

## ПРАВИТЕЛЬСТВО ЧУКОТСКОГО АВТОНОМНОГО ОКРУГА

### ПОСТАНОВЛЕНИЕ

от 5 октября 2018 года № 314

г. Анадырь

Об утверждении Положения и Паспорта памятника природы регионального значения «Телекайская роща»

В соответствии со статьями 2 и 26 Федерального закона от 14 марта 1995 года № 33-ФЗ «Об особо охраняемых природных территориях», Законом Чукотского автономного округа от 25 апреля 2017 года № 28-ОЗ «О регулировании отдельных вопросов в области организации, охраны и использования особо охраняемых природных территорий в Чукотском автономном округе», в целях реализации пункта 3 Постановления Правительства Чукотского автономного округа от 28 июня 2011 года № 273 «О памятниках природы регионального значения Чукотского автономного округа, образованных до 2007 года», Правительство Чукотского автономного округа

#### ПОСТАНОВЛЯЕТ:

1. Утвердить:

- 1) Положение о памятнике природы регионального значения «Телекайская роща», согласно приложению 1 к настоящему постановлению;
- 2) Паспорт памятника природы регионального значения «Телекайская роща», согласно приложению 2 к настоящему постановлению.

2. Признать утратившим силу пункт 8 Перечня памятников природы регионального значения Чукотского автономного округа, образованных до 2007 года приложения 1 к Постановлению Правительства Чукотского автономного округа от 28 июня 2011 года № 273 «О памятниках природы регионального значения Чукотского автономного округа, образованных до 2007 года».

3. Контроль за исполнением настоящего постановления возложить на Департамент промышленной и сельскохозяйственной политики Чукотского автономного округа (Николаев Л.А.).

Председатель Правительства



Р.В. Копин

## **ПОЛОЖЕНИЕ**

### **о памятнике природы регионального значения «Телекайская роща»**

#### **1. Общие положения**

1. Настоящее Положение разработано в соответствии с Земельным кодексом Российской Федерации, федеральными законами от 10 января 2002 года № 7-ФЗ «Об охране окружающей среды», от 14 марта 1995 года № 33-ФЗ «Об особо охраняемых природных территориях», Законом Чукотского автономного округа от 25 апреля 2017 года № 28-ОЗ «О регулировании отдельных вопросов в области организации, охраны и использования особо охраняемых природных территорий в Чукотском автономном округе», Постановлением Правительства Чукотского автономного округа от 28 июня 2011 года № 273 «О памятниках природы регионального значения Чукотского автономного округа, образованных до 2007 года», определяет цели объявления природного комплекса «Телекайская роща» памятником природы регионального значения (далее - Памятник природы) и режим особой охраны его территории, а также содержит сведения о площади и описание местонахождения Памятника природы.

2. Памятник природы образован решением исполнительного Комитета Магаданского областного Совета народных депутатов от 8 июля 1983 года № 296 «О признании редких и достопримечательных объектов памятниками природы».

3. Памятник природы расположен в городском округе Эгвекинот, его территория включает Телекайскую чозениевую рощу, представляющую собой крайний лесной массив на северо-востоке Азии, расположенную в глубокой межгорной котловине при слиянии рек Правый и Левый Тэлэкэй, вытянутой на 2 км вдоль р. Левый Тэлэкэй до его устья. Наибольшая ширина рощи – 0,8 км.

4. Площадь Памятника природы составляет 150 га, профиль – ботанический, категория занимаемых земель – земли сельскохозяйственного назначения.

5. Схема расположения, схема границы, описание характерных точек границы и координаты поворотных точек границы Памятника природы указаны в приложении к настоящему Положению.

6. Памятник природы находится в ведении Департамента промышленной и сельскохозяйственной политики Чукотского автономного округа (далее – Департамент).

7. Объявление территории Памятником природы не влечет за собой изъятие у собственников, землепользователей и арендаторов занимаемых ими земельных участков.

8. В целях предотвращения неблагоприятных антропогенных воздействий на Памятник природы на прилегающих к нему земельных участках и водных объектах создаются охранные зоны. Решение о создании охранной зоны Памятника природы и об установлении ее границы принимается Губернатором-Председателем Правительства Чукотского автономного округа.

9. На территории Памятника природы и в границах его охранной зоны в соответствии с Федеральным законом от 14 марта 1995 года № 33-ФЗ «Об особо охраняемых природных территориях» запрещается всякая деятельность, влекущая за собой нарушение сохранности Памятника природы.

10. Особенности расположения и функционирования Памятника природы подлежат обязательному учету при разработке планов и перспектив экономического и социального развития, подготовке документов территориального планирования Чукотского автономного округа и городского округа Эгвекинот, лесохозяйственных регламентов и проектов освоения лесов, инвентаризации земель, а также схем землеустройства, охотустройства и водопользования.

11. Изменение границ, реорганизация или ликвидация Памятника природы осуществляется решениями Правительства Чукотского автономного округа по основаниям, установленным статьей 7 Закона Чукотского автономного округа от 25 апреля 2017 года № 28-ОЗ «О регулировании отдельных вопросов в области организации, охраны и использования особо охраняемых природных территорий в Чукотском автономном округе», при наличии положительного заключения государственной экологической экспертизы.

## **2. Цели образования Памятника природы**

12. Природный комплекс «Телекайская роща» объявлен Памятником природы в целях сохранения Телекайской чозениевой рощи, представляющей собой крайний многоярусный пойменный лес, где в условиях местного климата, помимо чозении (*Chosenia arbutiflora*), сохранились и другие реликты. Большая часть деревьев имеет высоту около 15 м, с диаметром ствола от 20 до 40 см. Имеется обильный подрост из молодых чозений. В Телекайской чозениевой роще гнездятся многие виды птиц и она же является естественным древесным питомником в тундре. Всего на территории памятника отмечено около 230 видов растений.

## **3. Режим особой охраны территории Памятника природы**

13. На территории Памятника природы запрещается всякая деятельность, влекущая за собой нарушение его сохранности, в том числе:

- 1) распашка территории;

2) рубка, порча, изменение видового состава растительности, включая интродукцию чужеродных видов;

3) сбор цветов, листьев, ягод, заготовка сока;

4) прогон и выпас скота;

5) разведение костров;

6) разбивка палаток, стоянок (кроме специально оборудованных мест);

7) возведение построек, прокладка новых дорог;

8) строительство новых объектов (баз отдыха и туристических объектов, производственных зданий и сооружений, жилых помещений, не связанных с деятельностью памятников природы), за исключением благоустройства мест отдыха;

9) изменение уровня грунтовых вод и гидрологического режима без соответствующего разрешения;

10) использование токсичных химических препаратов для охраны и защиты лесов, в том числе в научных целях;

11) сброс сточных вод.

14. На территории Памятника природы, по согласованию с Департаментом, разрешается:

1) благоустройство мест отдыха;

2) проведение научных работ;

3) проведение природоохранных мероприятий (для сохранения генофонда и обеспечения условий обитания редких и находящихся под угрозой исчезновения видов растений и животных, занесенных в Красные книги Российской Федерации и Чукотского автономного округа);

4) осуществление эколого-просветительской и рекреационной деятельности.

Согласование (отказ в согласовании) Департаментом осуществления планируемой деятельности, указанной в настоящем пункте производится в течение 10 дней с момента поступления в Департамент письменного обращения, посредством направления заявителю письменного ответа о согласовании, либо об отказе в согласовании заявленных в обращении действий. Отказ Департамента в согласовании заявленных в обращении действий производится в случае, если такие действия не предусмотрены настоящим пунктом, а также Паспортом памятника природы регионального значения «Телекайская роца», утвержденным настоящим постановлением.

15. На территории Памятника природы допускается использование природных ресурсов в формах, обеспечивающих защиту исконной среды обитания и сохранение традиционного образа жизни коренных малочисленных народов Севера, Сибири и Дальнего Востока Российской Федерации.

16. Обязательства по обеспечению режима особой охраны Памятника природы принимают на себя собственники, владельцы и пользователи земельных участков, на которых находятся Памятник природы.

17. К охране Памятника природы могут привлекаться работники правоохранительных органов, природоохранных органов, общественные инспекторы, а также члены общественных организаций.

18. Установленный режим особой охраны Памятника природы указывается в паспорте Памятника природы.

19. Территория Памятника природы и его охранной зоны обозначается на местности предупредительными и информационными знаками по периметру его границы.

20. Расходы на обеспечение установленного режима особой охраны Памятника природы возмещаются за счет средств бюджета Чукотского автономного округа, а также внебюджетных источников.


#### **4. Ответственность за нарушение режима особой охраны территории Памятника природы**

21. Владельцы и пользователи земельных участков, расположенных в границах Памятника природы, обязаны соблюдать режим его особой охраны.

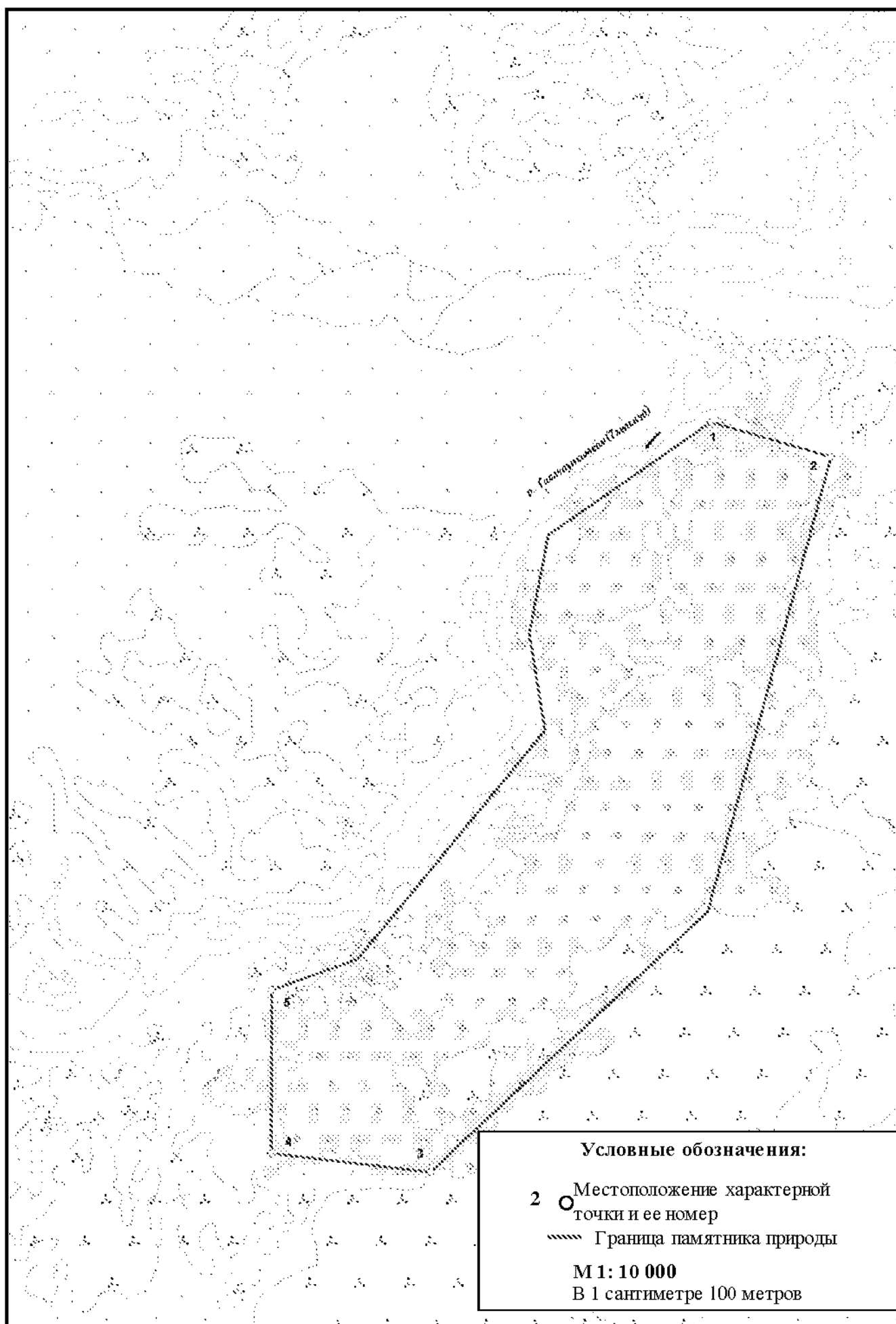
Нарушение режима особой охраны Памятника природы влечет за собой административную, уголовную и иную ответственность, предусмотренную законодательством Российской Федерации и Чукотского автономного округа.

Приложение  
к Положению о памятнике природы  
регионального значения «Телекайская роша»

**СХЕМА**  
**Расположения памятника природы регионального значения «Телекайская роша»**



**СХЕМА**  
**границы памятника природы регионального значения «Телекайская роца»**



## ОПИСАНИЕ

### характерных точек границы памятника природы регионального значения «Телекайская роща»

От характерной точки границы памятника природы регионального значения «Телекайская роща» (далее именуется – характерная точка) один, расположенной в 1,62 км юго-западнее места впадения ручья Ольховый в реку Тэлекэй, граница идет в юго-восточном направлении на протяжении 0,35 км, до характерной точки два, расположенной в 1,48 км юго-западнее места впадения ручья Ольховый в реку Тэлекэй.

От характерной точки два граница идет в юго-западном направлении на протяжении 2,44 км, до характерной точки три, расположенной в 1,11 км северо-западнее вершины горы Фантаст.

От характерной точки три граница идет в северо-западном направлении на протяжении 0,45 км, до характерной точки четыре, расположенной в 1,44 км северо-западнее вершины горы Фантаст.

От характерной точки четыре граница идет в северном направлении на протяжении 0,47 км, до характерной точки пять, расположенной в 1,79 км северо-западнее вершины горы Фантаст.

От характерной точки пять граница идет в северо-восточном направлении на протяжении 2,23 км, до характерной точки один.

## КАТАЛОГ

### географических координат поворотных точек границы памятника природы регионального значения «Телекайская роща»

Система координат WGS-84

Номер точки п/п	Номер точки на схеме	Северная широта			Восточная долгота		
		град.	мин.	сек.	град.	мин.	сек.
1	1	67	43	51	178	44	17
2	2	67	43	48	178	44	46
3	-	67	43	5	178	44	19
4	3	67	42	40	178	43	14
5	4	67	42	42	178	42	36
6	5	67	42	57	178	42	35
7	-	67	43	0	178	42	55
8	-	67	43	22	178	43	39
9	-	67	43	31	178	43	34
10	-	67	43	40	178	43	38



**КАТАЛОГ**  
**координат поворотных точек границы**  
**памятника природы регионального значения «Телекайская роща»**

Номер точки п/п	Номер точки на схеме	Система координат, МСК-87	
		х, м	у, м
1	1	1304089.83	7327426.15
2	2	1303989.51	7327765.72
3	-	1302678.33	7327417.30
4	3	1301926.78	7326631.81
5	4	1301980.35	7326182.00
6	5	1302452.43	7326182.95
7	-	1302541.04	7326425.10
8	-	1303199.60	7326956.65
9	-	1303480.12	7326912.35
10	-	1303765.08	7326965.49

## **ПАСПОРТ**

### **памятника природы регионального значения «Телекайская роцца»**

#### **1. Общие положения**

1.1. Наименование памятника природы: «Телекайская роцца».

1.2. Основание для организации: Памятник природы «Телекайская роцца» (далее - Памятник природы) образован решением исполнительного Комитета Магаданского областного Совета народных депутатов от 08.07.83 № 296 «О признании редких и достопримечательных объектов памятниками природы».

1.3. Адрес (местонахождение) памятника природы: Памятник природы расположен в городском округе Эгвекинот, в глубокой межгорной котловине при слиянии рек Правый и Левый Тэлэкэй, вытянутый на 2 км вдоль р. Левый Тэлэкэй до его устья. Наибольшая ширина роцци – 0,8 км.

1.4. Памятник природы расположен на землях сельскохозяйственного назначения, ботанический профиль. Пользователь земель Муниципальное унитарное предприятие сельхозтоваропроизводителей «Пионер».

1.5. Площадь Памятника природы составляет 150 га, площадь охранной зоны 31,63 га.

1.6. Памятник природы находится в ведении Департамента промышленной и сельскохозяйственной политики Чукотского автономного округа (далее – Департамент).

1.7. Памятник природы взят на учет в Комитете природопользования и охраны окружающей среды Департамента.

1.8. Паспорт памятника природы составлен Департаментом.

1.9. Приложение к паспорту памятника природы: Схема расположения, Схема границы, Описание характерных точек границы, Каталог географических координат поворотных точек границы Памятника природы, Каталог координат поворотных точек границы Памятника природы.

#### **2. Краткое описание Памятника природы**

2.1. Территория Памятник природы включает Телекайскую чозениевую роццу, представляющую собой крайний лесной массив на северо-востоке Азии, расположенную в глубокой межгорной котловине при слиянии рек Правый и Левый Тэлэкэй, вытянутый на 2 км вдоль р. Левый Тэлэкэй до его устья. Наибольшая ширина роцци – 0,8 км. В Телекайской чозениевой роцце гнездятся многие виды птиц, и она же является естественным древесным

питомником в тундре. Всего на территории Памятника природы отмечено около 230 видов растений.

Памятник природы находится в центре крупного Амгуэмо-Куветского горного массива к северо-востоку от Чаунско-Анадырского водораздела, в верховьях р. Тэлэкэй. Памятник природы расположен в подзоне южных гипоарктических тундр и представляет собой изолированный лесной массив на крайнем северном пределе распространения чозениевых лесов.

Феномены: Основным феноменом является чозениевая роща. Существование Телекайской рощи, представляющей лесной остров в подзоне кустарниковых тундр, обусловлено своеобразной орографией (закрытая межгорная котловина), геоморфологией русла (многорукавная система Левого Тэлэкэя), субстратом (опесчаненные галечники, местами задернованные). Этот краевой форпост лесной растительности в северо-восточной Азии существует благодаря резкому котловинному эффекту. Большая межгорная котловина со всех сторон защищена горами с относительными превышениями 800-1000(1400) м, с северо-запада - Остроконечными горами, с юга – хребтом Туманный. Днище котловины поднято на высоту 400 м над уровнем моря.

Сама роща тянется по пойме Левого Тэлэкэя от его устья до его выхода из гор (2 км) и не выходит за пределы низкой поймы (включающей целую серию протоков), имея ширину 0,8 км. Во время паводков эта пойма уже не заливается, и старые галечники, на которых растут деревья, местами сильно затундровели. Выше по Правому Тэлэкэю чозения не растет, так как в долине нет обширных старых галечников. С юга роща отграничена второй надпойменной террасой, на 60 см превышающей первую.

Примечательности: Главными примечательностями, кроме рощи, следует считать ледниковые формы рельефа с соответствующей растительностью, березняк и степоиды. В районе Телекайской рощи наблюдаются разнообразные ледниковые формы рельефа. Шлейфы гор одеты моренными плащами. Днище котловины выстилает основная морена, которая расчленена до 5-7 м глубины.

Растительные сообщества Памятника природы:

25% - тундры вершин и привершинных частей склонов. Преобладающие растительные сообщества – куртинные редкотравные тундры, дриадовые (*Dryas punctata*), кустарничково-лишайниковые и кустарничковые (*Salix tschuktschorum*) пятнистые тундры, кустарничковые и кустарничково-лишайниковые тундры (*Arctous alpina*, *Empetrum subholarticum*, *Salix sphenophylla*, *S. arctica*, *Minuartia arctica*);

25% - комбинации тундр и кустарников на склонах разной крутизны и различных моренах. Преобладающие растительные сообщества - кустарничково-разнотравные и кустарничковые тундры (*Vaccinium uliginosum*, *V. vitis-idaea*, *Arctous alpina*), кустарничково-осоково-моховые тундры (*Ledum decumbens*, *Vaccinium uliginosum*, *Carex lugens*, *Betula exilis*), ольховники из *Alnus fruticosa*, ивняки (*Salix anadyrensis*, *S. glauca*) и ерники (*Betula exilis*, *B. middendorffii*), голубичники и голубичные ивняки (*Vaccinium uliginosum*, *Salix pulchra*);

25% - комбинации растительности пологих шлейфов склонов и морен. Преобладающие растительные сообщества - разреженные ивняки из *Salix krylovii*, кустарничково-моховые тундры, багульниковые ерники (*Ledum decumbens*, *Betula exilis*) с редкой ольхой и *Spiraea stevenii*, ивняки-ольховники (*Alnus fruticosa*, *Salix krylovii*, *S. boganidensis*, *S. pulchra*) на конусах выноса, кустарничково-сфагновые (*Pinguicula villosa*), бугристые и кочкарные болота (*Eriophorum vaginatum*, *Carex stans*, *C. lugens*), кочкарные тундры и кустарничково-моховые тундры;

10% - комбинации растительности надпойменных террас. Преобладающие растительные сообщества – злаковые, кустарничково-злаковые и кустарниковые сообщества, голубичные ивняки и голубичники, луазелеуриевые (*Loiseleuria procumbens*), брусничные и кустарничково-моховые, мохово-лишайниковые тундры, шикшевые, кустарничково-разнотравные, грушанковые, ивнячковые (*Salix saxatilis*) сообщества (*Corallorhiza trifida*, *Astragalus schelichovii*);

15% - пойменные комплексы. Преобладающие растительные сообщества – лишайниковые пустоши на галечниках (*Helictotricum dahuricum*, *Pulsatilla dahurica*, *Leymus ajanensis*), редкотравные луга на сырых галечниках и отмерших руслах близ наледей (*Pleuropogon sabinii*, *Koenigia islandica*, *Ranunculus hyperboreus*), прирусловые ивняки (*Salix krylovii*, *S. alaxensis*, *S. boganidensis*, *S. hastata*, *S. saxatilis*), прибрежно-водная растительность низинных озер (*Hippuris vulgaris*, *Sparganium hyperboreum*), пойменная чозениевая роца (*Chosenia arbutifolia*, *Salix udensis*, *Poa urssulensis*, *Stellaria calycantha* subsp. *pilosella*).

Биоразнообразие: в конкретной флоре выявлено 232 вида сосудистых растений.

Охраняемые виды: изолированные местонахождения чозении толукнянолистной *Chosenia arbutifolia*, зорьки сибирской *Lychnis sibirica* subsp. *samojedorum*, березы Каяндера *Betula cajanderi*, березы дальневосточной *Betula extremorientalis*, можжевельника сибирского *Juniperus sibirica*. Все это бореальные реликты, практически находящиеся на северном пределе своего распространения. Такими же бореальными реликтами являются обнаруженные в роце кораллориза трехраздельная *Corallorhiza trifida* из семейства Орхидных и ива удская *Salix udensis*. Найдены здесь и редкие для Чукотки виды – овсецы даурский и Крылова (*Helictotrichon dahuricum*, *H. krylovii*), а также редкие в ландшафтах Чукотки *Tofieldia pusilla*, *T. coccinea*, *Papaver paucistaminum*, *P. radicum*, *Potentilla elegans*, *P. stipularis*, *Astragalus tugarinovii*, *Oxytropis vassilczenkoi*, *O. mertensiana*, *O. campestris*, *Draba arctogena*. На территории Памятника природы впервые на Чукотке найден мятлик урскульский *Poa urssulensis*, ближайшие местонахождения которого находятся в лесных районах на северо-востоке Якутии.

2.2. Памятник природы создан в целях сохранения Телекайской чозениевой роцы, представляющей собой крайний многоярусный пойменный лес, где в условиях местного климата, помимо чозении (*Chosenia arbutiflora*), сохранились и другие реликты. Большая часть деревьев имеет высоту около

15 м, с диаметром ствола от 20 до 40 см. Имеется обильный подрост из молодых чозений. В Телекайской чозениевой роще гнездятся многие виды птиц и она же является естественным древесным питомником в тундре. Всего на территории памятника отмечено около 230 видов растений.

### 3. Режим особой охраны Памятника природы

3.1. Лица и организации, виновные в нарушении режима особой охраны памятника природы, привлекаются к ответственности в порядке, установленном Кодексом Российской Федерации об административных правонарушениях и Уголовным кодексом Российской Федерации. Режим памятника природы учитывается при разработке планов и перспектив экономического и социального развития, территориальных комплексных схем, схем землеустройства и районной планировки.

Все мероприятия на территории памятника природы проводятся при условии согласования с Департаментом.

Расходы по обеспечению установленного режима особой охраны памятника природы возмещаются в соответствии с законодательством Российской Федерации и Чукотского автономного округа.

3.2. Памятник природы создан без изъятия земель у землепользователей.

3.3. На территории Памятника природы запрещается всякая деятельность, влекущая за собой нарушение его сохранности, в том числе:

- 1) распашка территории;
- 2) рубка, порча, изменение видового состава растительности, включая интродукцию чужеродных видов;
- 3) сбор цветов, листьев, ягод, заготовка сока;
- 4) прогон и выпас скота;
- 5) разведение костров;
- 6) разбивка палаток, стоянок (кроме специально оборудованных мест);
- 7) возведение построек, прокладка новых дорог;
- 8) строительство новых объектов (баз отдыха и туристических объектов, производственных зданий и сооружений, жилых помещений, не связанных с деятельностью памятников природы), за исключением благоустройства мест отдыха;
- 9) изменение уровня грунтовых вод и гидрологического режима без соответствующего разрешения;
- 10) использование токсичных химических препаратов для охраны и защиты лесов, в том числе в научных целях;
- 11) сброс сточных вод.

3.4. На территории Памятника природы, по согласованию с Департаментом, разрешается:

- 1) благоустройство мест отдыха;
- 2) проведение научных работ;

3) проведение природоохранных мероприятий (для сохранения генофонда и обеспечения условий обитания редких и находящихся под угрозой исчезновения видов растений и животных, занесенных в Красные книги Российской Федерации и Чукотского автономного округа);

4) осуществление эколого-просветительской и рекреационной деятельности.

На территории Памятника природы допускается использование природных ресурсов в формах, обеспечивающих защиту исконной среды обитания и сохранение традиционного образа жизни коренных малочисленных народов Севера, Сибири и Дальнего Востока Российской Федерации.

3.5. Организация, взявшая на себя обязательство по охране Памятника природы в части охраны и контроля за соблюдением режима особой охраны, в том числе при осуществлении хозяйственной деятельности - Администрация городского округа Эгвекинот, юридический и почтовый адрес: 689202, Чукотский автономный округ, Иульгинский район, п. Эгвекинот, ул. Ленина, 9; номер телефона 8 (42734) 2-31-95.

Согласование (отказ в согласовании) Департаментом осуществления планируемой деятельности на территории Памятника природы производится в течение 10 дней с момента поступления в Департамент письменного обращения, посредством направления заявителю письменного ответа о согласовании, либо об отказе в согласовании заявленных в обращении действий.

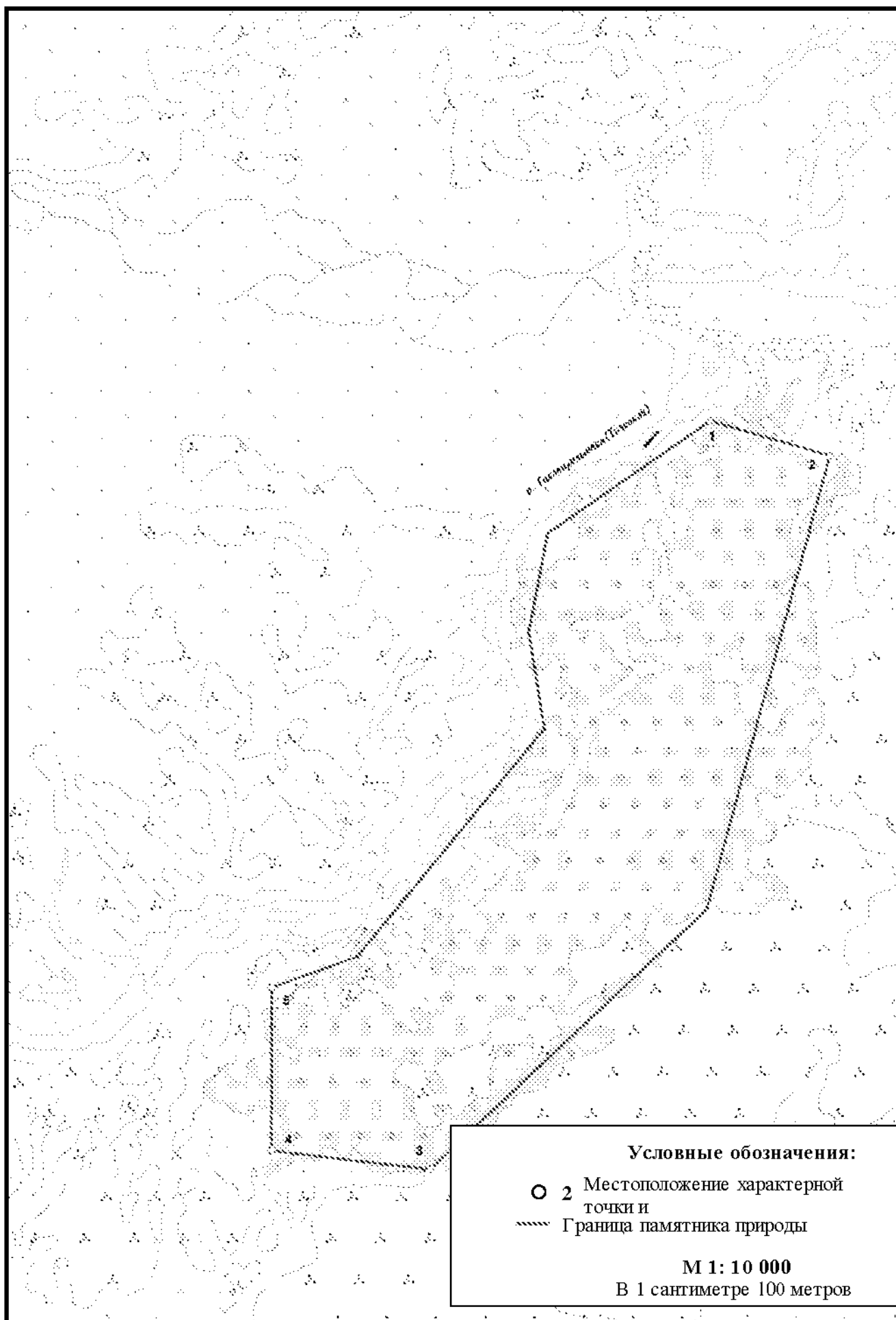
Отказ Департамента в согласовании заявленных в обращении заявителя действий, производится в случае, если такие действия запрещены пунктом 3.3 настоящего Паспорта, а также Положением о памятнике природы регионального значения «Телекайская роща», утвержденным настоящим постановлением.

Приложение  
к Паспорту памятника природы  
регионального значения «Телекайская роша»

**СХЕМА**  
**расположения памятника природы регионального значения «Телекайская роша»**



**СХЕМА**  
**границы памятника природы регионального значения «Телекайская роца»**





## ОПИСАНИЕ

### характерных точек границы памятника природы регионального значения «Телекайская роща»

От характерной точки границы памятника природы регионального значения «Телекайская роща» (далее именуется – характерная точка) один, расположенной в 1,62 км юго-западнее места впадения ручья Ольховый в реку Тэлекэй, граница идет в юго-восточном направлении на протяжении 0,35 км, до характерной точки два, расположенной в 1,48 км юго-западнее места впадения ручья Ольховый в реку Тэлекэй.

От характерной точки два граница идет в юго-западном направлении на протяжении 2,44 км, до характерной точки три, расположенной в 1,11 км северо-западнее вершины горы Фантаст.

От характерной точки три граница идет в северо-западном направлении на протяжении 0,45 км, до характерной точки четыре, расположенной в 1,44 км северо-западнее вершины горы Фантаст.

От характерной точки четыре граница идет в северном направлении на протяжении 0,47 км, до характерной точки пять, расположенной в 1,79 км северо-западнее вершины горы Фантаст.

От характерной точки пять граница идет в северо-восточном направлении на протяжении 2,23 км, до характерной точки один.

## КАТАЛОГ

### географических координат поворотных точек границы памятника природы регионального значения «Телекайская роща»

Система координат WGS-84

Номер точки п/п	Номер точки на схеме	Северная широта			Восточная долгота		
		град.	мин.	сек.	град.	мин.	сек.
1	1	67	43	51	178	44	17
2	2	67	43	48	178	44	46
3	-	67	43	5	178	44	19
4	3	67	42	40	178	43	14
5	4	67	42	42	178	42	36
6	5	67	42	57	178	42	35
7	-	67	43	0	178	42	55
8	-	67	43	22	178	43	39
9	-	67	43	31	178	43	34
10	-	67	43	40	178	43	38

**КАТАЛОГ**  
**координат поворотных точек границы**  
**памятника природы регионального значения «Телекайская роща»**

Номер точки п/п	Номер точки на схеме	Система координат, МСК-87	
		х, м	у, м
1	1	1304089.83	7327426.15
2	2	1303989.51	7327765.72
3	-	1302678.33	7327417.30
4	3	1301926.78	7326631.81
5	4	1301980.35	7326182.00
6	5	1302452.43	7326182.95
7	-	1302541.04	7326425.10
8	-	1303199.60	7326956.65
9	-	1303480.12	7326912.35
10	-	1303765.08	7326965.49