



Аппарат Губернатора, Правительства
Ханты-Мансийского автономного округа – Югры
Управление государственной регистрации
нормативных правовых актов
Внесен в государственный реестр нормативных
правовых актов исполнительных органов
Ханты-Мансийского автономного округа – Югры
За № 7412 от « 04 » 04 2024 г.

**СЛУЖБА ГОСУДАРСТВЕННОЙ ОХРАНЫ
ОБЪЕКТОВ КУЛЬТУРНОГО НАСЛЕДИЯ
ХАНТЫ-МАНСИЙСКОГО АВТОНОМНОГО ОКРУГА – ЮГРЫ**

ПРИКАЗ

**Об утверждении границ территорий и установлении особого режима
использования земельных участков в границах территорий
выявленных объектов культурного наследия, являющихся объектами
археологического наследия, расположенных в Советском районе
Ханты-Мансийского автономного округа – Югры**

г. Ханты-Мансийск
4 апреля 2024 года

№ 11-нп

В соответствии с Федеральным законом от 25 июня 2002 года № 73-ФЗ «Об объектах культурного наследия (памятниках истории и культуры) народов Российской Федерации», Законом Ханты-Мансийского автономного округа – Югры от 29 июня 2006 года № 64-оз «О регулировании отдельных отношений в области сохранения, использования, популяризации и государственной охраны объектов культурного наследия», руководствуясь постановлением Правительства Ханты-Мансийского автономного округа – Югры от 30 августа 2012 года № 309-п «О Службе государственной охраны объектов культурного наследия Ханты-Мансийского автономного округа – Югры», в целях обеспечения сохранности выявленных объектов культурного наследия, расположенных в Советском районе Ханты-Мансийского автономного округа – Югры, **п р и к а з ы в а ю:**

1. Утвердить границы территорий выявленных объектов культурного наследия, являющихся объектами археологического наследия (далее – выявленные объекты культурного наследия), расположенных в Советском районе Ханты-Мансийского автономного округа – Югры, согласно приложению к настоящему приказу:

- Поселение Большая Умытья 25/1 (Югорское 25);
- Могильник Большая Умытья 25/2 (Югорское 25);
- Могильник Большая Умытья 26 (Югорское 26);
- Поселение Большая Умытья 27/1 (Большая Умытья 27, Югорское 27);

- Поселение Большая Умытья 27/2 (Большая Умытья 27/а, Югорское 27/а);
- Могильник Большая Умытья 27/3 (Большая Умытья 27/б, Югорское 27/б);
- Поселение Большая Умытья 28/1 (Югорское 28);
- Могильник Большая Умытья 28/2 (Югорское 28);
- Поселение Большая Умытья 28 а/1 (Большая Умытья 28/а, Югорское 28/а);
- Могильник Большая Умытья 28 а/2 (Большая Умытья 28/а, Югорское 28/а);
- Могильник Большая Умытья 28/в (Югорское 28/в);
- Поселение Большая Умытья 29/1 (Большая Умытья 29, Югорское 29);
- Могильник Большая Умытья 29/2 (Большая Умытья 29/а, Югорское 29/а);
- Поселение Большая Умытья 29/3 (Большая Умытья 29/б, Югорское 29/б);
- Могильник Большая Умытья 29/4 (Большая Умытья 29/в);
- Поселение Большая Умытья 30/1 (Большая Умытья 30, Югорское 30);
- Поселение Большая Умытья 30/2 (Большая Умытья 31, Югорское 31);
- Поселение Большая Умытья 30/3 (Большая Умытья 32, Югорское 32);
- Поселение Большая Умытья 30/4 (Большая Умытья 33, Югорское 33);
- Поселение Большая Умытья 30/5 (Большая Умытья 34, Югорское 34);
- Поселение Большая Умытья 30/6 (Большая Умытья 35, Югорское 35);
- Городище-святилище Большая Умытья 30/7 (Большая Умытья 36, Югорское 36);
- Поселение Большая Умытья 30/8 (Большая Умытья 37, Югорское 37);
- Поселение Большая Умытья 30/9 (Большая Умытья 38, Югорское 38);
- Поселение Большая Умытья 30/10 (Большая Умытья 39, Югорское 39);
- Городище Большая Умытья 30/12 (Большая Умытья 41, Югорское 41);
- Поселение Большая Умытья 42/1 (Югорское 42);
- Могильник Большая Умытья 42/2 (Югорское 42).

2. Установить особый режим использования земельных участков в границах территорий выявленных объектов культурного наследия,

указанных в пункте 1 настоящего приказа, в соответствии со статьей 5.1 Федерального закона от 25 июня 2002 года № 73-ФЗ «Об объектах культурного наследия (памятниках истории и культуры) народов Российской Федерации».

3. Рекомендовать органам местного самоуправления муниципального образования Советский муниципальный район Ханты-Мансийского автономного округа – Югры в пределах своей компетенции:

3.1. Учитывать и отображать границы территорий выявленных объектов культурного наследия в документах территориального планирования, правилах землепользования и застройки, документации по планировке территории, в случае необходимости вносить в указанные документы изменения в установленном порядке;

3.2. Обеспечить соблюдение особого режима использования земельных участков в границах территории выявленных объектов культурного наследия в соответствии с пунктом 2 настоящего приказа.

И.о. руководителя Службы



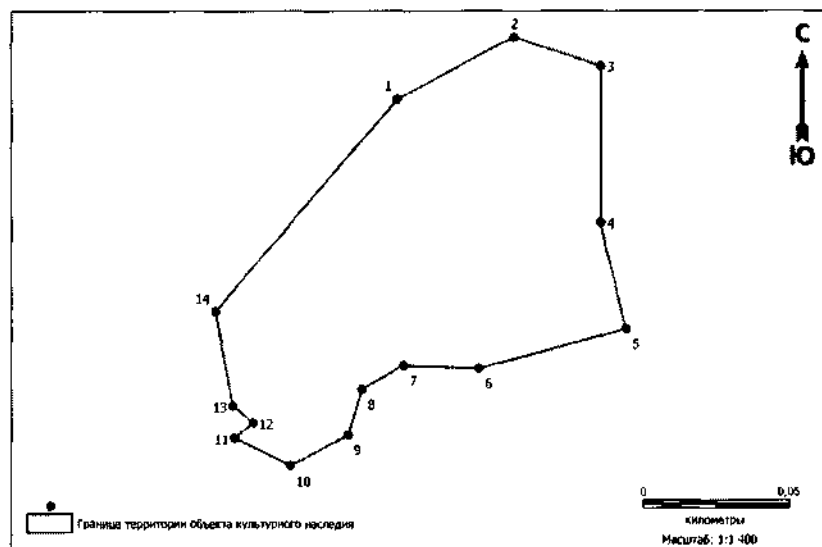
В.В.Балута



Приложение
к приказу Службы государственной
охраны объектов культурного наследия
Ханты-Мансийского
автономного округа – Югры
от 4 апреля 2024 года № 11-нп

**Границы территорий выявленных объектов культурного наследия,
являющихся объектами археологического наследия, расположенных
в Советском районе Ханты-Мансийского автономного округа – Югры**

1. **Графическое описание местоположения границ территории
выявленного объекта культурного наследия «Поселение Большая Умытья
25/1 (Югорское 25)»:**



**Координаты характерных точек границ территории
выявленного объекта культурного наследия
«Поселение Большая Умытья 25/1 (Югорское 25)»
в местной системе координат (МСК 86, зона 1)**

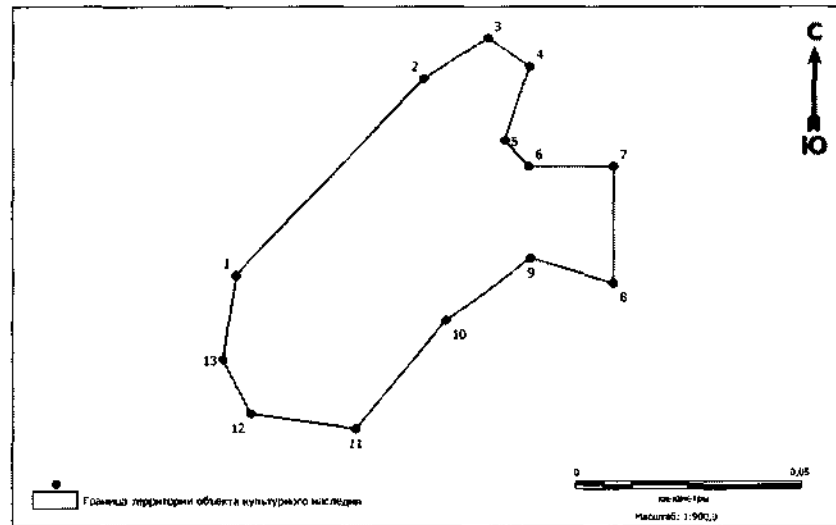
№ точки	Координаты, м	
	Широта (X)	Долгота (Y)
1	924828.03	1705603.46
2	924849.27	1705643.85
3	924839.25	1705673.85
4	924786.02	1705673.85
5	924750.12	1705682.44
6	924736.73	1705631.76
7	924737.73	1705605.76
8	924729.66	1705591.31
9	924714.33	1705586.45

10	924703.69	1705566.70
11	924713.35	1705547.34
12	924718.47	1705553.72
13	924724.18	1705546.71
14	924756.14	1705540.76
1	924828.03	1705603.46

Общий периметр границ территории выявленного объекта культурного наследия: 467,67 м.

Площадь территории выявленного объекта культурного наследия: 11894 кв. м.

2. Графическое описание местоположения границ территории выявленного объекта культурного наследия «Могильник Большая Умытья 25/2 (Югорское 25)»:



Координаты характерных точек границ территории выявленного объекта культурного наследия «Могильник Большая Умытья 25/2 (Югорское 25)» в местной системе координат (МСК 86, зона 1)

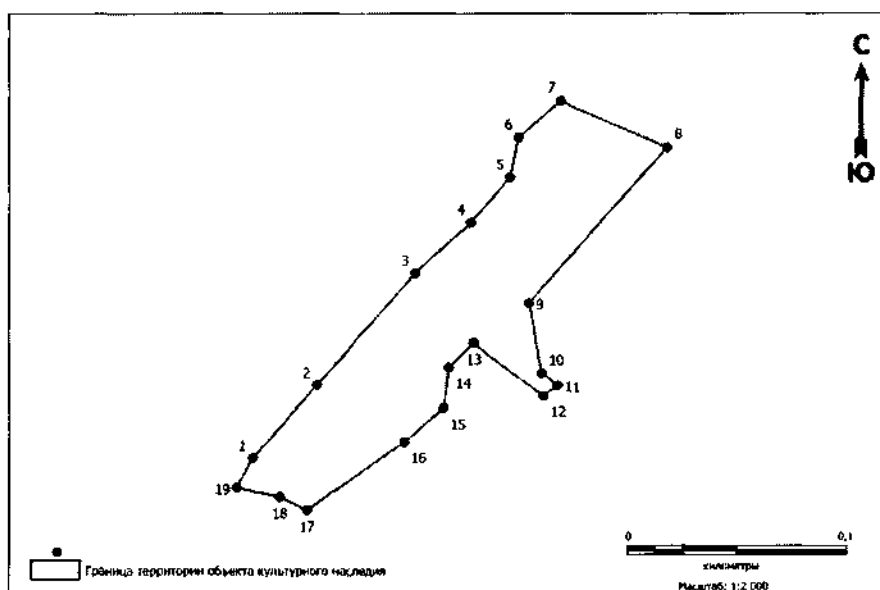
№ точки	Координаты, м	
	Широта (X)	Долгота (Y)
1	924787.74	1705590.66
2	924833.72	1705631.95
3	924843.37	1705646.10
4	924836.51	1705655.29
5	924819.16	1705649.86
6	924813.23	1705655.15
7	924813.23	1705673.85
8	924786.02	1705673.85
9	924791.55	1705655.50

10	924777.10	1705636.85
11	924751.54	1705616.92
12	924755.11	1705593.85
13	924767.95	1705587.79
1	924787.74	1705590.66

Общий периметр границ территории выявленного объекта культурного наследия: 295,14 м.

Площадь территории выявленного объекта культурного наследия: 3993 кв. м.

3. Графическое описание местоположения границ территории выявленного объекта культурного наследия «Могильник Большая Умытья 26 (Югорское 26)»:



Координаты характерных точек границ территории выявленного объекта культурного наследия «Могильник Большая Умытья 26 (Югорское 26)» в местной системе координат (МСК 86, зона 1)

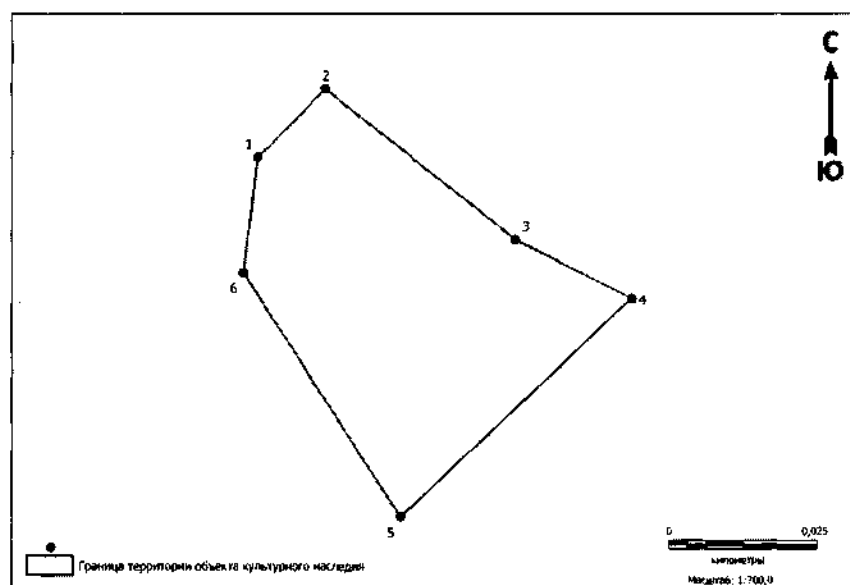
№ точки	Координаты, м	
	Широта (X)	Долгота (Y)
1	924684.82	1705415.71
2	924718.46	1705444.61
3	924769.80	1705489.08
4	924793.35	1705514.45
5	924814.29	1705532.12
6	924832.77	1705536.04
7	924849.94	1705555.35
8	924828.03	1705603.46
9	924756.14	1705540.76

10	924724.18	1705546.71
11	924718.47	1705553.72
12	924713.35	1705547.34
13	924737.92	1705515.65
14	924726.83	1705504.42
15	924707.88	1705501.99
16	924692.01	1705484.14
17	924660.45	1705439.99
18	924666.65	1705427.75
19	924670.99	1705408.23
1	924684.82	1705415.71

Общий периметр границ территории выявленного объекта культурного наследия: 619,57 м.

Площадь территории выявленного объекта культурного наследия: 11050 кв. м.

4. Графическое описание местоположения границ территории выявленного объекта культурного наследия «Поселение Большая Умытъя 27/1 (Большая Умытъя 27, Югорское 27)»:



Координаты характерных точек границ территории выявленного объекта культурного наследия «Поселение Большая Умытъя 27/1 (Большая Умытъя 27, Югорское 27)» в местной системе координат (МСК 86, зона 1)

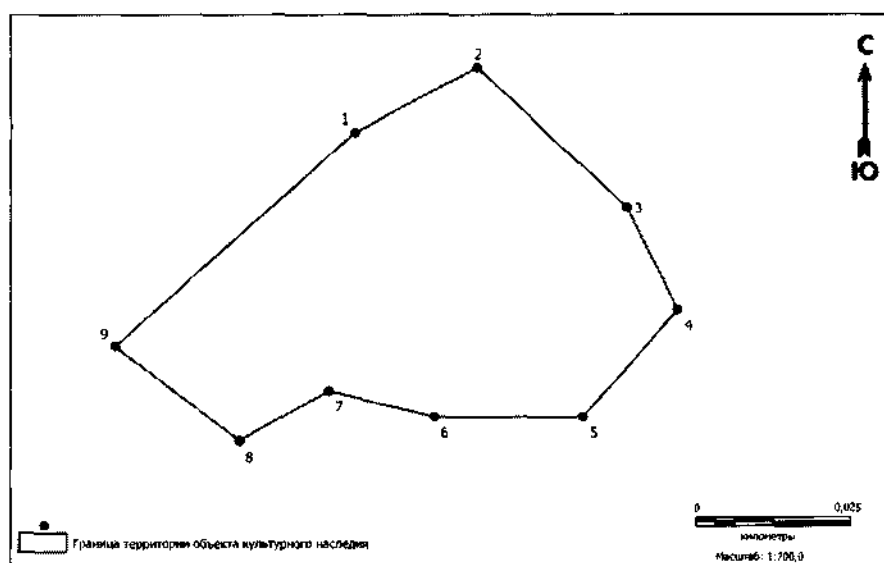
№ точки	Координаты, м	
	Широта (X)	Долгота (Y)
1	924726.83	1705504.42
2	924737.92	1705515.65
3	924713.35	1705547.34

4	924703.69	1705566.70
5	924667.90	1705528.19
6	924707.88	1705501.99
1	924726.83	1705504.42

Общий периметр границ территории выявленного объекта культурного наследия: 196,99 м.

Площадь территории выявленного объекта культурного наследия: 196,99 кв. м.

5. Графическое описание местоположения границ территории выявленного объекта культурного наследия «Поселение Большая Умытья 27/2 (Большая Умытья 27/а, Югорское 27/а)»:



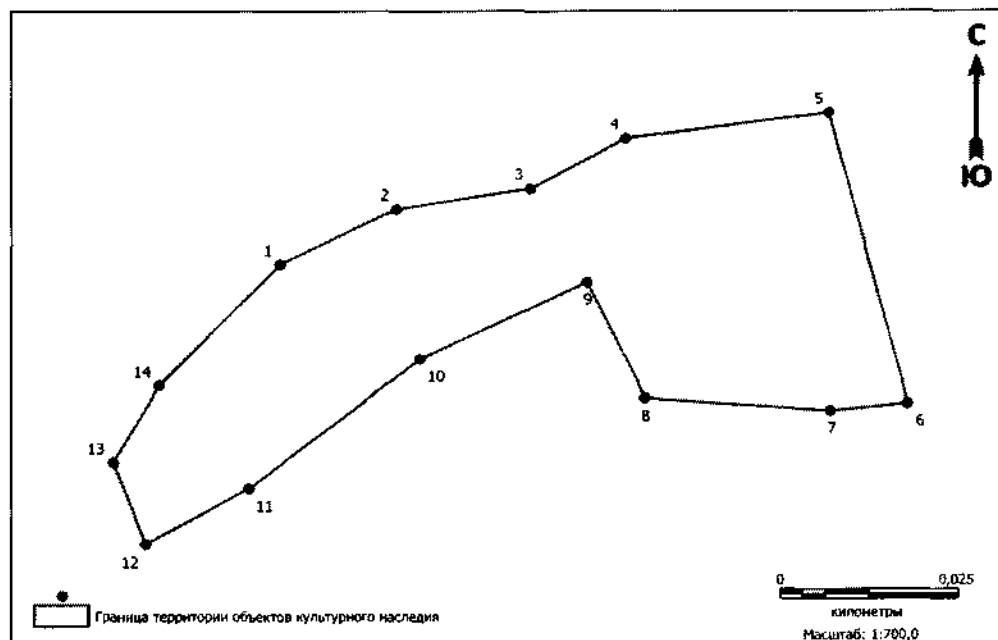
Координаты характерных точек границ территории выявленного объекта культурного наследия «Поселение Большая Умытья 27/2 (Большая Умытья 27/а, Югорское 27/а)» в местной системе координат (МСК 86, зона 1)

№ точки	Координаты, м	
	Широта (X)	Долгота (Y)
1	924703.69	1705566.70
2	924714.33	1705586.45
3	924691.22	1705610.57
4	924673.96	1705618.80
5	924656.10	1705603.54
6	924656.10	1705579.54
7	924660.48	1705562.62
8	924652.20	1705548.15
9	924667.90	1705528.19
1	924703.69	1705566.70

Общий периметр границ территории выявленного объекта культурного наследия: 234,56 м.

Площадь территории выявленного объекта культурного наследия: 3277 кв. м.

6. Графическое описание местоположения границ территории выявленного объекта культурного наследия «Могильник Большая Умытья 27/3 (Большая Умытья 27/б, Югорское 27/б)»:



Координаты характерных точек границ территории выявленного объекта культурного наследия «Могильник Большая Умытья 27/3 (Большая Умытья 27/б, Югорское 27/б)» в местной системе координат (МСК 86, зона 1)

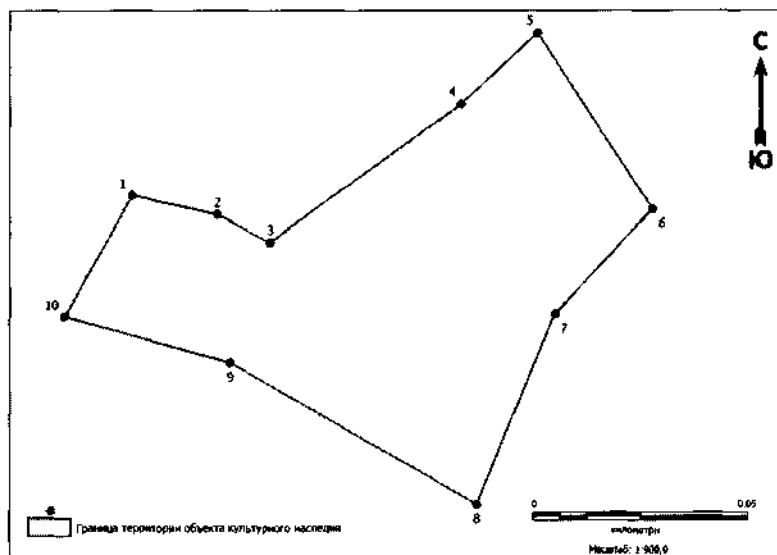
№ точки	Координаты, м	
	Широта (X)	Долгота (Y)
1	924693.85	1705567.10
2	924701.99	1705583.51
3	924705.02	1705602.48
4	924712.50	1705616.02
5	924716.36	1705644.78
6	924673.18	1705655.90
7	924672.15	1705645.02
8	924673.96	1705618.80
9	924691.22	1705610.57
10	924679.73	1705586.82
11	924660.48	1705562.62
12	924652.20	1705548.15

13	924664.37	1705543.54
14	924675.85	1705550.01
1	924693.85	1705567.10

Общий периметр границ территории выявленного объекта культурного наследия: 307,92 м.

Площадь территории выявленного объекта культурного наследия: 3095 кв. м.

7. Графическое описание местоположения границ территории выявленного объекта культурного наследия «Поселение Большая Умытья 28/1 (Югорское 28)»:



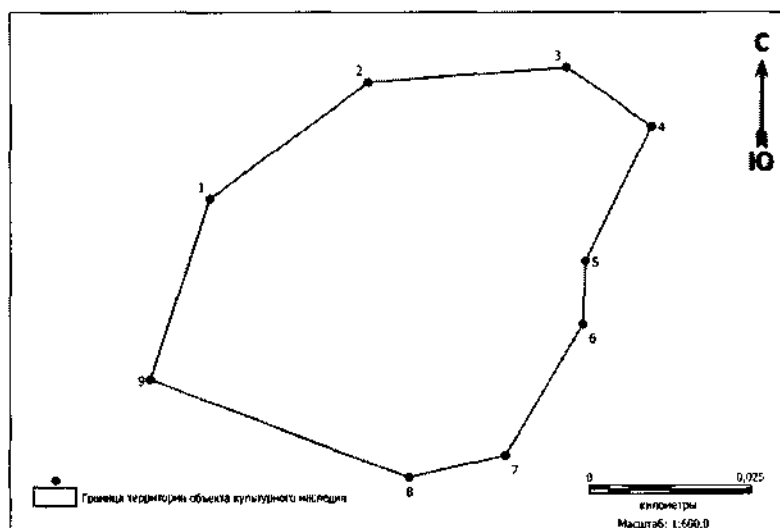
Координаты характерных точек границ территории выявленного объекта культурного наследия «Поселение Большая Умытья 28/1 (Югорское 28)» в местной системе координат (МСК 86, зона 1)

№ точки	Координаты, м	
	Широта (X)	Долгота (Y)
1	924670.99	1705408.23
2	924666.65	1705427.75
3	924660.45	1705439.99
4	924692.01	1705484.14
5	924707.88	1705501.99
6	924667.90	1705528.19
7	924644.05	1705505.75
8	924601.04	1705487.70
9	924632.93	1705430.79
10	924643.53	1705392.67
1	924670.99	1705408.23

Общий периметр границ территории выявленного объекта культурного наследия: 375,44 м.

Площадь территории выявленного объекта культурного наследия: 6378 кв. м.

8. Графическое описание местоположения границ территории выявленного объекта культурного наследия «Могильник Большая Умытъя 28/2 (Югорское 28)»:



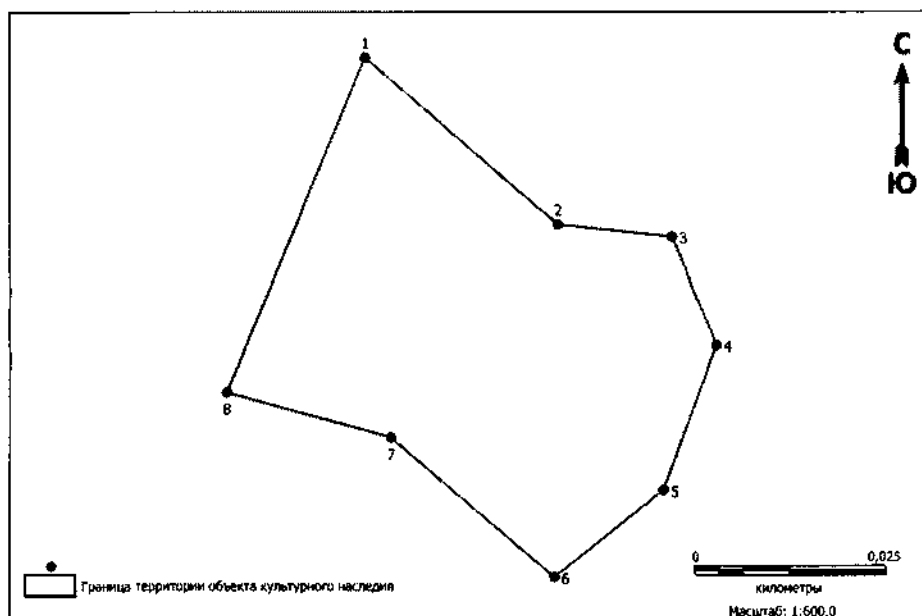
Координаты характерных точек границ территории выявленного объекта культурного наследия «Могильник Большая Умытъя 28/2 (Югорское 28)» в местной системе координат (МСК 86, зона 1)

№ точки	Координаты, м	
	Широта (X)	Долгота (Y)
1	924660.45	1705439.99
2	924677.87	1705464.35
3	924680.08	1705494.96
4	924671.34	1705508.05
5	924650.89	1705497.86
6	924641.35	1705497.51
7	924621.63	1705485.58
8	924618.21	1705470.66
9	924632.93	1705430.79
1	924660.45	1705439.99

Общий периметр границ территории выявленного объекта культурного наследия: 218,65 м.

Площадь территории выявленного объекта культурного наследия: 3191 кв. м.

9. Графическое описание местоположения границ территории выявленного объекта культурного наследия «Поселение Большая Умытъя 28 а/1 (Большая Умытъя 28/а, Югорское 28/а)»:



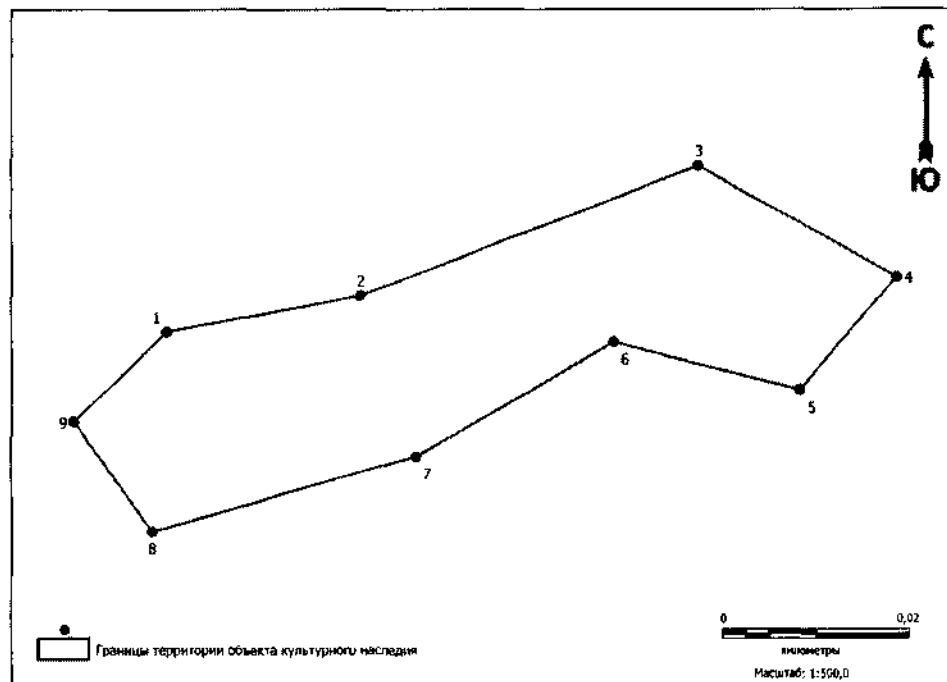
Координаты характерных точек границ территории выявленного объекта культурного наследия «Поселение Большая Умытъя 28 а/1 (Большая Умытъя 28/а, Югорское 28/а)» в местной системе координат (МСК 86, зона 1)

№ точки	Координаты, м	
	Широта (X)	Долгота (Y)
1	924644.05	1705505.75
2	924622.59	1705530.98
3	924621.00	1705545.92
4	924607.10	1705551.71
5	924588.52	1705544.84
6	924577.22	1705530.52
7	924595.24	1705509.12
8	924601.04	1705487.70
1	924644.05	1705505.75

Общий периметр границ территории выявленного объекта культурного наследия: 198,07 м.

Площадь территории выявленного объекта культурного наследия: 2249 кв. м.

10. Графическое описание местоположения границ территории выявленного объекта культурного наследия «Могильник Большая Умытъя 28 а/2 (Большая Умытъя 28/а, Югорское 28/а)»:



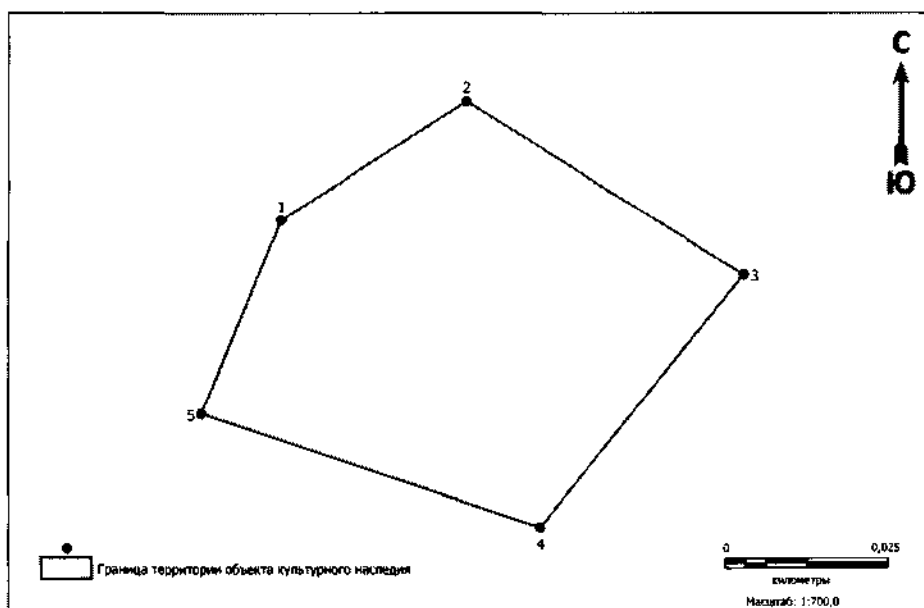
Координаты характерных точек границ территории выявленного объекта культурного наследия «Могильник Большая Умытъя 28 а/2 (Большая Умытъя 28/а, Югорское 28/а)» в местной системе координат (МСК 86, зона 1)

№ точки	Координаты, м	
	Широта (X)	Долгота (Y)
1	924617.59	1705534.98
2	924621.36	1705555.52
3	924634.90	1705591.55
4	924623.30	1705612.58
5	924611.53	1705602.31
6	924616.51	1705582.55
7	924604.60	1705561.46
8	924596.78	1705533.44
9	924608.25	1705525.15
1	924617.59	1705534.98

Общий периметр границ территории выявленного объекта культурного наследия: 200,39 м.

Площадь территории выявленного объекта культурного наследия: 1434 кв. м.

11. Графическое описание местоположения границ территории выявленного объекта культурного наследия «Могильник Большая Умыгья 28/в (Югорское 28/в)»:



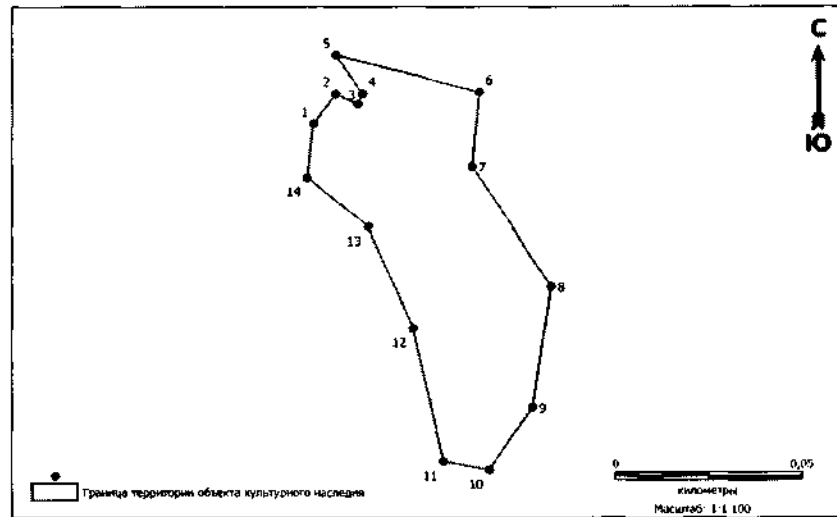
Координаты характерных точек границ территории выявленного объекта культурного наследия «Могильник Большая Умыгья 28/в (Югорское 28/в)» в местной системе координат (МСК 86, зона 1)

№ точки	Координаты, м	
	Широта (X)	Долгота (Y)
1	924588.18	1705637.99
2	924605.88	1705666.13
3	924580.09	1705708.33
4	924542.32	1705677.36
5	924559.35	1705625.91
1	924588.18	1705637.99

Общий периметр границ территории выявленного объекта культурного наследия: 217,01 м.

Площадь территории выявленного объекта культурного наследия: 3035 кв. м.

12. Графическое описание местоположения границ территории выявленного объекта культурного наследия «Поселение Большая Умытья 29/1 (Большая Умытья 29, Югорское 29)»:



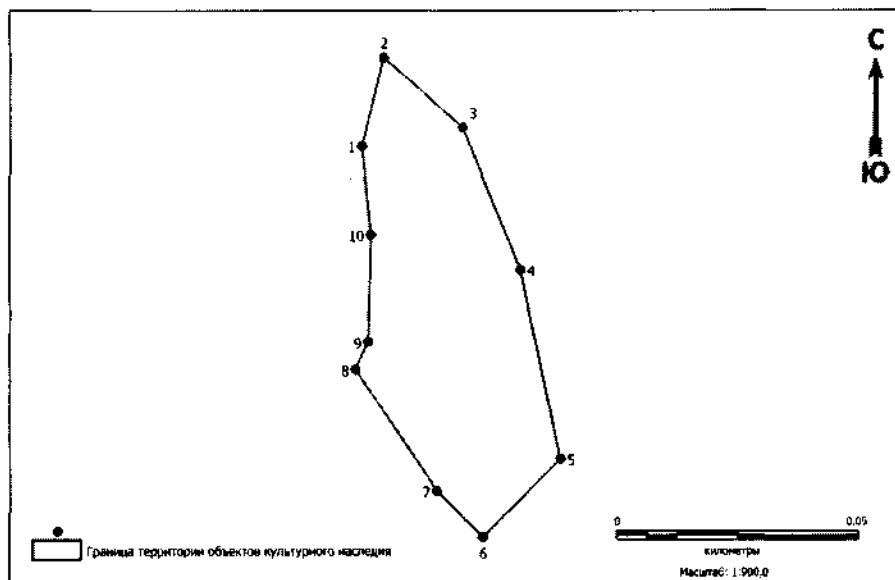
Координаты характерных точек границ территории выявленного объекта культурного наследия «Поселение Большая Умытья 29/1 (Большая Умытья 29, Югорское 29)» в местной системе координат (МСК 86, зона 1)

№ точки	Координаты, м	
	Широта (X)	Долгота (Y)
1	924623.87	1705386.65
2	924632.54	1705392.53
3	924629.57	1705398.42
4	924632.50	1705399.64
5	924643.53	1705392.67
6	924632.93	1705430.79
7	924611.55	1705428.96
8	924577.37	1705449.99
9	924542.97	1705445.06
10	924524.81	1705433.53
11	924527.33	1705421.33
12	924565.40	1705413.19
13	924594.42	1705401.20
14	924608.35	1705385.01
1	924623.87	1705386.65

Общий периметр границ территории выявленного объекта культурного наследия: 310,48 м.

Площадь территории выявленного объекта культурного наследия: 3964 кв. м.

13. Графическое описание местоположения границ территории выявленного объекта культурного наследия «Могильник Большая Умытъя 29/2 (Большая Умытъя 29/а, Югорское 29/а)»:



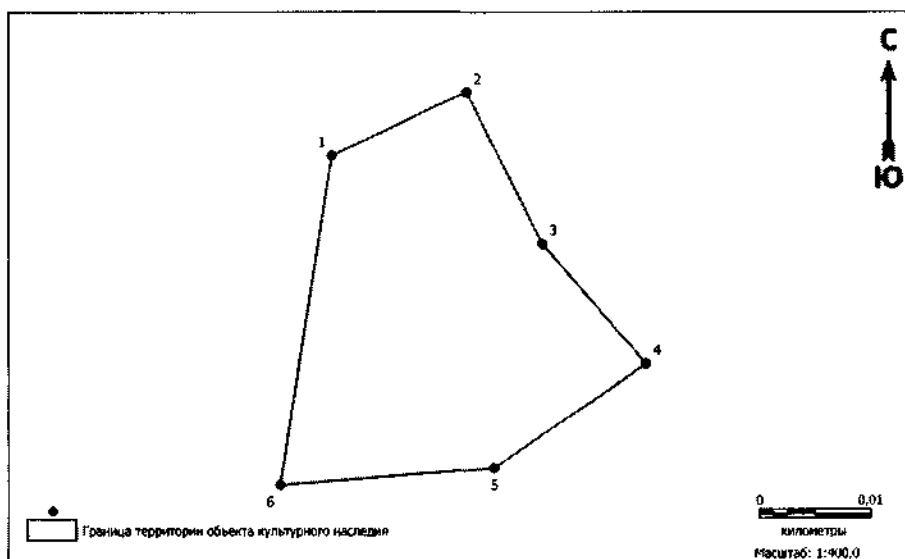
Координаты характерных точек границ территории выявленного объекта культурного наследия «Могильник Большая Умытъя 29/2 (Большая Умытъя 29/а, Югорское 29/а)» в местной системе координат (МСК 86, зона 1)

№ точки	Координаты, м	
	Широта (X)	Долгота (Y)
1	924590.52	1705380.51
2	924608.35	1705385.01
3	924594.42	1705401.20
4	924565.40	1705413.19
5	924527.33	1705421.33
6	924511.49	1705405.45
7	924520.96	1705395.89
8	924545.44	1705379.22
9	924551.11	1705381.80
10	924572.45	1705382.42
1	924590.52	1705380.51

Общий периметр границ территории выявленного объекта культурного наследия: 221,32 м.

Площадь территории выявленного объекта культурного наследия: 2415 кв. м.

14. Графическое описание местоположения границ территории выявленного объекта культурного наследия «Поселение Большая Умытъя 29/3 (Большая Умытъя 29/б, Югорское 29/б)»:



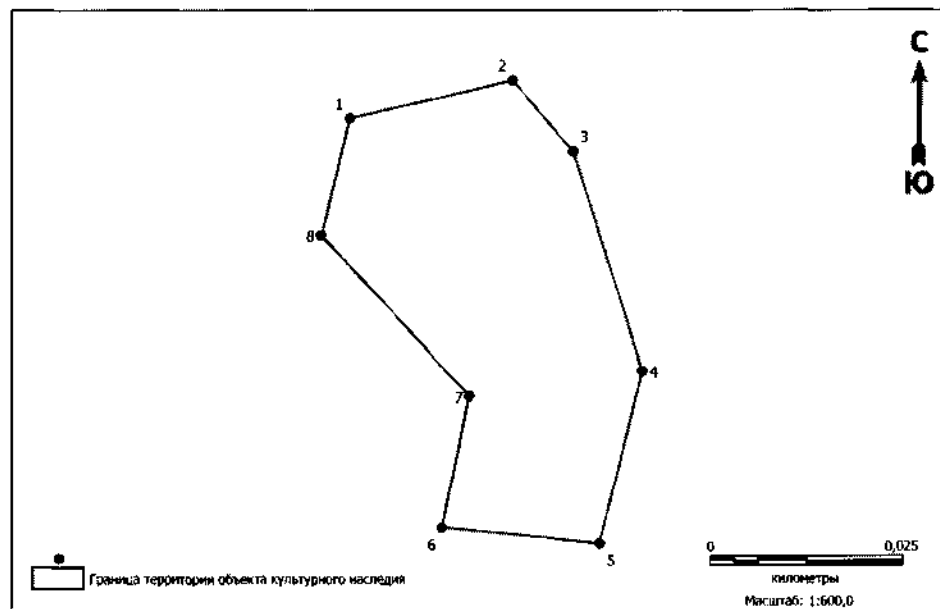
Координаты характерных точек границ территории выявленного объекта культурного наследия «Поселение Большая Умытъя 29/3 (Большая Умытъя 29/б, Югорское 29/б)» в местной системе координат (МСК 86, зона 1)

№ точки	Координаты, м	
	Широта (X)	Долгота (Y)
1	924533.13	1705485.62
2	924538.66	1705497.64
3	924525.40	1705504.43
4	924514.86	1705513.65
5	924505.78	1705500.07
6	924504.28	1705481.04
1	924533.13	1705485.62

Общий периметр границ территории выявленного объекта культурного наследия: 106,77 м.

Площадь территории выявленного объекта культурного наследия: 684,3 кв. м.

15. Графическое описание местоположения границ территории выявленного объекта культурного наследия «Могильник Большая Умытъя 29/4 (Большая Умытъя 29/в)»:



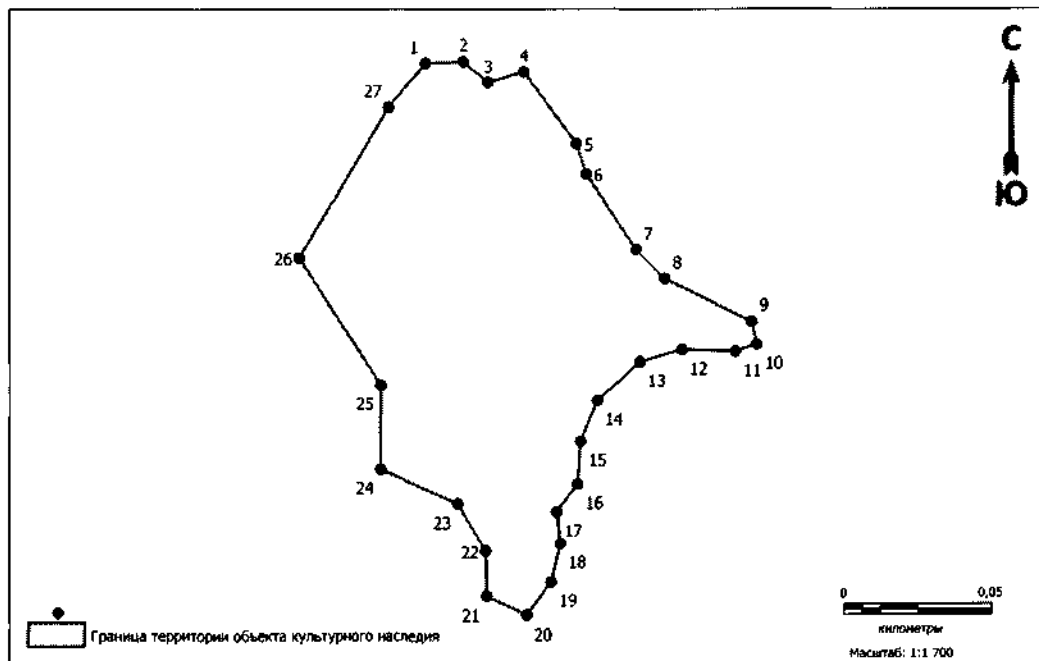
Координаты характерных точек границ территории выявленного объекта культурного наследия «Могильник Большая Умытъя 29/4 (Большая Умытъя 29/в)» в местной системе координат (МСК 86, зона 1)

№ точки	Координаты, м	
	Широта (X)	Долгота (Y)
1	924519.08	1705484.76
2	924523.86	1705505.77
3	924514.86	1705513.65
4	924487.17	1705522.63
5	924465.32	1705517.06
6	924467.33	1705496.63
7	924484.02	1705500.18
8	924504.28	1705481.04
1	924519.08	1705484.76

Общий периметр границ территории выявленного объекта культурного наследия: 165,91 м.

Площадь территории выявленного объекта культурного наследия: 1502 кв. м.

16. Графическое описание местоположения границ территории выявленного объекта культурного наследия «Поселение Большая Умытья 30/1 (Большая Умытья 30, Югорское 30)»:



Координаты характерных точек границ территории
выявленного объекта культурного наследия
«Поселение Большая Умытья 30/1
(Большая Умытья 30, Югорское 30)»
в местной системе координат (МСК 86, зона I)

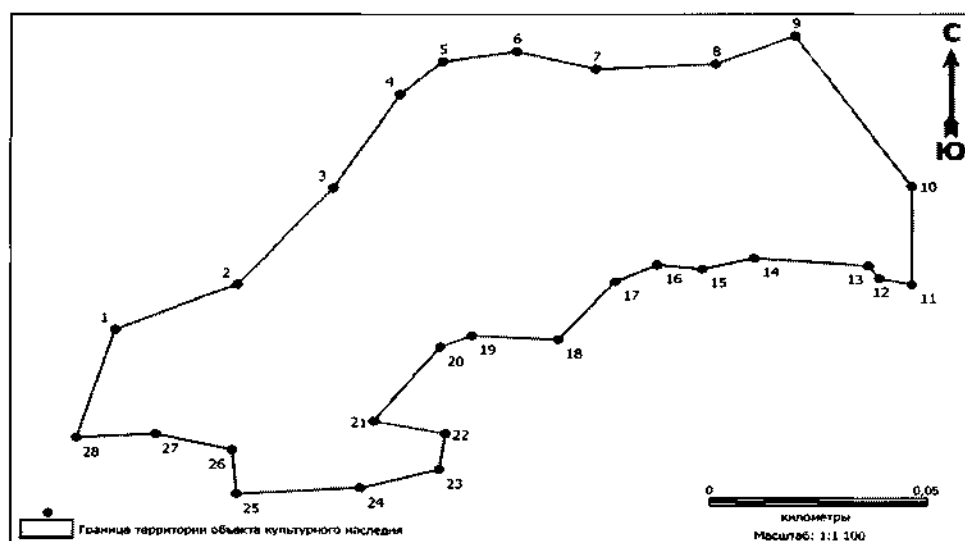
№ точки	Координаты, м	
	Широта (X)	Долгота (Y)
1	924581.84	1705325.81
2	924582.37	1705338.37
3	924575.39	1705346.57
4	924578.87	1705358.50
5	924555.41	1705375.97
6	924545.44	1705379.22
7	924520.96	1705395.89
8	924511.49	1705405.45
9	924497.72	1705434.27
10	924490.01	1705435.88
11	924487.66	1705428.79
12	924488.23	1705411.01
13	924484.36	1705397.10
14	924471.45	1705382.84
15	924458.12	1705377.48
16	924444.20	1705376.35

17	924435.20	1705369.35
18	924424.97	1705370.63
19	924412.36	1705367.49
20	924401.51	1705359.40
21	924407.67	1705346.06
22	924422.60	1705345.74
23	924437.92	1705336.53
24	924449.10	1705310.95
25	924476.69	1705310.95
26	924518.35	1705283.98
27	924567.25	1705313.58
1	924581.84	1705325.81

Общий периметр границ территории выявленного объекта культурного наследия: 522,73 м.

Площадь территории выявленного объекта культурного наследия: 12783 кв. м.

17. Графическое описание местоположения границ территории выявленного объекта культурного наследия «Поселение Большая Умытъя 30/2 (Большая Умытъя 31, Югорское 31)»:



Координаты характерных точек границ территории выявленного объекта культурного наследия «Поселение Большая Умытъя 30/2 (Большая Умытъя 31, Югорское 31)» в местной системе координат (МСК 86, зона 1)

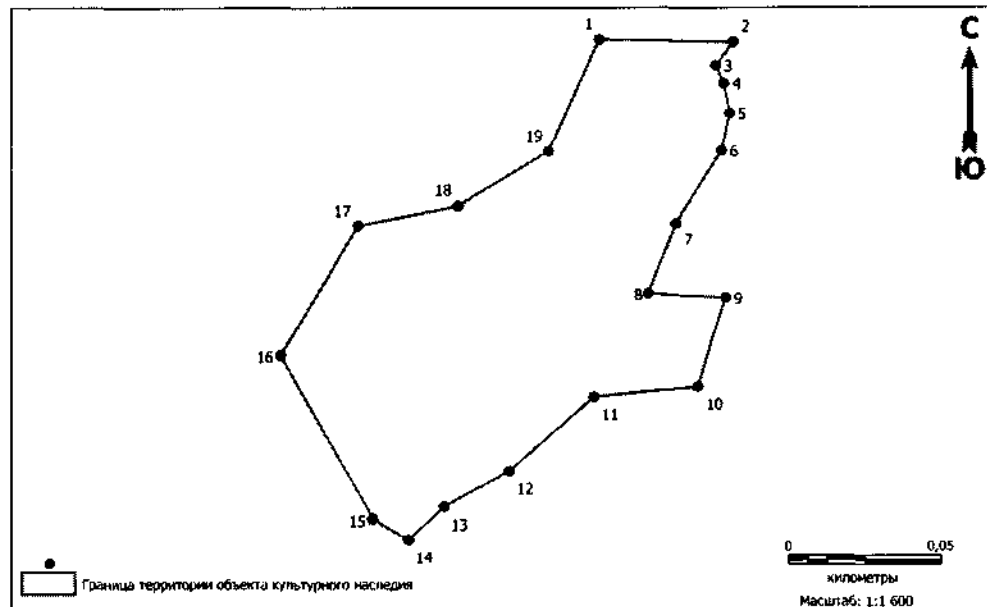
№ точки	Координаты, м	
	Широта (X)	Долгота (Y)
1	924436.44	1705127.19
2	924449.00	1705155.24

3	924476.00	1705177.32
4	924502.32	1705192.61
5	924511.32	1705202.59
6	924514.16	1705219.65
7	924509.26	1705237.99
8	924510.66	1705265.65
9	924518.35	1705283.98
10	924476.69	1705310.95
11	924449.10	1705310.95
12	924450.86	1705303.43
13	924454.49	1705300.95
14	924456.62	1705274.74
15	924453.56	1705262.70
16	924454.72	1705252.41
17	924449.90	1705242.60
18	924433.72	1705229.43
19	924434.80	1705209.44
20	924431.59	1705202.16
21	924410.81	1705186.66
22	924407.33	1705203.29
23	924397.28	1705201.88
24	924391.93	1705183.65
25	924390.24	1705155.08
26	924402.70	1705154.01
27	924407.14	1705136.42
28	924406.10	1705118.17
1	924436.44	1705127.19

Общий периметр границ территории выявленного объекта культурного наследия: 572,79 м.

Площадь территории выявленного объекта культурного наследия: 11737 кв. м.

18. Графическое описание местоположения границ территории выявленного объекта культурного наследия «Поселение Большая Умытъя 30/3 (Большая Умытъя 32, Югорское 32)»:



Координаты характерных точек границ территории выявленного объекта культурного наследия «Поселение Большая Умытъя 30/3 (Большая Умытъя 32, Югорское 32)» в местной системе координат (МСК 86, зона 1)

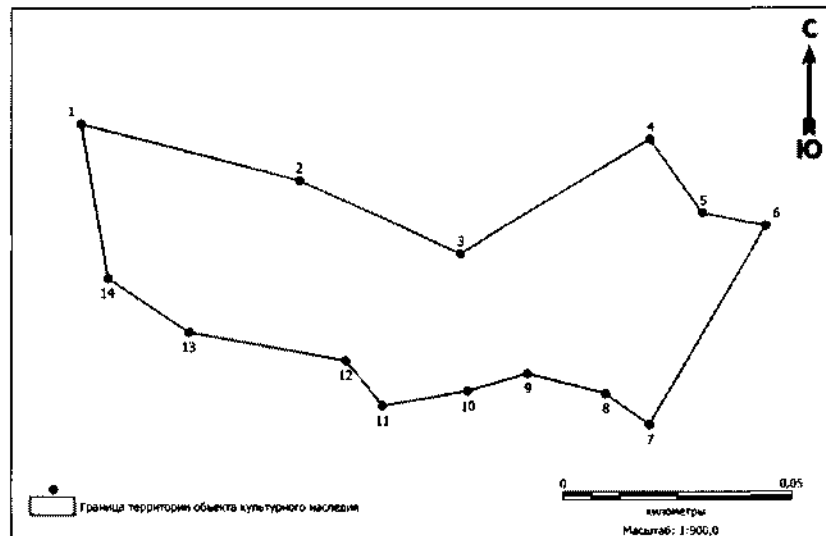
№ точки	Координаты, м	
	Широта (X)	Долгота (Y)
1	924523.72	1705085.74
2	924522.84	1705129.88
3	924514.71	1705124.14
4	924508.78	1705126.79
5	924498.60	1705128.52
6	924486.08	1705126.04
7	924461.82	1705111.07
8	924437.80	1705101.83
9	924436.44	1705127.19
10	924406.10	1705118.17
11	924402.65	1705083.84
12	924377.61	1705055.75
13	924365.47	1705034.37
14	924354.50	1705022.79
15	924361.45	1705010.97
16	924416.69	1704980.64
17	924460.99	1705006.05

18	924467.48	1705039.12
19	924485.86	1705068.94
1	924523.72	1705085.74

Общий периметр границ территории выявленного объекта культурного наследия: 545,61 м.

Площадь территории выявленного объекта культурного наследия: 13374 кв. м.

19. Графическое описание местоположения границ территории выявленного объекта культурного наследия «Поселение Большая Умытъя 30/4 (Большая Умытъя 33, Югорское 33)»:



Координаты характерных точек границ территории
выявленного объекта культурного наследия
«Поселение Большая Умытъя 30/4
(Большая Умытъя 33, Югорское 33)»
в местной системе координат (МСК 86, зона 1)

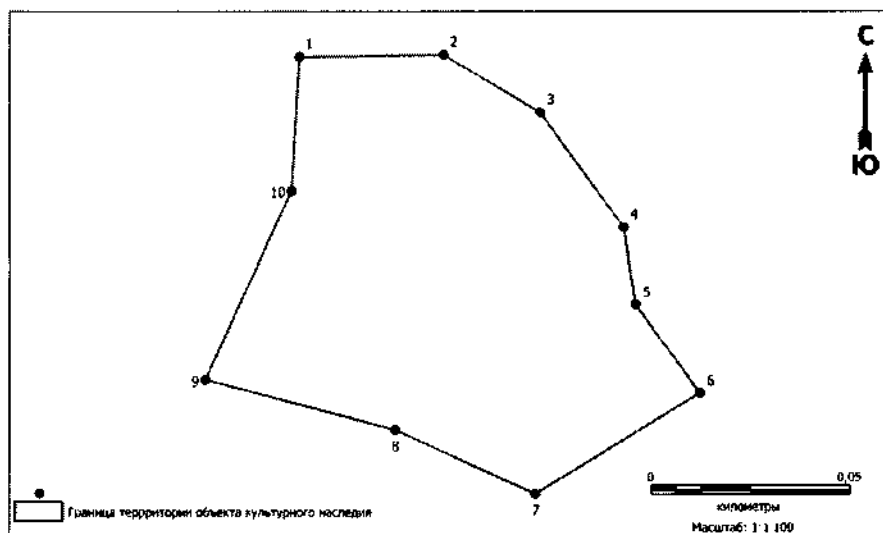
№ точки	Координаты, м	
	Широта (X)	Долгота (Y)
1	924483.91	1704855.65
2	924471.21	1704903.53
3	924454.98	1704938.99
4	924480.50	1704980.59
5	924463.92	1704992.12
6	924460.99	1705006.05
7	924416.69	1704980.64
8	924423.63	1704971.01
9	924428.08	1704953.81
10	924424.15	1704940.66
11	924420.92	1704921.90

12	924430.98	1704913.77
13	924437.24	1704879.39
14	924449.20	1704861.59
1	924483.91	1704855.65

Общий периметр границ территории выявленного объекта культурного наследия: 389,77 м.

Площадь территории выявленного объекта культурного наследия: 5531 кв. м.

20. Графическое описание местоположения границ территории выявленного объекта культурного наследия «Поселение Большая Умытъя 30/5 (Большая Умытъя 34, Югорское 34)»:



Координаты характерных точек границ территории выявленного объекта культурного наследия «Поселение Большая Умытъя 30/5 (Большая Умытъя 34, Югорское 34)» в местной системе координат (МСК 86, зона 1)

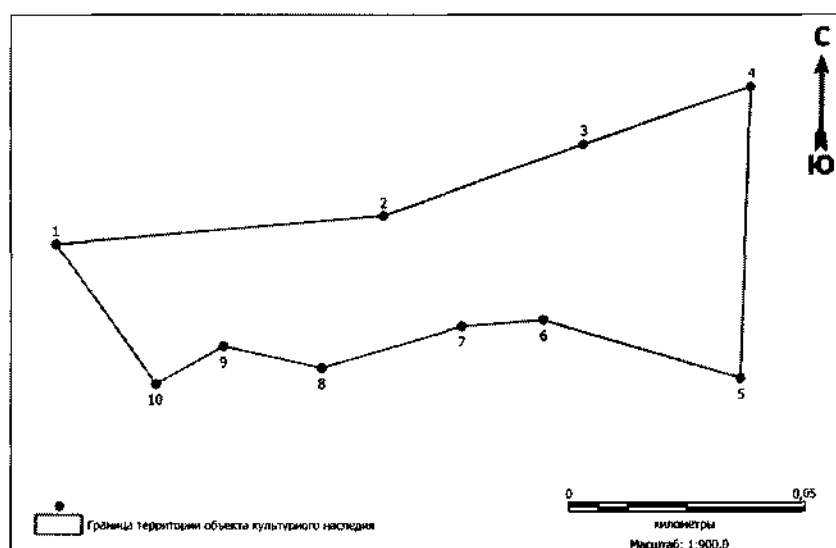
№ точки	Координаты, м	
	Широта (X)	Долгота (Y)
1	924565.84	1704879.25
2	924566.31	1704915.72
3	924551.69	1704940.21
4	924522.47	1704961.34
5	924502.93	1704964.39
6	924480.50	1704980.59
7	924454.98	1704938.99
8	924471.21	1704903.53
9	924483.91	1704855.65

10	924531.70	1704877.30
1	924565.84	1704879.25

Общий периметр границ территории выявленного объекта культурного наследия: 372,50 м.

Площадь территории выявленного объекта культурного наследия: 8532 кв. м.

21. Графическое описание местоположения границ территории выявленного объекта культурного наследия «Поселение Большая Умытъя 30/6 (Большая Умытъя 35, Югорское 35)»:



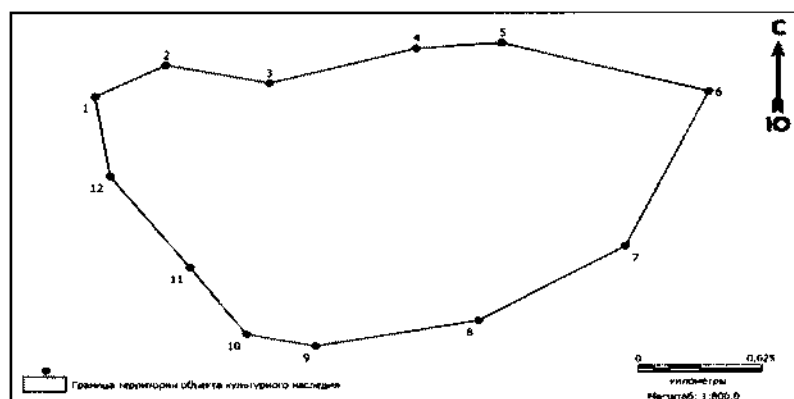
Координаты характерных точек границ территории выявленного объекта культурного наследия «Поселение Большая Умытъя 30/6 (Большая Умытъя 35, Югорское 35)» в местной системе координат (МСК 86, зона 1)

№ точки	Координаты, м	
	Широта (X)	Долгота (Y)
1	924551.69	1704940.21
2	924557.67	1705009.77
3	924572.75	1705052.49
4	924584.63	1705087.91
5	924523.72	1705085.74
6	924535.80	1705043.82
7	924534.45	1705026.38
8	924525.82	1704996.61
9	924530.35	1704975.73
10	924522.47	1704961.34
1	924551.69	1704940.21

Общий периметр границ территории выявленного объекта культурного наследия: 379,38 м.

Площадь территории выявленного объекта культурного наследия: 4752 кв. м.

22. Графическое описание местоположения границ территории выявленного объекта культурного наследия «Городище-святилище Большая Умытъя 30/7 (Большая Умытъя 36, Югорское 36)»:



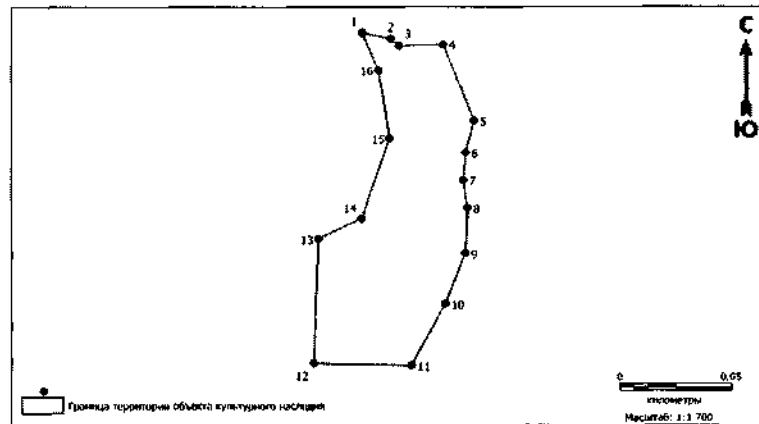
Координаты характерных точек границ территории выявленного объекта культурного наследия «Городище-святилище Большая Умытъя 30/7 (Большая Умытъя 36, Югорское 36)» в местной системе координат (МСК 86, зона 1)

№ точки	Координаты, м	
	Широта (X)	Долгота (Y)
1	924522.47	1704961.34
2	924530.35	1704975.73
3	924525.82	1704996.61
4	924534.45	1705026.38
5	924535.80	1705043.82
6	924523.72	1705085.74
7	924485.86	1705068.94
8	924467.48	1705039.12
9	924460.99	1705006.05
10	924463.92	1704992.12
11	924480.50	1704980.59
12	924502.93	1704964.39
1	924522.47	1704961.34

Общий периметр границ территории выявленного объекта культурного наследия: 321,91 м.

Площадь территории выявленного объекта культурного наследия: 6461 кв. м.

23. Графическое описание местоположения границ территории выявленного объекта культурного наследия «Поселение Большая Умытъя 30/8 (Большая Умытъя 37, Югорское 37)»:



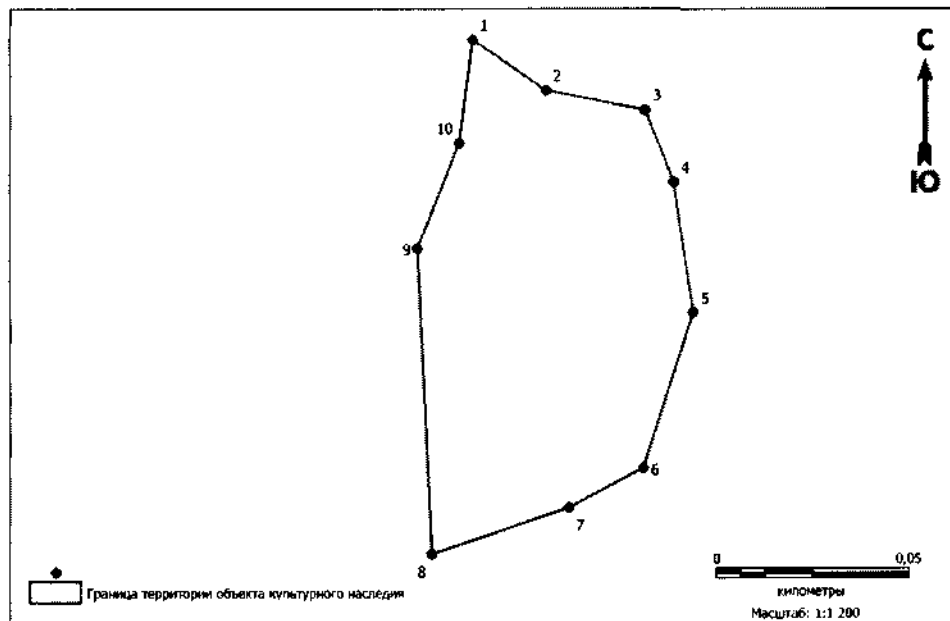
Координаты характерных точек границ территории выявленного объекта культурного наследия «Поселение Большая Умытъя 30/8 (Большая Умытъя 37, Югорское 37)» в местной системе координат (МСК 86, зона 1)

№ точки	Координаты, м	
	Широта (X)	Долгота (Y)
1	924685.29	1705107.69
2	924682.64	1705120.42
3	924679.24	1705124.27
4	924679.64	1705144.35
5	924642.51	1705158.19
6	924627.15	1705154.39
7	924613.78	1705153.45
8	924600.10	1705155.08
9	924578.04	1705154.22
10	924552.93	1705145.19
11	924522.84	1705129.88
12	924523.72	1705085.74
13	924584.63	1705087.91
14	924594.70	1705107.13
15	924634.08	1705119.97
16	924667.08	1705114.95
1	924685.29	1705107.69

Общий периметр границ территории выявленного объекта культурного наследия: 424,57 м.

Площадь территории выявленного объекта культурного наследия: 7419 кв. м.

24. Графическое описание местоположения границ территории выявленного объекта культурного наследия «Поселение Большая Умытъя 30/9 (Большая Умытъя 38, Югорское 38)»:



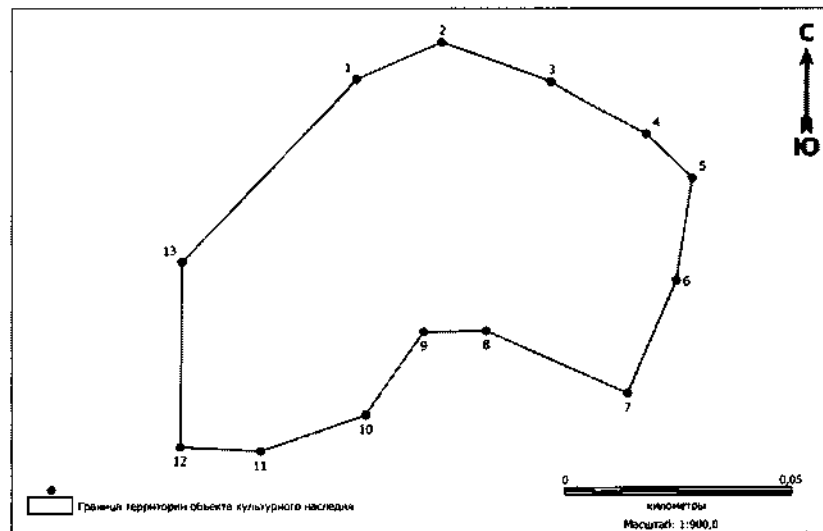
Координаты характерных точек границ территории выявленного объекта культурного наследия «Поселение Большая Умытъя 30/9 (Большая Умытъя 38, Югорское 38)» в местной системе координат (МСК 86, зона 1)

№ точки	Координаты, м	
	Широта (X)	Долгота (Y)
1	924703.00	1705063.03
2	924690.22	1705082.03
3	924685.29	1705107.69
4	924667.08	1705114.95
5	924634.08	1705119.97
6	924594.70	1705107.13
7	924584.63	1705087.91
8	924572.75	1705052.49
9	924650.34	1705048.66
10	924676.86	1705059.51
1	924703.00	1705063.03

Общий периметр границ территории выявленного объекта культурного наследия: 335,20 м.

Площадь территории выявленного объекта культурного наследия: 6626 кв. м.

25. Графическое описание местоположения границ территории выявленного объекта культурного наследия «Поселение Большая Умытъя 30/10 (Большая Умытъя 39, Югорское 39)»:



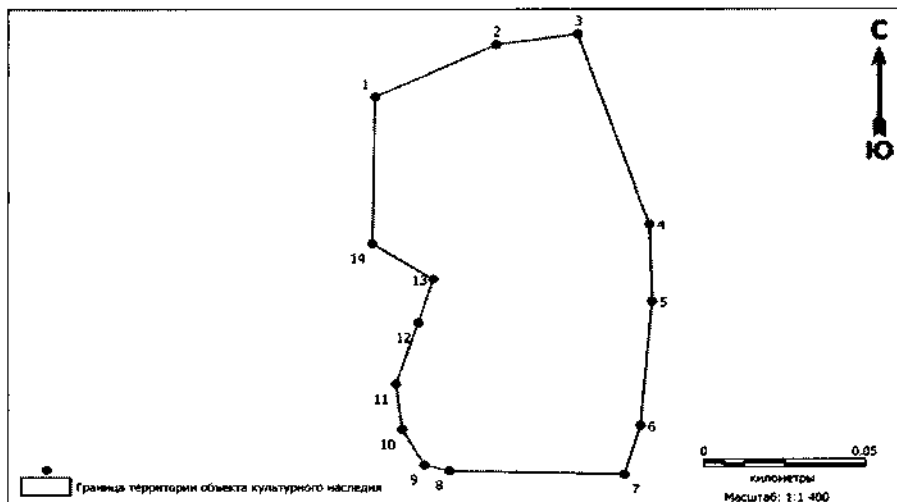
Координаты характерных точек границ территории выявленного объекта культурного наследия «Поселение Большая Умытъя 30/10 (Большая Умытъя 39, Югорское 39)» в местной системе координат (МСК 86, зона 1)

№ точки	Координаты, м	
	Широта (X)	Долгота (Y)
1	924723.95	1704988.43
2	924732.72	1705007.43
3	924723.45	1705031.66
4	924711.18	1705052.80
5	924701.00	1705063.03
6	924676.86	1705059.51
7	924650.34	1705048.66
8	924665.03	1705017.23
9	924664.76	1705003.34
10	924645.48	1704990.53
11	924636.90	1704967.12
12	924637.91	1704949.40
13	924681.13	1704949.73
1	924723.95	1704988.43

Общий периметр границ территории выявленного объекта культурного наследия: 354,79 м.

Площадь территории выявленного объекта культурного наследия: 7051 кв. м.

26. Графическое описание местоположения границ территории выявленного объекта культурного наследия «Городище Большая Умытъя 30/12 (Большая Умытъя 41, Югорское 41)»:



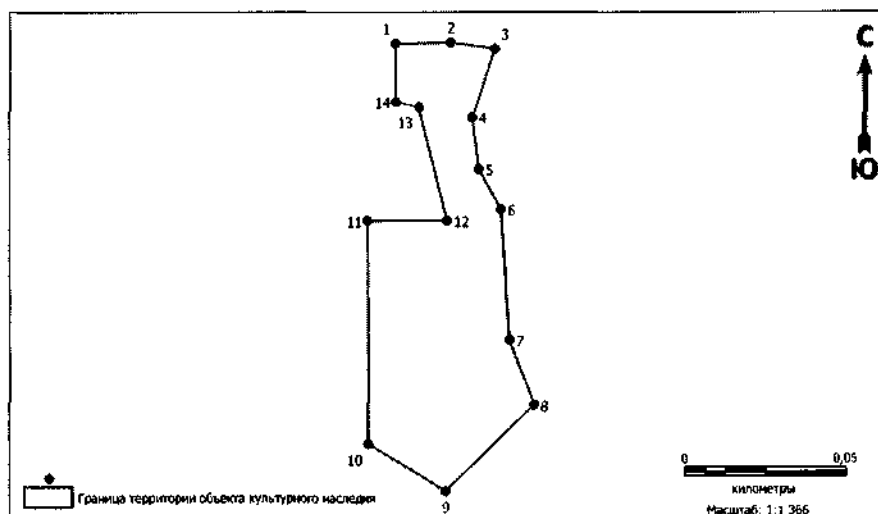
Координаты характерных точек границ территории выявленного объекта культурного наследия «Городище Большая Умытъя 30/12 (Большая Умытъя 41, Югорское 41)» в местной системе координат (МСК 86, зона 1)

№ точки	Координаты, м	
	Широта (X)	Долгота (Y)
1	925154.30	1705148.86
2	925172.46	1705186.72
3	925176.07	1705212.24
4	925110.23	1705234.64
5	925083.33	1705235.50
6	925040.26	1705231.88
7	925023.02	1705226.90
8	925024.29	1705172.12
9	925026.36	1705164.26
10	925038.80	1705157.38
11	925054.65	1705155.40
12	925075.81	1705162.36
13	925091.04	1705166.99
14	925103.44	1705148.00
1	925154.30	1705148.86

Общий периметр границ территории выявленного объекта культурного наследия: 430,24 м.

Площадь территории выявленного объекта культурного наследия: 10834 кв. м.

27. Графическое описание местоположения границ территории выявленного объекта культурного наследия «Поселение Большая Умытъя 42/1 (Югорское 42)»:



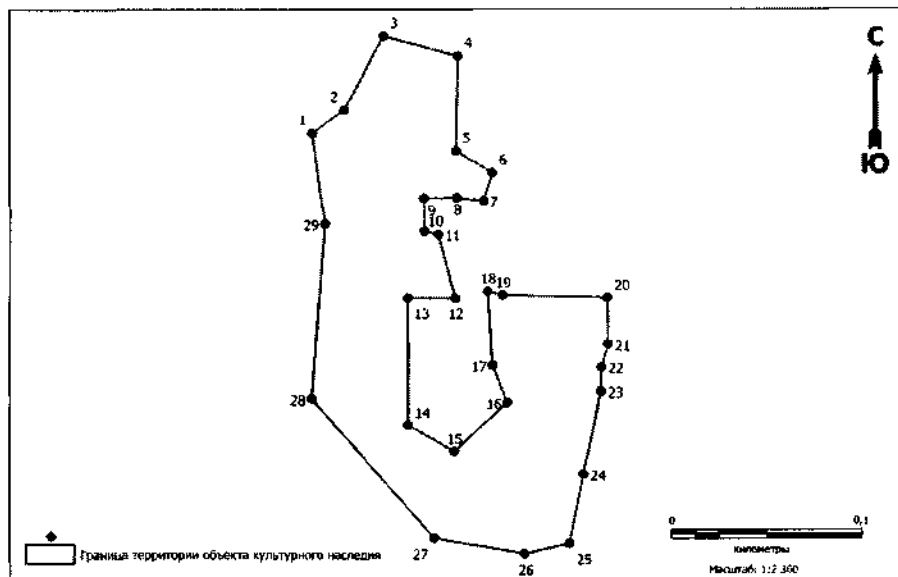
Координаты характерных точек границ территории выявленного объекта культурного наследия «Поселение Большая Умытъя 42/1 (Югорское 42)» в местной системе координат (МСК 86, зона 1)

№ точки	Координаты, м	
	Широта (X)	Долгота (Y)
1	925077.47	1705131.35
2	925077.79	1705148.57
3	925075.81	1705162.36
4	925054.65	1705155.40
5	925038.80	1705157.38
6	925026.36	1705164.26
7	924986.24	1705166.86
8	924966.51	1705174.70
9	924939.95	1705147.02
10	924954.50	1705122.95
11	925022.90	1705122.61
12	925022.90	1705147.46
13	925057.89	1705138.55
14	925059.59	1705131.35
1	925077.47	1705131.35

Общий периметр границ территории выявленного объекта культурного наследия: 366,18 м.

Площадь территории выявленного объекта культурного наследия: 4444,6 кв. м.

28. Графическое описание местоположения границ территории выявленного объекта культурного наследия «Могильник Большая Умытъя 42/2 (Югорское 42)»:



Координаты характерных точек границ территории выявленного объекта культурного наследия «Могильник Большая Умытъя 42/2 (Югорское 42)» в местной системе координат (МСК 86, зона 1)

№ точки	Координаты, м	
	Широта (X)	Долгота (Y)
1	925112.73	1705073.31
2	925125.43	1705089.82
3	925165.16	1705110.22
4	925154.30	1705148.86
5	925103.44	1705148.00
6	925091.04	1705166.99
7	925075.81	1705162.36
8	925077.79	1705148.57
9	925077.47	1705131.35
10	925059.59	1705131.35
11	925057.89	1705138.55
12	925022.90	1705147.46
13	925022.90	1705122.61
14	924954.50	1705122.95
15	924939.95	1705147.02
16	924966.51	1705174.70
17	924986.24	1705166.86
18	925026.36	1705164.26
19	925024.29	1705172.12

20	925023.02	1705226.90
21	924997.82	1705227.32
22	924985.28	1705223.82
23	924972.51	1705223.70
24	924927.66	1705214.53
25	924889.55	1705207.34
26	924883.79	1705183.95
27	924892.60	1705136.65
28	924968.75	1705072.83
29	925063.47	1705079.53
1	925112.73	1705073.31

Общий периметр границ территории выявленного объекта культурного наследия: 1023,45 м.

Площадь территории выявленного объекта культурного наследия: 22440 кв. м.