



Аппарат Губернатора, Правительства
Ханты-Мансийского автономного округа – Югры
Управление государственной регистрации
нормативных правовых актов
Внесен в государственный реестр нормативных
правовых актов исполнительных органов
Ханты-Мансийского автономного округа – Югры
За № 4469 от « 04 » 04 20 24 г.

**СЛУЖБА ГОСУДАРСТВЕННОЙ ОХРАНЫ
ОБЪЕКТОВ КУЛЬТУРНОГО НАСЛЕДИЯ
ХАНТЫ-МАНСИЙСКОГО АВТОНОМНОГО ОКРУГА – ЮГРЫ**

ПРИКАЗ

**Об утверждении границ территорий и установлении особого режима
использования земельных участков в границах территорий
выявленных объектов культурного наследия, являющихся объектами
археологического наследия, расположенных в Кондинском районе
Ханты-Мансийского автономного округа – Югры**

г. Ханты-Мансийск
2 апреля 2024 года

№ 10-нп

В соответствии с Федеральным законом от 25 июня 2002 года № 73-ФЗ «Об объектах культурного наследия (памятниках истории и культуры) народов Российской Федерации», Законом Ханты-Мансийского автономного округа – Югры от 29 июня 2006 года № 64-оз «О регулировании отдельных отношений в области сохранения, использования, популяризации и государственной охраны объектов культурного наследия», руководствуясь постановлением Правительства Ханты-Мансийского автономного округа – Югры от 30 августа 2012 года № 309-п «О Службе государственной охраны объектов культурного наследия Ханты-Мансийского автономного округа – Югры», в целях обеспечения сохранности выявленных объектов культурного наследия, расположенных в Кондинском районе Ханты-Мансийского автономного округа – Югры, **п р и к а з ы в а ю:**

1. Утвердить границы территорий выявленных объектов культурного наследия, являющихся объектами археологического наследия (далее – выявленные объекты культурного наследия), расположенных в Кондинском районе Ханты-Мансийского автономного округа – Югры, согласно приложению к настоящему приказу:

- Поселение Алымский Бор 1;
- Селище Алымский Бор 1/а;
- Поселение Алымский Бор 4;
- Поселение Болчары 1/1 (Болчары 1);

- Поселение Болчары 1/2;
- Городище Болчары 2;
- Поселение Вармуарский Бор 2;
- Поселение Вармуарский Мыс 1;
- Поселение Варын-Тор 1;
- Поселение Варын-Тор 2;
- Поселение Варын-Тор 3;
- Поселение Вачкур 1 (Челпан);
- Поселение Змеиный Бор 1;
- Поселение Кама 1;
- Поселение Кама 2/1 (Кама 2);
- Поселение Кама 2/2 (Кама 3);
- Мулымьинское 37, поселение;
- Новая Пушта 1, поселение;
- Новая Пушта 2, поселение;
- Новая Пушта 3, городище;
- Городище Орлово 1;
- Городище Орлово 2;
- Городище Орлово 3;
- Городище Орлово 4;
- Поселение Остров Средний 1;
- Поселение Остров Средний 2;
- Поселение Остров Средний 3;
- Поселение Остров Средний 4;
- Поселение Пушта 1;
- Поселение Ракшин Бор 1;
- Поселение Ракшин Бор 3;
- Поселение Ракшин Бор 4;
- Поселение Ракшин Бор 5;
- Поселение Чекатка 1;
- Чекатка 2, поселение;
- Чекатка 3, поселение;
- Черная речка 8, промысловый объект;
- Поселение Чеснок.

2. Установить особый режим использования земельных участков в границах территорий выявленных объектов культурного наследия, указанных в пункте 1 настоящего приказа, в соответствии со статьей 5.1 Федерального закона от 25 июня 2002 года № 73-ФЗ «Об объектах культурного наследия (памятниках истории и культуры) народов Российской Федерации».

3. Рекомендовать органам местного самоуправления муниципального образования Кондинский муниципальный район Ханты-Мансийского автономного округа – Югры в пределах своей компетенции:

3.1. Учитывать и отображать границы территорий выявленных объектов культурного наследия в документах территориального планирования, правилах землепользования и застройки, документации по планировке территории, в случае необходимости вносить в указанные документы изменения в установленном порядке;

3.2. Обеспечить соблюдение особого режима использования земельных участков в границах территории выявленных объектов культурного наследия в соответствии с пунктом 2 настоящего приказа.

И.о. руководителя Службы



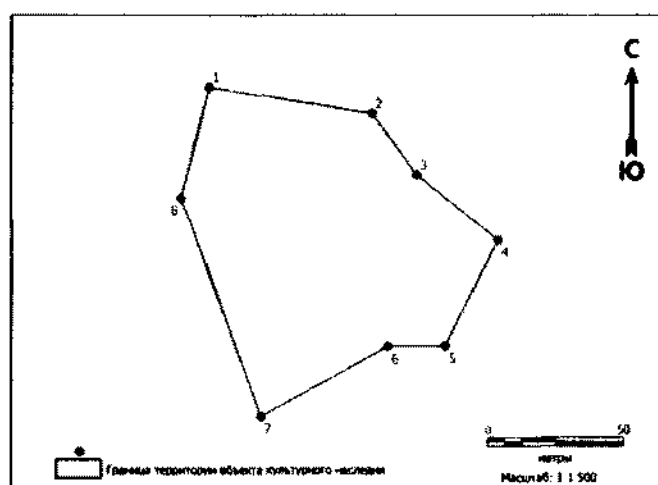
В.В. Балута



Приложение
к приказу Службы государственной
охраны объектов культурного наследия
Ханты-Мансийского
автономного округа – Югры
от 2 апреля 2024 года № 10-нп

Границы территорий выявленных объектов культурного наследия,
являющихся объектами археологического наследия, расположенных в
Кондинском районе Ханты-Мансийского автономного округа – Югры

1. Графическое описание местоположения границ территории
выявленного объекта культурного наследия «Поселение Алымский Бор 1»:



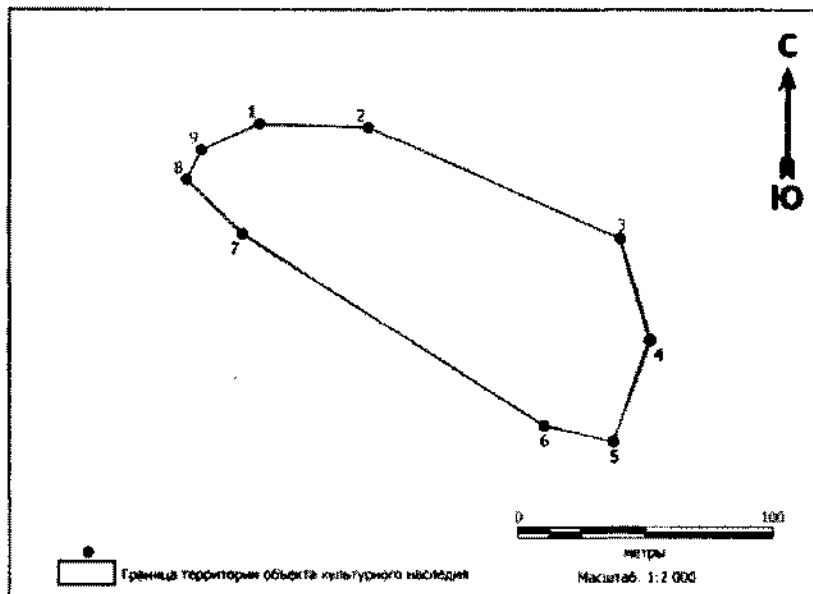
Координаты характерных точек границ территории
выявленного объекта культурного наследия
«Поселение Алымский Бор 1»
в местной системе координат (МСК 86, зона 2)

| № точки | Координаты, м | |
|---------|---------------|-------------|
| | Широта (X) | Долгота (Y) |
| 1 | 799469.06 | 2566835.33 |
| 2 | 799459.66 | 2566894.86 |
| 3 | 799436.91 | 2566911.06 |
| 4 | 799413.52 | 2566940.75 |
| 5 | 799375.00 | 2566921.49 |
| 6 | 799374.84 | 2566900.56 |
| 7 | 799349.61 | 2566854.24 |
| 8 | 799428.34 | 2566825.01 |
| 1 | 799469.06 | 2566835.33 |

Общий периметр границ территории выявленного объекта культурного наследия: 368,74 м.

Площадь территории выявленного объекта культурного наследия: 8572,00 кв. м.

2. Графическое описание местоположения границ территории выявленного объекта культурного наследия «Селище Алымский Бор 1/а»:



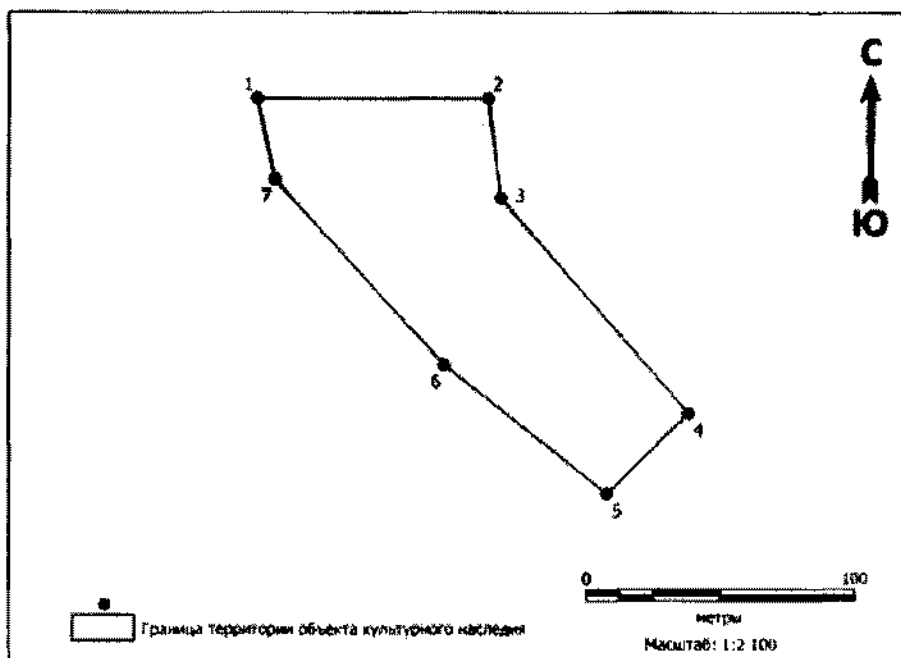
Координаты характерных точек границ территории выявленного объекта культурного наследия «Селище Алымский Бор 1/а» в местной системе координат (МСК 86, зона 2)

| № точки | Координаты, м | |
|---------|---------------|-------------|
| | Широта (X) | Долгота (Y) |
| 1 | 799198.62 | 2567074.32 |
| 2 | 799197.41 | 2567116.93 |
| 3 | 799154.05 | 2567215.75 |
| 4 | 799114.52 | 2567227.33 |
| 5 | 799074.97 | 2567213.09 |
| 6 | 799081.20 | 2567185.87 |
| 7 | 799155.90 | 2567067.81 |
| 8 | 799176.78 | 2567045.86 |
| 9 | 799188.41 | 2567051.64 |
| 1 | 799198.62 | 2567074.32 |

Общий периметр границ территории выявленного объекта культурного наследия: 469,56 м.

Площадь территории выявленного объекта культурного наследия: 11681 кв. м.

3. Графическое описание местоположения границ территории выявленного объекта культурного наследия «Поселение Алымский Бор 4»:



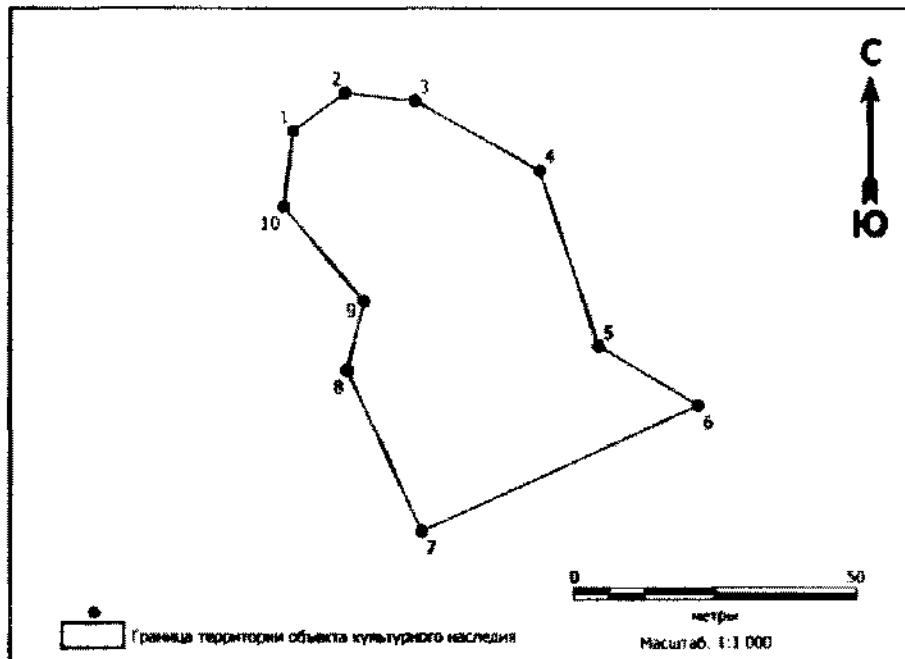
Координаты характерных точек границ территории выявленного объекта культурного наследия «Поселение Алымский Бор 4» в местной системе координат (МСК 86, зона 2)

| № точки | Координаты, м | |
|---------|---------------|-------------|
| | Широта (X) | Долгота (Y) |
| 1 | 801118.72 | 2565665.58 |
| 2 | 801118.72 | 2565751.32 |
| 3 | 801082.24 | 2565756.11 |
| 4 | 801002.69 | 2565825.86 |
| 5 | 800973.47 | 2565795.44 |
| 6 | 801020.63 | 2565735.10 |
| 7 | 801089.03 | 2565672.32 |
| 1 | 801118.72 | 2565665.58 |

Общий периметр границ территории выявленного объекта культурного наследия: 470,39 м.

Площадь территории выявленного объекта культурного наследия: 10021,00 кв. м.

4. Графическое описание местоположения границ территории выявленного объекта культурного наследия «Поселение Болчары 1/1 (Болчары 1)»:



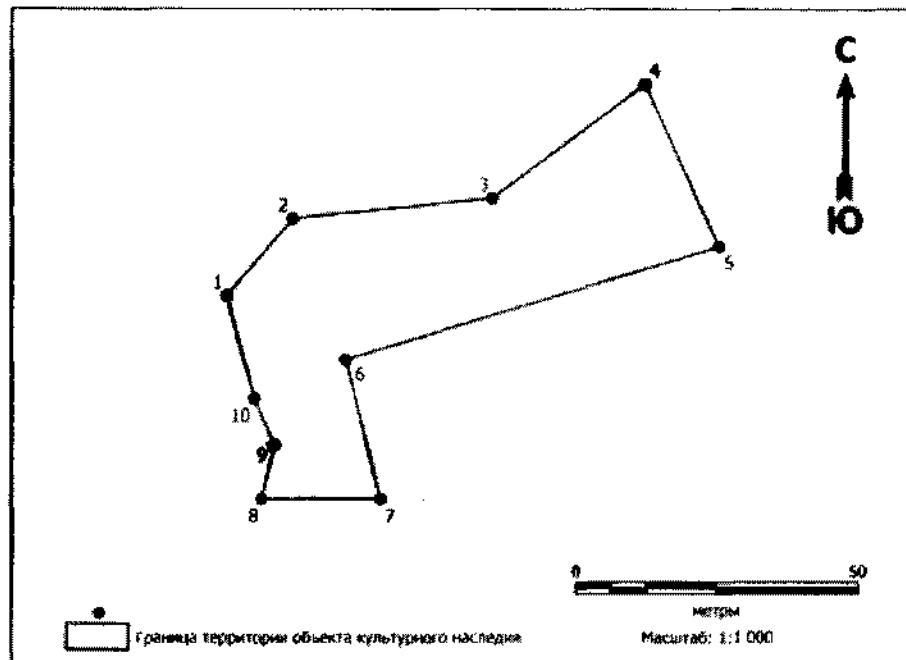
Координаты характерных точек границ территории выявленного объекта культурного наследия «Поселение Болчары 1/1 (Болчары 1)» в местной системе координат (МСК 86, зона 2)

| № точки | Координаты, м | |
|---------|---------------|-------------|
| | Широта (X) | Долгота (Y) |
| 1 | 825521,19 | 2655980,46 |
| 2 | 825527,86 | 2655989,72 |
| 3 | 825526,44 | 2656002,01 |
| 4 | 825514,37 | 2656024,02 |
| 5 | 825483,62 | 2656034,49 |
| 6 | 825473,21 | 2656052,08 |
| 7 | 825451,16 | 2656003,23 |
| 8 | 825479,35 | 2655990,09 |
| 9 | 825491,38 | 2655993,05 |
| 10 | 825508,04 | 2655978,79 |
| 1 | 825521,19 | 2655980,46 |

Общий периметр границ территории выявленного объекта культурного наследия: 234,08 м.

Площадь территории выявленного объекта культурного наследия: 2910,00 кв. м.

5. Графическое описание местоположения границ территории выявленного объекта культурного наследия «Поселение Болчары 1/2»:



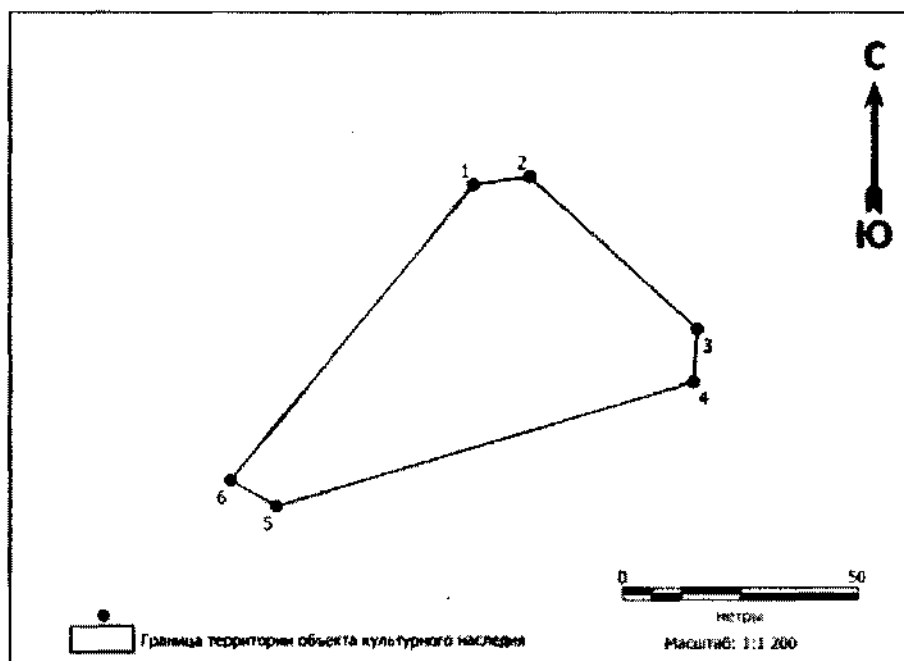
Координаты характерных точек границ территории выявленного объекта культурного наследия «Поселение Болчары 1/2» в местной системе координат (МСК 86, зона 2)

| № точки | Координаты, м | |
|---------|---------------|-------------|
| | Широта (X) | Долгота (Y) |
| 1 | 825442,46 | 2655916,28 |
| 2 | 825455,98 | 2655927,85 |
| 3 | 825459,58 | 2655963,14 |
| 4 | 825479,35 | 2655990,09 |
| 5 | 825451,16 | 2656003,23 |
| 6 | 825431,13 | 2655937,31 |
| 7 | 825406,89 | 2655943,43 |
| 8 | 825406,94 | 2655922,5 |
| 9 | 825416,39 | 2655924,73 |
| 10 | 825424,51 | 2655921,11 |
| 1 | 825442,46 | 2655916,28 |

Общий периметр границ территории выявленного объекта культурного наследия: 269,8 м.

Площадь территории выявленного объекта культурного наследия: 2390,00 кв. м.

6. Графическое описание местоположения границ территории выявленного объекта культурного наследия «Городище Болчары 2»:



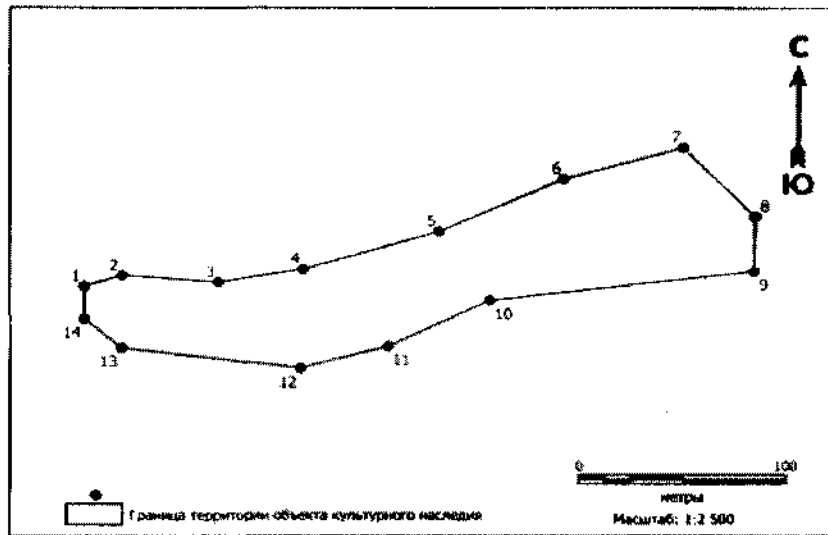
Координаты характерных точек границ территории выявленного объекта культурного наследия «Городище Болчары 2» в местной системе координат (МСК 86, зона 2)

| № точки | Координаты, м | |
|---------|---------------|-------------|
| | Широта (X) | Долгота (Y) |
| 1 | 824454,17 | 2655299,51 |
| 2 | 824455,93 | 2655311,45 |
| 3 | 824423,80 | 2655347,01 |
| 4 | 824412,69 | 2655346,07 |
| 5 | 824386,58 | 2655257,75 |
| 6 | 824392,04 | 2655248,03 |
| 1 | 824454,17 | 2655299,51 |

Общий периметр границ территории выявленного объекта культурного наследия: 255,07 м.

Площадь территории выявленного объекта культурного наследия: 3380,00 кв. м.

7. Графическое описание местоположения границ территории выявленного объекта культурного наследия «Поселение Вармуарский Бор 2»:



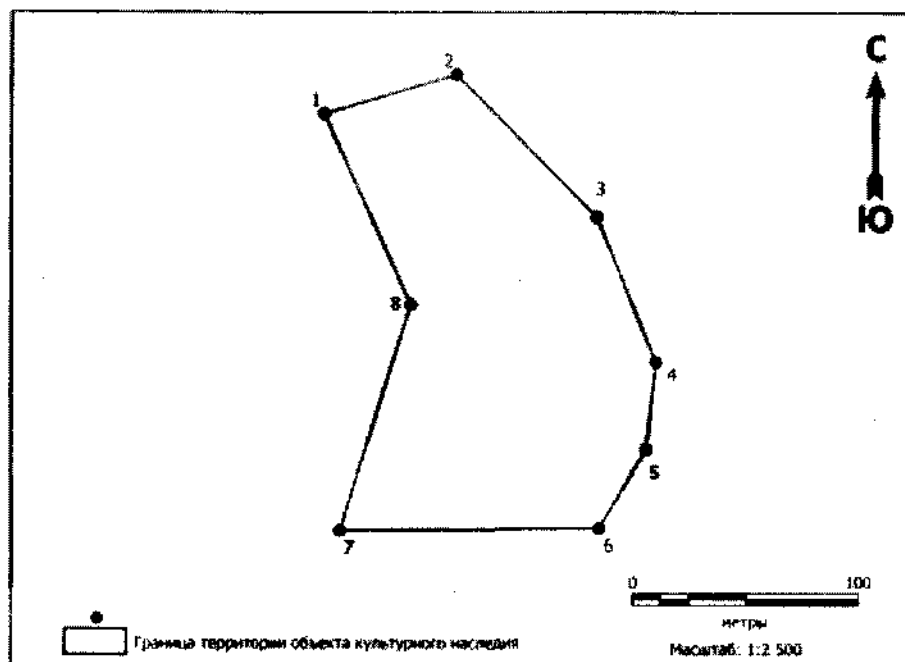
Координаты характерных точек границ территории выявленного объекта культурного наследия «Поселение Вармуарский Бор 2» в местной системе координат (МСК 86, зона 2)

| № точки | Координаты, м | |
|---------|---------------|-------------|
| | Широта (X) | Долгота (Y) |
| 1 | 803635.18 | 2569819.66 |
| 2 | 803641.23 | 2569837.90 |
| 3 | 803637.67 | 2569884.27 |
| 4 | 803644.61 | 2569925.03 |
| 5 | 803665.30 | 2569990.53 |
| 6 | 803693.72 | 2570050.48 |
| 7 | 803710.72 | 2570108.06 |
| 8 | 803673.40 | 2570142.90 |
| 9 | 803643.48 | 2570142.29 |
| 10 | 803627.53 | 2570014.95 |
| 11 | 803602.83 | 2569965.76 |
| 12 | 803590.94 | 2569923.40 |
| 13 | 803601.83 | 2569837.46 |
| 14 | 803617.39 | 2569819.75 |
| 1 | 803635.18 | 2569819.66 |

Общий периметр границ территории выявленного объекта культурного наследия: 738,49 м.

Площадь территории выявленного объекта культурного наследия: 16629,00 кв. м.

8. Графическое описание местоположения границ территории выявленного объекта культурного наследия «Поселение Вармуарский Мыс 1»:



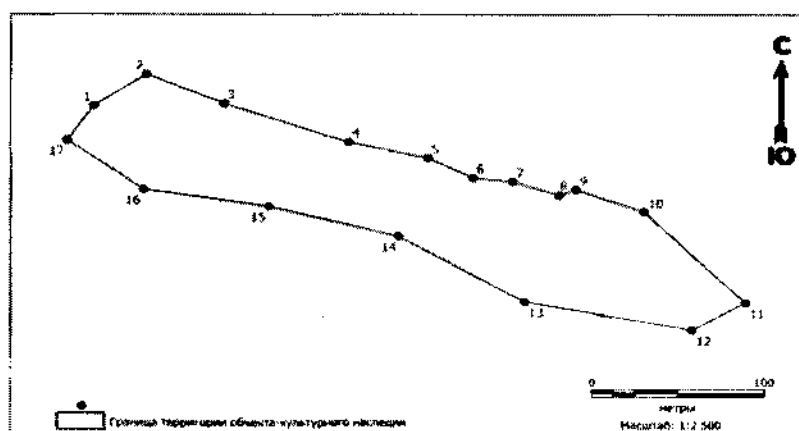
Координаты характерных точек границ территории выявленного объекта культурного наследия «Поселение Вармуарский Мыс 1» в местной системе координат (МСК 86, зона 2)

| № точки | Координаты, м | |
|---------|---------------|-------------|
| | Широта (X) | Долгота (Y) |
| 1 | 802747.10 | 2570214.36 |
| 2 | 802764.13 | 2570272.73 |
| 3 | 802702.08 | 2570334.81 |
| 4 | 802638.26 | 2570360.95 |
| 5 | 802600.20 | 2570356.71 |
| 6 | 802565.18 | 2570335.61 |
| 7 | 802564.51 | 2570221.30 |
| 8 | 802663.63 | 2570252.73 |
| 1 | 802747.10 | 2570214.36 |

Общий периметр границ территории выявленного объекта культурного наследия: 606,98 м.

Площадь территории выявленного объекта культурного наследия: 19783,00 кв. м.

9. Графическое описание местоположения границ территории выявленного объекта культурного наследия «Поселение Варын-Тор 1»:



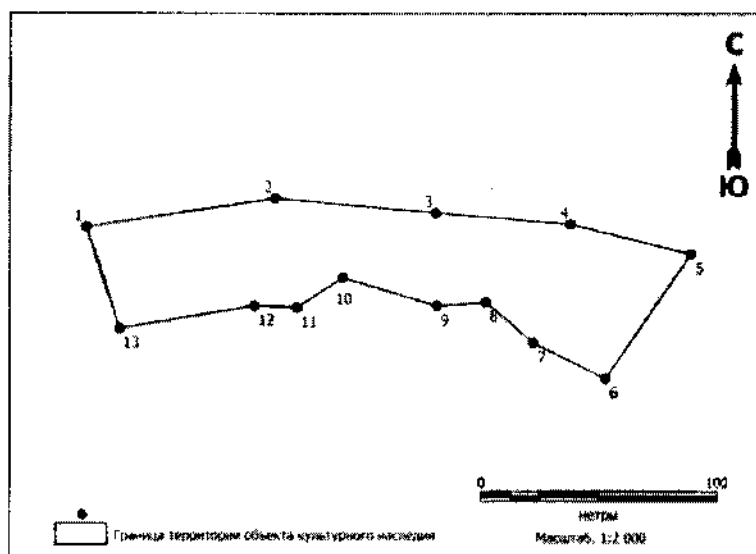
Координаты характерных точек границ территории выявленного объекта культурного наследия «Поселение Варын-Тор 1» в местной системе координат (МСК 86, зона 2)

| № точки | Координаты, м | |
|---------|---------------|-------------|
| | Широта (X) | Долгота (Y) |
| 1 | 806955.72 | 2586901.64 |
| 2 | 806977.06 | 2586931.97 |
| 3 | 806957.21 | 2586976.60 |
| 4 | 806931.17 | 2587048.45 |
| 5 | 806920.48 | 2587093.85 |
| 6 | 806907.24 | 2587119.75 |
| 7 | 806904.88 | 2587142.70 |
| 8 | 806895.64 | 2587169.62 |
| 9 | 806899.39 | 2587179.35 |
| 10 | 806884.10 | 2587218.74 |
| 11 | 806822.77 | 2587277.27 |
| 12 | 806804.44 | 2587246.45 |
| 13 | 806823.66 | 2587149.87 |
| 14 | 806867.71 | 2587077.15 |
| 15 | 806888.12 | 2587002.08 |
| 16 | 806899.51 | 2586930.16 |
| 17 | 806932.36 | 2586886.43 |
| 1 | 806955.72 | 2586901.64 |

Общий периметр границ территории выявленного объекта культурного наследия: 879,60 м.

Площадь территории выявленного объекта культурного наследия: 23777,00 кв. м.

10. Графическое описание местоположения границ территории выявленного объекта культурного наследия «Поселение Варын-Тор 2»:



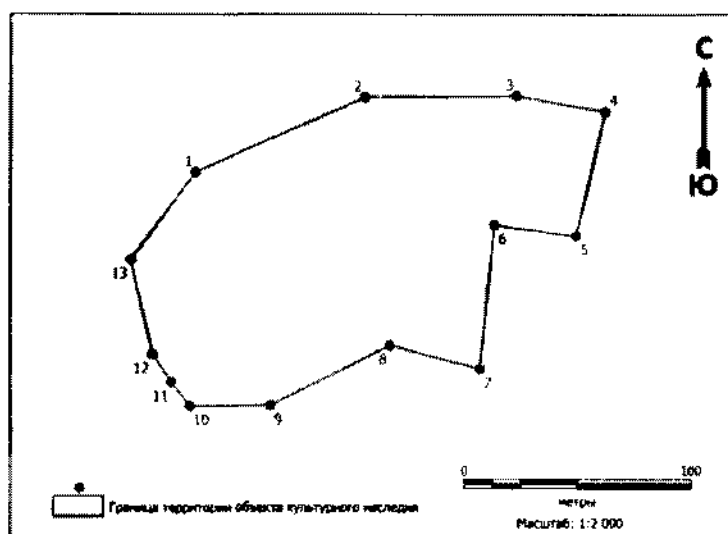
Координаты характерных точек границ территории выявленного объекта культурного наследия «Поселение Варын-Тор 2» в местной системе координат (МСК 86, зона 2)

| № точки | Координаты, м | |
|---------|---------------|-------------|
| | Широта (X) | Долгота (Y) |
| 1 | 807503.47 | 2585608.15 |
| 2 | 807515.56 | 2585687.84 |
| 3 | 807509.44 | 2585755.47 |
| 4 | 807504.59 | 2585812.65 |
| 5 | 807491.97 | 2585863.50 |
| 6 | 807439.97 | 2585827.31 |
| 7 | 807454.85 | 2585796.95 |
| 8 | 807472.01 | 2585776.64 |
| 9 | 807470.57 | 2585756.08 |
| 10 | 807482.11 | 2585716.30 |
| 11 | 807469.63 | 2585697.02 |
| 12 | 807470.30 | 2585678.97 |
| 13 | 807461.01 | 2585622.19 |
| 1 | 807503.47 | 2585608.15 |

Общий периметр границ территории выявленного объекта культурного наследия: 587,37 м.

Площадь территории выявленного объекта культурного наследия: 10227,00 кв. м.

11. Графическое описание местоположения границ территории выявленного объекта культурного наследия «Поселение Варын-Тор 3»:



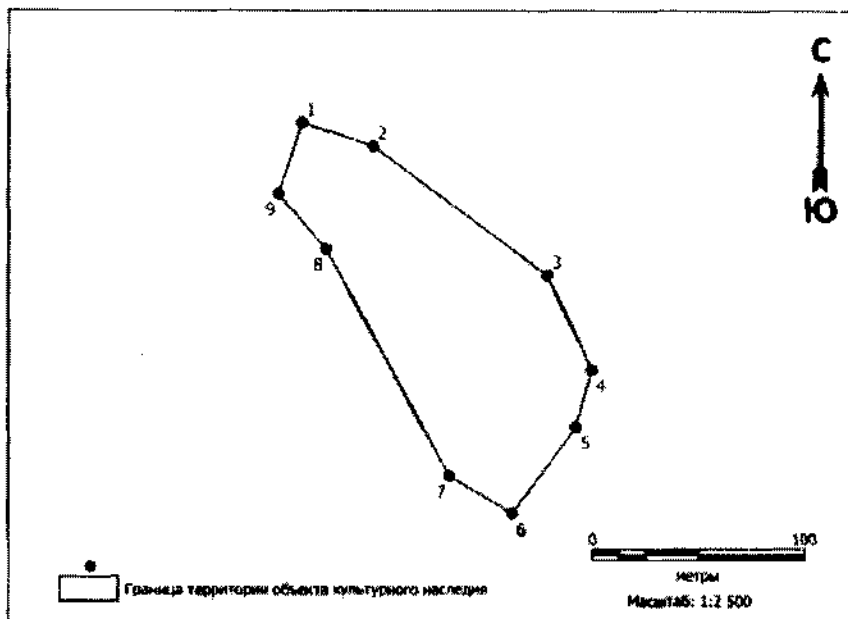
Координаты характерных точек границ территории
 выявленного объекта культурного наследия
 «Поселение Варын-Тор 3»
 в местной системе координат (МСК 86, зона 2)

| № точки | Координаты, м | |
|---------|---------------|-------------|
| | Широта (X) | Долгота (Y) |
| 1 | 808275.15 | 2584270.48 |
| 2 | 808307.62 | 2584344.60 |
| 3 | 808308.25 | 2584411.17 |
| 4 | 808301.53 | 2584450.28 |
| 5 | 808247.23 | 2584437.59 |
| 6 | 808251.98 | 2584401.78 |
| 7 | 808190.00 | 2584395.37 |
| 8 | 808200.04 | 2584355.80 |
| 9 | 808174.07 | 2584303.47 |
| 10 | 808173.83 | 2584268.04 |
| 11 | 808184.24 | 2584259.91 |
| 12 | 808196.27 | 2584251.67 |
| 13 | 808236.85 | 2584241.98 |
| 1 | 808275.15 | 2584270.48 |

Общий периметр границ территории выявленного объекта культурного наследия: 593,31 м.

Площадь территории выявленного объекта культурного наследия: 18691,00 кв. м.

12. Графическое описание местоположения границ территории выявленного объекта культурного наследия «Поселение Вачкур 1 (Челпан)»:



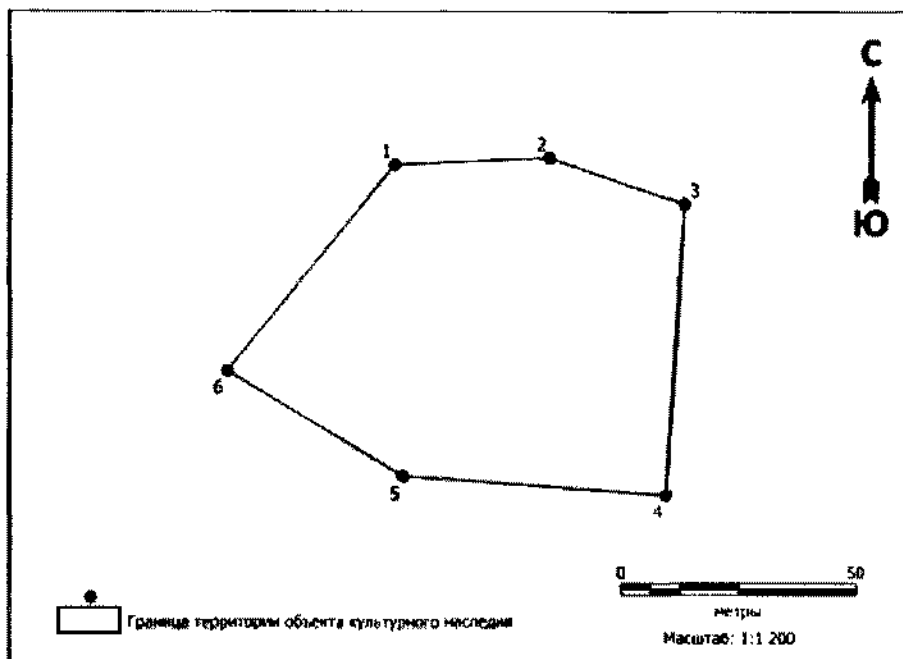
Координаты характерных точек границ территории выявленного объекта культурного наследия «Поселение Вачкур 1 (Челпан)» в местной системе координат (МСК 86, зона 2)

| № точки | Координаты, м | |
|---------|---------------|-------------|
| | Широта (X) | Долгота (Y) |
| 1 | 799701.49 | 2573639.58 |
| 2 | 799690.46 | 2573672.93 |
| 3 | 799630.77 | 2573754.80 |
| 4 | 799586.48 | 2573775.66 |
| 5 | 799559.90 | 2573768.29 |
| 6 | 799519.97 | 2573738.48 |
| 7 | 799537.21 | 2573708.65 |
| 8 | 799642.88 | 2573650.92 |
| 9 | 799668.39 | 2573628.66 |
| 1 | 799701.49 | 2573639.58 |

Общий периметр границ территории выявленного объекта культурного наследия: 486,39 м.

Площадь территории выявленного объекта культурного наследия: 12725,00 кв. м.

13. Графическое описание местоположения границ территории выявленного объекта культурного наследия «Поселение Змеиный Бор 1»:



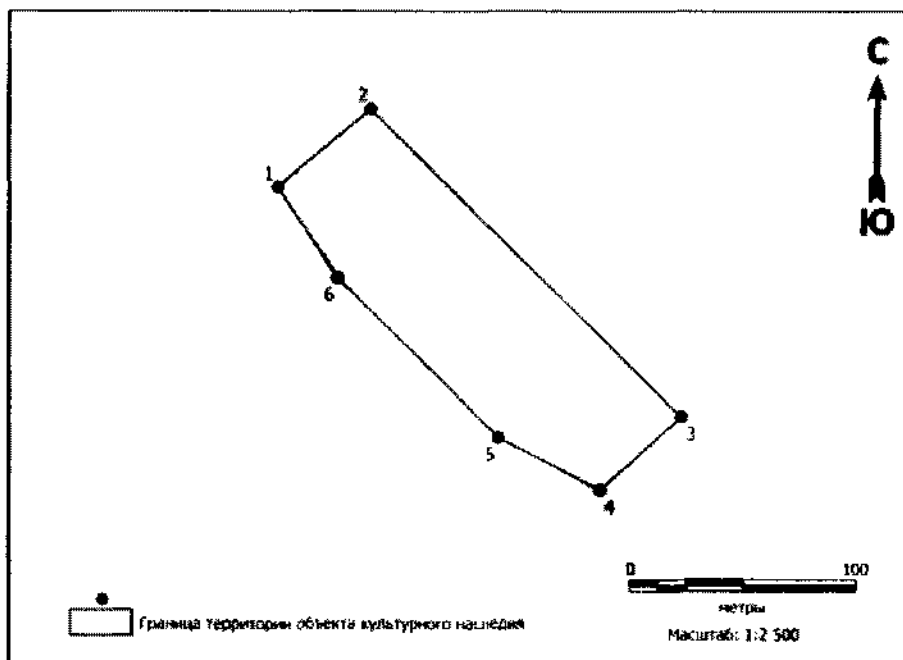
Координаты характерных точек границ территории выявленного объекта культурного наследия «Поселение Змеиный Бор 1» в местной системе координат (МСК 86, зона 2)

| № точки | Координаты, м | |
|---------|---------------|-------------|
| | Широта (X) | Долгота (Y) |
| 1 | 804734.74 | 2567912.72 |
| 2 | 804736.08 | 2567945.59 |
| 3 | 804726.43 | 2567974.24 |
| 4 | 804665.08 | 2567970.26 |
| 5 | 804669.06 | 2567914.55 |
| 6 | 804691.14 | 2567877.22 |
| 1 | 804734.74 | 2567912.72 |

Общий периметр границ территории выявленного объекта культурного наследия: 280,06 м.

Площадь территории выявленного объекта культурного наследия: 5113,00 кв. м.

14. Графическое описание местоположения границ территории выявленного объекта культурного наследия «Поселение Кама 1»:



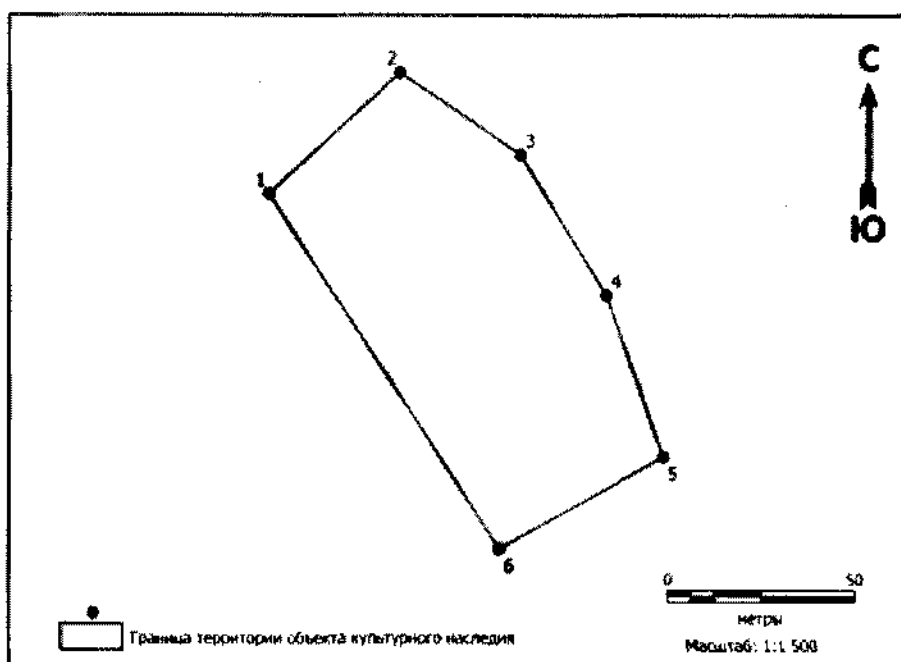
Координаты характерных точек границ территории
выявленного объекта культурного наследия
«Поселение Кама 1»
в местной системе координат (МСК 86, зона 2)

| № точки | Координаты, м | |
|---------|---------------|-------------|
| | Широта (X) | Долгота (Y) |
| 1 | 893878,69 | 2665262,74 |
| 2 | 893912,58 | 2665303,84 |
| 3 | 893777,78 | 2665440,87 |
| 4 | 893745,83 | 2665405,13 |
| 5 | 893768,89 | 2665360,13 |
| 6 | 893838,79 | 2665289,39 |
| 1 | 893878,69 | 2665262,74 |

Общий периметр границ территории выявленного объекта культурного наследия: 491,41 м.

Площадь территории выявленного объекта культурного наследия: 11570 кв. м.

15. Графическое описание местоположения границ территории выявленного объекта культурного наследия «Поселение Кама 2/1 (Кама 2)»:



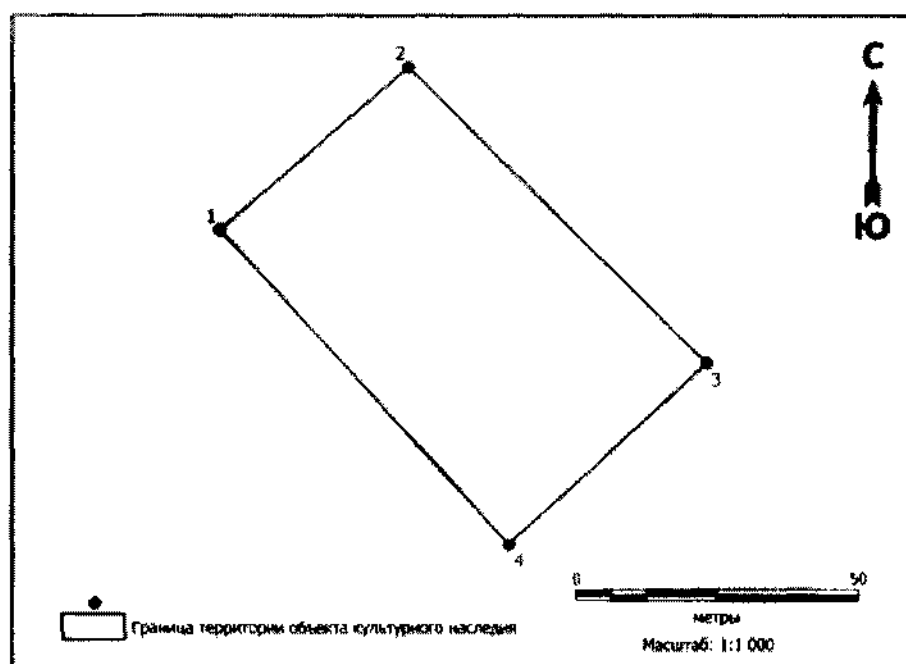
Координаты характерных точек границ территории выявленного объекта культурного наследия «Поселение Кама 2/1 (Кама 2)» в местной системе координат (МСК 86, зона 2)

| № точки | Координаты, м | |
|---------|---------------|-------------|
| | Широта (X) | Долгота (Y) |
| 1 | 894273,94 | 2664845,00 |
| 2 | 894305,60 | 2664879,81 |
| 3 | 894284,08 | 2664911,66 |
| 4 | 894247,23 | 2664934,44 |
| 5 | 894204,45 | 2664949,43 |
| 6 | 894180,39 | 2664906,10 |
| 1 | 894273,94 | 2664845,00 |

Общий периметр границ территории выявленного объекта культурного наследия: 335,46 м.

Площадь территории выявленного объекта культурного наследия: 6700,00 кв. м.

16. Графическое описание местоположения границ территории выявленного объекта культурного наследия «Поселение Кама 2/2 (Кама 3)»:



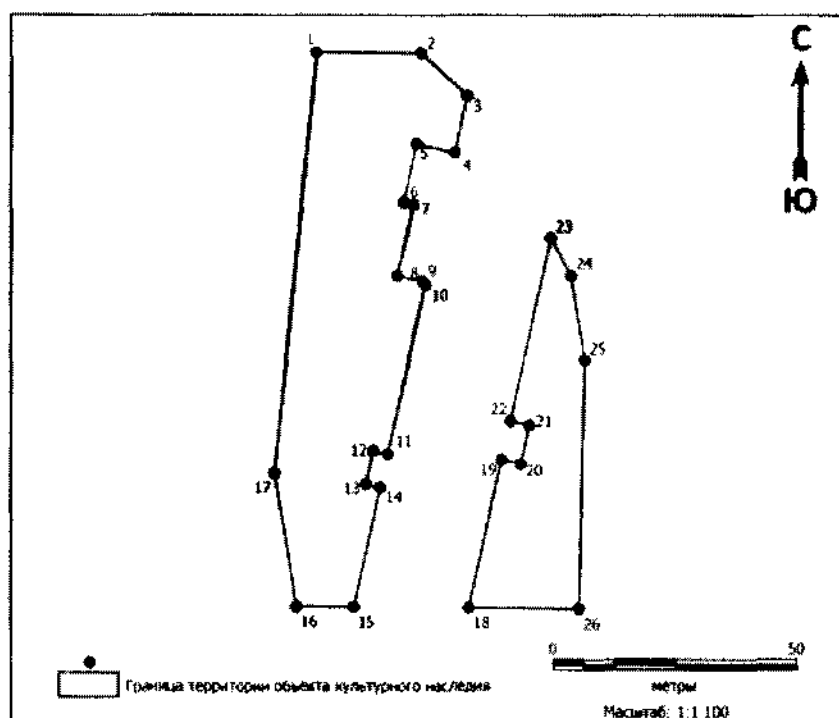
Координаты характерных точек границ территории выявленного объекта культурного наследия «Поселение Кама 2/2 (Кама 3)» в местной системе координат (МСК 86, зона 2)

| № точки | Координаты, м | |
|---------|---------------|-------------|
| | Широта (X) | Долгота (Y) |
| 1 | 894329,12 | 2664793,89 |
| 2 | 894357,45 | 2664827,22 |
| 3 | 894305,60 | 2664879,81 |
| 4 | 894273,94 | 2664845,00 |
| 1 | 894329,12 | 2664793,89 |

Общий периметр границ территории выявленного объекта культурного наследия: 239,87 м.

Площадь территории выявленного объекта культурного наследия: 3380,00 кв. м.

17. Графическое описание местоположения границ территории выявленного объекта культурного наследия «Мулымьинское 37, поселение»:



Координаты характерных точек границ территории выявленного объекта культурного наследия «Мулымьинское 37, поселение» в местной системе координат (МСК 86, зона 2)

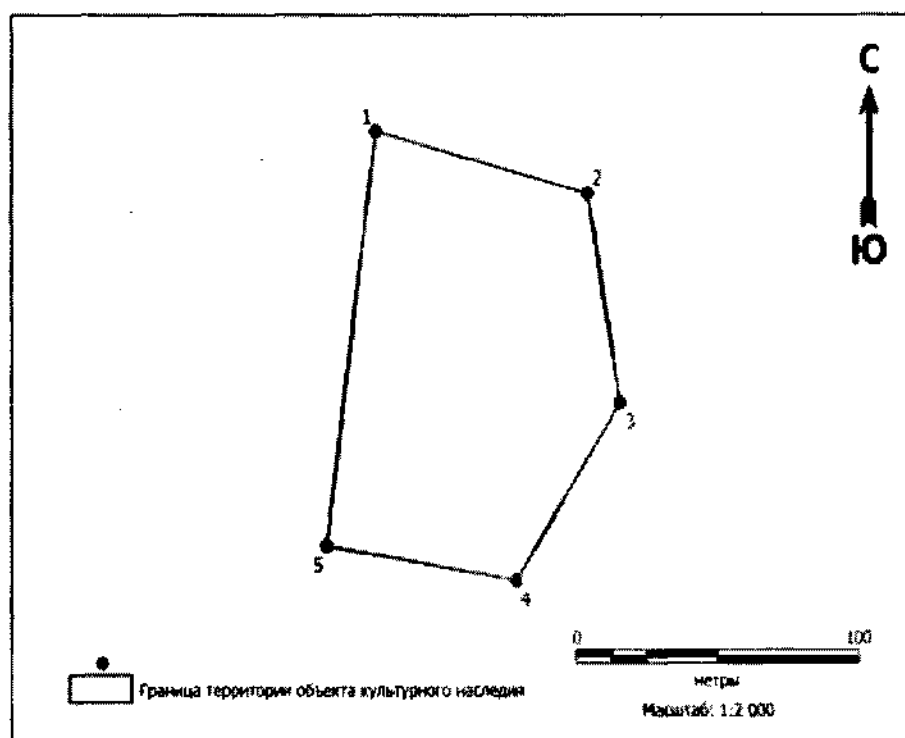
| № точки | Координаты, м | |
|---------|---------------|-------------|
| | Широта (X) | Долгота (Y) |
| (1) | | |
| 1 | 907615,6 | 2418791,6 |
| 2 | 907615,48 | 2418813 |
| 3 | 907606,89 | 2418822,5 |
| 4 | 907595,44 | 2418819,9 |
| 5 | 907597,18 | 2418812,1 |
| 6 | 907585,47 | 2418809,5 |
| 7 | 907585,04 | 2418811,5 |
| 8 | 907570,4 | 2418808,2 |
| 9 | 907569,23 | 2418813,4 |
| 10 | 907568,47 | 2418813,9 |
| 11 | 907534,32 | 2418806,3 |
| 12 | 907534,97 | 2418803,3 |
| 13 | 907528,14 | 2418801,8 |
| 14 | 907527,49 | 2418804,7 |

| | | |
|-----|-----------|-----------|
| 15 | 907503,15 | 2418799,3 |
| 16 | 907503,26 | 2418787,6 |
| 17 | 907530,48 | 2418783,1 |
| 1 | 907615,6 | 2418791,6 |
| (2) | | |
| 18 | 907502,94 | 2418822,8 |
| 19 | 907533,2 | 2418829,6 |
| 20 | 907532,33 | 2418833,5 |
| 21 | 907540,13 | 2418835,2 |
| 22 | 907541,01 | 2418831,3 |
| 23 | 907578,08 | 2418839,6 |
| 24 | 907570,47 | 2418843,7 |
| 25 | 907553,25 | 2418846,5 |
| 26 | 907502,72 | 2418845,4 |
| 18 | 907502,94 | 2418822,8 |

Общий периметр границ территории выявленного объекта культурного наследия: 471,1 м.

Площадь территории выявленного объекта культурного наследия: 3559,00 кв. м.

18. Графическое описание местоположения границ территории выявленного объекта культурного наследия «Новая Пушта 1, поселение»:



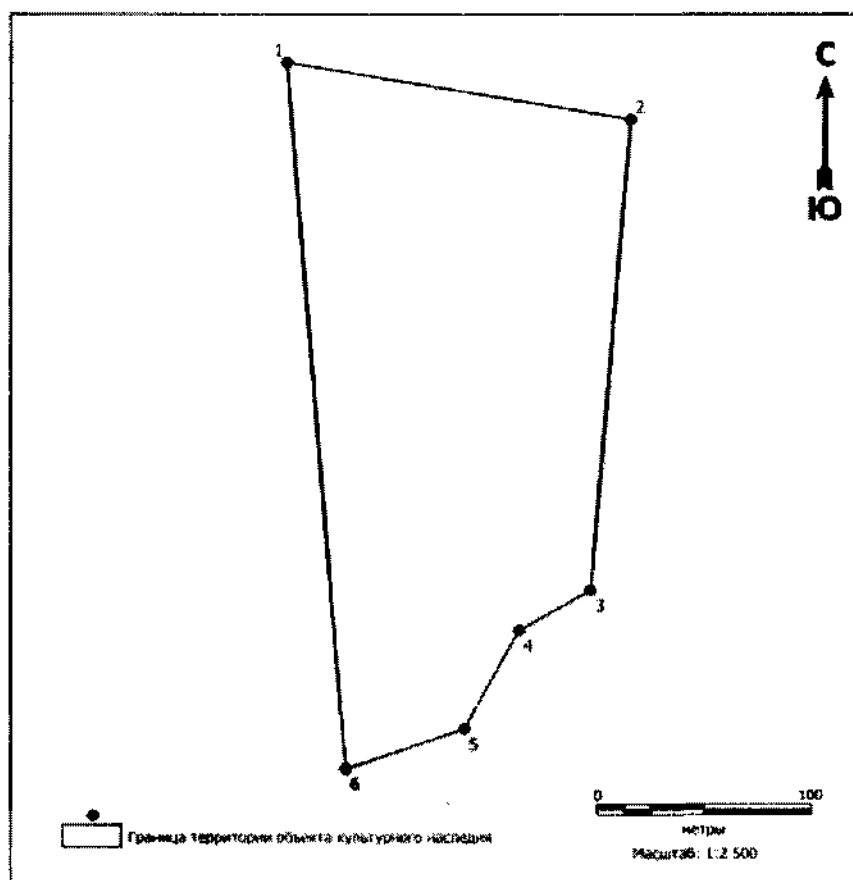
**Координаты характерных точек границ территории
выявленного объекта культурного наследия
«Новая Пушта 1, поселение»
в местной системе координат (МСК 86, зона 2)**

| № точки | Координаты, м | |
|---------|---------------|-------------|
| | Широта (X) | Долгота (Y) |
| 1 | 805503,01 | 2629314,82 |
| 2 | 805483,75 | 2629389,63 |
| 3 | 805418,11 | 2629401,11 |
| 4 | 805362,29 | 2629364,44 |
| 5 | 805373,02 | 2629297,42 |
| 1 | 805503,01 | 2629314,82 |

Общий периметр границ территории выявленного объекта культурного наследия: 409,7 м.

Площадь территории выявленного объекта культурного наследия: 10760,00 кв. м.

19. Графическое описание местоположения границ территории выявленного объекта культурного наследия «Новая Пушта 2, поселение»:



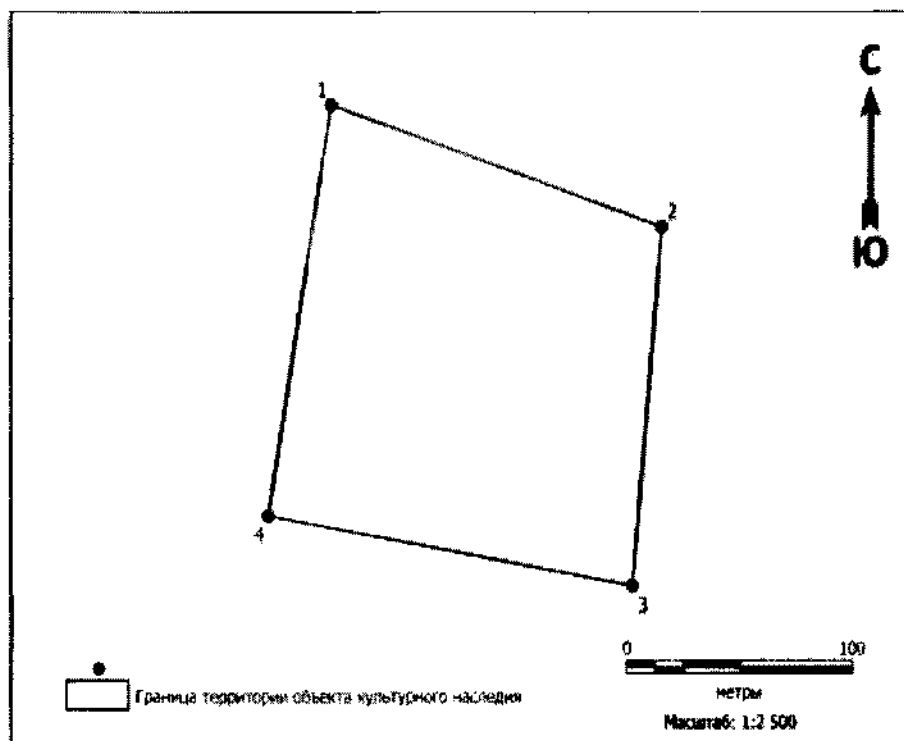
**Координаты характерных точек границ территории
выявленного объекта культурного наследия
«Новая Пушта 2, поселение»
в местной системе координат (МСК 86, зона 2)**

| № точки | Координаты, м | |
|---------|---------------|-------------|
| | Широта (X) | Долгота (Y) |
| 1 | 804468,76 | 2627635,53 |
| 2 | 804441,35 | 2627796,25 |
| 3 | 804214,70 | 2627777,74 |
| 4 | 804195,16 | 2627744,39 |
| 5 | 804147,39 | 2627718,46 |
| 6 | 804128,12 | 2627663,28 |
| 1 | 804468,76 | 2627635,53 |

Общий периметр границ территории выявленного объекта культурного наследия: 883,66 м.

Площадь территории выявленного объекта культурного наследия: 39910,00 кв. м.

20. Графическое описание местоположения границ территории выявленного объекта культурного наследия «Новая Пушта 3, городище»:



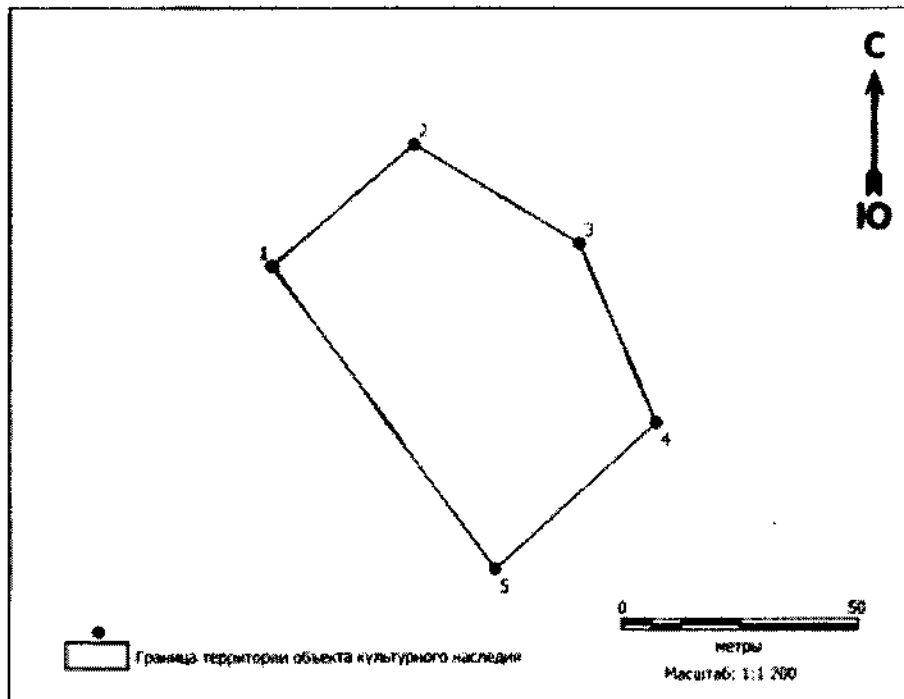
**Координаты характерных точек границ территории
выявленного объекта культурного наследия
«Новая Пушта 3, городище»
в местной системе координат (МСК 86, зона 2)**

| № точки | Координаты, м | |
|---------|---------------|-------------|
| | Широта (X) | Долгота (Y) |
| 1 | 804628,37 | 2627663,31 |
| 2 | 804580,97 | 2627809,22 |
| 3 | 804441,35 | 2627796,25 |
| 4 | 804468,76 | 2627635,53 |
| 1 | 804628,37 | 2627663,31 |

Общий периметр границ территории выявленного объекта культурного наследия: 618,69 м.

Площадь территории выявленного объекта культурного наследия: 23700,00 кв. м.

21. Графическое описание местоположения границ территории выявленного объекта культурного наследия «Городище Орлово 1»:



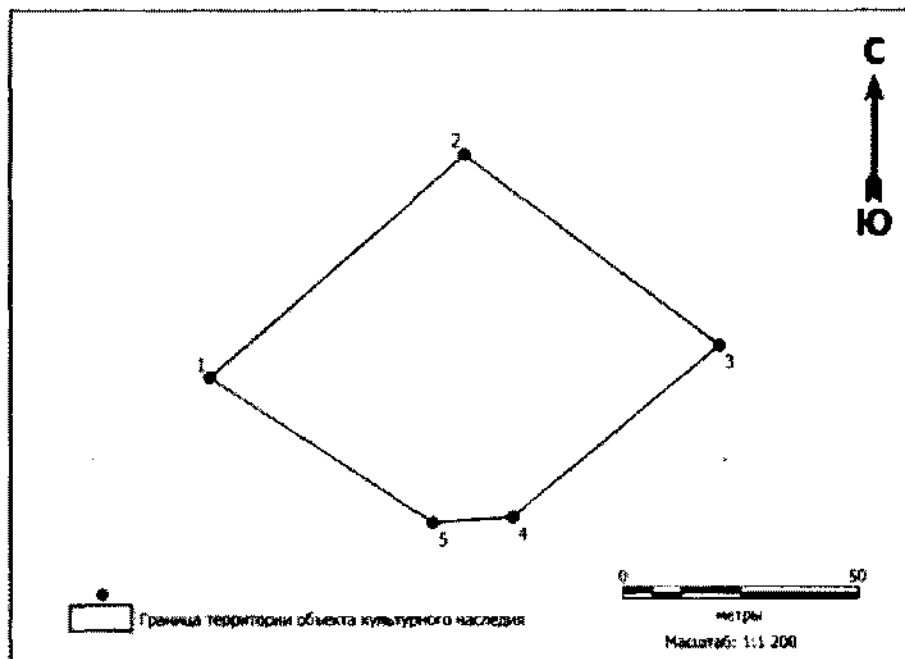
Координаты характерных точек границ территории
выявленного объекта культурного наследия
«Городище Орлово 1»
в местной системе координат (МСК 86, зона 2)

| № точки | Координаты, м | |
|---------|---------------|-------------|
| | Широта (X) | Долгота (Y) |
| 1 | 875765,38 | 2663033,97 |
| 2 | 875790,80 | 2663063,96 |
| 3 | 875770,05 | 2663098,95 |
| 4 | 875732,37 | 2663115,25 |
| 5 | 875701,55 | 2663081,18 |
| 1 | 875765,38 | 2663033,97 |

Общий периметр границ территории выявленного объекта культурного наследия: 246,39 м.

Площадь территории выявленного объекта культурного наследия: 3833,00 кв. м.

22. Графическое описание местоположения границ территории выявленного объекта культурного наследия «Городище Орлово 2»:



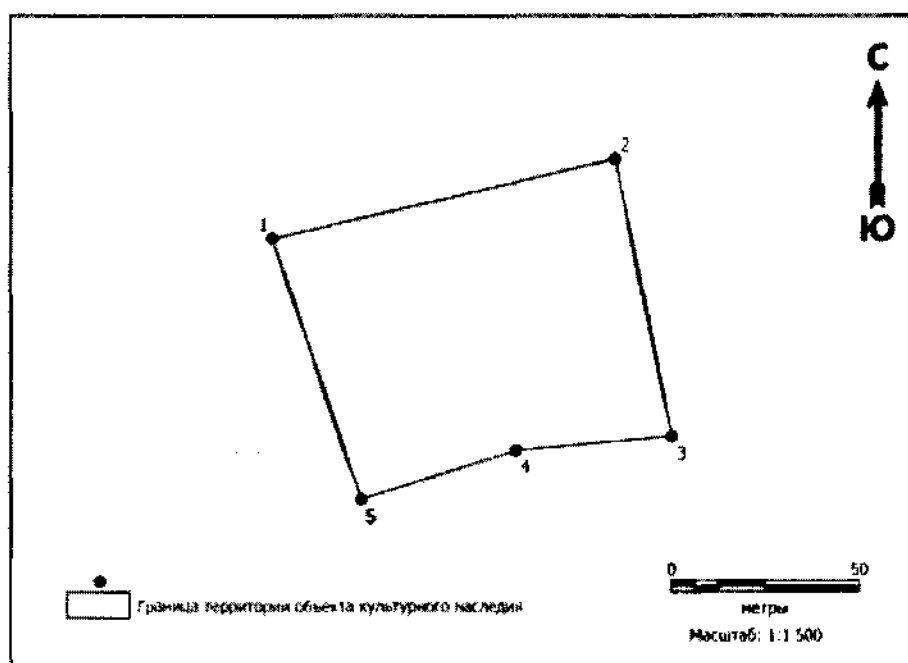
Координаты характерных точек границ территории
выявленного объекта культурного наследия
«Городище Орлово 2»
в местной системе координат (МСК 86, зона 2)

| № точки | Координаты, м | |
|---------|---------------|-------------|
| | Широта (X) | Долгота (Y) |
| 1 | 875563,97 | 2663249,40 |
| 2 | 875610,81 | 2663303,29 |
| 3 | 875570,81 | 2663357,35 |
| 4 | 875534,80 | 2663313,48 |
| 5 | 875533,50 | 2663296,62 |
| 1 | 875563,97 | 2663249,40 |

Общий периметр границ территории выявленного объекта культурного наследия: 268,51 м.

Площадь территории выявленного объекта культурного наследия: 4420,00 кв. м.

23. Графическое описание местоположения границ территории выявленного объекта культурного наследия «Городище Орлово 3»:



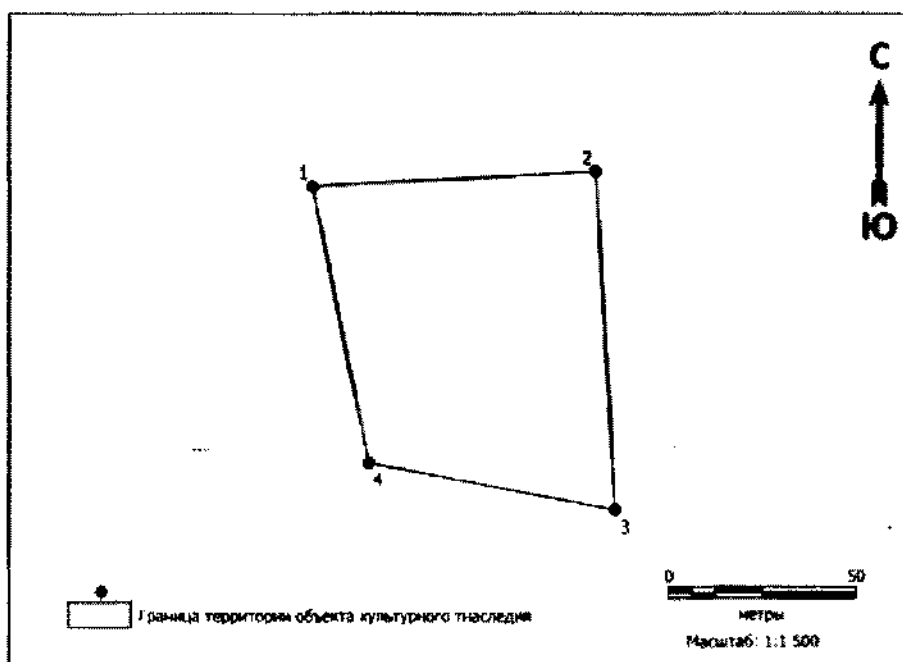
Координаты характерных точек границ территории
 выявленного объекта культурного наследия
 «Городище Орлово 3»
 в местной системе координат (МСК 86, зона 2)

| № точки | Координаты, м | |
|---------|---------------|-------------|
| | Широта (X) | Долгота (Y) |
| 1 | 875727,37 | 2663489,00 |
| 2 | 875748,12 | 2663579,56 |
| 3 | 875675,34 | 2663594,55 |
| 4 | 875671,63 | 2663553,26 |
| 5 | 875658,67 | 2663512,34 |
| 1 | 875727,37 | 2663489,00 |

Общий периметр границ территории выявленного объекта культурного наследия: 324,15 м.

Площадь территории выявленного объекта культурного наследия: 6280,00 кв. м.

24. Графическое описание местоположения границ территории выявленного объекта культурного наследия «Городище Орлово 4»:



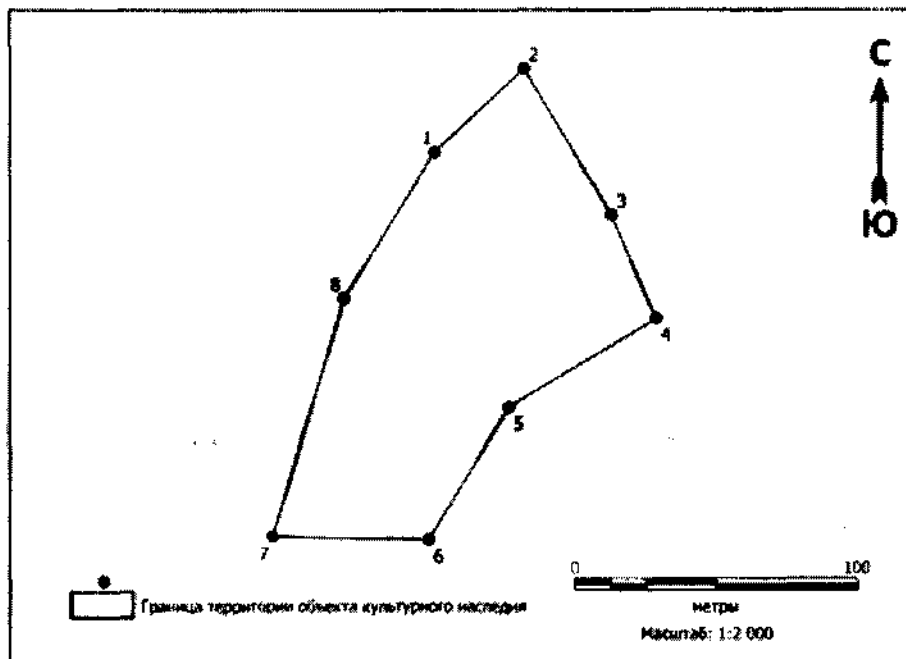
Координаты характерных точек границ территории
выявленного объекта культурного наследия
«Городище Орлово 4»
в местной системе координат (МСК 86, зона 2)

| № точки | Координаты, м | |
|---------|---------------|-------------|
| | Широта (X) | Долгота (Y) |
| 1 | 875748,12 | 2663579,56 |
| 2 | 875751,91 | 2663654,55 |
| 3 | 875662,93 | 2663659,73 |
| 4 | 875675,34 | 2663594,55 |
| 1 | 875748,12 | 2663579,56 |

Общий периметр границ территории выявленного объекта культурного наследия: 304,87 м.

Площадь территории выявленного объекта культурного наследия: 5620,00 кв. м.

25. Графическое описание местоположения границ территории выявленного объекта культурного наследия «Поселение Остров Средний 1»:



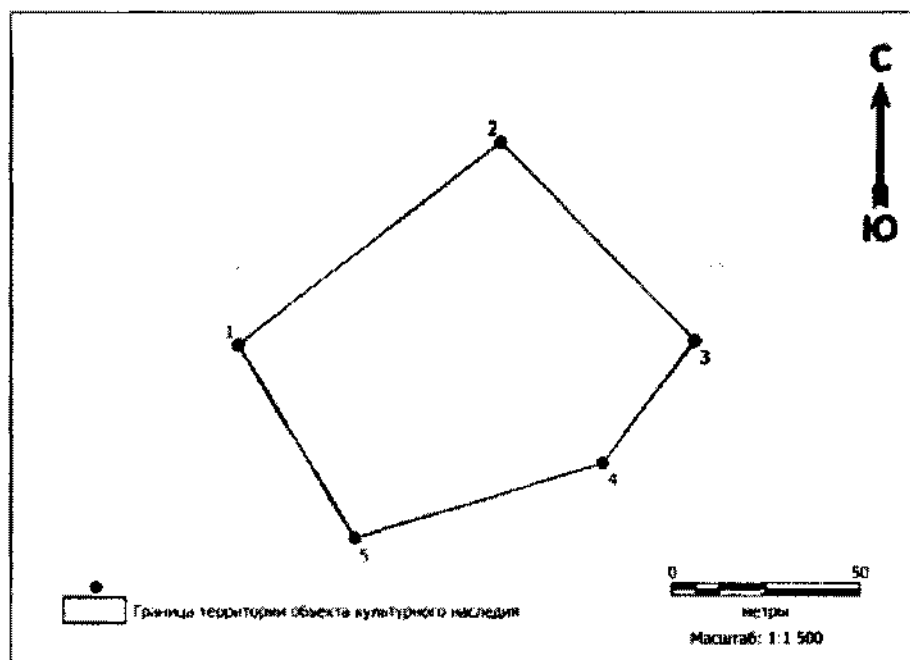
Координаты характерных точек границ территории
выявленного объекта культурного наследия
«Поселение Остров Средний 1»
в местной системе координат (МСК 86, зона 2)

| № точки | Координаты, м | |
|---------|---------------|-------------|
| | Широта (X) | Долгота (Y) |
| 1 | 818465.95 | 2566375.92 |
| 2 | 818495.13 | 2566407.23 |
| 3 | 818444.03 | 2566438.08 |
| 4 | 818407.86 | 2566453.74 |
| 5 | 818376.89 | 2566401.93 |
| 6 | 818330.34 | 2566373.71 |
| 7 | 818331.32 | 2566318.59 |
| 8 | 818415.10 | 2566343.82 |
| 1 | 818465.95 | 2566375.92 |

Общий периметр границ территории выявленного объекта культурного наследия: 459,46 м.

Площадь территории выявленного объекта культурного наследия: 11216,00 кв. м.

26. Графическое описание местоположения границ территории выявленного объекта культурного наследия «Поселение Остров Средний 2»:



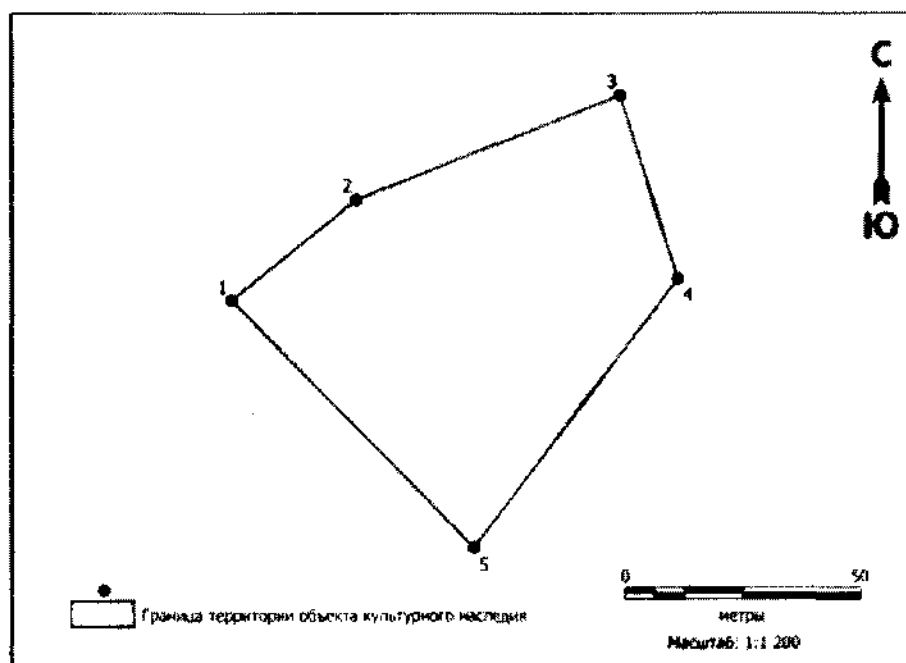
Координаты характерных точек границ территории
 выявленного объекта культурного наследия
 «Поселение Остров Средний 2»
 в местной системе координат (МСК 86, зона 2)

| № точки | Координаты, м | |
|---------|---------------|-------------|
| | Широта (X) | Долгота (Y) |
| 1 | 818495.13 | 2566407.23 |
| 2 | 818548.34 | 2566476.52 |
| 3 | 818496.16 | 2566527.80 |
| 4 | 818464.08 | 2566503.43 |
| 5 | 818444.07 | 2566438.08 |
| 1 | 818495.13 | 2566407.23 |

Общий периметр границ территории выявленного объекта культурного наследия: 328,77 м.

Площадь территории выявленного объекта культурного наследия: 7069,00 кв. м.

27. Графическое описание местоположения границ территории выявленного объекта культурного наследия «Поселение Остров Средний 3»:



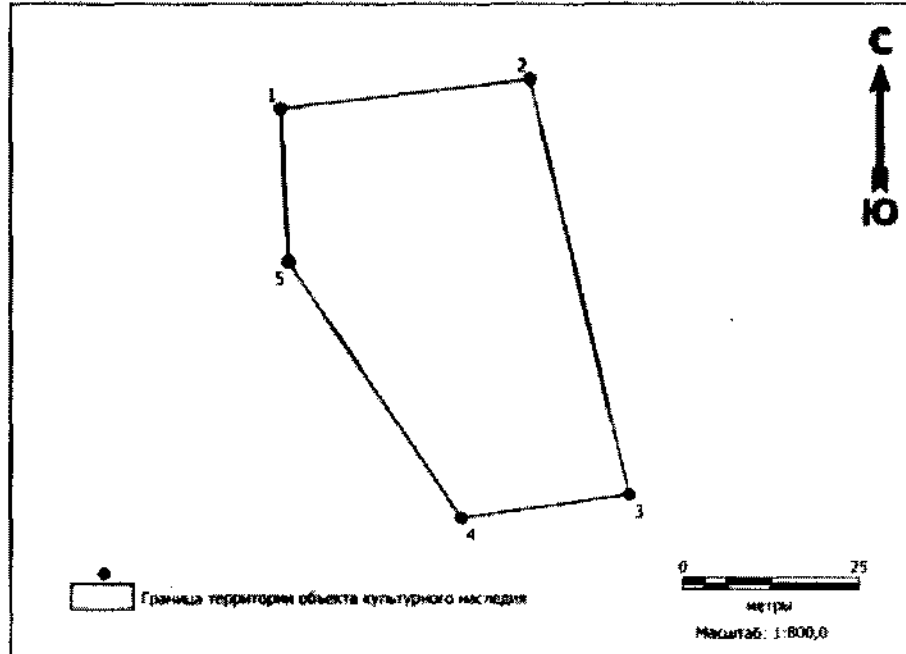
Координаты характерных точек границ территории
выявленного объекта культурного наследия
«Поселение Остров Средний 3»
в местной системе координат (МСК 86, зона 2)

| № точки | Координаты, м | |
|---------|---------------|-------------|
| | Широта (X) | Долгота (Y) |
| 1 | 818548.34 | 2566476.52 |
| 2 | 818569.32 | 2566502.86 |
| 3 | 818591.05 | 2566558.76 |
| 4 | 818552.86 | 2566570.91 |
| 5 | 818496.16 | 2566527.80 |
| 1 | 818548.34 | 2566476.52 |

Общий периметр границ территории выявленного объекта культурного наследия: 278,23 м.

Площадь территории выявленного объекта культурного наследия: 4712,00 кв. м.

28. Графическое описание местоположения границ территории выявленного объекта культурного наследия «Поселение Остров Средний 4»:



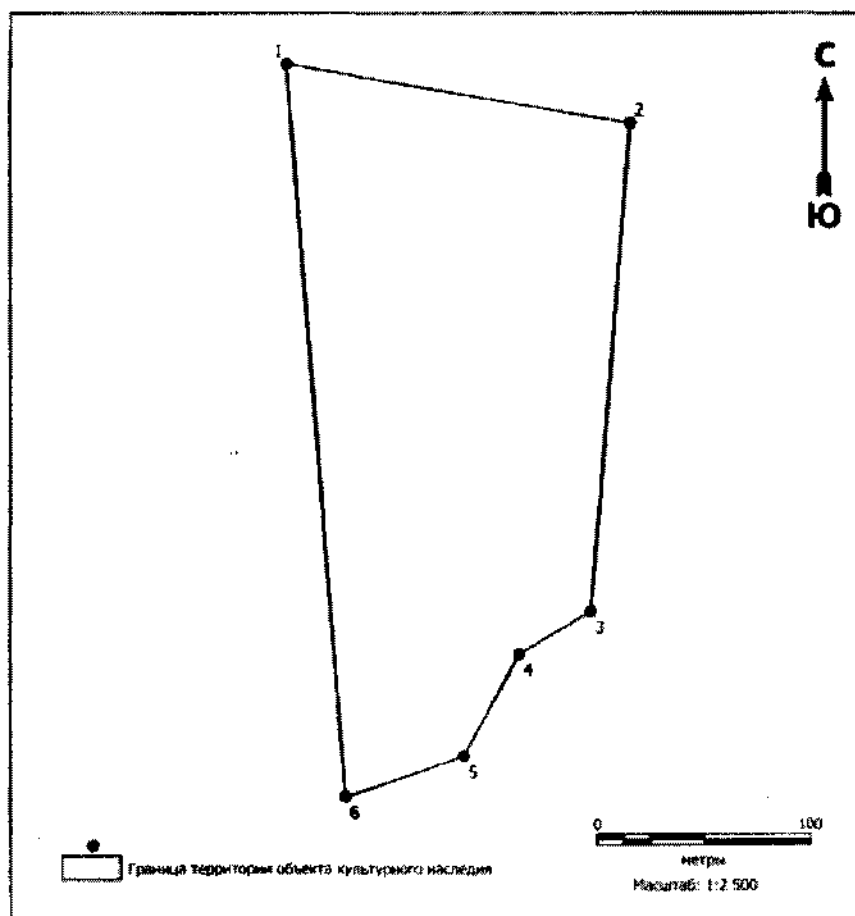
Координаты характерных точек границ территории
 выявленного объекта культурного наследия
 «Поселение Остров Средний 4»
 в местной системе координат (МСК 86, зона 2)

| № точки | Координаты, м | |
|---------|---------------|-------------|
| | Широта (X) | Долгота (Y) |
| 1 | 818139.34 | 2567099.78 |
| 2 | 818143.43 | 2567134.92 |
| 3 | 818085.32 | 2567148.92 |
| 4 | 818082.04 | 2567125.22 |
| 5 | 818117.98 | 2567100.88 |
| 6 | 818139.34 | 2567099.78 |

Общий периметр границ территории выявленного объекта культурного наследия: 183,87 м.

Площадь территории выявленного объекта культурного наследия: 2011,00 кв. м.

29. Графическое описание местоположения границ территории выявленного объекта культурного наследия «Поселение Пушта 1»:



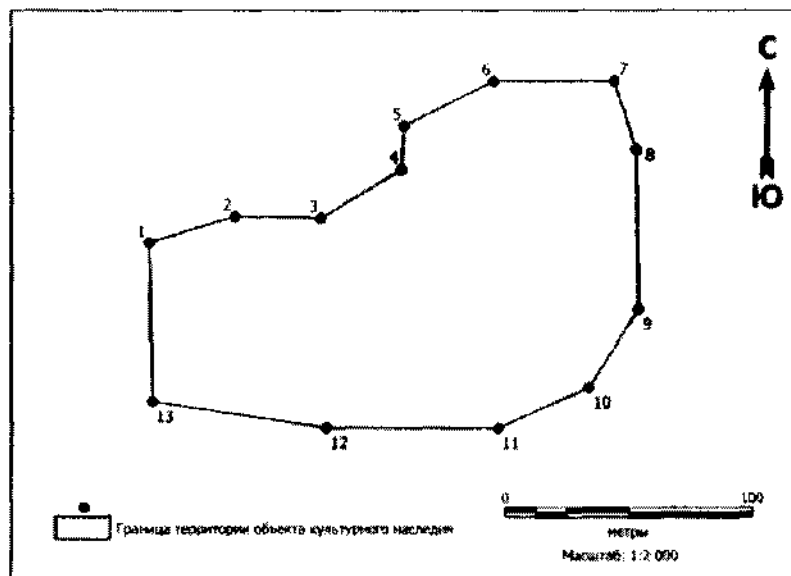
Координаты характерных точек границ территории
 выявленного объекта культурного наследия
 «Поселение Пушта 1»
 в местной системе координат (МСК 86, зона 2)

| № точки | Координаты, м | |
|---------|---------------|-------------|
| | Широта (X) | Долгота (Y) |
| 1 | 804468,76 | 2627635,53 |
| 2 | 804441,35 | 2627796,25 |
| 3 | 804214,70 | 2627777,74 |
| 4 | 804195,16 | 2627744,39 |
| 5 | 804147,39 | 2627718,46 |
| 6 | 804128,12 | 2627663,28 |
| 1 | 804468,76 | 2627635,53 |

Общий периметр границ территории выявленного объекта культурного наследия: 883,66 м.

Площадь территории выявленного объекта культурного наследия: 39910,00 кв. м.

30. Графическое описание местоположения границ территории выявленного объекта культурного наследия «Поселение Ракшин Бор 1»:



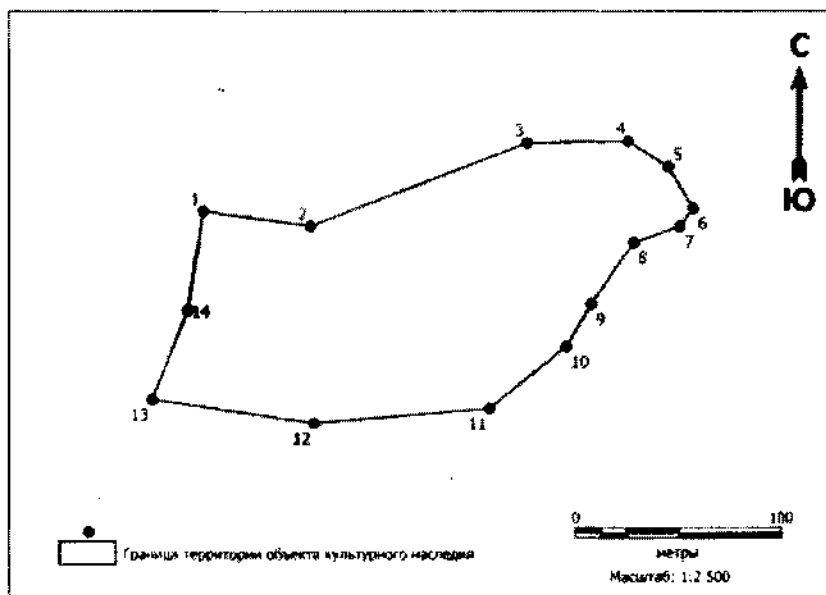
Координаты характерных точек границ территории
выявленного объекта культурного наследия
«Поселение Ракшин Бор 1»
в местной системе координат (МСК 86, зона 2)

| № точки | Координаты, м | |
|---------|---------------|-------------|
| | Широта (X) | Долгота (Y) |
| 1 | 791895.21 | 2563118.31 |
| 2 | 791905.73 | 2563152.82 |
| 3 | 791905.07 | 2563187.49 |
| 4 | 791924.44 | 2563220.01 |
| 5 | 791941.79 | 2563220.94 |
| 6 | 791959.75 | 2563257.21 |
| 7 | 791959.87 | 2563305.91 |
| 8 | 791932.35 | 2563314.75 |
| 9 | 791868.35 | 2563315.69 |
| 10 | 791836.81 | 2563295.67 |
| 11 | 791820.70 | 2563258.88 |
| 12 | 791820.92 | 2563189.74 |
| 13 | 791831.41 | 2563119.73 |
| 1 | 791895.21 | 2563118.31 |

Общий периметр границ территории выявленного объекта культурного наследия: 589,33 м.

Площадь территории выявленного объекта культурного наследия: 20143,00 кв. м.

31. Графическое описание местоположения границ территории выявленного объекта культурного наследия «Поселение Ракшин Бор 3»:



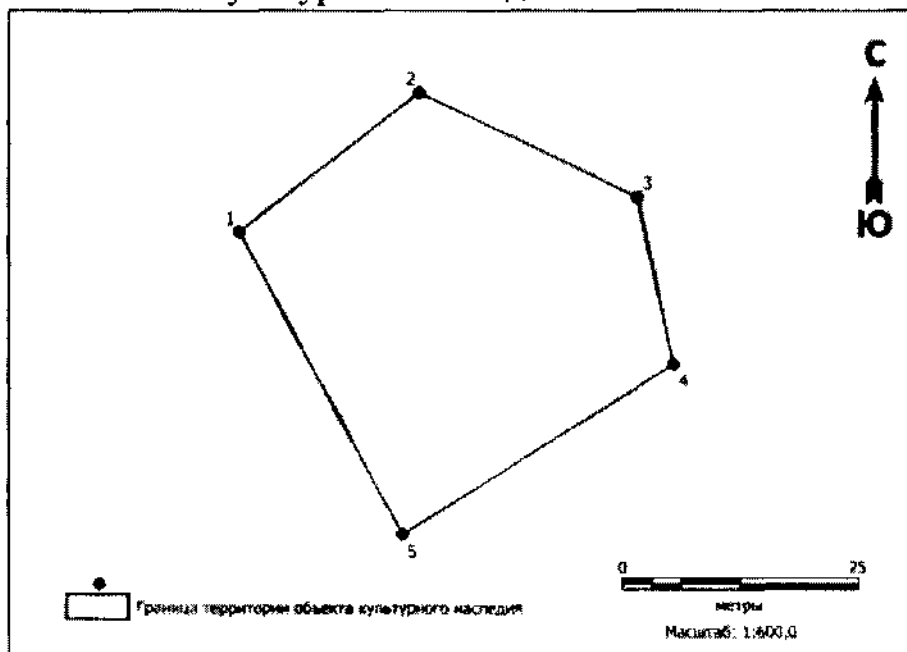
Координаты характерных точек границ территории
 выявленного объекта культурного наследия
 «Поселение Ракшин Бор 3»
 в местной системе координат (МСК 86, зона 2)

| № точки | Координаты, м | |
|---------|---------------|-------------|
| | Широта (X) | Долгота (Y) |
| 1 | 791820.44 | 2562028.54 |
| 2 | 791813.43 | 2562080.38 |
| 3 | 791853.28 | 2562185.10 |
| 4 | 791854.29 | 2562233.95 |
| 5 | 791841.98 | 2562253.58 |
| 6 | 791821.73 | 2562265.70 |
| 7 | 791813.11 | 2562259.14 |
| 8 | 791805.45 | 2562236.89 |
| 9 | 791775.84 | 2562216.65 |
| 10 | 791754.88 | 2562204.45 |
| 11 | 791725.08 | 2562167.11 |
| 12 | 791718.00 | 2562082.05 |
| 13 | 791729.53 | 2562004.10 |
| 14 | 791772.92 | 2562021.23 |
| 1 | 791820.44 | 2562028.54 |

Общий периметр границ территории выявленного объекта культурного наследия: 661,12 м.

Площадь территории выявленного объекта культурного наследия: 22618,00 кв. м.

32. Графическое описание местоположения границ территории выявленного объекта культурного наследия «Поселение Ракшин Бор 4»:



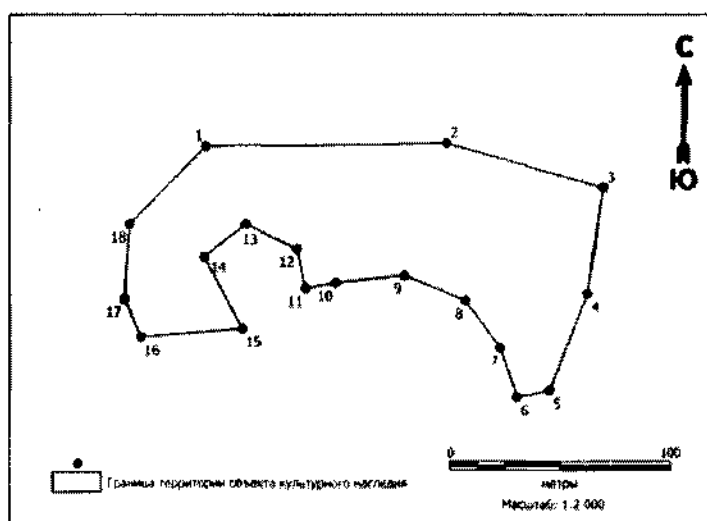
**Координаты характерных точек границ территории
выявленного объекта культурного наследия
«Поселение Ракшин Бор 4»
в местной системе координат (МСК 86, зона 2)**

| № точки | Координаты, м | |
|---------|---------------|-------------|
| | Широта (X) | Долгота (Y) |
| 1 | 791789.53 | 2561847.90 |
| 2 | 791804.08 | 2561866.91 |
| 3 | 791793.17 | 2561889.96 |
| 4 | 791775.48 | 2561893.80 |
| 5 | 791757.24 | 2561865.16 |
| 1 | 791789.53 | 2561847.90 |

Общий периметр границ территории выявленного объекта культурного наследия: 138,11 м.

Площадь территории выявленного объекта культурного наследия: 1270,00 кв. м.

33. Графическое описание местоположения границ территории выявленного объекта культурного наследия «Поселение Ракшин Бор 5»:



**Координаты характерных точек границ территории
выявленного объекта культурного наследия
«Поселение Ракшин Бор 5»
в местной системе координат (МСК 86, зона 2)**

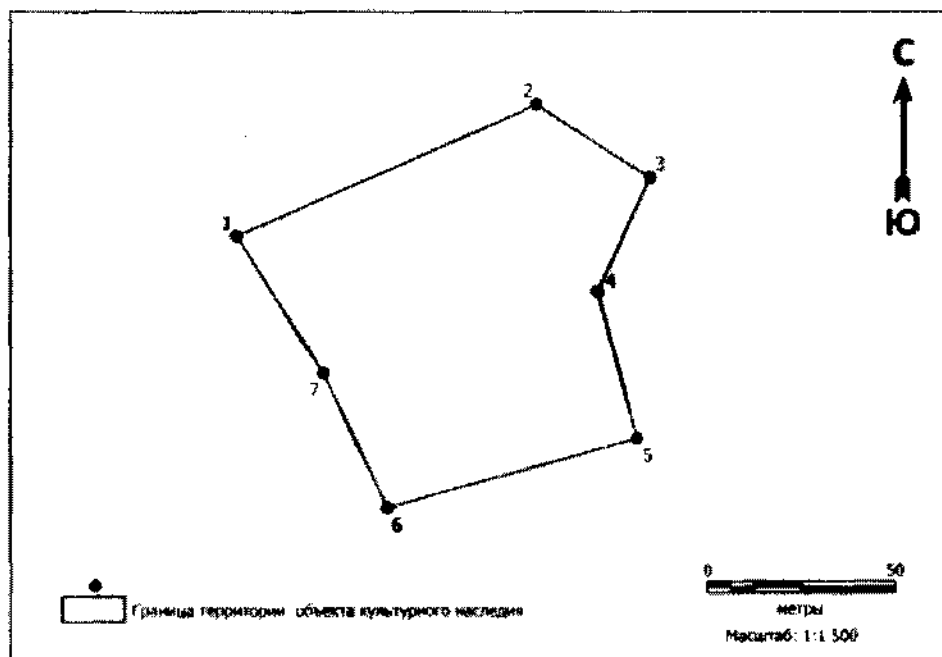
| № точки | Координаты, м | |
|---------|---------------|-------------|
| | Широта (X) | Долгота (Y) |
| 1 | 791838.98 | 2561848.77 |
| 2 | 791840.24 | 2561957.60 |
| 3 | 791820.44 | 2562028.54 |

| | | |
|----|-----------|------------|
| 4 | 791772.92 | 2562021.23 |
| 5 | 791729.53 | 2562004.10 |
| 6 | 791726.26 | 2561989.44 |
| 7 | 791748.61 | 2561981.75 |
| 8 | 791769.88 | 2561966.00 |
| 9 | 791781.25 | 2561938.36 |
| 10 | 791777.91 | 2561907.27 |
| 11 | 791775.48 | 2561893.80 |
| 12 | 791793.17 | 2561889.96 |
| 13 | 791804.08 | 2561866.91 |
| 14 | 791789.53 | 2561847.90 |
| 15 | 791757.24 | 2561865.16 |
| 16 | 791753.56 | 2561819.40 |
| 17 | 791770.75 | 2561811.98 |
| 18 | 791804.11 | 2561814.32 |
| 1 | 791838.98 | 2561848.77 |

Общий периметр границ территории выявленного объекта культурного наследия: 668,43 м.

Площадь территории выявленного объекта культурного наследия: 13855,00 кв. м.

34. Графическое описание местоположения границ территории выявленного объекта культурного наследия «Поселение Чекатка I»:



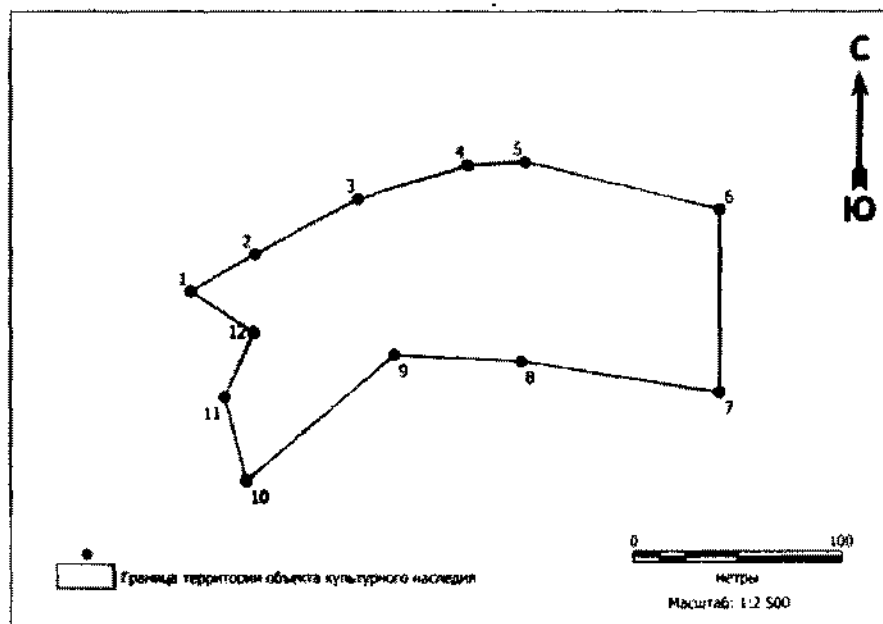
Координаты характерных точек границ территории
 выявленного объекта культурного наследия
 «Поселение Чекатка I»
 в местной системе координат (МСК 86, зона 2)

| № точки | Координаты, м | |
|---------|---------------|-------------|
| | Широта (X) | Долгота (Y) |
| 1 | 799441.47 | 2570723.40 |
| 2 | 799476.14 | 2570802.65 |
| 3 | 799456.91 | 2570832.65 |
| 4 | 799427.02 | 2570818.87 |
| 5 | 799388.39 | 2570829.33 |
| 6 | 799370.27 | 2570763.27 |
| 7 | 799405.70 | 2570746.32 |
| 1 | 799441.47 | 2570723.40 |

Общий периметр границ территории выявленного объекта культурного наследия: 345,33 м.

Площадь территории выявленного объекта культурного наследия: 7187,00 кв. м.

35. Графическое описание местоположения границ территории выявленного объекта культурного наследия «Чекатка 2, поселение»:



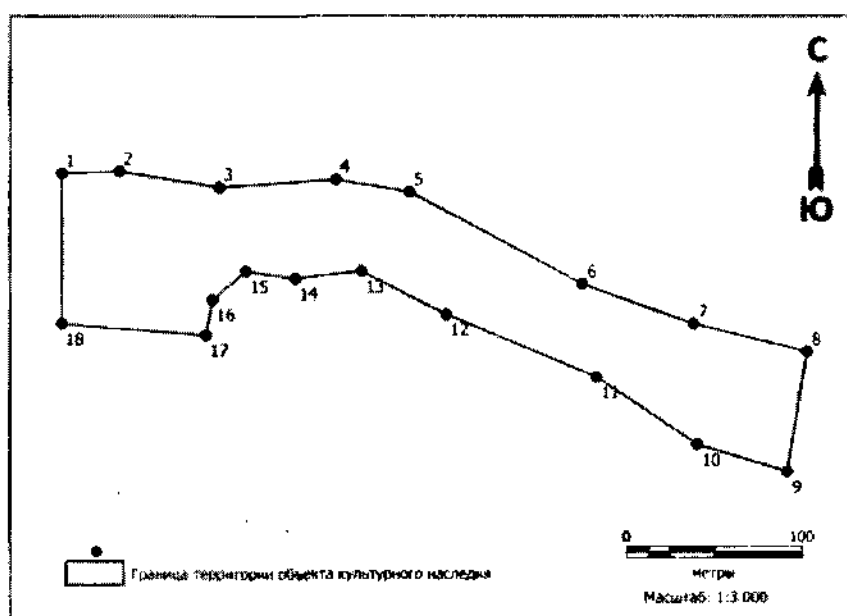
**Координаты характерных точек границ территории
выявленного объекта культурного наследия
«Чекатка 2, поселение»
в местной системе координат (МСК 86, зона 2)**

| № точки | Координаты, м | |
|---------|---------------|-------------|
| | Широта (X) | Долгота (Y) |
| 1 | 799476.14 | 2570802.65 |
| 2 | 799493.22 | 2570833.37 |
| 3 | 799519.02 | 2570882.82 |
| 4 | 799534.68 | 2570935.24 |
| 5 | 799536.37 | 2570962.86 |
| 6 | 799513.90 | 2571056.04 |
| 7 | 799429.07 | 2571056.04 |
| 8 | 799443.68 | 2570960.81 |
| 9 | 799446.52 | 2570900.18 |
| 10 | 799388.39 | 2570829.33 |
| 11 | 799427.02 | 2570818.87 |
| 12 | 799456.91 | 2570832.65 |
| 1 | 799476.14 | 2570802.65 |

Общий периметр границ территории выявленного объекта культурного наследия: 711,25 м.

Площадь территории выявленного объекта культурного наследия: 20970,00 кв. м.

36. Графическое описание местоположения границ территории выявленного объекта культурного наследия «Чекатка 3, поселение»:



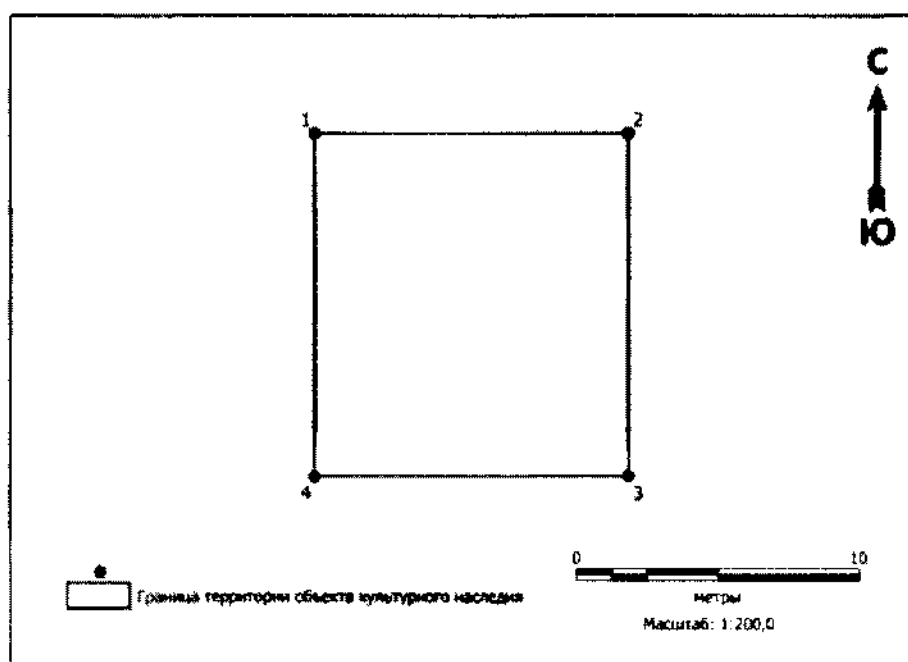
**Координаты характерных точек границ территории
выявленного объекта культурного наследия
«Чекатка 3, поселение»
в местной системе координат (МСК 86, зона 2)**

| № точки | Координаты, м | |
|---------|---------------|-------------|
| | Широта (X) | Долгота (Y) |
| 1 | 799513.90 | 2571056.04 |
| 2 | 799514.97 | 2571088.63 |
| 3 | 799506.03 | 2571144.88 |
| 4 | 799510.29 | 2571210.83 |
| 5 | 799503.48 | 2571252.40 |
| 6 | 799451.39 | 2571350.25 |
| 7 | 799428.74 | 2571413.11 |
| 8 | 799412.88 | 2571477.38 |
| 9 | 799345.01 | 2571466.22 |
| 10 | 799360.31 | 2571415.20 |
| 11 | 799398.56 | 2571358.17 |
| 12 | 799434.24 | 2571272.99 |
| 13 | 799458.58 | 2571225.13 |
| 14 | 799454.55 | 2571187.72 |
| 15 | 799458.50 | 2571159.77 |
| 16 | 799442.72 | 2571140.97 |
| 17 | 799422.44 | 2571137.30 |
| 18 | 799429.07 | 2571056.04 |
| 1 | 799513.90 | 2571056.04 |

Общий периметр границ территории выявленного объекта культурного наследия: 1055,76 м.

Площадь территории выявленного объекта культурного наследия: 26299,00 кв. м.

37. Графическое описание местоположения границ территории выявленного объекта культурного наследия «Черная речка 8, промышленный объект»:



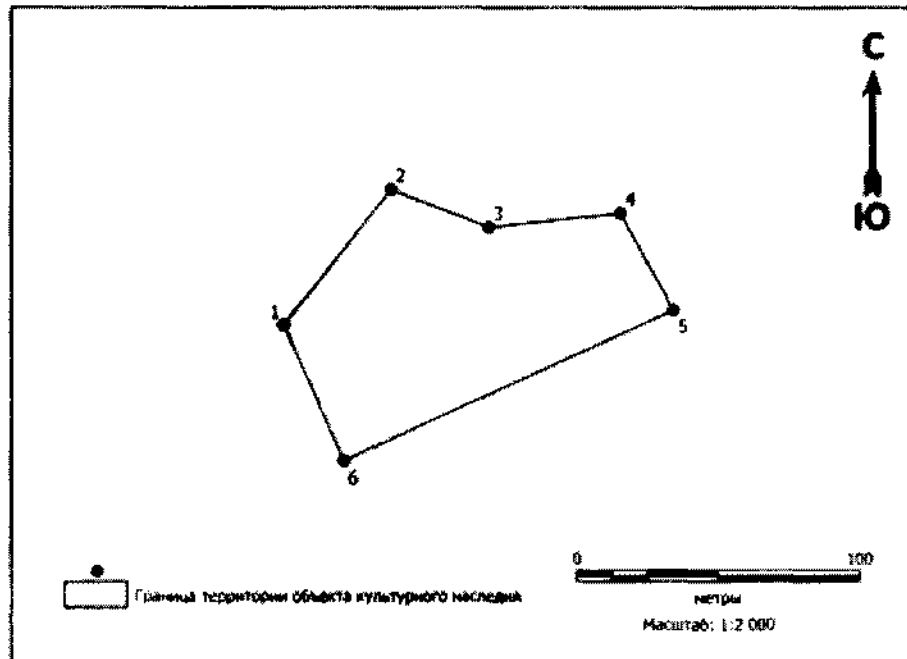
Координаты характерных точек границ территории выявленного объекта культурного наследия «Черная речка 8, промышленный объект» в местной системе координат (МСК 86, зона 2)

| № точки | Координаты, м | |
|---------|---------------|--------------|
| | Широта (X) | Долгота (Y) |
| 1 | 838 516,93 | 2 394 549,73 |
| 2 | 838 516,93 | 2 394 560,78 |
| 3 | 838 504,90 | 2 394 560,78 |
| 4 | 838 504,90 | 2 394 549,73 |
| 1 | 838 516,93 | 2 394 549,73 |

Общий периметр границ территории выявленного объекта культурного наследия: 46,00 м.

Площадь территории выявленного объекта культурного наследия: 132,00 кв. м.

38. Графическое описание местоположения границ территории выявленного объекта культурного наследия «Поселение Чеснок»:



Координаты характерных точек границ территории выявленного объекта культурного наследия «Поселение Чеснок» в местной системе координат (МСК 86, зона 2)

| № точки | Координаты, м | |
|---------|---------------|-------------|
| | Широта (X) | Долгота (Y) |
| 1 | 813051,70 | 2645708,27 |
| 2 | 813099,10 | 2645746,05 |
| 3 | 813085,96 | 2645780,49 |
| 4 | 813090,82 | 2645826,97 |
| 5 | 813056,84 | 2645845,57 |
| 6 | 813003,92 | 2645729,38 |
| 1 | 813051,70 | 2645708,27 |

Общий периметр границ территории выявленного объекта культурного наследия: 362,86 м.

Площадь территории выявленного объекта культурного наследия: 7400,00 кв. м.