



Аппарат Губернатора, Правительства  
Ханты-Мансийского автономного округа – Югры  
Управление государственной регистрации  
нормативных правовых актов  
Внесен в государственный реестр нормативных  
правовых актов исполнительных органов  
Ханты-Мансийского автономного округа – Югры  
За № 7454 от « 02 » 04 2024 г.

**СЛУЖБА ГОСУДАРСТВЕННОЙ ОХРАНЫ  
ОБЪЕКТОВ КУЛЬТУРНОГО НАСЛЕДИЯ  
ХАНТЫ-МАНСИЙСКОГО АВТОНОМНОГО ОКРУГА – ЮГРЫ**

**ПРИКАЗ**

**Об утверждении границ территорий и установлении особого режима  
использования земельных участков в границах территорий  
выявленных объектов культурного наследия, являющихся объектами  
археологического наследия, расположенных в Ханты-Мансийском  
районе Ханты-Мансийского автономного округа – Югры**

г. Ханты-Мансийск  
1 апреля 2024 года

№ 8-нп

В соответствии с Федеральным законом от 25 июня 2002 года № 73-ФЗ «Об объектах культурного наследия (памятниках истории и культуры) народов Российской Федерации», Законом Ханты-Мансийского автономного округа – Югры от 29 июня 2006 года № 64-оз «О регулировании отдельных отношений в области сохранения, использования, популяризации и государственной охраны объектов культурного наследия», руководствуясь постановлением Правительства Ханты-Мансийского автономного округа – Югры от 30 августа 2012 года № 309-п «О Службе государственной охраны объектов культурного наследия Ханты-Мансийского автономного округа – Югры», в целях обеспечения сохранности выявленных объектов культурного наследия, расположенных в Ханты-Мансийском районе Ханты-Мансийского автономного округа – Югры, **п р и к а з ы в а ю:**

1. Утвердить границы территорий выявленных объектов культурного наследия, являющихся объектами археологического наследия (далее – выявленные объекты культурного наследия), расположенных в Ханты-Мансийском районе Ханты-Мансийского автономного округа – Югры, согласно приложению к настоящему приказу:

- Балинское 91, поселение;
- Балинское 92, поселение;
- Балинское 93, поселение;
- Поселение Васькин Бор 1;

- Поселение Васькин Бор 2;
- Кедровая 6, поселение;
- Кедровая 7, поселение;
- Кедровая 9, поселение;
- Кедровая 11, поселение;
- Кедровая 12, поселение;
- Кедровая 13, поселение;
- Кедровая 17, поселение;
- Кедровая 18, поселение;
- Кедровая 19, поселение;
- Кедровая 20, ловчие ямы;
- Городище Микишкин Бор 1;
- Группа впадин Микишкин Бор 1;
- Поселение Микишкин Бор 3;
- Поселение Микишкин Бор 4;
- Поселение Микишкин Бор 5;
- Поселение Селярово 1 (Селярово, пункт 1);
- Поселение Селярово 2 (Селярово, пункт 2);
- Поселение Селярово 4 (Селярово, пункт 4);
- Поселение Селярово 5 (Селярово, пункт 5);
- Поселение Селярово 6 (Селярово, пункт 6);
- Городище Селярово 7 (Селярово, пункт 7);
- Городище Селярово 8 (Селярово, пункт 8);
- Поселение Селярово 13 (Пункт I);
- Сосновая речка 4, группа впадин;
- Комплекс Старое Селярово;
- Черный Бор 1, городище;
- Черный Бор 2, городище;
- Черный Бор 3, поселение;
- Черный Бор 4, городище;
- Черный Бор 5, городище;
- Черный Бор 6, городище;
- Черный Бор 7, городище;
- Черный Бор 8, поселение.

2. Установить особый режим использования земельных участков в границах территорий выявленных объектов культурного наследия, указанных в пункте 1 настоящего приказа, в соответствии со статьей 5.1 Федерального закона от 25 июня 2002 года № 73-ФЗ «Об объектах культурного наследия (памятниках истории и культуры) народов Российской Федерации».


3. Рекомендовать органам местного самоуправления муниципального образования Ханты-Мансийский муниципальный район Ханты-Мансийского автономного округа – Югры в пределах своей компетенции:

3.1. Учитывать и отображать границы территорий выявленных объектов культурного наследия в документах территориального планирования, правилах землепользования и застройки, документации по планировке территории, в случае необходимости вносить в указанные документы изменения в установленном порядке;

3.2. Обеспечить соблюдение особого режима использования земельных участков в границах территории выявленных объектов культурного наследия в соответствии с пунктом 2 настоящего приказа.

И.о. руководителя Службы

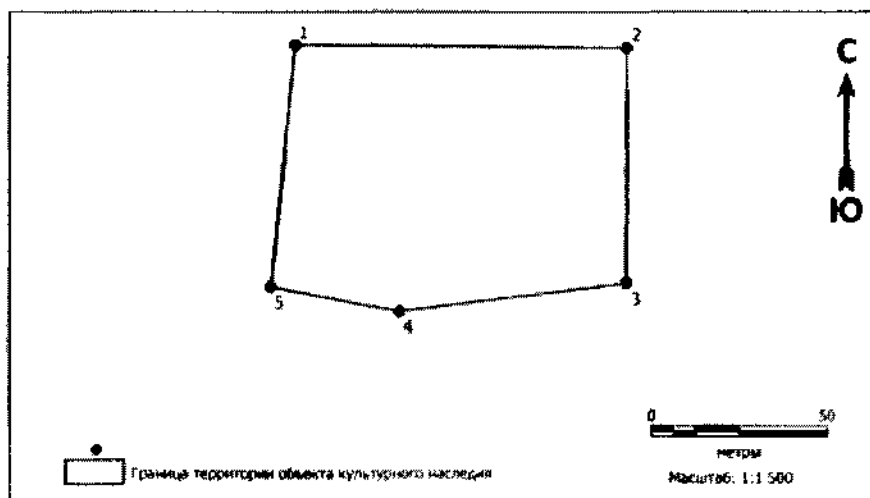
В.В.Балута



Приложение  
к приказу Службы государственной  
охраны объектов культурного наследия  
Ханты-Мансийского  
автономного округа – Югры  
от 1 апреля 2024 года № 8-нп

Границы территорий выявленных объектов культурного наследия,  
являющихся объектами археологического наследия,  
расположенных в Ханты-Мансийском районе  
Ханты-Мансийского автономного округа – Югры

1. Графическое описание местоположения границ территории выявленного объекта культурного наследия «Балинское 91, поселение»:



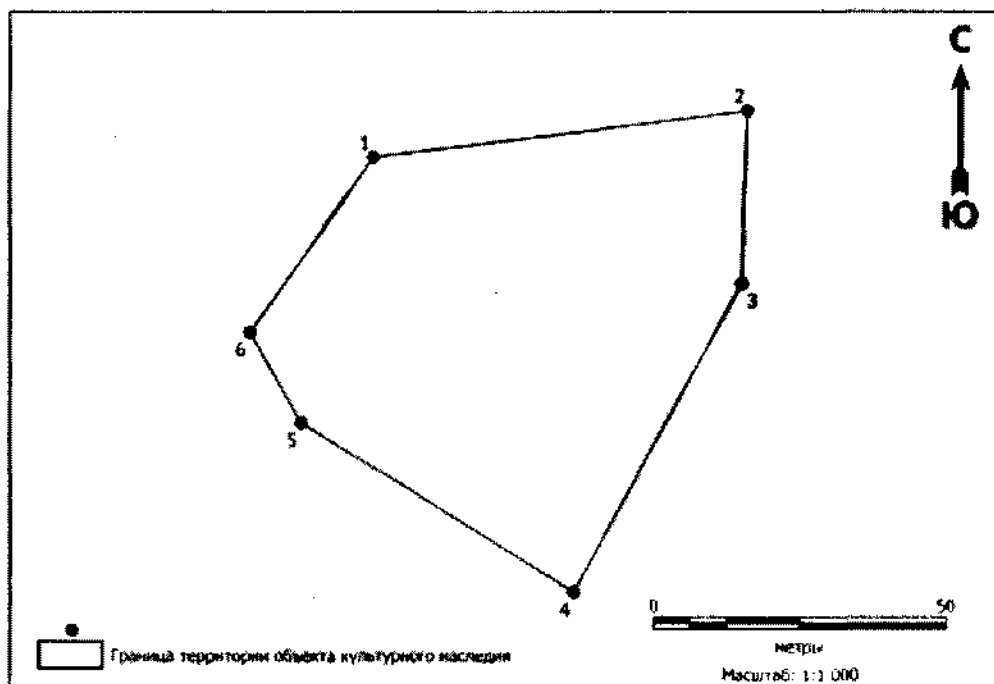
Координаты характерных точек границ территории  
выявленного объекта культурного наследия «Балинское 91, поселение»  
в местной системе координат (МСК 86, зона 2)

№ точки	Координаты, м	
	Широта (X)	Долгота (Y)
1	1024735,16	2732132,14
2	1024734,44	2732226,04
3	1024668,2	2732225,79
4	1024660,25	2732161,58
5	1024667,14	2732125,24
1	1024735,16	2732132,14

Общий периметр границ территории выявленного объекта культурного наследия: 330,20 м.

Площадь территории выявленного объекта культурного наследия:  
6892,12 кв. м.

2. Графическое описание местоположения границ территории выявленного объекта культурного наследия «Балинское 92, поселение»:



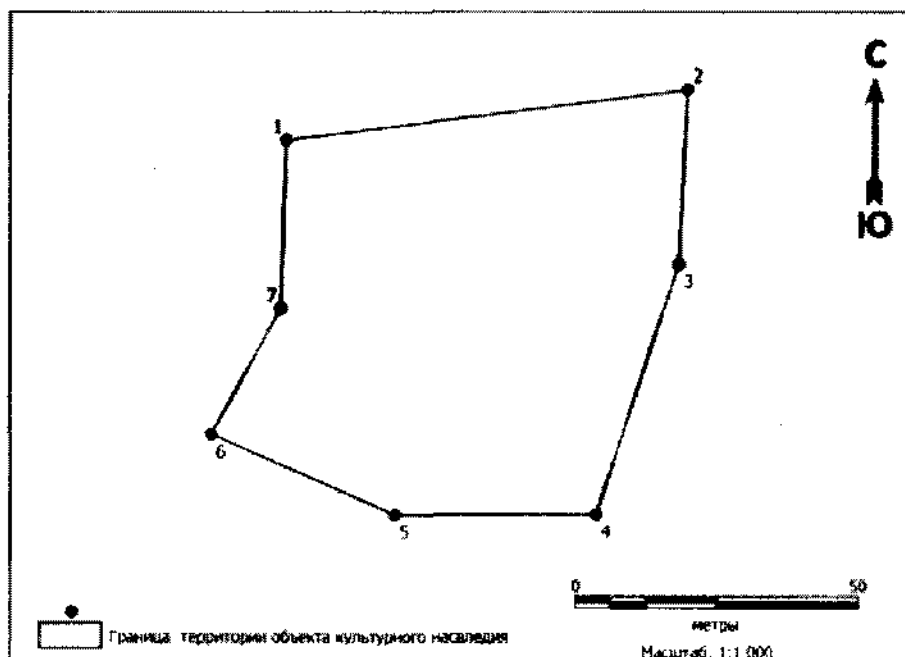
Координаты характерных точек границ территории выявленного объекта культурного наследия «Балинское 92, поселение» в местной системе координат (МСК 86, зона 2)

№ точки	Координаты, м	
	Широта (X)	Долгота (Y)
1	1024575,67	2731967,26
2	1024583,56	2732030,94
3	1024554,02	2732029,96
4	1024501,86	2732001,28
5	1024530,57	2731954,95
6	1024545,82	2731946,27
1	1024575,67	2731967,26

Общий периметр границ территории выявленного объекта культурного наследия: 261,79 м.

Площадь территории выявленного объекта культурного наследия:  
4393,43 кв. м.

3. Графическое описание местоположения границ территории выявленного объекта культурного наследия «Балинское 93, поселение»:



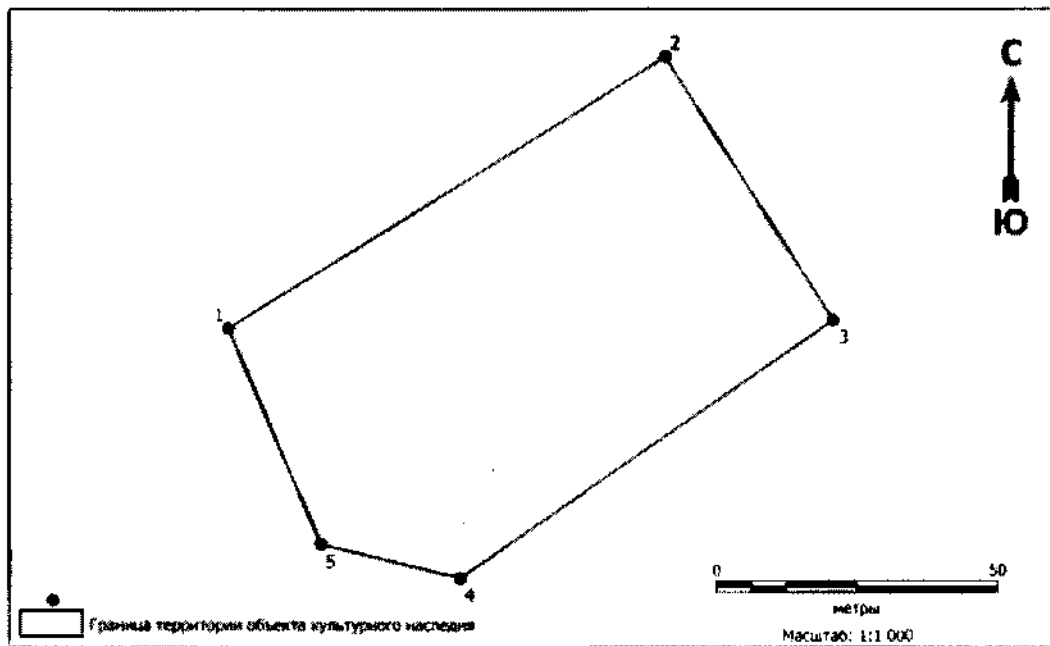
Координаты характерных точек границ территории выявленного объекта культурного наследия «Балинское 93, поселение» в местной системе координат (МСК 86, зона 2)

№ точки	Координаты, м	
	Широта (X)	Долгота (Y)
1	1024583,56	2732030,94
2	1024592,33	2732101,76
3	1024561,79	2732100,23
4	1024517,78	2732085,56
5	1024517,78	2732050,11
6	1024531,84	2732017,76
7	1024554,02	2732029,96
1	1024583,56	2732030,94

Общий периметр границ территории выявленного объекта культурного наследия: 261,79 м.

Площадь территории выявленного объекта культурного наследия: 4393,43 кв. м.

4. Графическое описание местоположения границ территории выявленного объекта культурного наследия «Поселение Васькин Бор 1»:



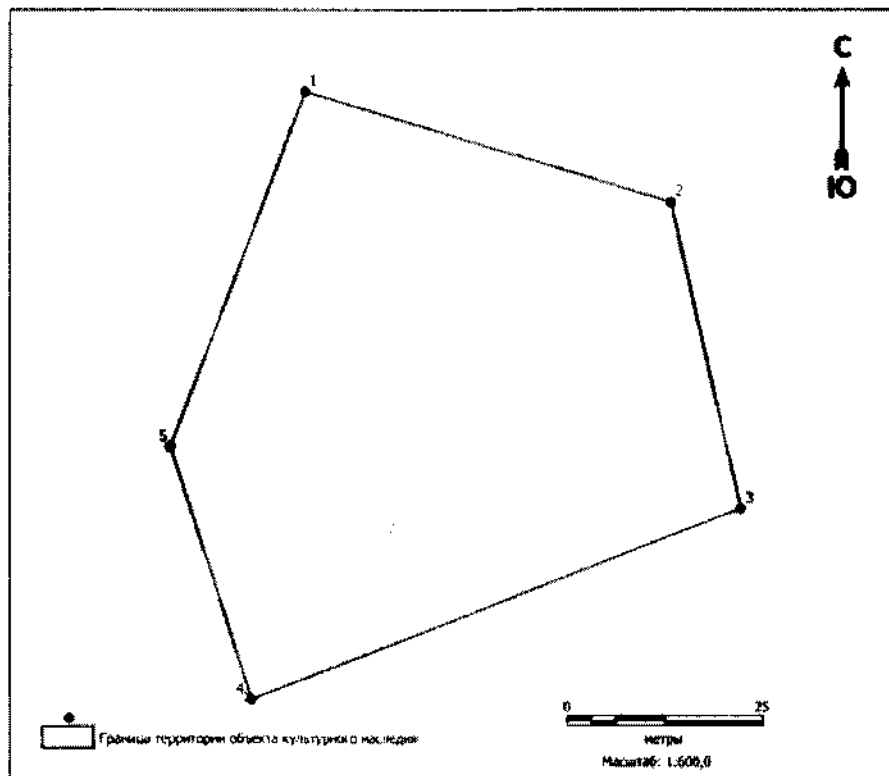
Координаты характерных точек границ территории выявленного объекта культурного наследия «Поселение Васькин Бор 1» в местной системе координат (МСК 86, зона 2)

№ точки	Координаты, м	
	Широта (X)	Долгота (Y)
1	998507,5837	2725489,739
2	998555,2791	2725567,063
3	998508,9404	2725596,827
4	998463,5055	2725530,686
5	998469,4824	2725506,112
1	998507,5837	2725489,739

Общий периметр границ территории выявленного объекта культурного наследия: 292,93 м.

Площадь территории выявленного объекта культурного наследия: 5308,47 кв. м.

5. Графическое описание местоположения границ территории выявленного объекта культурного наследия «Поселение Васькин Бор 2»:



Координаты характерных точек границ территории выявленного объекта культурного наследия «Поселение Васькин Бор 2» в местной системе координат (МСК 86, зона 2)

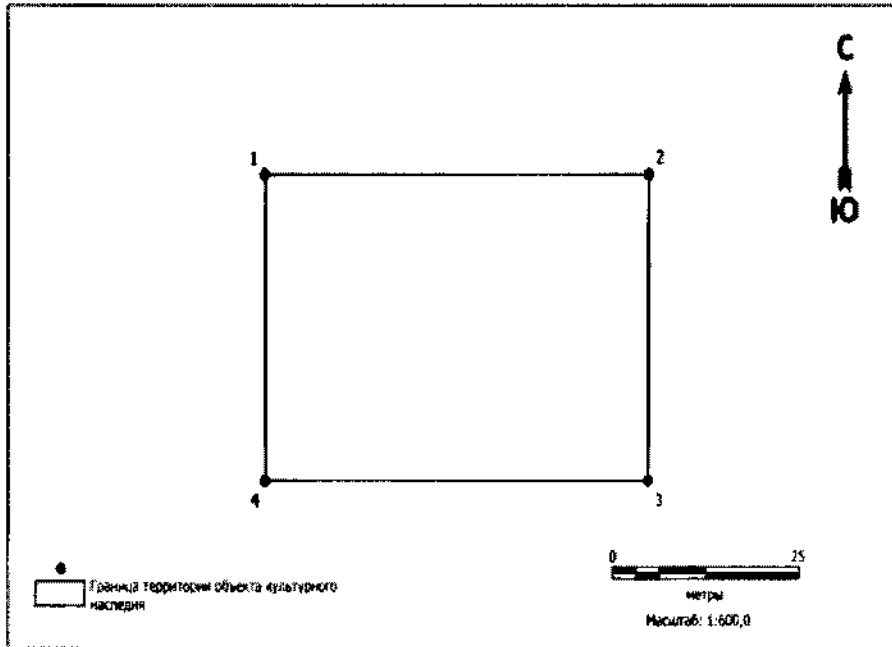
№ точки	Координаты, м	
	Широта (X)	Долгота (Y)
1	998617,2897	2725042,015
2	998603,2521	2725088,992
3	998564,0976	2725098,028
4	998539,8466	2725035,182
5	998572,0726	2725024,786
1	998617,2897	2725042,015

Общий периметр границ территории выявленного объекта культурного наследия: 238,83 м.

Площадь территории выявленного объекта культурного наследия: 3719,54 кв. м.



6. Графическое описание местоположения границ территории выявленного объекта культурного наследия «Кедровая 6, поселение»:



Координаты характерных точек границ территории выявленного объекта культурного наследия «Кедровая 6, поселение» в местной системе координат (МСК 86, зона 2)

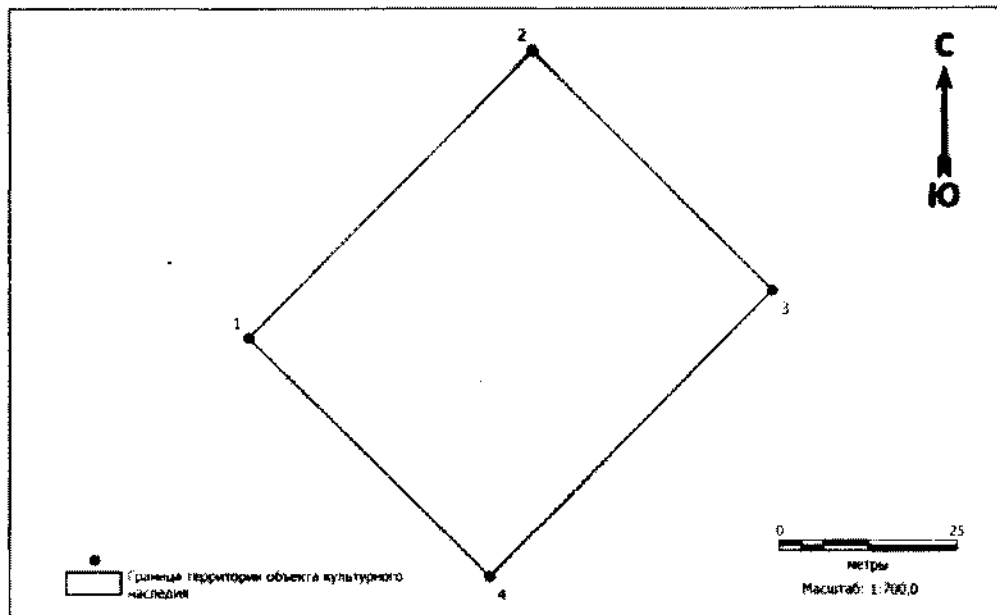
№ точки	Координаты, м	
	Широта (X)	Долгота (Y)
1	1004053,987	2731594,751
2	1004053,987	2731646,254
3	1004020,238	2731646,106
4	1004020,217	2731594,816
1	1004053,987	2731594,751

Общий периметр границ территории выявленного объекта культурного наследия: 170,3 м.

Площадь территории выявленного объекта культурного наследия: 1735,1 кв. м.



8. Графическое описание местоположения границ территории выявленного объекта культурного наследия «Кедровая 9, поселение»:



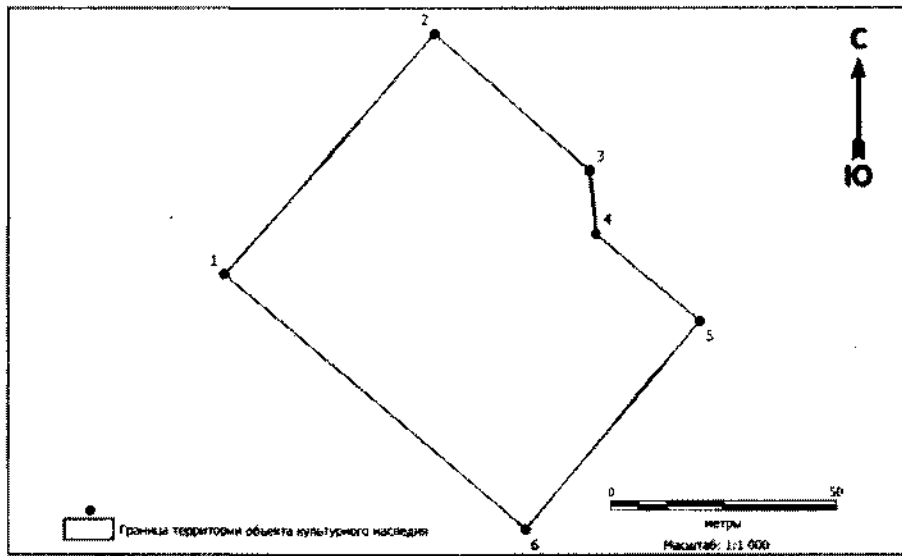
Координаты характерных точек границ территории выявленного объекта культурного наследия «Кедровая 9, поселение» в местной системе координат (МСК 86, зона 2)

№ точки	Координаты, м	
	Широта (X)	Долгота (Y)
1	1003939,379	2730774,890
2	1003979,410	2730814,699
3	1003946,008	2730848,288
4	1003906,142	2730808,644
1	1003939,379	2730774,890

Общий периметр границ территории выявленного объекта культурного наследия: 207,4 м.

Площадь территории выявленного объекта культурного наследия: 2668,76 кв. м.

9. Графическое описание местоположения границ территории выявленного объекта культурного наследия «Кедровая 11, поселение»:



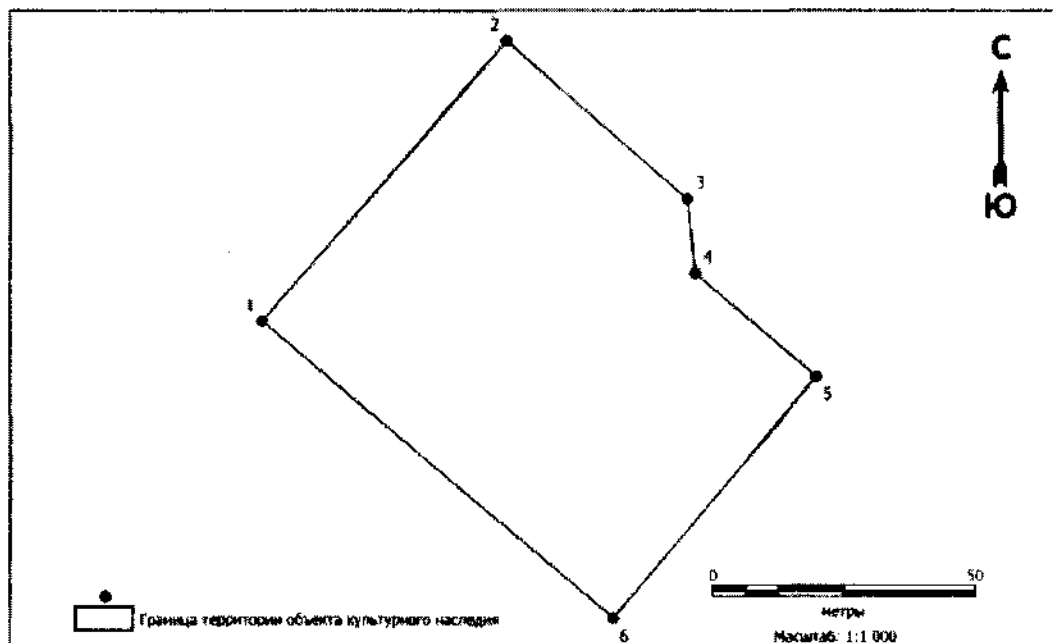
Координаты характерных точек границ территории выявленного объекта культурного наследия «Кедровая 11, поселение» в местной системе координат (МСК 86, зона 2)

№ точки	Координаты, м	
	Широта (X)	Долгота (Y)
1	1004183,101	2730590,285
2	1004235,806	2730636,561
3	1004206,087	2730670,772
4	1004192,092	2730672,327
5	1004172,678	2730695,326
6	1004126,989	2730656,759
1	1004183,101	2730590,285

Общий периметр границ территории выявленного объекта культурного наследия: 306,4 м.

Площадь территории выявленного объекта культурного наследия: 5670,63 кв. м.

10. Графическое описание местоположения границ территории выявленного объекта культурного наследия «Кедровая 12, поселение»:



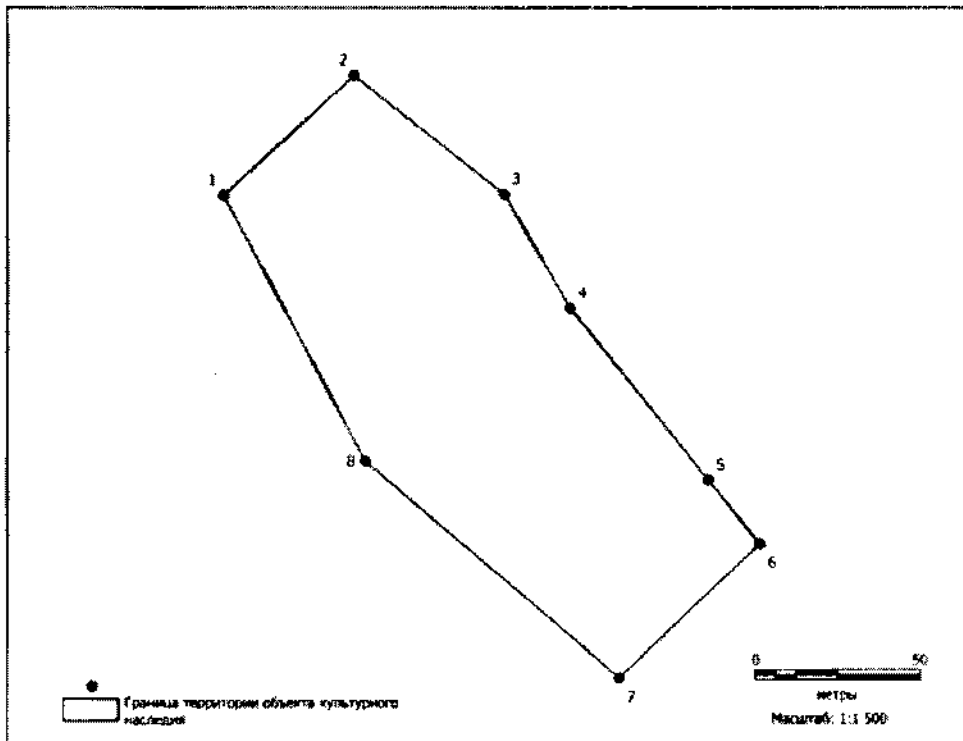
Координаты характерных точек границ территории выявленного объекта культурного наследия «Кедровая 12, поселение» в местной системе координат (МСК 86, зона 2)

№ точки	Координаты, м	
	Широта (X)	Долгота (Y)
1	1004183,101	2730590,285
2	1004235,806	2730636,561
3	1004206,087	2730670,772
4	1004192,092	2730672,327
5	1004172,678	2730695,326
6	1004126,989	2730656,759
1	1004183,101	2730590,285

Общий периметр границ территории выявленного объекта культурного наследия: 306,4 м.

Площадь территории выявленного объекта культурного наследия: 5670,63 кв. м.

11. Графическое описание местоположения границ территории выявленного объекта культурного наследия «Кедровая 13, поселение»:



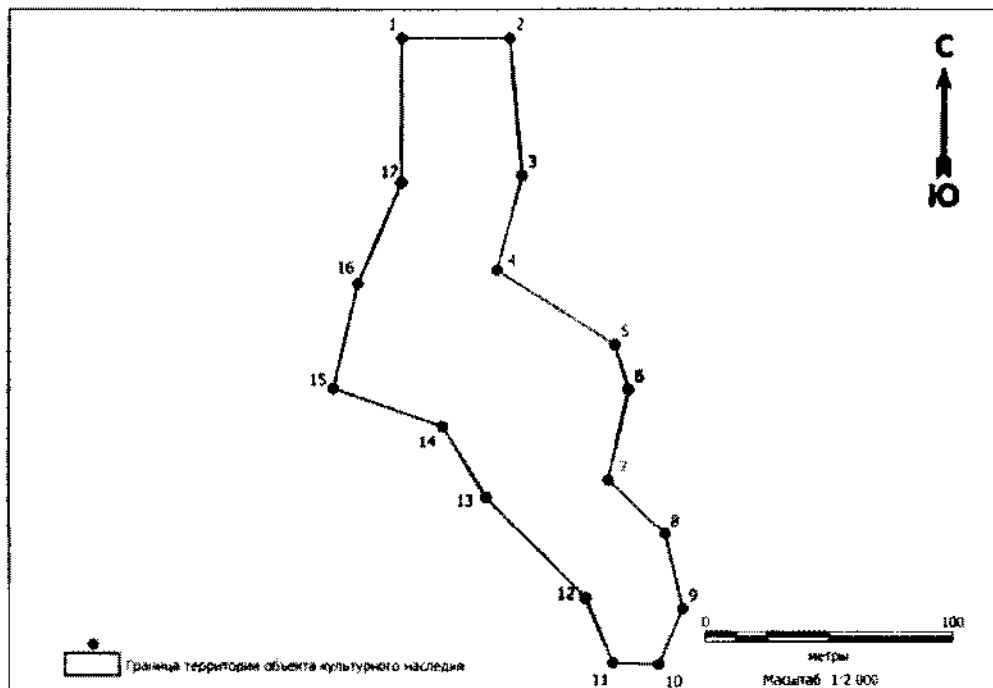
Координаты характерных точек границ территории выявленного объекта культурного наследия «Кедровая 13, поселение» в местной системе координат (МСК 86, зона 2)

№ точки	Координаты, м	
	Широта (X)	Долгота (Y)
1	1004157,705	2730921,664
2	1004193,433	2730960,862
3	1004158,043	2731006,253
4	1004123,809	2731026,099
5	1004072,376	2731067,724
6	1004053,064	2731083,353
7	1004012,934	2731040,833
8	1004077,942	2730964,32
1	1004157,705	2730921,664

Общий периметр границ территории выявленного объекта культурного наследия: 490,49 м.

Площадь территории выявленного объекта культурного наследия: 12813,38 кв. м.

12. Графическое описание местоположения границ территории выявленного объекта культурного наследия «Кедровая 17, поселение»:



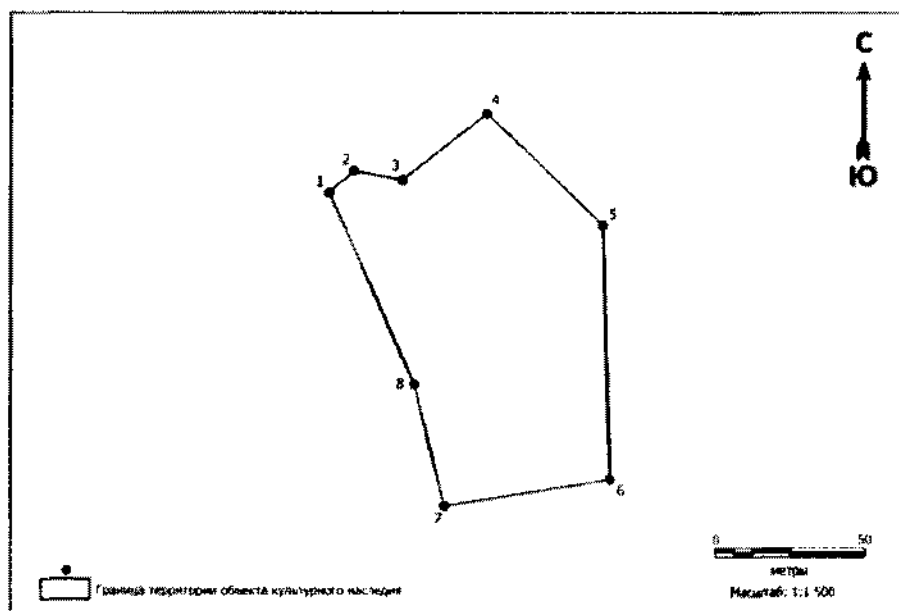
Координаты характерных точек границ территории выявленного объекта культурного наследия «Кедровая 17, поселение» в местной системе координат (МСК 86, зона 2)

№ точки	Координаты, м	
	Широта (X)	Долгота (Y)
1	1003532,370	2731835,302
2	1003532,370	2731878,854
3	1003477,588	2731883,984
4	1003439,671	2731873,697
5	1003409,529	2731921,303
6	1003391,587	2731926,925
7	1003355,225	2731918,791
8	1003333,607	2731941,488
9	1003303,553	2731948,574
10	1003281,066	2731939,005
11	1003281,664	2731920,466
12	1003307,500	2731909,461
13	1003348,168	2731869,631
14	1003376,684	2731852,001
15	1003391,946	2731807,911
16	1003434,169	2731817,719
17	1003474,598	2731835,302
1	1003532,370	2731835,302

Общий периметр границ территории выявленного объекта культурного наследия: 665,88 м.

Площадь территории выявленного объекта культурного наследия: 14955,10 кв. м.

13. Графическое описание местоположения границ территории выявленного объекта культурного наследия «Кедровая 18, поселение»:



Координаты характерных точек границ территории выявленного объекта культурного наследия «Кедровая 18, поселение» в местной системе координат (МСК 86, зона 2)

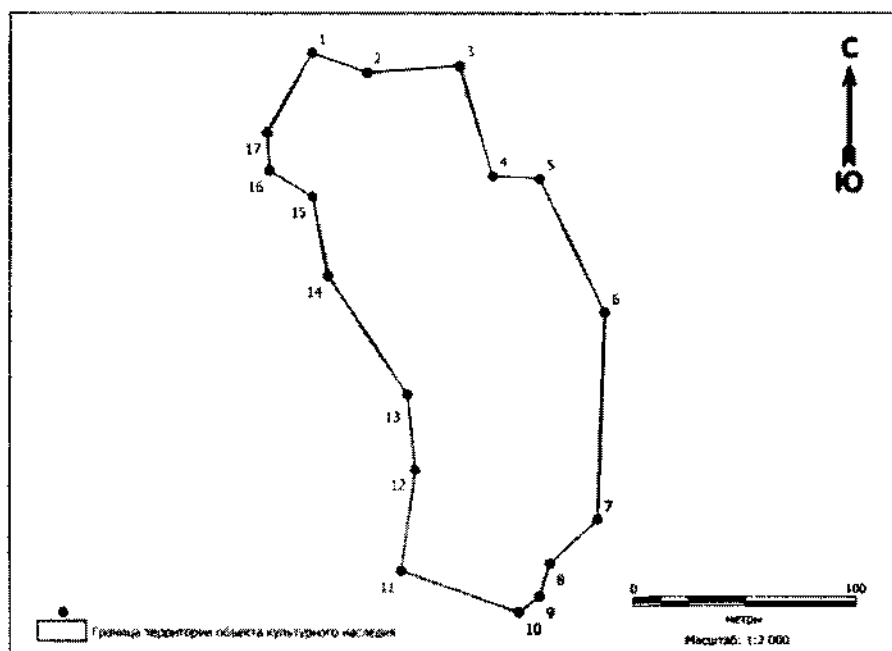
№ точки	Координаты, м	
	Широта (X)	Долгота (Y)
1	1003622,409	2732073,325
2	1003629,645	2732081,482
3	1003626,619	2732097,666
4	1003648,855	2732125,954
5	1003611,620	2732164,636
6	1003527,282	2732167,005
7	1003518,364	2732111,769
8	1003558,991	2732101,744
1	1003622,409	2732073,325

Общий периметр границ территории выявленного объекта культурного наследия: 368,70 м.

Площадь территории выявленного объекта культурного наследия: 7974,39 кв. м.



14. Графическое описание местоположения границ территории выявленного объекта культурного наследия «Кедровая 19, поселение»:



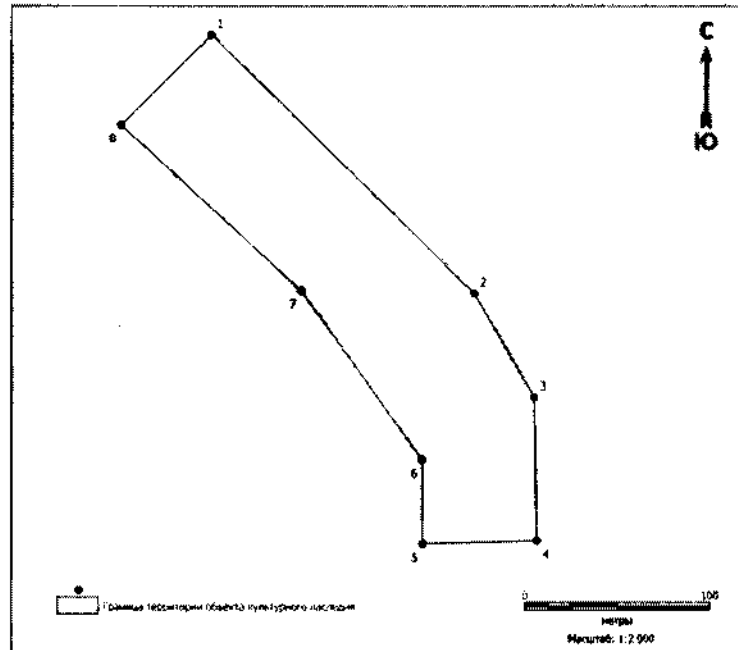
Координаты характерных точек границ территории выявленного объекта культурного наследия «Кедровая 19, поселение» в местной системе координат (МСК 86, зона 2)

№ точки	Координаты, м	
	Широта (X)	Долгота (Y)
1	1003878,921	2732005,206
2	1003870,309	2732029,846
3	1003873,300	2732071,351
4	1003824,183	2732086,300
5	1003822,966	2732107,229
6	1003763,257	2732136,539
7	1003670,917	2732133,429
8	1003651,181	2732112,019
9	1003636,468	2732107,354
10	1003629,292	2732098,144
11	1003647,892	2732045,372
12	1003692,907	2732051,636
13	1003726,656	2732048,027
14	1003779,524	2732012,502
15	1003815,049	2732005,325
16	1003826,531	2731986,187
17	1003843,482	2731985,110
1	1003878,921	2732005,206

Общий периметр границ территории выявленного объекта культурного наследия: 670,48 м.

Площадь территории выявленного объекта культурного наследия: 21851,41 кв. м.

15. Графическое описание местоположения границ территории выявленного объекта культурного наследия «Кедровая 20, ловчие ямы»:



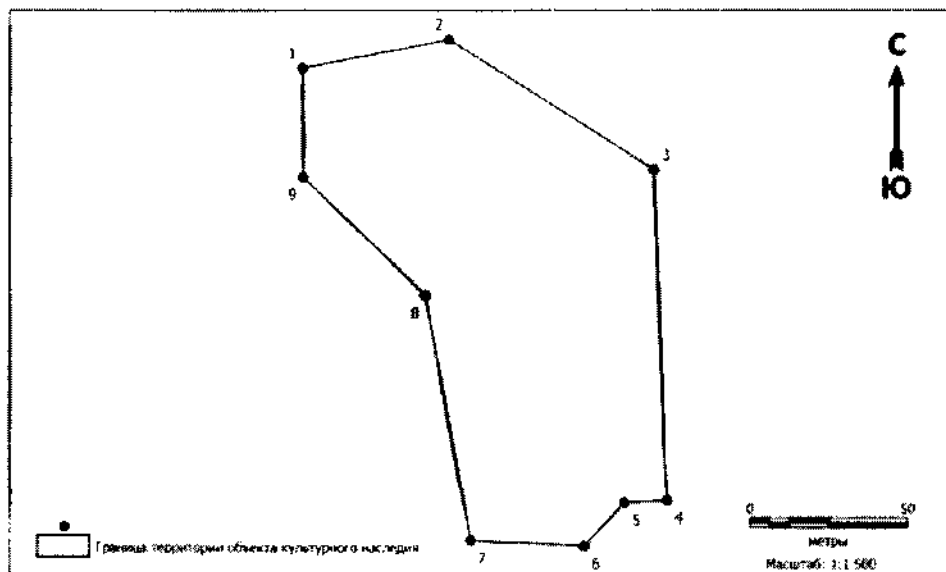
Координаты характерных точек границ территории выявленного объекта культурного наследия «Кедровая 20, ловчие ямы» в местной системе координат (МСК 86, зона 2)

№ точки	Координаты, м	
	Широта (X)	Долгота (Y)
1	1 003 700,82	2 731 200,75
2	1 003 562,35	2 731 342,53
3	1 003 506,53	2 731 374,72
4	1 003 429,59	2 731 376,10
5	1 003 428,05	2 731 314,35
6	1 003 472,92	2 731 314,24
7	1 003 563,74	2 731 249,25
8	1 003 652,38	2 731 152,13
1	1 003 700,82	2 731 200,75

Общий периметр границ территории выявленного объекта культурного наследия: 757,99 м.

Площадь территории выявленного объекта культурного наследия: 21021,40 кв. м.

16. Графическое описание местоположения границ территории выявленного объекта культурного наследия «Городище Микишкин Бор 1»:



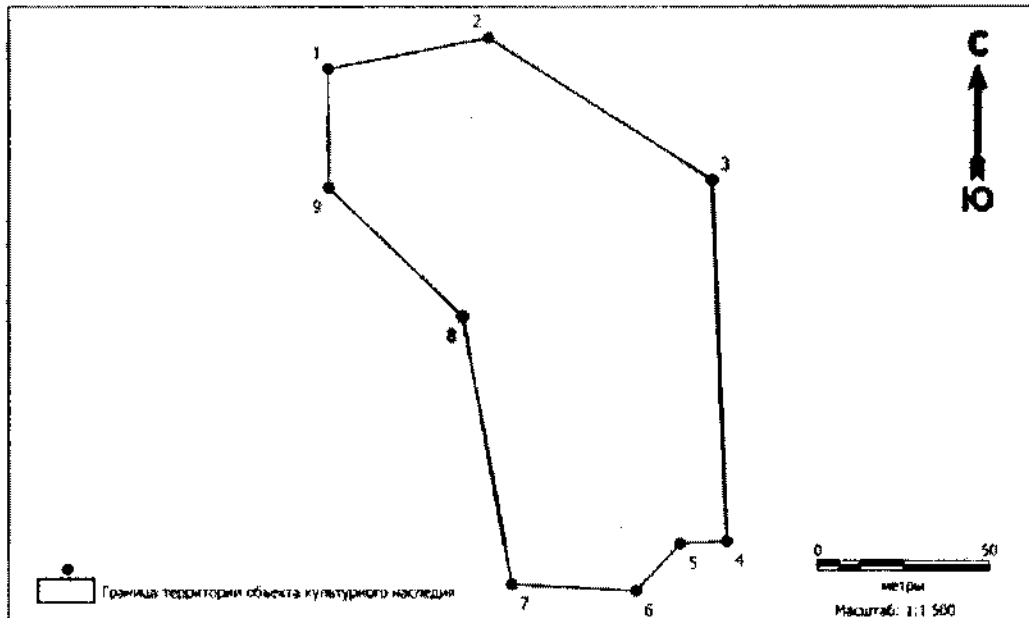
Координаты характерных точек границ территории выявленного объекта культурного наследия «Городище Микишкин Бор 1» в местной системе координат (МСК 86, зона 2)

№ точки	Координаты, м	
	Широта (X)	Долгота (Y)
1	998799,2777	2729760,967
2	998808,1761	2729807,323
3	998767,2972	2729871,987
4	998663,3264	2729876,134
5	998662,6536	2729862,677
6	998648,9553	2729849,921
7	998650,8580	2729814,032
8	998727,9294	2729799,810
9	998765,0888	2729761,121
1	998799,2777	2729760,967

Общий периметр границ территории выявленного объекта культурного наследия: 462,00 м.

Площадь территории выявленного объекта культурного наследия: 11743,67 кв. м.

17. Графическое описание местоположения границ территории выявленного объекта культурного наследия «Группа впадин Микишкин Бор 1»:



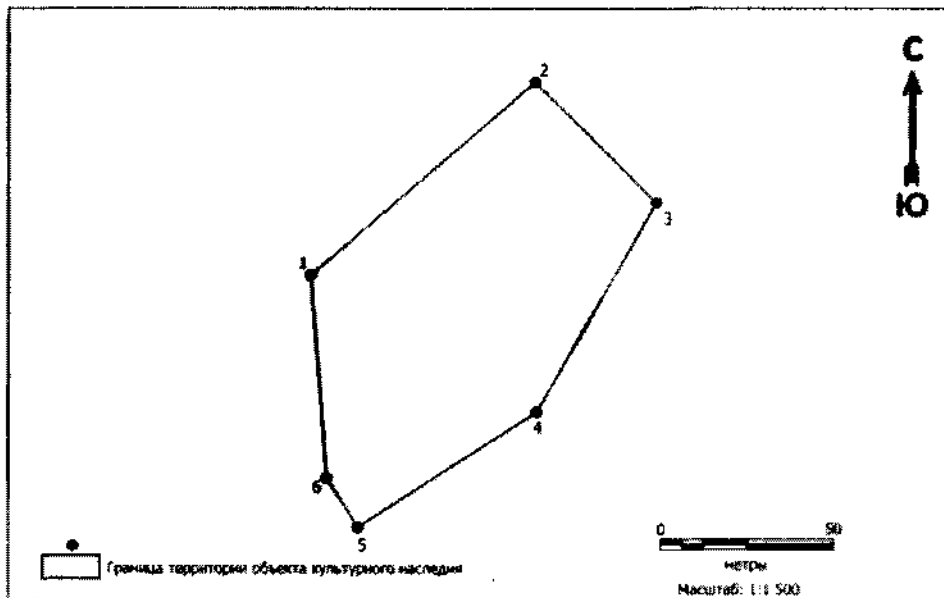
Координаты характерных точек границ территории выявленного объекта культурного наследия «Группа впадин Микишкин Бор 1» в местной системе координат (МСК 86, зона 2)

№ точки	Координаты, м	
	Широта (X)	Долгота (Y)
1	998799,2777	2729760,967
2	998808,1761	2729807,323
3	998767,2972	2729871,987
4	998663,3264	2729876,134
5	998662,6536	2729862,677
6	998648,9553	2729849,921
7	998650,8580	2729814,032
8	998727,9294	2729799,810
9	998765,0888	2729761,121
1	998799,2777	2729760,967

Общий периметр границ территории выявленного объекта культурного наследия: 462,00 м.

Площадь территории выявленного объекта культурного наследия: 11743,67 кв. м.

18. Графическое описание местоположения границ территории выявленного объекта культурного наследия «Поселение Микишкин Бор 3»:



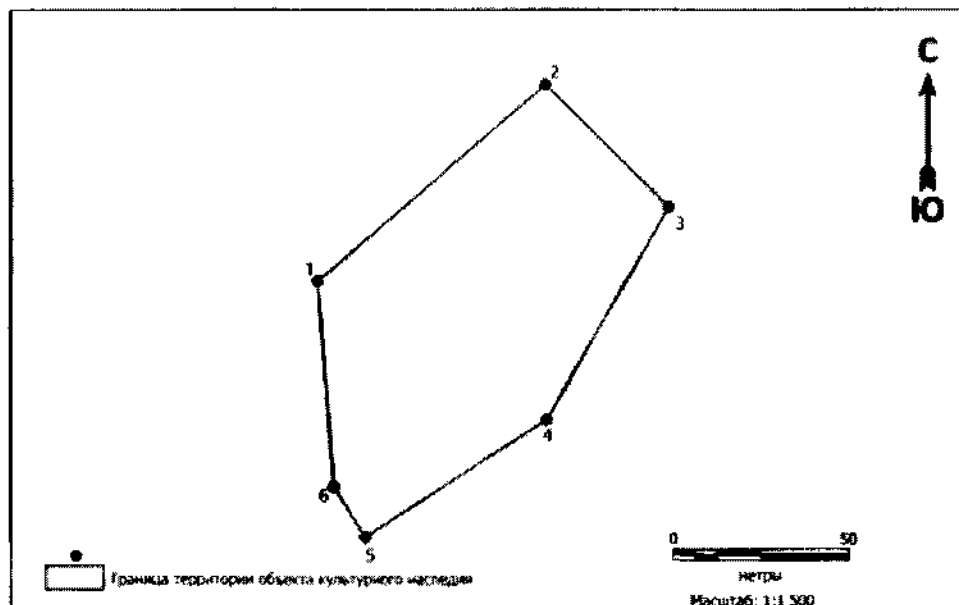
Координаты характерных точек границ территории выявленного объекта культурного наследия «Поселение Микишкин Бор 3» в местной системе координат (МСК 86, зона 2)

№ точки	Координаты, м	
	Широта (X)	Долгота (Y)
1	998748,4235	2730205,076
2	998803,4985	2730269,402
3	998769,2418	2730304,249
4	998709,2074	2730269,929
5	998676,3869	2730218,548
6	998690,4239	2730209,658
1	998748,4235	2730205,076

Общий периметр границ территории выявленного объекта культурного наследия: 338,46 м.

Площадь территории выявленного объекта культурного наследия: 6978,43 кв. м.

19. Графическое описание местоположения границ территории выявленного объекта культурного наследия «Поселение Микишкин Бор 4»:



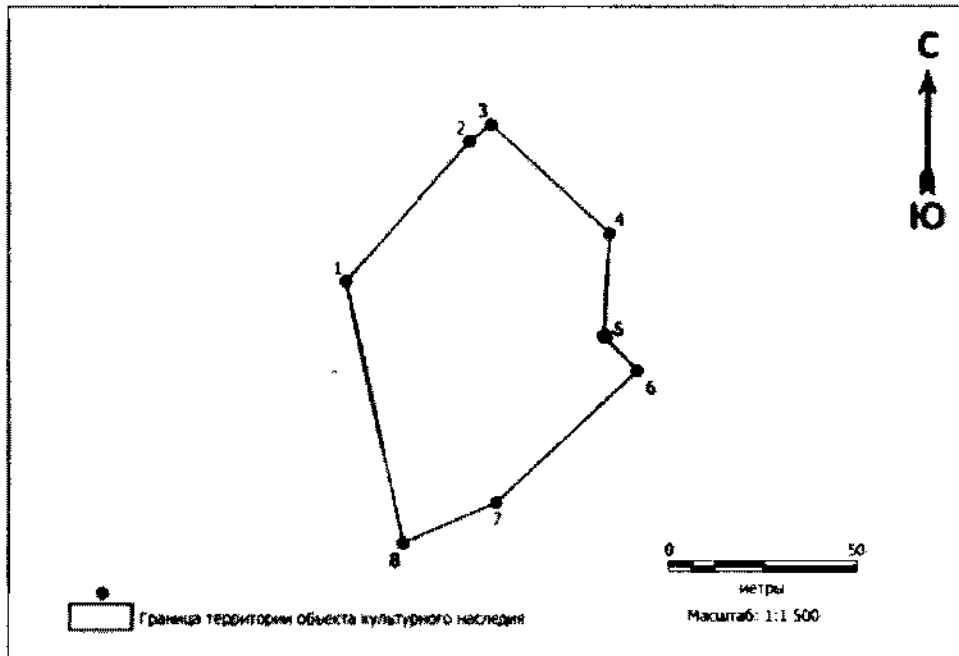
Координаты характерных точек границ территории выявленного объекта культурного наследия «Поселение Микишкин Бор 4» в местной системе координат (МСК 86, зона 2)

№ точки	Координаты, м	
	Широта (X)	Долгота (Y)
1	998748,4235	2730205,076
2	998803,4985	2730269,402
3	998769,2418	2730304,249
4	998709,2074	2730269,929
5	998676,3869	2730218,548
6	998690,4239	2730209,658
1	998748,4235	2730205,076

Общий периметр границ территории выявленного объекта культурного наследия: 338,46 м.

Площадь территории выявленного объекта культурного наследия: 6978,43 кв. м.

20. Графическое описание местоположения границ территории выявленного объекта культурного наследия «Поселение Микишкин Бор 5»:



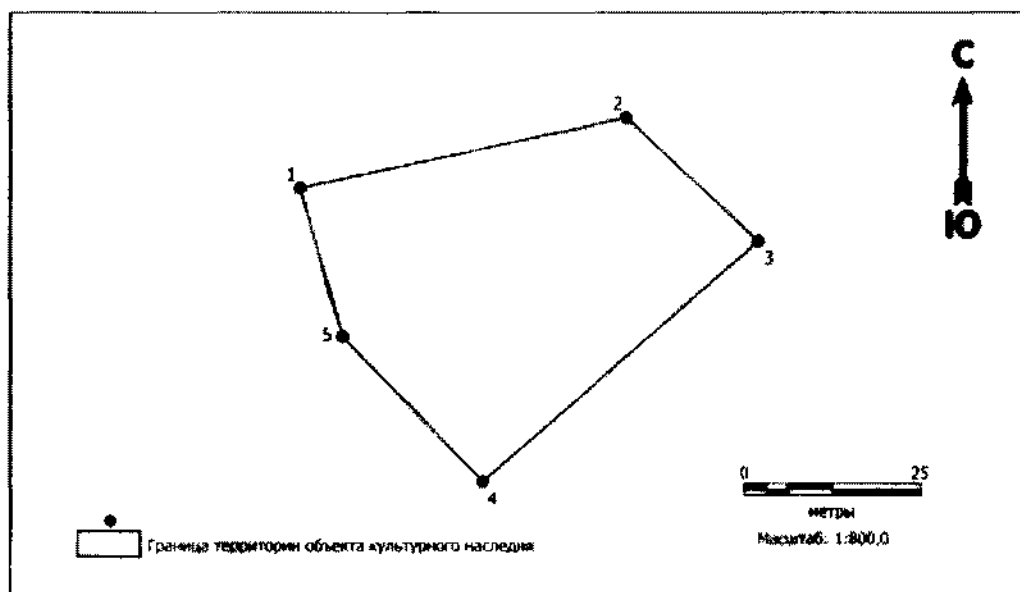
Координаты характерных точек границ территории выявленного объекта культурного наследия «Поселение Микишкин Бор 5» в местной системе координат (МСК 86, зона 2)

№ точки	Координаты, м	
	Широта (X)	Долгота (Y)
1	998669,714	2734912,989
2	998706,458	2734945,571
3	998710,967	2734951,357
4	998682,376	2734982,774
5	998655,090	2734981,230
6	998646,083	2734990,126
7	998611,411	2734952,719
8	998600,830	2734928,141
1	998669,715	2734912,989

Общий периметр границ территории выявленного объекта культурного наследия: 287,21 м.

Площадь территории выявленного объекта культурного наследия: 5119,87 кв. м.

21. Графическое описание местоположения границ территории выявленного объекта культурного наследия «Поселение Селиярово 1 (Селиярово, пункт 1)»:



Координаты характерных точек границ территории выявленного объекта культурного наследия «Поселение Селиярово 1 (Селиярово, пункт 1)» в местной системе координат (МСК 86, зона 2)

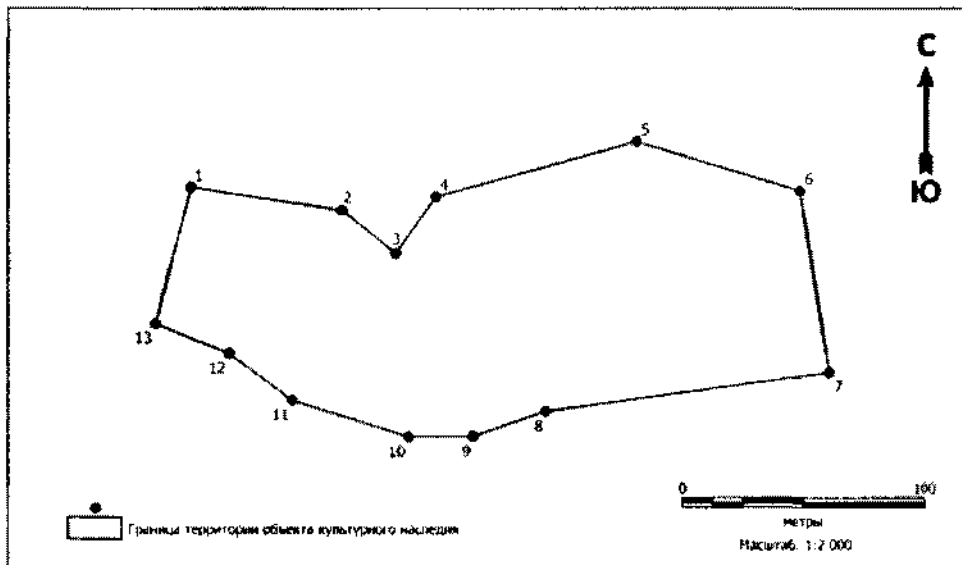
№ точки	Координаты, м	
	Широта (X)	Долгота (Y)
1	995006,989	2728040,692
2	995016,896	2728086,707
3	994999,577	2728105,421
4	994965,817	2728066,451
5	994986,220	2728046,636
1	995006,989	2728040,692

Общий периметр границ территории выявленного объекта культурного наследия: 174,17 м.

Площадь территории выявленного объекта культурного наследия: 1873,36 кв. м.



22. Графическое описание местоположения границ территории выявленного объекта культурного наследия «Поселение Селиярово 2 (Селиярово, пункт 2)»:



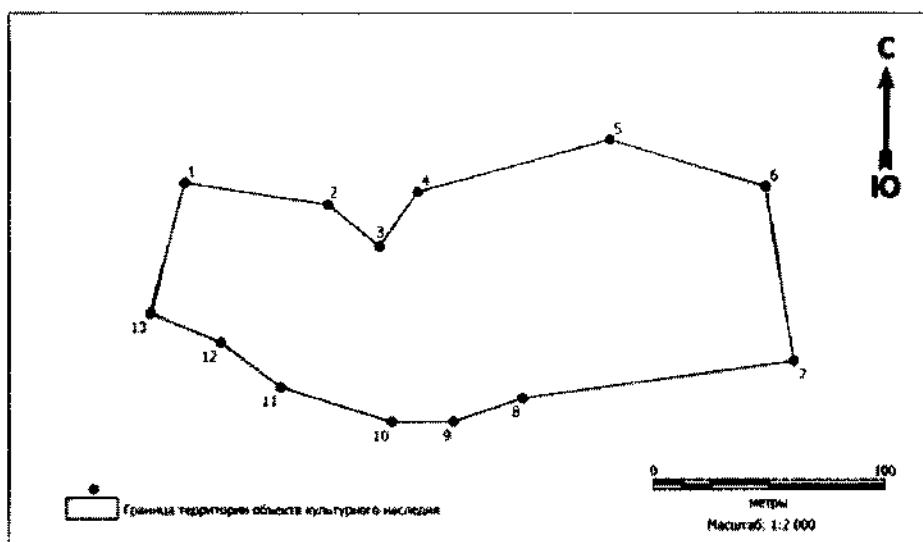
Координаты характерных точек границ территории выявленного объекта культурного наследия «Поселение Селиярово 2 (Селиярово, пункт 2)» в местной системе координат (МСК 86, зона 2)

№ точки	Координаты, м	
	Широта (X)	Долгота (Y)
1	994984,494	2728252,410
2	994974,968	2728314,248
3	994957,363	2728336,373
4	994980,482	2728352,871
5	995003,139	2728435,551
6	994983,002	2728502,726
7	994908,277	2728514,839
8	994892,203	2728397,996
9	994882,062	2728368,223
10	994881,866	2728341,502
11	994896,863	2728293,752
12	994916,204	2728267,866
13	994928,630	2728237,717
1	994984,494	2728252,410

Общий периметр границ территории выявленного объекта культурного наследия: 699,65 м.

Площадь территории выявленного объекта культурного наследия: 23258,08 кв. м.

23. Графическое описание местоположения границ территории выявленного объекта культурного наследия «Поселение Селиярово 4 (Селиярово, пункт 4)»:



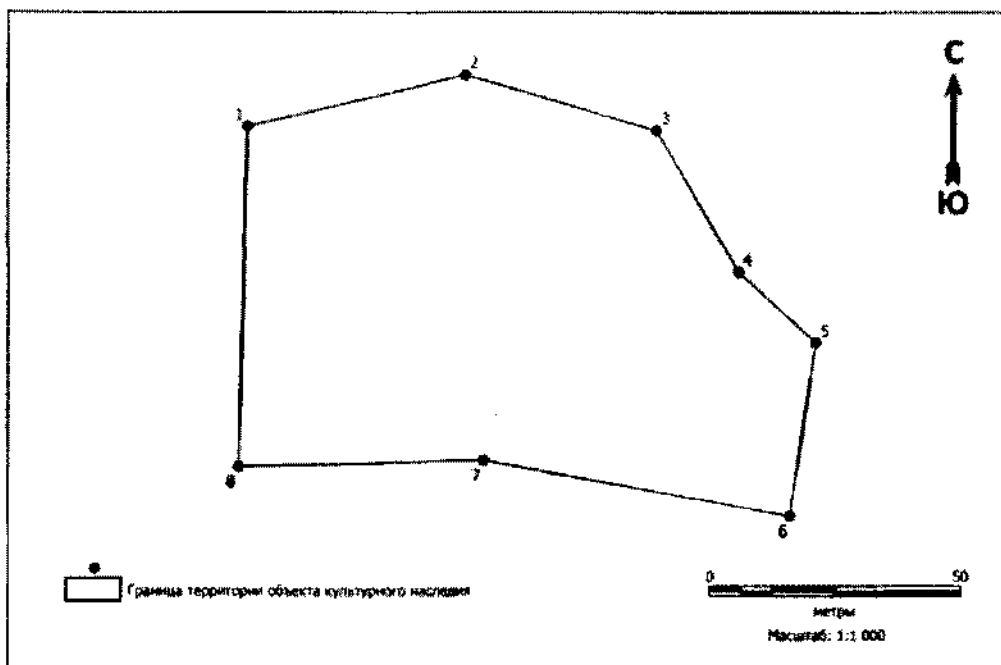
Координаты характерных точек границ территории выявленного объекта культурного наследия «Поселение Селиярово 4 (Селиярово, пункт 4)» в местной системе координат (МСК 86, зона 2)

№ точки	Координаты, м	
	Широта (X)	Долгота (Y)
1	994984,494	2728252,410
2	994974,968	2728314,248
3	994957,363	2728336,373
4	994980,482	2728352,871
5	995003,139	2728435,551
6	994983,002	2728502,726
7	994908,277	2728514,839
8	994892,203	2728397,996
9	994882,062	2728368,223
10	994881,866	2728341,502
11	994896,863	2728293,752
12	994916,204	2728267,866
13	994928,630	2728237,717
1	994984,494	2728252,410

Общий периметр границ территории выявленного объекта культурного наследия: 699,65 м.

Площадь территории выявленного объекта культурного наследия:  
23258,08 кв. м.

24. Графическое описание местоположения границ территории выявленного объекта культурного наследия «Поселение Селиярово 5 (Селиярово, пункт 5)»:



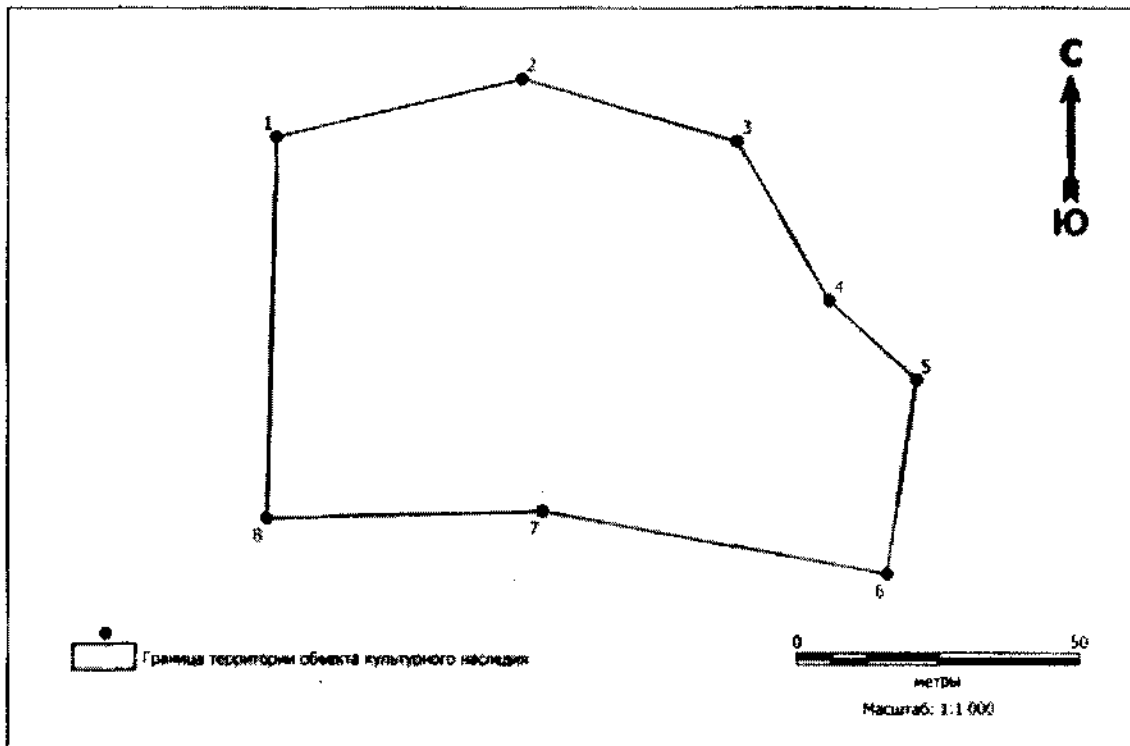
Координаты характерных точек границ территории выявленного объекта культурного наследия «Поселение Селиярово 5 (Селиярово, пункт 5)» в местной системе координат (МСК 86, зона 2)

№ точки	Координаты, м	
	Широта (X)	Долгота (Y)
1	994971,893	2728551,350
2	994982,025	2728594,567
3	994971,071	2728632,511
4	994943,180	2728648,732
5	994929,257	2728664,057
6	994895,046	2728658,947
7	994905,994	2728598,158
8	994904,870	2728549,604
1	994971,893	2728551,350

Общий периметр границ территории выявленного объекта культурного наследия: 348,82 м.

Площадь территории выявленного объекта культурного наследия:  
7421,68 кв. м.

25. Графическое описание местоположения границ территории выявленного объекта культурного наследия «Поселение Селярово 6 (Селярово, пункт 6)»:



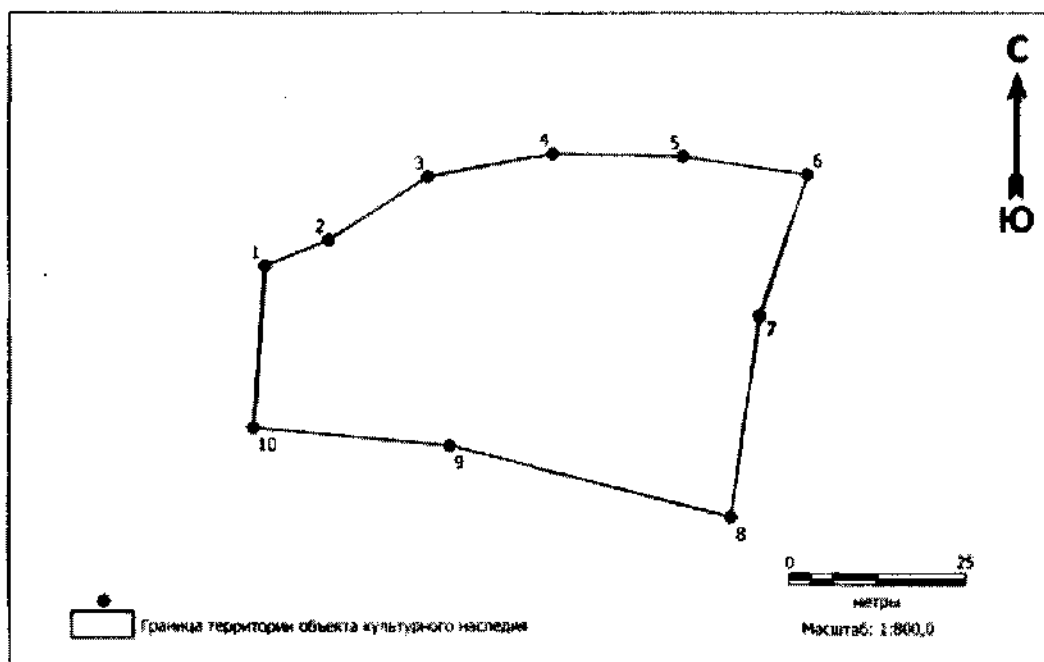
Координаты характерных точек границ территории выявленного объекта культурного наследия «Поселение Селярово 6 (Селярово, пункт 6)» в местной системе координат (МСК 86, зона 2)

№ точки	Координаты, м	
	Широта (X)	Долгота (Y)
1	994971,893	2728551,350
2	994982,025	2728594,567
3	994971,071	2728632,511
4	994943,180	2728648,732
5	994929,257	2728664,057
6	994895,046	2728658,947
7	994905,994	2728598,158
8	994904,870	2728549,604
1	994971,893	2728551,350

Общий периметр границ территории выявленного объекта культурного наследия: 348,82 м.

Площадь территории выявленного объекта культурного наследия: 7421,68 кв. м.

26. Графическое описание местоположения границ территории выявленного объекта культурного наследия «Городище Селярово 7 (Селярово, пункт 7)»:



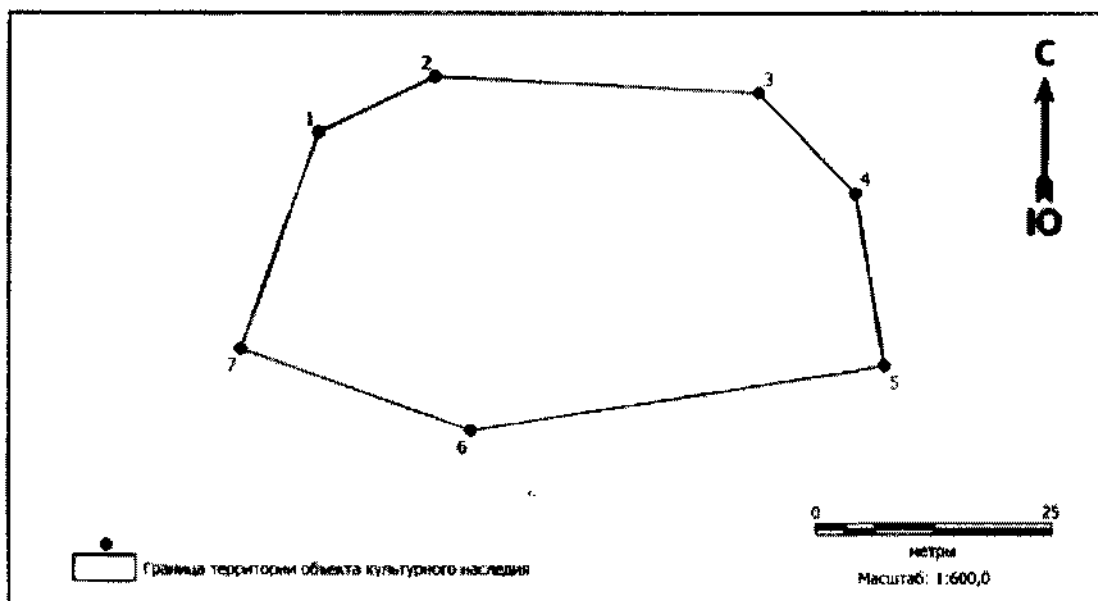
Координаты характерных точек границ территории выявленного объекта культурного наследия «Городище Селярово 7 (Селярово, пункт 7)» в местной системе координат (МСК 86, зона 2)

№ точки	Координаты, м	
	Широта (X)	Долгота (Y)
1	994915,256	2728692,511
2	994918,867	2728701,503
3	994927,701	2728715,491
4	994930,953	2728733,097
5	994930,600	2728751,480
6	994927,984	2728769,086
7	994908,252	2728762,289
8	994879,905	2728758,239
9	994890,014	2728718,602
10	994892,544	2728690,910
1	994915,256	2728692,511

Общий периметр границ территории выявленного объекта культурного наследия: 221,31 м.

Площадь территории выявленного объекта культурного наследия: 2821,67 кв. м.

27. Графическое описание местоположения границ территории выявленного объекта культурного наследия «Городище Селиярово 8 (Селиярово, пункт 8)»:



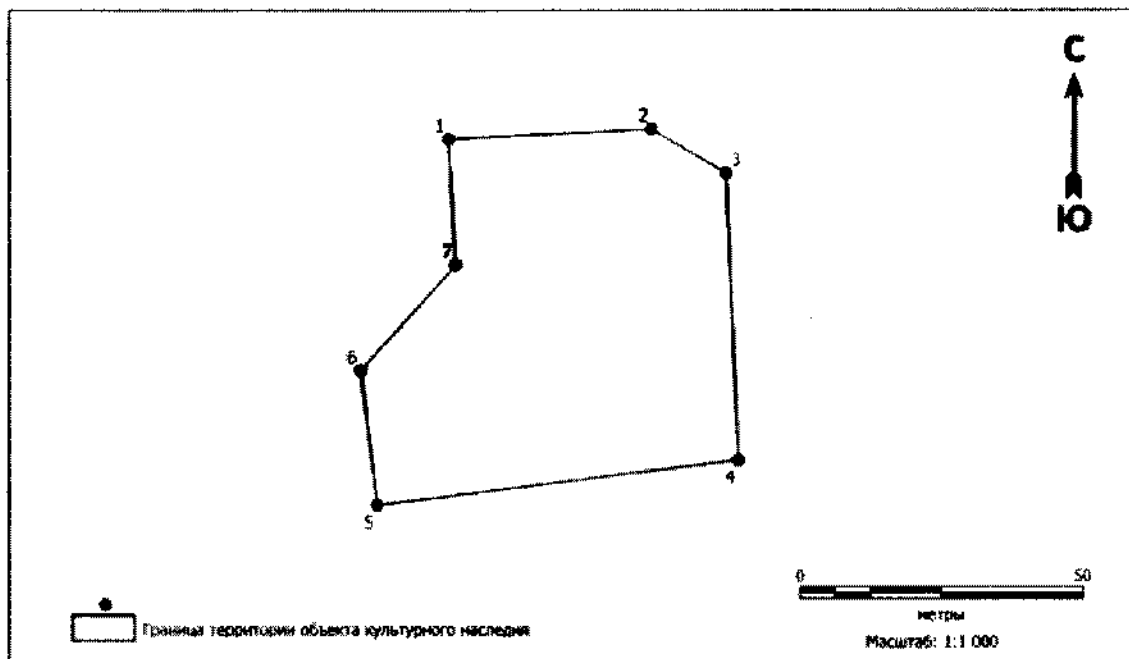
Координаты характерных точек границ территории выявленного объекта культурного наследия «Городище Селиярово 8 (Селиярово, пункт 8)» в местной системе координат (МСК 86, зона 2)

№ точки	Координаты, м	
	Широта (X)	Долгота (Y)
1	994900,875	2728773,666
2	994906,719	2728785,937
3	994905,024	2728820,181
4	994894,389	2728830,407
5	994876,274	2728833,504
6	994869,496	2728789,736
7	994878,082	2728765,451
1	994900,875	2728773,666

Общий периметр границ территории выявленного объекта культурного наследия: 175,28 м.

Площадь территории выявленного объекта культурного наследия: 1936,10 кв. м.

28. Графическое описание местоположения границ территории выявленного объекта культурного наследия «Поселение Селярово 13 (Пункт I)»:



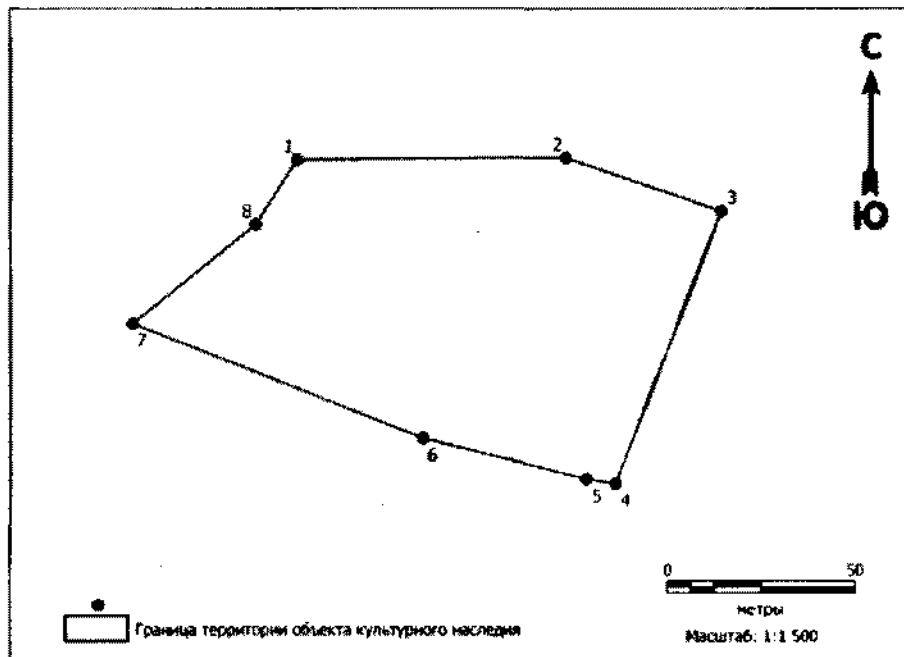
Координаты характерных точек границ территории выявленного объекта культурного наследия «Поселение Селярово 13 (Пункт I)» в местной системе координат (МСК 86, зона 2)

№ точки	Координаты, м	
	Широта (X)	Долгота (Y)
1	995057,778	2731980,462
2	995059,611	2732016,278
3	995051,942	2732029,452
4	995001,469	2732031,593
5	994993,561	2731967,910
6	995017,278	2731964,999
7	995035,732	2731981,719
1	995057,778	2731980,462

Общий периметр границ территории выявленного объекта культурного наследия: 236,68 м.

Площадь территории выявленного объекта культурного наследия: 3421,07 кв. м.

29. Графическое описание местоположения границ территории выявленного объекта культурного наследия «Сосновая речка 4, группа впадин»:



Координаты характерных точек границ территории выявленного объекта культурного наследия «Сосновая речка 4, группа впадин» в местной системе координат (МСК 86, зона 2)

№ точки	Координаты, м	
	Широта (X)	Долгота (Y)
1	1 002 637,84	2 718 210,43
2	1 002 638,43	2 718 281,47
3	1 002 624,31	2 718 322,66
4	1 002 552,49	2 718 294,58
5	1 002 553,70	2 718 286,95
6	1 002 564,49	2 718 243,66
7	1 002 594,72	2 718 166,98
8	1 002 620,76	2 718 199,49
1	1 002 637,84	2 718 210,43

Общий периметр границ территории выявленного объекта культурного наследия: 386,9 м.

Площадь территории выявленного объекта культурного наследия: 8592,94 кв. м.

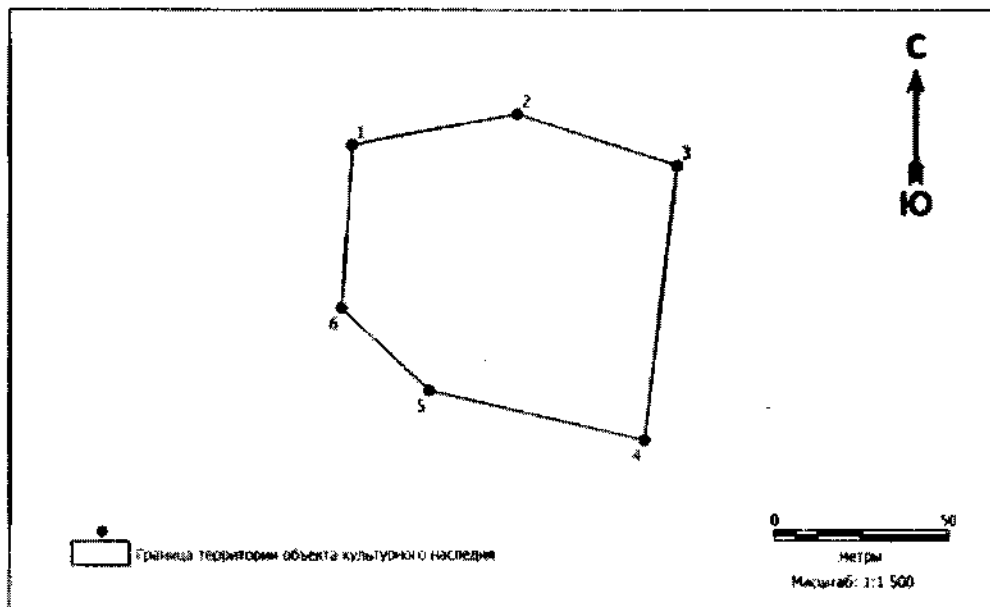




Общий периметр границ территории выявленного объекта культурного наследия: 1459,02 м.

Площадь территории выявленного объекта культурного наследия: 39390,23 кв. м.

31. Графическое описание местоположения границ территории выявленного объекта культурного наследия «Черный Бор 1, городище»:



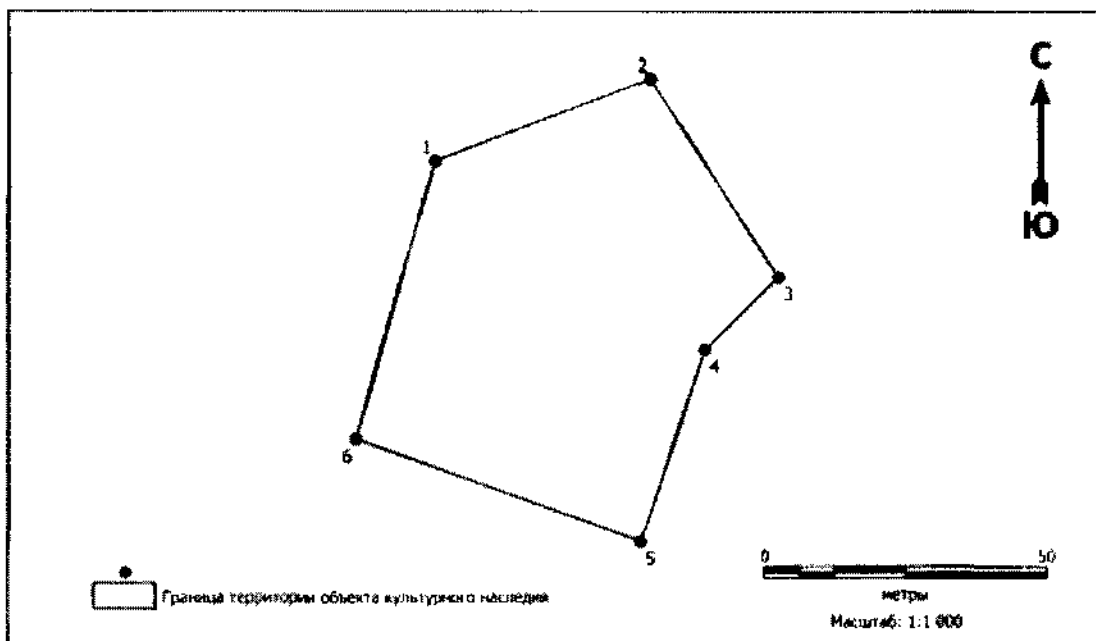
Координаты характерных точек границ территории выявленного объекта культурного наследия «Черный Бор 1, городище» в местной системе координат (МСК 86, зона 2)

№ точки	Координаты, м	
	Широта (X)	Долгота (Y)
1	994309,7895	2713054,000
2	994318,3967	2713101,049
3	994303,8357	2713146,544
4	994225,7239	2713137,289
5	994239,9288	2713075,899
6	994263,5119	2713050,929
1	994309,7895	2713054,000

Общий периметр границ территории выявленного объекта культурного наследия: 318,0 м.

Площадь территории выявленного объекта культурного наследия: 6783,0 кв. м.

32. Графическое описание местоположения границ территории выявленного объекта культурного наследия «Черный Бор 2, городище»:



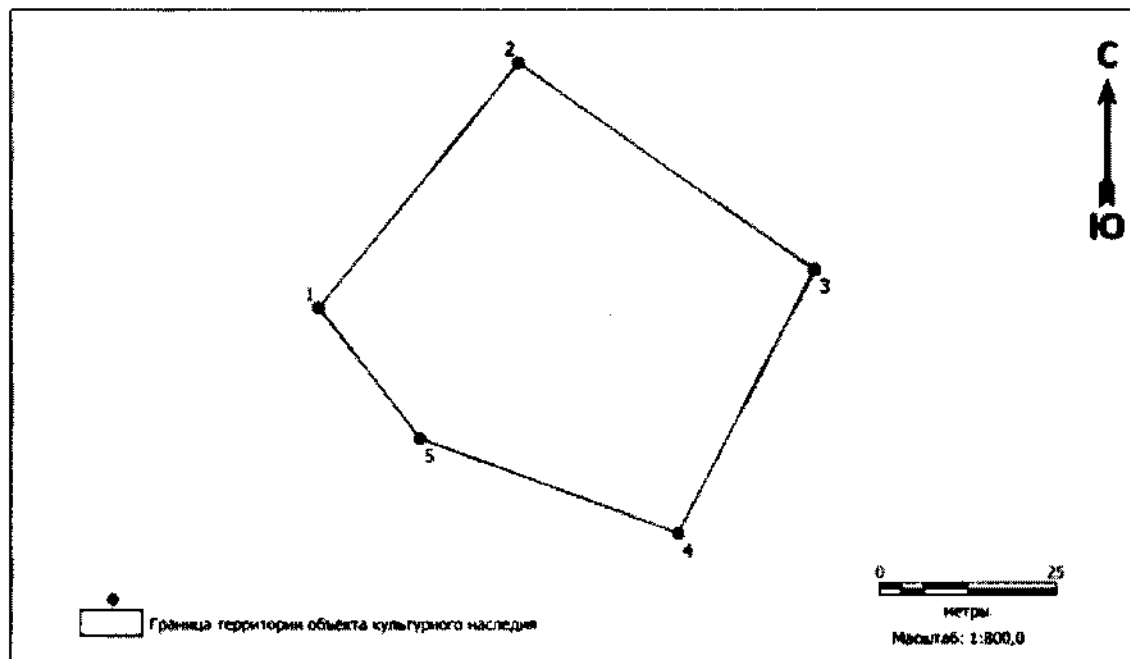
Координаты характерных точек границ территории выявленного объекта культурного наследия «Черный Бор 2, городище» в местной системе координат (МСК 86, зона 2)

№ точки	Координаты, м	
	Широта (X)	Долгота (Y)
1	994222,1311	2713241,018
2	994236,4675	2713279,030
3	994201,5686	2713301,641
4	994188,9526	2713288,615
5	994155,4464	2713277,392
6	994173,3874	2713227,091
1	994222,1311	2713241,018

Общий периметр границ территории выявленного объекта культурного наследия: 240,0 м.

Площадь территории выявленного объекта культурного наследия: 3676,11 кв. м.

33. Графическое описание местоположения границ территории выявленного объекта культурного наследия «Черный Бор 3, поселение»:



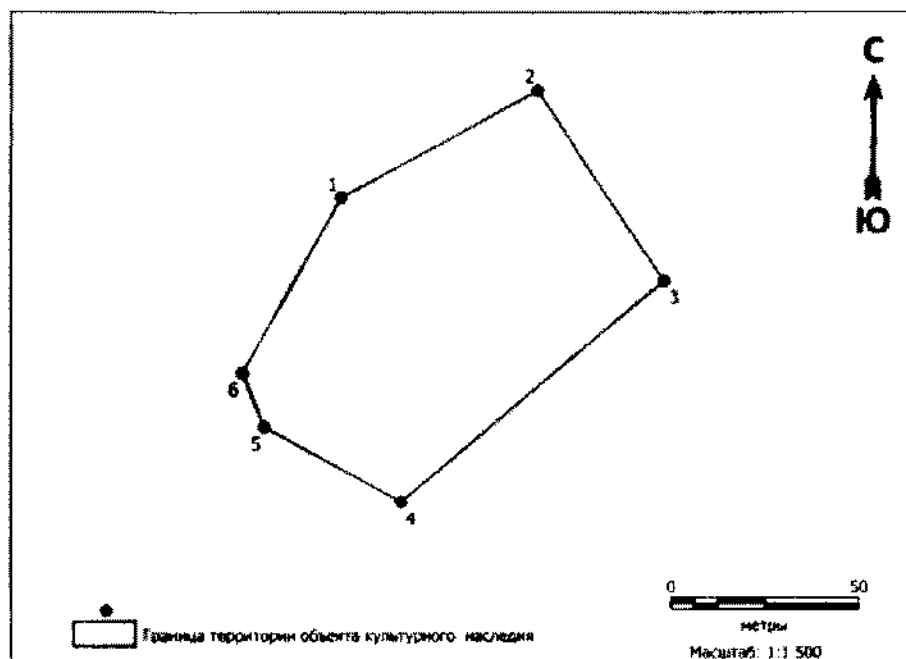
Координаты характерных точек границ территории выявленного объекта культурного наследия «Черный Бор 3, поселение» в местной системе координат (МСК 86, зона 2)

№ точки	Координаты, м	
	Широта (X)	Долгота (Y)
1	994112,2943	2713762,335
2	994146,4315	2713790,457
3	994117,6107	2713832,289
4	994080,5646	2713813,043
5	994093,8266	2713776,606
1	994112,2943	2713762,335

Общий периметр границ территории выявленного объекта культурного наследия: 198,9 м.

Площадь территории выявленного объекта культурного наследия: 2605,68 кв. м.

34. Графическое описание местоположения границ территории выявленного объекта культурного наследия «Черный Бор 4, городище»:



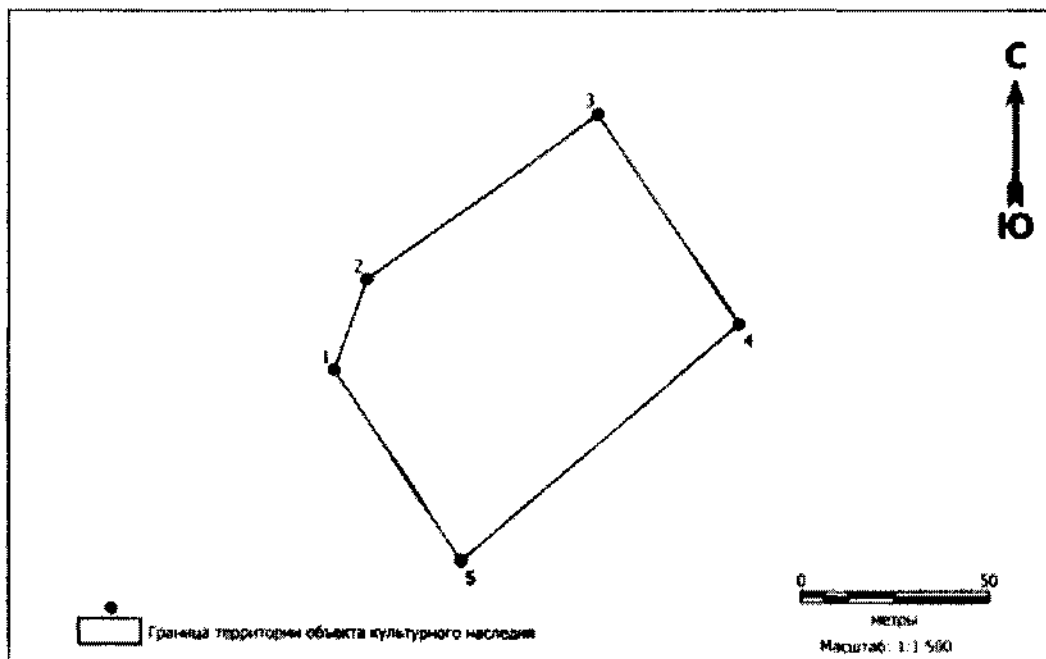
Координаты характерных точек границ территории выявленного объекта культурного наследия «Черный Бор 4, городище» в местной системе координат (МСК 86, зона 2)

№ точки	Координаты, м	
	Широта (X)	Долгота (Y)
1	994089,6591	2714111,746
2	994117,7040	2714163,619
3	994067,5416	2714197,134
4	994009,4140	2714127,539
5	994029,0600	2714091,317
6	994043,1601	2714085,530
1	994089,6591	2714111,746

Общий периметр границ территории выявленного объекта культурного наследия: 319,8 м.

Площадь территории выявленного объекта культурного наследия: 6639,86 кв. м.

35. Графическое описание местоположения границ территории выявленного объекта культурного наследия «Черный Бор 5, городище»:



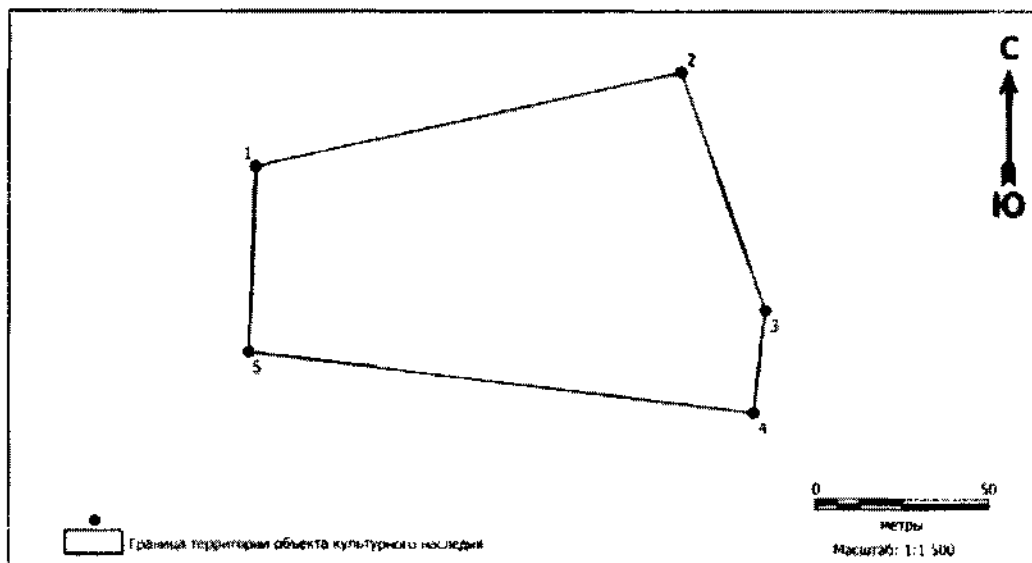
Координаты характерных точек границ территории выявленного объекта культурного наследия «Черный Бор 5, городище» в местной системе координат (МСК 86, зона 2)

№ точки	Координаты, м	
	Широта (X)	Долгота (Y)
1	994117,7040	2714163,619
2	994141,5078	2714172,163
3	994185,1137	2714233,341
4	994129,5592	2714270,595
5	994067,5416	2714197,134
1	994117,7040	2714163,619

Общий периметр границ территории выявленного объекта культурного наследия: 323,78 м.

Площадь территории выявленного объекта культурного наследия: 6615,9 кв. м.

36. Графическое описание местоположения границ территории выявленного объекта культурного наследия «Черный Бор 6, городище»:



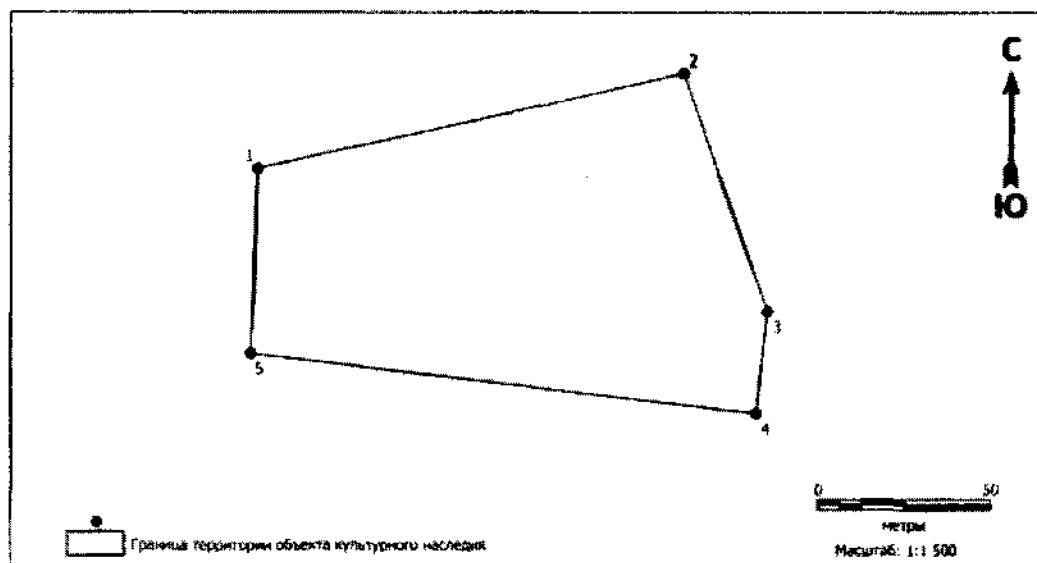
Координаты характерных точек границ территории выявленного объекта культурного наследия «Черный Бор 6, городище» в местной системе координат (МСК 86, зона 2)

№ точки	Координаты, м	
	Широта (X)	Долгота (Y)
1	994273,9966	2714575,570
2	994300,8575	2714698,025
3	994232,8163	2714722,121
4	994203,4865	2714718,763
5	994220,9047	2714573,600
1	994273,9966	2714575,570

Общий периметр границ территории выявленного объекта культурного наследия: 426,40 м.

Площадь территории выявленного объекта культурного наследия: 10578,53 кв. м.

37. Графическое описание местоположения границ территории выявленного объекта культурного наследия «Черный Бор 7, городище»:



Координаты характерных точек границ территории выявленного объекта культурного наследия «Черный Бор 7, городище» в местной системе координат (МСК 86, зона 2)

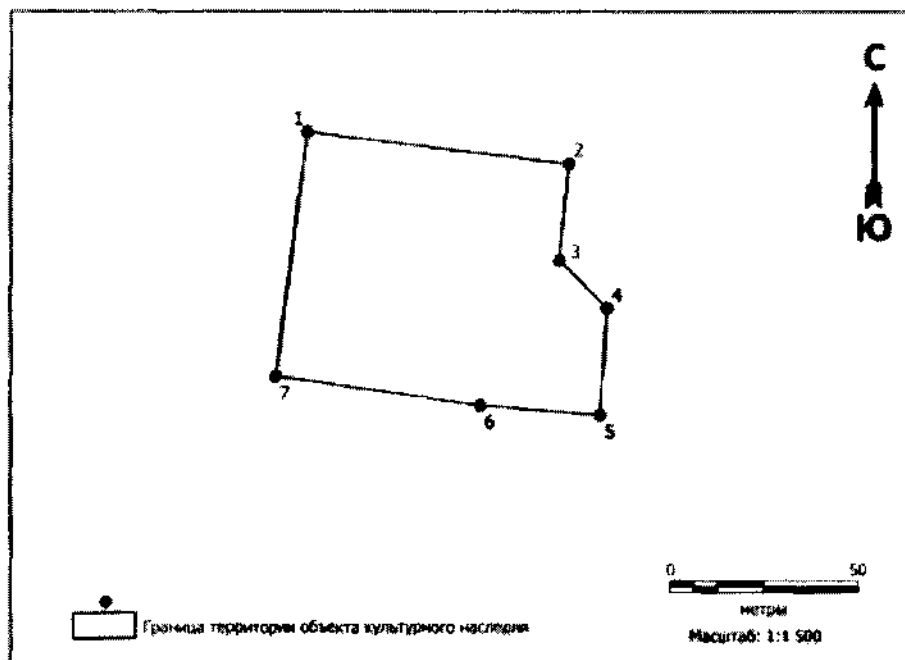
№ точки	Координаты, м	
	Широта (X)	Долгота (Y)
1	994273,9966	2714575,570
2	994300,8575	2714698,025
3	994232,8163	2714722,121
4	994203,4865	2714718,763
5	994220,9047	2714573,600
1	994273,9966	2714575,570

Общий периметр границ территории выявленного объекта культурного наследия: 426,40 м.

Площадь территории выявленного объекта культурного наследия: 10578,53 кв. м.



38. Графическое описание местоположения границ территории выявленного объекта культурного наследия «Черный Бор 8, поселение»:



Координаты характерных точек границ территории выявленного объекта культурного наследия «Черный Бор 8, поселение» в местной системе координат (МСК 86, зона 2)

№ точки	Координаты, м	
	Широта (X)	Долгота (Y)
1	994263,7021	2714757,908
2	994255,3611	2714827,109
3	994229,9545	2714824,506
4	994217,2634	2714837,238
5	994189,4655	2714835,279
6	994191,9792	2714803,588
7	994199,6347	2714749,584
1	994263,7021	2714757,908

Общий периметр границ территории выявленного объекта культурного наследия: 292,0 м.

Площадь территории выявленного объекта культурного наследия: 5086,67 кв. м.