



Аппарат Губернатора, Правительства
Ханты-Мансийского автономного округа – Югры
Управление государственной регистрации
нормативных правовых актов
Внесен в государственный реестр нормативных
правовых актов исполнительных органов
Ханты-Мансийского автономного округа – Югры
За № 7403 от «28» 02 2024 г.

**ДЕПАРТАМЕНТ
ПРОСТРАНСТВЕННОГО РАЗВИТИЯ И АРХИТЕКТУРЫ
ХАНТЫ-МАНСИЙСКОГО АВТОНОМНОГО ОКРУГА – ЮГРЫ**

ПРИКАЗ

О внесении изменений в приказ Департамента строительства Ханты-Мансийского автономного округа – Югры от 7 июля 2021 года №14-нп «Об утверждении документации по планировке территории и внесении изменений в приказ Департамента строительства Ханты-Мансийского автономного округа – Югры от 24 января 2019 года № 2-нп «Об утверждении документации по планировке территории и внесении изменений в некоторые приказы Департамента строительства Ханты-Мансийского автономного округа – Югры»

**г. Ханты-Мансийск
от 21 февраля 2024 года**

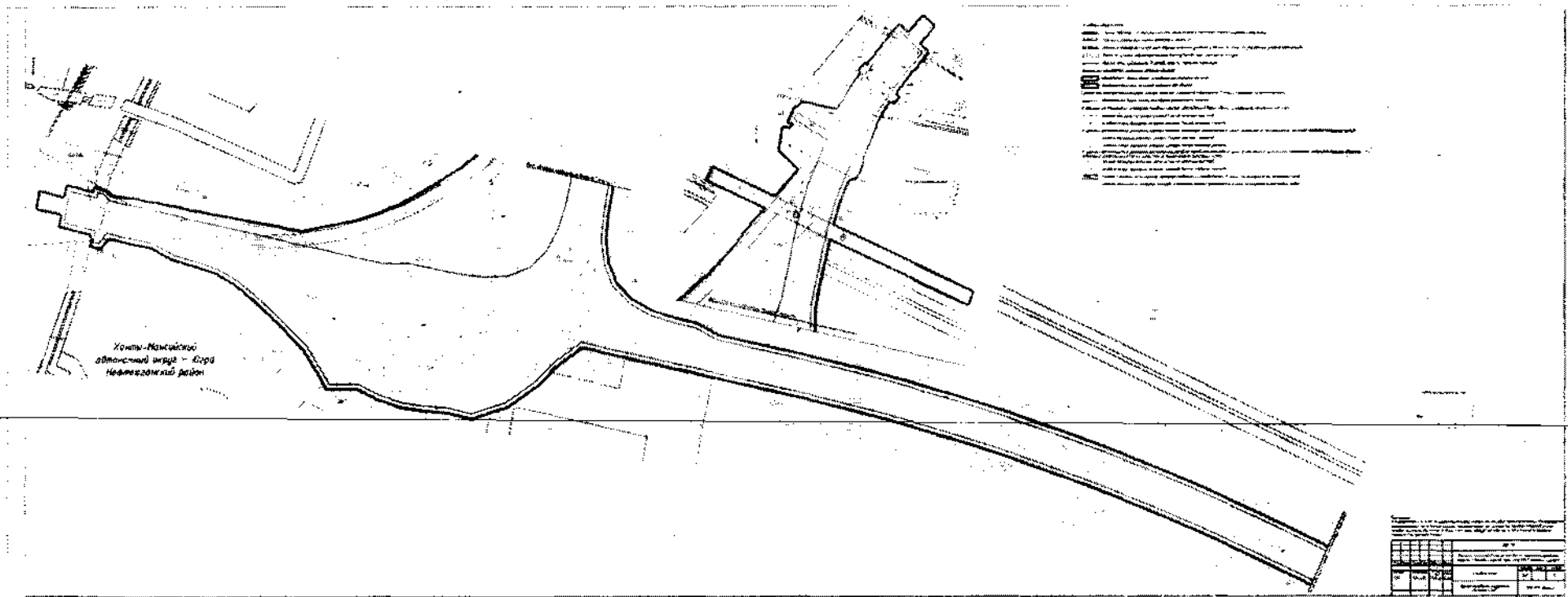
№7-нп

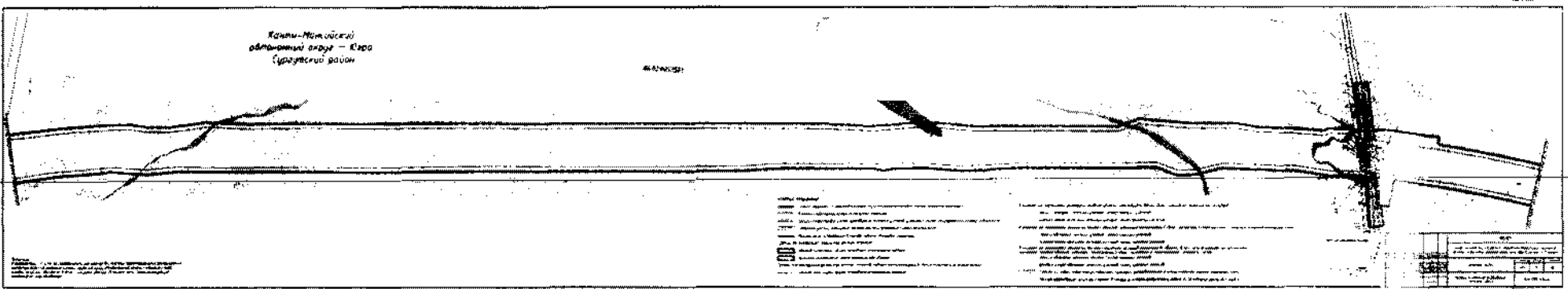
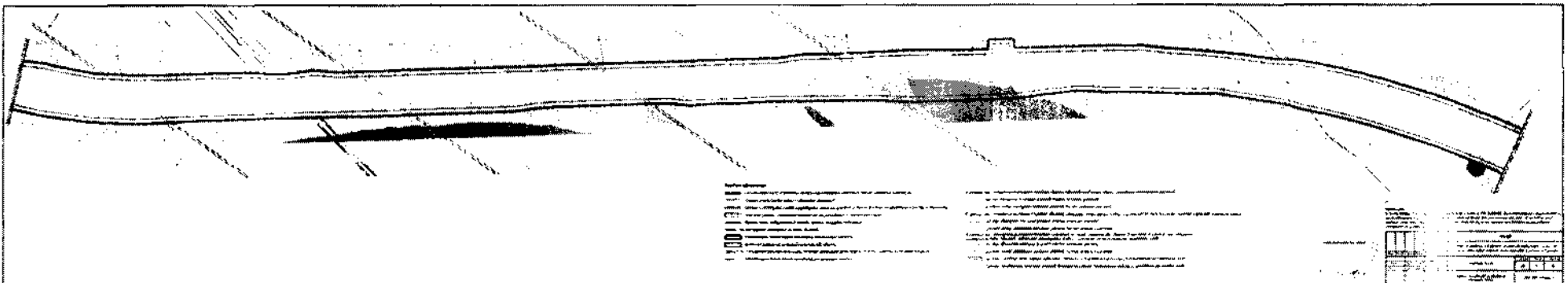

На основании статьи 45 Градостроительного кодекса Российской Федерации, Закона Ханты-Мансийского автономного округа – Югры от 18 апреля 2007 года № 39-оз «О градостроительной деятельности на территории Ханты-Мансийского автономного округа – Югры», постановления Губернатора Ханты-Мансийского автономного округа – Югры от 17 июня 2022 года №70 «О Департаменте пространственного развития и архитектуры Ханты-Мансийского автономного округа – Югры»
п р и к а з ы в а ю:

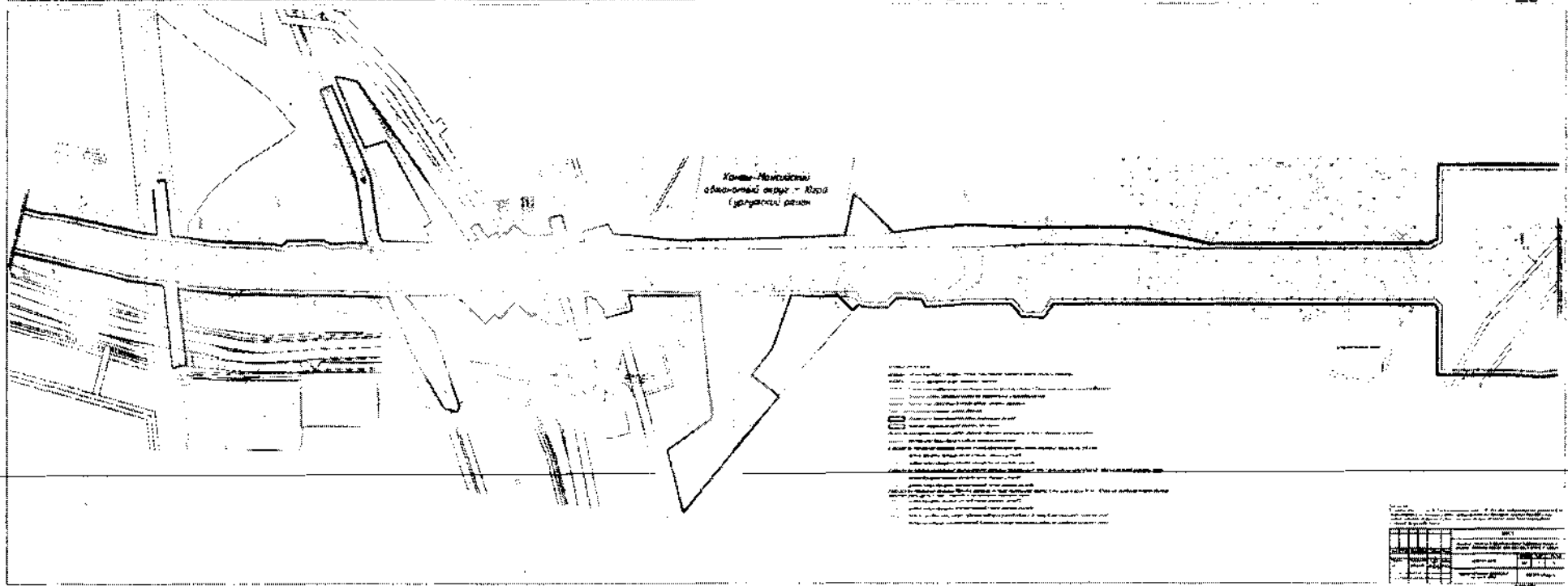

Внести в приказ Департамента строительства Ханты-Мансийского автономного округа – Югры от 7 июля 2021 года № 14-нп «Об утверждении документации по планировке территории и внесении изменений в приказ Департамента строительства Ханты-Мансийского автономного округа – Югры от 24 января 2019 года № 2-нп «Об утверждении документации по планировке территории и внесении изменений в некоторые приказы Департамента строительства Ханты-Мансийского автономного округа – Югры» изменения, изложив приложения 3-4 в следующей редакции:

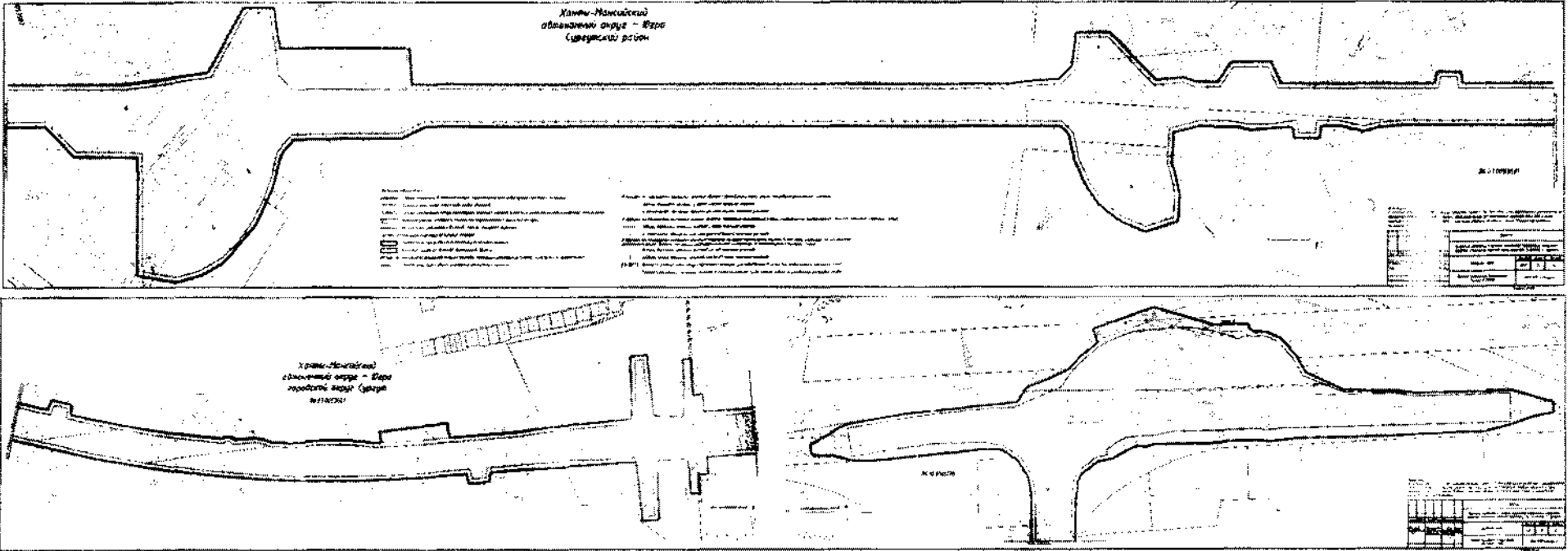
«Приложение 3
к приказу Департамента строительства
Ханты-Мансийского
автономного округа – Югры
от 7 июля 2021 года № 14-нп

Проект межевания территории для размещения объекта регионального значения Ханты-Мансийского автономного округа – Югры «Мостовой переход через реку Обь в районе г. Сургут». Графическая часть









Приложение 4
к приказу Департамента строительства
Ханты-Мансийского
автономного округа – Югры
от 7 июля 2021 года № 14-нп

**Проект межевания территории для размещения объекта
регионального значения Ханты-Мансийского автономного
округа – Югры «Мостовой переход через реку Обь в районе
г. Сургут». Текстовая часть**

Объект регионального значения Ханты-Мансийского автономного округа – Югры «Мостовой переход через реку Обь в районе г. Сургут» (далее – Объект) расположен в кадастровых кварталах 86:10:0000000, 86:03:0053503, 86:10:0101178, 86:10:0101179, 86:08:0030701, 86:03:0053601, 86:10:0101000, 86:03:0053501, 86:08:0020801, 86:08:0000000, 86:03:0053502 согласно кадастровому делению Ханты-Мансийского автономного округа – Югры.

Перечень и сведения об образуемых земельных участках и частях земельных участков, расположенных в границах зоны планируемого размещения линейного объекта (автомобильной дороги общего пользования регионального значения)

Таблица 1

№ п/п	№ участка на чертеже	Кадастровый номер образуемого / существующего земельного участка	Кадастровый номер единого землепользования	Местоположение образуемого земельного участка / Адрес существующего земельного участка	Правообладатель земельного участка	Вид права	Обременение	Лицо, в пользу которого установлен обременение	Категория земель существующего земельного участка	Планируемая категория земель образуемого земельного участка	Вид разрешенного использования существующего земельного участка*	Планируемый вид разрешенного использования образуемого земельного участка	Площадь исходного земельного участка, кв. м	Площадь земельного участка после исправления реестровой ошибки, кв. м	Площадь образуемого земельного участка, кв. м	Способ образования земельного участка / иные виды работ
1	2	3	4	5	6	7	8	9	10	11	12	13	14	15	16	17
1	1	86:03:0000 000:93193: 3У1	-	Ханты-Мансийский автономный округ – Югра, Сургутский район	-	-	Аренда (в том числе, субаренда)	Публичное акционерное общество «Нефтяная компания «Роснефть»	Земли промышленности, энергетики, транспорта, связи, радиовещания, телевидения, информатики, земли для обеспечения космической деятельности, земли обороны, безопасности и земли иного специального назначения	Земли промышленности, энергетики, транспорта, связи, радиовещания, телевидения, информатики, земли для обеспечения космической деятельности, земли обороны, безопасности и земли иного специального назначения	Под строительство объекта: «Трубопровода Юганского региона строительства 2011-2014г.г.»	Автомобильный транспорт	2677	-	12	Образование земельного участка путем раздела (или иным установленным в соответствии с законодательством Российской Федерации и способом)
2	2	86:03:0000 000:93193: 3У2	-	Ханты-Мансийский автономный округ – Югра, Сургутский район	-	-	Аренда (в том числе, субаренда)	Публичное акционерное общество «Нефтяная компания «Роснефть»	Земли промышленности, энергетики, транспорта, связи, радиовещания, телевидения, информатики, земли для обеспечения космической деятельности, земли обороны, безопасности и земли иного специального назначения	Земли промышленности, энергетики, транспорта, связи, радиовещания, телевидения, информатики, земли для обеспечения космической деятельности, земли обороны, безопасности и земли иного специального назначения	Под строительство объекта: «Трубопровода Юганского региона строительства 2011-2014г.г.»	Автомобильный транспорт	2677	-	12	Образование земельного участка путем раздела (или иным установленным в соответствии с законодательством Российской Федерации и способом)

									безопасности и земли иного специального назначения	безопасности и земли иного специального назначения				законодательством Российской Федерации (способом)		
3	3	86:03:0000 000:93193: ЗУ3	-	Ханты-Мансийский автономный округ – Югра, Сургутский район	-	-	Аренда (в том числе, субаренда)	Публичное акционерное общество «Нефтяная компания «Роснефть»	Земли промышленности, энергетики, транспорта, связи, радиовещания, телевидения, информатики, земли для обеспечения космической деятельности, земли обороны, безопасности и земли иного специального назначения	Земли промышленности, энергетики, транспорта, связи, радиовещания, телевидения, информатики, земли для обеспечения космической деятельности, земли обороны, безопасности и земли иного специального назначения	Под строительство объекта: «Трубопровода Юганского региона строительства 2011-2014г.г.»	Автомобильный транспорт	26777	-	12	Образование земельного участка путем раздела (или иным установленным в соответствии с законодательством Российской Федерации (способом)
4	4	86:03:0000 000:93193: ЗУ4	-	Ханты-Мансийский автономный округ – Югра, Сургутский район	-	-	Аренда (в том числе, субаренда)	Публичное акционерное общество «Нефтяная компания «Роснефть»	Земли промышленности, энергетики, транспорта, связи, радиовещания, телевидения, информатики, земли для обеспечения космической деятельности, земли обороны, безопасности и земли иного специального назначения	Земли промышленности, энергетики, транспорта, связи, радиовещания, телевидения, информатики, земли для обеспечения космической деятельности, земли обороны, безопасности и земли иного специального назначения	Под строительство объекта: «Трубопровода Юганского региона строительства 2011-2014г.г.»	Автомобильный транспорт	26777	-	12	Образование земельного участка путем раздела (или иным установленным в соответствии с законодательством Российской Федерации (способом)
5	5	86:03:0000 000:93193: ЗУ5	-	Ханты-Мансийский автономный округ – Югра, Сургутский район	-	-	Аренда (в том числе, субаренда)	Публичное акционерное общество «Нефтяная компания «Роснефть»	Земли промышленности, энергетики, транспорта, связи, радиовещания, телевидения, информатики, земли	Земли промышленности, энергетики, транспорта, связи, радиовещания, телевидения, информатики, земли	Под строительство объекта: «Трубопровода Юганского региона строительства	Автомобильный транспорт	26777	-	764	Образование земельного участка путем раздела (или иным

								»	для обеспечения космической деятельности, земли обороны, безопасности и земли иного специального назначения	для обеспечения космической деятельности, земли обороны, безопасности и земли иного специального назначения	2011-2014г.г.»				установленным в соответствии с законодательством Российской Федерации способом)	
6	6	86:03:0000 000:93193: 3У6	-	Ханты-Мансийский автономный округ – Югра, Сургутский район	-	-	Аренда (в том числе, субаренда)	Публичное акционерное общество «Нефтяная компания «Роснефть»	Земли промышленности, энергетики, транспорта, связи, радиовещания, телевидения, информатики, земли для обеспечения космической деятельности, земли обороны, безопасности и земли иного специального назначения	Земли промышленности, энергетики, транспорта, связи, радиовещания, телевидения, информатики, земли для обеспечения космической деятельности, земли обороны, безопасности и земли иного специального назначения	Под строительство объекта: «Трубопровода Юганского региона строительства 2011-2014г.г.»	Автомобильный транспорт	26777	-	12	Образованное земельное участка путем раздела (или иным установленным в соответствии с законодательством Российской Федерации способом)
7	7	86:03:0053 501:61:3У1	86:03:0053 501:56:3У1	Ханты-Мансийский автономный округ – Югра, Сургутский район, Восточно-Сургутское месторождение нефти и газа	-	-	Аренда	Публичное акционерное общество «Нефтяная компания «Роснефть»	Земли промышленности, энергетики, транспорта, связи, радиовещания, телевидения, информатики, земли для обеспечения космической деятельности, земли обороны, безопасности и земли иного специального назначения	Земли промышленности, энергетики, транспорта, связи, радиовещания, телевидения, информатики, земли для обеспечения космической деятельности, земли обороны, безопасности и земли иного специального назначения	Объекты и сооружения на Восточно-Сургутском месторождении нефти и газа	Автомобильный транспорт	8448	-	8	Образованное земельное участка путем раздела (или иным установленным в соответствии с законодательством Российской Федерации способом)
8	8	86:03:0053 502:718:3У1	-	Ханты-Мансийский автономный	-	-	Аренда (в том числе,	Публичное акционерное	Земли промышленности, энергетики,	Земли промышленности, энергетики,	Под строительство объекта:	Автомобильный транспорт	7643	-	113	Образованное земельное

				округ – Югра, Сургутский район			субаренда)	общество «Нефтяная компания «Роснефть»	транспорта, связи, радиовещания, телевидения, информатики, земли для обеспечения космической деятельности, земли обороны, безопасности и земли иного специального назначения	транспорта, связи, радиовещания, телевидения, информатики, земли для обеспечения космической деятельности, земли обороны, безопасности и земли иного специального назначения	«Обустройство кустов 301, 302, 303, 304, 305, 306, 307 Восточно- Сургутского месторождения »	г			о участка путем раздела (или иным установле нным в соответств ии с законодат ельством Российско й Федераци и способом)	
9	9	86:10:0000 000:21260: ЗУ1	-	Ханты- Мансийский автономный округ – Югра, город Сургут, лесной квартал 15	Муниципальное образование городской округ Сургут/ Муниципальное бюджетное учреждение «Управление лесопаркового хозяйства и экологической безопасности»	Собственность/ Постоянное (бессрочное) пользование	-	-	Земли населенных пунктов	Земли населенных пунктов	Под городские леса. Код 5.0.	Земельные участки (территории) общего пользования	2269 536	-	40 62 4	Образование земельного участка путем раздела (или иным установле нным в соответств ии с законодат ельством Российско й Федераци и способом)
10	11	86:03:0000 000:93193: ЗУ7	-	Ханты- Мансийский автономный округ – Югра, Сургутский район	-	-	Аренда (в том числе, субаренда)	Публичное акционерное общество «Нефтяная компания «Роснефть»	Земли промышленности, энергетики, транспорта, связи, радиовещания, телевидения, информатики, земли для обеспечения	Земли промышленности, энергетики, транспорта, связи, радиовещания, телевидения, информатики, земли для обеспечения	Под строительство объекта: «Трубопровода Юганского региона строительства 2011-2014г.г.»	Автомобильный транспорт	2677 7	-	12	Образование земельного участка путем раздела (или иным установле

									космической деятельности, земли обороны, безопасности и земли иного специального назначения	космической деятельности, земли обороны, безопасности и земли иного специального назначения				ным в соответствии с законодательством Российской Федерации способом)	
11	12	86:03:0000 000:93193: 3У8	-	Ханты-Мансийский автономный округ – Югра, Сургутский район	-	-	Аренда (в том числе, субаренда)	Публичное акционерное общество «Нефтяная компания «Роснефть»	Земли промышленности, энергетики, транспорта, связи, радиовещания, телевидения, информатики, земли для обеспечения космической деятельности, земли обороны, безопасности и земли иного специального назначения	Земли промышленности, энергетики, транспорта, связи, радиовещания, телевидения, информатики, земли для обеспечения космической деятельности, земли обороны, безопасности и земли иного специального назначения	Под строительство объекта: «Трубопровода Юганского региона строительства 2011-2014г.г.»	Автомобильный транспорт	2677 7	74 5	Образование земельного участка путем раздела (или иным установленным в соответствии с законодательством Российской Федерации способом)
12	13	86:03:0053 501:2048:3 У1	86:03:0000 000:7772:3 У1	Ханты-Мансийский автономный округ – Югра, Сургутский район, Восточно-Сургутское месторождение	-	-	-	-	Земли промышленности, энергетики, транспорта, связи, радиовещания, телевидения, информатики, земли для обеспечения космической деятельности, земли обороны, безопасности и земли иного специального назначения	Земли промышленности, энергетики, транспорта, связи, радиовещания, телевидения, информатики, земли для обеспечения космической деятельности, земли обороны, безопасности и земли иного специального назначения	Под объект: «Сейсморазведочные работы МОГТ-3D на Восточно-Сургутском месторождении»	Автомобильный транспорт	7923 22	73 2	Образование земельного участка путем раздела (или иным установленным в соответствии с законодательством Российской Федерации способом)
13	14	86:03:0053 501:2048:3 У2	86:03:0000 000:7772:3 У2	Ханты-Мансийский автономный округ – Югра,	-	-	-	-	Земли промышленности, энергетики, транспорта, связи,	Земли промышленности, энергетики, транспорта, связи,	Под объект: «Сейсморазведочные работы МОГТ-3D на	Автомобильный транспорт	7923 22	56 5	Образование земельного участка

				Сургутский район, Восточно-Сургутское месторождение					радиовещания, телевидения, информатики, земли для обеспечения космической деятельности, земли обороны, безопасности и земли иного специального назначения	радиовещания, телевидения, информатики, земли для обеспечения космической деятельности, земли обороны, безопасности и земли иного специального назначения	Восточно-Сургутском месторождении»				путем раздела (или иным установленным в соответствии с законодательством Российской Федерации способом)
14	15	86:03:0053 501:2048:3 У3	86:03:0000 000:7772:3 У3	Ханты-Мансийский автономный округ – Югра, Сургутский район, Восточно-Сургутское месторождение	-	-	-	-	Земли промышленности, энергетики, транспорта, связи, радиовещания, телевидения, информатики, земли для обеспечения космической деятельности, земли обороны, безопасности и земли иного специального назначения	Земли промышленности, энергетики, транспорта, связи, радиовещания, телевидения, информатики, земли для обеспечения космической деятельности, земли обороны, безопасности и земли иного специального назначения	Под объект: «Сейсморазведочные работы МОГТ-3D на Восточно-Сургутском месторождении»	Автомобильный транспорт	7923 22	68 5	Образование земельного участка путем раздела (или иным установленным в соответствии с законодательством Российской Федерации способом)
15	16	86:03:0053 501:2048:3 У4	86:03:0000 000:7772:3 У4	Ханты-Мансийский автономный округ – Югра, Сургутский район, Восточно-Сургутское месторождение	-	-	-	-	Земли промышленности, энергетики, транспорта, связи, радиовещания, телевидения, информатики, земли для обеспечения космической деятельности, земли обороны, безопасности и земли иного специального назначения	Земли промышленности, энергетики, транспорта, связи, радиовещания, телевидения, информатики, земли для обеспечения космической деятельности, земли обороны, безопасности и земли иного специального назначения	Под объект: «Сейсморазведочные работы МОГТ-3D на Восточно-Сургутском месторождении»	Автомобильный транспорт	7923 22	56 5	Образование земельного участка путем раздела (или иным установленным в соответствии с законодательством Российской Федерации способом)

16	17	86:03:0053 501:2048:3 У5	86:03:0000 000:7772:3 У5	Ханты-Мансийский автономный округ – Югра, Сургутский район, Восточно-Сургутское месторождение	-	-	-	-	Земли промышленности, энергетики, транспорта, связи, радиовещания, телевидения, информатики, земли для обеспечения космической деятельности, земли обороны, безопасности и земли иного специального назначения	Земли промышленности, энергетики, транспорта, связи, радиовещания, телевидения, информатики, земли для обеспечения космической деятельности, земли обороны, безопасности и земли иного специального назначения	Под объект: «Сейсморазведочные работы МОГТ-3Д на Восточно-Сургутском месторождении»	Автомобильный транспорт	7923 22	49 0	Образование земельного участка путем раздела (или иным установленным в соответствии с законодательством Российской Федерации способом)
17	18	86:03:0053 501:2048:3 У6	86:03:0000 000:7772:3 У6	Ханты-Мансийский автономный округ – Югра, Сургутский район, Восточно-Сургутское месторождение	-	-	-	-	Земли промышленности, энергетики, транспорта, связи, радиовещания, телевидения, информатики, земли для обеспечения космической деятельности, земли обороны, безопасности и земли иного специального назначения	Земли промышленности, энергетики, транспорта, связи, радиовещания, телевидения, информатики, земли для обеспечения космической деятельности, земли обороны, безопасности и земли иного специального назначения	Под объект: «Сейсморазведочные работы МОГТ-3Д на Восточно-Сургутском месторождении»	Автомобильный транспорт	7923 22	44 7	Образование земельного участка путем раздела (или иным установленным в соответствии с законодательством Российской Федерации способом)
18	19	86:03:0053 501:2048:3 У7	86:03:0000 000:7772:3 У7	Ханты-Мансийский автономный округ – Югра, Сургутский район, Восточно-Сургутское месторождение	-	-	-	-	Земли промышленности, энергетики, транспорта, связи, радиовещания, телевидения, информатики, земли для обеспечения космической деятельности, земли обороны, безопасности и земли иного специального назначения	Земли промышленности, энергетики, транспорта, связи, радиовещания, телевидения, информатики, земли для обеспечения космической деятельности, земли обороны, безопасности и земли иного специального назначения	Под объект: «Сейсморазведочные работы МОГТ-3Д на Восточно-Сургутском месторождении»	Автомобильный транспорт	7923 22	55 4	Образование земельного участка путем раздела (или иным установленным в соответствии с законодательством Российской Федерации способом)

										назначения					и Федераци и способом)
19	20	86:03:0053 501:2048:3 У8	86:03:0000 000:7772:3 У8	Ханты- Мансийский автономный округ – Югра, Сургутский район, Восточно- Сургутское месторождение	-	-	-	-	Земли промышленности, энергетики, транспорта, связи, радиовещания, телевидения, информатики, земли для обеспечения космической деятельности, земли обороны, безопасности и земли иного специального назначения	Земли промышленности, энергетики, транспорта, связи, радиовещания, телевидения, информатики, земли для обеспечения космической деятельности, земли обороны, безопасности и земли иного специального назначения	Под объект: «Сейсморазвед очные работы МОГТ-3D на Восточно- Сургутском месторождени и»	Автомоб ильный транспор т	7923 22	54 8	Образован ие земельног о участка путем раздела (или иным установле нным в соответств ии с законодат ельством Российско й Федераци и способом)
20	21	86:03:0053 502:210:3У 1	86:03:0053 502:209:3У 1	Ханты- Мансийский автономный округ – Югра, Сургутский район	-	-	-	-	Земли запаса	Земли промышленности, энергетики, транспорта, связи, радиовещания, телевидения, информатики, земли для обеспечения космической деятельности, земли обороны, безопасности и земли иного специального назначения	Под объект: «Разработка карьера песка гидромеханиз рованным способом восточнее урочища Каменный Мыс»	Автомоб ильный транспор т	3261 85	18 19 5	Образован ие земельног о участка путем раздела (или иным установле нным в соответств ии с законодат ельством Российско й Федераци и способом)
21	22	86:03:0053 502:210:3У 2	86:03:0053 502:209:3У 2	Ханты- Мансийский автономный округ – Югра, Сургутский район	-	-	-	-	Земли запаса	Земли промышленности, энергетики, транспорта, связи, радиовещания, телевидения, информатики, земли для обеспечения космической деятельности, земли	Под объект: «Разработка карьера песка гидромеханиз рованным способом восточнее урочища Каменный Мыс»	Автомоб ильный транспор т	3261 85	49 9	Образован ие земельног о участка путем раздела (или иным установле нным в соответств

										обороны, безопасности и земли иного специального назначения					ин с законодательством Российской Федерации и способом)	
22	23	86:03:0053 502:338	-	Ханты-Мансийский автономный округ – Югра, Сургутский район			Аренда (в том числе, субаренда)	Публичное акционерное общество «Нефтяная компания «Роснефть»	Земли промышленности, энергетики, транспорта, связи, радиовещания, телевидения, информатики, земли для обеспечения космической деятельности, земли обороны, безопасности и земли иного специального назначения	Земли промышленности, энергетики, транспорта, связи, радиовещания, телевидения, информатики, земли для обеспечения космической деятельности, земли обороны, безопасности и земли иного специального назначения	Реконструкция электроснабжения Восточно-Сургутского месторождения	Автомобильный транспорт	25	-	25	Изменение вида разрешенного использования земельного участка
23	24	86:03:0053 502:776:3У 1	-	Ханты-Мансийский автономный округ – Югра, Сургутский район, Восточно-Сургутское месторождение нефти			Аренда	Агакишиев Элюр Мирзоевич	Земли сельскохозяйственного назначения	Земли промышленности, энергетики, транспорта, связи, радиовещания, телевидения, информатики, земли для обеспечения космической деятельности, земли обороны, безопасности и земли иного специального назначения	Сельскохозяйственное использование код (1.0) для осуществления крестьянской (фермерской) деятельности	Автомобильный транспорт	7012 59	-	17 53 21	Образование земельного участка путем раздела (или иным установленным в соответствии с законодательством Российской Федерации и способом)
24	25	86:03:0053 502:959:3У 1	-	Ханты-Мансийский автономный округ – Югра, Сургутский район, Юганское лесничество, Локосовское	Российская Федерация	Собственность	Аренда (в том числе, субаренда)	Публичное акционерное общество «Нефтяная компания «Роснефть»	Земли лесного фонда	Земли промышленности, энергетики, транспорта, связи, радиовещания, телевидения, информатики, земли для обеспечения космической	Выполнение работ по геологическому изучению недр, разработка месторождений полезных ископаемых	Автомобильный транспорт	6719 0	-	30 85	Образование лесного участка путем раздела (или иным установленным в соответствии с

				участковое лесничество, пойменное урочище, квартал № 26						деятельности, земли обороны, безопасности и земли иного специального назначения					ни с законодательством Российской Федерации способом)
25	26	86:03:0053 502:959:3У 2	-	Ханты-Мансийский автономный округ – Югра, Сургутский район, Юганское лесничество, Локосовское участковое лесничество, пойменное урочище, квартал № 26	Российская Федерация	Собственность	Аренда (в том числе, субаренда)	Публичное акционерное общество «Нефтяная компания «Роснефть»	Земли лесного фонда	Земли промышленности, энергетики, транспорта, связи, радиовещания, телевидения, информатики, земли для обеспечения космической деятельности, земли обороны, безопасности и земли иного специального назначения	Выполнение работ по геологическому изучению недр, разработка месторождений полезных ископаемых	Автомобильный транспорт	67190	260	Образование лесного участка путем раздела (или иным установленным в соответствии с законодательством Российской Федерации способом)
26	27	86:03:0053 502:959:3У 3	-	Ханты-Мансийский автономный округ – Югра, Сургутский район, Юганское лесничество, Локосовское участковое лесничество, пойменное урочище, квартал № 26	Российская Федерация	Собственность	Аренда (в том числе, субаренда)	Публичное акционерное общество «Нефтяная компания «Роснефть»	Земли лесного фонда	Земли промышленности, энергетики, транспорта, связи, радиовещания, телевидения, информатики, земли для обеспечения космической деятельности, земли обороны, безопасности и земли иного специального назначения	Выполнение работ по геологическому изучению недр, разработка месторождений полезных ископаемых	Автомобильный транспорт	67190	260	Образование лесного участка путем раздела (или иным установленным в соответствии с законодательством Российской Федерации способом)
27	28	86:03:0053 502:959:3У 4	-	Ханты-Мансийский автономный округ – Югра, Сургутский район, Юганское лесничество,	Российская Федерация	Собственность	Аренда (в том числе, субаренда)	Публичное акционерное общество «Нефтяная компания «Роснефть»	Земли лесного фонда	Земли промышленности, энергетики, транспорта, связи, радиовещания, телевидения, информатики, земли для обеспечения	Выполнение работ по геологическому изучению недр, разработка месторождений полезных	Автомобильный транспорт	67190	521	Образование лесного участка путем раздела (или иным установленным в

				Локосовское участковое лесничество, Пойменное урочище, квартал № 26						космической деятельности, земли обороны, безопасности и земли иного специального назначения	ископаемых				соответствии с законодательством Российской Федерации способом)
28	30	86:03:0053 502:777:3У 1	-	Ханты-Мансийский автономный округ – Югра, Сургутский район, Восточно-Сургутское месторождение нефти					Земли сельскохозяйственного назначения	Земли промышленности, энергетики, транспорта, связи, радиовещания, телевидения, информатики, земли для обеспечения космической деятельности, земли обороны, безопасности и земли иного специального назначения	Сельскохозяйственное использование код (1.0) для осуществления крестьянской (фермерской) деятельности	Автомобильный транспорт	1438 97	14 75 4	Образование земельного участка путем раздела (или иным установленным в соответствии с законодательством Российской Федерации способом)
29	31	86:03:0053 502:777:3У 2	-	Ханты-Мансийский автономный округ – Югра, Сургутский район, Восточно-Сургутское месторождение нефти					Земли сельскохозяйственного назначения	Земли промышленности, энергетики, транспорта, связи, радиовещания, телевидения, информатики, земли для обеспечения космической деятельности, земли обороны, безопасности и земли иного специального назначения	Сельскохозяйственное использование код (1.0) для осуществления крестьянской (фермерской) деятельности	Автомобильный транспорт	1438 97	20 39	Образование земельного участка путем раздела (или иным установленным в соответствии с законодательством Российской Федерации способом)
30	32	86:00:0000 000:233:3У 1	-	Ханты-Мансийский автономный округ – Югра, Сургутский	Ярков Владимир Владимирович	Собственность			Земли сельскохозяйственного назначения	Земли населенных пунктов	Крестьянское (фермерское) хозяйство «Силинга»	Земельные участки (территории)	2594 00	32 68 3	Образование земельного участка путем

				район, Белоярская с/а							общего пользова ния			раздела (или иным установле нным в соответств ии с законодат ельством Российско й Федерац ии и способом)	
31	33	86:00:0000 000:233:3У 2		Ханты- Мансийский автономный округ – Югра, Сургутский район, Белоярская с/а	Ярков Владим ир Владим ирович	Собс твен ност ь			Земли сельскохозяйственн ого назначения	Земли населенных пунктов	Крестьянское (фермерское) хозяйство «Сидинга»	Земельн ые участки (террито рии) общего пользова ния	2594 00	11 76 7	Образован ие земельно го участка путем раздела (или иным установле нным в соответств ии с законодат ельством Российско й Федерац ии и способом)
32	34	86:08:0000 000:33515: 3У1		Ханты- Мансийский автономный округ – Югра, Нефтеюгански й район, Нефтеюганско е лесничество, Нефтеюганско е участковое лесничество, Островное урочище, кварталы №№ 7,8,9,10,11,12,1 3,18,19,20, целевое назначение лесов -	Российс кая Федера ция	Собс твен ност ь	Аренда (в том числе, субарен да)	Публичное акционерн ое общество «Нефтяная компания «Роснефть »	Земли лесного фонда	Земли промышленности, энергетики, транспорта, связи, радиовещания, телевидения, информатики, земли для обеспечения космической деятельности, земли обороны, безопасности и земли иного специального назначения	Осуществленн е геологического изучения недр, разведка и добыча полезных ископаемых	Автомоб ильный транспор т	3139 18	1	Образован ие лесного участка путем раздела (или иным установле нным в соответств ии с законодат ельством Российско й Федерац ии и способом)

				защитные леса; кварталы №№ 7,8,10,11,12,19, 20, целевое назначение лесов - эксплуатационные леса												
33	35	86:08:0020 801:464:3У 1		Ханты-Мансийский автономный округ – Югра, Нефтеюганский район, Южно-Сургутское месторождение	Российская Федерация	Собственность			Земли промышленности, энергетики, транспорта, связи, радиовещания, телевидения, информатики, земли для обеспечения космической деятельности, земли обороны, безопасности и земли иного специального назначения	Земли промышленности, энергетики, транспорта, связи, радиовещания, телевидения, информатики, земли для обеспечения космической деятельности, земли обороны, безопасности и земли иного специального назначения	Грунтово-лежневая дорога куст № 8 - куст № 25 от т. 57а до т. 57	Автомобильный транспорт	14153	841	Образование земельного участка путем раздела (или иным установленным в соответствии с законодательством Российской Федерации и способом)	
34	36	86:08:0020 801:52:43У 1	86:08:0000 000:73:43У 1	Ханты-Мансийский автономный округ – Югра, Нефтеюганский район	Российская Федерация	Собственность	Аренда (в том числе, субаренда)	Открытое акционерное общество «Российские железные дороги»/ Акционерное общество «Транснефть - Сибирь»	Земли промышленности, энергетики, транспорта, связи, радиовещания, телевидения, информатики, земли для обеспечения космической деятельности, земли обороны, безопасности и земли иного специального назначения	Земли промышленности, энергетики, транспорта, связи, радиовещания, телевидения, информатики, земли для обеспечения космической деятельности, земли обороны, безопасности и земли иного специального назначения	Под полосой отвода ФГУП Свердловская железная дорога МПС России. Для эксплуатации железнодорожных путей и железнодорожных станций (вокзалов)	Под полосой отвода ФГУП Свердловская железная дорога МПС России. Для эксплуатации железнодорожных путей и железнодорожных станций (вокзалов)	560376	6097	Образование части земельного участка под сервитут (в том числе, публичный сервитут)	
35	37	86:00:0000		Ханты-	-	-	Аренда	Публичное	Земли	Земли	Воздушная	Автомоб	3706	1914	26	Образован

		000:27091:3У1 (86:08:002 0801:929:3 У1)	(86:08:002 0801:927:3 У1)	Мансийский автономный округ – Югра, Нефтеюганский район, Южно-Сургутское месторождение				акционерное общество «Нефтяная компания «Роснефть»	промышленности, энергетики, транспорта, связи, радиовещания, телевидения, информатики, земли для обеспечения космической деятельности, земли обороны, безопасности и земли иного специального назначения	промышленности, энергетики, транспорта, связи, радиовещания, телевидения, информатики, земли для обеспечения космической деятельности, земли обороны, безопасности и земли иного специального назначения	линия электропередачи 35 кВ	ильный транспорт			9	не земельного участка раздела (или иным установленным в соответствии с законодательством Российской Федерации и способом)
36	38	86:03:0053 502.417:3У1	-	Ханты-Мансийский автономный округ – Югра, Сургутский район			Аренда (в том числе, субаренда)	Публичное акционерное общество «Нефтяная компания «Роснефть»	Земли промышленности, энергетики, транспорта, связи, радиовещания, телевидения, информатики, земли для обеспечения космической деятельности, земли обороны, безопасности и земли иного специального назначения	Земли промышленности, энергетики, транспорта, связи, радиовещания, телевидения, информатики, земли для обеспечения космической деятельности, земли обороны, безопасности и земли иного специального назначения	Реконструкция электроснабжения Восточно-Сургутского месторождения	Автомобильный транспорт	10762		1415	Образование земельного участка путем раздела (или иным установленным в соответствии с законодательством Российской Федерации и способом)
37	39	86:03:0053 502.1014:3У1	-	Ханты-Мансийский автономный округ – Югра, Сургутский район, Восточно-Сургутский лицензионный участок	Мордванок Сергей Анатольевич	Собственность	-	-	Земли сельскохозяйственного назначения	Земли промышленности, энергетики, транспорта, связи, радиовещания, телевидения, информатики, земли для обеспечения космической деятельности, земли обороны, безопасности и земли иного специального назначения	Сельскохозяйственное использование код 1.0 для осуществления крестьянской (фермерской) деятельности (растениеводство)	Автомобильный транспорт	18931		10009	Образование земельного участка путем раздела (или иным установленным в соответствии с законодательством Российской Федерации и способом)

38	40	86:03:0053 502:1063:3 У1	-	Ханты-Мансийский автономный округ – Югра, Сургутский район, Восточно-Сургутский лицензионный участок	Мордванок Сергей Анатольевич	Собственность	-	-	Земли сельскохозяйственного назначения	Земли промышленности, энергетики, транспорта, связи, радиовещания, телевидения, информатики, земли для обеспечения космической деятельности, земли обороны, безопасности и земли иного специального назначения	Сельскохозяйственное использование код 1.0 для осуществления крестьянской (фермерской) деятельности (растениеводство)	Автомобильный транспорт	2159 2	-	39 1	Федерации способом) Образование земельного участка путем раздела (или иным установленным в соответствии с законодательством Российской Федерации способом)
39	41	86:08:0030 701:42/чзу 1	86:08:0000 000:73/чзу 2	Ханты-Мансийский Автономный округ – Югра, Нефтеюганский район	Российская Федерация	Собственность	Аренда (в том числе, субаренда)	Открытое акционерное общество «Российские железные дороги»/ Акционерное общество «Транснефть - Сибирь»	Земли промышленности, энергетики, транспорта, связи, радиовещания, телевидения, информатики, земли для обеспечения космической деятельности, земли обороны, безопасности и земли иного специального назначения	Земли промышленности, энергетики, транспорта, связи, радиовещания, телевидения, информатики, земли для обеспечения космической деятельности, земли обороны, безопасности и земли иного специального назначения	Под полосой отвода ФГУП Свердловская железная дорога МПС России. Для эксплуатации железнодорожных путей и железнодорожных станций (вокзалов)	Под полосой отвода ФГУП Свердловская железная дорога МПС России. Для эксплуатации железнодорожных путей и железнодорожных станций (вокзалов)	7124 39	-	41 69	Образование части земельного участка под сервитут (в том числе, публичный сервитут)
40	42	86:10:0101 178:18:3У1	-	Ханты - Мансийский автономный округ – Югра, город Сургут, восточная	-	-	-	-	Земли населенных пунктов	Земли населенных пунктов	Под сенокосение и площадку для складирования сена	Земельные участки (территории) общего	3190 0	-	11 70 2	Образование земельного участка путем раздела

				объездная автодорога в районе дамбы ГРЭС											(или иным установле нным в соответств ии с законодат ельством Российско й Федераци и способом)	
41	43	86:10:0101 178:3:3У1	-	Ханты- Мансийский автономный округ – Югра, г. Сургут	-	-	-	-	Земли населенных пунктов	Земли населенных пунктов	Под площадку складирования песка	Земельн ые участки (террито рии) общего пользова ния	5547 41	-	30 75 3	Образован ие земельно го участка путем раздела (или иным установле нным в соответств ии с законодат ельством Российско й Федераци и способом)
42	44	86:03:0053 501:44:3У1	-	Ханты- Мансийский автономный округ – Югра, Сургутский район, в районе протоки Казенная	-	-	-	-	Земли сельскохозяйст венно го назначения	Земли промышленности, энергетики, транспорта, связи, радиовещания, телевидения, информатики, земли для обеспечения космической деятельности, земли обороны, безопасности и земли иного специального назначения	Для ведения сельского хозяйства	Автомоб ильный транспор т	8065 403	808667 3	36	Образован ие земельно го участка путем раздела (или иным установле нным в соответств ии с законодат ельством Российско й Федераци и способом)
43	45	86:03:0000 000:123895	-	Ханты- Мансийский	-	-	Аренда (в том	Открытое акционерн	Земли промышленности,	Земли промышленности,	Газопровод УДС ФМР-	Земельн ые	2043 6	-	21 0	Образован ие

		3У1		автономный округ – Югра, город Сургут, Восточно-Сургутского месторождение нефти			числе, субаренда)	общество «Сургутнефтегаз»	энергетики, транспорта, связи, радиовещания, телевидения, информатики, земли для обеспечения космической деятельности, земли обороны, безопасности и земли иного специального назначения	энергетики, транспорта, связи, радиовещания, телевидения, информатики, земли для обеспечения космической деятельности, земли обороны, безопасности и земли иного специального назначения	ГРЭС-1,2	участки (территории) общего пользования			земельного участка путем раздела (или иным установленным в соответствии с законодательством Российской Федерации способом)
44	46	86:03:0000 000:93213: 3У1	-	Ханты-Мансийский автономный округ – Югра, Сургутский район	-	-	Аренда (в том числе, субаренда)	Публичное акционерное общество «Нефтяная компания «Роснефть»	Земли промышленности, энергетики, транспорта, связи, радиовещания, телевидения, информатики, земли для обеспечения космической деятельности, земли обороны, безопасности и земли иного специального назначения	Земли промышленности, энергетики, транспорта, связи, радиовещания, телевидения, информатики, земли для обеспечения космической деятельности, земли обороны, безопасности и земли иного специального назначения	Недропользование	Автомобильный транспорт	2975 39	41 9	Образование земельного участка путем раздела (или иным установленным в соответствии с законодательством Российской Федерации способом)
45	47	86:03:0053 502:779:3У 1	-	Ханты-Мансийский автономный округ – Югра, Сургутский район, Восточно-Сургутское месторождение нефти	-	-	-	-	Земли сельскохозяйственного назначения	Земли промышленности, энергетики, транспорта, связи, радиовещания, телевидения, информатики, земли для обеспечения космической деятельности, земли обороны, безопасности и земли иного специального назначения	Сельскохозяйственное использование код (1.0) для осуществления крестьянской (фермерской) деятельности	Автомобильный транспорт	1800 00	28 90 4	Образование земельного участка путем раздела (или иным установленным в соответствии с законодательством Российской Федерации)

46	48	86:03:0053 502:958:3У 1	-	Ханты-Мансийский автономный округ – Югра, Сургутский район, Юганское лесничество, Локосовское участковое лесничество, Пойменное урочище, квартал № 26	Российская Федерация	Собственность	Аренда (в том числе, субаренда)	Публичное акционерное общество «Нефтяная компания «Роснефть»	Земли лесного фонда	Земли промышленности, энергетики, транспорта, связи, радиовещания, телевидения, информатики, земли для обеспечения космической деятельности, земли обороны, безопасности и земли иного специального назначения	Выполнение работ по геологическому изучению недр, разработка месторождений полезных ископаемых	Автомобильный транспорт	97610	-	390	и способом) Образование лесного участка путем раздела (или иным установленным в соответствии с законодательством Российской Федерации и способом)
47	51	86:08:0020 801:581:3У 1	86:08:0020 801:580:3У 1	Ханты-Мансийский автономный округ – Югра, Нефтеюганский район, Южно-Сургутское месторождение	Российская Федерация	Собственность	Аренда	Публичное акционерное общество «Нефтяная компания «Роснефть»	Земли лесного фонда	Земли промышленности, энергетики, транспорта, связи, радиовещания, телевидения, информатики, земли для обеспечения космической деятельности, земли обороны, безопасности и земли иного специального назначения	Защитные леса	Автомобильный транспорт	1233	-	105	Образование лесного участка путем раздела (или иным установленным в соответствии с законодательством Российской Федерации и способом)
48	52	86:08:0020 801:6799:3У 1	86:08:0000 000:402:3У 1	Ханты-Мансийский автономный округ – Югра, Нефтеюганский район	-	-	-	-	Земли промышленности, энергетики, транспорта, связи, радиовещания, телевидения, информатики, земли для обеспечения космической деятельности, земли обороны, безопасности и земли иного специального назначения	Земли промышленности, энергетики, транспорта, связи, радиовещания, телевидения, информатики, земли для обеспечения космической деятельности, земли обороны, безопасности и земли иного специального назначения	Недропользование (код 6.1)	Автомобильный транспорт	13270	-	590	Образование земельного участка путем раздела (или иным установленным в соответствии с законодательством Российской Федерации и способом)

									назначения						и Федераци и способом)
49	53	86:03:0053 502:418:3У 1	-	Ханты- Мансийский автономный округ – Югра, Сургутский район			Аренда (в том числе, субарен да)	Публичное акционерн ое общество «Нефтяная компания «Роснефть »	Земли промышленности, энергетики, транспорта, связи, радиовещания, телевидения, информатики, земли для обеспечения космической деятельности, земли обороны, безопасности и земли иного специального назначения	Земли промышленности, энергетики, транспорта, связи, радиовещания, телевидения, информатики, земли для обеспечения космической деятельности, земли обороны, безопасности и земли иного специального назначения	Реконструкция электроснабжения Востоchno- Сургутского месторождения	Автомоб ильный транспор т	1204 1	15 00	Образован ие земельног о участка путем раздела (или иным установле нным в соответств ии с законодат ельством Российско й Федераци и способом)
50	54	86:03:0053 502:937:3У 1	-	Ханты- Мансийский автономный округ – Югра, Сургутский район			Аренда (в том числе, субарен да)	Публичное Акционерн ое общество «Нефтяная компания «Роснефть »	Земли промышленности, энергетики, транспорта, связи, радиовещания, телевидения, информатики, земли для обеспечения космической деятельности, земли обороны, безопасности и земли иного специального назначения	Земли промышленности, энергетики, транспорта, связи, радиовещания, телевидения, информатики, земли для обеспечения космической деятельности, земли обороны, безопасности и земли иного специального назначения	Недропользова ние	Автомоб ильный транспор т	2413 9	70 15	Образован ие земельног о участка путем раздела (или иным установле нным в соответств ии с законодат ельством Российско й Федераци и способом)
51	55	86:03:0053 502:958:3У 2	-	Ханты- Мансийский автономный округ – Югра, Сургутский район, Юганское лесничество, Локосовское участковое	Российс кая Федера ция	Собе ствен ност ь	Аренда (в том числе, субарен да)	Публичное акционерн ое общество «Нефтяная компания «Роснефть »	Земли лесного фонда	Земли промышленности, энергетики, транспорта, связи, радиовещания, телевидения, информатики, земли для обеспечения космической деятельности, земли	Выполнение работ по геологическом у изучению недр, разработка месторождени й полезных ископаемых	Автомоб ильный транспор т	9761 0	39 03	Образован ие лесного участка путем раздела (или иным установле нным в соответств ии с

				лесничество, Пойменное урочище, квартал № 26						обороны, безопасности и земли иного специального назначения					законодат ельством Российско й Федераци и способом)	
52	56	86:08:0020 801:6800:3 У1	86:08:0000 000:402:3У 2	Ханты- Мансийский Автономный округ – Югра, Нефтеюгански й район					Земли промышленности, энергетики, транспорта, связи, радиовещания, телевидения, информатики, земли для обеспечения космической деятельности, земли обороны, безопасности и земли иного специального назначения	Земли промышленности, энергетики, транспорта, связи, радиовещания, телевидения, информатики, земли для обеспечения космической деятельности, земли обороны, безопасности и земли иного специального назначения	Недропользова ние (код 6.1)	Автомоб ильный транспор т	2657 0	-	13 52	Образован ие земельног о участка путем раздела (или иным установле нным в соответств ии с законодат ельством Российско й Федераци и способом)
53	57	86:08:0020 801:909:3У 1	86:08:0020 801:904:3У 1	Ханты- Мансийский автономный округ – Югра, Нефтеюгански й район, Южно- Сургутское месторождение	Российс кая Федера ция	Собс твен ност ь	Аренда (в том числе, субарен да)	Публичное акционерн ое общество «Нефтяная компания «Роснефть »	Земли лесного фонда	Земли промышленности, энергетики, транспорта, связи, радиовещания, телевидения, информатики, земли для обеспечения космической деятельности, земли обороны, безопасности и земли иного специального назначения	Объекты и сооружения на Южно- Сургутском месторождени и нефти	Автомоб ильный транспор т	7380	-	69	Образован ие лесного участка путем раздела (или иным установле нным в соответств ии с законодат ельством Российско й Федераци и способом)
54	58	86:08:0020 801:909:3У 2	86:08:0020 801:904:3У 2	Ханты- Мансийский автономный округ – Югра, Нефтеюгански й район, Южно- Сургутское	Российс кая Федера ция	Собс твен ност ь	Аренда (в том числе, субарен да)	Публичное акционерн ое общество «Нефтяная компания «Роснефть »	Земли лесного фонда	Земли промышленности, энергетики, транспорта, связи, радиовещания, телевидения, информатики, земли для обеспечения	Объекты и сооружения на Южно- Сургутском месторождени и нефти	Автомоб ильный транспор т	7380	-	68	Образован ие лесного участка путем раздела (или иным установле нным в

				месторождение						космической деятельности, земли обороны, безопасности и земли иного специального назначения					соответствии с законодательством Российской Федерации и способом)
55	59	86:03:0000 000:93213: 3У2	-	Ханты-Мансийский автономный округ – Югра, Сургутский район			Аренда (в том числе, субаренда)	Публичное акционерное общество «Нефтяная компания «Роснефть»	Земли промышленности, энергетики, транспорта, связи, радиовещания, телевидения, информатики, земли для обеспечения космической деятельности, земли обороны, безопасности и земли иного специального назначения	Земли промышленности, энергетики, транспорта, связи, радиовещания, телевидения, информатики, земли для обеспечения космической деятельности, земли обороны, безопасности и земли иного специального назначения	Недропользование	Автомобильный транспорт	2975 39	14 70	Образование земельного участка путем раздела (или иным установленным в соответствии с законодательством Российской Федерации и способом)
56	60	86:03:0053 502:958:3У 3	-	Ханты-Мансийский автономный округ – Югра, Сургутский район, Юганское лесничество, Локосовское участковое лесничество, Пойменное урочище, квартал № 26	Российская Федерация	Собственность	Аренда (в том числе, субаренда)	Публичное акционерное общество «Нефтяная компания «Роснефть»	Земли лесного фонда	Земли промышленности, энергетики, транспорта, связи, радиовещания, телевидения, информатики, земли для обеспечения космической деятельности, земли обороны, безопасности и земли иного специального назначения	Выполнение работ по геологическому изучению недр, разработка месторождений полезных ископаемых	Автомобильный транспорт	9761 0	20 4	Образование лесного участка путем раздела (или иным установленным в соответствии с законодательством Российской Федерации и способом)
57	61	86:03:0053 502:440:3У 1	-	Ханты-Мансийский автономный округ – Югра, Сургутский район,					Земли промышленности, энергетики, транспорта, связи, радиовещания, телевидения,	Земли промышленности, энергетики, транспорта, связи, радиовещания, телевидения,	Реконструкция газопровода ДНС Асомкинская - ДНС Восточно-	Автомобильный транспорт	1957 0	22 24	Образование земельного участка путем раздела

				Восточно-Сургутское месторождение					информатики, земли для обеспечения космической деятельности, земли обороны, безопасности и земли иного специального назначения	информатики, земли для обеспечения космической деятельности, земли обороны, безопасности и земли иного специального назначения	Сургутского месторождения				(или иным установленным в соответствии с законодательством Российской Федерации и способом)	
58	62	86:08:0020 801:922:3У 1	86:08:0020 801:920:3У 1	Ханты-Мансийский автономный округ – Югра, Нефтеюганский район, Южно-Сургутское месторождение	Российская Федерация	Собственность	Аренда (в том числе, субаренда)	Публичное акционерное общество «Нефтяная компания «Роснефть»	Земли лесного фонда	Земли промышленности, энергетики, транспорта, связи, радиовещания, телевидения, информатики, земли для обеспечения космической деятельности, земли обороны, безопасности и земли иного специального назначения	Объекты и сооружения на Южно-Сургутском месторождении и нефти	Автомобильный транспорт	8676	-	11 5	Образован не лесного участка путем раздела (или иным установленным в соответствии с законодательством Российской Федерации и способом)
59	63	86:08:0020 801:922:3У 2	86:08:0020 801:920:3У 2	Ханты-Мансийский автономный округ – Югра, Нефтеюганский район, Южно-Сургутское месторождение	Российская Федерация	Собственность	Аренда (в том числе, субаренда)	Публичное акционерное общество «Нефтяная компания «Роснефть»	Земли лесного фонда	Земли промышленности, энергетики, транспорта, связи, радиовещания, телевидения, информатики, земли для обеспечения космической деятельности, земли обороны, безопасности и земли иного специального назначения	Объекты и сооружения на Южно-Сургутском месторождении и нефти	Автомобильный транспорт	8676	-	34	Образован не лесного участка путем раздела (или иным установленным в соответствии с законодательством Российской Федерации и способом)
60	64	86:03:0053 501:44:3У2	-	Ханты-Мансийский автономный округ – Югра,	-	-	-	-	Земли сельскохозяйственного назначения	Земли промышленности, энергетики, транспорта, связи,	Для ведения сельского хозяйства	Автомобильный транспорт	8065 403	808667 3	55 5	Образован не земельного участка

				Сургутский район, в районе протоки Казенная						радиовещания, телевидения, информатики, земли для обеспечения космической деятельности, земли обороны, безопасности и земли иного специального назначения					путем раздела (или иным установленным в соответствии с законодательством Российской Федерации способом)	
61	65	86:03:0053 502:958:3У 4	-	Ханты-Мансийский автономный округ – Югра, Сургутский район, Юганское лесничество, Локосовское участковое лесничество, Пойменное урочище, квартал № 26	Российская Федерация	Собственность	Аренда (в том числе, субаренда)	Публичное акционерное общество «Нефтяная компания «Роснефть»	Земли лесного фонда	Земли промышленности, энергетики, транспорта, связи, радиовещания, телевидения, информатики, земли для обеспечения космической деятельности, земли обороны, безопасности и земли иного специального назначения	Выполнение работ по геологическому изучению недр, разработка месторождений полезных ископаемых	Автомобильный транспорт	9761 0	26 0	Образование лесного участка путем раздела (или иным установленным в соответствии с законодательством Российской Федерации способом)	
62	66	86:03:0053 502:6:3У1	86:03:0000 000:1726:3 У1	Ханты-Мансийский автономный округ – Югра, Сургутский район, Восточно-Сургутское месторождение	Публичное акционерное общество «Нефтяная компания «Роснефть»	Собственность			Земли промышленности, энергетики, транспорта, связи, радиовещания, телевидения, информатики, земли для обеспечения космической деятельности, земли обороны, безопасности и земли иного специального назначения	Земли промышленности, энергетики, транспорта, связи, радиовещания, телевидения, информатики, земли для обеспечения космической деятельности, земли обороны, безопасности и земли иного специального назначения	Автодорога Бетонка точка3-точка4	Автомобильный транспорт	2642 95	32 65	Образование земельного участка путем раздела (или иным установленным в соответствии с законодательством Российской Федерации способом)	
63	67	86:03:0053	-	Ханты-	Российс	Собе	Аренда	Публичное	Земли лесного фонда	Земли	Выполнение	Автомоб	9761	-	92	Образован

		502:958:3У 5		Мансийский автономный округ – Югра, Сургутский район, Юганское лесничество, Локосовское участковое лесничество, Пойменное урочище, квартал № 26	кая Федерация	твенность	(в том числе, субаренда)	акционерное общество «Нефтяная компания «Роснефть»		промышленности, энергетики, транспорта, связи, радиовещания, телевидения, информатики, земли для обеспечения космической деятельности, земли обороны, безопасности и земли иного специального назначения	работ по геологическому изучению недр, разработка месторождений полезных ископаемых	ильный транспорт	0		65	ие лесного участка путем раздела (или иным установленным в соответствии с законодательством Российской Федерации способом)
64	68	86:03:0053 502:702:3У 1	86:03:0000 000:2119:3 У1	Ханты-Мансийский автономный округ – Югра, Сургутский район	-	-	-	-	Земли промышленности, энергетики, транспорта, связи, радиовещания, телевидения, информатики, земли для обеспечения космической деятельности, земли обороны, безопасности и земли иного специального назначения	Земли промышленности, энергетики, транспорта, связи, радиовещания, телевидения, информатики, земли для обеспечения космической деятельности, земли обороны, безопасности и земли иного специального назначения	Объект «Реконструкция трубопроводов НГДУ: «Юганскнефть» строительства 2004-2005 гг.	Автомобильный транспорт	1855 1	-	17 47	Образование земельного участка путем раздела (или иным установленным в соответствии с законодательством Российской Федерации способом)
65	69	86:03:0053 502:985:3У 1	-	Ханты-Мансийский автономный округ – Югра, Сургутский район, межселенная территория	-	-	Аренда	Публичное акционерное общество «Нефтяная компания «Роснефть»	Земли промышленности, энергетики, транспорта, связи, радиовещания, телевидения, информатики, земли для обеспечения космической деятельности, земли обороны, безопасности и земли иного специального назначения	Земли промышленности, энергетики, транспорта, связи, радиовещания, телевидения, информатики, земли для обеспечения космической деятельности, земли обороны, безопасности и земли иного специального назначения	Недропользование	Автомобильный транспорт	4158 2	-	26 8	Образование земельного участка путем раздела (или иным установленным в соответствии с законодательством Российской Федерации

66	70	86:03:0053 502:1223:3 У1 (86:03:005 3502:1070: 3У1)		Ханты- Мансийский автономный округ – Югра, Сургутский район, Восточно- Сургутское месторождение нефти			Собствен ность		Земли сельскохозяйственно го назначения	Земли промышленности, энергетики, транспорта, связи, радиовещания, телевидения, информатики, земли для обеспечения космической деятельности, земли обороны, безопасности и земли иного специального назначения	Растениеводст во, для осуществления крестьянской (фермерской) деятельности	Автомоб ильный транспор т	2045 4 (215 54)	63 64	и способом) Образован ие земельног о участка путем раздела (или иным установле нным в соответств ии с законодат ельством Российско й Федераци и способом)
67	71	86:03:0053 502:98:3У1	86:03:0000 000:7602:3 У1	Ханты- Мансийский автономный округ – Югра, Сургутский район, Восточно- Сургутское месторождение			Аренда	Публичное акционерн ое общество «Нефтяная компания «Роснефть »	Земли промышленности, энергетики, транспорта, связи, радиовещания, телевидения, информатики, земли для обеспечения космической деятельности, земли обороны, безопасности и земли иного специального назначения	Земли промышленности, энергетики, транспорта, связи, радиовещания, телевидения, информатики, земли для обеспечения космической деятельности, земли обороны, безопасности и земли иного специального назначения	Объекты и сооружения на Восточно- Сургутском месторождени и нефти и газа	Автомоб ильный транспор т	2480	32 2	и способом) Образован ие земельног о участка путем раздела (или иным установле нным в соответств ии с законодат ельством Российско й Федераци и способом)
68	72	86:03:0053 502:938:3У 1		Ханты- Мансийский автономный округ – Югра, Сургутский район			Аренда (в том числе, субарен да)	Публичное Акционерн ое общество «Нефтяная компания «Роснефть »	Земли промышленности, энергетики, транспорта, связи, радиовещания, телевидения, информатики, земли для обеспечения космической деятельности, земли обороны, безопасности и земли	Земли промышленности, энергетики, транспорта, связи, радиовещания, телевидения, информатики, земли для обеспечения космической деятельности, земли обороны, безопасности и	Недропользова ние	Автомоб ильный транспор т	5757	99 5	и способом) Образован ие земельног о участка путем раздела (или иным установле нным в соответств ии с законодат

									иногo специального назначения	земли иногo специального назначения					ельством Российской Федерации (способом)	
69	73	86:03:0053 501:44:3У3		Ханты-Мансийский автономный округ – Югра, Сургутский район, в районе протоки Казенная					Земли сельскохозяйственного назначения	Земли промышленности, энергетики, транспорта, связи, радиовещания, телевидения, информатики, земли для обеспечения космической деятельности, земли обороны, безопасности и земли иного специального назначения	Для ведения сельского хозяйства	Автомобильный транспорт	8065 403	808667 3	25 30 77	Образование земельного участка путем раздела (или иным установленным в соответствии с законодательством Российской Федерации способом)
70	75	86:03:0053 501:69:3У1	86:03:0053 501:67:3У1	Ханты-Мансийский автономный округ – Югра, Сургутский район, Восточно-Сургутское месторождение			Аренда	Публичное акционерное общество «Нефтяная компания «Роснефть»	Земли промышленности, энергетики, транспорта, связи, радиовещания, телевидения, информатики, земли для обеспечения космической деятельности, земли обороны, безопасности и земли иного специального назначения	Земли промышленности, энергетики, транспорта, связи, радиовещания, телевидения, информатики, земли для обеспечения космической деятельности, земли обороны, безопасности и земли иного специального назначения	Объекты и сооружения на Восточно-Сургутском месторождении и нефти и газа	Автомобильный транспорт	8492	-	10 7	Образование земельного участка путем раздела (или иным установленным в соответствии с законодательством Российской Федерации способом)
71	76	86:03:0053 501:61:3У2	86:03:0053 501:56:3У2	Ханты-Мансийский автономный округ – Югра, Сургутский район, Восточно-Сургутское			Аренда	Публичное акционерное общество «Нефтяная компания «Роснефть»	Земли промышленности, энергетики, транспорта, связи, радиовещания, телевидения, информатики, земли для обеспечения	Земли промышленности, энергетики, транспорта, связи, радиовещания, телевидения, информатики, земли для обеспечения	Объекты и сооружения на Восточно-Сургутском месторождении и нефти и газа	Автомобильный транспорт	8448	-	96	Образование земельного участка путем раздела (или иным установленным в соответствии с законодательством Российской Федерации способом)

				месторождение нефти и газа					космической деятельности, земли обороны, безопасности и земли иного специального назначения	космической деятельности, земли обороны, безопасности и земли иного специального назначения					ным в соответствии с законодательством Российской Федерации (способом)
72	78	86:10:0101 178:35:3У1	-	Ханты-Мансийский автономный округ – Югра, г Сургут, пойменная часть реки Черная	-	-	-	-	Земли населенных пунктов	Земли населенных пунктов	Под сенокосшение	Земельные участки (территории) общего пользования	7349 16	21 57 3	Образование земельного участка путем раздела (или иным установленным в соответствии с законодательством Российской Федерации способом)
73	79	86:10:0101 178:42:3У1	-	Ханты-Мансийский автономный округ-Югра, город Сургут в пойменной части реки Черная	-	-	-	-	Земли населенных пунктов	Земли населенных пунктов	Под сенокосшение	Земельные участки (территории) общего пользования	1005 546	38 64	Образование земельного участка путем раздела (или иным установленным в соответствии с законодательством Российской Федерации способом)
74	80	86:08:0020 801:9203:3 У1	-	Ханты-Мансийский автономный округ – Югра,	-	Аренда (в том числе, субаренда)	Публичное акционерное общество	Земли промышленности, энергетики, транспорта, связи,	Земли промышленности, энергетики, транспорта, связи,	Недропользование	Автомобильный транспорт	1804	21 2	Образование земельного участка	

				Нефтеюганский район			да)	«Нефтяная компания «Роснефть»	радиовещания, телевидения, информатики, земли для обеспечения космической деятельности, земли обороны, безопасности и земли иного специального назначения	радиовещания, телевидения, информатики, земли для обеспечения космической деятельности, земли обороны, безопасности и земли иного специального назначения					путем раздела (или иным установленным в соответствии с законодательством Российской Федерации способом)
75	82	86:08:0000 000:467:3У 1		Ханты-Мансийский автономный округ – Югра, Нефтеюганский район Нефтеюганский лесхоз	Российская Федерация	Собственность	Аренда (в том числе, субаренда)	Акционерное общество «СибурТюменьГаз»/ АКЦИОНЕРНОЕ ОБЩЕСТВО «ПРОИЗВОДСТВЕННО-ГЕОФИЗИЧЕСКОЕ ОБЪЕДИНЕНИЕ «ТЮМЕНЬПРОМГЕОФИЗИКА»/Общество с ограниченной ответственностью «Имущественный Комплекс»/Публичное акционерное общество «Нефтяная компания «Роснефть»	Земли лесного фонда	Земли промышленности, энергетики, транспорта, связи, радиовещания, телевидения, информатики, земли для обеспечения космической деятельности, земли обороны, безопасности и земли иного специального назначения	Участок лесного фонда	Автомобильный транспорт	1100 5649	78	Образование лесного участка путем раздела (или иным установленным в соответствии с законодательством Российской Федерации способом)

								»/Общество с ограниченной ответственностью «Атайнефт ь»/Общество с ограниченной ответственностью «Газпром переработка»/Публичное акционерное общество «Сургутнефтегаз»							
76	83	86:08:0000 000:467:3У 2		Ханты-Мансийский автономный округ – Югра, Нефтеюганский район Нефтеюганский лесхоз	Российская Федерация	Собственность	Аренда (в том числе, субаренда)	Акционерное общество «СибурТюменьГаз»/ АКЦИОНЕРНОЕ ОБЩЕСТВО «ПРОИЗВОДСТВЕННОЕ ГЕОФИЗИЧЕСКОЕ ОБЪЕДИНЕНИЕ «ТЮМЕНЬПРОМГЕОФИЗИКА»/Общество с ограниченной ответственностью «Имущественный Комплекс»	Земли лесного фонда	Земли промышленности, энергетики, транспорта, связи, радиовещания, телевидения, информатики, земли для обеспечения космической деятельности, земли обороны, безопасности и земли иного специального назначения	Участок лесного фонда	Автомобильный транспорт	1100 5649	38 43 26	Образование лесного участка путем раздела (или иным установленным в соответствии с законодательством Российской Федерации способом)

								Публично е акционерн ое общество «Нефтяная компания «Роснефть »/Обществ о с ограничен ной ответствен ностью «Атайнефт ь»/Общест во с ограничен ной ответствен ностью «Газпром переработк а»/Публич ное акционерн ое общество «Сургутне фтегаз»							
77	84	86:08:0000 000:467:3У 3	Ханты- Мансийский автономный округ – Югра, Нефтеюгански й район Нефтеюгански и лесхоз	Российс кая Федера ция	Собст вен ност ь	Аренда (в том числе, субарен да)	Акционерн ое общество «СибурТю меньГаз»/ АКЦИОН ЕРНОЕ ОБЩЕСТ ВО «ПРОИЗВ ОДСТВЕН НОЕ ГЕОФИЗИ ЧЕСКОЕ ОБЪЕДИН ЕНИЕ «ТЮМЕН ЬПРОМГЕ ОФИЗИКА »/Обществ	Земли лесного фонда	Земли промышленности, энергетики, транспорта, связи, радиовещания, телевидения, информатики, земли для обеспечения космической деятельности, земли обороны, безопасности и земли иного специального назначения	Участок лесного фонда	Автомоб ильный транспор т	1100 5649		34 93	Образован ие лесного участка путем раздела (или иным установле нным в соответств ии с законодат ельством Российско й Федераци и способом)

								о с ограничен ной ответствен ностью «Имуще ственный Комплекс» /Публично е акционерн ое общество «Нефтяная компания «Роснефть »/Обществ о с ограничен ной ответствен ностью «Атайнефт ь»/Общест во с ограничен ной ответствен ностью «Газпром переработк а»/Публич ное акционерн ое обществе «Сургутне фтегаз»								
78	85	86:08:0000 000:467:3У 4	-	Ханты- Мансийский автономный округ – Югра, Нефтеюгански й район Нефтеюгански й лесхоз	Российс кая Федера ция	Собс твен ност ь	Аренда (в том числе, субарен да)	Акционерн ое общество «СибурТю меньГаз»/ АКЦИОН ЕРНОЕ ОБЩЕСТ ВО «ПРОИЗВ ОДСТВЕН НОЕ	Земли лесного фонда	Земли промышленности, энергетики, транспорта, связи, радиовещания, телевидения, информатики, земли для обеспечения космической деятельности, земли обороны, безопасности и	Участок лесного фонда	Автомоб ильный транспор т	1100 5649		14 18	Образован ие лесного участка путем раздела (или иным установле нным в соответств ии с законодат ельством

								ГЕОФИЗИЧЕСКОЕ ОБЪЕДИНЕНИЕ «ТЮМЕНЬПРОМГЕОФИЗИКА»/Общество с ограниченной ответственностью «Имущественный Комплекс»/Публичное акционерное общество «Нефтяная компания «Роснефть»/Общество с ограниченной ответственностью «Атайнефть»/Общество с ограниченной ответственностью «Газпром переработка»/Публичное акционерное общество «Сургутнефтегаз»	земли иного специального назначения					Российской Федерации (способом)		
79	86	86:08:0000000:467:3У5	-	Ханты-Мансийский автономный округ – Югра.	Российская Федерация	Собственность	Аренда (в том числе, субарен	Акционерное общество «СибурТю	Земли лесного фонда	Земли промышленности, энергетики, транспорта, связи.	Участок лесного фонда	Автомобильный транспорт	11005649	-	244	Образование лесного участка путем

					да)	<p>меньГаз»/ АКЦИОН ЕРНОЕ ОБЩЕСТ ВО «ПРОИЗВ ОДСТВЕН НОЕ ГЕОФИЗИ ЧЕСКОЕ ОБЪЕДИН ЕНИЕ «ТЮМЕН ЬПРОМГЕ ОФИЗИКА »/Обществ о с ограничен ной ответствен ностью «Имуще ственный Комплекс» /Публично е акционерн ое общество «Нефтяная компания «Роснефть »/Обществ о с ограничен ной ответствен ностью «Атайнефт ь»/Общест во с ограничен ной ответствен ностью «Газпром переработк а»/Публич ное акционерн</p>	<p>радиовещания, телевидения, информатики, земли для обеспечения космической деятельности, земли обороны, безопасности и земли иного специального назначения</p>					<p>раздела (или иным установле нным в соответств ии с законодат ельством Российско й Федераци и способом)</p>
--	--	--	--	--	-----	--	--	--	--	--	--	---

80	87	86:08:0000 000:467:3У 6	Ханты-Мансийский автономный округ – Югра, Нефтеюганский район Нефтеюганский лесхоз	Российская Федерация	Собственность	Аренда (в том числе, субаренда)	Акционерное общество «Сургутнефтегаз» Акционерное общество «СибурТюменьГаз»/ АКЦИОНЕРНОЕ ОБЩЕСТВО «ПРОИЗВОДСТВЕННО-ГЕОФИЗИЧЕСКОЕ ОБЪЕДИНЕНИЕ «ТЮМЕНБПРОМГЕОФИЗИКА»/Общество с ограниченной ответственностью «Имущественный Комплекс»/Публичное акционерное общество «Нефтяная компания «Роснефть»/Общество с ограниченной ответственностью «Атайнефть»/Общество с ограниченной	Земли лесного фонда	Земли промышленности, энергетики, транспорта, связи, радиовещания, телевидения, информатики, земли для обеспечения космической деятельности, земли обороны, безопасности и земли иного специального назначения	Участок лесного фонда	Автомобильный транспорт	1100 5649	73	Образование лесного участка путем раздела (или иным установленным в соответствии с законодательством Российской Федерации способом)
----	----	-------------------------------	--	----------------------	---------------	---------------------------------	---	---------------------	--	-----------------------	-------------------------	--------------	----	---

								ной ответственностью «Газпром переработка»/Публичное акционерное общество «Сургутнефтегаз»							
81	88	86:08:0000 000:467:3У 7		Ханты-Мансийский автономный округ – Югра, Нефтеюганский район Нефтеюганский лесхоз	Российская Федерация	Собственность	Аренда (в том числе, субаренда)	Акционерное общество «СибурТюменьГаз»/ АКЦИОНЕРНОЕ ОБЩЕСТВО «ПРОИЗВОДСТВЕННО-ГЕОФИЗИЧЕСКОЕ ОБЪЕДИНЕНИЕ «ТЮМЕНЬПРОМГЕОФИЗИКА»/Общество с ограниченной ответственностью «Имущественный Комплекс»/Публичное акционерное общество «Нефтяная компания «Роснефть»/Общество с	Земли лесного фонда	Земли промышленности, энергетики, транспорта, связи, радиовещания, телевидения, информатики, земли для обеспечения космической деятельности, земли обороны, безопасности и земли иного специального назначения	Участок лесного фонда	Автомобильный транспорт	1100 5649	37 2	Образование лесного участка путем раздела (или иным установленным в соответствии с законодательством Российской Федерации и способом)

								ограниченной ответственностью «Атайнефт»/Общество с ограниченной ответственностью «Газпром переработка»/Публичное акционерное общество «Сургутнефтегаз»							
82	105	86:08:0000000:467:3У8		Ханты-Мансийский автономный округ – Югра, Нефтеюганский район Нефтеюганский лесхоз	Российская Федерация	Собственность	Аренда (в том числе, субаренда)	Акционерное общество «СибурТюменьГаз»/ АКЦИОНЕРНОЕ ОБЩЕСТВО «ПРОИЗВОДСТВЕННОЕ ГЕОФИЗИЧЕСКОЕ ОБЪЕДИНЕНИЕ «ТЮМЕНЬПРОМГЕОФИЗИКА»/Общество с ограниченной ответственностью «Имущественный Комплекс»/Публичное	Земли лесного фонда	Земли промышленности, энергетики, транспорта, связи, радиовещания, телевидения, информатики, земли для обеспечения космической деятельности, земли обороны, безопасности и земли иного специального назначения	Участок лесного фонда	Автомобильный транспорт	11005649	1175	Образование лесного участка путем раздела (или иным установленным в соответствии с законодательством Российской Федерации способом)

							акционерное общество «Нефтяная компания «Роснефть»/Общество с ограниченной ответственностью «Атайнефть»/Общество с ограниченной ответственностью «Газпром переработка»/Публичное акционерное общество «Сургутнефтегаз»								
83	10 6	86:08:0000 000:467:3У 9		Ханты-Мансийский автономный округ – Югра. Нефтеюганский район Нефтеюганский лесхоз	Российская Федерация	Собственность	Аренда (в том числе, субаренда)	Акционерное общество «СибурТюменьГаз»/ АКЦИОНЕРНОЕ ОБЩЕСТВО «ПРОИЗВОДСТВЕННО-ГЕОФИЗИЧЕСКОЕ ОБЪЕДИНЕНИЕ «ТЮМЕНЬПРОМГЕОФИЗИКА»/Общество с ограниченной	Земли лесного фонда	Земли промышленности, энергетики, транспорта, связи, радиовещания, телевидения, информатики, земли для обеспечения космической деятельности, земли обороны, безопасности и земли иного специального назначения	Участок лесного фонда	Автомобильный транспорт	1100 5649	19 3	Образование лесного участка путем раздела (или иным установленным в соответствии с законодательством Российской Федерации способом)

								ной ответствен ностью «Имуще ственный Комплекс» /Публично е акционерн ое общество «Нефтяная компания «Роснефть »/Обществ о с ограничен ной ответствен ностью «Атайнефт ь»/Общест во с ограничен ной ответствен ностью «Газпром переработк а»/Публич ное акционерн ое общество «Сургутне фтегаз»							
84	11 1	86:08:0000 000:467:3У 10		Ханты- Мансийский автономный округ – Югра, Нефтеюгански й район Нефтеюгански й лесхоз	Российс кая Федера ция	Собс твен ност ь	Аренда (в том числе, субарен да)	Акционерн ое общество «СибурТю меньГаз»/ АКЦИОН ЕРНОЕ ОБЩЕСТ ВО «ПРОИЗВ ОДСТВЕН НОЕ ГЕОФИЗИ ЧЕСКОЕ	Земли лесного фонда	Земли промышленности, энергетики, транспорта, связи, радиовещания, телевидения, информатики, земли для обеспечения космической деятельности, земли обороны, безопасности и земли иного специального	Участок лесного фонда	Автомоб ильный транспор т	1100 5649	16 58	Образован ие лесного участка путем раздела (или иным установле нным в соответств ии с законодат ельством Российско й

								ОБЪЕДИНЕНИЕ «ТЮМЕНЬПРОМГЕОФИЗИКА»/Общество с ограниченной ответственностью «Имущественный Комплекс»/Публичное акционерное общество «Нефтяная компания «Роснефть»/Общество с ограниченной ответственностью «Атайнефть»/Общество с ограниченной ответственностью «Газпром переработка»/Публичное акционерное общество «Сургутнефтегаз»		назначения					Федерации (способом)
85	11 2	86:08:0000 000:467:3У 11	-	Ханты-Мансийский автономный округ – Югра, Нефтеюганский район	Российская Федерация	Собственность	Аренда (в том числе, субаренда)	Акционерное общество «СибурТюменьГаз»/ АКЦИОН	Земли лесного фонда	Земли промышленности, энергетики, транспорта, связи, радиовещания, телевидения,	Участок лесного фонда	Автомобильный транспорт	1100 5649	46 9	Образование лесного участка путем раздела (или иным

			Нефтеюганский лесхоз			ЕРНОЕ ОБЩЕСТВО «ПРОИЗВОДСТВЕННОЕ ГЕОФИЗИЧЕСКОЕ ОБЪЕДИНЕНИЕ «ТЮМЕНЬПРОМГЕОФИЗИКА»/Общество с ограниченной ответственностью «Имущественный Комплекс»/Публичное акционерное общество «Нефтяная компания «Роснефть»/Общество с ограниченной ответственностью «Атайнефть»/Общество с ограниченной ответственностью «Газпром переработка»/Публичное акционерное общество	информатики, земли для обеспечения космической деятельности, земли обороны, безопасности и земли иного специального назначения				установленным в соответствии с законодательством Российской Федерации (способом)
--	--	--	----------------------	--	--	--	--	--	--	--	--

86	11 3	86:08:0000 000:467:3У 12		Ханты- Мансийский автономный округ – Югра, Нефтеюгански й район Нефтеюгански й лесхоз	Российс кая Федера ция	Собст венност ь	Аренда (в том числе, субарен да)	«Сургутне фтегаз» Акционерн ое общество «СибурТю меньГаз»/ АКЦИОН ЕРНОЕ ОБЩЕСТ ВО «ПРОИЗВ ОДСТВЕН НОЕ ГЕОФИЗИ ЧЕСКОЕ ОБЪЕДИН ЕНИЕ «ТЮМЕН ЬПРОМГЕ ОФИЗИКА »/Обществ о с ограничен ной ответствен ностью «Имушест венный Комплекс» /Публично е акционерн ое общество «Нефтяная компания «Роснефть »/Обществ о с ограничен ной ответствен ностью «Атайнефт ь»/Общест во с ограничен ной ответствен	Земли лесного фонда	Земли промышленности, энергетики, транспорта, связи, радиовещания, телевидения, информатики, земли для обеспечения космической деятельности, земли обороны, безопасности и земли иного специального назначения	Участок лесного фонда	Автомоб ильный транспор т	1100 5649	18 07 19	Образован ие лесного участка путем раздела (или иным установле нным в соответств ии с законодат ельством Российско й Федерац ии и способом)
----	---------	--------------------------------	--	--	------------------------------	-----------------------	--	--	---------------------	--	--------------------------	------------------------------------	--------------	----------------	---

								ностью «Газпром переработк а»/Публич ное акционерн ое общество «Сургутне фтегаз»							
87	11 4	86:08:0000 000:467:3У 13	-	Ханты- Мансийский автономный округ – Югра, Нефтеюгански й район Нефтеюгански й лесхоз	Российс кая Федера ция	Собс твен ност ь	Аренда (в том числе, субарен да)	Акционерн ое общество «СибурТю меньГаз»/ АКЦИОН ЕРНОЕ ОБЩЕСТ ВО «ПРОИЗВ ОДСТВЕН НОЕ ГЕОФИЗИ ЧЕСКОЕ ОБЪЕДИН ЕНИЕ «ТЮМЕН ЬПРОМГЕ ОФИЗИКА »/Обществ о с ограничен ной ответствен ностью «Имуще ственный Комплекс» /Публично е акционерн ое общество «Нефтяная компания «Роснефть »/Обществ о с ограничен ной	Земли лесного фонда	Земли промышленности, энергетики, транспорта, связи, радиовещания, телевидения, информатики, земли для обеспечения космической деятельности, земли обороны, безопасности и земли иного специального назначения	Участок лесного фонда	Автомоб ильный транспор т	1100 5649	15 31	Образован ие лесного участка путем раздела (или иным установле нным в соответств ии с законодат ельством Российско й Федераци и способом)

								ответственностью «Атайнефть»/Общество с ограниченной ответственностью «Газпром переработка»/Публичное акционерное общество «Сургутнефтегаз»							
88	11 5	86:08:0000 000:467:3У 14	-	Ханты-Мансийский автономный округ – Югра, Нефтеюганский район Нефтеюганский лесхоз	Российская Федерация	Собственность	Аренда (в том числе, субаренда)	Акционерное общество «СибурТюменьГаз»/ АКЦИОНЕРНОЕ ОБЩЕСТВО «ПРОИЗВОДСТВЕННОЕ ГЕОФИЗИЧЕСКОЕ ОБЪЕДИНЕНИЕ «ТЮМЕНБПРОМГЕОФИЗИКА»/Общество с ограниченной ответственностью «Имущественный Комплекс»/Публичное акционерное	Земли лесного фонда	Земли промышленности, энергетики, транспорта, связи, радиовещания, телевидения, информатики, земли для обеспечения космической деятельности, земли обороны, безопасности и земли иного специального назначения	Участок лесного фонда	Автомобильный транспорт	1100 5649	57 5	Образование лесного участка путем раздела (или иным установленным в соответствии с законодательством Российской Федерации и способом)

								общество «Нефтяная компания «Роснефть»/Общество с ограниченной ответственностью «Атайнефть»/Общество с ограниченной ответственностью «Газпром переработка»/Публичное акционерное общество «Сургутнефтегаз»								
89	11 6	86:08:0000 000:467:3У 15	-	Ханты-Мансийский автономный округ – Югра, Нефтеюганский район Нефтеюганский лесхоз	Российская Федерация	Собственность	Аренда (в том числе, субаренда)	Акционерное общество «СибурТюменьГаз»/ АКЦИОНЕРНОЕ ОБЩЕСТВО «ПРОИЗВОДСТВЕННО-ГЕОФИЗИЧЕСКОЕ ОБЪЕДИНЕНИЕ «ТЮМЕНЬПРОМГЕОФИЗИКА»/Общество с ограниченной ответственностью	Земли лесного фонда	Земли промышленности, энергетики, транспорта, связи, радиовещания, телевидения, информатики, земли для обеспечения космической деятельности, земли обороны, безопасности и земли иного специального назначения	Участок лесного фонда	Автомобильный транспорт	1100 5649	-	54 28	Образование лесного участка путем раздела (или иным установленным в соответствии с законодательством Российской Федерации способом)

								ностью «Имущественный Комплекс» /Публичное акционерное общество «Нефтяная компания «Роснефть»/ Общество с ограниченной ответственностью «Атайнефть»/ Общество с ограниченной ответственностью «Газпром переработка»/ Публичное акционерное общество «Сургутнефтегаз»								
90	11 7	86:08:0000 000:467.3У 16		Ханты- Мансийский автономный округ – Югра, Нефтеюганский район Нефтеюганский лесхоз	Российская Федерация	Собственность	Аренда (в том числе, субаренда)	Акционерное общество «СибурТюменьГаз»/ АКЦИОНЕРНОЕ ОБЩЕСТВО «ПРОИЗВОДСТВЕННОЕ ГЕОФИЗИЧЕСКОЕ ОБЪЕДИНЕНИЕ	Земли лесного фонда	Земли промышленности, энергетики, транспорта, связи, радиовещания, телевидения, информатики, земли для обеспечения космической деятельности, земли обороны, безопасности и земли иного специального назначения	Участок лесного фонда	Автомобильный транспорт	1100 5649		63 12 8	Образование лесного участка путем раздела (или иным установленным в соответствии с законодательством Российской Федерации

								«ТЮМЕН БПРОМГЕ ОФИЗИКА »/Обществ о с ограничен ной ответствен ностью «Имуще ственный Комплексе /Публично е акционерн ое общество «Нефтяная компания «Роснефть »/Обществ о с ограничен ной ответствен ностью «Атайнефт ь»/Общест во с ограничен ной ответствен ностью «Газпром переработк а»/Публич ное акционерн ое общество «Сургутне фтегаз»							способом)	
91	11 8	86:08:0000 000:467:3У 17	-	Ханты- Мансийский автономный округ – Югра, Нефтеюгански й район Нефтеюгански й лесхоз	Российс кая Федера ция	Собс твен ност ь	Аренда (в том числе, субарен да)	Акционерн ое общество «СибурТю меньГаз»/ АКЦИОН ЕРНОЕ ОБЩЕСТ	Земли лесного фонда	Земли промышленности, энергетики, транспорта, связи, радиовещания, телевидения, информатики, земли для обеспечения	Участок лесного фонда	Автомоб ильный транспор т	1100 5649	-	13 14 3	Образован ие лесного участка путем раздела (или иным установле нным в

92	11 9	86:08:0000 000:467:3У 18	Ханты- Мансийский автономный округ – Югра, Нефтеюгански й район Нефтеюгански й лесхоз	Российс кая Федера ция	Собс твен ност ь	Аренда (в том числе, субарен да)	Акционерн ое общество «СибурТю меньГаз»/ АКЦИОН ЕРНОЕ ОБЩЕСТ ВО «ПРОИЗВ ОДСТВЕН НОЕ ГЕОФИЗИ ЧЕСКОЕ ОБЪЕДИН ЕНИЕ «ТЮМЕН ЬПРОМГЕ ОФИЗИКА »/Обществ о с ограничен ной ответствен ностью «Имушест венный Комплекс» /Публично е акционерн ое общество «Нефтяная компания «Роснефть »/Обществ о с ограничен ной ответствен ностью «Атайнефт ь»/Обществ о с ограничен ной ответствен ностью «Газпром	Земли лесного фонда	Земли промышленности, энергетики, транспорта, связи, радиовещания, телевидения, информатики, земли для обеспечения космической деятельности, земли обороны, безопасности и земли иного специального назначения	Участок лесного фонда	Автомоб ильный транспор т	1100 5649	29 64 0	Образован ие лесного участка путем раздела (или иным установле нным в соответств ии с законодат ельством Российско й Федераци и способом)
----	---------	--------------------------------	--	---------------------------------	---------------------------	--	--	---------------------	--	--------------------------	------------------------------------	--------------	---------------	---

							переработка»/Публичное акционерное общество «Сургутнефтегаз»								
93	12 0	86:08:0000 000:467:3У 19		Ханты-Мансийский автономный округ – Югра, Нефтеюганский район Нефтеюганский лесхоз	Российская Федерация	Собственность	Аренда (в том числе, субаренда)	Акционерное общество «СибурТюменьГаз»/ АКЦИОНЕРНОЕ ОБЩЕСТВО «ПРОИЗВОДСТВЕННОЕ ГЕОФИЗИЧЕСКОЕ ОБЪЕДИНЕНИЕ «ТЮМЕНЬПРОМГЕОФИЗИКА»/Общество с ограниченной ответственностью «Имущественный Комплекс»/Публичное акционерное общество «Нефтяная компания «Роснефть»/Общество с ограниченной ответственностью	Земли лесного фонда	Земли промышленности, энергетики, транспорта, связи, радиовещания, телевидения, информатики, земли для обеспечения космической деятельности, земли обороны, безопасности и земли иного специального назначения	Участок лесного фонда	Автомобильный транспорт	1100 5649	22 22	Образование лесного участка путем раздела (или иным установленным в соответствии с законодательством Российской Федерации способом)

								«Атайнефт ь»/Общес во с ограничен ной ответствен ностью «Газпром переработк а»/Публич ное акционерн ое общество «Сургутне фтегаз»							
94	12 1	86:08:0000 000:467:3У 20		Ханты- Мансийский автономный округ – Югра, Нефтеюгански й район Нефтеюгански й лесхоз	Российс кая Федера ция	Собес твен ност ь	Аренда (в том числе, субарен да)	Акционерн ое общество «СибурТю меньГаз»/ АКЦИОН ЕРНОЕ ОБЩЕСТ ВО «ПРОИЗВ ОДСТВЕН НОЕ ГЕОФИЗИ ЧЕСКОЕ ОБЪЕДИН ЕНИЕ «ТЮМЕН ЬПРОМГЕ ОФИЗИКА »/Общес т во с ограничен ной ответствен ностью «Имуще ственный Комплекс» /Публично е акционерн ое общество «Нефтяная	Земли лесного фонда	* Земли промышленности, энергетики, транспорта, связи, радиовещания, телевидения, информатики, земли для обеспечения космической деятельности, земли обороны, безопасности и земли иного специального назначения	Участок лесного фонда	Автомоб ильный транспор т	1100 5649	13 62	Образован ие лесного участка путем раздела (или иным установле нным в соответств ии с законодат ельством Российско й Федераци и способом)

							компания «Роснефть»/Общество с ограниченной ответственностью «Атайнефть»/Общество с ограниченной ответственностью «Газпром переработка»/Публичное акционерное общество «Сургутнефтегаз»								
95	12 2	86:08:0000 000:467:3У 21		Ханты-Мансийский автономный округ – Югра. Нефтеюганский район Нефтеюганский лесхоз	Российская Федерация	Собственность	Аренда (в том числе, субаренда)	Акционерное общество «СибурТюменьГаз»/ АКЦИОНЕРНОЕ ОБЩЕСТВО «ПРОИЗВОДСТВЕННО-ГЕОФИЗИЧЕСКОЕ ОБЪЕДИНЕНИЕ «ТЮМЕНЬПРОМГЕОФИЗИКА»/Общество с ограниченной ответственностью «Имущество	Земли лесного фонда	Земли промышленности, энергетики, транспорта, связи, радиовещания, телевидения, информатики, земли для обеспечения космической деятельности, земли обороны, безопасности и земли иного специального назначения	Участок лесного фонда	Автомобильный транспорт	1100 5649	13 50	Образование лесного участка путем раздела (или иным установленным в соответствии с законодательством Российской Федерации способом)

							венный Комплекс» /Публично е акционерн ое общество «Нефтяная компания «Роснефть »/Обществ о с ограничен ной ответствен ностью «Атайнефт ь»/Общест во с ограничен ной ответствен ностью «Газпром переработк а»/Публич ное акционерн ое общество «Сургутне фтегаз»								
96	12 3	86:08:0000 000:467:3У 22		Ханты- Мансийский автономный округ – Югра, Нефтеюгански й район Нефтеюгански й лесхоз	Российс кая Федера ция	Собс твен ност ь	Аренда (в том числе, субарен да)	Акционерн ое общество «СибурТю меньГаз»/ АКЦИОН ЕРНОЕ ОБЩЕСТ ВО «ПРОИЗВ ОДСТВЕН НОЕ ГЕОФИЗИ ЧЕСКОЕ ОБЪЕДИ ЕНИЕ «ТЮМЕН ЬПРОМГЕ	Земли лесного фонда	Земли промышленности, энергетики, транспорта, связи, радиовещания, телевидения, информатики, земли для обеспечения космической деятельности, земли обороны, безопасности и земли иного специального назначения	Участок лесного фонда	Автомоб ильный транспор т	1100 5649	41 02 3	Образован ие лесного участка путем раздела (или иным установле нным в соответств ии с законодат ельством Российско й Федераци и способом)

								ОФИЗИКА »/Обществ о с ограничен ной ответствен ностью «Имушест венный Комплексе» /Публично е акционерн ое общество «Нефтяная компания «Роснефть »/Обществ о с ограничен ной ответствен ностью «Атайнефт ь»/Общест во с ограничен ной ответствен ностью «Газпром переработк а»/Публич ное акционерн ое общество «Сургутне фтегаз»							
97	12 4	86:08:0000 000:467:3У 23		Ханты- Мансийский автономный округ – Югра, Нефтеюгански й район Нефтеюгански й лесхоз	Российс кая Федера ция	Собст вен ност ь	Аренда (в том числе, субарен да)	Акционерн ое общество «СибурТю меньГаз»/ АКЦИОН ЕРНОЕ ОБЩЕСТ ВО «ПРОИЗВ	Земли лесного фонда	Земли промышленности, энергетики, транспорта, связи, радиовещания, телевидения, информатики, земли для обеспечения космической деятельности, земли	Участок лесного фонда	Автомоб ильный транспор т	1100 5649	13 7	Образован ие лесного участка путем раздела (или иным установле нным в соответств ии с

								ОДСТВЕ НОЕ ГЕОФИЗИ ЧЕСКОЕ ОБЪЕДИ ЕНИЕ «ТЮМЕН БПРОМГЕ ОФИЗИКА »/Обществ о с ограничен ной ответствен ностью «Имуще ственный Комплекс» /Публично е акционерн ое общество «Нефтяная компания «Роснефть »/Обществ о с ограничен ной ответствен ностью «Атайнефт ь»/Общест во с ограничен ной ответствен ностью «Газпром переработк а»/Публич ное акционерн ое общество «Сургутне фтегаз»							обороны, безопасности и земли иного специального назначения				законодат ельством Российско й Федераци и способом)
98	12 5	86:08:0000 000:467:3У	-	Ханты- Мансийский	Российс кая	Собс твен	Аренда (в том	Акционерн ое	Земли лесного фонда	Земли промышленности,	Участок лесного фонда	Автомоб ильный	1100 5649	-	83 7	Образован ие лесного			

24		автономный округ – Югра, Нефтеюганский район Нефтеюганский лесхоз	Федерация	ность	числе, субаренда)	общество «СибурТюменьГаз»/ АКЦИОНЕРНОЕ ОБЩЕСТВО «ПРОИЗВОДСТВЕННОЕ ГЕОФИЗИЧЕСКОЕ ОБЪЕДИНЕНИЕ «ТЮМЕНЬПРОМГЕОФИЗИКА»/Общество с ограниченной ответственностью «Имущественный Комплекс»/Публичное акционерное общество «Нефтяная компания «Роснефть»/Общество с ограниченной ответственностью «Атайнефть»/Общество с ограниченной ответственностью «Газпром переработка»/Публич	энергетики, транспорта, связи, радиовещания, телевидения, информатики, земли для обеспечения космической деятельности, земли обороны, безопасности и земли иного специального назначения	транспорт		участка путем раздела (или иным установленным в соответствии с законодательством Российской Федерации и способом)
----	--	---	-----------	-------	-------------------	---	--	-----------	--	---

99	12 6	86:08:0000 000:467:3У 25	-	Ханты- Мансийский автономный округ – Югра, Нефтеюгански й район Нефтеюгански й лесхоз	Российс кая Федера ция	Собст вен ност ь	Аренда (в том числе, субарен да)	ное акционерн ое общество «Сургутне фтегаз» Акционерн ое общество «СибурТю меныГаз»/ АКЦИОН ЕРНОЕ ОБЩЕСТ ВО «ПРОИЗВ ОДСТВЕН НОЕ ГЕОФИЗИ ЧЕСКОЕ ОБЪЕДИН ЕНИЕ «ТЮМЕН ЬПРОМГЕ ОФИЗИКА »/Обществ о с ограничен ной ответствен ностью «Имуще ственный Комплекс /Публично е акционерн ое общество «Нефтяная компания «Роснефть »/Обществ о с ограничен ной ответствен ностью «Атайнефт ь»/Общест	Земли лесного фонда	Земли промышленности, энергетики, транспорта, связи, радиовещания, телевидения, информатики, земли для обеспечения космической деятельности, земли обороны, безопасности и земли иного специального назначения	Участок лесного фонда	Автомобильный транспорт	1100 5649	-	10 39	Образование лесного участка путем раздела (или иным установленным в соответствии с законодательством Российской Федерации и способом)
----	---------	--------------------------------	---	--	---------------------------------	---------------------------	--	---	---------------------	--	-----------------------	-------------------------	--------------	---	----------	---

								во с ограничен ной ответствен ностью «Газпром переработк а»/Публич ное акционерн ое общество «Сургутне фтегаз»							
10 0	12 7	86:08:0000 000:467:3У 26		Ханты- Мансийский автономный округ – Югра, Нефтеюгански й район Нефтеюгански й лесхоз	Российс кая Федера ция	Собст вен ност ь	Аренда (в том числе, субарен да)	Акционерн ое общество «СибурТю меньГаз»/ АКЦИОН ЕРНОЕ ОБЩЕСТ ВО «ПРОИЗВ ОДСТВЕН НОЕ ГЕОФИЗИ ЧЕСКОЕ ОБЪЕДИН ЕНИЕ «ТЮМЕН ЬПРОМГЕ ОФИЗИКА »/Обществ о с ограничен ной ответствен ностью «Имуще ственный Комплекс» /Публично е акционерн ое общество «Нефтяная компания «Роснефть	Земли лесного фонда	Земли промышленности, энергетики, транспорта, связи, радиовещания, телевидения, информатики, земли для обеспечения космической деятельности, земли обороны, безопасности и земли иного специального назначения	Участок лесного фонда	Автомоб ильный транспор т	1100 5649	44	Образован ие лесного участка путем раздела (или иным установле нным в соответств ии с законодат ельством Российско й Федера ции и способом)

								»/Общество с ограниченной ответственностью «Атайнефть»/Общество с ограниченной ответственностью «Газпром переработка»/Публичное акционерное общество «Сургутнефтегаз»								
10 1	12 8	86:03:0000 000:151989 :3У1	-	Ханты-Мансийский автономный округ – Югра, Сургутский район			Аренда (в том числе, субаренда)	Публичное акционерное общество «Нефтяная компания «Роснефть»	Земли промышленности, энергетики, транспорта, связи, радиовещания, телевидения, информатики, земли для обеспечения космической деятельности, земли обороны, безопасности и земли иного специального назначения	Земли промышленности, энергетики, транспорта, связи, радиовещания, телевидения, информатики, земли для обеспечения космической деятельности, земли обороны, безопасности и земли иного специального назначения	Недропользование	Автомобильный транспорт	1827 22		66	Образование земельного участка путем раздела (или иным установленным в соответствии с законодательством Российской Федерации способом)
10 2	12 9	86:08:0000 000:467:3У 28	-	Ханты-Мансийский автономный округ – Югра, Нефтеюганский район Нефтеюганский лесхоз	Российская Федерация	Собственность	Аренда (в том числе, субаренда)	Акционерное общество «СибурТюменьГаз»/ АКЦИОНЕРНОЕ ОБЩЕСТВО «ПРОИЗВ	Земли лесного фонда	Земли промышленности, энергетики, транспорта, связи, радиовещания, телевидения, информатики, земли для обеспечения космической деятельности, земли	Участок лесного фонда	Автомобильный транспорт	1100 5649		13 56	Образование лесного участка путем раздела (или иным установленным в соответствии с

								ОДСТВЕ НОЕ ГЕОФИЗИ ЧЕСКОЕ ОБЪЕДИ ЕНИЕ «ТЮМЕН БПРОМГЕ ОФИЗИКА »/Обществ о с ограничен ной ответствен ностью «Имуще ственный Комплекс» /Публично е акционерн ое общество «Нефтяная компания «Роснефть »/Обществ о с ограничен ной ответствен ностью «Атайнефт ь»/Обществ о с ограничен ной ответствен ностью «Газпром переработк а»/Публич ное акционерн ое общество «Сургутне фтегаз»									законодат ельством Российско й Федераци и способом)
10 3	13 0	86:08:0000 000:467:3У		Ханты- Мансийский	Российс кая	Собс твен	Аренда (в том	Акционерн ое	Земли лесного фонда	Земли промышленности,	Участок лесного фонда	Автомоб ильный	1100 5649		18 10	Образован ие лесного	

29		автономный округ – Югра, Нефтеюганский район Нефтеюганский лесхоз	Федерация	ность	числе, субаренда)	общество «СибурТюменьГаз»/ АКЦИОНЕРНОЕ ОБЩЕСТВО «ПРОИЗВОДСТВЕННОЕ ГЕОФИЗИЧЕСКОЕ ОБЪЕДИНЕНИЕ «ТЮМЕНЬПРОМГЕОФИЗИКА»/Общество с ограниченной ответственностью «Имущественный Комплекс»/Публичное акционерное общество «Нефтяная компания «Роснефть»/Общество с ограниченной ответственностью «Атайнефть»/Общество с ограниченной ответственностью «Газпром переработка»/Публич		энергетики, транспорта, связи, радиовещания, телевидения, информатики, земли для обеспечения космической деятельности, земли обороны, безопасности и земли иного специального назначения		транспорт		2 участка путем раздела (или иным установленным в соответствии с законодательством Российской Федерации и способом)
----	--	---	-----------	-------	-------------------	---	--	--	--	-----------	--	---

10 4	13 1	86:08:0000 000:467:3У 30	Ханты- Мансийский автономный округ – Югра, Нефтеюганский район Нефтеюганский лесхоз	Российс кая Федерация	Собст венност ь	Аренда (в том числе, субарен да)	нос акционерн ое общество «Сургутне фтегаз» Акционерн ое общество «СибурТю меньГаз»/ АКЦИОН ЕРНОЕ ОБЩЕСТ ВО «ПРОИЗВ ОДСТВЕН НОЕ ГЕОФИЗИ ЧЕСКОЕ ОБЪЕДИН ЕНИЕ «ТЮМЕН БПРОМГЕ ОФИЗИКА »/Обществ о с ограничен ной ответствен ностью «Имуще ственный Комплекс» /Публично е акционерн ое общество «Нефтяная компания «Роснефть »/Обществ о с ограничен ной ответствен ностью «Атайнефт ь»/Обществ	Земли лесного фонда	Земли промышленности, энергетики, транспорта, связи, радиовещания, телевидения, информатики, земли для обеспечения космической деятельности, земли обороны, безопасности и земли иного специального назначения	Участок лесного фонда	Автомобильный транспорт	1100 5649	26 87 2	Образование лесного участка путем раздела (или иным установленным в соответствии с законодательством Российской Федерации и способом)
---------	---------	--------------------------------	--	-----------------------------	-----------------------	--	---	---------------------	--	-----------------------	-------------------------	--------------	---------------	---

								во с ограничен ной ответствен ностью «Газпром переработк а»/Публич ное акционерн ое общество «Сургутне фтегаз»								
10 5	13 2	86:08.0000 000:467:3У 31	-	Ханты- Мансийский автономный округ – Югра, Нефтеюгански й район Нефтеюгански й лесхоз	Российс кая Федера ция	Собст вен ност ь	Аренда (в том числе, субарен да)	Акционерн ое общество «СибурТю меньГаз»/ АКЦИОН ЕРНОЕ ОБЩЕСТ ВО «ПРОИЗВ ОДСТВЕН НОЕ ГЕОФИЗИ ЧЕСКОЕ ОБЪЕДИН ЕНИЕ «ТЮМЕН ЬПРОМГЕ ОФИЗИКА »/Обществ о с ограничен ной ответствен ностью «Имуще ственный Комплексо »/Публично е акционерн ое общество «Нефтяная компания «Роснефть	Земли лесного фонда	Земли промышленности, энергетики, транспорта, связи, радиовещания, телевидения, информатики, земли для обеспечения космической деятельности, земли обороны, безопасности и земли иного специального назначения	Участок лесного фонда	Автомоб ильный транспор т	1100 5649	-	69 05	Образован ие лесного участка путем раздела (или иным установле нным в соответств ии с законодат ельством Российско й Федераци и способом)

									»/Общество с ограниченной ответственностью «Атайнефть»/Общество с ограниченной ответственностью «Газпром переработка»/Публичное акционерное общество «Сургутнефтегаз»							
10 6	13 3	86:08:0000 000:467:3У 32		Ханты-Мансийский автономный округ – Югра, Нефтеюганский район Нефтеюганский лесхоз	Российская Федерация	Собственность	Аренда (в том числе, субаренда)	Акционерное общество «СибурТюменьГаз»/ АКЦИОНЕРНОЕ ОБЩЕСТВО «ПРОИЗВОДСТВЕННОЕ ГЕОФИЗИЧЕСКОЕ ОБЪЕДИНЕНИЕ «ТЮМЕНЬПРОМГЕОФИЗИКА»/Общество с ограниченной ответственностью «Имущественный Комплекс»	Земли лесного фонда	Земли промышленности, энергетики, транспорта, связи, радиовещания, телевидения, информатики, земли для обеспечения космической деятельности, земли обороны, безопасности и земли иного специального назначения	Участок лесного фонда	Автомобильный транспорт	1100 5649		41 85 8	Образование лесного участка путем раздела (или иным установленным в соответствии с законодательством Российской Федерации способом)

								/Публично е акционерн ое общество «Нефтяная компания «Роснефть »/Обществ о с ограничен ной ответствен ностью «Атайнефт ь»/Общест во с ограничен ной ответствен ностью «Газпром переработк а»/Публич ное акционерн ое общество «Сургутне фтегаз»							
10 7	13 4	86:08:0000 000:467:3У 33	-	Ханты- Мансийский автономный округ – Югра, Нефтеюгански й район Нефтеюгански й лесхоз	Российс кая Федера ция	Собес твен ност ь	Аренда (в том числе, субарен да)	Акционерн ое общество «СибурТю меньГаз»/ АКЦИОН ЕРНОЕ ОБЩЕСТ ВО «ПРОИЗВ ОДСТВЕН НОЕ ГЕОФИЗИ ЧЕСКОЕ ОБЪЕДИН ЕНИЕ «ТЮМЕН БПРОМГЕ ОФИЗИКА »/Обществ	Земли лесного фонда	Земли промышленности, энергетики, транспорта, связи, радиовещания, телевидения, информатики, земли для обеспечения космической деятельности, земли обороны, безопасности и земли иного специального назначения	Участок лесного фонда	Автомоб ильный транспор т	1100 5649	11 58 0	Образован ие лесного участка путем раздела (или иным установле нным в соответств ии с законодат ельством Российско й Федераци и способом)

								о с ограничен ной ответствен ностью «Имушест венный Комплекс» /Публично е акционерн ое общество «Нефтяная компания «Роснефть »/Обществ о с ограничен ной ответствен ностью «Атайнефт ь»/Общест во с ограничен ной ответствен ностью «Газпром переработк а»/Публич ное акционерн ое общество «Сургутне фтегаз»									
10 8	13 5	86:08:0000 000:467:3У 34		Ханты- Мансийский автономный округ – Югра, Нефтеюгански й район Нефтеюгански й лесхоз	Российс кая Федера ция	Собст венност ь	Аренда (в том числе, субарен да)	Акционерн ое общество «СибурТю меньГаз»/ АКЦИОН ЕРНОЕ ОБЩЕСТ ВО «ПРОИЗВ ОДСТВЕН НОЕ	Земли лесного фонда	Земли промышленности, энергетики, транспорта, связи, радиовещания, телевидения, информатики, земли для обеспечения космической деятельности, земли обороны, безопасности и	Участок лесного фонда	Автомоб ильный транспор т	1100 5649	87 17	Образова ние лесного участка путем раздела (или иным установле нным в соответств ии с законодат ельством		

								ГЕОФИЗИЧЕСКОЕ ОБЪЕДИНЕНИЕ «ТЮМЕНЬПРОМГЕОФИЗИКА»/Общество с ограниченной ответственностью «Имущественный Комплекс»/Публичное акционерное общество «Нефтяная компания «Роснефть»/Общество с ограниченной ответственностью «Атайнефть»/Общество с ограниченной ответственностью «Газпром переработка»/Публичное акционерное общество «Сургутнефтегаз»		земли иного специального назначения						Российской Федерации (способом)
109	136	86:08:0000000:467:3У35	-	Ханты-Мансийский автономный округ – Югра.	Российская Федерация	Собственность	Аренда (в том числе, субаренда)	Акционерное общество «СибурТю	Земли лесного фонда	Земли промышленности, энергетики, транспорта, связи,	Участок лесного фонда	Автомобильный транспорт	11005649	-	86690	Образование лесного участка путем

			Нефтеюганский район Нефтеюганский лесхоз		да)	меньГаз»/ АКЦИОНЕРНОЕ ОБЩЕСТВО «ПРОИЗВОДСТВЕННО-ГЕОФИЗИЧЕСКОЕ ОБЪЕДИНЕНИЕ «ТЮМЕНЬПРОМГЕОФИЗИКА»/Общество с ограниченной ответственностью «Имущественный Комплекс»/Публичное акционерное общество «Нефтяная компания «Роснефть»/Общество с ограниченной ответственностью «Атайнефть»/Общество с ограниченной ответственностью «Газпром переработка»/Публичное акционерное	радиовещания, телевидения, информатики, земли для обеспечения космической деятельности, земли обороны, безопасности и земли иного специального назначения						раздела (или иным установленным в соответствии с законодательством Российской Федерации способом)
--	--	--	---	--	-----	---	---	--	--	--	--	--	---

							ое общество «Сургутнефтегаз»										
110	137	86:08:0000 000:467:33 36		Ханты-Мансийский автономный округ – Югра, Нефтеюганский район Нефтеюганский лесхоз	Российская Федерация	Собственность	Аренда (в том числе, субаренда)	Акционерное общество «СибурТюменьГаз»/ АКЦИОНЕРНОЕ ОБЩЕСТВО «ПРОИЗВОДИТЕЛЬНОЕ ГЕОФИЗИЧЕСКОЕ ОБЪЕДИНЕНИЕ «ТЮМЕНБПРОМГЕОФИЗИКА»/Общество с ограниченной ответственностью «Имущественный Комплекс»/Публичное акционерное общество «Нефтяная компания «Роснефть»/Общество с ограниченной ответственностью «Атайнефть»/Общество с ограниченной	Земли лесного фонда	Земли промышленности, энергетики, транспорта, связи, радиовещания, телевидения, информатики, земли для обеспечения космической деятельности, земли обороны, безопасности и земли иного специального назначения	Участок лесного фонда	Автомобильный транспорт	11005649			34234	Образование лесного участка путем раздела (или иным установленным в соответствии с законодательством Российской Федерации способом)

								ограниченной ответственностью «Атайнефть»/Общество с ограниченной ответственностью «Газпром переработка»/Публичное акционерное общество «Сургутнефтегаз»								
11 2	13 9	86:03:0000 000:7847:3 У1	-	Ханты-Мансийский автономный округ – Югра, Сургутский район, Сургутское лесничество, кв.1, выд.1-108, кв.2, выд.1-147, кв.3 выд.1-105, кв.4 выд.1-81, кв.5 выд.1-126, кв.6 выд.1-110, кв.7 выд.1-138, кв.8 выд.1-95, кв.9 выд.1-61, кв.10 выд.1-78, кв.11 выд.1-108, кв.12 выд.1-123, кв.13 выд.1-46, кв.14 выд.1-67, кв.15	Российская Федерация	Собственность	Аренда (в том числе, субаренда)	Общество с ограниченной ответственностью «ЛУКОЙЛ - Западная Сибирь»/Публичное акционерное общество «Нефтяная компания «Роснефть»/Открытое акционерное общество «Сургутнефтегаз»	Земли лесного фонда	Земли промышленности, энергетики, транспорта, связи, радиовещания, телевидения, информатики, земли для обеспечения космической деятельности, земли обороны, безопасности и земли иного специального назначения	Лесной участок	Автомобильный транспорт	4739 6424 4	-	13 23 03	Образование лесного участка путем раздела (или иным установленным в соответствии с законодательством Российской Федерации способом)
11 3	15 1	86:08:0000 000:467:3У 38	-	Ханты-Мансийский автономный округ – Югра, Нефтеюганский	Российская Федерация	Собственность	Аренда (в том числе, субаренда)	Акционерное общество «СибурТюменьГаз»/	Земли лесного фонда	Земли промышленности, энергетики, транспорта, связи, радиовещания,	Участок лесного фонда	Автомобильный транспорт	1100 5649	-	30 83 7	Образование лесного участка путем раздела

11 4	15 3	86:03:0000 000:7847:3 У2		Ханты-Мансийский автономный округ – Югра, Сургутский район, Сургутское лесничество, кв.1, выд.1-108, кв.2, выд.1-147, кв.3 выд.1-105, кв.4 выд.1-81, кв.5 выд.1-126, кв.6 выд.1-110, кв.7 выд.1-138, кв.8 выд.1-95, кв.9 выд.1-61, кв.10 выд.1-78, кв.11 выд.1-108, кв.12 выд.1-123, кв.13 выд.1-46, кв.14 выд.1-67, кв.15	Российская Федерация	Собственность	Аренда (в том числе, субаренда)	общество «Сургутнефтегаз» Общество с ограниченной ответственностью «ЛУКОЙЛ - Западная Сибирь»/Публичное акционерное общество «Нефтяная компания «Роснефть»/Открытое акционерное общество «Сургутнефтегаз»	Земли лесного фонда	Земли промышленности, энергетики, транспорта, связи, радиовещания, телевидения, информатики, земли для обеспечения космической деятельности, земли обороны, безопасности и земли иного специального назначения	Лесной участок	Автомобильный транспорт	4739 6424 4	10 40	Образование лесного участка путем раздела (или иным установленным в соответствии с законодательством Российской Федерации способом)
11 5	15 5	86:03:0000 000:7847:3 У3		Ханты-Мансийский автономный округ – Югра, Сургутский район, Сургутское лесничество, кв.1, выд.1-108, кв.2, выд.1-147, кв.3 выд.1-105, кв.4 выд.1-81, кв.5 выд.1-126, кв.6 выд.1-110, кв.7 выд.1-138, кв.8 выд.1-95, кв.9 выд.1-61, кв.10 выд.1-78, кв.11 выд.1-108, кв.12 выд.1-	Российская Федерация	Собственность	Аренда (в том числе, субаренда)	Общество с ограниченной ответственностью «ЛУКОЙЛ - Западная Сибирь»/Публичное акционерное общество «Нефтяная компания «Роснефть»/Открытое акционерное общество «Сургутне	Земли лесного фонда	Земли промышленности, энергетики, транспорта, связи, радиовещания, телевидения, информатики, земли для обеспечения космической деятельности, земли обороны, безопасности и земли иного специального назначения	Лесной участок	Автомобильный транспорт	4739 6424 4	15 33	Образование лесного участка путем раздела (или иным установленным в соответствии с законодательством Российской Федерации способом)

				123, кв.13 выд.1-46, кв.14 выд.1-67, кв.15				фтегаз»											
11 6	15 7	86:03:0000 000:7847:3 У4		Ханты- Мансийский автономный округ – Югра, Сургутский район, Сургутское лесничество, кв.1, выд.1- 108, кв.2, выд.1-147, кв.3 выд.1- 105, кв.4 выд.1-81, кв.5 выд.1-126, кв.6 выд.1-110, кв.7 выд.1-138, кв.8 выд.1-95, кв.9 выд.1-61, кв.10 выд.1-78, кв.11 выд.1-108, кв.12 выд.1- 123, кв.13 выд.1-46, кв.14 выд.1-67, кв.15	Российс кая Федера ция	Собе ствен ность	Аренда (в том числе, субарен да)	Общество с ограничен ной ответствен ностью «ЛУКОЙЛ - Западная Сибирь»/П убличное акционерн ое общество «Нефтяная компания «Роснефть »/Открыто е акционерн ое общество «Сургутне фтегаз»	Земли лесного фонда	Земли промышленности, энергетики, транспорта, связи, радиовещания, телевидения, информатики, земли для обеспечения космической деятельности, земли обороны, безопасности и земли иного специального назначения	Лесной участок	Автомобильный транспорт	4739 6424 4		39 05 1	Образование лесного участка путем раздела (или иным установленным в соответствии с законодательством Российской Федерации и способом)			
11 7	15 8	86:03:0000 000:7847:3 У5		Ханты- Мансийский автономный округ – Югра, Сургутский район, Сургутское лесничество, кв.1, выд.1- 108, кв.2, выд.1-147, кв.3 выд.1- 105, кв.4 выд.1-81, кв.5 выд.1-126, кв.6 выд.1-110, кв.7 выд.1-138, кв.8 выд.1-95, кв.9 выд.1-61, кв.10 выд.1-78, кв.11 выд.1-108, кв.12 выд.1-	Российс кая Федера ция	Собе ствен ность	Аренда (в том числе, субарен да)	Общество с ограничен ной ответствен ностью «ЛУКОЙЛ - Западная Сибирь»/П убличное акционерн ое общество «Нефтяная компания «Роснефть »/Открыто е акционерн ое общество «Сургутне	Земли лесного фонда	Земли промышленности, энергетики, транспорта, связи, радиовещания, телевидения, информатики, земли для обеспечения космической деятельности, земли обороны, безопасности и земли иного специального назначения	Лесной участок	Автомобильный транспорт	4739 6424 4		60 20	Образование лесного участка путем раздела (или иным установленным в соответствии с законодательством Российской Федерации и способом)			

11 8	16 0	86:03:0000 000:7847:3 У6	-	123, кв.13 выд.1-46, кв.14 выд.1-67, кв.15 Ханты- Мансийский автономный округ – Югра, Сургутский район, Сургутское лесничество, кв.1, выд.1- 108, кв.2, выд.1-147, кв.3 выд.1- 105, кв.4 выд.1-81, кв.5 выд.1-126, кв.6 выд.1-110, кв.7 выд.1-138, кв.8 выд.1-95, кв.9 выд.1-61, кв.10 выд.1-78, кв.11 выд.1-108, кв.12 выд.1- 123, кв.13 выд.1-46, кв.14 выд.1-67, кв.15	Российс кая Федера ция	Собе ствен ност ь	Аренда (в том числе, субарен да)	«фтегаз» Общество с ограничен ной ответствен ностью «ЛУКОЙЛ - Западная Сибирь»/П убличное акционерн ое общество «Нефтяная компания «Роснефть »/Открыто е акционерн ое общество «Сургутне фтегаз»	Земли лесного фонда	Земли промышленности, энергетики, транспорта, связи, радиовещания, телевидения, информатики, земли для обеспечения космической деятельности, земли обороны, безопасности и земли иного специального назначения	Лесной участок	Автомоб ильный транспор т	4739 6424 4	-	23 73	Образован не лесного участка путем раздела (или иным установле нным в соответств ии с законодат ельством Российско й Федераци и способом)
11 9	16 1	86:03:0000 000:7847:3 У7	-	Ханты- Мансийский автономный округ – Югра, Сургутский район, Сургутское лесничество, кв.1, выд.1- 108, кв.2, выд.1-147, кв.3 выд.1- 105, кв.4 выд.1-81, кв.5 выд.1-126, кв.6 выд.1-110, кв.7 выд.1-138, кв.8 выд.1-95, кв.9 выд.1-61, кв.10 выд.1-78, кв.11 выд.1-108, кв.12 выд.1-	Российс кая Федера ция	Собе ствен ност ь	Аренда (в том числе, субарен да)	Общество с ограничен ной ответствен ностью «ЛУКОЙЛ - Западная Сибирь»/П убличное акционерн ое общество «Нефтяная компания «Роснефть »/Открыто е акционерн ое общество «Сургутне	Земли лесного фонда	Земли промышленности, энергетики, транспорта, связи, радиовещания, телевидения, информатики, земли для обеспечения космической деятельности, земли обороны, безопасности и земли иного специального назначения	Лесной участок	Автомоб ильный транспор т	4739 6424 4	-	46 7	Образован не лесного участка путем раздела (или иным установле нным в соответств ии с законодат ельством Российско й Федераци и способом)

120	166	86:03:0000 000:7847:3 У8	-	123, кв.13 выд.1-46, кв.14 выд.1-67, кв.15	Ханты-Мансийский автономный округ – Югра, Сургутский район, Сургутское лесничество, кв.1, выд.1-108, кв.2, выд.1-147, кв.3 выд.1-105, кв.4 выд.1-81, кв.5 выд.1-126, кв.6 выд.1-110, кв.7 выд.1-138, кв.8 выд.1-95, кв.9 выд.1-61, кв.10 выд.1-78, кв.11 выд.1-108, кв.12 выд.1-123, кв.13 выд.1-46, кв.14 выд.1-67, кв.15	Российская Федерация	Собственность	Аренда (в том числе, субаренда)	Общество с ограниченной ответственностью «ЛУКОЙЛ - Западная Сибирь»/Публичное акционерное общество «Нефтяная компания «Роснефть»/Открытое акционерное общество «Сургутнефтегаз»	Земли лесного фонда	Земли промышленности, энергетики, транспорта, связи, радиовещания, телевидения, информатики, земли для обеспечения космической деятельности, земли обороны, безопасности и земли иного специального назначения	Лесной участок	Автомобильный транспорт	4739 6424 4	-	22 44 1	Образование лесного участка путем раздела (или иным установленным в соответствии с законодательством Российской Федерации способом)
121	168	86:03:0000 000:7847:3 У9	-	Ханты-Мансийский автономный округ – Югра, Сургутский район, Сургутское лесничество, кв.1, выд.1-108, кв.2, выд.1-147, кв.3 выд.1-105, кв.4 выд.1-81, кв.5 выд.1-126, кв.6 выд.1-110, кв.7 выд.1-138, кв.8 выд.1-95, кв.9 выд.1-61, кв.10 выд.1-78, кв.11 выд.1-108, кв.12 выд.1-	Ханты-Мансийский автономный округ – Югра, Сургутский район, Сургутское лесничество, кв.1, выд.1-108, кв.2, выд.1-147, кв.3 выд.1-105, кв.4 выд.1-81, кв.5 выд.1-126, кв.6 выд.1-110, кв.7 выд.1-138, кв.8 выд.1-95, кв.9 выд.1-61, кв.10 выд.1-78, кв.11 выд.1-108, кв.12 выд.1-	Российская Федерация	Собственность	Аренда (в том числе, субаренда)	Общество с ограниченной ответственностью «ЛУКОЙЛ - Западная Сибирь»/Публичное акционерное общество «Нефтяная компания «Роснефть»/Открытое акционерное общество «Сургутне	Земли лесного фонда	Земли промышленности, энергетики, транспорта, связи, радиовещания, телевидения, информатики, земли для обеспечения космической деятельности, земли обороны, безопасности и земли иного специального назначения	Лесной участок	Автомобильный транспорт	4739 6424 4	-	34 7	Образование лесного участка путем раздела (или иным установленным в соответствии с законодательством Российской Федерации способом)

				123, кв.13 выд.1-46, кв.14 выд.1-67, кв.15				фтегаз»								
12 2	17 1	86:03:0000 000:7847:3 У10	-	Ханты- Мансийский автономный округ – Югра, Сургутский район, Сургутское лесничество, кв.1, выд.1- 108, кв.2, выд.1-147, кв.3 выд.1- 105, кв.4 выд.1-81, кв.5 выд.1-126, кв.6 выд.1-110, кв.7 выд.1-138, кв.8 выд.1-95, кв.9 выд.1-61, кв.10 выд.1-78, кв.11 выд.1-108, кв.12 выд.1- 123, кв.13 выд.1-46, кв.14 выд.1-67, кв.15	Российс кая Федера ция	Собс твен ност ь	Аренда (в том числе, субарен да)	Общество с ограничен ной ответствен ностью «ЛУКОЙЛ - Западная Сибирь»/П убличное акционерн ое общество «Нефтяная компания «Роснефть »/Открыто е акционерн ое общество «Сургутне фтегаз»	Земли лесного фонда	Земли промышленности, энергетики, транспорта, связи, радиовещания, телевидения, информатики, земли для обеспечения космической деятельности, земли обороны, безопасности и земли иного специального назначения	Лесной участок	Автомоб ильный транспор т	4739 6424 4	-	23 73 8	Образован ие лесного участка путем раздела (или иным установле нным в соответств ии с законодат ельством Российско й Федерации и способом)
12 3	17 4	86:03:0000 000:7847:3 У11	-	Ханты- Мансийский автономный округ – Югра, Сургутский район, Сургутское лесничество, кв.1, выд.1- 108, кв.2, выд.1-147, кв.3 выд.1- 105, кв.4 выд.1-81, кв.5 выд.1-126, кв.6 выд.1-110, кв.7 выд.1-138, кв.8 выд.1-95, кв.9 выд.1-61, кв.10 выд.1-78, кв.11 выд.1-108, кв.12 выд.1-	Российс кая Федера ция	Собс твен ност ь	Аренда (в том числе, субарен да)	Общество с ограничен ной ответствен ностью «ЛУКОЙЛ - Западная Сибирь»/П убличное акционерн ое общество «Нефтяная компания «Роснефть »/Открыто е акционерн ое общество «Сургутне	Земли лесного фонда	Земли промышленности, энергетики, транспорта, связи, радиовещания, телевидения, информатики, земли для обеспечения космической деятельности, земли обороны, безопасности и земли иного специального назначения	Лесной участок	Автомоб ильный транспор т	4739 6424 4	-	49 69	Образован ие лесного участка путем раздела (или иным установле нным в соответств ии с законодат ельством Российско й Федерации и способом)

				123, кв.13 выд.1-46, кв.14 выд.1-67, кв.15				фтегаз»										
12 4	17 5	86:03:0000 000:7847:3 У12	-	Ханты- Мансийский автономный округ – Югра, Сургутский район, Сургутское лесничество, кв.1, выд.1- 108, кв.2, выд.1-147, кв.3 выд.1- 105, кв.4 выд.1-81, кв.5 выд.1-126, кв.6 выд.1-110, кв.7 выд.1-138, кв.8 выд.1-95, кв.9 выд.1-61, кв.10 выд.1-78, кв.11 выд.1-108, кв.12 выд.1- 123, кв.13 выд.1-46, кв.14 выд.1-67, кв.15	Российс кая Федера ция	Собс твен ност ь	Аренда (в том числе, субарен да)	Общество с ограничен ной ответствен ностью «ЛУКОЙЛ - Западная Сибирь»/П убличное акционерн ое общество «Нефтяная компания «Роснефть »/Открыто е акционерн ое общество «Сургутне фтегаз»	Земли лесного фонда	Земли промышленности, энергетики, транспорта, связи, радиовещания, телевидения, информатики, земли для обеспечения космической деятельности, земли обороны, безопасности и земли иного специального назначения	Лесной участок	Автомоб ильный транспор т	4739 6424 4	-	27 96	Образован ие лесного участка путем раздела (или иным установле нным в соответств ии с законодат ельством Российско й Федераци и способом)		
12 5	17 7	86:03:0000 000:7847:3 У13	-	Ханты- Мансийский автономный округ – Югра, Сургутский район, Сургутское лесничество, кв.1, выд.1- 108, кв.2, выд.1-147, кв.3 выд.1- 105, кв.4 выд.1-81, кв.5 выд.1-126, кв.6 выд.1-110, кв.7 выд.1-138, кв.8 выд.1-95, кв.9 выд.1-61, кв.10 выд.1-78, кв.11 выд.1-108, кв.12 выд.1-	Российс кая Федера ция	Собс твен ност ь	Аренда (в том числе, субарен да)	Общество с ограничен ной ответствен ностью «ЛУКОЙЛ - Западная Сибирь»/П убличное акционерн ое общество «Нефтяная компания «Роснефть »/Открыто е акционерн ое общество «Сургутне	Земли лесного фонда	Земли промышленности, энергетики, транспорта, связи, радиовещания, телевидения, информатики, земли для обеспечения космической деятельности, земли обороны, безопасности и земли иного специального назначения	Лесной участок	Автомоб ильный транспор т	4739 6424 4	-	26 66	Образован ие лесного участка путем раздела (или иным установле нным в соответств ии с законодат ельством Российско й Федераци и способом)		

				123, кв.13 выд.1-46, кв.14 выд.1-67, кв.15				«фтегаз»										
12 6	17 8	86:03:0000 000:7847:3 У14		Ханты- Мансийский автономный округ – Югра, Сургутский район, Сургутское лесничество, кв.1, выд.1- 108, кв.2, выд.1-147, кв.3 выд.1- 105, кв.4 выд.1-81, кв.5 выд.1-126, кв.6 выд.1-110, кв.7 выд.1-138, кв.8 выд.1-95, кв.9 выд.1-61, кв.10 выд.1-78, кв.11 выд.1-108, кв.12 выд.1- 123, кв.13 выд.1-46, кв.14 выд.1-67, кв.15	Российс кая Федера ция	Собс твен ност ь	Аренда (в том числе, субарен да)	Общество с ограничен ной ответствен ностью «ЛУКОЙЛ - Западная Сибирь»/П убличное акционерн ое общество «Нефтяная компания «Роснефть »/Открыто е акционерн ое общество «Сургутне фтегаз»	Земли лесного фонда	Земли промышленности, энергетики, транспорта, связи, радиовещания, телевидения, информатики, земли для обеспечения космической деятельности, земли обороны, безопасности и земли иного специального назначения	Лесной участок	Автомоб ильный транспор т	4739 6424 4		26 38	Образован ие лесного участка путем раздела (или иным установле нным в соответств нии с законодат ельством Российско й Федераци и способом)		
12 7	18 3	86:03:0000 000:7847:3 У15		Ханты- Мансийский автономный округ – Югра, Сургутский район, Сургутское лесничество, кв.1, выд.1- 108, кв.2, выд.1-147, кв.3 выд.1- 105, кв.4 выд.1-81, кв.5 выд.1-126, кв.6 выд.1-110, кв.7 выд.1-138, кв.8 выд.1-95, кв.9 выд.1-61, кв.10 выд.1-78, кв.11 выд.1-108, кв.12 выд.1-	Российс кая Федера ция	Собс твен ност ь	Аренда (в том числе, субарен да)	Общество с ограничен ной ответствен ностью «ЛУКОЙЛ - Западная Сибирь»/П убличное акционерн ое общество «Нефтяная компания «Роснефть »/Открыто е акционерн ое общество «Сургутне	Земли лесного фонда	Земли промышленности, энергетики, транспорта, связи, радиовещания, телевидения, информатики, земли для обеспечения космической деятельности, земли обороны, безопасности и земли иного специального назначения	Лесной участок	Автомоб ильный транспор т	4739 6424 4		65 62 2	Образован ие лесного участка путем раздела (или иным установле нным в соответств нии с законодат ельством Российско й Федераци и способом)		

				123, кв.13 выд.1-46, кв.14 выд.1-67, кв.15				фтегаз»											
12 8	18 4	86:03:0000 000:7847:3 У16		Ханты- Мансийский автономный округ – Югра, Сургутский район, Сургутское лесничество, кв.1, выд.1- 108, кв.2, выд.1-147, кв.3 выд.1- 105, кв.4 выд.1-81, кв.5 выд.1-126, кв.6 выд.1-110, кв.7 выд.1-138, кв.8 выд.1-95, кв.9 выд.1-61, кв.10 выд.1-78, кв.11 выд.1-108, кв.12 выд.1- 123, кв.13 выд.1-46, кв.14 выд.1-67, кв.15	Российс кая Федера ция	Собс твен ност ь	Аренда (в том числе, субарен да)	Общество с ограничен ной ответствен ностью «ЛУКОЙЛ - Западная Сибирь»/П убличное акционерн ое общество «Нефтяная компания «Роснефть »/Открыто е акционерн ое общество «Сургутне фтегаз»	Земли лесного фонда	Земли промышленности, энергетики, транспорта, связи, радиовещания, телевидения, информатики, земли для обеспечения космической деятельности, земли обороны, безопасности и земли иного специального назначения	Лесной участок	Автомобильный транспорт	4739 6424 4		45	Образование лесного участка путем раздела (или иным установленным в соответствии с законодательством Российской Федерации способом)			
12 9	18 9	86:03:0000 000:7847:3 У17		Ханты- Мансийский автономный округ – Югра, Сургутский район, Сургутское лесничество, кв.1, выд.1- 108, кв.2, выд.1-147, кв.3 выд.1- 105, кв.4 выд.1-81, кв.5 выд.1-126, кв.6 выд.1-110, кв.7 выд.1-138, кв.8 выд.1-95, кв.9 выд.1-61, кв.10 выд.1-78, кв.11 выд.1-108, кв.12 выд.1-	Российс кая Федера ция	Собс твен ност ь	Аренда (в том числе, субарен да)	Общество с ограничен ной ответствен ностью «ЛУКОЙЛ - Западная Сибирь»/П убличное акционерн ое общество «Нефтяная компания «Роснефть »/Открыто е акционерн ое общество «Сургутне	Земли лесного фонда	Земли промышленности, энергетики, транспорта, связи, радиовещания, телевидения, информатики, земли для обеспечения космической деятельности, земли обороны, безопасности и земли иного специального назначения	Лесной участок	Автомобильный транспорт	4739 6424 4		17 76 4	Образование лесного участка путем раздела (или иным установленным в соответствии с законодательством Российской Федерации способом)			

				123, кв.13 выд.1-46, кв.14 выд.1-67, кв.15				фтегаз»										
13 0	19 0	86:03:0000 000:7847:3 У18		Ханты- Мансийский автономный округ – Югра, Сургутский район, Сургутское лесничество, кв.1, выд.1- 108, кв.2, выд.1-147, кв.3 выд.1- 105, кв.4 выд.1-81, кв.5 выд.1-126, кв.6 выд.1-110, кв.7 выд.1-138, кв.8 выд.1-95, кв.9 выд.1-61, кв.10 выд.1-78, кв.11 выд.1-108, кв.12 выд.1- 123, кв.13 выд.1-46, кв.14 выд.1-67, кв.15	Российс кая Федера ция	Собс твен ност ь	Аренда (в том числе, субарен да)	Общество с ограничен ной ответствен ностью «ЛУКОЙЛ - Западная Сибирь»/П убличное акционерн ое общество «Нефтяная компания «Роснефть »/Открыто е акционерн ое общество «Сургутне фтегаз»	Земли лесного фонда	Земли промышленности, энергетики, транспорта, связи, радиовещания, телевидения, информатики, земли для обеспечения космической деятельности, земли обороны, безопасности и земли иного специального назначения	Лесной участок	Автомоб ильный транспор т	4739 6424 4		49 1	Образован ие лесного участка путем раздела (или иным установле нным в соответств ии с законодат ельством Российско й Федераци и способом)		
13 1	19 1	86:03:0000 000:7847:3 У19		Ханты- Мансийский автономный округ – Югра, Сургутский район, Сургутское лесничество, кв.1, выд.1- 108, кв.2, кв.3 выд.1- 105, кв.4 выд.1-81, кв.5 выд.1-126, кв.6 выд.1-110, кв.7 выд.1-138, кв.8 выд.1-95, кв.9 выд.1-61, кв.10 выд.1-78, кв.11 выд.1-108, кв.12 выд.1-	Российс кая Федера ция	Собс твен ност ь	Аренда (в том числе, субарен да)	Общество с ограничен ной ответствен ностью «ЛУКОЙЛ - Западная Сибирь»/П убличное акционерн ое общество «Нефтяная компания «Роснефть »/Открыто е акционерн ое общество «Сургутне	Земли лесного фонда	Земли промышленности, энергетики, транспорта, связи, радиовещания, телевидения, информатики, земли для обеспечения космической деятельности, земли обороны, безопасности и земли иного специального назначения	Лесной участок	Автомоб ильный транспор т	4739 6424 4		56 61	Образован ие лесного участка путем раздела (или иным установле нным в соответств ии с законодат ельством Российско й Федераци и способом)		

				123, кв.13 выд.1-46, кв.14 выд.1-67, кв.15				фтегаз»											
13 2	19 2	86:03:0000 000:7847:3 У20		Ханты- Мансийский автономный округ – Югра, Сургутский район, Сургутское лесничество, кв.1, выд.1- 108, кв.2, выд.1-147, кв.3 выд.1- 105, кв.4 выд.1-81, кв.5 выд.1-126, кв.6 выд.1-110, кв.7 выд.1-138, кв.8 выд.1-95, кв.9 выд.1-61, кв.10 выд.1-78, кв.11 выд.1-108, кв.12 выд.1- 123, кв.13 выд.1-46, кв.14 выд.1-67, кв.15	Российс кая Федера ция	Собс твен ност ь	Аренда (в том числе, субарен да)	Общество с ограничен ной ответствен ностью «ЛУКОЙЛ - Западная Сибирь»/П убличное акционерн ое общество «Нефтяная компания «Роснефть »/Открыто е акционерн ое общество «Сургутне фтегаз»	Земли лесного фонда	Земли промышленности, энергетики, транспорта, связи, радиовещания, телевидения, информатики, земли для обеспечения космической деятельности, земли обороны, безопасности и земли иного специального назначения	Лесной участок	Автомоб ильный транспор т	4739 6424 4	-	17 12 2	Образован ие лесного участка путем раздела (или иным установле нным в соответств ии с законодат ельством Российско й Федераци и способом)			
13 3	19 4	86:03:0000 000:7847:3 У21		Ханты- Мансийский автономный округ – Югра, Сургутский район, Сургутское лесничество, кв.1, выд.1- 108, кв.2, выд.1-147, кв.3 выд.1- 105, кв.4 выд.1-81, кв.5 выд.1-126, кв.6 выд.1-110, кв.7 выд.1-138, кв.8 выд.1-95, кв.9 выд.1-61, кв.10 выд.1-78, кв.11 выд.1-108, кв.12 выд.1-	Российс кая Федера ция	Собс твен ност ь	Аренда (в том числе, субарен да)	Общество с ограничен ной ответствен ностью «ЛУКОЙЛ - Западная Сибирь»/П убличное акционерн ое общество «Нефтяная компания «Роснефть »/Открыто е акционерн ое общество «Сургутне	Земли лесного фонда	Земли промышленности, энергетики, транспорта, связи, радиовещания, телевидения, информатики, земли для обеспечения космической деятельности, земли обороны, безопасности и земли иного специального назначения	Лесной участок	Автомоб ильный транспор т	4739 6424 4	-	47 3	Образован ие лесного участка путем раздела (или иным установле нным в соответств ии с законодат ельством Российско й Федераци и способом)			

13 4	19 7	86:03:0000 000:7847:3 У22	-	123, кв.13 выд.1-46, кв.14 выд.1-67, кв.15 Ханты- Мансийский автономный округ – Югра, Сургутский район, Сургутское лесничество, кв.1, выд.1- 108, кв.2, выд.1-147, кв.3 выд.1- 105, кв.4 выд.1-81, кв.5 выд.1-126, кв.6 выд.1-110, кв.7 выд.1-138, кв.8 выд.1-95, кв.9 выд.1-61, кв.10 выд.1-78, кв.11 выд.1-108, кв.12 выд.1- 123, кв.13 выд.1-46, кв.14 выд.1-67, кв.15	Российс кая Федера ция	Собс твен ност ь	Аренда (в том числе, субарен да)	«фтегаз» Общество с ограничен ной ответствен ностью «ЛУКОЙЛ - Западная Сибирь»/П убличное акционерн ое общество «Нефтяная компания «Роснефть »/Открыто е акционерн ое общество «Сургутне фтегаз»	Земли лесного фонда	Земли промышленности, энергетики, транспорта, связи, радиовещания, телевидения, информатики, земли для обеспечения космической деятельности, земли обороны, безопасности и земли иного специального назначения	Лесной участок	Автомоб ильный транспор т	4739 6424 4	57 58 0	Образован ие лесного участка путем раздела (или иным установле нным в соответств ии с законодат ельством Российско й Федераци и способом)
13 5	20 0	86:03:0053 501:2518:3 У1	-	Российская Федерация, Ханты- Мансийский автономный округ – Югра, Сургутский район	-	-	Аренда (в том числе, субарен да)	Публичное акционерн ое общество «Нефтяная компания «Роснефть »	Земли промышленности, энергетики, транспорта, связи, радиовещания, телевидения, информатики, земли для обеспечения космической деятельности, земли обороны, безопасности и земли иного специального назначения	Земли промышленности, энергетики, транспорта, связи, радиовещания, телевидения, информатики, земли для обеспечения космической деятельности, земли обороны, безопасности и земли иного специального назначения	Недропользова ние	Автомоб ильный транспор т	1503 7	71 1	Образован ие земельног о участка путем раздела (или иным установле нным в соответств ии с законодат ельством Российско й Федераци и способом)
13 6	20 2	86:03:0053 501:2522:3 У1	-	Российская Федерация, Ханты- Мансийский	-	-	Аренда (в том числе, субарен да)	Публичное акционерн ое общество	Земли промышленности, энергетики, транспорта, связи,	Земли промышленности, энергетики, транспорта, связи,	Недропользова ние	Автомоб ильный транспор т	1597	14 2	Образован ие земельног о участка

				автономный округ – Югра, Сургутский район			да) ✓	«Нефтяная компания «Роснефть»	радиовещания, телевидения, информатики, земли для обеспечения космической деятельности, земли обороны, безопасности и земли иного специального назначения	радиовещания, телевидения, информатики, земли для обеспечения космической деятельности, земли обороны, безопасности и земли иного специального назначения					путем раздела (или иным установленным в соответствии с законодательством Российской Федерации способом)
137	204	86:03:0053 501:2518:3 У2		Российская Федерация, Ханты-Мансийский автономный округ – Югра, Сургутский район			Аренда (в том числе, субаренда)	Публичное акционерное общество «Нефтяная компания «Роснефть»	Земли промышленности, энергетики, транспорта, связи, радиовещания, телевидения, информатики, земли для обеспечения космической деятельности, земли обороны, безопасности и земли иного специального назначения	Земли промышленности, энергетики, транспорта, связи, радиовещания, телевидения, информатики, земли для обеспечения космической деятельности, земли обороны, безопасности и земли иного специального назначения	Недропользование	Автомобильный транспорт	15037	724	Образование земельного участка путем раздела (или иным установленным в соответствии с законодательством Российской Федерации способом)
138	206	86:03:0000 000:150740 ЗУ1		Ханты-Мансийский Автономный округ – Югра, Сургутский район					Категория не установлена	Земли промышленности, энергетики, транспорта, связи, радиовещания, телевидения, информатики, земли для обеспечения космической деятельности, земли обороны, безопасности и земли иного специального назначения		Автомобильный транспорт	765700	10540	Образование земельного участка путем раздела (или иным установленным в соответствии с законодательством Российской Федерации способом)

13 9	20 7	86:03:0000 000:122540 :3У1	-	-	-	Аренда (в том числе, субарен да)	Публичное акционерн ое общество «Нефтяная компания «Роснефть »	Земли промышленности, энергетики, транспорта, связи, радиовещания, телевидения, информатики, земли для обеспечения космической деятельности, земли обороны, безопасности и земли иного специального назначения	Земли промышленности, энергетики, транспорта, связи, радиовещания, телевидения, информатики, земли для обеспечения космической деятельности, земли обороны, безопасности и земли иного специального назначения	Обустройство кустов 301, 302, 303, 304, 305, 306, 307 Восточно- Сургутского месторождения	Автомоб ильный транспор т	7247 78	-	22 54 7	Образован ие земельног о участка путем раздела (или иным установле нным в соответств ии с законодат ельством Российско й Федераци и способом)
14 0	20 8	86:03:0000 000:122779 :3У1	-	-	-	Аренда (в том числе, субарен да)	Публичное акционерн ое общество «Нефтяная компания «Роснефть »	Земли промышленности, энергетики, транспорта, связи, радиовещания, телевидения, информатики, земли для обеспечения космической деятельности, земли обороны, безопасности и земли иного специального назначения	Земли промышленности, энергетики, транспорта, связи, радиовещания, телевидения, информатики, земли для обеспечения космической деятельности, земли обороны, безопасности и земли иного специального назначения	Обустройство кустов 301, 302, 303, 304, 305, 306, 307 Восточно- Сургутского месторождения	Автомоб ильный транспор т	1270 023	-	59 98	Образован ие земельног о участка путем раздела (или иным установле нным в соответств ии с законодат ельством Российско й Федераци и способом)
14 1	20 9	86:03:0000 000:122779 :3У2	-	-	-	Аренда (в том числе, субарен да)	Публичное акционерн ое общество «Нефтяная компания «Роснефть »	Земли промышленности, энергетики, транспорта, связи, радиовещания, телевидения, информатики, земли для обеспечения космической деятельности, земли обороны, безопасности и земли иного специального назначения	Земли промышленности, энергетики, транспорта, связи, радиовещания, телевидения, информатики, земли для обеспечения космической деятельности, земли обороны, безопасности и земли иного специального	Обустройство кустов 301, 302, 303, 304, 305, 306, 307 Восточно- Сургутского месторождения	Автомоб ильный транспор т	1270 023	-	47 7	Образован ие земельног о участка путем раздела (или иным установле нным в соответств ии с законодат ельством Российско

14 2	21 1	86:08:0000 000:467:3У 39	Ханты-Мансийский автономный округ – Югра, Нефтеюганский район Нефтеюганский лесхоз	Российская Федерация	Собственность	Аренда (в том числе, субаренда)	Акционерное общество «СибурТюменьГаз»/ АКЦИОНЕРНОЕ ОБЩЕСТВО «ПРОИЗВОДСТВЕННОЕ ГЕОФИЗИЧЕСКОЕ ОБЪЕДИНЕНИЕ «ТЮМЕНЬПРОМГЕОФИЗИКА»/Общество с ограниченной ответственностью «Имущественный Комплекс»/Публичное акционерное общество «Нефтяная компания «Роснефть»/Общество с ограниченной ответственностью «Атайнефть»/Общество с ограниченной	Земли лесного фонда	назначения Земли промышленности, энергетики, транспорта, связи, радиовещания, телевидения, информатики, земли для обеспечения космической деятельности, земли обороны, безопасности и земли иного специального назначения	Участок лесного фонда	Автомобильный транспорт	1100 5649	95 3	и Федерации (способом) Образование лесного участка путем раздела (или иным установленным в соответствии с законодательством Российской Федерации способом)
---------	---------	--------------------------------	--	----------------------	---------------	---------------------------------	---	---------------------	--	-----------------------	-------------------------	--------------	---------	---

								ограниченной ответственностью «Атайнефт ь»/Общество с ограниченной ответственностью «Газпром переработка»/Публичное акционерное общество «Сургутнефтегаз»								
14 4	21 3	86:08:0000 000:467:3У 41	-	Ханты-Мансийский автономный округ – Югра, Нефтеюганский район Нефтеюганский лесхоз	Российская Федерация	Собственность	Аренда (в том числе, субаренда)	Акционерное общество «СибурТюменьГаз»/ АКЦИОНЕРНОЕ ОБЩЕСТВО «ПРОИЗВОДСТВЕННОЕ ГЕОФИЗИЧЕСКОЕ ОБЪЕДИНЕНИЕ «ТЮМЕНЬПРОМГЕОФИЗИКА»/Общество с ограниченной ответственностью «Имущественный Комплекс»/Публично	Земли лесного фонда	Земли промышленности, энергетики, транспорта, связи, радиовещания, телевидения, информатики, земли для обеспечения космической деятельности, земли обороны, безопасности и земли иного специального назначения	Участок лесного фонда	Автомобильный транспорт	11 0 05 6 49	-	28 0	Образование лесного участка путем раздела (или иным установленным в соответствии с законодательством Российской Федерации способом)

								акционерное общество «Нефтяная компания «Роснефть»/Общество с ограниченной ответственностью «Атайнефт»/Общество с ограниченной ответственностью «Газпром переработка»/Публичное акционерное общество «Сургутнефтегаз»						
14 5	21 4	86.08.0000 000.467.3У 42		Ханты-Мансийский автономный округ – Югра. Нефтеюганский район Нефтеюганский лесхоз	Российская Федерация	Собственность	Аренда (в том числе, субаренда)	Акционерное общество «СибурТюменьГаз»/ АКЦИОНЕРНОЕ ОБЩЕСТВО «ПРОИЗВОДСТВЕННОЕ ГЕОФИЗИЧЕСКОЕ ОБЪЕДИНЕНИЕ «ТЮМЕНЬПРОМГЕОФИЗИКА»/Общество с ограниченной	Земли промышленности, энергетики, транспорта, связи, радиовещания, телевидения, информатики, земли для обеспечения космической деятельности, земли обороны, безопасности и земли иного специального назначения	Участок лесного фонда	Автомобильный транспорт	110 05 6 49	18 6	Образование лесного участка путем раздела (или иным установленным в соответствии с законодательством Российской Федерации способом)

								ной ответствен ностью «Имуще ственный Комплекс» /Публично е акционерн ое общество «Нефтяная компания «Роснефть »/Обществ о с ограничен ной ответствен ностью «Атайнефт ь»/Общест во с ограничен ной ответствен ностью «Газпром переработк а»/Публич ное акционерн ое общество «Сургутне фтегаз»									
14 6	21 5	86:08:0000 000:467:3У 43	.	Ханты- Мансийский автономный округ – Югра, Нефтеюгански й район Нефтеюгански й лесхоз	Российс кая Федера ция	Собес твен ност ь	Аренда (в том числе, субарен да)	Акционерн ое общество «СибурТю меньГаз»/ АКЦИОН ЕРНОЕ ОБЩЕСТ ВО «ПРОИЗВ ОДСТВЕН НОЕ ГЕОФИЗИ ЧЕСКОЕ	Земли лесного фонда	Земли промышленности, энергетики, транспорта, связи, радиовещания, телевидения, информатики, земли для обеспечения космической деятельности, земли обороны, безопасности и земли иного специального	Участок лесного фонда	Автомоб ильный транспор т	11 0 05 6 49	-	12 3	Образован ие лесного участка путем раздела (или иным установле нным в соответств ии с законодат ельством Российско й	

								ОБЪЕДИНЕНИЕ «ТЮМЕНЬПРОМГЕОФИЗИКА»/Общество с ограниченной ответственностью «Имущественный Комплекс»/Публичное акционерное общество «Нефтяная компания «Роснефть»/Общество с ограниченной ответственностью «Атайнефть»/Общество с ограниченной ответственностью «Газпром переработка»/Публичное акционерное общество «Сургутнефтегаз»		назначения					Федерации (способом)	
147	216	86:08:0000000:467:3У44	-	Ханты-Мансийский автономный округ – Югра, Нефтеюганский район	Российская Федерация	Собственность	Аренда (в том числе, субаренда)	Акционерное общество «СибурТюменьГаз»/ АКЦИОН	Земли лесного фонда	Земли промышленности, энергетики, транспорта, связи, радиовещания, телевидения,	Участок лесного фонда	Автомобильный транспорт	11005649	-	11	Образование лесного участка путем раздела (или иным)

			Нефтеюганский лесхоз			ЕРНОЕ ОБЩЕСТВО «ПРОИЗВОДИТЕЛЬНОЕ ГЕОФИЗИЧЕСКОЕ ОБЪЕДИНЕНИЕ «ТЮМЕНЬПРОМГЕОФИЗИКА»/Общество с ограниченной ответственностью «Имущественный Комплекс»/Публичное акционерное общество «Нефтяная компания «Роснефть»/Общество с ограниченной ответственностью «Атайнефть»/Общество с ограниченной ответственностью «Газпром переработка»/Публичное акционерное общество	информатики, земли для обеспечения космической деятельности, земли обороны, безопасности и земли иного специального назначения					установленным в соответствии с законодательством Российской Федерации (и способом)
--	--	--	----------------------	--	--	--	--	--	--	--	--	--

							«Сургутнефтегаз»										
14 8	21 7	86:08:0000 000:32463: 3У1	-	Ханты- Мансийский Автономный округ – Югра, Нефтеюгански й район, Нефтеюганско е лесничество, Нефтеюганско е участковое лесничество, Островное урочище, Пойменное урочище, квартал (выдел) 7 (64.65.69.87.88. 91.92.93.94.95, 102); 8 (36.44.46.47.72, 73.74.76.86.88, 91.92.93.112.11 7.122.124.125.1 26.129.130.131. 144.146); 9 (43.53.104.106. 107.110.112.14 8.152); 10 (184.185.186.18 7.188.192.193.1 94.195.256.257. 258.260); 13 (6.8.9.10.11.35, 65.79.81.82.83, 108.109.110.11 1.112.113.115.1 42.143.144.149, 156.157.158.15 9.160.161.162.1 64.165.166.167. 169.170.182.18 3.186); 14 (122.136); 16 (62.63.96.97.98); 18 (40.41.43.45.46. 47.53.55.65.79,	Российс кая Феде рация	Собс твенн ост ь	Аренда (в том числе, субарен да)	Публичное акционерн ое общество «Нефтяная компания «Роснефть »	Земли лесного фонда	Земли промышленности, энергетики, транспорта, связи, радиовещания, телевидения, информатики, земли для обеспечения космической деятельности, земли обороны, безопасности и земли иного специального назначения	Выполнение работ по геологическому изучению недр, разработка месторождений полезных ископаемых	Автомобильный транспорт	7270 98	-	25 29	Образование лесного участка путем раздела (или иным установленным в соответствии с законодательством Российской Федерации и способом)	

				80,81,88,102,103,106,107,124,126,127,166,168,169); 19 (5,65,66,68,72,76,129,130,131,132,133,136,137,193) - защитные леса, 8 (89,148); 9 (50,51,52,127,147); 10 (24,25,27,28,29,30,38,111,134,138,139,140,143,147,148,151,153,165,166,197,198,200,220,221,272); 13 (24,29,30,46,55,106,107,123,181,185); 14 (8,10,11,47,68,69,70,71,72,125,127,130,132,137); 16 (20,43,44); 17 (14,15,16,44,45); 18 (1,3,10,11,12,15,20,21,57,69,70,71,167) - эксплуатационные леса, 13 (103); 14 (137,138) - защитные леса, 14 (17,24,29,180,189,190,192,194,195,196,197,198,199,200,208,210) - эксплуатационные леса												
149	218	86:00:0000 000:28619: ЗУ1	-	Ханты-Мансийский автономный округ – Югра, Сургутский	Российская Федерация	Собственность	Аренда (в том числе, субаренда)	Публичное акционерное общество «Нефтяная	Земли лесного фонда	Земли промышленности, энергетики, транспорта, связи, радиовещания,	Защитные и эксплуатационные леса под трубопроводы Юганского	Автомобильный транспорт	9010	-	177	Образование лесного участка путем раздела

				район, Территориальный отдел - Юганское лесничество, Локосовское участковое лесничество, номер участка в государственном лесном реестре 86/08/014/2012-11/01152				компания «Роснефть»		телевидения, информатики, земли для обеспечения космической деятельности, земли обороны, безопасности и земли иного специального назначения	региона строительства 2011-2014 г.г.			(или иным установленным в соответствии с законодательством Российской Федерации способом)	
150	224	86:08:0000000:467:3У45 (86/04/006/2019-09/00764)		Ханты-Мансийский автономный округ – Югра, Нефтеюганский район Нефтеюганский лесхоз	Российская Федерация	Собственность	Аренда (в том числе, субаренда)	Акционерное общество «СибурТюменьГаз»/ АКЦИОНЕРНОЕ ОБЩЕСТВО «ПРОИЗВОДСТВЕННОЕ ГЕОФИЗИЧЕСКОЕ ОБЪЕДИНЕНИЕ «ТЮМЕНЬПРОМГЕОФИЗИКА»/Общество с ограниченной ответственностью «Имущественный Комплекс»/Публичное акционерное общество «Нефтяная компания	Земли лесного фонда	Земли промышленности, энергетики, транспорта, связи, радиовещания, телевидения, информатики, земли для обеспечения космической деятельности, земли обороны, безопасности и земли иного специального назначения	Участок лесного фонда	Автомобильный транспорт	11005649	410	Образование лесного участка путем раздела (или иным установленным в соответствии с законодательством Российской Федерации способом)

								«Роснефть»/Общество с ограниченной ответственностью «Атайнефть»/Общество с ограниченной ответственностью «Газпром переработка»/Публичное акционерное общество «Сургутнефтегаз»							
15 I	22 5	86:08:0000 000:467:3У 46 (86/04/006/ 2019- 09/00764)		Ханты-Мансийский автономный округ – Югра, Нефтеюганский район Нефтеюганский лесхоз	Российская Федерация	Собственность	Аренда (в том числе, субаренда)	Акционерное общество «СибурТюменьГаз»/ АКЦИОНЕРНОЕ ОБЩЕСТВО «ПРОИЗВОДСТВЕННОЕ ГЕОФИЗИЧЕСКОЕ ОБЪЕДИНЕНИЕ «ТЮМЕНЬПРОМГЕОФИЗИКА»/Общество с ограниченной ответственностью «Имущественный	Земли лесного фонда	Земли промышленности, энергетики, транспорта, связи, радиовещания, телевидения, информатики, земли для обеспечения космической деятельности, земли обороны, безопасности и земли иного специального назначения	Участок лесного фонда	Автомобильный транспорт	1100 5649	50 2	Образование лесного участка путем раздела (или иным установленным в соответствии с законодательством Российской Федерации способом)

								Комплекс» /Публично е акционерн ое общество «Нефтяная компания «Роснефть »/Обществ о с ограничен ной ответствен ностью «Атайнефт ь»/Общест во с ограничен ной ответствен ностью «Газпром переработк а»/Публич ное акционерн ое общество «Сургутне фтегаз»								
15 2	23 7	86:03:0053 502:1068:3 У1	-	Ханты- Мансийский автономный округ – Югра, Сургутский район, Восточно- Сургутский лицензионный участок	Колеса	Собе ствен ность	-	-	Земли сельскохозяйственн ого назначения	Земли промышленности, энергетики, транспорта, связи, радиовещания, телевидения, информатики, земли для обеспечения космической деятельности, земли обороны, безопасности и земли иного специального назначения	Сельскохозяйис твенное использовани е для осуществления крестьянской (фермерской) деятельности (растениеводст во)	Автомоб ильный транспор т	1000 0	-	52 3	Образован ие земельног о участка путем раздела (или иным установле нным в соответств ии с законодат ельством Российско й Федераци и способом)
15	23	86:03:0053	-	Ханты-	Колеса	Собе	-	-	Земли	Земли	Сельскохозяйис	Автомоб	1000	-	34	Образован

3	8	502:1017:3 У1		Мансийский автономный округ – Югра, Сургутский район, Восточно-Сургутский лицензионный участок	Иск Оксана Николаевна	Твердость			сельскохозяйственного назначения	промышленности, энергетики, транспорта, связи, радиовещания, телевидения, информатики, земли для обеспечения космической деятельности, земли обороны, безопасности и земли иного специального назначения	Твердое использование код 1.0 для осуществления крестьянской (фермерской) деятельности (растениеводство)	Или транспорт	0		27	не земельного участка путем раздела (или иным установленным в соответствии с законодательством Российской Федерации и способом)
15 4	24 0	86:08:0000 000:467:3У 47		Ханты-Мансийский автономный округ – Югра, Нефтеюганский район Нефтеюганский лесхоз	Российская Федерация	Собственность	Аренда (в том числе, субаренда)	Акционерное общество «СибурТюменьГаз»/ АКЦИОНЕРНОЕ ОБЩЕСТВО «ПРОИЗВОДСТВЕННО-ГЕОФИЗИЧЕСКОЕ ОБЪЕДИНЕНИЕ «ТЮМЕНБПРОМГЕОФИЗИКА»/Общество с ограниченной ответственностью «Имущественный Комплекс»/Публичное акционерное общество	Земли лесного фонда	Земли промышленности, энергетики, транспорта, связи, радиовещания, телевидения, информатики, земли для обеспечения космической деятельности, земли обороны, безопасности и земли иного специального назначения	Участок лесного фонда	Автомобильный транспорт	1100 5649		12 00 1	Образование лесного участка путем раздела (или иным установленным в соответствии с законодательством Российской Федерации и способом)

								«Нефтяная компания «Роснефть»/Общество с ограниченной ответственностью «Атайнефт»/Общество с ограниченной ответственностью «Газпром переработка»/Публичное акционерное общество «Сургутнефтегаз»								
15 5	24 1	86:08:0000 000:467:3У 48		Ханты-Мансийский автономный округ – Югра, Нефтеюганский район Нефтеюганский лесхоз	Российская Федерация	Собственность	Аренда (в том числе, субаренда)	Акционерное общество «СибурТюменьГаз»/ АКЦИОНЕРНОЕ ОБЩЕСТВО «ПРОИЗВОДСТВЕННО-ГЕОФИЗИЧЕСКОЕ ОБЪЕДИНЕНИЕ «ТЮМЕНЬПРОМГЕОФИЗИКА»/Общество с ограниченной ответственностью	Земли лесного фонда	Земли промышленности, энергетики, транспорта, связи, радиовещания, телевидения, информатики, земли для обеспечения космической деятельности, земли обороны, безопасности и земли иного специального назначения	Участок лесного фонда	Автомобильный транспорт	1100 5649	-	10 40 9	Образование лесного участка путем раздела (или иным установленным в соответствии с законодательством Российской Федерации способом)

					Ханты-Мансийского автономного округа - Югры «Управление автомобильных дорог»										способом)
157	249	86:03:0053 502:1071:3 У1			Ханты-Мансийский автономный округ – Югра, Сургутский район, Восточно-Сургутское месторождение нефти	Собственность			Земли сельскохозяйственного назначения	Земли промышленности, энергетики, транспорта, связи, радиовещания, телевидения, информатики, земли для обеспечения космической деятельности, земли обороны, безопасности и земли иного специального назначения	Растениеводство, для осуществления крестьянской (фермерской) деятельности	Автомобильный транспорт	10200	2476	Образование земельного участка путем раздела (или иным установленным в соответствии с законодательством Российской Федерации способом)
158	250	86:03:0053 502:1069:3 У1			Ханты-Мансийский автономный округ – Югра, Сургутский район, Восточно-Сургутское месторождение нефти	Собственность			Земли сельскохозяйственного назначения	Земли промышленности, энергетики, транспорта, связи, радиовещания, телевидения, информатики, земли для обеспечения космической деятельности, земли обороны, безопасности и земли иного специального назначения	Растениеводство, для осуществления крестьянской (фермерской) деятельности	Автомобильный транспорт	29898	4452	Образование земельного участка путем раздела (или иным установленным в соответствии с законодательством Российской Федерации способом)
159	251	86:03:0053 502:1067:3			Ханты-Мансийский	Собственность			Земли сельскохозяйственного	Земли промышленности,	Сельскохозяйственное	Автомобильный	10000	465	Образование

		У1		автономный округ – Югра, Сургутский район, Восточно-Сургутский лицензионный участок		ност ь			го назначения	энергетики, транспорта, связи, радиовещания, телевидения, информатики, земли для обеспечения космической деятельности, земли обороны, безопасности и земли иного специального назначения	использование для осуществления крестьянской (фермерской) деятельности (растениеводство)	транспорт			земельного участка путем раздела (или иным установленным в соответствии с законодательством Российской Федерации способом)	
160	252	86:03:0053 502:1066:3 У1	-	Ханты-Мансийский автономный округ – Югра, Сургутский район, Восточно-Сургутский лицензионный участок		Собственность			Земли сельскохозяйственного назначения	Земли промышленности, энергетики, транспорта, связи, радиовещания, телевидения, информатики, земли для обеспечения космической деятельности, земли обороны, безопасности и земли иного специального назначения	Сельскохозяйственное использование для осуществления крестьянской (фермерской) деятельности (растениеводство)	Автомобильный транспорт	10000		411	Образование земельного участка путем раздела (или иным установленным в соответствии с законодательством Российской Федерации способом)
161	253	86:03:0053 502:1065:3 У1	-	Ханты-Мансийский автономный округ – Югра, Сургутский район, Восточно-Сургутский лицензионный участок		Собственность			Земли сельскохозяйственного назначения	Земли промышленности, энергетики, транспорта, связи, радиовещания, телевидения, информатики, земли для обеспечения космической деятельности, земли обороны, безопасности и земли иного специального назначения	Сельскохозяйственное использование для осуществления крестьянской (фермерской) деятельности (растениеводство)	Автомобильный транспорт	10000		418	Образование земельного участка путем раздела (или иным установленным в соответствии с законодательством Российской Федерации)

16 2	25 4	86:03:0053 502:1064:3 У1	-	Ханты- Мансийский автономный округ – Югра, Сургутский район, Восточно- Сургутский лицензионный участок	-	Собс- твен- ност ь	-	-	Земли сельскохозяйственно го назначения	Земли промышленности, энергетики, транспорта, связи, радиовещания, телевидения, информатики, земли для обеспечения космической деятельности, земли обороны, безопасности и земли иного специального назначения	Сельскохозяйст- венное использование для осуществления крестьянской (фермерской) деятельности (растениеводст- во)	Автомоб- ильный транспор- т	1000 0	-	37 1	и способом) Образован- ие земельног- о участка путем раздела (или иным установле- нным в соответств- ии с законодат- ельством Российско- й Федераци- и способом)
16 3	24 4	86:08:0000 000:3У49	-	Ханты- Мансийский автономный округ – Югра, Нефтеюгански- й район	-	-	-	-	Земли лесного фонда	Земли промышленности, энергетики, транспорта, связи, радиовещания, телевидения, информатики, земли для обеспечения космической деятельности, земли обороны, безопасности и земли иного специального назначения	Участок лесного фонда	Автомоб- ильный транспор- т	-	-	53	Образован- ие земельног- о участка из земель, находящи- хся в государст- венной или муниципа- льной собственн- ости
* Существующие виды разрешенного использования указаны в соответствии со сведениями, внесенными в Единый государственный реестр недвижимости.																

Перечень и сведения об образуемых земельных участках, расположенных в границах зоны планируемого размещения линейного объекта (автомобильной дороги общего пользования регионального значения) на территории предполагаемых водных объектов

Таблица 2

№ п/п	№ участка на чертеже	Кадастровый номер образуемого / существующего земельного участка	Кадастровый номер единого землепользования	Местоположение образуемого земельного участка / Адрес существующего	Категория земель существующего земельного	Планируемая категория земель образуемого земельного участка	Вид разрешенного использования существующего земельного	Планируемый вид разрешенного использования образуемого земельного участка	Площадь исходного земельного участка, кв. м	Площадь образуемого земельного участка, кв.	Способ образования земельного участка / иные виды
-------	----------------------	--	--	---	---	---	---	---	---	---	---

1	2	3	4	5	6	7	8	9	10	11	12*
1	255	86:03:0053502:3У1 15	-	Ханты-Мансийский автономный округ – Югра, Сургутский район	-	Земли промышленности, энергетики, транспорта, связи, радиовещания, телевидения, информатики, земли для обеспечения космической деятельности, земли обороны, безопасности и земли иного специального назначения	-	Автомобильный транспорт	-	85904	Образование земельного участка из земель, находящихся в государственной или муниципальной собственности

* В случае необходимости, предусмотреть для вышеуказанных участков еще один вид работ «оформление права пользования частью водного объекта»

Перечень и сведения о контурах публичного сервитута, устанавливаемого в пользу балансодержателей инженерных сетей

Таблица 3

№ п/п	№ контура на чертеже	Кадастровый номер кадастрового квартала	Местоположение контура публичного сервитута	Площадь образуемого контура публичного сервитута, кв. м	Способ образования земельного участка / иные виды работ
1	2	3	4	5	6
1	Контур 1	86:08:0020801	Ханты-Мансийский автономный округ – Югра, Нефтеюганский район	1313	Образование контура публичного сервитута
2	Контур 2	86:08:0020801	Ханты-Мансийский автономный округ – Югра, Нефтеюганский район	1428	Образование контура публичного сервитута
3	Контур 3	86:08:0020801	Ханты-Мансийский автономный округ – Югра, Нефтеюганский район	3405	Образование контура публичного сервитута
4	Контур 4	86:03:0053502	Ханты-Мансийский автономный округ – Югра, Нефтеюганский район	1172	Образование контура публичного сервитута
5	Контур 5	86:03:0053501	Ханты-Мансийский автономный округ – Югра, Сургутский район	3112	Образование контура публичного сервитута
6	Контур 6	86:03:0053601	Ханты-Мансийский автономный округ – Югра, г. Сургут	1643	Образование контура публичного сервитута

7	Контур 7	86:08:0020801	Ханты-Мансийский автономный округ – Югра, Нефтеюганский район	1982	Образование контура публичного сервитута
8	Контур 8	86:03:0053502	Ханты-Мансийский автономный округ – Югра, Сургутский район	2541	Образование контура публичного сервитута
9	Контур 9	86:03:0053502	Ханты-Мансийский автономный округ – Югра, Сургутский район	1301	Образование контура публичного сервитута
10	Контур 10	86:10:0101178	Ханты-Мансийский автономный округ – Югра, г. Сургут	628	Образование контура публичного сервитута
11	Контур 11	86:03:0053502	Ханты-Мансийский автономный округ – Югра, Сургутский район	1882	Образование контура публичного сервитута
12	Контур 12	86:10:0101178	Ханты-Мансийский автономный округ – Югра, г. Сургут	2582	Образование контура публичного сервитута
13	Контур 13	86:03:0053502	Ханты-Мансийский автономный округ – Югра, Сургутский район	2709	Образование контура публичного сервитута
14	Контур 14	86:03:0053502	Ханты-Мансийский автономный округ – Югра, Сургутский район	1977	Образование контура публичного сервитута
15	Контур 15	86:08:0020801	Ханты-Мансийский автономный округ – Югра, Нефтеюганский район	2625	Образование контура публичного сервитута
16	Контур 16	86:08:0020801	Ханты-Мансийский автономный округ – Югра, Нефтеюганский район	3007	Образование контура публичного сервитута
17	Контур 17	86:03:0053501	Ханты-Мансийский автономный округ – Югра, Сургутский район	1865	Образование контура публичного сервитута
18	Контур 18	86:03:0053502	Ханты-Мансийский автономный округ – Югра, Сургутский район	1820	Образование контура публичного сервитута
19	Контур 19	86:03:0053502	Ханты-Мансийский автономный округ – Югра, Сургутский район	2005	Образование контура публичного сервитута
20	Контур 20	86:03:0053502	Ханты-Мансийский автономный округ – Югра, Сургутский район	1366	Образование контура публичного сервитута
21	Контур 21	86:03:0053601	Ханты-Мансийский автономный округ – Югра, г. Сургут	1821	Образование контура публичного сервитута
22	Контур 22	86:08:0020801	Ханты-Мансийский автономный округ – Югра, Нефтеюганский район	1974	Образование контура публичного сервитута
23	Контур 23	86:08:0020801	Ханты-Мансийский автономный округ – Югра, Нефтеюганский район	1389	Образование контура публичного сервитута
24	Контур 24	86:03:0053502	Ханты-Мансийский автономный округ – Югра, Сургутский район	1842	Образование контура публичного сервитута
25	Контур 25	86:03:0053502	Ханты-Мансийский автономный округ – Югра, Сургутский район	3067	Образование контура публичного сервитута
26	Контур 26	86:03:0053502	Ханты-Мансийский автономный округ – Югра, Сургутский район	2056	Образование контура публичного сервитута

			округ – Югра, Сургутский район		сервитута
27	Контур 27	86:03:0053502	Ханты-Мансийский автономный округ – Югра, Сургутский район	2073	Образование контура публичного сервитута
28	Контур 28	86:03:0053502	Ханты-Мансийский автономный округ – Югра, Сургутский район	1682	Образование контура публичного сервитута
29	Контур 29	86:08:0020801	Ханты-Мансийский автономный округ – Югра, Нефтеюганский район	3623	Образование контура публичного сервитута
30	Контур 30	86:03:0053502	Ханты-Мансийский автономный округ – Югра, Сургутский район	3875	Образование контура публичного сервитута
31	Контур 31	86:03:0053502	Ханты-Мансийский автономный округ – Югра, Сургутский район	5518	Образование контура публичного сервитута
32	Контур 32	86:03:0053502	Ханты-Мансийский автономный округ – Югра, Сургутский район	3265	Образование контура публичного сервитута
33	Контур 33	86:03:0053502	Ханты-Мансийский автономный округ – Югра, Сургутский район	1000	Образование контура публичного сервитута
34	Контур 34	86:08:0020801	Ханты-Мансийский автономный округ – Югра, Нефтеюганский район	23971	Образование контура публичного сервитута

Перечень земельных участков, предполагаемых к изъятию для государственных и (или) муниципальных нужд, расположенных в границах зоны планируемого размещения линейного объекта (автомобильной дороги общего пользования регионального значения)

Таблица 4

№ п/п	№ участка на чертеже	Кадастровый номер земельного участка	Кадастровый номер единого землепользования	Адрес земельного участка	Правообладатель земельного участка	Вид права	Обременение	Лицо, в пользу которого установлено обременение	Категория земель	Вид разрешенного использования земельного участка *	Площадь земельного участка (контур многоконтурного участка), кв. м	Площадь земельного участка после исправления реестровой ошибки, кв. м	Предполагаемая площадь изъятия, кв. м	Примечание
1	2	3	4	5	6	7	8	9	10	11	12	13	14	15
1	1,2,3,4,5,6,11,12	86:03:0000000:93193	-	Ханты-Мансийский автономный округ – Югра, Сургутский	-	-	Аренда (в том числе, субаренда)	Публичное акционерное общество «Нефтяная компания	Земли промышленности, энергетики, транспорта, связи, радиовещания,	Под строительство объекта: «Трубопровода Юганского	26777	-	1581	-

				район				«Роснефть»	телевидения, информатики, земли для обеспечения космической деятельности, земли обороны, безопасности и земли иного специального назначения	региона строительства 2011-2014г.г.				
2	7.76	86:03:005 3501:61	86:03:00 53501:56	Ханты-Мансийский автономный округ – Югра, Сургутский район, Восточно-Сургутское месторождение нефти и газа			Аренда	Публичное акционерное общество «Нефтяная компания «Роснефть»	Земли промышленности, энергетики, транспорта, связи, радиовещания, телевидения, информатики, земли для обеспечения космической деятельности, земли обороны, безопасности и земли иного специального назначения	Объекты и сооружения на Восточно-Сургутском месторождении нефти и газа	8448	-	104	-
3	8	86:03:005 3502:718	-	Ханты-Мансийский автономный округ – Югра, Сургутский район			Аренда (в том числе, субаренда)	Публичное акционерное общество «Нефтяная компания «Роснефть»	Земли промышленности, энергетики, транспорта, связи, радиовещания, телевидения, информатики, земли для обеспечения космической деятельности, земли обороны, безопасности и земли иного специального назначения	Под строительство объекта: «Обустройство кустов 301, 302, 303, 304, 305, 306, 307 Восточно-Сургутского месторождения»	7643	-	113	-
4	9	86:10:000 0000:2126 0	-	Ханты-Мансийский автономный округ – Югра, город Сургут, лесной	Муниципальное образование городской округ город	Собственность/ Постоянное (бессрочное) пользование			Земли населенных пунктов	Под городские леса. Код 5.0.	226953 6	-	40624	-

				квартал 15	Сургут/ Муниципальное бюджетное учреждение «Управление лесопаркового хозяйства и экологической безопасности»										
5	13,14,15, 16,17,18, 19,20	86:03:005 3501:2048	86:03:00 00000:77 72	Ханты- Мансийский автономный округ – Югра, Сургутский район, Восточно- Сургутское месторождение					Земли промышленности, энергетики, транспорта, связи, радиовещания, телевидения, информатики, земли для обеспечения космической деятельности, земли обороны, безопасности и земли иного специального назначения	Под объект: «Сейсморазведочные работы МОГТ-3D на Восточно- Сургутском месторождении»	792322	-	4586	-	
6	21,22	86:03:005 3502:210	86:03:00 53502:20 9	Ханты- Мансийский автономный округ – Югра, Сургутский район					Земли запаса	Под объект: «Разработка карьера песка гидромеханизи- рованным способом восточнее урочища Каменный Мыс»	326185	-	18694	-	
7	23	86:03:005 3502:338	-	Ханты- Мансийский автономный округ – Югра, Сургутский район			Аренда (в том числе, субаренда)	Публичное акционерное общество «Нефтяная компания «Роснефть»	Земли промышленности, энергетики, транспорта, связи, радиовещания, телевидения, информатики, земли для обеспечения	Реконструкция электроснабжения Восточно- Сургутского месторождения	25	-	25	-	

									космической деятельности, земли обороны, безопасности и земля иного специального назначения					
8	24	86:03:005 3502:1147 (86:03:00 53502:776)	-	Ханты-Мансийский автономный округ – Югра, Сургутский район, Восточно-Сургутское месторождение нефти			Аренда	Агакишиев Элнур Мирзоевич	Земли сельскохозяйственного назначения	Сельскохозяйственное использование код (1.0) для осуществления крестьянской (фермерской) деятельности	175321 (70125 9)	-	175321	Земельный участок подлежит изъятию большей площадью из-за отсутствия доступа к одной из оставшихся за границей частей
9	25,26,27 .28	86:03:005 3502:959	-	Ханты-Мансийский автономный округ – Югра, Сургутский район, Юганское лесничество, Локосовское участковое лесничество, Пойменное урочище, квартал № 26	Российская Федерация	Собственность	Аренда (в том числе, субаренда)	Публичное акционерное общество «Нефтяная компания «Роснефть»	Земли лесного фонда	Выполнение работ по геологическому изучению недр, разработка месторождений полезных ископаемых	67190	-	4126	-
10	30,31	86:03:005 3502:777	-	Ханты-Мансийский автономный округ – Югра, Сургутский район, Восточно-Сургутское месторождение нефти					Земли сельскохозяйственного назначения	Сельскохозяйственное использование код (1.0) для осуществления крестьянской (фермерской) деятельности	143897	-	16793	-
11	32,33	86:00:000	-	Ханты-	Ярков	Собственность	-	-	Земли	Крестьянское	44648	-	44648	-

		0000:4553 5		Мансийский Автономный округ – Югра, Сургутский район, Белоярская с/а	Владимир Владимиро вич	ть			сельскохозяйствен ного назначения	(фермерское) хозяйство «Силлинга»					
12	34	86:08:000 0000:3351 5	-	Ханты- Мансийский автономный округ – Югра, Нефтеюганск ий район, Нефтеюганск ое лесничество, Нефтеюганск ое участковое лесничество, Островное урочище, кварталы №№ 7,8,9,10,11,12, 13,18,19,20, целевое назначение лесов - защитные леса; кварталы №№ 7,8,10,11,12,1 9,20, целевое назначение лесов - эксплуатацио нные леса	Российская Федерация	Собственнос ть	Аренда (в том числе, субаренда)	Публичное акционерное общество «Нефтяная компания «Роснефть»	Земли лесного фонда	Осуществление геологического изучения недр, разведка и добыча полезных ископаемых	313918	-			
13	37	86:00:000 0000:2709 1 (86:08:00 20801:929)	(86:08:00 20801:92 7)	Ханты- Мансийский автономный округ – Югра, Нефтеюганск ий район, Южно- Сургутское месторожден ие			Аренда	Публичное акционерное общество «Нефтяная компания «Роснефть»	Земли промышленности, энергетики, транспорта, связи, радиовещания, телевидения, информатики, земли для обеспечения космической деятельности, земли обороны, безопасности и земли иного	Воздушная линия электропередачи 35 кВ	3706	1914	269		

									специального назначения						
14	38	86:03:005 3502:417		Ханты-Мансийский автономный округ – Югра, Сургутский район				Аренда (в том числе, субаренда)	Публичное акционерное общество «Нефтяная компания «Роснефть»	Земли промышленности, энергетики, транспорта, связи, радиовещания, телевидения, информатики, земли для обеспечения космической деятельности, земли обороны, безопасности и земли иного специального назначения	Реконструкция электроснабжения Восточно-Сургутского месторождения	10762		1415	
15	39	86:03:005 3502:1014		Ханты-Мансийский автономный округ – Югра, Сургутский район, Восточно-Сургутский лицензионный участок	Мордванко к Сергей Анатольевич			Собственность		Земли сельскохозяйственного назначения	Сельскохозяйственное использование код 1.0 для осуществления крестьянской (фермерской) деятельности (растениеводство)	18931		18931	Земельный участок подлежит изъятию целиком из-за отсутствия доступа к оставшимся за границей частям
16	40	86:03:005 3502:1229 (86:03:00 53502:106 3)		Ханты-Мансийский автономный округ – Югра, Сургутский район, Восточно-Сургутский лицензионный участок	Мордванко к Сергей Анатольевич			Собственность		Земли сельскохозяйственного назначения	Сельскохозяйственное использование код 1.0 для осуществления крестьянской (фермерской) деятельности (растениеводство)	391 (21592)		391	
17	42	86:10:010 1178:18		Ханты - Мансийский автономный округ – Югра, город Сургут, восточная						Земли населенных пунктов	Под сенокосшение и площадку для складирования сена	31900		11702	

				объездная автодорога в районе дамбы ГРЭС															
18	43	86:10:010 1178:3	-	Ханты- Мансийский автономный округ – Югра, г. Сургут	-	-	-	-	-	Земли населенных пунктов	Под площадку складирования песка	554741	-	30753	-				
19	44,64,73	86:03:005 3501:44	-	Ханты- Мансийский автономный округ – Югра, Сургутский район, в районе протоки Казенная	-	-	-	-	-	Земли сельскохозяйствен ного назначения	Для ведения сельского хозяйства	806540 3	8086673	253668	-				
20	45	86:03:000 0000:1238 95	-	Ханты- Мансийский автономный округ – Югра, город Сургут, Восточно- Сургутского месторожден ие нефти	-	-	-	-	Аренда (в том числе, субаренда)	Открытое акционерное общество «Сургутнефт егаз»	Земли промышленности, энергетики, транспорта, связи, радиовещания, телевидения, информатики, земли для обеспечения космической деятельности, земли обороны, безопасности и земли иного специального назначения	Газопровод УДС ФМР-ГРЭС-1,2	20436	-	210	-			
21	46,59	86:03:000 0000:9321 3	-	Ханты- Мансийский автономный округ – Югра, Сургутский район	-	-	-	-	Аренда (в том числе, субаренда)	Публичное акционерное общество «Нефтяная компания «Роснефть»	Земли промышленности, энергетики, транспорта, связи, радиовещания, телевидения, информатики, земли для обеспечения космической деятельности, земли обороны, безопасности и земли иного специального назначения	Недропользован ие	297539	-	1889	-			

22	47	86:03:005 3502:779	-	Ханты-Мансийский автономный округ – Югра, Сургутский район, Восточно-Сургутское месторождение нефти	-	-	-	-	Земли сельскохозяйственного назначения	Сельскохозяйственное использование код (1.0) для осуществления крестьянской (фермерской) деятельности	180000	-	28904	-
23	48,55,60 65,67	86:03:005 3502:958	-	Ханты-Мансийский автономный округ – Югра, Сургутский район, Юганское лесничество, Локосовское участковое лесничество, Пойменное урочище, квартал № 26	Российская Федерация	Собственность	Аренда (в том числе, субаренда)	Публичное акционерное общество «Нефтяная компания «Роснефть»	Земли лесного фонда	Выполнение работ по геологическому изучению недр, разработка месторождений полезных ископаемых	97610	-	14022	-
24	51	86:08:002 0801:581	86:08:00 20801:58 0	Ханты-Мансийский автономный округ – Югра, Нефтеюганский район, Южно-Сургутское месторождение	Российская Федерация	Собственность	Аренда	Публичное акционерное общество «Нефтяная компания «Роснефть»	Земли лесного фонда	Защитные леса	1233	-	105	-
25	52	86:08:002 0801:6799	86:08:00 00000:40 2	Ханты-Мансийский Автономный округ – Югра, Нефтеюганский район	-	-	-	-	Земли промышленности, энергетики, транспорта, связи, радиовещания, телевидения, информатики, земли для обеспечения космической деятельности, земли обороны, безопасности и земли иного специального назначения	Недропользование (код 6.1)	13270	-	590	-

26	53	86:03:005 3502:418	-	Ханты-Мансийский автономный округ – Югра, Сургутский район	-	-	Аренда (в том числе, субаренда)	Публичное акционерное общество «Нефтяная компания «Роснефть»	Земли промышленности, энергетики, транспорта, связи, радиовещания, телевидения, информатики, земли для обеспечения космической деятельности, земли обороны, безопасности и земли иного специального назначения	Реконструкция электроснабжения Восточно-Сургутского месторождения	12041	-	1500	-
27	54	86:03:005 3502:937	-	Ханты-Мансийский автономный округ – Югра, Сургутский район	-	-	Аренда (в том числе, субаренда)	Публичное Акционерное общество «Нефтяная компания «Роснефть»	Земли промышленности, энергетики, транспорта, связи, радиовещания, телевидения, информатики, земли для обеспечения космической деятельности, земли обороны, безопасности и земли иного специального назначения	Недропользование	24139	-	7015	-
28	56	86:08:002 0801:6800	86:08:00 00000:40 2	Ханты-Мансийский Автономный округ – Югра, Нефтеюганский район	-	-	-	-	Земли промышленности, энергетики, транспорта, связи, радиовещания, телевидения, информатики, земли для обеспечения космической деятельности, земли обороны, безопасности и земли иного специального назначения	Недропользование (код 6.1)	26570	-	1352	-
29	57,58	86:08:002 0801:909	86:08:00 20801:90	Ханты-Мансийский	Российская Федерация	Собственность	Аренда (в том числе,	Публичное акционерное	Земли лесного фонда	Объекты и сооружения на	7380	-	137	-

			4	автономный округ – Югра, Нефтеюганский район, Южно-Сургутское месторождение			субаренда)	общество «Нефтяная компания «Роснефть»		Южно-Сургутском месторождении нефти					
30	61	86:03:005 3502:440		Ханты-Мансийский автономный округ – Югра, Сургутский район, Восточно-Сургутское месторождение						Земли промышленности, энергетики, транспорта, связи, радиовещания, телевидения, информатики, земли для обеспечения космической деятельности, земли обороны, безопасности и земли иного специального назначения	Реконструкция газопровода ДНС Асомкинская - ДНС Восточно-Сургутского месторождения	19570		2224	
31	62,63	86:08:002 0801:922	86:08:00 20801:920	Ханты-Мансийский автономный округ – Югра, Нефтеюганский район, Южно-Сургутское месторождение	Российская Федерация	Собственность	Аренда (в том числе, субаренда)	Публичное акционерное общество «Нефтяная компания «Роснефть»		Земли лесного фонда	Объекты и сооружения на Южно-Сургутском месторождении нефти	8676		149	
32	68	86:03:005 3502:702	86:03:00 00000:2119	Ханты-Мансийский автономный округ – Югра, Сургутский район						Земли промышленности, энергетики, транспорта, связи, радиовещания, телевидения, информатики, земли для обеспечения космической деятельности, земли обороны, безопасности и земли иного специального назначения	Объект «Реконструкция трубопроводов НГДУ: «Юганскнефть» строительства 2004-2005 гг.	18551		1747	

33	69	86:03:005 3502:985	-	Ханты-Мансийский автономный округ – Югра, Сургутский район, межселенная территория	-	-	Аренда	Публичное акционерное общество «Нефтяная компания «Роснефть»	Земли промышленности, энергетики, транспорта, связи, радиовещания, телевидения, информатики, земли для обеспечения космической деятельности, земли обороны, безопасности и земли иного специального назначения	Недропользование	41582	-	268	-
34	70	86:03:005 3502:1223 (86:03:00 53502:107 0)	-	Ханты-Мансийский автономный округ – Югра, Сургутский район, Восточно-Сургутское месторождение нефти	-	Собственность	-	-	Земли сельскохозяйственного назначения	«Растениеводство» код (1.1) для осуществления крестьянской (фермерской) деятельности.	20454 (21554)	-	6364	-
35	71	86:03:005 3502:98	86:03:00 00000:76 02	Ханты-Мансийский автономный округ – Югра, Сургутский район, Восточно-Сургутское месторождение	-	-	Аренда	Публичное акционерное общество «Нефтяная компания «Роснефть»	Земли промышленности, энергетики, транспорта, связи, радиовещания, телевидения, информатики, земли для обеспечения космической деятельности, земли обороны, безопасности и земли иного специального назначения	Объекты и сооружения на Восточно-Сургутском месторождении нефти и газа	2480	-	322	-
36	72	86:03:005 3502:938	-	Ханты-Мансийский автономный округ – Югра, Сургутский район	-	-	Аренда (в том числе, субаренда)	Публичное акционерное общество «Нефтяная компания «Роснефть»	Земли промышленности, энергетики, транспорта, связи, радиовещания, телевидения, информатики, земли для	Недропользование	5757	-	995	-

									обеспечения космической деятельности, земли обороны, безопасности и земли иного специального назначения					
37	75	86:03:005 3501:69	86:03:00 53501:67	Ханты-Мансийский автономный округ – Югра, Сургутский район, Восточно-Сургутское месторождение			Аренда	Публичное акционерное общество «Нефтяная компания «Роснефть»	Земли промышленности, энергетики, транспорта, связи, радиовещания, телевидения, информатики, земли для обеспечения космической деятельности, земли обороны, безопасности и земли иного специального назначения	Объекты и сооружения на Восточно-Сургутском месторождении нефти и газа	8492	-	107	-
38	78	86:10:010 1178:35		Ханты-Мансийский автономный округ – Югра, г Сургут, пойменная часть реки Черная					Земли населенных пунктов	Под сенокосение	734916	-	21573	-
39	79	86:10:010 1178:42		Ханты-Мансийский автономный округ-Югра, город Сургут в пойменной части реки Черная					Земли населенных пунктов	Под сенокосение	100554 6	-	3864	-
40	80	86:08:002 0801:9203		Ханты-Мансийский автономный округ – Югра, Нефтеюганский район			Аренда (в том числе, субаренда)	Публичное акционерное общество «Нефтяная компания «Роснефть»	Земли промышленности, энергетики, транспорта, связи, радиовещания, телевидения, информатики, земли для обеспечения космической	Недропользование	1804	-	212	-

									деятельности, земли обороны, безопасности и земли иного специального назначения						
41	128	86:03:000 0000:1519 89	-	Ханты-Мансийский автономный округ – Югра, Сургутский район	-	-	Аренда (в том числе, субаренда)	Публичное акционерное общество «Нефтяная компания «Роснефть»	Земли промышленности, энергетики, транспорта, связи, радиовещания, телевидения, информатики, земли для обеспечения космической деятельности, земли обороны, безопасности и земли иного специального назначения	Недропользован не	182722	-	66	-	
42	200,204	86:03:005 3501:2518	-	Российская Федерация, Ханты-Мансийский автономный округ – Югра, Сургутский район	-	-	Аренда (в том числе, субаренда)	Публичное акционерное общество «Нефтяная компания «Роснефть»	Земли промышленности, энергетики, транспорта, связи, радиовещания, телевидения, информатики, земли для обеспечения космической деятельности, земли обороны, безопасности и земли иного специального назначения	Недропользован не	15037	-	1435	-	
43	202	86:03:005 3501:2522	-	Российская Федерация, Ханты-Мансийский автономный округ – Югра, Сургутский район	-	-	Аренда (в том числе, субаренда)	Публичное акционерное общество «Нефтяная компания «Роснефть»	Земли промышленности, энергетики, транспорта, связи, радиовещания, телевидения, информатики, земли для обеспечения космической деятельности, земли обороны,	Недропользован не	1597	-	142	-	

									безопасности и земли иного специального назначения					
44	206	86:03:000 0000:1507 40	-	Ханты- Мансийский Автономный округ – Югра, Сургутский район	-	-	-	-	Категория не установлена	-	765700	-	17009	Земельный участок подлежит изъятию большой площадью из-за отсутствия доступа к одной из оставшихся за границей частей
45	207	86:03:000 0000:1225 40	-	Ханты- Мансийский автономный округ – Югра, Сургутский район, Восточно - Сургутское месторождение	-	-	Аренда (в том числе, субаренда)	Публичное акционерное общество «Нефтяная компания «Роснефть»	Земли промышленности, энергетики, транспорта, связи, радиовещания, телевидения, информатики, земли для обеспечения космической деятельности, земли обороны, безопасности и земли иного специального назначения	Обустройство кустов 301, 302, 303, 304, 305, 306, 307 Восточно- Сургутского месторождения	724778	-	22547	-
46	208,209	86:03:000 0000:1227 79	-	Ханты- Мансийский автономный округ – Югра, Сургутский район, Восточно - Сургутское месторождение	-	-	Аренда (в том числе, субаренда)	Публичное акционерное общество «Нефтяная компания «Роснефть»	Земли промышленности, энергетики, транспорта, связи, радиовещания, телевидения, информатики, земли для обеспечения космической деятельности, земли обороны,	Обустройство кустов 301, 302, 303, 304, 305, 306, 307 Восточно- Сургутского месторождения	127002 3	-	6475	-

								безопасности и земли иного специального назначения						
47	217	86:08:000 0000:3246 3		Ханты- Мансийский Автономный округ – Югра, Нефтеюганск ий район, Нефтеюганск ое лесничество, Нефтеюганск ое участковое лесничество. Островное урочище. Пойменное урочище. квартал (выдел) 7 (64,65,69,87,8 8,91,92,93,94, 95,102); 8 (36,44,46,47,7 2,73,74,76,86, 88,91,92,93,11 2,117,122,124, 125,126,129,1 30,131,144,14 6); 9 (43,53,104,106 .107,110,112,1 48,152); 10 (184,185,186,1 87,188,192,19 3,194,195,256, 257,258,260); 13 (6,8,9,10,11,35 ,65,79,81,82,8 3,108,109,110, 111,112,113,1 15,142,143,14 4,149,156,157, 158,159,160,1 61,162,164,16 5,166,167,169, 170,182,183,1	Российская Федерация	Собственнос ть	Аренда (в том числе, субаренда)	Публичное акционерное общество «Нефтяная компания «Роснефть»	Земли лесного фонда	Выполнение работ по геологическому изучению недр, разработка месторождений полезных ископаемых	727098		2529	

				7,198,199,200, 208,210) - эксплуатационные леса										
48	218	86:00:00000:28619		Ханты-Мансийский автономный округ – Югра, Сургутский район, Территориальный отдел - Юганское лесничество, Локосовское участковое лесничество, номер участка в государственном лесном реестре 86/08/014/2012-11/01152	Российская Федерация	Собственность	Аренда (в том числе, субаренда)	Публичное акционерное общество «Нефтяная компания «Роснефть»	Земли лесного фонда	Защитные и эксплуатационные леса под трубопроводы Юганского региона строительства 2011-2014 г.г.	9010		177	-
49	238	86:03:0053502:1017		Ханты-Мансийский автономный округ – Югра, Сургутский район, Восточно-Сургутский лицензионный участок	Колесник Оксана Николаевна	Собственность			Земли сельскохозяйственного назначения	Сельскохозяйственное использование код 1.0 для осуществления крестьянской (фермерской) деятельности (растениеводство)	10000		10000	Земельный участок подлежит изъятию целиком, часть за границами меньше 1 га
50	216	86:08:00000:467		Ханты-Мансийский автономный округ – Югра, Нефтеюганский район Нефтеюганский лесхоз	Российская Федерация	Собственность	Аренда (в том числе, субаренда)	Акционерное общество «СибурТюменьГаз»/АКЦИОНЕРНОЕ ОБЩЕСТВО «ПРОИЗВОДИТЕЛЬНО-ГЕОФИЗИЧЕСКОЕ ОБЪЕДИНЕНИЕ	Земли лесного фонда	Участок лесного фонда	11005649		11	-

								«ТЮМЕНЬПРОМГЕОФИЗИКА»/Общество с ограниченной ответственностью «Имущественный Комплекс»/Публичное акционерное общество «Нефтяная компания «Роснефть»/Общество с ограниченной ответственностью «Атайнефть»/Общество с ограниченной ответственностью «Газпром переработка»/Публичное акционерное общество «Сургутнефтегаз»					
51	214.215	86:08:000 0000:467		Ханты-Мансийский автономный округ – Югра, Нефтеюганский район Нефтеюганский лесхоз	Российская Федерация	Собственность	Аренда (в том числе, субаренда)	Акционерное общество «СибурТюменьГаз»/АКЦИОНЕРНОЕ ОБЩЕСТВО «ПРОИЗВОДСТВЕННОЕ ГЕОФИЗИЧЕСКОЕ ОБЪЕДИНЕНИЕ «ТЮМЕНЬПРОМГЕОФИ	Земли лесного фонда	Участок лесного фонда	110056 49	309	-

								ЗИКА)/Общество с ограниченной ответственностью «Имущественный Комплекс»/Публичное акционерное общество «Нефтяная компания «Роснефть»/Общество с ограниченной ответственностью «Атайнефть»/Общество с ограниченной ответственностью «Газпром переработка»/Публичное акционерное общество «Сургутнефтегаз»						
52	224.225	86:08:000 0000:467 (86/04/00 6/2019- 09/00764)		Ханты-Мансийский автономный округ – Югра, Нефтеюганский район Нефтеюганский лесхоз	Российская Федерация	Собственность	Аренда (в том числе, субаренда)	Акционерное общество «СибурТюменьГаз»/АКЦИОНЕРНОЕ ОБЩЕСТВО «ПРОИЗВОДСТВЕННО-ГЕОФИЗИЧЕСКОЕ ОБЪЕДИНЕНИЕ «ТЮМЕНЬПРОМГЕОФИЗИКА»/Общество с	Земли лесного фонда	Участок лесного фонда	11005649		912	

								ограниченно й ответственно стью «Имуще ственный Комплекс»/П убличное акционерное общество «Нефтяная компания «Роснефть»/ Общество с ограниченно й ответственно стью «Атайнефть» /Общество с ограниченно й ответственно стью «Газпром переработка »/Публичное акционерное общество «Сургутнефт егаз»						
53	66	86:03:005 3502:6	86:03:00 00000:17 26	Ханты- Мансийский автономный округ – Югра, Сургутский район, Восточно- Сургутское месторожден ие	Публичное акционерн ое общество «Нефтяная компания «Роснефть »	Собственнос ть			Земли промышленности, энергетики, транспорта, связи, радиовещания, телевидения, информатики, земли для обеспечения космической деятельности, земли обороны, безопасности и земли иного специального назначения	Автодорога Бетонка точка 4	264295		3266	
54	243	86:10:000 0000:2005 9	-	Ханты- Мансийский автономный	Субъект Российско й	Собственнос ть/ Постоянное			Земли населенных пунктов	Для строительства третьей очереди	159041		2146	

				округ-Югра, г. Сургут, зона ГРЭС южнее водохранили ща ГРЭС-2	Федерации Ханты- Мансийски й автономны й округ – Югра/ казенное учреждени е Ханты- Мансийско го автономно го округа - Югры «Управлен ие автомобил ьных дорог»	(бессрочное) пользование				Восточной объездной дороги				
55	249	86:03:005 3502:1071		Ханты- Мансийский автономный округ – Югра, Сургутский район, Восточно- Сургутское месторожден ие нефти		Собственнос ть			Земли сельскохозяйствен ного назначения	«Растениеводств о» код (1.1) для осуществления крестьянской (фермерской) деятельности.	10200		10200	Земельн ый участок подлежи т изъятию целиком , часть за граница ми меньше 1 га
56	254	86:03:005 3502:1064		Ханты- Мансийский автономный округ – Югра, Сургутский район, Восточно- Сургутский лицензионны й участок		Собственнос ть			Земли сельскохозяйствен ного назначения	Сельскохозяйств енное использование для осуществления крестьянской (фермерской) деятельности (растениеводство)	10000		10000	Земельн ый участок подлежи т изъятию целиком , часть за граница ми меньше 1 га
57	253	86:03:005 3502:1065		Ханты- Мансийский автономный округ – Югра,		Собственнос ть			Земли сельскохозяйствен ного назначения	Сельскохозяйств енное использование для	10000		10000	Земельн ый участок подлежи

				Сургутский район, Восточно-Сургутский лицензионный участок					осуществления крестьянской (фермерской) деятельности (растениеводство)				т изъятию целиком , часть за граница ми меньше 1 га	
58	252	86:03:005 3502:1066		Ханты-Мансийский автономный округ – Югра, Сургутский район, Восточно-Сургутский лицензионный участок		Собственнос ть			Земли сельскохозяйствен ного назначения	Сельскохозяйств енное использование для осуществления крестьянской (фермерской) деятельности (растениеводство)	10000		10000	Земельн ый участок подлежи т изъятию целиком , часть за граница ми меньше 1 га
59	251	86:03:005 3502:1067		Ханты-Мансийский автономный округ – Югра, Сургутский район, Восточно-Сургутский лицензионный участок		Собственнос ть			Земли сельскохозяйствен ного назначения	Сельскохозяйств енное использование для осуществления крестьянской (фермерской) деятельности (растениеводство)	10000		10000	Земельн ый участок подлежи т изъятию целиком , часть за граница ми меньше 1 га
60	237	86:03:005 3502:1068		Ханты-Мансийский автономный округ – Югра, Сургутский район, Восточно-Сургутский лицензионный участок		Собственнос ть			Земли сельскохозяйствен ного назначения	Сельскохозяйств енное использование для осуществления крестьянской (фермерской) деятельности (растениеводство)	10000		10000	Земельн ый участок подлежи т изъятию целиком , часть за граница ми меньше 1 га
61	250	86:03:005 3502:1224		Ханты-Мансийский		Собственнос ть			Земли сельскохозяйствен	Растениеводство, для	4452 (29898)		4452	Земельн ый

		(86:03:00 53502:106 9)		автономный округ – Югра, Сургутский район, Восточно- Сургутское месторожден ие нефти					ного назначения	осуществления крестьянской (фермерской) деятельности)				участок подлежи т изъятию большой площадь ю, одна из оставши хся частей за граница ми меньше 1 га
*Существующие виды разрешенного использования указаны в соответствии со сведениями, внесенными в Единый государственный реестр недвижимости.															

Перечень и сведения об образуемых земельных участках и частях земельных участков, расположенных в границах зоны планируемого размещения временных сооружений на период строительства объекта, в том числе в границах зон планируемого размещения линейных объектов, подлежащих реконструкции в связи с изменением их местоположения (инженерных сетей)

Таблица 5

№ п/п	№ участка на чертеже	Кадастровый номер образуемого / существующего земельного участка	Кадастровый номер единого земельного пользования	Местоположение образуемого земельного участка / Адрес существующего земельного участка	Правообладатель земельного участка	Вид права	Обременение	Лицо, в пользу которого установлено обременение	Категория земель существующего земельного участка	Планируемая категория образуемого земельного участка	Вид разрешенного использования существующего земельного участка*	Планируемый вид разрешенного использования образуемого земельного участка	Площадь исходного земельного участка	Площадь земельного участка после исправления реестровой ошибки, кв. м	Площадь образуемого земельного участка, кв. м	Способ образования земельного участка / иные виды работ
1	2	3	4	5	6	7	8	9	10	11	12	13	14	15	16	17
1	1	86:10:00 00000:3	-	Ханты-Мансийский	-	-	-	-	-	Земли населенных	-	Земельные	-	-	5435	Образование земельного

		У3		автономный округ – Югра, город Сургут						пунктов		участки (территории) общего пользования				участка из земель, находящихся в государственной или муниципальной собственности под временное занятие
2	2	86:10:00 00000:3 У4	-	Ханты-Мансийский автономный округ – Югра, город Сургут						Земли населенных пунктов		Земельные участки (территории) общего пользования			318	Образование земельного участка из земель, находящихся в государственной или муниципальной собственности под временное занятие
3	3	86:10:00 00000:3 У5	-	Ханты-Мансийский автономный округ – Югра, город Сургут						Земли населенных пунктов		Земельные участки (территории) общего пользования			3130 3	Образование земельного участка из земель, находящихся в государственной или муниципальной собственности под временное занятие
4	4	86:10:00 00000:3 У6	-	Ханты-Мансийский автономный округ – Югра, город Сургут						Земли населенных пунктов		Земельные участки (территории) общего пользования			691	Образование земельного участка из земель, находящихся в государственной или муниципальной собственности под временное занятие
5	7	86:03:00 53502:3 У31	-	Ханты-Мансийский автономный округ – Югра,						Земли промышленности, энергетики, транспорта,		Автомобильный транспорт			130	Образование земельного участка из земель,

				Сургутский район						связи, радиовещания, телевидения, информатики, земли для обеспечения космической деятельности, земли обороны, безопасности и земли иного специального назначения					находящихся в государственной или муниципальной собственности под временное занятие
6	8	86:03:00 53502:3 У32		Ханты-Мансийский автономный округ – Югра, Сургутский район						Земли промышленности, энергетики, транспорта, связи, радиовещания, телевидения, информатики, земли для обеспечения космической деятельности, земли обороны, безопасности и земли иного специального назначения	Трубопроводный транспорт			4	Образование земельного участка из земель, находящихся в государственной или муниципальной собственности
7	9	86:03:00 53502:3 У33		Ханты-Мансийский автономный округ – Югра, Сургутский район						Земли промышленности, энергетики, транспорта, связи, радиовещания, телевидения, информатики, земли для обеспечения космической деятельности, земли обороны, безопасности и земли иного специального назначения	Автомобильный транспорт			102	Образование земельного участка из земель, находящихся в государственной или муниципальной собственности под временное занятие

8	10	86:03:00 53502:3 У34	-	Ханты-Мансийский автономный округ – Югра, Сургутский район	-	-	-	-	-	Земли промышленности, энергетики, транспорта, связи, радиовещания, телевидения, информатики, земли для обеспечения космической деятельности, земли обороны, безопасности и земли иного специального назначения	-	Трубопроводный транспорт	-	-	6	Образование земельного участка из земель, находящихся в государственной или муниципальной собственности
9	11	86:03:00 53502:3 У35	-	Ханты-Мансийский автономный округ – Югра, Сургутский район	-	-	-	-	-	Земли промышленности, энергетики, транспорта, связи, радиовещания, телевидения, информатики, земли для обеспечения космической деятельности, земли обороны, безопасности и земли иного специального назначения	-	Автомобильный транспорт	-	-	655	Образование земельного участка из земель, находящихся в государственной или муниципальной собственности под временное занятие
10	12	86:03:00 53502:3 У36	-	Ханты-Мансийский автономный округ – Югра, Сургутский район	-	-	-	-	-	Земли промышленности, энергетики, транспорта, связи, радиовещания, телевидения, информатики, земли для обеспечения космической деятельности, земли обороны,	-	Автомобильный транспорт	-	-	944	Образование земельного участка из земель, находящихся в государственной или муниципальной собственности под временное занятие

										безопасности и земли иного специального назначения							
11	13	86:03:00 53502:3 У37		Ханты-Мансийский автономный округ – Югра, Сургутский район						Земли промышленности, энергетики, транспорта, связи, радиовещания, телевидения, информатики, земли для обеспечения космической деятельности, земли обороны, безопасности и земли иного специального назначения		Автомобильный транспорт				3	Образование земельного участка из земель, находящихся в государственной или муниципальной собственности под временное занятие
12	14	86:03:00 53502:3 У38		Ханты-Мансийский автономный округ – Югра, Сургутский район						Земли промышленности, энергетики, транспорта, связи, радиовещания, телевидения, информатики, земли для обеспечения космической деятельности, земли обороны, безопасности и земли иного специального назначения		Автомобильный транспорт				666	Образование земельного участка из земель, находящихся в государственной или муниципальной собственности под временное занятие
13	15	86:03:00 53502:3 У39		Ханты-Мансийский автономный округ – Югра, Сургутский район						Земли промышленности, энергетики, транспорта, связи, радиовещания, телевидения, информатики, земли для обеспечения		Автомобильный транспорт				244	Образование земельного участка из земель, находящихся в государственной или муниципальной собственности

										космической деятельности, земли обороны, безопасности и земли иного специального назначения						под временное занятие
14	16	86:03:00 53502:3 У40	-	Ханты-Мансийский автономный округ – Югра, Сургутский район	-	-	-	-	-	Земли промышленности, энергетики, транспорта, связи, радиовещания, телевидения, информатики, земли для обеспечения космической деятельности, земли обороны, безопасности и земли иного специального назначения	Трубопроводный транспорт	-	-	210	Образование земельного участка из земель, находящихся в государственной или муниципальной собственности	
15	17	86:03:00 53502:3 У41	-	Ханты-Мансийский автономный округ – Югра, Сургутский район	-	-	-	-	-	Земли промышленности, энергетики, транспорта, связи, радиовещания, телевидения, информатики, земли для обеспечения космической деятельности, земли обороны, безопасности и земли иного специального назначения	Трубопроводный транспорт	-	-	597	Образование земельного участка из земель, находящихся в государственной или муниципальной собственности	
16	18	86:03:00 53501:3 У24	-	Ханты-Мансийский автономный округ – Югра, Сургутский район	-	-	-	-	-	Земли промышленности, энергетики, транспорта, связи, радиовещания,	Автомобильный транспорт	-	-	6808	Образование земельного участка из земель, находящихся в государственной	

									телевидения, информатики, земли для обеспечения космической деятельности, земли обороны, безопасности и земли иного специального назначения					ой или муниципальной собственности под временное занятие
17	19	86:03:00 53501:3 У25		Ханты-Мансийский автономный округ – Югра, Сургутский район					Земли промышленности, энергетики, транспорта, связи, радиовещания, телевидения, информатики, земли для обеспечения космической деятельности, земли обороны, безопасности и земли иного специального назначения	Автомобильный транспорт			444	Образование земельного участка из земель, находящихся в государственной или муниципальной собственности под временное занятие
18	20	86:03:00 00000:78 47:3У23		Ханты-Мансийский автономный округ – Югра, Сургутский район, Сургутское лесничество, кв.1, выд.1-108, кв.2, выд.1-147, кв.3 выд.1-105, кв.4 выд.1-81, кв.5 выд.1-126, кв.6 выд.1-110, кв.7 выд.1-138, кв.8 выд.1-95, кв.9 выд.1-61, кв.10 выд.1-78, кв.11 выд.1-108, кв.12	Российская Федерация	Собственность	Аренда (в том числе, субаренда)	Общество с ограниченной ответственностью «ЛУКОЙЛ - Западная Сибирь»/Публичное акционерное общество «Нефтяная компания «Роснефть»/Открытое акционерное	Земли лесного фонда	Лесной участок	Автомобильный транспорт	47 39 64 24 4	972	Образование лесного участка путем раздела (или иным установленным в соответствии с законодательством Российской Федерации способом)

				выд.1-123, кв.13 выд.1-46, кв.14 выд.1-67, кв.15				общество «Сургутне фтегаз»										
19	21	86:03:00 00000:78 47:3У24	-	Ханты- Мансийский автономный округ – Югра, Сургутский район, Сургутское лесничество, кв.1, выд.1-108, кв.2, выд.1-147, кв.3 выд.1-105, кв.4 выд.1-81, кв.5 выд.1-126, кв.6 выд.1-110, кв.7 выд.1-138, кв.8 выд.1-95, кв.9 выд.1-61, кв.10 выд.1-78, кв.11 выд.1- 108, кв.12 выд.1-123, кв.13 выд.1-46, кв.14 выд.1-67, кв.15	Российская Федерация	Собствен ность	Аренда (в том числе, субаренд а)	Общество с ограничен ной ответствен ностью «ЛУКОЙЛ - Западная Сибирь»/П убличное акционерн ое общество «Нефтяная компания «Роснефть »/Открыто е акционерн ое общество «Сургутне фтегаз»	Земли лесного фонда	Земли лесного фонда	Лесной участок	Автомоб ильный транспор т	47 39 64 24 4		423		Образование лесного участка путем раздела (или иным установленны м в соответствии с законодательст вом Российской Федерации способом)	
20	22	86:03:00 53501:3 У26	-	Ханты- Мансийский автономный округ – Югра, Сургутский район						Земли промышленнос ти, энергетики, транспорта, связи, радиовещания, телевидения, информатики, земли для обеспечения космической деятельности, земли обороны, безопасности и земли иного специального назначения		Автомоб ильный транспор т			5230		Образование земельного участка из земель, находящихся в государственн ой или муниципально и собственности под временное занятие	
21	23	86:03:00 53501:3 У27	-	Ханты- Мансийский автономный округ – Югра,						Земли промышленнос ти, энергетики, транспорта,		Автомоб ильный транспор т			5158		Образование земельного участка из земель,	

				Сургутский район						связи, радиовещания, телевидения, информатики, земли для обеспечения космической деятельности, земли обороны, безопасности и земли иного специального назначения					находящихся в государственной или муниципальной собственности под временное занятие
22	24	86:03:00 53502:3 У42		Ханты-Мансийский автономный округ – Югра, Сургутский район						Земли промышленности, энергетики, транспорта, связи, радиовещания, телевидения, информатики, земли для обеспечения космической деятельности, земли обороны, безопасности и земли иного специального назначения	Автомобильный транспорт		1237 3		Образование земельного участка из земель, находящихся в государственной или муниципальной собственности под временное занятие
23	25	86:03:00 53502:3 У43		Ханты-Мансийский автономный округ – Югра, Сургутский район						Земли промышленности, энергетики, транспорта, связи, радиовещания, телевидения, информатики, земли для обеспечения космической деятельности, земли обороны, безопасности и земли иного специального назначения	Автомобильный транспорт		609		Образование земельного участка из земель, находящихся в государственной или муниципальной собственности под временное занятие

24	26	86:03:00 53502:3 У44	-	Ханты-Мансийский автономный округ – Югра, Сургутский район	-	-	-	-	Земли промышленности, энергетики, транспорта, связи, радиовещания, телевидения, информатики, земли для обеспечения космической деятельности, земли обороны, безопасности и земли иного специального назначения	-	Автомобильный транспорт	-	-	5767	Образование земельного участка из земель, находящихся в государственной или муниципальной собственности под временное занятие
25	27	86:03:00 53502:3 У45	-	Ханты-Мансийский автономный округ – Югра, Сургутский район	-	-	-	-	Земли промышленности, энергетики, транспорта, связи, радиовещания, телевидения, информатики, земли для обеспечения космической деятельности, земли обороны, безопасности и земли иного специального назначения	-	Автомобильный транспорт	-	-	1453	Образование земельного участка из земель, находящихся в государственной или муниципальной собственности под временное занятие
26	28	86:03:00 53502:3 У46	-	Ханты-Мансийский автономный округ – Югра, Сургутский район	-	-	-	-	Земли промышленности, энергетики, транспорта, связи, радиовещания, телевидения, информатики, земли для обеспечения космической деятельности, земли обороны,	-	Автомобильный транспорт	-	-	637	Образование земельного участка из земель, находящихся в государственной или муниципальной собственности под временное занятие

									безопасности и земли иного специального назначения						
27	29	86:03:00 00000:78 47:3У25	-	Ханты- Мансийский автономный округ – Югра, Сургутский район. Сургутское лесничество, кв.1, выд.1-108, кв.2, выд.1-147, кв.3 выд.1-105, кв.4 выд.1-81, кв.5 выд.1-126, кв.6 выд.1-110, кв.7 выд.1-138, кв.8 выд.1-95, кв.9 выд.1-61, кв.10 выд.1-78, кв.11 выд.1- 108, кв.12 выд.1-123, кв.13 выд.1-46, кв.14 выд.1-67, кв.15	Российская Федерация	Собствен- ность	Аренда (в том числе, субаренд а)	Общество с ограничен ной ответствен ностью «ЛУКОЙЛ - Западная Сибирь»/П убличное акционерн ое общество «Нефтяная компания «Роснефть »/Открыто с акционерн ое общество «Сургутне фтегаз»	Земли лесного фонда	Земли лесного фонда	Лесной участок	Автомоб ильный транспор т	47 39 64 24 4	4317	Образование лесного участка путем раздела (или иным установленны м в соответствии с законодательст вом Российской Федерации способом)
28	30	86:10:00 00000:3 У8	-	Ханты- Мансийский автономный округ – Югра, город Сургут	-	-	-	-	-	Земли населенных пунктов	-	Земельн ые участки (террито рии) общего пользова ния	-	1929 6	Образование земельного участка из земель, находящихся в государственн ой или муниципально й собственности под временное занятие
29	31	86:03:00 53601:3 У5	-	Ханты- Мансийский автономный округ – Югра, город Сургут	-	-	-	-	-	Земли населенных пунктов	-	Автомоб ильный транспор т	-	2335	Образование земельного участка из земель, находящихся в государственн ой или муниципально й собственности

																		под временное занятие
30	32	86:03:00 53601:3 У6	-	Ханты-Мансийский автономный округ – Югра, город Сургут	-	-	-	-	-	Земли населенных пунктов	-	Автомобильный транспорт	-	-	3325		Образование земельного участка из земель, находящихся в государственной или муниципальной собственности под временное занятие	
31	33	86:03:00 53502:3 У47	-	Ханты-Мансийский автономный округ – Югра, Сургутский район	-	-	-	-	-	Земли промышленности, энергетики, транспорта, связи, радиовещания, телевидения, информатики, земли для обеспечения космической деятельности, земли обороны, безопасности и земли иного специального назначения	-	Автомобильный транспорт	-	-	49		Образование земельного участка из земель, находящихся в государственной или муниципальной собственности под временное занятие	
32	34	86:03:00 53502:3 У48	-	Ханты-Мансийский автономный округ – Югра, Сургутский район	-	-	-	-	-	Земли промышленности, энергетики, транспорта, связи, радиовещания, телевидения, информатики, земли для обеспечения космической деятельности, земли обороны, безопасности и земли иного специального назначения	-	Автомобильный транспорт	-	-	28		Образование земельного участка из земель, находящихся в государственной или муниципальной собственности под временное занятие	

33	36	86:10:00 00000:3 У9	-	Ханты- Мансийский автономный округ – Югра, город Сургут						Земли населенных пунктов		Земельн ые участки (террито рии) общего пользо вания	-	-	1108	Образование земельного участка из земель, находящихся в государственн ой или муниципально й собственности под временное занятие
34	37	86:03:00 53501:3 У28	-	Ханты- Мансийский автономный округ – Югра, Сургутский район						Земли промышленнос ти, энергетики, транспорта, связи, радиовещания, телевидения, информатики, земли для обеспечения космической деятельности, земли обороны, безопасности и земли иного специального назначения		Автомоб ильный транспор т	-	-	4007	Образование земельного участка из земель, находящихся в государственн ой или муниципально й собственности под временное занятие
35	38	86:03:00 53501:3 У87	-	Ханты- Мансийский автономный округ – Югра, Сургутский район						Земли промышленнос ти, энергетики, транспорта, связи, радиовещания, телевидения, информатики, земли для обеспечения космической деятельности, земли обороны, безопасности и земли иного специального назначения		Автомоб ильный транспор т	47 39 64 24 4	-	826	Образование земельного участка из земель, находящихся в государственн ой или муниципально й собственности под временное занятие
36	39	86:03:00 00000:78	-	Ханты- Мансийский	Российска я	Собств енност	Аренда (в том	Общество	Земли лесного	Земли лесного фонда	Лесной участок	Автомоб ильный	47 39	-	323	Образование лесного

		47:3У27		автономный округ – Югра, Сургутский район, Сургутское лесничество, кв.1, выд.1-108, кв.2, выд.1-147, кв.3 выд.1-105, кв.4 выд.1-81, кв.5 выд.1-126, кв.6 выд.1-110, кв.7 выд.1-138, кв.8 выд.1-95, кв.9 выд.1-61, кв.10 выд.1-78, кв.11 выд.1-108, кв.12 выд.1-123, кв.13 выд.1-46, кв.14 выд.1-67, кв.15	Федерация	ь	числе, субаренда)	ограниченной ответственностью «ЛУКОЙЛ - Западная Сибирь»/Публичное акционерное общество «Нефтяная компания «Роснефть»/Открытое акционерное общество «Сургутнефтегаз»	фонда			транспорт	64 24 4		участка путем раздела (или иным установленным в соответствии с законодательством Российской Федерации способом)
37	42	86:03:00 53502:3 У50	-	Ханты-Мансийский автономный округ – Югра, Сургутский район	-	-	-	-	-	Земли промышленности, энергетики, транспорта, связи, радиовещания, телевидения, информатики, земли для обеспечения космической деятельности, земли обороны, безопасности и земли иного специального назначения	-	Автомобильный транспорт	-	1564	Образование земельного участка из земель, находящихся в государственной или муниципальной собственности под временное занятие
38	43	86:03:00 53501:3 У29	-	Ханты-Мансийский автономный округ – Югра, Сургутский район	-	-	-	-	-	Земли промышленности, энергетики, транспорта, связи, радиовещания, телевидения, информатики, земли для обеспечения	-	Автомобильный транспорт	-	12	Образование земельного участка из земель, находящихся в государственной или муниципальной собственности

										космической деятельности, земли обороны, безопасности и земли иного специального назначения						под временное занятие
39	44	86:03:00 00000:78 47:3У28		Ханты-Мансийский автономный округ – Югра, Сургутский район, Сургутское лесничество, кв.1, выд.1-108, кв.2, выд.1-147, кв.3 выд.1-105, кв.4 выд.1-81, кв.5 выд.1-126, кв.6 выд.1-110, кв.7 выд.1-138, кв.8 выд.1-95, кв.9 выд.1-61, кв.10 выд.1-78, кв.11 выд.1-108, кв.12 выд.1-123, кв.13 выд.1-46, кв.14 выд.1-67, кв.15	Российская Федерация	Собственность	Аренда (в том числе, субаренда)	Общество с ограниченной ответственностью «ЛУКОЙЛ - Западная Сибирь»/Публичное акционерное общество «Нефтяная компания «Роснефть»/Открытое акционерное общество «Сургутнефтегаз»	Земля лесного фонда	Земли лесного фонда	Лесной участок	Автомобильный транспорт	47 39 64 24 4	1610 1		Образование лесного участка путем раздела (или иным установленным в соответствии с законодательством Российской Федерации способом)
40	45	86:03:00 53501:3 У30		Ханты-Мансийский автономный округ – Югра, Сургутский район						Земли промышленности, энергетики, транспорта, связи, радиовещания, телевидения, информатики, земли для обеспечения космической деятельности, земли обороны, безопасности и земли иного специального назначения		Автомобильный транспорт		1281 6		Образование земельного участка из земель, находящихся в государственной или муниципальной собственности под временное занятие

41	46	86:03:00 53501:3 У31	-	Ханты- Мансийский автономный округ – Югра, Сургутский район	-	-	-	-	Земли промышленнос- ти, энергетики, транспорта, связи, радиовещания, телевидения, информатики, земли для обеспечения космической деятельности, земли обороны, безопасности и земли иного специального назначения	-	Автомоб- ильный транспор- т	-	-	9395	Образование земельного участка из земель, находящихся в государственн- ой или муниципально- й собственности под временное занятие
42	47	86:03:00 53501:3 У32	-	Ханты- Мансийский автономный округ – Югра, Сургутский район	-	-	-	-	Земли промышленнос- ти, энергетики, транспорта, связи, радиовещания, телевидения, информатики, земли для обеспечения космической деятельности, земли обороны, безопасности и земли иного специального назначения	-	Автомоб- ильный транспор- т	-	-	1072 0	Образование земельного участка из земель, находящихся в государственн- ой или муниципально- й собственности под временное занятие
43	48	86:03:00 53501:3 У33	-	Ханты- Мансийский автономный округ – Югра, Сургутский район	-	-	-	-	Земли промышленнос- ти, энергетики, транспорта, связи, радиовещания, телевидения, информатики, земли для обеспечения космической деятельности, земли обороны,	-	Автомоб- ильный транспор- т	-	-	306	Образование земельного участка из земель, находящихся в государственн- ой или муниципально- й собственности под временное занятие

									безопасности и земли иного специального назначения								
44	49	86:03:00 53501:3 У34		Ханты-Мансийский автономный округ – Югра, Сургутский район					Земли промышленности, энергетики, транспорта, связи, радиовещания, телевидения, информатики, земли для обеспечения космической деятельности, земли обороны, безопасности и земли иного специального назначения		Автомобильный транспорт			313			Образование земельного участка из земель, находящихся в государственной или муниципальной собственности под временное занятие
45	50	86:03:00 00000:78 47:3У29		Ханты-Мансийский автономный округ – Югра, Сургутский район, Сургутское лесничество, кв.1. выд.1-108, кв.2. выд.1-147, кв.3 выд.1-105, кв.4 выд.1-81, кв.5 выд.1-126, кв.6 выд.1-110, кв.7 выд.1-138, кв.8 выд.1-95, кв.9 выд.1-61, кв.10 выд.1-78, кв.11 выд.1-108, кв.12 выд.1-123, кв.13 выд.1-46, кв.14 выд.1-67, кв.15	Российская Федерация	Собственность	Аренда (в том числе, субаренда)	Общество с ограниченной ответственностью «ЛУКОЙЛ - Западная Сибирь»/Публичное акционерное общество «Нефтяная компания «Роснефть»/Открытое акционерное общество «Сургутнефтегаз»	Земли лесного фонда	Земли лесного фонда	Лесной участок	Автомобильный транспорт	47 39 64 24 4	1545			Образование лесного участка путем раздела (или иным установленным в соответствии с законодательством Российской Федерации способом)
46	51	86:03:00 53501:3 У35		Ханты-Мансийский автономный округ – Югра,					Земли промышленности, энергетики, транспорта,		Автомобильный транспорт			1637			Образование земельного участка из земель,

				Сургутский район					связи, радиовещания, телевидения, информатики, земли для обеспечения космической деятельности, земли обороны, безопасности и земли иного специального назначения					находящихся в государственной или муниципальной собственности под временное занятие	
47	52	86:03:00 53501:3 У36		Ханты-Мансийский автономный округ – Югра, Сургутский район					Земли промышленности, энергетики, транспорта, связи, радиовещания, телевидения, информатики, земли для обеспечения космической деятельности, земли обороны, безопасности и земли иного специального назначения		Автомобильный транспорт			1303	Образование земельного участка из земель, находящихся в государственной или муниципальной собственности под временное занятие
48	53	86:03:00 00000:78 47:3У30		Ханты-Мансийский автономный округ – Югра, Сургутский район, Сургутское лесничество, кв.1, выд.1-108, кв.2, выд.1-147, кв.3 выд.1-105, кв.4 выд.1-81, кв.5 выд.1-126, кв.6 выд.1-110, кв.7 выд.1-138, кв.8 выд.1-95, кв.9 выд.1-61, кв.10 выд.1-78,	Российская Федерация	Собственность	Аренда (в том числе, субаренда)	Общество с ограниченной ответственностью «ЛУКОЙЛ - Западная Сибирь»/Публичное акционерное общество «Нефтяная компания «Роснефть»/Открытое	Земли лесного фонда	Земли лесного фонда	Лесной участок	Автомобильный транспорт	47 39 64 24 4	567	Образование лесного участка путем раздела (или иным установленным в соответствии с законодательством Российской Федерации способом)

				кв.11 выд.1-108, кв.12 выд.1-123, кв.13 выд.1-46, кв.14 выд.1-67, кв.15				акционерное общество «Сургутнефтегаз»									
49	54	86:03:00 53501:3 У37		Ханты-Мансийский автономный округ – Югра, Сургутский район						Земли промышленности, энергетики, транспорта, связи, радиовещания, телевидения, информатики, земли для обеспечения космической деятельности, земли обороны, безопасности и земли иного специального назначения		Автомобильный транспорт			1233		Образование земельного участка из земель, находящихся в государственной или муниципальной собственности под временное занятие
50	55	86:03:00 00000:78 47:3У31		Ханты-Мансийский автономный округ – Югра, Сургутский район, Сургутское лесничество, кв.1, выд.1-108, кв.2, выд.1-147, кв.3 выд.1-105, кв.4 выд.1-81, кв.5 выд.1-126, кв.6 выд.1-110, кв.7 выд.1-138, кв.8 выд.1-95, кв.9 выд.1-61, кв.10 выд.1-78, кв.11 выд.1-108, кв.12 выд.1-123, кв.13 выд.1-46, кв.14 выд.1-67, кв.15	Российская Федерация	Собственность	Аренда (в том числе, субаренда)	Общество с ограниченной ответственностью «ЛУКОЙЛ - Западная Сибирь»/Публичное акционерное общество «Нефтяная компания «Роснефть»/Открытое акционерное общество «Сургутнефтегаз»	Земли лесного фонда	Земли лесного фонда	Лесной участок	Автомобильный транспорт	47 39 64 24 4	6		Образование лесного участка путем раздела (или иным установленным в соответствии с законодательством Российской Федерации способом)	
51	57	86:03:00 00000:78		Ханты-Мансийский	Российская	Собственность	Аренда (в том	Общество с	Земли лесного	Земли лесного фонда	Лесной участок	Автомобильный	47 39	126		Образование лесного	

		47:3У32		автономный округ – Югра, Сургутский район, Сургутское лесничество, кв.1, выд.1-108, кв.2, выд.1-147, кв.3 выд.1-105, кв.4 выд.1-81, кв.5 выд.1-126, кв.6 выд.1-110, кв.7 выд.1-138, кв.8 выд.1-95, кв.9 выд.1-61, кв.10 выд.1-78, кв.11 выд.1-108, кв.12 выд.1-123, кв.13 выд.1-46, кв.14 выд.1-67, кв.15	Федерация	ь	числе, субаренда)	ограниченной ответственностью «ЛУКОЙЛ - Западная Сибирь»/Публичное акционерное общество «Нефтяная компания «Роснефть»/Открытое акционерное общество «Сургутнефтегаз»	фонда			транспорт	64 24 4			участка путем раздела (или иным установленным в соответствии с законодательством Российской Федерации способом)
52	58	86:03:00 00000:78 47:3У33		Ханты-Мансийский автономный округ – Югра, Сургутский район, Сургутское лесничество, кв.1, выд.1-108, кв.2, выд.1-147, кв.3 выд.1-105, кв.4 выд.1-81, кв.5 выд.1-126, кв.6 выд.1-110, кв.7 выд.1-138, кв.8 выд.1-95, кв.9 выд.1-61, кв.10 выд.1-78, кв.11 выд.1-108, кв.12 выд.1-123, кв.13 выд.1-46, кв.14 выд.1-67, кв.15	Российская Федерация	Собственность	Аренда (в том числе, субаренда)	Общество с ограниченной ответственностью «ЛУКОЙЛ - Западная Сибирь»/Публичное акционерное общество «Нефтяная компания «Роснефть»/Открытое акционерное общество «Сургутнефтегаз»	Земли лесного фонда	Земли лесного фонда	Лесной участок	Автомобильный транспорт	47 39 64 24 4	7		Образование лесного участка путем раздела (или иным установленным в соответствии с законодательством Российской Федерации способом)
53	61	86:03:00 00000:78 47:3У34		Ханты-Мансийский автономный округ – Югра,	Российская Федерация	Собственность	Аренда (в том числе, субаренда)	Общество с ограниченной	Земли лесного фонда	Земли лесного фонда	Лесной участок	Автомобильный транспорт	47 39 64 24	201		Образование лесного участка путем

				Сургутский район, Сургутское лесничество, кв.1, выд.1-108, кв.2, выд.1-147, кв.3 выд.1-105, кв.4 выд.1-81, кв.5 выд.1-126, кв.6 выд.1-110, кв.7 выд.1-138, кв.8 выд.1-95, кв.9 выд.1-61, кв.10 выд.1-78, кв.11 выд.1-108, кв.12 выд.1-123, кв.13 выд.1-46, кв.14 выд.1-67, кв.15			а)	ответственностью «ЛУКОЙЛ - Западная Сибирь»/Публичное акционерное общество «Нефтяная компания «Роснефть»/Открытое акционерное общество «Сургутнефтегаз»					4		иным установленным в соответствии с законодательством Российской Федерации способом)
54	62	86:03:00 00000:78 47:3У35		Ханты-Мансийский автономный округ – Югра, Сургутский район, Сургутское лесничество, кв.1, выд.1-108, кв.2, выд.1-147, кв.3 выд.1-105, кв.4 выд.1-81, кв.5 выд.1-126, кв.6 выд.1-110, кв.7 выд.1-138, кв.8 выд.1-95, кв.9 выд.1-61, кв.10 выд.1-78, кв.11 выд.1-108, кв.12 выд.1-123, кв.13 выд.1-46, кв.14 выд.1-67, кв.15	Российская Федерация	Собственность	Аренда (в том числе, субаренда)	Общество с ограниченной ответственностью «ЛУКОЙЛ - Западная Сибирь»/Публичное акционерное общество «Нефтяная компания «Роснефть»/Открытое акционерное общество «Сургутнефтегаз»	Земли лесного фонда	Земли лесного фонда	Лесной участок	Автомобильный транспорт	47 39 64 24 4	173	Образование лесного участка путем раздела (или иным установленным в соответствии с законодательством Российской Федерации способом)
55	63	86:03:00 53502:3 У51		Ханты-Мансийский автономный округ – Югра, Сургутский район						Земли промышленности, энергетики, транспорта, связи, радиовещания,		Автомобильный транспорт		3439	Образование земельного участка из земель, находящихся в государственном

																			телевидения, информатики, земли для обеспечения космической деятельности, земли обороны, безопасности и земли иного специального назначения								ой или муниципальной собственности под временное занятие
56	64	86:03:00 53502:3 У52	-	Ханты-Мансийский автономный округ – Югра, Сургутский район	-	-	-	-	-	-	-	-	-	Земли промышленности, энергетики, транспорта, связи, радиовещания, телевидения, информатики, земли для обеспечения космической деятельности, земли обороны, безопасности и земли иного специального назначения	-	Автомобильный транспорт	-	-	3073	Образование земельного участка из земель, находящихся в государственной или муниципальной собственности под временное занятие							
57	65	86:10:00 00000:3 У10	-	Ханты-Мансийский автономный округ – Югра, город Сургут	-	-	-	-	-	-	-	-	-	Земли населенных пунктов	-	Земельные участки (территории) общего пользования	-	-	1397	Образование земельного участка из земель, находящихся в государственной или муниципальной собственности под временное занятие							
58	66	86:03:00 53501:3 У38	-	Ханты-Мансийский автономный округ – Югра, Сургутский район	-	-	-	-	-	-	-	-	-	Земли промышленности, энергетики, транспорта, связи, радиовещания, телевидения, информатики,	-	Автомобильный транспорт	-	-	5289	Образование земельного участка из земель, находящихся в государственной или муниципальной							

																			земли для обеспечения космической деятельности, земли обороны, безопасности и земли иного специального назначения								и собственности под временное занятие
59	67	86:03:00 53501:3 У39	-	Ханты-Мансийский автономный округ – Югра, Сургутский район	-	-	-	-	-	-	-	-	-	-	-	-	-	-	Земли промышленности, энергетики, транспорта, связи, радиовещания, телевидения, информатики, земли для обеспечения космической деятельности, земли обороны, безопасности и земли иного специального назначения	Автомобильный транспорт	-	-	1409 8	-	Образование земельного участка из земель, находящихся в государственной или муниципальной собственности под временное занятие		
60	68	86:03:00 53501:3 У40	-	Ханты-Мансийский автономный округ – Югра, Сургутский район	-	-	-	-	-	-	-	-	-	-	-	-	-	-	Земли промышленности, энергетики, транспорта, связи, радиовещания, телевидения, информатики, земли для обеспечения космической деятельности, земли обороны, безопасности и земли иного специального назначения	Автомобильный транспорт	-	-	845	-	Образование земельного участка из земель, находящихся в государственной или муниципальной собственности под временное занятие		
61	69	86:03:00 53501:3 У41	-	Ханты-Мансийский автономный округ – Югра,	-	-	-	-	-	-	-	-	-	-	-	-	-	-	Земли промышленности, энергетики, транспорта,	Автомобильный транспорт	-	-	303	-	Образование земельного участка из земель,		

				Сургутский район					связи, радиовещания, телевидения, информатики. земли для обеспечения космической деятельности. земли обороны, безопасности и земли иного специального назначения						находящихся в государственной или муниципальной собственности под временное занятие
62	70	86:03:00 00000:78 47:3У36		Ханты-Мансийский автономный округ – Югра, Сургутский район, Сургутское лесничество, кв.1, выд.1-108, кв.2, выд.1-147, кв.3 выд.1-105, кв.4 выд.1-81, кв.5 выд.1-126, кв.6 выд.1-110, кв.7 выд.1-138, кв.8 выд.1-95, кв.9 выд.1-61, кв.10 выд.1-78, кв.11 выд.1-108, кв.12 выд.1-123, кв.13 выд.1-46, кв.14 выд.1-67, кв.15	Российская Федерация	Собственность	Аренда (в том числе, субаренда)	Общество с ограниченной ответственностью «ЛУКОЙЛ - Западная Сибирь»/Публичное акционерное общество «Нефтяная компания «Роснефть»/Открытое акционерное общество «Сургутнефтегаз»	Земли лесного фонда	Земли лесного фонда	Лесной участок	Автомобильный транспорт	47 39 64 24 4	3708	Образование лесного участка путем раздела (или иным установленным в соответствии с законодательством Российской Федерации способом)
63	71	86:03:00 53502:3 У53		Ханты-Мансийский автономный округ – Югра, Сургутский район					Земли промышленности, энергетики, транспорта, связи, радиовещания, телевидения, информатики. земли для обеспечения космической деятельности,			Автомобильный транспорт		2670 7	Образование земельного участка из земель, находящихся в государственной или муниципальной собственности под временное занятие

										земли обороны, безопасности и земли иного специального назначения						
64	72	86:03:00 53502:3 У54	-	Ханты-Мансийский автономный округ – Югра, Сургутский район						Земли промышленности, энергетики, транспорта, связи, радиовещания, телевидения, информатики, земли для обеспечения космической деятельности, земли обороны, безопасности и земли иного специального назначения		Автомобильный транспорт	-	-	659	Образование земельного участка из земель, находящихся в государственной или муниципальной собственности под временное занятие
65	73	86:03:00 53502:3 У55	-	Ханты-Мансийский автономный округ – Югра, Сургутский район						Земли промышленности, энергетики, транспорта, связи, радиовещания, телевидения, информатики, земли для обеспечения космической деятельности, земли обороны, безопасности и земли иного специального назначения		Автомобильный транспорт	-	-	6593	Образование земельного участка из земель, находящихся в государственной или муниципальной собственности под временное занятие
66	74	86:03:00 53502:3 У56	-	Ханты-Мансийский автономный округ – Югра, Сургутский район						Земли промышленности, энергетики, транспорта, связи, радиовещания, телевидения, информатики,		Автомобильный транспорт	-	-	859	Образование земельного участка из земель, находящихся в государственной или муниципальной

									земли для обеспечения космической деятельности, земли обороны, безопасности и земли иного специального назначения						й собственности под временное занятие
67	75	86:03:00 00000:78 47:3У37		Ханты-Мансийский автономный округ – Югра, Сургутский район, Сургутское лесничество, кв.1, выд.1-108, кв.2, выд.1-147, кв.3 выд.1-105, кв.4 выд.1-81, кв.5 выд.1-126, кв.6 выд.1-110, кв.7 выд.1-138, кв.8 выд.1-95, кв.9 выд.1-61, кв.10 выд.1-78, кв.11 выд.1-108, кв.12 выд.1-123, кв.13 выд.1-46, кв.14 выд.1-67, кв.15	Российская Федерация	Собственность	Аренда (в том числе, субаренда)	Общество с ограниченной ответственностью «ЛУКОЙЛ - Западная Сибирь»/Публичное акционерное общество «Нефтяная компания «Роснефть»/Открытое акционерное общество «Сургутнефтегаз»	Земли лесного фонда	Земли лесного фонда	Лесной участок	Автомобильный транспорт	47 39 64 24 4	820	Образование лесного участка путем раздела (или иным установленным в соответствии с законодательством Российской Федерации способом)
68	76	86:03:00 00000:78 47:3У38		Ханты-Мансийский автономный округ – Югра, Сургутский район, Сургутское лесничество, кв.1, выд.1-108, кв.2, выд.1-147, кв.3 выд.1-105, кв.4 выд.1-81, кв.5 выд.1-126, кв.6 выд.1-110, кв.7 выд.1-138, кв.8 выд.1-95,	Российская Федерация	Собственность	Аренда (в том числе, субаренда)	Общество с ограниченной ответственностью «ЛУКОЙЛ - Западная Сибирь»/Публичное акционерное общество «Нефтяная компания «Роснефть»	Земли лесного фонда	Земли лесного фонда	Лесной участок	Автомобильный транспорт	47 39 64 24 4	1136	Образование лесного участка путем раздела (или иным установленным в соответствии с законодательством Российской Федерации способом)

			кв.9 выд.1-61, кв.10 выд.1-78, кв.11 выд.1-108, кв.12 выд.1-123, кв.13 выд.1-46, кв.14 выд.1-67, кв.15				»/Открытое акционерное общество «Сургутнефтегаз»								
69	77	86:03:00 00000:78 47:3У39	Ханты-Мансийский автономный округ – Югра, Сургутский район, Сургутское лесничество, кв.1, выд.1-108, кв.2, выд.1-147, кв.3 выд.1-105, кв.4 выд.1-81, кв.5 выд.1-126, кв.6 выд.1-110, кв.7 выд.1-138, кв.8 выд.1-95, кв.9 выд.1-61, кв.10 выд.1-78, кв.11 выд.1-108, кв.12 выд.1-123, кв.13 выд.1-46, кв.14 выд.1-67, кв.15	Российская Федерация	Собственность	Аренда (в том числе, субаренда)	Общество с ограниченной ответственностью «ЛУКОЙЛ - Западная Сибирь»/Публичное акционерное общество «Нефтяная компания «Роснефть»/»Открытое акционерное общество «Сургутнефтегаз»	Земли лесного фонда	Земли лесного фонда	Лесной участок	Автомобильный транспорт	47 39 64 24 4	823	Образование лесного участка путем раздела (или иным установленным в соответствии с законодательством Российской Федерации способом)	
70	78	86:03:00 00000:78 47:3У40	Ханты-Мансийский автономный округ – Югра, Сургутский район, Сургутское лесничество, кв.1, выд.1-108, кв.2, выд.1-147, кв.3 выд.1-105, кв.4 выд.1-81, кв.5 выд.1-126, кв.6 выд.1-110, кв.7 выд.1-138, кв.8 выд.1-95, кв.9 выд.1-61, кв.10 выд.1-78,	Российская Федерация	Собственность	Аренда (в том числе, субаренда)	Общество с ограниченной ответственностью «ЛУКОЙЛ - Западная Сибирь»/Публичное акционерное общество «Нефтяная компания «Роснефть»/»Открытое	Земли лесного фонда	Земли лесного фонда	Лесной участок	Автомобильный транспорт	47 39 64 24 4	791	Образование лесного участка путем раздела (или иным установленным в соответствии с законодательством Российской Федерации способом)	

				кв.11 выд.1-108, кв.12 выд.1-123, кв.13 выд.1-46, кв.14 выд.1-67, кв.15				акционерное общество «Сургутнефтегаз»									
71	79	86:03:00 00000:78 47:3У41		Ханты-Мансийский автономный округ – Югра, Сургутский район, Сургутское лесничество, кв.1, выд.1-108, кв.2, выд.1-147, кв.3 выд.1-105, кв.4 выд.1-81, кв.5 выд.1-126, кв.6 выд.1-110, кв.7 выд.1-138, кв.8 выд.1-95, кв.9 выд.1-61, кв.10 выд.1-78, кв.11 выд.1-108, кв.12 выд.1-123, кв.13 выд.1-46, кв.14 выд.1-67, кв.15	Российская Федерация	Собственность	Аренда (в том числе, субаренда)	Общество с ограниченной ответственностью «ЛУКОЙЛ - Западная Сибирь»/Публичное акционерное общество «Нефтяная компания «Роснефть»/Открытое акционерное общество «Сургутнефтегаз»	Земли лесного фонда	Земли промышленности, энергетики, транспорта, связи, радиовещания, телевидения, информатики, земли для обеспечения космической деятельности, земли обороны, безопасности и земли иного специального назначения	Лесной участок	Трубопроводный транспорт	47 39 64 24 4	88			Образование лесного участка путем раздела (или иным установленным в соответствии с законодательством Российской Федерации способом)
72	80	86:03:00 53502:33 6/чзУ1		Ханты-Мансийский автономный округ – Югра, Сургутский район			Аренда (в том числе, субаренда)	Публичное акционерное общество «Нефтяная компания «Роснефть»	Земли промышленности, энергетики, транспорта, связи, радиовещания, телевидения, информатики, земли для обеспечения космической деятельности, земли обороны, безопасности и земли иного специального	Земли промышленности, энергетики, транспорта, связи, радиовещания, телевидения, информатики, земли для обеспечения космической деятельности, земли обороны, безопасности и земли иного специального назначения	Реконструкция электроподстанции Восточного-Сургутского месторождения	Реконструкция электроподстанции Восточного-Сургутского месторождения	25	25			Образование части земельного участка под сервитут (в том числе, публичный сервитут)

									о назначения							
73	81	86:03:00 53502:3 У58	-	Ханты-Мансийский автономный округ – Югра, Сургутский район	-	-	-	-	-	Земли промышленности, энергетики, транспорта, связи, радиовещания, телевидения, информатики, земли для обеспечения космической деятельности, земли обороны, безопасности и земли иного специального назначения	-	Автомобильный транспорт	-	-	47	Образование земельного участка из земель, находящихся в государственной или муниципальной собственности под временное занятие
74	82	86:03:00 53502:3 У59	-	Ханты-Мансийский автономный округ – Югра, Сургутский район	-	-	-	-	-	Земли промышленности, энергетики, транспорта, связи, радиовещания, телевидения, информатики, земли для обеспечения космической деятельности, земли обороны, безопасности и земли иного специального назначения	-	Трубопроводный транспорт	-	-	705	Образование земельного участка из земель, находящихся в государственной или муниципальной собственности
75	83	86:03:00 53502:3 У60	-	Ханты-Мансийский автономный округ – Югра, Сургутский район	-	-	-	-	-	Земли промышленности, энергетики, транспорта, связи, радиовещания, телевидения, информатики, земли для обеспечения космической деятельности, земли	-	Автомобильный транспорт	-	-	221	Образование земельного участка из земель, находящихся в государственной или муниципальной собственности под временное занятие

										обороны, безопасности и земли иного специального назначения						
76	84	86:03:00 53502:3 У61	-	Ханты-Мансийский автономный округ – Югра, Сургутский район	-	-	-	-	-	Земли промышленности, энергетики, транспорта, связи, радиовещания, телевидения, информатики, земли для обеспечения космической деятельности, земли обороны, безопасности и земли иного специального назначения	Автомобильный транспорт	-	-	1842	Образование земельного участка из земель, находящихся в государственной или муниципальной собственности под временное занятие	
77	85	86:03:00 53502:3 У62	-	Ханты-Мансийский автономный округ – Югра, Сургутский район	-	-	-	-	-	Земли промышленности, энергетики, транспорта, связи, радиовещания, телевидения, информатики, земли для обеспечения космической деятельности, земли обороны, безопасности и земли иного специального назначения	Автомобильный транспорт	-	-	244	Образование земельного участка из земель, находящихся в государственной или муниципальной собственности под временное занятие	
78	86	86:03:00 53502:3 У63	-	Ханты-Мансийский автономный округ – Югра, Сургутский район	-	-	-	-	-	Земли промышленности, энергетики, транспорта, связи, радиовещания, телевидения, информатики, земли для	Трубопроводный транспорт	-	-	16	Образование земельного участка из земель, находящихся в государственной или муниципальной	

										обеспечения космической деятельности, земли обороны, безопасности и земли иного специального назначения						собственности
79	87	86:03:00 53501:3 У42	-	Ханты-Мансийский автономный округ – Югра, Сургутский район						Земли промышленности, энергетики, транспорта, связи, радиовещания, телевидения, информатики, земли для обеспечения космической деятельности, земли обороны, безопасности и земли иного специального назначения		Автомобильный транспорт	-	-	4320	Образование земельного участка из земель, находящихся в государственной или муниципальной собственности под временное занятие
80	88	86:03:00 53501:3 У43	-	Ханты-Мансийский автономный округ – Югра, Сургутский район						Земли промышленности, энергетики, транспорта, связи, радиовещания, телевидения, информатики, земли для обеспечения космической деятельности, земли обороны, безопасности и земли иного специального назначения		Автомобильный транспорт	-	-	1007 9	Образование земельного участка из земель, находящихся в государственной или муниципальной собственности под временное занятие
81	89	86:03:00 53501:3 У44	-	Ханты-Мансийский автономный округ – Югра, Сургутский район						Земли промышленности, энергетики, транспорта, связи,		Автомобильный транспорт	-	-	5246	Образование земельного участка из земель, находящихся в

				район						радиовещания, телевидения, информатики, земли для обеспечения космической деятельности, земли обороны, безопасности и земли иного специального назначения					государственной или муниципальной собственности под временное занятие
82	90	86:03:00 53501:3 У45	-	Ханты-Мансийский автономный округ – Югра, Сургутский район						Земли промышленности, энергетики, транспорта, связи, радиовещания, телевидения, информатики, земли для обеспечения космической деятельности, земли обороны, безопасности и земли иного специального назначения	Автомобильный транспорт			5089	Образование земельного участка из земель, находящихся в государственной или муниципальной собственности под временное занятие
83	91	86:03:00 53501:3 У46	-	Ханты-Мансийский автономный округ – Югра, Сургутский район						Земли промышленности, энергетики, транспорта, связи, радиовещания, телевидения, информатики, земли для обеспечения космической деятельности, земли обороны, безопасности и земли иного специального назначения	Автомобильный транспорт			5022	Образование земельного участка из земель, находящихся в государственной или муниципальной собственности под временное занятие
84	92	86:03:00	-	Ханты-						Земли	Автомоб			9324	Образование

		53501:3 У47		Мансийский автономный округ – Югра, Сургутский район					промышленности, энергетики, транспорта, связи, радиовещания, телевидения, информатики, земли для обеспечения космической деятельности, земли обороны, безопасности и земли иного специального назначения		ильный транспорт				земельного участка из земель, находящихся в государственной или муниципальной собственности под временное занятие
85	93	86:03:00 00000:78 47:3У42		Ханты-Мансийский автономный округ – Югра, Сургутский район, Сургутское лесничество, кв.1, выд.1-108, кв.2, выд.1-147, кв.3 выд.1-105, кв.4 выд.1-81, кв.5 выд.1-126, кв.6 выд.1-110, кв.7 выд.1-138, кв.8 выд.1-95, кв.9 выд.1-61, кв.10 выд.1-78, кв.11 выд.1-108, кв.12 выд.1-123, кв.13 выд.1-46, кв.14 выд.1-67, кв.15	Российская Федерация	Собственность	Аренда (в том числе, субаренда)	Общество с ограниченной ответственностью «ЛУКОЙЛ - Западная Сибирь»/Публичное акционерное общество «Нефтяная компания «Роснефть»/Открытое акционерное общество «Сургутнефтегаз»	Земли лесного фонда	Земли лесного фонда	Лесной участок	Автомобильный транспорт	47 39 64 24 4	414	Образование лесного участка путем раздела (или иным установленным в соответствии с законодательством Российской Федерации способом)
86	95	86:03:00 53502:3 У64		Ханты-Мансийский автономный округ – Югра, Сургутский район					Земли промышленности, энергетики, транспорта, связи, радиовещания, телевидения, информатики, земли для		Автомобильный транспорт			2281 7	Образование земельного участка из земель, находящихся в государственной или муниципальной

										обеспечения космической деятельности, земли обороны, безопасности и земли иного специального назначения					собственности под временное занятие
87	96	86:03:00 53502:3 У65		Ханты-Мансийский автономный округ – Югра, Сургутский район						Земли промышленности, энергетики, транспорта, связи, радиовещания, телевидения, информатики, земли для обеспечения космической деятельности, земли обороны, безопасности и земли иного специального назначения	Автомобильный транспорт			715	Образование земельного участка из земель, находящихся в государственной или муниципальной собственности под временное занятие
88	97	86:03:00 00000:78 47:3У43		Ханты-Мансийский автономный округ – Югра, Сургутский район, Сургутское лесничество, кв.1, выд.1-108, кв.2, выд.1-147, кв.3 выд.1-105, кв.4 выд.1-81, кв.5 выд.1-126, кв.6 выд.1-110, кв.7 выд.1-138, кв.8 выд.1-95, кв.9 выд.1-61, кв.10 выд.1-78, кв.11 выд.1-108, кв.12 выд.1-123, кв.13 выд.1-46, кв.14 выд.1-67,	Российская Федерация	Собственность	Аренда (в том числе, субаренда)	Общество с ограниченной ответственностью «ЛУКОЙЛ - Западная Сибирь»/Публичное акционерное общество «Нефтяная компания «Роснефть»/Открытое акционерное общество «Сургутнефтегаз»	Земли лесного фонда	Земли лесного фонда	Лесной участок	Автомобильный транспорт	47 39 64 24 4	7381	Образование лесного участка путем раздела (или иным установленным в соответствии с законодательством Российской Федерации способом)

89	98	86:03:00 53501:3 У48	кв.15	Ханты-Мансийский автономный округ – Югра, Сургутский район					Земли промышленности, энергетики, транспорта, связи, радиовещания, телевидения, информатики, земли для обеспечения космической деятельности, земли обороны, безопасности и земли иного специального назначения		Автомобильный транспорт			2633	Образование земельного участка из земель, находящихся в государственной или муниципальной собственности под временное занятие
90	99	86:03:00 53501:3 У49		Ханты-Мансийский автономный округ – Югра, Сургутский район					Земли промышленности, энергетики, транспорта, связи, радиовещания, телевидения, информатики, земли для обеспечения космической деятельности, земли обороны, безопасности и земли иного специального назначения		Автомобильный транспорт			58	Образование земельного участка из земель, находящихся в государственной или муниципальной собственности под временное занятие
91	100	86:03:00 00000:78 47:3У44		Ханты-Мансийский автономный округ – Югра, Сургутский район, Сургутское лесничество, кв.1, выд.1-108, кв.2, выд.1-147, кв.3 выд.1-105, кв.4 выд.1-81, кв.5 выд.1-126,	Российская Федерация	Собственность	Аренда (в том числе, субаренда)	Общество с ограниченной ответственностью «ЛУКОЙЛ - Западная Сибирь»/Публичное акционерное общество	Земли лесного фонда	Земли лесного фонда	Лесной участок	Автомобильный транспорт	47 39 64 24 4	2348	Образование лесного участка путем раздела (или иным установленным в соответствии с законодательством Российской Федерации способом)

				кв.6 выд.1-110, кв.7 выд.1-138, кв.8 выд.1-95, кв.9 выд.1-61, кв.10 выд.1-78, кв.11 выд.1-108, кв.12 выд.1-123, кв.13 выд.1-46, кв.14 выд.1-67, кв.15				«Нефтяная компания «Роснефть »/Открыто е акционерн ое общество «Сургутне фтегаз»										
92	105	86:03:00 00000:78 47:3У45		Ханты- Мансийский автономный округ – Югра, Сургутский район, Сургутское лесничество, кв.1, выд.1-108, кв.2, выд.1-147, кв.3 выд.1-105, кв.4 выд.1-81, кв.5 выд.1-126, кв.6 выд.1-110, кв.7 выд.1-138, кв.8 выд.1-95, кв.9 выд.1-61, кв.10 выд.1-78, кв.11 выд.1-108, кв.12 выд.1-123, кв.13 выд.1-46, кв.14 выд.1-67, кв.15	Российска я Федерация	Собств енност ь	Аренда (в том числе, субаренд а)	Общество с ограничен ной ответствен ностью «ЛУКОЙЛ - Западная Сибирь»/П убличное акционерн ое общество «Нефтяная компания «Роснефть »/Открыто е акционерн ое общество «Сургутне фтегаз»	Земли лесного фонда	Земли лесного фонда	Лесной участок	Автомоб ильный транспор т	47 39 64 24 4	125	Образование лесного участка путем раздела (или иным установленны м в соответствии с законодательст вом Российской Федерации способом)			
93	107	86:03:00 00000:78 47:3У46		Ханты- Мансийский автономный округ – Югра, Сургутский район, Сургутское лесничество, кв.1, выд.1-108, кв.2, выд.1-147, кв.3 выд.1-105, кв.4 выд.1-81, кв.5 выд.1-126, кв.6 выд.1-110, кв.7 выд.1-138,	Российска я Федерация	Собств енност ь	Аренда (в том числе, субаренд а)	Общество с ограничен ной ответствен ностью «ЛУКОЙЛ - Западная Сибирь»/П убличное акционерн ое общество «Нефтяная компания	Земли лесного фонда	Земли лесного фонда	Лесной участок	Автомоб ильный транспор т	47 39 64 24 4	308	Образование лесного участка путем раздела (или иным установленны м в соответствии с законодательст вом Российской Федерации способом)			

				кв.8 выд.1-95, кв.9 выд.1-61, кв.10 выд.1-78, кв.11 выд.1-108, кв.12 выд.1-123, кв.13 выд.1-46, кв.14 выд.1-67, кв.15				«Роснефть»/Открытое акционерное общество «Сургутнефтегаз»							
94	108	86:03:00 53501:3 У50		Ханты-Мансийский автономный округ – Югра, Сургутский район						Земли промышленности, энергетики, транспорта, связи, радиовещания, телевидения, информатики, земли для обеспечения космической деятельности, земли обороны, безопасности и земли иного специального назначения		Автомобильный транспорт		9393	Образование земельного участка из земель, находящихся в государственной или муниципальной собственности под временное занятие
95	109	86:03:00 53501:3 У51		Ханты-Мансийский автономный округ – Югра, Сургутский район						Земли промышленности, энергетики, транспорта, связи, радиовещания, телевидения, информатики, земли для обеспечения космической деятельности, земли обороны, безопасности и земли иного специального назначения		Автомобильный транспорт		1164	Образование земельного участка из земель, находящихся в государственной или муниципальной собственности под временное занятие
96	110	86:03:00 53501:3 У52		Ханты-Мансийский автономный округ – Югра, Сургутский район						Земли промышленности, энергетики, транспорта, связи,		Автомобильный транспорт		1047	Образование земельного участка из земель, находящихся в

			район						радиовещания, телевидения, информатики, земли для обеспечения космической деятельности, земли обороны, безопасности и земли иного специального назначения					государственной или муниципальной собственности под временное занятие	
97	111	86:03:00 53501:3 У53	Ханты-Мансийский автономный округ – Югра, Сургутский район						Земли промышленности, энергетики, транспорта, связи, радиовещания, телевидения, информатики, земли для обеспечения космической деятельности, земли обороны, безопасности и земли иного специального назначения		Автомобильный транспорт			1103	Образование земельного участка из земель, находящихся в государственной или муниципальной собственности под временное занятие
98	112	86:03:00 00000:78 47:3У47	Ханты-Мансийский автономный округ – Югра, Сургутский район. Сургутское лесничество, кв.1, выд.1-108, кв.2, выд.1-147, кв.3 выд.1-105, кв.4 выд.1-81, кв.5 выд.1-126, кв.6 выд.1-110, кв.7 выд.1-138, кв.8 выд.1-95, кв.9 выд.1-61, кв.10 выд.1-78, кв.11 выд.1-	Российская Федерация	Собственность	Аренда (в том числе, субаренда)	Общество с ограниченной ответственностью «ЛУКОЙЛ - Западная Сибирь»/Публичное акционерное общество «Нефтяная компания «Роснефть»/Открытое акционерное	Земли лесного фонда	Земли лесного фонда	Лесной участок	Автомобильный транспорт	47 39 64 24 4		446	Образование лесного участка путем раздела (или иным установленным в соответствии с законодательством Российской Федерации способом)

				108, кв.12 выд.1-123, кв.13 выд.1-46, кв.14 выд.1-67, кв.15				ое общество «Сургутне фтегаз»								
99	113	86:03:00 00000:78 47:3У48		Ханты- Мансийский автономный округ – Югра, Сургутский район, Сургутское лесничество, кв.1, выд.1-108, кв.2, выд.1-147, кв.3 выд.1-105, кв.4 выд.1-81, кв.5 выд.1-126, кв.6 выд.1-110, кв.7 выд.1-138, кв.8 выд.1-95, кв.9 выд.1-61, кв.10 выд.1-78, кв.11 выд.1- 108, кв.12 выд.1-123, кв.13 выд.1-46, кв.14 выд.1-67, кв.15	Российска я Федерация	Собств енност ь	Аренда (в том числе, субаренд а)	Общество с ограничен ной ответствен ностью «ЛУКОЙЛ - Западная Сибирь»/П убличное акционерн ое общество «Нефтяная компания «Роснефть »/Открыто е акционерн ое общество «Сургутне фтегаз»	Земли лесного фонда	Земли лесного фонда	Лесной участок	Автомоб ильный транспор т	47 39 64 24 4	423	Образование лесного участка путем раздела (или иным установленны м в соответствии с законодательст вом Российской Федерации способом)	
100	114	86:03:00 53502:3 У66		Ханты- Мансийский автономный округ – Югра, Сургутский район								Автомоб ильный транспор т		2123	Образование земельного участка из земель, находящихся в государственн ой или муниципально й собственности под временное занятие	
101	115	86:03:00 53502:3 У67		Ханты- Мансийский автономный								Автомоб ильный транспор т		117	Образование земельного участка из	

				округ – Югра, Сургутский район						транспорта, связи, радиовещания, телевидения, информатики, земли для обеспечения космической деятельности, земли обороны, безопасности и земли иного специального назначения	Т				земель, находящихся в государственн ой или муниципально й собственности под временное занятие
102	116	86:03:00 53502:3 У68		Ханты- Мансийский автономный округ – Югра, Сургутский район						Земли промышленнос ти, энергетики, транспорта, связи, радиовещания, телевидения, информатики, земли для обеспечения космической деятельности, земли обороны, безопасности и земли иного специального назначения	Автомоб ильный транспор т			2619 1	Образование земельного участка из земель, находящихся в государственн ой или муниципально й собственности под временное занятие
103	117	86:03:00 53502:3 У69		Ханты- Мансийский автономный округ – Югра, Сургутский район						Земли промышленнос ти, энергетики, транспорта, связи, радиовещания, телевидения, информатики, земли для обеспечения космической деятельности, земли обороны, безопасности и земли иного специального	Автомоб ильный транспор т			5949	Образование земельного участка из земель, находящихся в государственн ой или муниципально й собственности под временное занятие

104	118	86:03:00 53502:3 У70	Ханты-Мансийский автономный округ – Югра, Сургутский район						назначения Земли промышленности, энергетики, транспорта, связи, радиовещания, телевидения, информатики, земли для обеспечения космической деятельности, земли обороны, безопасности и земли иного специального назначения		Автомобильный транспорт			631	Образование земельного участка из земель, находящихся в государственной или муниципальной собственности под временное занятие
105	119	86:03:00 53502:3 У71	Ханты-Мансийский автономный округ – Югра, Сургутский район						Земли промышленности, энергетики, транспорта, связи, радиовещания, телевидения, информатики, земли для обеспечения космической деятельности, земли обороны, безопасности и земли иного специального назначения		Автомобильный транспорт			4183	Образование земельного участка из земель, находящихся в государственной или муниципальной собственности под временное занятие
106	120	86:03:00 00000:78 47:3У49	Ханты-Мансийский автономный округ – Югра, Сургутский район, Сургутское лесничество, кв.1, выд.1-108, кв.2, выд.1-147, кв.3 выд.1-105, кв.4 выд.1-81, кв.5 выд.1-126,	Российская Федерация	Собственность	Аренда (в том числе, субаренда)	Общество с ограниченной ответственностью «ЛУКОЙЛ - Западная Сибирь»/Публичное акционерное общество	Земли лесного фонда	Земли лесного фонда	Лесной участок	Автомобильный транспорт	47 39 64 24 4		196	Образование лесного участка путем раздела (или иным установленным в соответствии с законодательством Российской Федерации способом)

			кв.6 выд.1-110, кв.7 выд.1-138, кв.8 выд.1-95, кв.9 выд.1-61, кв.10 выд.1-78, кв.11 выд.1-108, кв.12 выд.1-123, кв.13 выд.1-46, кв.14 выд.1-67, кв.15				«Нефтяная компания «Роснефть »/Открыто е акционерн ое общество «Сургутне фтегаз»										
107	121	86:03:00 00000:78 47:3У50	Ханты- Мансийский автономный округ – Югра, Сургутский район, Сургутское лесничество, кв.1, выд.1-108, кв.2, выд.1-147, кв.3 выд.1-105, кв.4 выд.1-81, кв.5 выд.1-126, кв.6 выд.1-110, кв.7 выд.1-138, кв.8 выд.1-95, кв.9 выд.1-61, кв.10 выд.1-78, кв.11 выд.1-108, кв.12 выд.1-123, кв.13 выд.1-46, кв.14 выд.1-67, кв.15	Российска я Федерация	Собств енност ь	Аренда (в том числе, субаренд а)	Общество с ограничен ной ответствен ностью «ЛУКОЙЛ - Западная Сибирь»/П убличное акционерн ое общество «Нефтяная компания «Роснефть »/Открыто е акционерн ое общество «Сургутне фтегаз»	Земли лесного фонда	Земли лесного фонда	Лесной участок	Автомоб ильный транспор т	47 39 64 24 4	56	Образование лесного участка путем раздела (или иным установленны м в соответствии с законодательст вом Российской Федерации способом)			
108	122	86:03:00 00000:78 47:3У51	Ханты- Мансийский автономный округ – Югра, Сургутский район, Сургутское лесничество, кв.1, выд.1-108, кв.2, выд.1-147, кв.3 выд.1-105, кв.4 выд.1-81, кв.5 выд.1-126, кв.6 выд.1-110, кв.7 выд.1-138,	Российска я Федерация	Собств енност ь	Аренда (в том числе, субаренд а)	Общество с ограничен ной ответствен ностью «ЛУКОЙЛ - Западная Сибирь»/П убличное акционерн ое общество «Нефтяная компания	Земли лесного фонда	Земли лесного фонда	Лесной участок	Автомоб ильный транспор т	47 39 64 24 4	1381	Образование лесного участка путем раздела (или иным установленны м в соответствии с законодательст вом Российской Федерации способом)			

			кв.8 выд.1-95, кв.9 выд.1-61, кв.10 выд.1-78, кв.11 выд.1-108, кв.12 выд.1-123, кв.13 выд.1-46, кв.14 выд.1-67, кв.15				«Роснефть »/Открыто е акционерн ое общество «Сургутне фтегаз»								
109	123	86:03:00 00000:78 47:3У52	Ханты- Мансийский автономный округ – Югра, Сургутский район, Сургутское лесничество, кв.1, выд.1-108, кв.2, выд.1-147, кв.3 выд.1-105, кв.4 выд.1-81, кв.5 выд.1-126, кв.6 выд.1-110, кв.7 выд.1-138, кв.8 выд.1-95, кв.9 выд.1-61, кв.10 выд.1-78, кв.11 выд.1- 108, кв.12 выд.1-123, кв.13 выд.1-46, кв.14 выд.1-67, кв.15	Российска я Федерация	Собств енност ь	Аренда (в том числе, субаренд а)	Общество с ограничен ной ответствен ностью «ЛУКОЙЛ - Западная Сибирь»/П убличное акционерн ое общество «Нефтяная компания «Роснефть »/Открыто е акционерн ое общество «Сургутне фтегаз»	Земли лесного фонда	Земли лесного фонда	Лесной участок	Автомоб ильный транспор т	47 39 64 24 4	901	Образование лесного участка путем раздела (или иным установленны м в соответствии с законодательст вом Российской Федерации способом)	
110	124	86:03:00 53502:3 У72	Ханты- Мансийский автономный округ – Югра, Сургутский район						Земли промышленнос ти, энергетики, транспорта, связи, радиовещания, телевидения, информатики, земли для обеспечения космической деятельности, земли обороны, безопасности и земли иного специального		Автомоб ильный транспор т		5881	Образование земельного участка из земель, находящихся в государственн ой или муниципально й собственности под временное занятие	

111	125	86:10:00 00000:3 У11	-	Ханты-Мансийский автономный округ – Югра, город Сургут	-	-	-	-	-	назначения	-	Земельные участки (территории) общего пользования	-	-	1788 4	Образование земельного участка из земель, находящихся в государственной или муниципальной собственности под временное занятие
112	126	86:03:00 53501:3 У54	-	Ханты-Мансийский автономный округ – Югра, Сургутский район	-	-	-	-	-	Земли промышленности, энергетики, транспорта, связи, радиовещания, телевидения, информатики, земли для обеспечения космической деятельности, земли обороны, безопасности и земли иного специального назначения	-	Автомобильный транспорт	-	-	3275	Образование земельного участка из земель, находящихся в государственной или муниципальной собственности под временное занятие
113	127	86:03:00 53501:3 У55	-	Ханты-Мансийский автономный округ – Югра, Сургутский район	-	-	-	-	-	Земли промышленности, энергетики, транспорта, связи, радиовещания, телевидения, информатики, земли для обеспечения космической деятельности, земли обороны, безопасности и земли иного специального назначения	-	Автомобильный транспорт	-	-	3217	Образование земельного участка из земель, находящихся в государственной или муниципальной собственности под временное занятие
114	128	86:03:00	-	Ханты-	-	-	-	-	-	Земли	-	Автомоб	-	-	2791	Образование

		53501:3 У56		Мансийский автономный округ – Югра, Сургутский район					промышленности, энергетики, транспорта, связи, радиовещания, телевидения, информатики, земли для обеспечения космической деятельности, земли обороны, безопасности и земельного специального назначения		ильный транспорт				земельного участка из земель, находящихся в государственной или муниципальной собственности под временное занятие
115	129	86:03:00 00000:78 47:3У53	-	Ханты-Мансийский автономный округ – Югра, Сургутский район, Сургутское лесничество, кв.1, выд.1-108, кв.2, выд.1-147, кв.3 выд.1-105, кв.4 выд.1-81, кв.5 выд.1-126, кв.6 выд.1-110, кв.7 выд.1-138, кв.8 выд.1-95, кв.9 выд.1-61, кв.10 выд.1-78, кв.11 выд.1-108, кв.12 выд.1-123, кв.13 выд.1-46, кв.14 выд.1-67, кв.15	Российская Федерация	Собственность	Аренда (в том числе, субаренда)	Общество с ограниченной ответственностью «ЛУКОЙЛ - Западная Сибирь»/Публичное акционерное общество «Нефтяная компания «Роснефть»/Открытое акционерное общество «Сургутнефтегаз»	Земли лесного фонда	Земли лесного фонда	Лесной участок	Автомобильный транспорт	47 39 64 24 4	496	Образование лесного участка путем раздела (или иным установленным в соответствии с законодательством Российской Федерации способом)
116	130	86:03:00 00000:78 47:3У54	-	Ханты-Мансийский автономный округ – Югра, Сургутский район, Сургутское лесничество, кв.1, выд.1-108,	Российская Федерация	Собственность	Аренда (в том числе, субаренда)	Общество с ограниченной ответственностью «ЛУКОЙЛ - Западная Сибирь»/П	Земли лесного фонда	Земли лесного фонда	Лесной участок	Автомобильный транспорт	47 39 64 24 4	2492	Образование лесного участка путем раздела (или иным установленным в соответствии с законодательст

				кв.2, выд.1-147, кв.3 выд.1-105, кв.4 выд.1-81, кв.5 выд.1-126, кв.6 выд.1-110, кв.7 выд.1-138, кв.8 выд.1-95, кв.9 выд.1-61, кв.10 выд.1-78, кв.11 выд.1-108, кв.12 выд.1-123, кв.13 выд.1-46, кв.14 выд.1-67, кв.15				убличное акционерн ое общество «Нефтяная компания «Роснефть »/Открыто е акционерн ое общество «Сургутне фтегаз»							вом Российской Федерации способом)	
117	131	86:03:00 53501:3 У57		Ханты- Мансийский автономный округ – Югра, Сургутский район						Земли промышленнос ти, энергетики, транспорта, связи, радиовещания, телевидения, информатики, земли для обеспечения космической деятельности, земли обороны, безопасности и земли иного специального назначения			Автомоб ильный транспор т		4583	Образование земельного участка из земель, находящихся в государственн ой или муниципально й собственности под временное занятие
118	134	86:03:00 00000:78 47:3У55		Ханты- Мансийский автономный округ – Югра, Сургутский район, Сургутское лесничество, кв.1, выд.1-108, кв.2, выд.1-147, кв.3 выд.1-105, кв.4 выд.1-81, кв.5 выд.1-126, кв.6 выд.1-110, кв.7 выд.1-138, кв.8 выд.1-95, кв.9 выд.1-61,	Российска я Федерация	Собств енност ь	Аренда (в том числе, субаренд а)	Общество с ограничен ной ответствен ностью «ЛУКОЙЛ - Западная Сибирь»/П убличное акционерн ое общество «Нефтяная компания «Роснефть »/Открыто	Земли лесного фонда	Земли лесного фонда	Лесной участок	Автомоб ильный транспор т	47 39 64 24 4	1696 1	Образование лесного участка путем раздела (или иным установленны м в соответствии с законодательст вом Российской Федерации способом)	

				кв.10 выд.1-78. кв.11 выд.1-108, кв.12 выд.1-123, кв.13 выд.1-46, кв.14 выд.1-67, кв.15				е акционерн ое общество «Сургутне фтегаз»								
119	135	86:03:00 53501:3 У58		Ханты- Мансийский автономный округ – Югра, Сургутский район						Земли промышленнос ти, энергетики, транспорта, связи, радиовещания, телевидения, информатики, земли для обеспечения космической деятельности, земли обороны, безопасности и земли иного специального назначения		Автомоб ильный транспор т			1522 3	Образование земельного участка из земель, находящихся в государственн ой или муниципально й собственности под временное занятие
120	136	86:03:00 53502:3 У73		Ханты- Мансийский автономный округ – Югра, Сургутский район						Земли промышленнос ти, энергетики, транспорта, связи, радиовещания, телевидения, информатики, земли для обеспечения космической деятельности, земли обороны, безопасности и земли иного специального назначения		Автомоб ильный транспор т			2880 1	Образование земельного участка из земель, находящихся в государственн ой или муниципально й собственности под временное занятие
121	138	86:03:00 53501:3 У59		Ханты- Мансийский автономный округ – Югра, Сургутский район						Земли промышленнос ти, энергетики, транспорта, связи, радиовещания, телевидения,		Автомоб ильный транспор т			515	Образование земельного участка из земель, находящихся в государственн ой или

									информатики, земли для обеспечения космической деятельности, земли обороны, безопасности и земли иного специального назначения					муниципальной собственности под временное занятие
122	139	86:03:00 53501:3 У60		Ханты-Мансийский автономный округ – Югра, Сургутский район					Земли промышленности, энергетики, транспорта, связи, радиовещания, телевидения, информатики, земли для обеспечения космической деятельности, земли обороны, безопасности и земли иного специального назначения		Автомобильный транспорт		212	Образование земельного участка из земель, находящихся в государственной или муниципальной собственности под временное занятие
123	140	86:03:00 00000:78 47:3У56		Ханты-Мансийский автономный округ – Югра, Сургутский район, Сургутское лесничество, кв.1, выд.1-108, кв.2, выд.1-147, кв.3 выд.1-105, кв.4 выд.1-81, кв.5 выд.1-126, кв.6 выд.1-110, кв.7 выд.1-138, кв.8 выд.1-95, кв.9 выд.1-61, кв.10 выд.1-78, кв.11 выд.1-108, кв.12 выд.1-123,	Российская Федерация	Собственность	Аренда (в том числе, субаренда)	Общество с ограниченной ответственностью «ЛУКОЙЛ - Западная Сибирь»/Публичное акционерное общество «Нефтяная компания «Роснефть»/Открытое акционерное общество	Земли лесного фонда	Лесной участок	Автомобильный транспорт	47 39 64 24 4	4698	Образование лесного участка путем раздела (или иным установленным в соответствии с законодательством Российской Федерации способом)

				кв.13 выд.1-46, кв.14 выд.1-67, кв.15				«Сургутне фтегаз»								
124	141	86:03:00 53501:3 У61	-	Ханты- Мансийский автономный округ – Югра, Сургутский район						Земли промышленнос ти, энергетики, транспорта, связи, радиовещания, телевидения, информатики, земли для обеспечения космической деятельности, земли обороны, безопасности и земли иного специального назначения		Автомоб ильный транспор т	-	-	2038	Образование земельного участка из земель, находящихся в государственн ой или муниципально й собственности под временное занятие
125	142	86:03:00 53501:3 У62	-	Ханты- Мансийский автономный округ – Югра, Сургутский район						Земли промышленнос ти, энергетики, транспорта, связи, радиовещания, телевидения, информатики, земли для обеспечения космической деятельности, земли обороны, безопасности и земли иного специального назначения		Автомоб ильный транспор т	-	-	1886	Образование земельного участка из земель, находящихся в государственн ой или муниципально й собственности под временное занятие
126	143	86:03:00 00000:78 47:3У57	-	Ханты- Мансийский автономный округ – Югра, Сургутский район, Сургутское лесничество, кв.1, выд.1-108, кв.2, выд.1-147, кв.3 выд.1-105,	Российска я Федерация	Собств енност ь	Аренда (в том числе, субаренд а)	Общество с ограничен ной ответствен ностью «ЛУКОЙЛ - Западная Сибирь»/П убличное акционерн	Земли лесного фонда	Земли лесного фонда	Лесной участок	Автомоб ильный транспор т	47 39 64 24 4	-	8048	Образование лесного участка путем раздела (или иным установленны м в соответствии с законодательст вом Российской

				кв.4 выд.1-81, кв.5 выд.1-126, кв.6 выд.1-110, кв.7 выд.1-138, кв.8 выд.1-95, кв.9 выд.1-61, кв.10 выд.1-78, кв.11 выд.1-108, кв.12 выд.1-123, кв.13 выд.1-46, кв.14 выд.1-67, кв.15				ое общество «Нефтяная компания «Роснефть »/Открыто е акционерн ое общество «Сургутне фтегаз»							Федерации способом)
127	144	86:03:00 00000:78 47:3У58	Ханты- Мансийский автономный округ – Югра, Сургутский район, Сургутское лесничество, кв.1, выд.1-108, кв.2, выд.1-147, кв.3 выд.1-105, кв.4 выд.1-81, кв.5 выд.1-126, кв.6 выд.1-110, кв.7 выд.1-138, кв.8 выд.1-95, кв.9 выд.1-61, кв.10 выд.1-78, кв.11 выд.1-108, кв.12 выд.1-123, кв.13 выд.1-46, кв.14 выд.1-67, кв.15	Российска я Федерация	Собств енност ь	Аренда (в том числе, субаренд а)	Общество с ограничен ной ответствен ностью «ЛУКОЙЛ - Западная Сибирь»/П убличное акционерн ое общество «Нефтяная компания «Роснефть »/Открыто е акционерн ое общество «Сургутне фтегаз»	Земли лесного фонда	Земли лесного фонда	Лесной участок	Автомоб ильный транспор т	47 39 64 24 4	1808	Образование лесного участка путем раздела (или иным установленны м в соответствии с законодательст вом Российской Федерации способом)	
128	145	86:08:00 00000:46 7:3У60	Ханты- Мансийский автономный округ – Югра, Нефтеюгански й район Нефтеюгански й лесхоз	Российска я Федерация	Собств енност ь	Аренда (в том числе, субаренд а)	Акционерн ое общество «СибурТю меньГаз»/ АКЦИОН ЕРНОЕ ОБЩЕСТ ВО «ПРОИЗВ ОДСТВЕН НОЕ ГЕОФИЗИ	Земли лесного фонда	Земли лесного фонда	Участок лесного фонда	Автомоб ильный транспор т	11 00 56 49	3293	Образование лесного участка путем раздела (или иным установленны м в соответствии с законодательст вом Российской Федерации способом)	

								ЧЕСКОЕ ОБЪЕДИН ЕНИЕ «ТЮМЕН БПРОМГЕ ОФИЗИК А»/Общест во с ограничен ной ответствен ностью «Имуще ственный Комплекс» /Публично е акционерн ое общество «Нефтяная компания «Роснефть »/Обществ о с ограничен ной ответствен ностью «Атайнефт ь»/Общест во с ограничен ной ответствен ностью «Газпром переработк а»/Публич ное акционерн ое общество «Сургутне фтегаз»								
129	146	86:08:00 00000:46 7:3У61	-	Ханты- Мансийский автономный округ – Югра, Нефтеюгански	Российска я Федерация	Собств енност ь	Аренда (в том числе, субаренд а)	Акционерн ое общество «СибурТю меньГаз»/	Земли лесного фонда	Земли лесного фонда	Участок лесного фонда	Автомоб ильный транспор т	11 00 56 49	-	839	Образование лесного участка путем раздела (или иным

			й район Нефтеюгански й десхоз				АКЦИОН ЕРНОЕ ОБЩЕСТ ВО «ПРОИЗВ ОДСТВЕН НОЕ ГЕОФИЗИ ЧЕСКОЕ ОБЪЕДИН ЕНИЕ «ТЮМЕН ЬПРОМГЕ ОФИЗИК А»/Общест во с ограничен ной ответствен ностью «Имуще ственный Комплекс» /Публично е акционерн ое общество «Нефтяная компания «Роснефть »/Обществ о с ограничен ной ответствен ностью «Атайнефт ь»/Общест во с ограничен ной ответствен ностью «Газпром переработк а»/Публич ное акционерн ое							установленны м в соответствии с законодательст вом Российской Федерации способом)
--	--	--	-------------------------------------	--	--	--	---	--	--	--	--	--	--	--

130	147	86:08:00 00000:46 7:3У62	Ханты-Мансийский автономный округ – Югра, Нефтеюганский район Нефтеюганский лесхоз	Российская Федерация	Собственность	Аренда (в том числе, субаренда)	общество «Сургутнефтегаз» Акционерное общество «СибурТюменьГаз»/ АКЦИОНЕРНОЕ ОБЩЕСТВО «ПРОИЗВОДСТВЕННОЕ ГЕОФИЗИЧЕСКОЕ ОБЪЕДИНЕНИЕ «ТЮМЕНБПРОМГЕОФИЗИКА»/Общество с ограниченной ответственностью «Имущественный Комплекс»/Публичное акционерное общество «Нефтяная компания «Роснефть»/Общество с ограниченной ответственностью «Атайнефть»/Общество с ограниченной	Земли лесного фонда	Земли лесного фонда	Участок лесного фонда	Автомобильный транспорт	11 00 56 49	926	Образование лесного участка путем раздела (или иным установленным в соответствии с законодательством Российской Федерации способом)
-----	-----	--------------------------------	--	----------------------	---------------	---------------------------------	--	---------------------	---------------------	-----------------------	-------------------------	----------------------	-----	---

								ответствен ностью «Газпром переработк а»/Публич ное акционерн ое общество «Сургутне фтегаз»									
131	148	86:08:00 00000:46 7:3У63	Ханты- Мансийский автономный округ – Югра, Нефтеюгански й район Нефтеюгански й лесхоз	Российска я Федерация	Собств енност ь	Аренда (в том числе, субаренд а)	Акционерн ое общество «СибурТю меньГаз»/ АКЦИОН ЕРНОЕ ОБЩЕСТ ВО «ПРОИЗВ ОДСТВЕН НОЕ ГЕОФИЗИ ЧЕСКОЕ ОБЪЕДИН ЕНИЕ «ТЮМЕН ЬПРОМГЕ ОФИЗИК А»/Общес тво с ограничен ной ответствен ностью «Имуще ственный Комплекс» /Публично е акционерн ое общество «Нефтяная компания «Роснефть »/Общес т во с ограничен	Земли лесного фонда	Земли лесного фонда	Участок лесного фонда	Автомоб ильный транспор т	11 00 56 49	720	Образование лесного участка путем раздела (или иным установленны м в соответствии с законодательст вом Российской Федерации способом)			

							ной ответствен ностью «Атайнефт ь»/Общест во с ограничен ной ответствен ностью «Газпром переработк а»/Публич ное акционерн ое общество «Сургутне фтегаз»								
132	149	86:08:00 00000:46 7:3У64	Ханты- Мансийский автономный округ – Югра, Нефтеюгански й район Нефтеюгански й лесхоз	Российска я Федерация	Собств енност ь	Аренда (в том числе, субаренд а)	Акционерн ое общество «СибурТю меньГаз»/ АКЦИОН ЕРНОЕ ОБЩЕСТ ВО «ПРОИЗВ ОДСТВЕН НОЕ ГЕОФИЗИ ЧЕСКОЕ ОБЪЕДИН ЕНИЕ «ТЮМЕН ЬПРОМГЕ ОФИЗИК А»/Общест во с ограничен ной ответствен ностью «Имуще ственный Комплекс» /Публично е акционерн	Земли лесного фонда	Земли лесного фонда	Участок лесного фонда	Автомоб ильный транспор т	11 00 56 49	415	Образование лесного участка путем раздела (или иным установленны м в соответствии с законодательст вом Российской Федерации способом)	

							ое общество «Нефтяная компания «Роснефть»/Общество с ограниченной ответственностью «Атайнефть»/Общество с ограниченной ответственностью «Газпром переработка»/Публичное акционерное общество «Сургутнефтегаз»							
133	150	86:08:00 00000:46 7:3У65	Ханты-Мансийский автономный округ – Югра, Нефтеюганский район Нефтеюганский лесхоз	Российская Федерация	Собственность	Аренда (в том числе, субаренда)	Акционерное общество «СибурТюменьГаз»/ АКЦИОНЕРНОЕ ОБЩЕСТВО «ПРОИЗВОДСТВЕННОЕ ГЕОФИЗИЧЕСКОЕ ОБЪЕДИНЕНИЕ «ТЮМЕНЬПРОМГЕОФИЗИКА»/Общество с ограниченной	Земли лесного фонда	Земли лесного фонда	Участок лесного фонда	Автомобильный транспорт	11 00 56 49	1375	Образование лесного участка путем раздела (или иным установленным в соответствии с законодательством Российской Федерации способом)

							ответственностью «Имущественный Комплекс»/Публичное акционерное общество «Нефтяная компания «Роснефть»/Общество с ограниченной ответственностью «Атайнефть»/Общество с ограниченной ответственностью «Газпром переработка»/Публичное акционерное общество «Сургутнефтегаз»								
134	151	86:08:00 00000:46 7:3У66	Ханты-Мансийский автономный округ – Югра, Нефтеюганский район Нефтеюганский лесхоз	Российская Федерация	Собственность	Аренда (в том числе, субаренда)	Акционерное общество «СибурТюменьГаз»/ АКЦИОНЕРНОЕ ОБЩЕСТВО «ПРОИЗВОДСТВЕННОЕ ГЕОФИЗИЧЕСКОЕ ОБЪЕДИН	Земли лесного фонда	Земли лесного фонда	Участок лесного фонда	Автомобильный транспорт	11 00 56 49	838	Образование лесного участка путем раздела (или иным установленным в соответствии с законодательством Российской Федерации способом)	

								ЕНИЕ «ТЮМЕН БПРОМГЕ ОФИЗИК А»/Общест во с ограничен ной ответствен ностью «Имуще ственный Комплексе /Публично е акционерн ое общество «Нефтяная компания «Роснефть »/Обществ о с ограничен ной ответствен ностью «Атайнефт ь»/Общест во с ограничен ной ответствен ностью «Газпром переработк а»/Публич ное акционерн ое общество «Сургутне фтегаз»								
135	152	86:08:00 00000:46 7:3У67	-	Ханты- Мансийский автономный округ – Югра, Нефтеюгански й район Нефтеюгански	Российска я Федерация	Собств енност ь	Аренда (в том числе, субаренд а)	Акционерн ое общество «СибурТю меньГаз»/ АКЦИОН ЕРНОЕ	Земли лесного фонда	Земли лесного фонда	Участок лесного фонда	Автомоб ильный транспор т	11 00 56 49	-	3639	Образование лесного участка путем раздела (или иным установленны м в

136	153	86:08:00 00000:46 7:3У68	Ханты-Мансийский автономный округ – Югра, Нефтеюганский район Нефтеюганский лесхоз	Российская Федерация	Собственность	Аренда (в том числе, субаренда)	«фггаз» Акционерное общество «СибурТюменьГаз»/ АКЦИОНЕРНОЕ ОБЩЕСТВО «ПРОИЗВОДСТВЕННОЕ ГЕОФИЗИЧЕСКОЕ ОБЪЕДИНЕНИЕ «ТЮМЕНЬПРОМГЕОФИЗИКА»/Общество с ограниченной ответственностью «Имущественный Комплекс»/Публичное акционерное общество «Нефтяная компания «Роснефть»/Общество с ограниченной ответственностью «Атайнефть»/Общество с ограниченной ответственностью	Земли лесного фонда	Земли лесного фонда	Участок лесного фонда	Автомобильный транспорт	11 00 56 49	205	Образование лесного участка путем раздела (или иным установленным в соответствии с законодательством Российской Федерации способом)
-----	-----	--------------------------------	--	----------------------	---------------	---------------------------------	---	---------------------	---------------------	-----------------------	-------------------------	----------------------	-----	---

							«Газпром переработка»/Публичное акционерное общество «Сургутнефтегаз»											
137	154	86.08.00 00000:46 7:3Y69	Ханты-Мансийский автономный округ – Югра, Нефтеюганский район Нефтеюганский лесхоз	Российская Федерация	Собственность	Аренда (в том числе, субаренда)	Акционерное общество «СибурТюменьГаз»/ АКЦИОНЕРНОЕ ОБЩЕСТВО «ПРОИЗВОДСТВЕННОЕ ГЕОФИЗИЧЕСКОЕ ОБЪЕДИНЕНИЕ «ТЮМЕНЬПРОМГЕОФИЗИКА»/Общество с ограниченной ответственностью «Имущественный Комплекс»/Публичное акционерное общество «Нефтяная компания «Роснефть»/Общество с ограниченной ответственностью	Земли лесного фонда	Земли лесного фонда	Участок лесного фонда	Автомобильный транспорт	11 00 56 49	1025	Образование лесного участка путем раздела (или иным установленным в соответствии с законодательством Российской Федерации способом)				

								ностью «Атайнефт ь»/Общест во с ограничен ной ответствен ностью «Газпром переработк а»/Публич ное акционерн ое общество «Сургутне фтегаз»							
138	155	86:08:00 00000:46 7:3У70	Ханты- Мансийский автономный округ – Югра, Нефтеюгански й район Нефтеюгански й лесхоз	Российска я Федерация	Собств енност ь	Аренда (в том числе, субаренд а)	Акционерн ое общество «СибурТю меньГаз»/ АКЦИОН ЕРНОЕ ОБЩЕСТ ВО «ПРОИЗВ ОДСТВЕН НОЕ ГЕОФИЗИ ЧЕСКОЕ ОБЪЕДИН ЕНИЕ «ТЮМЕН ЬПРОМГЕ ОФИЗИК А»/Общест во с ограничен ной ответствен ностью «Имуще ственный Комплекс» /Публично е акционерн ое общество	Земли лесного фонда	Земли лесного фонда	Участок лесного фонда	Автомоб ильный транспор т	11 00 56 49	5818	Образование лесного участка путем раздела (или иным установленны м в соответствии с законодательст вом Российской Федерации способом)	

							«Нефтяная компания «Роснефть»/Общество с ограниченной ответственностью «Атайнефть»/Общество с ограниченной ответственностью «Газпром переработка»/Публичное акционерное общество «Сургутнефтегаз»								
139	156	86:08:00 00000:46 7:3У71		Ханты-Мансийский автономный округ – Югра, Нефтеюганский район Нефтеюганский лесхоз	Российская Федерация	Собственность	Аренда (в том числе, субаренда)	Акционерное общество «СибурТюменьГаз»/ АКЦИОНЕРНОЕ ОБЩЕСТВО «ПРОИЗВОДСТВЕННО-ГЕОФИЗИЧЕСКОЕ ОБЪЕДИНЕНИЕ «ТЮМЕНЬПРОМГЕОФИЗИКА»/Общество с ограниченной ответственностью	Земли лесного фонда	Земли лесного фонда	Участок лесного фонда	Автомобильный транспорт	11 00 56 49	2271	Образование лесного участка путем раздела (или иным установленным в соответствии с законодательством Российской Федерации способом)

								«Имущественный Комплекс»/Публичное акционерное общество «Нефтяная компания «Роснефть»/Общество с ограниченной ответственностью «Атайнефть»/Общество с ограниченной ответственностью «Газпром переработка»/Публичное акционерное общество «Сургутнефтегаз»							
140	157	86:08:00 00000:46 7:3У72	-	Ханты-Мансийский автономный округ – Югра, Нефтеюганский район Нефтеюганский лесхоз	Российская Федерация	Собственность	Аренда (в том числе, субаренда)	Акционерное общество «СибурТюменьГаз»/ АКЦИОНЕРНОЕ ОБЩЕСТВО «ПРОИЗВОДСТВЕННОЕ ГЕОФИЗИЧЕСКОЕ ОБЪЕДИНЕНИЕ «ТЮМЕН	Земли лесного фонда	Земли лесного фонда	Участок лесного фонда	Автомобильный транспорт	11 00 56 49	4626	Образование лесного участка путем раздела (или иным установленным в соответствии с законодательством Российской Федерации способом)

								БПРОМГЕ ОФИЗИК А»/Общест во с ограничен ной ответствен ностью «Имуще ственный Комплек с»/Публично е акционерн ое общество «Нефтяная компания «Роснефть »/Общест во с ограничен ной ответствен ностью «Атайнефт ь»/Общест во с ограничен ной ответствен ностью «Газпром переработк а»/Публич ное акционерн ое общество «Сургутне фтегаз»							
141	158	86:08:00 00000:46 7:3У73		Ханты- Мансийский автономный округ – Югра, Нефтеюгански й район Нефтеюгански й лесхоз	Российска я Федерация	Собств енност ь	Аренда (в том числе, субаренд а)	Акционерн ое общество «СибурТю меньГаз»/ АКЦИОН ЕРНОЕ ОБЩЕСТ ВО	Земли лесного фонда	Земли лесного фонда	Участок лесного фонда	Автомоб ильный транспор т	11 00 56 49	697	Образование лесного участка путем раздела (или иным установленны м в соответствии с законодательст

								«ПРОИЗВОДСТВЕННО-ГЕОФИЗИЧЕСКОЕ ОБЪЕДИНЕНИЕ «ТЮМЕНЬПРОМГЕОФИЗИКА»/Общество с ограниченной ответственностью «Имущественный Комплекс»/Публичное акционерное общество «Нефтяная компания «Роснефть»/Общество с ограниченной ответственностью «Атайнефть»/Общество с ограниченной ответственностью «Газпром переработка»/Публичное акционерное общество «Сургутнефтегаз»							вом Российской Федерации способом)	
142	159	86:08:00	-	Ханты-	Российская	Собств	Аренда	Акционерн	Земли	Земля лесного	Участок	Автомоб	11	-	110	Образование

	00000:46 7:3У74	Мансийский автономный округ – Югра, Нефтеюганский район Нефтеюганский лесхоз	я Федерация	енност ь	(в том числе, субаренда)	ое общество «СибурТюменьГаз»/ АКЦИОНЕРНОЕ ОБЩЕСТВО «ПРОИЗВОДИТЕЛЬНОЕ ГЕОФИЗИЧЕСКОЕ ОБЪЕДИНЕНИЕ «ТЮМЕНЬПРОМГЕОФИЗИКА»/Общество с ограниченной ответственностью «Имущественный Комплекс» /Публичное акционерное общество «Нефтяная компания «Роснефть»/Общество с ограниченной ответственностью «Атайнефть»/Общество с ограниченной ответственностью «Газпром переработк	лесного фонда	фонда	лесного фонда	ильный транспорт	00 56 49	лесного участка путем раздела (или иным установленным в соответствии с законодательством Российской Федерации способом)
--	--------------------	--	----------------	-------------	--------------------------	--	---------------	-------	---------------	------------------	----------------	---

143	160	86:08:00 00000:46 7:3У75	Ханты-Мансийский автономный округ – Югра, Нефтеюганский район Нефтеюганский лесхоз	Российская Федерация	Собственность	Аренда (в том числе, субаренда)	а) Публичное акционерное общество «Сургутнефтегаз» Акционерное общество «СибурТюменьГаз»/ АКЦИОНЕРНОЕ ОБЩЕСТВО «ПРОИЗВОДИТЕЛЬНОЕ ГЕОФИЗИЧЕСКОЕ ОБЪЕДИНЕНИЕ «ТЮМЕНБПРОМГЕОФИЗИКА»/Общество с ограниченной ответственностью «Имущественный Комплекс»/Публичное акционерное общество «Нефтяная компания «Роснефть»/Общество с ограниченной ответственностью «Атайнефт	Земли лесного фонда	Земли лесного фонда	Участок лесного фонда	Автомобильный транспорт	11 00 56 49	562	Образование лесного участка путем раздела (или иным установленным в соответствии с законодательством Российской Федерации способом)
-----	-----	--------------------------------	--	----------------------	---------------	---------------------------------	---	---------------------	---------------------	-----------------------	-------------------------	----------------------	-----	---

								«Роснефть»/Общество с ограниченной ответственностью «Атайнефть»/Общество с ограниченной ответственностью «Газпром переработка»/Публичное акционерное общество «Сургутнефтегаз»							
145	162	86:08:00 00000:46 7:3У77	Ханты-Мансийский автономный округ – Югра, Нефтеюганский район Нефтеюганский лесхоз	Российская Федерация	Собственность	Аренда (в том числе, субаренда)	Акционерное общество «СибурТюменьГаз»/ АКЦИОНЕРНОЕ ОБЩЕСТВО «ПРОИЗВОДСТВЕННОЕ ГЕОФИЗИЧЕСКОЕ ОБЪЕДИНЕНИЕ «ТЮМЕНЬПРОМГЕОФИЗИКА»/Общество с ограниченной ответственностью «Имущественный	Земли лесного фонда	Земли промышленности, энергетики, транспорта, связи, радиовещания, телевидения, информатики, земли для обеспечения космической деятельности, земли обороны, безопасности и земли иного специального назначения	Участок лесного фонда	Трубопроводный транспорт	11 00 56 49	27	Образование лесного участка путем раздела (или иным установленным в соответствии с законодательством Российской Федерации способом)	

							Комплекс» /Публично е акционерн ое общество «Нефтяная компания «Роснефть »/Обществ о с ограничен ной ответствен ностью «Атайнефт ь»/Общест во с ограничен ной ответствен ностью «Газпром переработк а»/Публич ное акционерн ое общество «Сургутне фтегаз»								
146	163	86:08:00 00000:46 7:3У78	Ханты- Мансийский автономный округ – Югра, Нефтеюгански й район Нефтеюгански й лесхоз	Российска я Федерация	Собств енност ь	Аренда (в том числе, субаренд а)	Акционерн ое общество «СибурТю меньГаз»/ АКЦИОН ЕРНОЕ ОБЩЕСТ ВО «ПРОИЗВ ОДСТВЕН НОЕ ГЕОФИЗИ ЧЕСКОЕ ОБЪЕДИН ЕНИЕ «ТЮМЕН БПРОМГЕ ОФИЗИК	Земли лесного фонда	Земли промышленнос ти, энергетики, транспорта, связи, радиовещания, телевидения, информатики, земли для обеспечения космической деятельности, земли обороны, безопасности и земли иного специального назначения	Участок лесного фонда	Трубопр оводный транспор т	11 00 56 49	59	Образование лесного участка путем раздела (или иным установленны м в соответствии с законодательст вом Российской Федерации способом)	

							А)/Общество с ограниченной ответственностью «Имущественный Комплекс» /Публичное акционерное общество «Нефтяная компания «Роснефть»/Общество с ограниченной ответственностью «Атайнефть»/Общество с ограниченной ответственностью «Газпром переработка»/Публичное акционерное общество «Сургутнефтегаз»								
147	164	86:08:00 00000:46 7:3У79		Ханты-Мансийский автономный округ – Югра, Нефтеюганский район Нефтеюганский лесхоз	Российская Федерация	Собственность	Аренда (в том числе, субаренда)	Акционерное общество «СибурТюменьГаз»/ АКЦИОНЕРНОЕ ОБЩЕСТВО «ПРОИЗВОДСТВЕН	Земли лесного фонда	Земли промышленности, энергетики, транспорта, связи, радиовещания, телевидения, информатики, земли для обеспечения космической	Участок лесного фонда	Трубопроводный транспорт	11 00 56 49	350	Образование лесного участка путем раздела (или иным установленным в соответствии с законодательством Российской

								НОЕ ГЕОФИЗИ ЧЕСКОЕ ОБЪЕДИН ЕНИЕ «ТЮМЕН БПРОМГЕ ОФИЗИК А»/Общест во с ограничен ной ответствен ностью «Имуще ственный Комплекс» /Публично е акционерн ое общество «Нефтяная компания «Роснефть »/Обществ о с ограничен ной ответствен ностью «Атайнефт ь»/Общест во с ограничен ной ответствен ностью «Газпром переработк а»/Публич ное акционерн ое общество «Сургутне фтегаз»		деятельности, земли обороны, безопасности и земли иного специального назначения						Федерации способом)
148	165	86-08-00 00000:46 7:ЗУ80	-	Ханты- Мансийский автономный	Российска я Федерация	Собств енност ь	Аренда (в том числе,	Акционерн ое общество	Земли лесного фонда	Земли промышленнос ти, энергетики,	Участок лесного фонда	Трубопр оводный транспор	11 00 56	-	762	Образование лесного участка путем

			округ – Югра, Нефтеюгански й район Нефтеюгански й лесхоз		субаренд а)	«СибурТю меньГаз»/ АКЦИОН ЕРНОЕ ОБЩЕСТ ВО «ПРОИЗВ ОДСТВЕН НОЕ ГЕОФИЗИ ЧЕСКОЕ ОБЪЕДИН ЕНИЕ «ТЮМЕН ЬПРОМГЕ ОФИЗИК А»/Общест во с ограничен ной ответствен ностью «Имушест венный Комплекс» /Публично е акционери ое общество «Нефтяная компания «Роснефть »/Обществ о с ограничен ной ответствен ностью «Атайнефт ь»/Общест во с ограничен ной ответствен ностью «Газпром переработк а»/Публич ное	транспорта, связи, радиовещания, телевидения, информатики, земли для обеспечения космической деятельности, земли обороны, безопасности и земли иного специального назначения	т	49		раздела (или иным установленны м в соответствии с законодательст вом Российской Федерации способом)
--	--	--	--	--	----------------	---	--	---	----	--	--

							акционерное общество «Сургутнефтегаз»													
149	166	86:08:00 00000:46 7:3У81		Ханты-Мансийский автономный округ – Югра, Нефтеюганский район Нефтеюганский лесхоз	Российская Федерация	Собственность	Аренда (в том числе, субаренда)	Акционерное общество «СибурТюменьГаз»/ АКЦИОНЕРНОЕ ОБЩЕСТВО «ПРОИЗВОДСТВЕННОЕ ГЕОФИЗИЧЕСКОЕ ОБЪЕДИНЕНИЕ «ТЮМЕНЬПРОМГЕОФИЗИКА»/Общество с ограниченной ответственностью «Имущественный Комплекс»/Публичное акционерное общество «Нефтяная компания «Роснефть»/Общество с ограниченной ответственностью «Атайнефть»/Общество с	Земли лесного фонда	Земли промышленности, энергетики, транспорта, связи, радиовещания, телевидения, информатики, земли для обеспечения космической деятельности, земли обороны, безопасности и земли иного специального назначения	Участок лесного фонда	Трубопроводный транспорт	11 00 56 49	22	Образование лесного участка путем раздела (или иным установленным в соответствии с законодательством Российской Федерации способом)					

								ограничен ной ответствен ностью «Газпром переработк а»/Публич ное акционерн ое общество «Сургутне фтегаз»							
150	167	86:08:00 00000:46 7:3У82	Ханты- Мансийский автономный округ – Югра, Нефтеюгански й район Нефтеюгански й лесхоз	Российска я Федерация	Собств енност ь	Аренда (в том числе, субаренд а)	«ТЮМЕН БПРОМГЕ ОФИЗИК А»/Общест во с ограничен ной ответствен ностью «Имуще ственный Комплекс» /Публично е акционерн ое общество «Нефтяная компания «Роснефть »/Обществ	Земли лесного фонда	Земли лесного фонда	Участок лесного фонда	Автомоб ильный транспор т	11 00 56 49	386	Образование лесного участка путем раздела (или иным установленны м в соответствии с законодательст вом Российской Федерации способом)	

							о с ограничен ной ответствен ностью «Атайнефт ь»/Общест во с ограничен ной ответствен ностью «Газпром переработк а»/Публич ное акционерн ое общество «Сургутне фтегаз»								
151	168	86:08:00 00000:46 7:3У83	-	Ханты- Мансийский автономный округ – Югра, Нефтеюгански й район Нефтеюгански й лесхоз	Российска я Федерация	Собств енност ь	Аренда (в том числе, субаренд а)	Акционерн ое общество «СибурТю меньГаз»/ АКЦИОН ЕРНОЕ ОБЩЕСТ ВО «ПРОИЗВ ОДСТВЕН НОЕ ГЕОФИЗИ ЧЕСКОЕ ОБЪЕДИН ЕНИЕ «ТЮМЕН ЬПРОМГ ЕОФИЗИК А»/Общест во с ограничен ной ответствен ностью «Имуще ственный Комплексе »/Публично	Земли лесного фонда	Земли лесного фонда	Участок лесного фонда	Автомоб ильный транспор т	11 00 56 49	1024 5	Образование лесного участка путем раздела (или иным установленны м в соответствии с законодательст вом Российской Федерации способом)

								с акционерное общество «Нефтяная компания «Роснефть»/Общество с ограниченной ответственностью «Атайнефт»/Общество с ограниченной ответственностью «Газпром переработка»/Публичное акционерное общество «Сургутнефтегаз»							
152	169	86:08:00 00000:46 7:3У84	Ханты-Мансийский автономный округ – Югра, Нефтеюганский район Нефтеюганский лесхоз	Российская Федерация	Собственность	Аренда (в том числе, субаренда)	Акционерное общество «СибурТюменьГаз»/ АКЦИОНЕРНОЕ ОБЩЕСТВО «ПРОИЗВОДСТВЕННОЕ ГЕОФИЗИЧЕСКОЕ ОБЪЕДИНЕНИЕ «ТЮМЕНЬПРОМГЕОФИЗИКА»/Общество с	Земли лесного фонда	Земли промышленности, энергетики, транспорта, связи, радиовещания, телевидения, информатики, земли для обеспечения космической деятельности, земли обороны, безопасности и земли иного специального назначения	Участок лесного фонда	Трубопроводный транспорт	11 00 56 49	4428	Образование лесного участка путем раздела (или иным установленным в соответствии с законодательством Российской Федерации способом)	

							ограниченной ответственностью «Имущественный Комплекс»/Публичное акционерное общество «Нефтяная компания «Роснефть»/Общество с ограниченной ответственностью «Атайнефть»/Общество с ограниченной ответственностью «Газпром переработка»/Публичное акционерное общество «Сургутнефтегаз»								
153	170	86:08:00 00000:46 7:3У85	Ханты-Мансийский автономный округ – Югра, Нефтеюганский район Нефтеюганский лесхоз	Российская Федерация	Собственность	Аренда (в том числе, субаренда)	Акционерное общество «СибурТюменьГаз»/ АКЦИОНЕРНОЕ ОБЩЕСТВО «ПРОИЗВОДСТВЕННОЕ ГЕОФИЗИ	Земли лесного фонда	Земли лесного фонда	Участок лесного фонда	Автомобильный транспорт	11 00 56 49	715	Образование лесного участка путем раздела (или иным установленным в соответствии с законодательством Российской Федерации способом)	

								ЧЕСКОЕ ОБЪЕДИН ЕНИЕ «ТЮМЕН БПРОМГЕ ОФИЗИК А»/Общест во с ограничен ной ответствен ностью «Имуще ственный Комплекс» /Публично е акционерн ое общество «Нефтяная компания «Роснефть »/Обществ о с ограничен ной ответствен ностью «Атайнефт ь»/Общест во с ограничен ной ответствен ностью «Газпром переработк а»/Публич ное акционерн ое общество «Сургутне фтегаз»								
154	171	86:08:00 00000:46 7:3У86	-	Ханты- Мансийский автономный округ – Югра, Нефтеюгански	Российска я Федерация	Собств енност ь	Аренда (в том числе, субаренд а)	Акционерн ое общество «СибурТю меньГаз»/	Земли лесного фонда	Земли лесного фонда	Участок лесного фонда	Автомоб ильный транспор т	11 00 56 49	-	327	Образование лесного участка путем раздела (или иным

155	172	86-08-00 00000-46 7:3У87	Ханты-Мансийский автономный округ – Югра, Нефтеюганский район Нефтеюганский лесхоз	Российская Федерация	Собственность	Аренда (в том числе, субаренда)	общество «Сургутнефтегаз» Акционерное общество «СибурТюменьГаз»/ АКЦИОНЕРНОЕ ОБЩЕСТВО «ПРОИЗВОДСТВЕННО-ГЕОФИЗИЧЕСКОЕ ОБЪЕДИНЕНИЕ «ТЮМЕНЬПРОМГЕОФИЗИКА»/Общество с ограниченной ответственностью «Имущественный Комплекс»/Публичное акционерное общество «Нефтяная компания «Роснефть»/Общество с ограниченной ответственностью «Атайнефть»/Общество с ограниченной	Земли лесного фонда	Земли лесного фонда	Участок лесного фонда	Автомобильный транспорт	11 00 56 49	860	Образование лесного участка путем раздела (или иным установленным в соответствии с законодательством Российской Федерации способом)
-----	-----	--------------------------------	--	----------------------	---------------	---------------------------------	---	---------------------	---------------------	-----------------------	-------------------------	----------------------	-----	---

									ответствен ностью «Газпром переработк а»/Публич ное акционерн ое общество «Сургутне фтегаз»										
156	173	86:08:00 00000:46 7:3У88		Ханты- Мансийский автономный округ – Югра, Нефтеюгански й район Нефтеюгански й лесхоз	Российска я Федерация	Собств енност ь	Аренда (в том числе, субаренд а)	Акционерн ое общество «СибурТю меньГаз»/ АКЦИОН ЕРНОЕ ОБЩЕСТ ВО «ПРОИЗВ ОДСТВЕН НОЕ ГЕОФИЗИ ЧЕСКОЕ ОБЪЕДИН ЕНИЕ «ТЮМЕН ЬПРОМГ ЕОФИЗИК А»/Общест во с ограничен ной ответствен ностью «Имуще ственный Комплексе Публично е акционерн ое общество «Нефтяная компания «Роснефть »/Обществ о с ограничен	Земли лесного фонда	Земли промышленнос ти, энергетики, транспорта, связи, радиовещания, телевидения, информатики, земли для обеспечения космической деятельности, земли обороны, безопасности и земли иного специального назначения	Участок лесного фонда	Трубопр оводный транспор т	11 00 56 49	18	Образование лесного участка путем раздела (или иным установленны м в соответствии с законодательст вом Российской Федерации способом)				

							ной ответствен ностью «Атайнефт ь»/Общест во с ограничен ной ответствен ностью «Газпром переработк а»/Публич ное акционерн ое общество «Сургутне фтегаз»								
157	174	86:08:00 00000:46 7:3У89	Ханты- Мансийский автономный округ – Югра, Нефтеюгански й район Нефтеюгански й лесхоз	Российска я Федерация	Собств енност ь	Аренда (в том числе, субаренд а)	Акционерн ое общество «СибурТю меньГаз»/ АКЦИОН ЕРНОЕ ОБЩЕСТ ВО «ПРОИЗВ ОДСТВЕН НОЕ ГЕОФИЗИ ЧЕСКОЕ ОБЪЕДИН ЕНИЕ «ТЮМЕН ПРОМГЕ ОФИЗИК А»/Общест во с ограничен ной ответствен ностью «Имуще ственный Комплекс» /Публично е акционерн	Земли лесного фонда	Земли лесного фонда	Участок лесного фонда	Автомоб ильный транспор т	11 00 56 49	4054	Образование лесного участка путем раздела (или иным установленны м в соответствии с законодательст вом Российской Федерации способом)	

							ое общество «Нефтяная компания «Роснефть»/Общество с ограниченной ответственностью «Атайнефть»/Общество с ограниченной ответственностью «Газпром переработка»/Публичное акционерное общество «Сургутнефтегаз»							
158	175	86:08:00 00000:46 7:3У90	Ханты-Мансийский автономный округ – Югра, Нефтеюганский район Нефтеюганский лесхоз	Российская Федерация	Собственность	Аренда (в том числе, субаренда)	Акционерное общество «СибурТюменьГаз»/ АКЦИОНЕРНОЕ ОБЩЕСТВО «ПРОИЗВОДСТВЕННОЕ ГЕОФИЗИЧЕСКОЕ ОБЪЕДИНЕНИЕ «ТЮМЕНЬПРОМГЕОФИЗИКА»/Общество с ограниченной	Земли лесного фонда	Земли лесного фонда	Участок лесного фонда	Автомобильный транспорт	11 00 56 49	1062	Образование лесного участка путем раздела (или иным установленным в соответствии с законодательством Российской Федерации способом)

								ответствен ностью «Имуще ственный Комплекс» /Публично е акционерн ое общество «Нефтяная компания «Роснефть »/Обществ о с ограничен ной ответствен ностью «Атайнефт ь»/Обществ о с ограничен ной ответствен ностью «Газпром переработк а»/Публич ное акционерн ое общество «Сургутне фтегаз»							
159	176	86:08:00 00000:46 7:3У91		Ханты- Мансийский автономный округ – Югра, Нефтеюгански й район Нефтеюгански й лесхоз	Российска я Федерация	Собств енност ь	Аренда (в том числе, субаренд а)	Акционерн ое общество «СибурТю меньГаз»/ АКЦИОН ЕРНОЕ ОБЩЕСТ ВО «ПРОИЗВ ОДСТВЕН НОЕ ГЕОФИЗИ ЧЕСКОЕ ОБЪЕДИН	Земли лесного фонда	Земли промышленнос ти, энергетики, транспорта, связи, радиовещания, телевидения, информатики, земли для обеспечения космической деятельности, земли обороны, безопасности и	Участок лесного фонда	Трубопр оводный транспор т	11 00 56 49	1540	Образование лесного участка путем раздела (или иным установленны м в соответствии с законодательст вом Российской Федерации способом)

								ЕНИЕ «ТЮМЕН ПРОМГЕ ОФИЗИК А»/Общест во с ограничен ной ответствен ностью «Имушест венный Комплекс» /Публично е акционерн ое общество «Нефтяная компания «Роснефть »/Обществ о с ограничен ной ответствен ностью «Атайнефт ь»/Общест во с ограничен ной ответствен ностью «Газпром переработк а»/Публич ное акционерн ое общество «Сургутне фтегаз»		земли иного специального назначения							
160	177	86:08:00 00000:46 7:3У92	-	Ханты- Мансийский автономный округ – Югра, Нефтеюгански й район Нефтеюгански	Российска я Федерация	Собств енност ь	Аренда (в том числе, субаренд а)	Акционерн ое общество «СибурТю меньГаз»/ АКЦИОН ЕРНОЕ	Земли лесного фонда	Земли лесного фонда	Участок лесного фонда	Автомоб ильный транспор т	11 00 56 49	-	5	Образование лесного участка путем раздела (или иным установленны м в	

			Й лесхоз				ОБЩЕСТВО «ПРОИЗВОДСТВЕННОЕ ГЕОФИЗИЧЕСКОЕ ОБЪЕДИНЕНИЕ «ТЮМЕНЬПРОМГЕОФИЗИКА»/Общество с ограниченной ответственностью «Имущественный Комплекс»/Публичное акционерное общество «Нефтяная компания «Роснефть»/Общество с ограниченной ответственностью «Атайнефт»/Общество с ограниченной ответственностью «Газпром переработка»/Публичное акционерное общество «Сургутне							соответствии с законодательством Российской Федерации способом)
--	--	--	----------	--	--	--	--	--	--	--	--	--	--	---

161	178	86:08:00 00000:46 7:3У93	Ханты-Мансийский автономный округ – Югра, Нефтеюганский район Нефтеюганский лесхоз	Российская Федерация	Собственность	Аренда (в том числе, субаренда)	«фтегаз» Акционерное общество «СибурТюменьГаз»/ АКЦИОНЕРНОЕ ОБЩЕСТВО «ПРОИЗВОДСТВЕННО-ГЕОФИЗИЧЕСКОЕ ОБЪЕДИНЕНИЕ «ТЮМЕНЬПРОМГЕОФИЗИКА»/Общество с ограниченной ответственностью «Имущественный Комплекс»/Публичное акционерное общество «Нефтяная компания «Роснефть»/Общество с ограниченной ответственностью «Атайнефть»/Общество с ограниченной ответственностью	Земли лесного фонда	Земли лесного фонда	Участок лесного фонда	Автомобильный транспорт	11 00 56 49	503	Образование лесного участка путем раздела (иными установленными в соответствии с законодательством Российской Федерации способом)
-----	-----	--------------------------------	--	----------------------	---------------	---------------------------------	---	---------------------	---------------------	-----------------------	-------------------------	----------------------	-----	---

								ностью «Атайнефт ь»/Общест во с ограничен ной ответствен ностью «Газпром переработк а»/Публич ное акционерн ое общество «Сургутне фтегаз»										
163	180	86:08:00 00000:46 7:3У95	Ханты- Мансийский автономный округ – Югра, Нефтеюгански й район Нефтеюгански й лесхоз	Российска я Федерация	Собств енност ь	Аренда (в том числе, субаренд а)	Акционерн ое общество «СибурГю меньГаз»/ АКЦИОН ЕРНОЕ ОБЩЕСТ ВО «ПРОИЗВ ОДСТВЕН НОЕ ГЕОФИЗИ ЧЕСКОЕ ОБЪЕДИН ЕНИЕ «ТЮМЕН БПРОМГЕ ОФИЗИК А»/Общест во с ограничен ной ответствен ностью «Имуще ственный Комплекс» /Публично е акционерн ое общество	Земли лесного фонда	Земли лесного фонда	Участок лесного фонда	Автомоб ильный транспор т	11 00 56 49	647	Образование лесного участка путем раздела (или иным установленны м в соответствии с законодательст вом Российской Федерации способом)				

								«Нефтяная компания «Роснефть»/Общество с ограниченной ответственностью «Атайнефть»/Общество с ограниченной ответственностью «Газпром переработка»/Публичное акционерное общество «Сургутнефтегаз»							
164	181	86:08:00 00000:46 7:3У96	Ханты-Мансийский автономный округ – Югра, Нефтеюганский район Нефтеюганский лесхоз	Российская Федерация	Собственность	Аренда (в том числе, субаренда)	Акционерное общество «СибурТюменьГаз»/ АКЦИОНЕРНОЕ ОБЩЕСТВО «ПРОИЗВОДСТВЕННОЕ ГЕОФИЗИЧЕСКОЕ ОБЪЕДИНЕНИЕ «ТЮМЕНЬПРОМГЕОФИЗИКА»/Общество с ограниченной ответственностью	Земли лесного фонда	Земли лесного фонда	Участок лесного фонда	Автомобильный транспорт	11 00 56 49	190	Образование лесного участка путем раздела (или иным установленным в соответствии с законодательством Российской Федерации способом)	

								«Имущественный Комплекс»/Публичное акционерное общество «Нефтяная компания «Роснефть»/Общество с ограниченной ответственностью «Атайнефть»/Общество с ограниченной ответственностью «Газпром переработка»/Публичное акционерное общество «Сургутнефтегаз»							
165	182	86:08:00 00000:46 7:3У97	Ханты-Мансийский автономный округ – Югра, Нефтеюганский район Нефтеюганский лесхоз	Российская Федерация	Собственность	Аренда (в том числе, субаренда)	Акционерное общество «СибурТюменьГаз»/ АКЦИОНЕРНОЕ ОБЩЕСТВО «ПРОИЗВОДСТВЕННОЕ ГЕОФИЗИЧЕСКОЕ ОБЪЕДИНЕНИЕ «ТЮМЕН	Земли лесного фонда	Земли лесного фонда	Участок лесного фонда	Автомобильный транспорт	11 00 56 49	7045	Образование лесного участка путем раздела (или иным установленным в соответствии с законодательством Российской Федерации способом)	

								БПРОМГЕ ОФИЗИК А»Обществ во с ограничен ной ответствен ностью «Имуще ственный Комплекс» /Публично е акционерн ое общество «Нефтяная компания «Роснефть »/Обществ о с ограничен ной ответствен ностью «Атайнефт ь»/Обществ о с ограничен ной ответствен ностью «Газпром переработк а»/Публич ное акционерн ое общество «Сургутне фтегаз»							
166	183	86:08:00 00000:46 7:3У98	Ханты- Мансийский автономный округ – Югра, Нефтеюгански й район Нефтеюгански й лесхоз	Российска я Федерация	Собств енност ь	Аренда (в том числе, субаренд а)	Акционерн ое общество «СибурТю меньГаз»/ АКЦИОН ЕРНОЕ ОБЩЕСТ ВО	Земли лесного фонда	Земли лесного фонда	Участок лесного фонда	Автомоб ильный транспор т	11 00 56 49	1814	Образование лесного участка путем раздела (или иным установленны м в соответствии с законодательст	

								«ПРОИЗВОДСТВЕННО-ГЕОФИЗИЧЕСКОЕ ОБЪЕДИНЕНИЕ «ТЮМЕНЬПРОМГЕОФИЗИКА»/Общество с ограниченной ответственностью «Имущественный Комплекс»/Публичное акционерное общество «Нефтяная компания «Роснефть»/Общество с ограниченной ответственностью «Атайнефть»/Общество с ограниченной ответственностью «Газпром переработка»/Публичное акционерное общество «Сургутнефтегаз»								вом Российской Федерации способом)
167	184	86:08:00	-	Ханты-	Российска	Собств	Аренда	Акционерн	Земли	Земли лесного	Участок	Автомоб	11	-	3283	Образование

	00000:46 7:3У99	Мансийский автономный округ – Югра, Нефтеюганский район Нефтеюганский лесхоз	я Федерация	енность	(в том числе, субаренда)	ос общество «СибурТюменьГаз»/ АКЦИОНЕРНОЕ ОБЩЕСТВО «ПРОИЗВОДИТЕЛЬНОЕ ГЕОФИЗИЧЕСКОЕ ОБЪЕДИНЕНИЕ «ТЮМЕНЬПРОМГЕОФИЗИКА»/Общество с ограниченной ответственностью «Имущественный Комплекс»/Публичное акционерное общество «Нефтяная компания «Роснефть»/Общество с ограниченной ответственностью «Атайнефть»/Общество с ограниченной ответственностью «Газпром переработк	лесного фонда	фонда	лесного фонда	ильный транспорт	00 56 49	лесного участка путем раздела (или иным установленным в соответствии с законодательством Российской Федерации способом)
--	--------------------	--	----------------	---------	--------------------------	---	---------------	-------	---------------	------------------	----------------	---

								а)/Публичное акционерное общество «Сургутнефтегаз»								
168	185	86:08:00 00000:46 7:3У100	Ханты-Мансийский автономный округ – Югра, Нефтеюганский район Нефтеюганский лесхоз	Российская Федерация	Собственность	Аренда (в том числе, субаренда)	Акционерное общество «СибурТюменьГаз»/ АКЦИОНЕРНОЕ ОБЩЕСТВО «ПРОИЗВОДСТВЕННО ГЕОФИЗИЧЕСКОЕ ОБЪЕДИНЕНИЕ «ТЮМЕНЬПРОМГЕОФИЗИКА»/Общество с ограниченной ответственностью «Имущественный Комплекс»/Публичное акционерное общество «Нефтяная компания «Роснефть»/Общество с ограниченной ответственностью «Атайнефт	Земли лесного фонда	Земли лесного фонда	Участок лесного фонда	Автомобильный транспорт	11 00 56 49	2589	Образование лесного участка путем раздела (или иным установленным в соответствии с законодательством Российской Федерации способом)		

								ь)/Обществ о с ограничен ной ответствен ностью «Газпром переработк а»/Публич ное акционерн ое общество «Сургутне фтегаз»							
169	186	86.08.00 00000:46 7:3У101	Ханты- Мансийский автономный округ – Югра, Нефтеюгански й район Нефтеюгански й лесхоз	Российска я Федерация	Собств енност ь	Аренда (в том числе, субаренд а)	Акционерн ое общество «СибурТю меньГаз»/ АКЦИОН ЕРНОЕ ОБЩЕСТ ВО «ПРОИЗВ ОДСТВЕН НОЕ ГЕОФИЗИ ЧЕСКОЕ ОБЪЕДИН ЕНИЕ «ТЮМЕН ЬПРОМГ ЕОФИЗИК А»/Обществ о с ограничен ной ответствен ностью «Имущест венный Комплекс» /Публично е акционерн ое общество «Нефтяная компания	Земли лесного фонда	Земли лесного фонда	Участок лесного фонда	Автомоб ильный транспор т	11 00 56 49	153	Образование лесного участка путем раздела (или иным установленны м в соответствии с законодательст вом Российской Федерации способом)	

								«Роснефть»/Общество с ограниченной ответственностью «Атайнефть»/Общество с ограниченной ответственностью «Газпром переработка»/Публичное акционерное общество «Сургутнефтегаз»									
170	187	86:08:00 00000:46 7:3У102		Ханты-Мансийский автономный округ – Югра, Нефтеюганский район Нефтеюганский лесхоз	Российская Федерация	Собственность	Аренда (в том числе, субаренда)	Акционерное общество «СибурТюменьГаз»/ АКЦИОНЕРНОЕ ОБЩЕСТВО «ПРОИЗВОДСТВЕННОЕ ГЕОФИЗИЧЕСКОЕ ОБЪЕДИНЕНИЕ «ТЮМЕНБПРОМГЕОФИЗИКА»/Общество с ограниченной ответственностью «Имущественный	Земли лесного фонда	Земли лесного фонда	Участок лесного фонда	Автомобильный транспорт	11 00 56 49	544			Образование лесного участка путем раздела (или иным установленным в соответствии с законодательством Российской Федерации способом)

							Комплексо /Публично е акционерн ое общество «Нефтяная компания «Роснефть »/Обществ о с ограничен ной ответствен ностью «Атайнефт ь»/Обществ о с ограничен ной ответствен ностью «Газпром переработк а»/Публич ное акционерн ое общество «Сургутне фтегаз»								
171	188	86:08:00 00000:46 7:3У103	Ханты- Мансийский автономный округ – Югра, Нефтеюгански й район Нефтеюгански й лесхоз	Российска я Федерация	Собств енност ь	Аренда (в том числе, субаренд а)	Акционерн ое общество «СибурТю меньГаз»/ АКЦИОН ЕРНОЕ ОБЩЕСТ ВО «ПРОИЗВ ОДСТВЕН НОЕ ГЕОФИЗИ ЧЕСКОЕ ОБЪЕДИН ЕНИЕ «ТЮМЕН БПРОМГЕ ОФИЗИК	Земли лесного фонда	Земли лесного фонда	Участок лесного фонда	Автомоб ильный транспор т	11 00 56 49	146	Образование лесного участка путем раздела (или иным установленны м в соответствии с законодательст вом Российской Федерации способом)	

								А)/Общество с ограниченной ответственностью «Имущественный Комплекс» /Публичное акционерное общество «Нефтяная компания «Роснефть»/Общество с ограниченной ответственностью «Атайнефть»/Общество с ограниченной ответственностью «Газпром переработка»/Публичное акционерное общество «Сургутнефтегаз»							
172	189	86:08:00 00000:46 7:3У104	-	Ханты-Мансийский автономный округ – Югра, Нефтеюганский район Нефтеюганский лесхоз	Российская Федерация	Собственность	Аренда (в том числе, субаренда)	Акционерное общество «СибурТюменьГаз»/ АКЦИОНЕРНОЕ ОБЩЕСТВО «ПРОИЗВОДСТВЕН	Земли лесного фонда	Земли лесного фонда	Участок лесного фонда	Автомобильный транспорт	11 00 56 49	5974	Образование лесного участка путем раздела (или иным установленным в соответствии с законодательством Российской

								НОЕ ГЕОФИЗИ ЧЕСКОЕ ОБЪЕДИН ЕНИЕ «ТЮМЕН БПРОМГЕ ОФИЗИК А»/Общест во с ограничен ной ответствен ностью «Имушест венный Комплексе» /Публично е акционерн ое общество «Нефтяная компания «Роснефть »/Обществ о с ограничен ной ответствен ностью «Атайнефт ь»/Общест во с ограничен ной ответствен ностью «Газпром переработк а»/Публич ное акционерн ое общество «Сургутне фтегаз»							Федерации способом)	
173	190	86:08:00 00000:46 7:3У105	-	Ханты- Мансийский автономный	Российска я Федерация	Собств енност ь	Аренда (в том числе,	Акционерн ое общество	Земли лесного фонда	Земли лесного фонда	Участок лесного фонда	Автомоб ильный транспор	11 00 56	-	172	Образование лесного участка путем

			округ – Югра, Нефтеюгански й район Нефтеюгански й лесхоз		субаренд а)	«СибурТю меньГаз»/ АКЦИОН ЕРНОЕ ОБЩЕСТ ВО «ПРОИЗВ ОДСТВЕН НОЕ ГЕОФИЗИ ЧЕСКОЕ ОБЪЕДИН ЕНИЕ «ТЮМЕН БПРОМГЕ ОФИЗИК А»/Общест во с ограничен ной ответствен ностью «Имуще ственный Комплекс» /Публично е акционерн ое общество «Нефтяная компания «Роснефть »/Обществ о с ограничен ной ответствен ностью «Атайнефт ь»/Общест во с ограничен ной ответствен ностью «Газпром переработк а»/Публич ное		т	49		раздела (или иным установленны м в соответствии с законодательст вом Российской Федерации способом)
--	--	--	--	--	----------------	---	--	---	----	--	--

								акционерное общество «Сургутнефтегаз»											
174	192	86:08:00 00000:46 7:3У106		Ханты-Мансийский автономный округ – Югра, Нефтеюганский район Нефтеюганский лесхоз	Российская Федерация	Собственность	Аренда (в том числе, субаренда)	Акционерное общество «СибурТюменьГаз»/ АКЦИОНЕРНОЕ ОБЩЕСТВО «ПРОИЗВОДСТВЕННО-ГЕОФИЗИЧЕСКОЕ ОБЪЕДИНЕНИЕ «ТЮМЕНЬПРОМГЕОФИЗИКА»/Общество с ограниченной ответственностью «Имущественный Комплекс» /Публичное акционерное общество «Нефтяная компания «Роснефть»/Общество с ограниченной ответственностью «Атайнефть»/Общество с	Земли лесного фонда	Земли лесного фонда	Участок лесного фонда	Автомобильный транспорт	11 00 56 49			798	Образование лесного участка путем раздела (или иным установленным в соответствии с законодательством Российской Федерации способом)		

								ограниченной ответственностью «Газпром переработка»/Публичное акционерное общество «Сургутнефтегаз»											
175	193	86:08:00 00000:46 7:3У107	Ханты-Мансийский автономный округ – Югра, Нефтеюганский район Нефтеюганский лесхоз	Российская Федерация	Собственность	Аренда (в том числе, субаренда)	«ТЮМЕНЬПРОМГЕОФИЗИЧЕСКОЕ ОБЪЕДИНЕНИЕ «ПРОИЗВОДСТВЕННОЕ ОБЩЕСТВО «СИБУРТЮМЕНЬГАЗ»/ АКЦИОНЕРНОЕ ОБЩЕСТВО «ПРОИЗВОДСТВЕННОЕ ГЕОФИЗИЧЕСКОЕ ОБЪЕДИНЕНИЕ «ТЮМЕНЬПРОМГЕОФИЗИКА»/Общество с ограниченной ответственностью «Имущественный Комплекс»/Публичное акционерное общество «Нефтяная компания «Роснефть»/Обществ	Земли лесного фонда	Земли лесного фонда	Участок лесного фонда	Автомобильный транспорт	11 00 56 49	598	Образование лесного участка путем раздела (или иным установленным в соответствии с законодательством Российской Федерации способом)					

							о с ограничен ной ответствен ностью «Атайнефт ь»/Общест во с ограничен ной ответствен ностью «Газпром переработк а»/Публич ное акционерн ое общество «Сургутне фтегаз»								
176	194	86:08:00 00000:46 7:3У108	Ханты- Мансийский автономный округ – Югра, Нефтеюгански й район Нефтеюгански й лесхоз	Российска я Федерация	Собств енност ь	Аренда (в том числе, субаренд а)	Акционерн ое общество «СибурТю меньГаз»/ АКЦИОН ЕРНОЕ ОБЩЕСТ ВО «ПРОИЗВ ОДСТВЕН НОЕ ГЕОФИЗИ ЧЕСКОЕ ОБЪЕДИН ЕНИЕ «ТЮМЕН ПРОМГЕ ОФИЗИК А»/Общест во с ограничен ной ответствен ностью «Имуще ственный Комплекс» /Публично	Земли лесного фонда	Земли промышленнос ти, энергетики, транспорта, связи, радиовещания, телевидения, информатики, земли для обеспечения космической деятельности, земли обороны, безопасности и земли иного специального назначения	Участок лесного фонда	Трубопр оводный транспор т	11 00 56 49	722	Образование лесного участка путем раздела (или иным установленны м в соответствии с законодательст вом Российской Федерации способом)	

								е акционерн ое общество «Нефтяная компания «Роснефть »/Обществ о с ограничен ной ответствен ностью «Атайнефт ь»/Общест во с ограничен ной ответствен ностью «Газпром переработк а»/Публич ное акционерн ое общество «Сургутне фтегаз»							
177	195	86:08:00 00000:46 7:3У109	Ханты- Мансийский автономный округ – Югра, Нефтеюгански й район Нефтеюгански й лесхоз	Российска я Федерация	Собств енност ь	Аренда (в том числе, субаренд а)	Акционерн ое общество «СибурТю меньГаз»/ АКЦИОН ЕРНОЕ ОБЩЕСТ ВО «ПРОИЗВ ОДСТВЕН НОЕ ГЕОФИЗИ ЧЕСКОЕ ОБЪЕДИН ЕНИЕ «ТЮМЕН ЬПРОМГЕ ОФИЗИК А»/Общест во с	Земли лесного фонда	Земли промышленнос ти, энергетики, транспорта, связи, радиовещания, телевидения, информатики, земли для обеспечения космической деятельности, земли обороны, безопасности и земли иного специального назначения	Участок лесного фонда	Трубопр оводный транспор т	11 00 56 49	300	Образование лесного участка путем раздела (или иным установленны м в соответствии с законодательст вом Российской Федерации способом)	

								ограниченной ответственностью «Имущественный Комплекс»/Публичное акционерное общество «Нефтяная компания «Роснефть»/Общество с ограниченной ответственностью «Атайнефть»/Общество с ограниченной ответственностью «Газпром переработка»/Публичное акционерное общество «Сургутнефтегаз»							
178	196	86:08:00 00000:46 7:3У110	Ханты-Мансийский автономный округ – Югра, Нефтеюганский район Нефтеюганский лесхоз	Российская Федерация	Собственность	Аренда (в том числе, субаренда)	Акционерное общество «СибурТюменьГаз»/ АКЦИОНЕРНОЕ ОБЩЕСТВО «ПРОИЗВОДСТВЕННОЕ ГЕОФИЗИ	Земли лесного фонда	Земли промышленности, энергетики, транспорта, связи, радиовещания, телевидения, информатики, земли для обеспечения космической деятельности, земли	Участок лесного фонда	Трубопроводный транспорт	11 00 56 49	237	Образование лесного участка путем раздела (или иным установленным в соответствии с законодательством Российской Федерации способом)	

								ЧЕСКОЕ ОБЪЕДИН ЕНИЕ «ТЮМЕН БПРОМГЕ ОФИЗИК А»/Общест во с ограничен ной ответствен ностью «Имуще ственный Комплекс» /Публично е акционерн ое общество «Нефтяная компания «Роснефть »/Обществ о с ограничен ной ответствен ностью «Атайнефт ь»/Общест во с ограничен ной ответствен ностью «Газпром переработк а»/Публич ное акционерн ое общество «Сургутне фтегаз»		обороны, безопасности и земли иного специального назначения							
179	198	86:08:00 00000:46 7:3У111		Ханты- Мансийский автономный округ – Югра, Нефтеюгански	Российска я Федерация	Собств енност ь	Аренда (в том числе, субаренд а)	Акционерн ое общество «СибурТю меньГаз»/	Земли лесного фонда	Земли лесного фонда	Участок лесного фонда	Автомоб ильный транспор т	11 00 56 49	-	533	Образование лесного участка путем раздела (или иным	

			и район Нефтеюгански й лесхоз				АКЦИОН ЕРНОЕ ОБЩЕСТ ВО «ПРОИЗВ ОДСТВЕН НОЕ ГЕОФИЗИ ЧЕСКОЕ ОБЪЕДИН ЕНИЕ «ТЮМЕН БПРОМГЕ ОФИЗИК А»/Общест во с ограничен ной ответствен ностью «Имуще ственный Комплекс» /Публично с акционерн ое общество «Нефтяная компания «Роснефть »/Обществ о с ограничен ной ответствен ностью «Атайнефт ь»/Общест во с ограничен ной ответствен ностью «Газпром переработк а»/Публич ное акционерн ое						установленны м в соответствии с законодательст вом Российской Федерации способом)
--	--	--	-------------------------------------	--	--	--	---	--	--	--	--	--	--

180	199	86:08:00 00000:46 7:3У112	Ханты-Мансийский автономный округ – Югра, Нефтеюганский район Нефтеюганский лесхоз	Российская Федерация	Собственность	Аренда (в том числе, субаренда)	общество «Сургутнефтегаз» Акционерное общество «СибурТюменьГаз»/ АКЦИОНЕРНОЕ ОБЩЕСТВО «ПРОИЗВОДСТВЕННОЕ ГЕОФИЗИЧЕСКОЕ ОБЪЕДИНЕНИЕ «ТЮМЕНЬПРОМГЕОФИЗИКА»/Общество с ограниченной ответственностью «Имущественный Комплекс»/Публичное акционерное общество «Нефтяная компания «Роснефть»/Общество с ограниченной ответственностью «Атайнефть»/Общество с ограниченной	Земли лесного фонда	Земли лесного фонда	Участок лесного фонда	Автомобильный транспорт	11 00 56 49	1841	Образование лесного участка путем раздела (или иным установленным в соответствии с законодательством Российской Федерации способом)
-----	-----	---------------------------------	--	----------------------	---------------	---------------------------------	--	---------------------	---------------------	-----------------------	-------------------------	----------------------	------	---

								ответственностью «Газпром переработка»/Публичное акционерное общество «Сургутнефтегаз»										
181	201	86:08:00 00000:46 7:3У/113	Ханты-Мансийский автономный округ – Югра, Нефтеюганский район Нефтеюганский лесхоз	Российская Федерация	Собственность	Аренда (в том числе, субаренда)	Акционерное общество «СибурТюменьГаз»/ АКЦИОНЕРНОЕ ОБЩЕСТВО «ПРОИЗВОДИТЕЛЬНОЕ ГЕОФИЗИЧЕСКОЕ ОБЪЕДИНЕНИЕ «ТЮМЕНЬПРОМГЕОФИЗИКА»/Общество с ограниченной ответственностью «Имущественный Комплекс»/Публичное акционерное общество «Нефтяная компания «Роснефть»/Общество с ограниченной	Земли лесного фонда	Земли промышленности, энергетики, транспорта, связи, радиовещания, телевидения, информатики, земли для обеспечения космической деятельности, земли обороны, безопасности и земли иного специального назначения	Участок лесного фонда	Трубопроводный транспорт	11 00 56 49	283	Образование лесного участка путем раздела (или иным установленным в соответствии с законодательством Российской Федерации способом)				

								ной ответственностью «Атайнефт ь»/Общество с ограниченной ответственностью «Газпром переработка»/Публичное акционерное общество «Сургутнефтегаз»							
182	202	86:08:00 00000:46 7:3У114	Ханты-Мансийский автономный округ – Югра, Нефтеюганский район Нефтеюганский лесхоз	Российская Федерация	Собственность	Аренда (в том числе, субаренда)	Акционерное общество «СибурТюменьГаз»/ АКЦИОНЕРНОЕ ОБЩЕСТВО «ПРОИЗВОДСТВЕННОЕ ГЕОФИЗИЧЕСКОЕ ОБЪЕДИНЕНИЕ «ТЮМЕНЬПРОМГЕОФИЗИКА»/Общество с ограниченной ответственностью «Имущественный Комплекс»/Публичное акционерное	Земли лесного фонда	Земли промышленности, энергетики, транспорта, связи, радиовещания, телевидения, информатики, земли для обеспечения космической деятельности, земли обороны, безопасности и земли иного специального назначения	Участок лесного фонда	Трубопроводный транспорт	11 00 56 49	495	Образование лесного участка путем раздела (или иным установленным в соответствии с законодательством Российской Федерации способом)	

								ое общество «Нефтяная компания «Роснефть»/Общество с ограниченной ответственностью «Атайнефть»/Общество с ограниченной ответственностью «Газпром переработка»/Публичное акционерное общество «Сургутнефтегаз»						
123	203	86.08:00 00000:46 7:3У115	Ханты-Мансийский автономный округ – Югра, Нефтеюганский район Нефтеюганский лесхоз	Российская Федерация	Собственность	Аренда (в том числе, субаренда)	Акционерное общество «СибурТюменьГаз»/ АКЦИОНЕРНОЕ ОБЩЕСТВО «ПРОИЗВОДСТВЕННОЕ ГЕОФИЗИЧЕСКОЕ ОБЪЕДИНЕНИЕ «ТЮМЕНБПРОМГЕОФИЗИКА»/Общество с ограниченной	Земли лесного фонда	Земли лесного фонда	Участок лесного фонда	Автомобильный транспорт	11 00 56 49	2947	Образование лесного участка путем раздела (или иным установленным в соответствии с законодательством Российской Федерации способом)

							ответствен ностью «Имуще ственный Комплек с»/Публич ное акционер ное общество «Нефтяная компания «Роснефть »/Обществ о с ограничен ной ответствен ностью «Атайнефт ь»/Общест во с ограничен ной ответствен ностью «Газпром переработк а»/Публич ное акционер ное общество «Сургутне фтегаз»									
184	204	86:08:00 00000:46 7:3У116		Ханты- Мансийский автономный округ – Югра, Нефтеюгански й район Нефтеюгански й лесхоз	Российска я Федерация	Собств енност ь	Аренда (в том числе, субаренд а)	Акционерн ое общество «СибурТю меньГаз»/ АКЦИОН ЕРНОЕ ОБЩЕСТ ВО «ПРОИЗВ ОДСТВЕН НОЕ ГЕОФИЗИ ЧЕСКОЕ ОБЪЕДИН	Земли лесного фонда	Земли лесного фонда	Участок лесного фонда	Автомоб ильный транспор т	11 00 56 49	-	2669	Образование лесного участка путем раздела (или иным установленны м в соответствии с законодательст вом Российской Федерации способом)

								ЕНИЕ «ТЮМЕН БПРОМГЕ ОФИЗИК А»/Общест во с ограничен ной ответствен ностью «Имуще ственный Комплекс» /Публично е акционерн ое общество «Нефтяная компания «Роснефть »/Обществ о с ограничен ной ответствен ностью «Атайнефт ь»/Общест во с ограничен ной ответствен ностью «Газпром переработк а»/Публич ное акционерн ое общество «Сургутне фтегаз»								
185	205	86-08:00 00000:46 7:3У117	-	Ханты- Мансийский автономный округ – Югра, Нефтеюгански й район Нефтеюгански	Российска я Федерация	Собств енност ь	Аренда (в том числе, субаренд а)	Акционерн ое общество «СибурТю меньГаз»/ АКЦИОН ЕРНОЕ	Земли лесного фонда	Земли лесного фонда	Участок лесного фонда	Автомоб ильный транспор т	11 00 56 49	-	5104	Образование лесного участка путем раздела (или иным установленны м в

				И лесхоз				ОБЩЕСТВО «ПРОИЗВОДСТВЕННОЕ ГЕОФИЗИЧЕСКОЕ ОБЪЕДИНЕНИЕ «ТЮМЕНЬПРОМГЕОФИЗИК А»/Общество с ограниченной ответственностью «Имущественный Комплекс»/Публичное акционерное общество «Нефтяная компания «Роснефть»/Общество с ограниченной ответственностью «Атайнефть»/Общество с ограниченной ответственностью «Газпром переработка»/Публичное акционерное общество «Сургутне								соответствии с законодательством Российской Федерации способом)
--	--	--	--	----------	--	--	--	---	--	--	--	--	--	--	--	---

186	206	86:08:00 00000:46 7:3У118	Ханты- Мансийский автономный округ – Югра, Нефтеюгански й район Нефтеюгански й лесхоз	Российска я Федерация	Собств енност ь	Аренда (в том числе, субаренд а)	фтегаз» Акционерн ое общество «СибурТю меньГаз»/ АКЦИОН ЕРНОЕ ОБЩЕСТ ВО «ПРОИЗВ ОДСТВЕН НОЕ ГЕОФИЗИ ЧЕСКОЕ ОБЪЕДИН ЕНИЕ «ТЮМЕН ЬПРОМГЕ ОФИЗИК А»/Общест во с ограничен ной ответствен ностью «Имуществ енный Комплекс» /Публично е акционерн ое общество «Нефтяная компания «Роснефть »/Обществ о с ограничен ной ответствен ностью «Атайнефт ь»/Общест во с ограничен ной ответствен ностью	Земли лесного фонда	Земли лесного фонда	Участок лесного фонда	Автомоб ильный транспор т	11 00 56 49	8746	Образование лесного участка путем раздела (или иным установленны м в соответствии с законодательст вом Российской Федерации способом)
-----	-----	---------------------------------	--	-----------------------------	-----------------------	--	---	---------------------------	-------------------------------	-----------------------------	------------------------------------	----------------------	------	---

							«Газпром переработка»/Публичное акционерное общество «Сургутнефтегаз»																
187	207	86:08:00 00000:46 7:3У119	-	Ханты-Мансийский автономный округ – Югра, Нефтеюганский район Нефтеюганский лесхоз	Российская Федерация	Собственность	Аренда (в том числе, субаренда)	Акционерное общество «СибурТюменьГаз»/ АКЦИОНЕРНОЕ ОБЩЕСТВО «ПРОИЗВОДСТВЕННО-ГЕОФИЗИЧЕСКОЕ ОБЪЕДИНЕНИЕ «ТЮМЕНЬПРОМГЕОФИЗИКА»/Общество с ограниченной ответственностью «Имущественный Комплекс»/Публичное акционерное общество «Нефтяная компания «Роснефть»/Общество с ограниченной ответствен	Земли лесного фонда	Земли лесного фонда	Участок лесного фонда	Автомобильный транспорт	11 00 56 49	3491 0									Образование лесного участка путем раздела (или иным установленным в соответствии с законодательством Российской Федерации способом)

								ностью «Атайнефт ь»/Общес во с ограничен ной ответствен ностью «Газпром переработк а»/Публич ное акционерн ое общество «Сургутне фтегаз»							
188	208	86:10:00 00000:3 У12		Ханты- Мансийский автономный округ – Югра, город Сургут					Земли населенных пунктов		Трубопр оводный транспор т			1767	Образование земельного участка из земель, находящихся в государственн ой или муниципально й собственности
189	209	86:08:00 00000:46 7:3У120		Ханты- Мансийский автономный округ – Югра, Нефтеюгански й район Нефтеюгански й лесхоз	Российска я Федерация	Собств енност ь	Аренда (в том числе, субаренд а)	Акционерн ое общество «СибурТю меньГаз»/ АКЦИОН ЕРНОЕ ОБЩЕСТ ВО «ПРОИЗВ ОДСТВЕН НОЕ ГЕОФИЗИ ЧЕСКОЕ ОБЪЕДИН ЕНИЕ «ТЮМЕН ЬПРОМГЕ ОФИЗИК А»/Общес во с ограничен ной	Земли лесного фонда	Земли промышленнос ти, энергетики, транспорта, связи, радиовещания, телевидения, информатики, земли для обеспечения космической деятельности, земли обороны, безопасности и земли иного специального назначения	Участок лесного фонда	Трубопр оводный транспор т	11 00 56 49	34	Образование лесного участка путем раздела (или иным установленны м в соответствии с законодательст вом Российской Федерации способом)

								ответственностью «Имущественный Комплекс» Публичное акционерное общество «Нефтяная компания «Роснефть»/Общество с ограниченной ответственностью «Атайнефть»/Общество с ограниченной ответственностью «Газпром переработка»/Публичное акционерное общество «Сургутнефтегаз»							
190	210	86:08:00 00000:46 7:3У121	-	Ханты-Мансийский автономный округ – Югра, Нефтеюганский район Нефтеюганский лесхоз	Российская Федерация	Собственность	Аренда (в том числе, субаренда)	Акционерное общество «СибурТюменьГаз»/ АКЦИОНЕРНОЕ ОБЩЕСТВО «ПРОИЗВОДСТВЕННОЕ ГЕОФИЗИЧЕСКОЕ ОБЪЕДИН	Земли лесного фонда	Земли промышленности, энергетики, транспорта, связи, радиовещания, телевидения, информатики, земли для обеспечения космической деятельности, земли обороны, безопасности и	Участок лесного фонда	Трубопроводный транспорт	11 00 56 49	604	Образование лесного участка путем раздела (или иным установленным в соответствии с законодательством Российской Федерации способом)

								ЕНИЕ «ТЮМЕН БПРОМГЕ ОФИЗИК А»/Общест во с ограничен ной ответствен ностью «Имуще ственный Комплекс» /Публично е акционерн ое общество «Нефтяная компания «Роснефть »/Обществ о с ограничен ной ответствен ностью «Атайнефт ь»/Общест во с ограничен ной ответствен ностью «Газпром переработк а»/Публич ное акционерн ое общество «Сургутне фтегаз»		земли иного специального назначения						
191	211	86:08:00 00000:46 7:3У122	-	Ханты- Мансийский автономный округ – Югра, Нефтеюгански й район Нефтеюгански	Российска я Федерация	Собств енност ь	Аренда (в том числе, субаренд а)	Акционерн ое общество «СибурТю меньГаз»/ АКЦИОН ЕРНОЕ	Земли лесного фонда	Земли промышленнос ти, энергетики, транспорта, связи, радиовещания, телевидения,	Участок лесного фонда	Трубопр оводный транспор т	11 00 56 49	259	Образование лесного участка путем раздела (или иным установленны м в	

			й лесхоз				ОБЩЕСТВО «ПРОИЗВОДИТЕЛЬНОЕ ГЕОФИЗИЧЕСКОЕ ОБЪЕДИНЕНИЕ «ТЮМЕНЬПРОМГЕОФИЗИКА»/Общество с ограниченной ответственностью «Имущественный Комплекс»/Публичное акционерное общество «Нефтяная компания «Роснефть»/Общество с ограниченной ответственностью «Атайнефть»/Общество с ограниченной ответственностью «Газпром переработка»/Публичное акционерное общество «Сургутне	информатики, земли для обеспечения космической деятельности, земли обороны, безопасности и земли иного специального назначения					соответствии с законодательством Российской Федерации (способом)
--	--	--	----------	--	--	--	--	--	--	--	--	--	--

192	212	86:08:00 00000:46 7:3У123	Ханты- Мансийский автономный округ – Югра, Нефтеюгански й район Нефтеюгански й лесхоз	Российска я Федерация	Собств енност ь	Аренда (в том числе, субаренд а)	фтегаз» Акционерн ое общество «СибурТю меньГаз»/ АКЦИОН ЕРНОЕ ОБЩЕСТ ВО «ПРОИЗВ ОДСТВЕН НОЕ ГЕОФИЗИ ЧЕСКОЕ ОБЪЕДИН ЕНИЕ «ТЮМЕН БПРОМГЕ ОФИЗИК А»/Общест во с ограничен ной ответствен ностью «Имуще ственный Комплекс» /Публично е акционерн ое общество «Нефтяная компания «Роснефть »/Обществ о с ограничен ной ответствен ностью «Атайнефт ь»/Общест во с ограничен ной ответствен ностью	Земли лесного фонда	Земли промышленнос ти, энергетики, транспорта, связи, радиовещания, телевидения, информатики, земли для обеспечения космической деятельности, земли обороны, безопасности и земли иного специального назначения	Участок лесного фонда	Трубопр оводный транспор т	11 00 56 49	3051	Образование лесного участка путем раздела (или иным установленны м в соответствии с законодательст вом Российской Федерации способом)
-----	-----	---------------------------------	--	-----------------------------	-----------------------	--	---	---------------------------	--	-----------------------------	-------------------------------------	----------------------	------	---

								«Газпром переработка»/Публичное акционерное общество «Сургутнефтегаз»										
193	213	86:08:00 00000:46 7:3У124		Ханты-Мансийский автономный округ – Югра, Нефтеюганский район Нефтеюганский лесхоз	Российская Федерация	Собственность	Аренда (в том числе, субаренда)	Акционерное общество «СибурТюменьгаз»/ АКЦИОНЕРНОЕ ОБЩЕСТВО «ПРОИЗВОДСТВЕННОЕ ГЕОФИЗИЧЕСКОЕ ОБЪЕДИНЕНИЕ «ТЮМЕНЬПРОМГЕОФИЗИКА»/Общество с ограниченной ответственностью «Имущественный Комплекс»/Публичное акционерное общество «Нефтяная компания «Роснефть»/Общество с ограниченной ответствен	Земли лесного фонда	Земли промышленности, энергетики, транспорта, связи, радиовещания, телевидения, информатики, земли для обеспечения космической деятельности, земли обороны, безопасности и земли иного специального назначения	Участок лесного фонда	Трубопроводный транспорт	11 00 56 49		159		Образование лесного участка путем раздела (или иным установленным в соответствии с законодательством Российской Федерации способом)	

							ностью «Атайнефт ь»/Общест во с ограничен ной ответствен ностью «Газпром переработк а»/Публич ное акционерн ое общество «Сургутне фтегаз»								
194	214	86:08:00 00000:46 7:3У125	-	Ханты- Мансийский автономный округ – Югра, Нефтеюгански й район Нефтеюгански й лесхоз	Российска я Федерация	Собств енност ь	Аренда (в том числе, субаренд а)	Акционерн ое общество «СибурТю меньГаз»/ АКЦИОН ЕРНОЕ ОБЩЕСТ ВО «ПРОИЗВ ОДСТВЕН НОЕ ГЕОФИЗИ ЧЕСКОЕ ОБЪЕДИН ЕНИЕ «ТЮМЕН ЬПРОМГЕ ОФИЗИК А»/Общест во с ограничен ной ответствен ностью «Имуще ственный Комплекс» /Публично е акционерн ое общество	Земли лесного фонда	Земли промышленнос ти, энергетики, транспорта, связи, радиовещания, телевидения, информатики, земли для обеспечения космической деятельности, земли обороны, безопасности и земли иного специального назначения	Участок лесного фонда	Трубопр оводный транспор т	11 00 56 49	92	Образование лесного участка путем раздела (или иным установленны м в соответствии с законодательст вом Российской Федерации способом)

								«Нефтяная компания «Роснефть»/Общество с ограниченной ответственностью «Атайнефть»/Общество с ограниченной ответственностью «Газпром переработка»/Публичное акционерное общество «Сургутнефтегаз»									
195	215	86:08:00 00000:46 7:3У126		Ханты-Мансийский автономный округ – Югра, Нефтеюганский район Нефтеюганский лесхоз	Российская Федерация	Собственность	Аренда (в том числе, субаренда)	Акционерное общество «СибурТюменьГаз»/ АКЦИОНЕРНОЕ ОБЩЕСТВО «ПРОИЗВОДСТВЕННОЕ ГЕОФИЗИЧЕСКОЕ ОБЪЕДИНЕНИЕ «ТЮМЕНЬПРОМГЕОФИЗИКА»/Общество с ограниченной ответственностью	Земли лесного фонда	Земли промышленности, энергетики, транспорта, связи, радиовещания, телевидения, информатики, земли для обеспечения космической деятельности, земли обороны, безопасности и земли иного специального назначения	Участок лесного фонда	Трубопроводный транспорт	11 00 56 49		7758		Образование лесного участка путем раздела (или иным установленным в соответствии с законодательством Российской Федерации способом)

								«Имущественный Комплекс»/Публичное акционерное общество «Нефтяная компания «Роснефть»/Общество с ограниченной ответственностью «Атайнефть»/Общество с ограниченной ответственностью «Газпром переработка»/Публичное акционерное общество «Сургутнефтегаз»								
196	216	86:08:00 00000:46 7:3У127	-	Ханты-Мансийский автономный округ – Югра, Нефтеюганский район Нефтеюганский лесхоз	Российская Федерация	Собственность	Аренда (в том числе, субаренда)	Акционерное общество «СибурТюменьГаз»/ АКЦИОНЕРНОЕ ОБЩЕСТВО «ПРОИЗВОДСТВЕННОЕ ГЕОФИЗИЧЕСКОЕ ОБЪЕДИНЕНИЕ «ТЮМЕН	Земли лесного фонда	Земли лесного фонда	Участок лесного фонда	Автомобильный транспорт	11 00 56 49	-	42	Образование лесного участка путем раздела (или иным установленным в соответствии с законодательством Российской Федерации способом)

								ЪПРОМГЕ ОФИЗИК А»/Обществ во с ограничен ной ответствен ностью «Имуще ственный Комплексе /Публично е акционерн ое общество «Нефтяная компания «Роснефть »/Обществ о с ограничен ной ответствен ностью «Атайнефт ь»/Обществ во с ограничен ной ответствен ностью «Газпром переработк а»/Публич ное акционерн ое общество «Сургутне фтегаз»								
197	217	86:08:00 00000:46 7:3У128	-	Ханты- Мансийский автономный округ – Югра, Нефтеюгански й район Нефтеюгански й лесхоз	Российска я Федерация	Собств енност ь	Аренда (в том числе, субаренд а)	Акционерн ое общество «СибурТю меньГаз»/ АКЦИОН ЕРНОЕ ОБЩЕСТ ВО	Земли лесного фонда	Земли лесного фонда	Участок лесного фонда	Автомоб ильный транспор т	11 00 56 49	4599	Образование лесного участка путем раздела (или иным установленны м в соответствии с законодательст	

								«ПРОИЗВОДСТВЕННО-ГЕОФИЗИЧЕСКОЕ ОБЪЕДИНЕНИЕ «ТЮМЕНЬПРОМГЕОФИЗИКА»/Общество с ограниченной ответственностью «Имущественный Комплекс»/Публичное акционерное общество «Нефтяная компания «Роснефть»/Общество с ограниченной ответственностью «Атайнефть»/Общество с ограниченной ответственностью «Газпром переработка»/Публичное акционерное общество «Сургутнефтегаз»							вом Российской Федерации способом)	
198	218	86:08:00	-	Ханты-	Российская	Собств	Аренда	Акционерн	Земли	Земли лесного	Участок	Автомоб	11	-	40	Образование

	00000:46 7:3У129	Мансийский автономный округ – Югра, Нефтеюганский район Нефтеюганский лесхоз	я Федерация	енност ь	(в том числе, субаренда)	ое общество «СибурТюменьГаз»/ АКЦИОНЕРНОЕ ОБЩЕСТВО «ПРОИЗВОДИТЕЛЬНОЕ ГЕОФИЗИЧЕСКОЕ ОБЪЕДИНЕНИЕ «ТЮМЕНЬПРОМГЕОФИЗИКА»/Общество с ограниченной ответственностью «Имущественный Комплекс»/Публичное акционерное общество «Нефтяная компания «Роснефть»/Общество с ограниченной ответственностью «Атайнефть»/Общество с ограниченной ответственностью «Газпром переработк	лесного фонда	фонда	лесного фонда	ильный транспорт	00 56 49	лесного участка путем раздела (или иным установленным в соответствии с законодательством Российской Федерации способом)
--	---------------------	--	----------------	-------------	--------------------------	---	---------------	-------	---------------	------------------	----------------	---

								а)/Публичное акционерное общество «Сургутнефтегаз»							
199	219	86:08:00 00000:46 7:3У130		Ханты-Мансийский автономный округ – Югра, Нефтеюганский район Нефтеюганский лесхоз	Российская Федерация	Собственность	Аренда (в том числе, субаренда)	Акционерное общество «СибурТюменьГаз»/ АКЦИОНЕРНОЕ ОБЩЕСТВО «ПРОИЗВОДСТВЕННОЕ ГЕОФИЗИЧЕСКОЕ ОБЪЕДИНЕНИЕ «ТЮМЕНЬПРОМГЕОФИЗИКА»/Общество с ограниченной ответственностью «Имущественный Комплекс»/Публичное акционерное общество «Нефтяная компания «Роснефть»/Общество с ограниченной ответственностью «Атайнефт	Земли лесного фонда	Земли лесного фонда	Участок лесного фонда	Автомобильный транспорт	11 00 56 49	4201	Образование лесного участка путем раздела (или иным установленным в соответствии с законодательством Российской Федерации способом)

									б)/Общество с ограниченной ответственностью «Газпром переработка»/Публичное акционерное общество «Сургутнефтегаз»									
200	220	86:03:00 53601:3 У7	-	Ханты-Мансийский автономный округ – Югра, город Сургут	-	-	-	-	-	Земли населенных пунктов	-	Трубопроводный транспорт	-	-	226	Образование земельного участка из земель, находящихся в государственной или муниципальной собственности		
201	221	86:03:00 53601:3 У8	-	Ханты-Мансийский автономный округ – Югра, город Сургут	-	-	-	-	-	Земли населенных пунктов	-	Трубопроводный транспорт	-	-	125	Образование земельного участка из земель, находящихся в государственной или муниципальной собственности		
202	222	86:03:00 53601:3 У9	-	Ханты-Мансийский автономный округ – Югра, город Сургут	-	-	-	-	-	Земли населенных пунктов	-	Трубопроводный транспорт	-	-	137	Образование земельного участка из земель, находящихся в государственной или муниципальной собственности		
203	223	86:03:00 53601:3 У10	-	Ханты-Мансийский автономный округ – Югра, город Сургут	-	-	-	-	-	Земли населенных пунктов	-	Трубопроводный транспорт	-	-	89	Образование земельного участка из земель, находящихся в		

																	государствен ой или муниципально й собственности
204	224	86:03:00 53601:3 У11	-	Ханты- Мансийский автономный округ – Югра, город Сургут	-	-	-	-	-	Земли населенных пунктов	-	Трубопр оводный транспор т	-	-	59	Образование земельного участка из земель, находящихся в государствен ой или муниципально й собственности	
205	225	86:03:00 53502:3 У74	-	Ханты- Мансийский автономный округ – Югра, Сургутский район	-	-	-	-	-	Земли промышленнос ти, энергетики, транспорта, связи, радиовещания, телевидения, информатики, земли для обеспечения космической деятельности, земли обороны, безопасности и земли иного специального назначения	-	Трубопр оводный транспор т	-	-	726	Образование земельного участка из земель, находящихся в государствен ой или муниципально й собственности	
206	226	86:03:00 53502:3 У75	-	Ханты- Мансийский автономный округ – Югра, Сургутский район	-	-	-	-	-	Земли промышленнос ти, энергетики, транспорта, связи, радиовещания, телевидения, информатики, земли для обеспечения космической деятельности, земли обороны, безопасности и земли иного специального	-	Трубопр оводный транспор т	-	-	1077	Образование земельного участка из земель, находящихся в государствен ой или муниципально й собственности	

207	227	86:03:00 53502:3 У76	-	Ханты-Мансийский автономный округ – Югра, Сургутский район	-	-	-	-	назначения Земли промышленности, энергетики, транспорта, связи, радиовещания, телевидения, информатики, земли для обеспечения космической деятельности, земли обороны, безопасности и земли иного специального назначения	-	Трубопроводный транспорт	-	-	1707	Образование земельного участка из земель, находящихся в государственной или муниципальной собственности
208	228	86:03:00 53502:3 У77	-	Ханты-Мансийский автономный округ – Югра, Сургутский район	-	-	-	-	Земли промышленности, энергетики, транспорта, связи, радиовещания, телевидения, информатики, земли для обеспечения космической деятельности, земли обороны, безопасности и земли иного специального назначения	-	Трубопроводный транспорт	-	-	1	Образование земельного участка из земель, находящихся в государственной или муниципальной собственности
209	229	86:03:00 53502:3 У78	-	Ханты-Мансийский автономный округ – Югра, Сургутский район	-	-	-	-	Земли промышленности, энергетики, транспорта, связи, радиовещания, телевидения, информатики, земли для обеспечения космической деятельности, земли	-	Трубопроводный транспорт	-	-	69	Образование земельного участка из земель, находящихся в государственной или муниципальной собственности

										обороны, безопасности и земли иного специального назначения							
210	230	86:03:00 53502:3 У79	-	Ханты-Мансийский автономный округ – Югра, Сургутский район	-	-	-	-	-	Земли промышленности, энергетики, транспорта, связи, радиовещания, телевидения, информатики, земли для обеспечения космической деятельности, земли обороны, безопасности и земли иного специального назначения	-	Трубопроводный транспорт	-	-	9		Образование земельного участка из земель, находящихся в государственной или муниципальной собственности
211	231	86:03:00 53502:3 У80	-	Ханты-Мансийский автономный округ – Югра, Сургутский район	-	-	-	-	-	Земли промышленности, энергетики, транспорта, связи, радиовещания, телевидения, информатики, земли для обеспечения космической деятельности, земли обороны, безопасности и земли иного специального назначения	-	Автомобильный транспорт	-	-	754		Образование земельного участка из земель, находящихся в государственной или муниципальной собственности под временное занятие
212	232	86:03:00 53502:3 У81	-	Ханты-Мансийский автономный округ – Югра, Сургутский район	-	-	-	-	-	Земли промышленности, энергетики, транспорта, связи, радиовещания, телевидения, информатики, земли для	-	Автомобильный транспорт	-	-	107		Образование земельного участка из земель, находящихся в государственной или муниципальной собственности

										обеспечения космической деятельности, земли обороны, безопасности и земли иного специального назначения						собственности под временное занятие
213	233	86:03:00 53502:3 У82	-	Ханты-Мансийский автономный округ – Югра, Сургутский район	-	-	-	-	-	Земли промышленности, энергетики, транспорта, связи, радиовещания, телевидения, информатики, земли для обеспечения космической деятельности, земли обороны, безопасности и земли иного специального назначения	-	Трубопроводный транспорт	-	-	397	Образование земельного участка из земель, находящихся в государственной или муниципальной собственности
214	234	86:03:00 53502:3 У83	-	Ханты-Мансийский автономный округ – Югра, Сургутский район	-	-	-	-	-	Земли промышленности, энергетики, транспорта, связи, радиовещания, телевидения, информатики, земли для обеспечения космической деятельности, земли обороны, безопасности и земли иного специального назначения	-	Автомобильный транспорт	-	-	485	Образование земельного участка из земель, находящихся в государственной или муниципальной собственности под временное занятие
215	235	86:03:00 53502:3 У84	-	Ханты-Мансийский автономный округ – Югра, Сургутский район	-	-	-	-	-	Земли промышленности, энергетики, транспорта, связи,	-	Трубопроводный транспорт	-	-	857	Образование земельного участка из земель, находящихся в

				район						радиовещания, телевидения, информатики, земли для обеспечения космической деятельности, земли обороны, безопасности и земли иного специального назначения					государственной или муниципальной собственности
216	236	86:03:00 53502:3 У85	-	Ханты-Мансийский автономный округ – Югра, Сургутский район						Земли промышленности, энергетики, транспорта, связи, радиовещания, телевидения, информатики, земли для обеспечения космической деятельности, земли обороны, безопасности и земли иного специального назначения	Трубопроводный транспорт	-	-	620	Образование земельного участка из земель, находящихся в государственной или муниципальной собственности
217	237	86:03:00 53502:3 У86	-	Ханты-Мансийский автономный округ – Югра, Сургутский район						Земли промышленности, энергетики, транспорта, связи, радиовещания, телевидения, информатики, земли для обеспечения космической деятельности, земли обороны, безопасности и земли иного специального назначения	Автомобильный транспорт	-	-	840	Образование земельного участка из земель, находящихся в государственной или муниципальной собственности под временное занятие
218	238	86:03:00	-	Ханты-						Земли	Автомоб	-	-	213	Образование

		53502:3 У87		Мансийский автономный округ – Югра, Сургутский район						промышленности, энергетики, транспорта, связи, радиовещания, телевидения, информатики, земли для обеспечения космической деятельности, земли обороны, безопасности и земли иного специального назначения		ильный транспорт			земельного участка из земель, находящихся в государственной или муниципальной собственности под временное занятие
219	239	86:03:00 53502:3 У88		Ханты-Мансийский автономный округ – Югра, Сургутский район						Земли промышленности, энергетики, транспорта, связи, радиовещания, телевидения, информатики, земли для обеспечения космической деятельности, земли обороны, безопасности и земли иного специального назначения		Автомобильный транспорт		3968	Образование земельного участка из земель, находящихся в государственной или муниципальной собственности под временное занятие
220	240	86:03:00 53502:3 У89		Ханты-Мансийский автономный округ – Югра, Сургутский район						Земли промышленности, энергетики, транспорта, связи, радиовещания, телевидения, информатики, земли для обеспечения космической деятельности, земли обороны, безопасности и		Трубопроводный транспорт		1571	Образование земельного участка из земель, находящихся в государственной или муниципальной собственности

									земли иного специального назначения						
221	241	86:03:00 53501:3 У63	-	Ханты-Мансийский автономный округ – Югра, Сургутский район	-	-	-	-	Земли промышленности, энергетики, транспорта, связи, радиовещания, телевидения, информатики, земли для обеспечения космической деятельности, земли обороны, безопасности и земли иного специального назначения	Трубопроводный транспорт	-	-	608	Образование земельного участка из земель, находящихся в государственной или муниципальной собственности	
222	242	86:03:00 53501:3 У64	-	Ханты-Мансийский автономный округ – Югра, Сургутский район	-	-	-	-	Земли промышленности, энергетики, транспорта, связи, радиовещания, телевидения, информатики, земли для обеспечения космической деятельности, земли обороны, безопасности и земли иного специального назначения	Трубопроводный транспорт	-	-	132	Образование земельного участка из земель, находящихся в государственной или муниципальной собственности	
223	243	86:03:00 00000:78 47:3У59	-	Ханты-Мансийский автономный округ – Югра, Сургутский район, Сургутское лесничество, кв.1, выд.1-108, кв.2, выд.1-147, кв.3 выд.1-105,	Российская Федерация	Собственность	Аренда (в том числе, субаренда)	Общество с ограниченной ответственностью «ЛУКОЙЛ - Западная Сибирь»/Публичное акционерное	Земли лесного фонда	Лесной участок	Автомобильный транспорт	47 39 64 24 4	1185 6	Образование лесного участка путем раздела (или иным установленным в соответствии с законодательством Российской	

				кв.4 выд.1-81, кв.5 выд.1-126, кв.6 выд.1-110, кв.7 выд.1-138, кв.8 выд.1-95, кв.9 выд.1-61, кв.10 выд.1-78, кв.11 выд.1-108, кв.12 выд.1-123, кв.13 выд.1-46, кв.14 выд.1-67, кв.15			ое общество «Нефтяная компания «Роснефть »/Открыто е акционерн ое общество «Сургутне фтегаз»								Федерации способом)	
224	244	86:03:00 00000:78 47:3У60	-	Ханты- Мансийский автономный округ – Югра, Сургутский район, Сургутское лесничество, кв.1, выд.1-108, кв.2, выд.1-147, кв.3 выд.1-105, кв.4 выд.1-81, кв.5 выд.1-126, кв.6 выд.1-110, кв.7 выд.1-138, кв.8 выд.1-95, кв.9 выд.1-61, кв.10 выд.1-78, кв.11 выд.1-108, кв.12 выд.1-123, кв.13 выд.1-46, кв.14 выд.1-67, кв.15	Российска я Федерация	Собств енност ь	Аренда (в том числе, субаренд а)	Общество с ограничен ной ответствен ностью «ЛУКОЙЛ - Западная Сибирь»/П убличное акционерн ое общество «Нефтяная компания «Роснефть »/Открыто е акционерн ое общество «Сургутне фтегаз»	Земли лесного фонда	Земли промышленнос ти, энергетики, транспорта, связи, радиовещания, телевидения, информатики, земли для обеспечения космической деятельности, земли обороны, безопасности и земли иного специального назначения	Лесной участок	Трубопр оводный транспор т	47 39 64 24 4	-	18	Образование лесного участка путем раздела (или иным установленны м в соответствии с законодательст вом Российской Федерации способом)
225	245	86:03:00 00000:78 47:3У61	-	Ханты- Мансийский автономный округ – Югра, Сургутский район, Сургутское лесничество, кв.1, выд.1-108, кв.2, выд.1-147, кв.3 выд.1-105, кв.4 выд.1-81, кв.5 выд.1-126,	Российска я Федерация	Собств енност ь	Аренда (в том числе, субаренд а)	Общество с ограничен ной ответствен ностью «ЛУКОЙЛ - Западная Сибирь»/П убличное акционерн ое общество	Земли лесного фонда	Земли лесного фонда	Лесной участок	Автомоб ильный транспор т	47 39 64 24 4	-	3143	Образование лесного участка путем раздела (или иным установленны м в соответствии с законодательст вом Российской Федерации способом)

				кв.6 выд.1-110, кв.7 выд.1-138, кв.8 выд.1-95, кв.9 выд.1-61, кв.10 выд.1-78, кв.11 выд.1-108, кв.12 выд.1-123, кв.13 выд.1-46, кв.14 выд.1-67, кв.15				«Нефтяная компания «Роснефть »/Открыто е акционерн ое общество «Сургутне фтегаз»											
226	246	86:03:00 00000:78 47:3У62		Ханты- Мансийский автономный округ – Югра, Сургутский район. Сургутское лесничество, кв.1, выд.1-108, кв.2, выд.1-147, кв.3 выд.1-105, кв.4 выд.1-81, кв.5 выд.1-126, кв.6 выд.1-110, кв.7 выд.1-138, кв.8 выд.1-95, кв.9 выд.1-61, кв.10 выд.1-78, кв.11 выд.1-108, кв.12 выд.1-123, кв.13 выд.1-46, кв.14 выд.1-67, кв.15	Российска я Федерация	Собств енност ь	Аренда (в том числе, субаренд а)	Общество с ограничен ной ответствен ностью «ЛУКОЙЛ - Западная Сибирь»/П убличное акционерн ое общество «Нефтяная компания «Роснефть »/Открыто е акционерн ое общество «Сургутне фтегаз»	Земли лесного фонда	Земли промышленнос ти, энергетики, транспорта, связи, радиовещания, телевидения, информатики, земли для обеспечения космической деятельности, земли обороны, безопасности и земли иного специального назначения	Лесной участок	Трубопр оводный транспор т	47 39 64 24 4		1005	Образование лесного участка путем раздела (или иным установленны м в соответствии с законодательст вом Российской Федерации способом)			
227	247	86:03:00 53501:3 У65		Ханты- Мансийский автономный округ – Югра, Сургутский район						Земли промышленнос ти, энергетики, транспорта, связи, радиовещания, телевидения, информатики, земли для обеспечения космической деятельности, земли обороны, безопасности и		Трубопр оводный транспор т			560	Образование земельного участка из земель, находящихся в государственн ой или муниципально й собственности			

228	248	86:03:00 53501:3 У66	-	Ханты-Мансийский автономный округ – Югра, Сургутский район	-	-	-	-	земли иного специального назначения Земли промышленности, энергетики, транспорта, связи, радиовещания, телевидения, информатики, земли для обеспечения космической деятельности, земли обороны, безопасности и земли иного специального назначения	-	Трубопроводный транспорт	-	-	248	Образование земельного участка из земель, находящихся в государственной или муниципальной собственности
229	249	86:03:00 53501:3 У67	-	Ханты-Мансийский автономный округ – Югра, Сургутский район	-	-	-	-	Земли промышленности, энергетики, транспорта, связи, радиовещания, телевидения, информатики, земли для обеспечения космической деятельности, земли обороны, безопасности и земли иного специального назначения	-	Трубопроводный транспорт	-	-	30	Образование земельного участка из земель, находящихся в государственной или муниципальной собственности
230	250	86:08:00 00000:46 7:3У131	-	Ханты-Мансийский автономный округ – Югра, Нефтеюганский район Нефтеюганский лесхоз	Российская Федерация	Собственность	Аренда (в том числе, субаренда)	Акционерное общество «СибурТюменьГаз»/ АКЦИОНЕРНОЕ ОБЩЕСТВО «ПРОИЗВОДСТВЕН	Земли лесного фонда	Земли лесного фонда	Участок лесного фонда	Автомобильный транспорт	11 00 56 49	235	Образование лесного участка путем раздела (или иным установленным в соответствии с законодательством Российской

								НОЕ ГЕОФИЗИ ЧЕСКОЕ ОБЪЕДИН ЕНИЕ «ТЮМЕН БПРОМГЕ ОФИЗИК А»/Общест во с ограничен ной ответствен ностью «Имуще ственный Комплекс» /Публично е акционерн ое общество «Нефтяная компания «Роснефть »/Обществ о с ограничен ной ответствен ностью «Атайнефт ь»/Общест во с ограничен ной ответствен ностью «Газпром переработк а»/Публич ное акционерн ое общество «Сургутне фтегаз»							Федерации способом)	
231	251	86-08:00 00000:46 7:3У132	-	Ханты- Мансийский автономный	Российска я Федерация	Собств енност ь	Аренда (в том числе,	Акционерн ое общество	Земли лесного фонда	Земли лесного фонда	Участок лесного фонда	Автомоб ильный транспор	11 00 56	-	233	Образование лесного участка путем

				округ – Югра, Нефтеюгански й район Нефтеюгански й лесхоз			субаренд а)	«СибурТю меньГаз»/ АКЦИОН ЕРНОЕ ОБЩЕСТ ВО «ПРОИЗВ ОДСТВЕН НОЕ ГЕОФИЗИ ЧЕСКОЕ ОБЪЕДИН ЕНИЕ «ТЮМЕН ЬПРОМГЕ ОФИЗИК А»/Общест во с ограничен ной ответствен ностью «Имушест венный Комплексе /Публично е акционерн ое общество «Нефтяная компания «Роснефть »/Обществ о с ограничен ной ответствен ностью «Атайнефт ь»/Общест во с ограничен ной ответствен ностью «Газпром переработк а»/Публич ное			т	49		раздела (или иным установленны м в соответствии с законодательст вом Российской Федерации способом)
--	--	--	--	--	--	--	----------------	---	--	--	---	----	--	--

							акционерн ое общество «Сургутне фтегаз»												
232	252	86:08:00 00000:46 7:3У133		Ханты- Мансийский автономный округ – Югра, Нефтеюгански й район Нефтеюгански й лесхоз	Российска я Федерация	Собств енност ь	Аренда (в том числе, субаренд а)	Акционерн ое общество «СибурТю меньГаз»/ АКЦИОН ЕРНОЕ ОБЩЕСТ ВО «ПРОИЗВ ОДСТВЕН НОЕ ГЕОФИЗИ ЧЕСКОЕ ОБЪЕДИН ЕНИЕ «ТЮМЕН БПРОМГЕ ОФИЗИК А»/Общест во с ограничен ной ответствен ностью «Имушест венный Комплекс» /Публично е акционерн ое общество «Нефтяная компания «Роснефть »/Обществ о с ограничен ной ответствен ностью «Атайнефт ь»/Общест во с	Земли лесного фонда	Земли лесного фонда	Участок лесного фонда	Автомоб ильный транспор т	11 00 56 49	1165	Образование лесного участка путем раздела (или иным установленны м в соответствии с законодательст вом Российской Федерации способом)				

								ограниченной ответственностью «Газпром переработка»/Публичное акционерное общество «Сургутнефтегаз»										
233	254	86:08:00 00000:46 7:3У134	Ханты-Мансийский автономный округ – Югра, Нефтеюганский район Нефтеюганский лесхоз	Российская Федерация	Собственность	Аренда (в том числе, субаренда)	«ТЮМЕНБПРОМГЕОФИЗИЧЕСКОЕ ОБЪЕДИНЕНИЕ «ПРОИЗВОДСТВЕННОЕ ОБЩЕСТВО «СИБУРТЮМЕНЬГАЗ»/ АКЦИОНЕРНОЕ ОБЩЕСТВО «ПРОИЗВОДСТВЕННОЕ ГЕОФИЗИЧЕСКОЕ ОБЪЕДИНЕНИЕ «ТЮМЕНБПРОМГЕОФИЗИКА»/Общество с ограниченной ответственностью «Имущественный Комплекс»/Публичное акционерное общество «Нефтяная компания «Роснефть»/Обществ	Земли лесного фонда	Земли лесного фонда	Участок лесного фонда	Автомобильный транспорт	31 00 56 49	2829	Образование лесного участка путем раздела (или иным установленным в соответствии с законодательством Российской Федерации способом)				

								ос ограничен ной ответствен ностью «Атайнефт ь»/Общест во с ограничен ной ответствен ностью «Газпром переработк а»/Публич ное акционерн ое общество «Сургутне фтегаз»										
234	255	86:08:00 00000:46 7:3У135		Ханты- Мансийский автономный округ – Югра, Нефтеюгански й район Нефтеюгански й лесхоз	Российска я Федерация	Собств енност ь	Аренда (в том числе, субаренд а)	Акционерн ое общество «СибурТю меньГаз»/ АКЦИОН ЕРНОЕ ОБЩЕСТ ВО «ПРОИЗВ ОДСТВЕН НОЕ ГЕОФИЗИ ЧЕСКОЕ ОБЪЕДИН ЕНИЕ «ТЮМЕН ЬПРОМГЕ ОФИЗИК А»/Общест во с ограничен ной ответствен ностью «Имуще ственный Комплексе »/Публично	Земли лесного фонда	Земли лесного фонда	Участок лесного фонда	Автомоб ильный транспорт	11 00 56 49		1421		Образование лесного участка путем раздела (или иным установленны м в соответствии с законодательст вом Российской Федерации способом)	

								е акционерн ое общество «Нефтяная компания «Роснефть »/Обществ о с ограничен ной ответствен ностью «Атайнефт ь»/Общест во с ограничен ной ответствен ностью «Газпром переработк а»/Публич ное акционерн ое общество «Сургутне фтегаз»							
235	256	86:08:00 00000:46 7:3У136		Ханты- Мансийский автономный округ – Югра, Нефтеюгански й район Нефтеюгански й лесхоз	Российска я Федерация	Собств енност ь	Аренда (в том числе, субаренд а)	Акционерн ое общество «СибурТю меньГаз»/ АКЦИОН ЕРНОЕ ОБЩЕСТ ВО «ПРОИЗВ ОДСТВЕН НОЕ ГЕОФИЗИ ЧЕСКОЕ ОБЪЕДИН ЕНИЕ «ТЮМЕН ЬПРОМГЕ ОФИЗИК А»/Общест во с	Земли лесного фонда	Земли лесного фонда	Участок лесного фонда	Автомоб ильный транспор т	11 00 56 49	4277	Образование лесного участка путем раздела (или иным установленны м в соответствии с законодательст вом Российской Федерации способом)

								ограничен ной ответствен ностью «Имуще ственный Комплекс» /Публично е акционерн ое общество «Нефтяная компания «Роснефть »/Обществ о с ограничен ной ответствен ностью «Атайнефт ь»/Обществ о с ограничен ной ответствен ностью «Газпром переработк а»/Публич ное акционерн ое общество «Сургутне фтегаз»										
236	257	86:08:00 00000:46 7:3У137	-	Ханты- Мансийский автономный округ – Югра, Нефтеюгански й район Нефтеюгански й лесхоз	Российска я Федерация	Собств енност ь	Аренда (в том числе, субаренд а)	Акционерн ое общество «СибурТю меньГаз»/ АКЦИОН ЕРНОЕ ОБЩЕСТ ВО «ПРОИЗВ ОДСТВЕН НОЕ ГЕОФИЗИ	Земли лесного фонда	Земли лесного фонда	Участок лесного фонда	Автомоб ильный транспор т	11 00 56 49	1745	Образование лесного участка путем раздела (или иным установленны м в соответствии с законодательст вом Российской Федерации способом)			

								ЧЕСКОЕ ОБЪЕДИН ЕНИЕ «ТЮМЕН БПРОМГЕ ОФИЗИК А»/Общест во с ограничен ной ответствен ностью «Имуще ственный Комплексе /Публично е акционерн ое общество «Нефтяная компания «Роснефть »/Обществ о с ограничен ной ответствен ностью «Атайнефт ь»/Общест во с ограничен ной ответствен ностью «Газпром переработк а»/Публич ное акционерн ое общество «Сургутне фтегаз»								
237	258	86:08:00 00000:46 7:3У138	-	Ханты- Мансийский автономный округ – Югра, Нефтеюгански	Российска я Федерация	Собств енност ь	Аренда (в том числе, субаренд а)	Акционерн ое общество «СибурТю меньГаз»/	Земли лесного фонда	Земли лесного фонда	Участок лесного фонда	Автомоб ильный транспор т	11 00 56 49	-	1819	Образование лесного участка путем раздела (или иным

238	259	86.08:00 00000:46 7:3У139	Ханты-Мансийский автономный округ – Югра, Нефтеюганский район Нефтеюганский лесхоз	Российская Федерация	Собственность	Аренда (в том числе, субаренда)	общество «Сургутнефтегаз» Акционерное общество «СибурТюменьГаз»/ АКЦИОНЕРНОЕ ОБЩЕСТВО «ПРОИЗВОДСТВЕННОЕ ГЕОФИЗИЧЕСКОЕ ОБЪЕДИНЕНИЕ «ТЮМЕНЬПРОМГЕОФИЗИКА»/Общество с ограниченной ответственностью «Имущественный Комплекс»/Публичное акционерное общество «Нефтяная компания «Роснефть»/Общество с ограниченной ответственностью «Атайнефть»/Общество с ограниченной	Земли лесного фонда	Земли промышленности, энергетики, транспорта, связи, радиовещания, телевидения, информатики, земли для обеспечения космической деятельности, земли обороны, безопасности и земли иного специального назначения	Участок лесного фонда	Трубопроводный транспорт	11 00 56 49	4445	Образование лесного участка путем раздела (или иным установленным в соответствии с законодательством Российской Федерации способом)
-----	-----	---------------------------------	--	----------------------	---------------	---------------------------------	--	---------------------	--	-----------------------	--------------------------	----------------------	------	---

								ответствен ностью «Газпром переработк а»/Публич ное акционерн ое общество «Сургутне фтегаз»										
239	260	86:08:00 00000:46 7:3У140		Ханты- Мансийский автономный округ – Югра, Нефтеюгански й район Нефтеюгански й лесхоз	Российска я Федерация	Собств енност ь	Аренда (в том числе, субаренд а)	Акционерн ое общество «СибурТю меньГаз»/ АКЦИОН ЕРНОЕ ОБЩЕСТ ВО «ПРОИЗВ ОДСТВЕН НОЕ ГЕОФИЗИ ЧЕСКОЕ ОБЪЕДИН ЕНИЕ «ТЮМЕН ЫПРОМГ Е ОФИЗИК А»/Общес тво с ограничен ной ответствен ностью «Имуще ственный Комплекс» /Публично е акционерн ое общество «Нефтяная компания «Роснефть »/Обществ о с ограничен	Земли лесного фонда	Земли лесного фонда	Участок лесного фонда	Автомоб ильный транспор т	11 00 56 49	6232	Образование лесного участка путем раздела (или иным установленны м в соответствии с законодательст вом Российской Федерации способом)			

								ной ответствен ностью «Атайнефт ь»/Общес тво с ограничен ной ответствен ностью «Газпром переработк а»/Публич ное акционерн ое общество «Сургутне фтегаз»								
240	261	86:08:00 00000:46 7:3У141	-	Ханты- Мансийский автономный округ – Югра, Нефтеюгански й район Нефтеюгански й лесхоз	Российска я Федерация	Собств енност ь	Аренда (в том числе, субаренд а)	Акционерн ое общество «СибурТю меньГаз»/ АКЦИОН ЕРНОЕ ОБЩЕСТ ВО «ПРОИЗВ ОДСТВЕН НОЕ ГЕОФИЗИ ЧЕСКОЕ ОБЪЕДИН ЕНИЕ «ТЮМЕН БПРОМГЕ ОФИЗИК А»/Общес тво с ограничен ной ответствен ностью «Имуще ственный Комплекс» /Публично е акционерн	Земли лесного фонда	Земли промышленнос ти, энергетики, транспорта, связи, радиовещания, телевидения, информатики, земли для обеспечения космической деятельности, земли обороны, безопасности и земли иного специального назначения	Участок лесного фонда	Трубопр оводный транспор т	11 00 56 49	-	8381	Образование лесного участка путем раздела (или иным установленны м в соответствии с законодательст вом Российской Федерации способом)

								ое общество «Нефтяная компания «Роснефть»/Общество с ограниченной ответственностью «Атайнефть»/Общество с ограниченной ответственностью «Газпром переработка»/Публичное акционерное общество «Сургутнефтегаз»							
241	263	86.08.00 00000:46 7:3У142		Ханты-Мансийский автономный округ – Югра, Нефтеюганский район Нефтеюганский лесхоз	Российская Федерация	Собственность	Аренда (в том числе, субаренда)	Акционерное общество «СибурТюменьГаз»/ АКЦИОНЕРНОЕ ОБЩЕСТВО «ПРОИЗВОДСТВЕННОЕ ГЕОФИЗИЧЕСКОЕ ОБЪЕДИНЕНИЕ «ТЮМЕНЬПРОМГЕОФИЗИКА»/Общество с ограниченной	Земли лесного фонда	Земли промышленности, энергетики, транспорта, связи, радиовещания, телевидения, информатики, земли для обеспечения космической деятельности, земли обороны, безопасности и земли иного специального назначения	Участок лесного фонда	Трубопроводный транспорт	11 00 56 49	58	Образование лесного участка путем раздела (или иным установленным в соответствии с законодательством Российской Федерации способом)

									ответственностью «Имущественный Комплекс»/Публичное акционерное общество «Нефтяная компания «Роснефть»/Общество с ограниченной ответственностью «Атайнефть»/Общество с ограниченной ответственностью «Газпром переработка»/Публичное акционерное общество «Сургутнефтегаз»								
242	264	86:08:00 00000:46 7:3У143	-	Ханты-Мансийский автономный округ – Югра, Нефтеюганский район Нефтеюганский лесхоз	Российская Федерация	Собственность	Аренда (в том числе, субаренда)	Акционерное общество «СибурТюменьГаз»/ АКЦИОНЕРНОЕ ОБЩЕСТВО «ПРОИЗВОДСТВЕННОЕ ГЕОФИЗИЧЕСКОЕ ОБЪЕДИН	Земли лесного фонда	Земли промышленности, энергетики, транспорта, связи, радиовещания, телевидения, информатики, земли для обеспечения космической деятельности, земли обороны, безопасности и	Участок лесного фонда	Трубопроводный транспорт	11 00 56 49	-	216		Образование лесного участка путем раздела (или иным установленным в соответствии с законодательством Российской Федерации способом)

								ЕНИЕ «ТЮМЕН БПРОМГЕ ОФИЗИК А»/Общест во с ограничен ной ответствен ностью «Имуще ственный Комплексе /Публично е акционерн ое общество «Нефтяная компания «Роснефть »/Обществ о с ограничен ной ответствен ностью «Атайнефт ь»/Общест во с ограничен ной ответствен ностью «Газпром переработк а»/Публич ное акционерн ое общество «Сургутне фтегаз»		земли иного специального назначения							
243	265	86:08:00 00000:46 7:3У144	-	Ханты- Мансийский автономный округ – Югра, Нефтеюгански й район Нефтеюгански	Российска я Федерация	Собств енност ь	Аренда (в том числе, субаренд а)	Акционерн ое общество «СибурТю меньГаз»/ АКЦИОН ЕРНОЕ	Земли лесного фонда	Земли промышленнос ти, энергетики, транспорта, связи, радиовещания, телевидения,	Участок лесного фонда	Трубопр оводный транспор т	11 00 56 49	-	362	Образование лесного участка путем раздела (или ным установленны м в	

244	266	86:08:00 00000:46 7:3У145	Ханты-Мансийский автономный округ – Югра, Нефтеюганский район Нефтеюганский лесхоз	Российская Федерация	Собственность	Аренда (в том числе, субаренда)	фтегаз» Акционерное общество «СибурТюменьГаз»/ АКЦИОНЕРНОЕ ОБЩЕСТВО «ПРОИЗВОДСТВЕННОЕ ГЕОФИЗИЧЕСКОЕ ОБЪЕДИНЕНИЕ «ТЮМЕНЬПРОМГЕОФИЗИКА»/Общество с ограниченной ответственностью «Имущественный Комплекс»/Публичное акционерное общество «Нефтяная компания «Роснефть»/Общество с ограниченной ответственностью «Атайнефть»/Общество с ограниченной ответственностью	Земли лесного фонда	Земли промышленности, энергетики, транспорта, связи, радиовещания, телевидения, информатики, земли для обеспечения космической деятельности, земли обороны, безопасности и земли иного специального назначения	Участок лесного фонда	Трубопроводный транспорт	11 00 56 49	98	Образование лесного участка путем раздела (или иным установленным в соответствии с законодательством Российской Федерации способом)
-----	-----	---------------------------------	--	----------------------	---------------	---------------------------------	---	---------------------	--	-----------------------	--------------------------	----------------------	----	---

								«Газпром переработка»/Публичное акционерное общество «Сургутнефтегаз»										
245	267	86:08:00 00000:46 7:3У146	Ханты-Мансийский автономный округ – Югра, Нефтеюганский район Нефтеюганский лесхоз	Российская Федерация	Собственность	Аренда (в том числе, субаренда)	Арендаторы: «Газпром переработка»/Публичное акционерное общество «Сургутнефтегаз» Арендодатель: Акционерное общество «СибурТюменьГаз»/ АКЦИОНЕРНОЕ ОБЩЕСТВО «ПРОИЗВОДСТВЕННОЕ ГЕОФИЗИЧЕСКОЕ ОБЪЕДИНЕНИЕ «ТЮМЕНЬПРОМГЕОФИЗИКА»/Общество с ограниченной ответственностью «Имущественный Комплекс»/Публичное акционерное общество «Нефтяная компания «Роснефть»/Общество с ограниченной ответственностью	Земли лесного фонда	Земли промышленности, энергетики, транспорта, связи, радиовещания, телевидения, информатики, земли для обеспечения космической деятельности, земли обороны, безопасности и земли иного специального назначения	Участок лесного фонда	Трубопроводный транспорт	11 00 56 49	68	Образование лесного участка путем раздела (или иным установленным в соответствии с законодательством Российской Федерации способом)				

							ностью «Атайнефт ь»/Общес во с ограничен ной ответствен ностью «Газпром переработк а»/Публич ное акционерн ое общество «Сургутне фтегаз»								
246	268	86:08:00 00000:46 7:3У/147	-	Ханты- Мансийский автономный округ – Югра, Нефтеюгански й район Нефтеюгански й лесхоз	Российска я Федерация	Собств енност ь	Аренда (в том числе, субаренд а)	Акционерн ое общество «СибурТю меньГаз»/ АКЦИОН ЕРНОЕ ОБЩЕСТ ВО «ПРОИЗВ ОДСТВЕН НОЕ ГЕОФИЗИ ЧЕСКОЕ ОБЪЕДИН ЕНИЕ «ТЮМЕН БПРОМГЕ ОФИЗИК А»/Общес во с ограничен ной ответствен ностью «Имуще ственный Комплекс» /Публично е акционерн ое общество	Земли лесного фонда	Земли лесного фонда	Участок лесного фонда	Автомоб ильный транспор т	11 00 56 49	2340 6	Образование лесного участка путем раздела (или иным установленны м в соответствии с законодательст вом Российской Федерации способом)

								«Нефтяная компания «Роснефть»/Общество с ограниченной ответственностью «Атайнефть»/Общество с ограниченной ответственностью «Газпром переработка»/Публичное акционерное общество «Сургутнефтегаз»									
247	269	86:08:00 00000:46 7:3У148		Ханты-Мансийский автономный округ – Югра, Нефтеюганский район Нефтеюганский лесхоз	Российская Федерация	Собственность	Аренда (в том числе, субаренда)	Акционерное общество «СибурТюменьГаз»/ АКЦИОНЕРНОЕ ОБЩЕСТВО «ПРОИЗВОДСТВЕННОЕ ГЕОФИЗИЧЕСКОЕ ОБЪЕДИНЕНИЕ «ТЮМЕНБПРОМГЕОФИЗИКА»/Общество с ограниченной ответственностью	Земли лесного фонда	Земли промышленности, энергетики, транспорта, связи, радиовещания, телевидения, информатики, земли для обеспечения космической деятельности, земли обороны, безопасности и земли иного специального назначения	Участок лесного фонда	Трубопроводный транспорт	11 00 56 49	180			Образование лесного участка путем раздела (или иным установленным в соответствии с законодательством Российской Федерации способом)

								«Имущественный Комплекс»/Публичное акционерное общество «Нефтяная компания «Роснефть»/Общество с ограниченной ответственностью «Атайнефть»/Общество с ограниченной ответственностью «Газпром переработка»/Публичное акционерное общество «Сургутнефтегаз»							
248	270	86:08:00 00000:46 7:3У149	Ханты-Мансийский автономный округ – Югра, Нефтеюганский район Нефтеюганский лесхоз	Российская Федерация	Собственность	Аренда (в том числе, субаренда)	Акционерное общество «СибурТюменьГаз»/ АКЦИОНЕРНОЕ ОБЩЕСТВО «ПРОИЗВОДСТВЕННОЕ ГЕОФИЗИЧЕСКОЕ ОБЪЕДИНЕНИЕ «ТЮМЕН	Земли лесного фонда	Земли промышленности, энергетики, транспорта, связи, радиовещания, телевидения, информатики, земли для обеспечения космической деятельности, земли обороны, безопасности и земли иного специального	Участок лесного фонда	Трубопроводный транспорт	11 00 56 49	101	Образование лесного участка путем раздела (или иным установленным в соответствии с законодательством Российской Федерации способом)	

								БПРОМГЕ ОФИЗИК А»/Общест во с ограничен ной ответствен ностью «Имуще ственный Комплекс» /Публично е акционерн ое общество «Нефтяная компания «Роснефть »/Обществ о с ограничен ной ответствен ностью «Атайнефт ь»/Общест во с ограничен ной ответствен ностью «Газпром переработк а»/Публич ное акционерн ое общество «Сургутне фтегаз»		назначения						
249	271	86:08:00 00000:46 7:3У150	Ханты- Мансийский автономный округ – Югра, Нефтеюгански й район Нефтеюгански й лесхоз	Российска я Федерация	Собств енност ь	Аренда (в том числе, субаренд а)	Акционерн ое общество «СибурТю меньГаз»/ АКЦИОН ЕРНОЕ ОБЩЕСТ ВО	Земли лесного фонда	Земли промышленнос ти, энергетики, транспорта, связи, радиовещания, телевидения, информатики, земли для	Участок лесного фонда	Трубопр оводный транспор т	11 00 56 49	-	34	Образование лесного участка путем раздела (или иным установленны м в соответствии с законодательст	

								«ПРОИЗВОДСТВЕННО-ГЕОФИЗИЧЕСКОЕ ОБЪЕДИНЕНИЕ «ТЮМЕНЬПРОМГЕОФИЗИКА»/Общество с ограниченной ответственностью «Имущественный Комплекс»/Публичное акционерное общество «Нефтяная компания «Роснефть»/Общество с ограниченной ответственностью «Атайнефть»/Общество с ограниченной ответственностью «Газпром переработка»/Публичное акционерное общество «Сургутнефтегаз»	обеспечения космической деятельности, земли обороны, безопасности и земли иного специального назначения							вом Российской Федерации (способом)
250	272	86:08:00	-	Ханты-	Российская	Собств	Аренда	Акционерн	Земли	Земли	Участок	Трубопр	11	-	379	Образованис

	00000:46 7:ЗУ151	Мансийский автономный округ – Югра, Нефтеюганский район Нефтеюганский лесхоз	я Федерация	енност ь	(в том числе, субаренда)	ое общество «СибурТюменьГаз»/ АКЦИОНЕРНОЕ ОБЩЕСТВО «ПРОИЗВОДИТЕЛЬНОЕ ГЕОФИЗИЧЕСКОЕ ОБЪЕДИНЕНИЕ «ТЮМЕНЬПРОМГЕОФИЗИКА»/Общество с ограниченной ответственностью «Имущественный Комплекс»/Публичное акционерное общество «Нефтяная компания «Роснефть»/Общество с ограниченной ответственностью «Атайнефть»/Общество с ограниченной ответственностью «Газпром переработк	лесного фонда	промышленности, энергетики, транспорта, связи, радиовещания, телевидения, информатики, земли для обеспечения космической деятельности, земли обороны, безопасности и земли иного специального назначения	лесного фонда	оводный транспорт	00 56 49	лесного участка путем раздела (или иным установленным в соответствии с законодательством Российской Федерации способом)
--	---------------------	--	----------------	-------------	--------------------------	---	---------------	--	---------------	-------------------	----------------	---

								ль)/Общество с ограниченной ответственностью «Газпром переработка»/Публичное акционерное общество «Сургутнефтегаз»										
252	274	86:08:00 00000:46 7:3У153	Ханты-Мансийский автономный округ – Югра, Нефтеюганский район Нефтеюганский лесхоз	Российская Федерация	Собственность	Аренда (в том числе, субаренда)	Акционерное общество «СибурТюменьГаз»/ АКЦИОНЕРНОЕ ОБЩЕСТВО «ПРОИЗВОДСТВЕННОЕ ГЕОФИЗИЧЕСКОЕ ОБЪЕДИНЕНИЕ «ТЮМЕНЬПРОМГЕОФИЗИКА»/Общество с ограниченной ответственностью «Имущественный Комплекс» /Публичное акционерное общество «Нефтяная компания	Земли лесного фонда	Земли лесного фонда	Участок лесного фонда	Автомобильный транспорт	11 00 56 49	1979	Образование лесного участка путем раздела (или иным установленным в соответствии с законодательством Российской Федерации способом)				

								«Роснефть»/Общество с ограниченной ответственностью «Атайнефть»/Общество с ограниченной ответственностью «Газпром переработка»/Публичное акционерное общество «Сургутнефтегаз»							
253	275	86:08:00 00000:46 7:3У154	Ханты-Мансийский автономный округ – Югра, Нефтеюганский район Нефтеюганский лесхоз	Российская Федерация	Собственность	Аренда (в том числе, субаренда)	Акционерное общество «СибурТюменьГаз»/ АКЦИОНЕРНОЕ ОБЩЕСТВО «ПРОИЗВОДСТВЕННОЕ ГЕОФИЗИЧЕСКОЕ ОБЪЕДИНЕНИЕ «ТЮМЕНЬПРОМГЕОФИЗИКА»/Общество с ограниченной ответственностью «Имущественный	Земли лесного фонда	Земли лесного фонда	Участок лесного фонда	Автомобильный транспорт	11 00 56 49	20	Образование лесного участка путем раздела (или иным установленным в соответствии с законодательством Российской Федерации способом)	

							Комплекс» /Публично е акционерн ое общество «Нефтяная компания «Роснефть »/Обществ о с ограничен ной ответствен ностью «Атайнефт ь»/Общест во с ограничен ной ответствен ностью «Газпром переработк а»/Публич ное акционерн ое общество «Сургутне фтегаз»								
254	276	86:08:00 00000:46 7:3У155		Ханты- Мансийский автономный округ – Югра, Нефтеюгански й район Нефтеюгански й лесхоз	Российска я Федерация	Собств енност ь	Аренда (в том числе, субаренд а)	Акционерн ое общество «СибурТю меньГаз»/ АКЦИОН ЕРНОЕ ОБЩЕСТ ВО «ПРОИЗВ ОДСТВЕН НОЕ ГЕОФИЗИ ЧЕСКОЕ ОБЪЕДИН ЕНИЕ «ТЮМЕН БПРОМГЕ ОФИЗИК	Земли лесного фонда	Земли промышленнос ти, энергетики, транспорта, связи, радиовещания, телевидения, информатики, земли для обеспечения космической деятельности, земли обороны, безопасности и земли иного специального назначения	Участок лесного фонда	Трубопр оводный транспор т	11 00 56 49	3325	Образование лесного участка путем раздела (или иным установленны м в соответствии с законодательст вом Российской Федерации способом)

							А)/Общество с ограниченной ответственностью «Имущественный Комплекс»/Публичное акционерное общество «Нефтяная компания «Роснефть»/Общество с ограниченной ответственностью «Атайнефть»/Общество с ограниченной ответственностью «Газпром переработка»/Публичное акционерное общество «Сургутнефтегаз»								
255	277	86:08:00 00000:46 7:3У156	Ханты-Мансийский автономный округ – Югра, Нефтеюганский район Нефтеюганский лесхоз	Российская Федерация	Собственность	Аренда (в том числе, субаренда)	Акционерное общество «СибурТюменьГаз»/ АКЦИОНЕРНОЕ ОБЩЕСТВО «ПРОИЗВОДСТВЕН	Земли лесного фонда	Земли промышленности, энергетики, транспорта, связи, радиовещания, телевидения, информатики, земли для обеспечения космической	Участок лесного фонда	Трубопроводный транспорт	11 00 56 49	3441	Образование лесного участка путем раздела (или иным установленным в соответствии с законодательством Российской	

								НОЕ ГЕОФИЗИ ЧЕСКОЕ ОБЪЕДИН ЕНИЕ «ТЮМЕН ЫПРОМГЕ ОФИЗИК А»/Общест во с ограничен ной ответствен ностью «Имуще ственный Комплекс» /Публично е акционерн ое общество «Нефтяная компания «Роснефть »/Обществ о с ограничен ной ответствен ностью «Атайнефт ь»/Общест во с ограничен ной ответствен ностью «Газпром переработк а»/Публич ное акционерн ое общество «Сургутне фтегаз»		деятельности, земли обороны, безопасности и земли иного специального назначения							Федерации способом)
256	278	86:08:00 00000:46 7:3У157	-	Ханты- Мансийский автономный	Российска я Федерация	Собств енност ь	Аренда (в том числе,	Акционерн ое общество	Земли лесного фонда	Земли лесного фонда	Участок лесного фонда	Автомоб ильный транспор	11 00 56	-	2748 5	Образование лесного участка путем	

			округ – Югра, Нефтеюгански й район Нефтеюгански й лесхоз			субаренд а)	«СибурТю меньГаз»/ АКЦИОН ЕРНОЕ ОБЩЕСТ ВО «ПРОИЗВ ОДСТВЕН НОЕ ГЕОФИЗИ ЧЕСКОЕ ОБЪЕДИН ЕНИЕ «ТЮМЕН ЬПРОМГЕ ОФИЗИК А»/Общест во с ограничен ной ответствен ностью «Имуще ственный Комплекс» Публично е акционерн ое общество «Нефтяная компания «Роснефть »/Обществ о с ограничен ной ответствен ностью «Атайнефт ь»/Общест во с ограничен ной ответствен ностью «Газпром переработк а»/Публич нос			т	49		раздела (или ным установленны м в соответствии с законодательст вом Российской Федерации способом)
--	--	--	--	--	--	----------------	--	--	--	---	----	--	---

							акционерн ое общество «Сургутне фтегаз»								
257	279	86:08:00 00000:46 7:3У158	Ханты- Мансийский автономный округ – Югра, Нефтеюгански й район Нефтеюгански й лесхоз	Российска я Федерация	Собств енност ь	Аренда (в том числе, субаренд а)	Акционерн ое общество «СибурТю меньГаз»/ АКЦИОН ЕРНОЕ ОБЩЕСТ ВО «ПРОИЗВ ОДСТВЕН НОЕ ГЕОФИЗИ ЧЕСКОЕ ОБЪЕДИН ЕНИЕ «ТЮМЕН БПРОМГЕ ОФИЗИК А»/Общест во с ограничен ной ответствен ностью «Имушест венный Комплекс» /Публично е акционерн ое общество «Нефтяная компания «Роснефть »/Обществ о с ограничен ной ответствен ностью «Атайнефт ь»/Общест во с	Земли лесного фонда	Земли лесного фонда	Участок лесного фонда	Автомоб ильный транспор т	11 00 56 49	1072	Образование лесного участка путем раздела (или иным установленны м в соответствии с законодательст вом Российской Федерации способом)	

							ограниченной ответственностью «Газпром переработка»/Публичное акционерное общество «Сургутнефтегаз»								
258	280	86:08:00 00000:46 7:3У159	Ханты-Мансийский автономный округ – Югра, Нефтеюганский район Нефтеюганский лесхоз	Российская Федерация	Собственность	Аренда (в том числе, субаренда)	Акционерное общество «СибурТюменьГаз»/ АКЦИОНЕРНОЕ ОБЩЕСТВО «ПРОИЗВОДСТВЕННО-ГЕОФИЗИЧЕСКОЕ ОБЪЕДИНЕНИЕ «ТЮМЕНЬПРОМГЕОФИЗИКА»/Общество с ограниченной ответственностью «Имущественный Комплекс»/Публичное акционерное общество «Нефтяная компания «Роснефть»/Обществ	Земли лесного фонда	Земли лесного фонда	Участок лесного фонда	Автомобильный транспорт	11 00 56 49	933	Образование лесного участка путем раздела (или иным установленным в соответствии с законодательством Российской Федерации способом)	

							о с ограничен ной ответствен ностью «Атайнефт ь»/Общест во с ограничен ной ответствен ностью «Газпром переработк а»/Публич ное акционерн ое общество «Сургутне фтегаз»								
259	281	86:08:00 00000:46 7:3У160	Ханты- Мансийский автономный округ – Югра, Нефтеюгански й район Нефтеюгански й лесхоз	Российска я Федерация	Собств енност ь	Аренда (в том числе, субаренд а)	Акционерн ое общество «СибурТю меньГаз»/ АКЦИОН ЕРНОЕ ОБЩЕСТ ВО «ПРОИЗВ ОДСТВЕН НОЕ ГЕОФИЗИ ЧЕСКОЕ ОБЪЕДИН ЕНИЕ «ТЮМЕН ЬПРОМГЕ ОФИЗИК А»/Общест во с ограничен ной ответствен ностью «Имуще ственный Комплекс» /Публично	Земли лесного фонда	Земли лесного фонда	Участок лесного фонда	Автомоб ильный транспор т	11 00 56 49	20	Образование лесного участка путем раздела (или иным установленны м в соответствии с законодательст вом Российской Федерации способом)	

							е акционерн ое общество «Нефтяная компания «Роснефть »/Обществ о с ограничен ной ответствен ностью «Атайнефт ь»/Общест во с ограничен ной ответствен ностью «Газпром переработк а»/Публич ное акционерн ое общество «Сургутне фтегаз»								
260	282	86:08:00 00000:46 7:3У161		Ханты- Мансийский автономный округ – Югра, Нефтеюгански й район Нефтеюгански й лесхоз	Российска я Федерация	Собств енност ь	Аренда (в том числе, субаренд а)	Акционерн ое общество «СибурТю меньГаз»/ АКЦИОН ЕРНОЕ ОБЩЕСТ ВО «ПРОИЗВ ОДСТВЕН НОЕ ГЕОФИЗИ ЧЕСКОЕ ОБЪЕДИН ЕНИЕ «ТЮМЕН ЬПРОМГЕ ОФИЗИК А»/Общест во с	Земли лесного фонда	Земли промышленнос ти, энергетики, транспорта, связи, радиовещания, телевидения, информатики, земли для обеспечения космической деятельности, земли обороны, безопасности и земли иного специального назначения	Участок лесного фонда	Трубопр оводный транспор т	11 00 56 49	300	Образование лесного участка путем раздела (или иным установленны м в соответствии с законодательст вом Российской Федерации способом)

							ограниченной ответственностью «Имущественный Комплекс»/Публичное акционерное общество «Нефтяная компания «Роснефть»/Общество с ограниченной ответственностью «Атайнефть»/Общество с ограниченной ответственностью «Газпром переработка»/Публичное акционерное общество «Сургутнефтегаз»								
261	283	86:08:00 00000:46 7:3У162	Ханты-Мансийский автономный округ – Югра, Нефтеюганский район Нефтеюганский лесхоз	Российская Федерация	Собственность	Аренда (в том числе, субаренда)	Акционерное общество «СибурТюменьГаз»/ АКЦИОНЕРНОЕ ОБЩЕСТВО «ПРОИЗВОДСТВЕННОЕ ГЕОФИЗИ	Земли лесного фонда	Земли промышленности, энергетики, транспорта, связи, радиовещания, телевидения, информатики, земли для обеспечения космической деятельности, земли	Участок лесного фонда	Трубопроводный транспорт	11 00 56 49	1024	Образование лесного участка путем раздела (или иным установленным в соответствии с законодательством Российской Федерации способом)	

							ЧЕСКОЕ ОБЪЕДИН ЕНИЕ «ТЮМЕН БПРОМГЕ ОФИЗИК А»/Общест во с ограничен ной ответствен ностью «Имуще ственный Комплек с»/Публично е акционерн ое общество «Нефтяная компания «Роснефть »/Обществ о с ограничен ной ответствен ностью «Атайнефт ь»/Общест во с ограничен ной ответствен ностью «Газпром переработк а»/Публич ное акционерн ое общество «Сургутне фтегаз»		обороны, безопасности и земли иного специального назначения							
262	284	86:08:00 00000:46 7:3У163		Ханты- Мансийский автономный округ – Югра, Нефтеюгански	Российска я Федерация	Собств енност ь	Аренда (в том числе, субаренд а)	Акционерн ое общество «СибурТю меньГаз»/	Земли лесного фонда	Земли промышленнос ти, энергетики, транспорта, связи,	Участок лесного фонда	Трубопр оводный транспор т	11 00 56 49	1002 5	Образование лесного участка путем раздела (или ным	

			й район Нефтеюганский и лесхоз				АКЦИОНЕРНОЕ ОБЩЕСТВО «ПРОИЗВОДИТЕЛЬНОЕ ГЕОФИЗИЧЕСКОЕ ОБЪЕДИНЕНИЕ «ТЮМЕНЬПРОМГЕОФИЗИКА»/Общество с ограниченной ответственностью «Имущественный Комплекс»/Публичное акционерное общество «Нефтяная компания «Роснефть»/Общество с ограниченной ответственностью «Атайнефть»/Общество с ограниченной ответственностью «Газпром переработка»/Публичное акционерное	радиовещания, телевидения, информатики, земли для обеспечения космической деятельности, земли обороны, безопасности и земли иного специального назначения					установленным в соответствии с законодательством Российской Федерации (способом)
--	--	--	--------------------------------------	--	--	--	--	---	--	--	--	--	--

263	285	86:08:00 00000:46 7:3У164	Ханты-Мансийский автономный округ – Югра, Нефтеюганский район Нефтеюганский лесхоз	Российская Федерация	Собственность	Аренда (в том числе, субаренда)	общество «Сургутнефтегаз» Акционерное общество «СибурТюменьГаз»/ АКЦИОНЕРНОЕ ОБЩЕСТВО «ПРОИЗВОДСТВЕННОЕ ГЕОФИЗИЧЕСКОЕ ОБЪЕДИНЕНИЕ «ТЮМЕНЬПРОМГЕОФИЗИКА»/Общество с ограниченной ответственностью «Имущественный Комплекс»/Публичное акционерное общество «Нефтяная компания «Роснефть»/Общество с ограниченной ответственностью «Атайнефть»/Общество с ограниченной	Земли лесного фонда	Земли лесного фонда	Участок лесного фонда	Автомобильный транспорт	11 00 56 49	9090 1	Образование лесного участка путем раздела (или иным установленным в соответствии с законодательством Российской Федерации способом)
-----	-----	---------------------------------	--	----------------------	---------------	---------------------------------	--	---------------------	----------------------------	-----------------------	-------------------------	----------------------	-----------	---

								ответствен ностью «Газпром переработк а»/Публич ное акционерн ое общество «Сургутне фтегаз»										
264	286	86:08:00 00000:46 7:3У165	Ханты- Мансийский автономный округ – Югра, Нефтеюгански й район Нефтеюгански й лесхоз	Российска я Федерация	Собств енност ь	Аренда (в том числе, субаренд а)	Акционерн ое общество «Сибур Тю меньГаз»/ АКЦИОН ЕРНОЕ ОБЩЕСТ ВО «ПРОИЗВ ОДСТВЕН НОЕ ГЕОФИЗИ ЧЕСКОЕ ОБЪЕДИН ЕНИЕ «ТОМЕН БПРОМГЕ А»/Общест во с ограничен ной ответствен ностью «Имуще ственный Комплек» /Публично е акционерн ое общество «Нефтяная компания «Роснефть »/Обществ о с ограничен	Земли лесного фонда	Земли лесного фонда	Участок лесного фонда	Автомоб ильный транспор т	11 00 56 49	1417	Образовани лесного участка путем раздела (или иным установленны м в соответствии с законодательст вом Российской Федерации способом)				

										ной ответственностью «Атайнефт»/Общество с ограниченной ответственностью «Газпром переработка»/Публичное акционерное общество «Сургутнефтегаз»							
265	288	86:08:00 00000:46 7:3У166	Ханты-Мансийский автономный округ – Югра, Нефтеюганский район Нефтеюганский лесхоз	Российская Федерация	Собственность	Аренда (в том числе, субаренда)	Акционерное общество «СибурТюменьГаз»/ АКЦИОНЕРНОЕ ОБЩЕСТВО «ПРОИЗВОДСТВЕННОЕ ГЕОФИЗИЧЕСКОЕ ОБЪЕДИНЕНИЕ «ТЮМЕНЬПРОМГЕОФИЗИКА»/Общество с ограниченной ответственностью «Имущественный Комплекс»/Публичное акционерн	Земли лесного фонда	Земли промышленности, энергетики, транспорта, связи, радиовещания, телевидения, информатики, земли для обеспечения космической деятельности, земли обороны, безопасности и земли иного специального назначения	Участок лесного фонда	Трубопроводный транспорт	11005649		1137			Образование лесного участка путем раздела (или иным установленным в соответствии с законодательством Российской Федерации способом)

								ое общество «Нефтяная компания «Роснефть»/Общество с ограниченной ответственностью «Атайнефт»/Общество с ограниченной ответственностью «Газпром переработка»/Публичное акционерное общество «Сургутнефтегаз»								
266	289	86:03:00 53501:3 У68		Ханты-Мансийский автономный округ – Югра, Сургутский район						Земли промышленности, энергетики, транспорта, связи, радиовещания, телевидения, информатики, земли для обеспечения космической деятельности, земли обороны, безопасности и земли иного специального назначения		Трубопроводный транспорт			40	Образование земельного участка из земель, находящихся в государственной или муниципальной собственности
267	290	86:03:00 00000:78 47:3У63		Ханты-Мансийский автономный округ – Югра, Сургутский	Российская Федерация	Собственность	Аренда (в том числе, субаренда)	Общество с ограниченной ответственностью	Земли лесного фонда	Земли промышленности, энергетики, транспорта, связи,	Лесной участок	Трубопроводный транспорт	47 39 64 24 4		116	Образование лесного участка путем раздела (или иным

				район, Сургутское лесничество, кв.1, выд.1-108, кв.2, выд.1-147, кв.3 выд.1-105, кв.4 выд.1-81, кв.5 выд.1-126, кв.6 выд.1-110, кв.7 выд.1-138, кв.8 выд.1-95, кв.9 выд.1-61, кв.10 выд.1-78, кв.11 выд.1- 108, кв.12 выд.1-123, кв.13 выд.1-46, кв.14 выд.1-67, кв.15				ностью «ЛУКОЙЛ - Западная Сибирь»/П убличное акционерн ое общество «Нефтяная компания «Роснефть »/Открыто е акционерн ое общество «Сургутне фтегаз»		радиовещания, телевидения, информатики, земли для обеспечения космической деятельности, земли обороны, безопасности и земли иного специального назначения					установлены м в соответствии с законодательст вом Российской Федерации способом)
268	291	86:03:00 00000:78 47:3У64	-	Ханты- Мансийский автономный округ – Югра, Сургутский район, Сургутское лесничество, кв.1, выд.1-108, кв.2, выд.1-147, кв.3 выд.1-105, кв.4 выд.1-81, кв.5 выд.1-126, кв.6 выд.1-110, кв.7 выд.1-138, кв.8 выд.1-95, кв.9 выд.1-61, кв.10 выд.1-78, кв.11 выд.1- 108, кв.12 выд.1-123, кв.13 выд.1-46, кв.14 выд.1-67, кв.15	Российска я Федерация	Собств енност ь	Аренда (в том числе, субаренд а)	Общество с ограничен ной ответствен ностью «ЛУКОЙЛ - Западная Сибирь»/П убличное акционерн ое общество «Нефтяная компания «Роснефть »/Открыто е акционерн ое общество «Сургутне фтегаз»	Земли лесного фонда	Земли лесного фонда	Лесной участок	Автомоб ильный транспор т	47 39 64 24 4	80	Образование лесного участка путем раздела (или иным установленны м в соответствии с законодательст вом Российской Федерации способом)
269	292	86:03:00 00000:78 47:3У65	-	Ханты- Мансийский автономный округ – Югра, Сургутский район, Сургутское	Российска я Федерация	Собств енност ь	Аренда (в том числе, субаренд а)	Общество с ограничен ной ответствен ностью «ЛУКОЙЛ	Земли лесного фонда	Земли промышленнос ти, энергетики, транспорта, связи, радиовещания, телевидения,	Лесной участок	Трубопр оводный транспор т	47 39 64 24 4	602	Образование лесного участка путем раздела (или иным установленны м в

			лесничество, кв.1, выд.1-108, кв.2, выд.1-147, кв.3 выд.1-105, кв.4 выд.1-81, кв.5 выд.1-126, кв.6 выд.1-110, кв.7 выд.1-138, кв.8 выд.1-95, кв.9 выд.1-61, кв.10 выд.1-78, кв.11 выд.1-108, кв.12 выд.1-123, кв.13 выд.1-46, кв.14 выд.1-67, кв.15				- Западная Сибирь»/Публичное акционерное общество «Нефтяная компания «Роснефть»/Открытое акционерное общество «Сургутнефтегаз»		информатики, земли для обеспечения космической деятельности, земли обороны, безопасности и земли иного специального назначения						соответствии с законодательством Российской Федерации способом)
270	293	86:03:00 00000:78 47:3У66	Ханты-Мансийский автономный округ – Югра, Сургутский район, Сургутское лесничество, кв.1, выд.1-108, кв.2, выд.1-147, кв.3 выд.1-105, кв.4 выд.1-81, кв.5 выд.1-126, кв.6 выд.1-110, кв.7 выд.1-138, кв.8 выд.1-95, кв.9 выд.1-61, кв.10 выд.1-78, кв.11 выд.1-108, кв.12 выд.1-123, кв.13 выд.1-46, кв.14 выд.1-67, кв.15	Российская Федерация	Собственность	Аренда (в том числе, субаренда)	Общество с ограниченной ответственностью «ЛУКОЙЛ - Западная Сибирь»/Публичное акционерное общество «Нефтяная компания «Роснефть»/Открытое акционерное общество «Сургутнефтегаз»	Земли лесного фонда	Земли лесного фонда	Лесной участок	Автомобильный транспорт	47 39 64 24 4	24	Образование лесного участка путем раздела (или иным установленным в соответствии с законодательством Российской Федерации способом)	
271	295	86:03:00 00000:78 47:3У67	Ханты-Мансийский автономный округ – Югра, Сургутский район, Сургутское лесничество, кв.1, выд.1-108,	Российская Федерация	Собственность	Аренда (в том числе, субаренда)	Общество с ограниченной ответственностью «ЛУКОЙЛ - Западная Сибирь»/П	Земли лесного фонда	Земли промышленности, энергетики, транспорта, связи, радиовещания, телевидения, информатики, земли для	Лесной участок	Трубопроводный транспорт	47 39 64 24 4	60	Образование лесного участка путем раздела (или иным установленным в соответствии с законодательством	

				кв.2, выд.1-147, кв.3 выд.1-105, кв.4 выд.1-81, кв.5 выд.1-126, кв.6 выд.1-110, кв.7 выд.1-138, кв.8 выд.1-95, кв.9 выд.1-61, кв.10 выд.1-78, кв.11 выд.1-108, кв.12 выд.1-123, кв.13 выд.1-46, кв.14 выд.1-67, кв.15				убличное акционерн ое общество «Нефтяная компания «Роснефть »/Открыто е акционерн ое общество «Сургутне фтегаз»		обеспечения космической деятельности, земли обороны, безопасности и земли иного специального назначения						вом Российской Федерации способом)
272	296	86:08:00 00000:46 7:3У167	Ханты- Мансийский автономный округ – Югра, Нефтеюгански й район Нефтеюгански й лесхоз	Российска я Федерация	Собств енност ь	Аренда (в том числе, субаренд а)	Акционерн ое общество «СибурТю меньГаз»/ АКЦИОН ЕРНОЕ ОБЩЕСТ ВО «ПРОИЗВ ОДСТВЕН НОЕ ГЕОФИЗИ ЧЕСКОЕ ОБЪЕДИН ЕНИЕ «ТЮМЕН ЬПРОМГЕ ОФИЗИК А»/Общест во с ограничен ной ответствен ностью «Имуще ственный Комплекс» /Публично е акционерн ое общество «Нефтяная компания	Земли лесного фонда	Земли лесного фонда	Участок лесного фонда	Автомоб ильный транспор т	11 00 56 49	2001 1	Образование лесного участка путем раздела (или иным установленны м в соответствии с законодательст вом Российской Федерации способом)		

								«Роснефть»/Общество с ограниченной ответственностью «Атайнефть»/Общество с ограниченной ответственностью «Газпром переработка»/Публичное акционерное общество «Сургутнефтегаз»								
273	298	86:08:00 20801:52 /чзу2	86:08: 00000 00:73/ чзу3	Ханты-Мансийский автономный округ – Югра, Нефтеюганский район	Российская Федерация	Собственность	Аренда (в том числе, субаренда)	Открытое акционерное общество «Российские железные дороги»/ Акционерное общество «Транснефть - Сибирь»	Земли промышленности, энергетики, транспорта, связи, радиовещания, телевидения, информатики и, земли для обеспечения космической деятельности, земли обороны, безопасности и земли иного специального назначения	Земли промышленности, энергетики, транспорта, связи, радиовещания, информатики, земли для обеспечения космической деятельности, земли обороны, безопасности и земли иного специального назначения	Под полосой отвода ФГУП Свердловская железная дорога МПС России. Для эксплуатации железных путей и железнодорожных станций (вокзалов)	Под полосой отвода ФГУП Свердловская железная дорога МПС России. Для эксплуатации железных путей и железнодорожных станций (вокзалов)	56 03 76	-	514	Образование части земельного участка под сервитут (в том числе, публичный сервитут)
274	300	86:08:00 20801:52 /чзу3	86:08: 00000 00:73/ чзу4	Ханты-Мансийский автономный округ – Югра,	Российская Федерация	Собственность	Аренда (в том числе, субаренда)	Открытое акционерное общество	Земли промышленности, энергетики,	Земли промышленности, энергетики, транспорта,	Под полосой отвода ФГУП	Под полосой отвода ФГУП	56 03 76	-	512	Образование части земельного участка под

				Нефтеюганский район			а)	«Российские железные дороги»/Акционерное общество «Транснефть - Сибирь»	транспорта, связи, радиовещания, телевидения, информатики, земли для обеспечения космической деятельности, земли обороны, безопасности и земли иного специального назначения	связи, радиовещания, телевидения, информатики, земли для обеспечения космической деятельности, земли обороны, безопасности и земли иного специального назначения	Свердловская железная дорога МПС России. Для эксплуатации железных дорог и железнодорожных станций (вокзалов)	Свердловская железная дорога МПС России. Для эксплуатации железных дорог и железнодорожных станций (вокзалов)			сервитут (в том числе, публичный сервитут)
275	301	86:08:0020801:9203/чзУ1	-	Ханты-Мансийский автономный округ – Югра, Нефтеюганский район	-	-	Аренда (в том числе, субаренда)	Публичное акционерное общество «Нефтяная компания «Роснефть»	Земли промышленности, энергетики, транспорта, связи, радиовещания, телевидения, информатики, земли для обеспечения космической деятельности, земли обороны, безопасности и земли иного специального назначения	Земли промышленности, энергетики, транспорта, связи, радиовещания, телевидения, информатики, земли для обеспечения космической деятельности, земли обороны, безопасности и земли иного специального назначения	Недропользование	Поданными объектами специального назначения	1804	1434	Образование части земельного участка под сервитут (в том числе, публичный сервитут)
276	302	86:10:000000:20059/чзУ1	-	Ханты-Мансийский автономный округ-Югра, г. Сургут, зона ГРЭС южнее водохранилища ГРЭС-2	Субъект Российской Федерации Ханты-Мансийский автономный округ – Югра/	Собственность/ Постоянное (бессрочное) пользование	-	-	Земли населенных пунктов	Земли населенных пунктов	Для строительства третьей очереди Восточной объездной дороги	Для строительства третьей очереди Восточной объездной дороги	159041	4639	Образование части земельного участка под сервитут (в том числе, публичный сервитут)

					казенное учреждение Ханты-Мансийского автономного округа - Югры «Управление автомобильных дорог»										
277	304	86:10:01 01178:18 /чзy1	-	Ханты - Мансийский автономный округ – Югра, город Сургут, восточная обьездная автодорога в районе дамбы ГРЭС	-	-	-	Земли населенных пунктов	Земли населенных пунктов	Под сенокос и площадку для складирования сена	Под сенокос и площадку для складирования сена	31 90 0	-	1647	Образование части земельного участка под сервитут (в том числе, публичный сервитут)
278	305	86:03:00 53502:77 6/чзy1	-	Ханты-Мансийский автономный округ – Югра, Сургутский район, Восточно-Сургутское месторождение нефти	-	-	Аренда	Агакишиев Элнур Мирзоевич	Земли сельскохозяйственного назначения	Земли сельскохозяйственного назначения	Сельскохозяйственное использование код (1.0) для осуществления крестьянской (фермерской) деятельности	Сельскохозяйственное использование код (1.0) для осуществления крестьянской (фермерской) деятельности	70 12 59	2065 8	Образование части земельного участка под сервитут (в том числе, публичный сервитут)
279	306	86:03:00 53502:77 6/чзy2	-	Ханты-Мансийский автономный округ – Югра, Сургутский район, Восточно-Сургутское месторождение нефти	-	-	Аренда	Агакишиев Элнур Мирзоевич	Земли сельскохозяйственного назначения	Земли сельскохозяйственного назначения	Сельскохозяйственное использование код (1.0) для осуществления крестьянской (фермерской)	Сельскохозяйственное использование код (1.0) для осуществления крестьянской (фермерской)	70 12 59	2327	Образование части земельного участка под сервитут (в том числе, публичный сервитут)

280	307	86:03:00 53502:95 9/чзу1	-	Ханты-Мансийский автономный округ – Югра, Сургутский район, Юганское лесничество, Локосовское участковое лесничество, Пойменное урочище, квартал № 26	Российская Федерация	Собственность	Аренда (в том числе, субаренда)	Публичное акционерное общество «Нефтяная компания «Роснефть»	Земли лесного фонда	Земли лесного фонда	Выполнение работ по геологическому изучению недр, разработка месторождений полезных ископаемых	Выполнение работ по геологическому изучению недр, разработка месторождений полезных ископаемых	67 19 0	-	112	Образование части лесного участка
281	308	86:03:00 53502:95 9/чзу2	-	Ханты-Мансийский автономный округ – Югра, Сургутский район, Юганское лесничество, Локосовское участковое лесничество, Пойменное урочище, квартал № 26	Российская Федерация	Собственность	Аренда (в том числе, субаренда)	Публичное акционерное общество «Нефтяная компания «Роснефть»	Земли лесного фонда	Земли лесного фонда	Выполнение работ по геологическому изучению недр, разработка месторождений полезных ископаемых	Выполнение работ по геологическому изучению недр, разработка месторождений полезных ископаемых	67 19 0	-	79	Образование части лесного участка
282	309	86:03:00 53502:95 9/чзу3	-	Ханты-Мансийский автономный округ – Югра, Сургутский район, Юганское лесничество, Локосовское участковое лесничество, Пойменное урочище, квартал № 26	Российская Федерация	Собственность	Аренда (в том числе, субаренда)	Публичное акционерное общество «Нефтяная компания «Роснефть»	Земли лесного фонда	Земли лесного фонда	Выполнение работ по геологическому изучению недр, разработка месторождений полезных ископаемых	Выполнение работ по геологическому изучению недр, разработка месторождений полезных ископаемых	67 19 0	-	66	Образование части лесного участка
283	310	86:03:00 53502:95	-	Ханты-Мансийский	Российская	Собственность	Аренда (в том	Публичное акционерн	Земли лесного	Земли лесного	Выполне	Выполне	67 19	-	444	Образование части лесного

		9/чзу4		автономный округ – Югра, Сургутский район, Юганское лесничество, Локосовское участковое лесничество, Пойменное урочище, квартал № 26	Федерация		числе, субаренда)	общество «Нефтяная компания «Роснефть»	фонда		работ по геологическому изучению недр, разработка месторождений полезных ископаемых	работ по геологическому изучению недр, разработка месторождений полезных ископаемых	0			участка
284	311	86:03:00 53502:95 9/чзу5		Ханты-Мансийский автономный округ – Югра, Сургутский район, Юганское лесничество, Локосовское участковое лесничество, Пойменное урочище, квартал № 26	Российская Федерация	Собственность	Аренда (в том числе, субаренда)	Публичное акционерное общество «Нефтяная компания «Роснефть»	Земли лесного фонда	Земли лесного фонда	Выполнение работ по геологическому изучению недр, разработка месторождений полезных ископаемых	Выполнение работ по геологическому изучению недр, разработка месторождений полезных ископаемых	67 19 0		111	Образование части лесного участка
285	312	86:03:00 53502:72 9/чзу1 (86:03:00 53502:3 У16/чзу1)		Тюменская область, Ханты-Мансийский автономный округ – Югра, Сургутский район					Земли сельскохозяйственного назначения	Земли сельскохозяйственного назначения	Под объект: "Карьер песка юго-восточнее г. Сургут на левом берегу р. Обь в районе старого геологического зимника"	под объект: "Карьер песка юго-восточнее г. Сургут на левом берегу р. Обь в районе старого геологического зимника"	88 84		143	Образование части земельного участка под сервитут (в том числе, публичный сервитут)
286	313	86:03:00 53502:72 9/чзу2 (86:03:00 53502:3		Тюменская область, Ханты-Мансийский автономный					Земли сельскохозяйственного назначения	Земли сельскохозяйственного назначения	Под объект: "Карьер песка юго-	под объект: "Карьер песка юго-	88 84		125	Образование части земельного участка под сервитут (в

		У16/чзу2)	округ – Югра, Сургутский район							восточные г. Сургут на левом берегу р. Обь в районе старого геологического зимника "	восточные г. Сургут на левом берегу р. Обь в районе старого геологического зимника "				том числе, публичный сервитут)
287	314	86:08:00 20801:17 17/чзу1	Ханты-Мансийский автономный округ – Югра, Нефтеюганский район, Автомобильная дорога г. Нефтеюганск-г. Сургут участок км 39 - км 50	Субъект Российской Федерации Ханты-Мансийский автономный округ – Югра/ казенное учреждение Ханты-Мансийского автономного округа - Югры «Управление автомобильных дорог»	Собственность/ Постоянное (бессрочное) пользование				Земли промышленности, энергетики, транспорта, связи, радиовещания, телевидения, информатики, земли для обеспечения космической деятельности, земли обороны, безопасности и земли иного специального назначения	Земли промышленности, энергетики, транспорта, связи, радиовещания, телевидения, информатики, земли для обеспечения космической деятельности, земли обороны, безопасности и земли иного специального назначения	Под автомобильную дорогу г. Нефтеюганск-г. Сургут, участок км 39-км 50	Под автомобильную дорогу г. Нефтеюганск-г. Сургут, участок км 39-км 50	24 99 00	1861 I	Работы по межеванию не предусмотрены / Образование части земельного участка
288	315	86:08:00 20801:17 17/чзу2	Ханты-Мансийский автономный округ – Югра, Нефтеюганский район, Автомобильная дорога г. Нефтеюганск-г. Сургут участок км 39 - км 50	Субъект Российской Федерации Ханты-Мансийский автономный округ – Югра/ казенное учреждение Ханты-Мансийского автономного округа - Югры «Управление автомобильных дорог»	Собственность/ Постоянное (бессрочное) пользование				Земли промышленности, энергетики, транспорта, связи, радиовещания, телевидения, информатики, земли для обеспечения космической деятельности, земли обороны, безопасности и земли иного специального назначения	Земли промышленности, энергетики, транспорта, связи, радиовещания, телевидения, информатики, земли для обеспечения космической деятельности, земли обороны, безопасности и земли иного специального назначения	Под автомобильную дорогу г. Нефтеюганск-г. Сургут, участок км 39-км 50	Под автомобильную дорогу г. Нефтеюганск-г. Сургут, участок км 39-км 50	24 99 00	698	Образование части земельного участка под сервитут (в том числе, публичный сервитут)

				автономно го округа - Югры «Управлен ие автомобил ьных дорог»				обороны, безопасности и земли иног о назначения	земли иного специального назначения						
289	316	86:08:00 20801:17 17/чзу3		Ханты- Мансийский автономный округ – Югра, Нефтеюгански й район, Автомобильная дорога г.Нефтеюганск- г.Сургут участок км 39 - км 50	Субъект Российско й Федерации Ханты- Мансийск ий автономны й округ – Югра/ казенное учреждени е Ханты- Мансийско го автономно го округа - Югры «Управлен ие автомобил ьных дорог»	Собств енност ь/ Постоя нное (бесср очное) пользо вание		Земли промышленн ости, энергетики, транспорта, связи, радиовещани я, телевидения, информатик и, земли для обеспечения космической деятельности , земли обороны, безопасности и земли иног о назначения	Земли промышленнос ти, энергетики, транспорта, связи, радиовещания, телевидения, информатики, земли для обеспечения космической деятельности, земли обороны, безопасности и земли иного специального назначения	Под автомоб ильную дорогу г.Нефте юганск- г.Сургут, участок км 39-км 50	Под автомоб ильную дорогу г.Нефте юганск- г.Сургут, участок км 39-км 50	24 99 00	322	Работы по межеванию не предусмотрен ы / Образование части земельного участка	
290	317	86:08:00 20801:17 17/чзу4		Ханты- Мансийский автономный округ – Югра, Нефтеюгански й район, Автомобильная дорога г.Нефтеюганск- г.Сургут участок км 39 - км 50	Субъект Российско й Федерации Ханты- Мансийск ий автономны й округ – Югра/ казенное учреждени е Ханты- Мансийско го автономно го округа - Югры «Управлен	Собств енност ь/ Постоя нное (бесср очное) пользо вание		Земли промышленн ости, энергетики, транспорта, связи, радиовещани я, телевидения, информатик и, земли для обеспечения космической деятельности , земли обороны, безопасности и земли иног	Земли промышленнос ти, энергетики, транспорта, связи, радиовещания, телевидения, информатики, земли для обеспечения космической деятельности, земли обороны, безопасности и земли иного специального назначения	Под автомоб ильную дорогу г.Нефте юганск- г.Сургут, участок км 39-км 50	Под автомоб ильную дорогу г.Нефте юганск- г.Сургут, участок км 39-км 50	24 99 00	4886	Работы по межеванию не предусмотрен ы / Образование части земельного участка	

291	318	86:08:00 20801:17 17/чзУ5	Ханты-Мансийский автономный округ – Югра, Нефтеюганский район, Автомобильная дорога г. Нефтеюганск-г. Сургут участок км 39 - км 50	не автомобильных дорог» Субъект Российской Федерации Ханты-Мансийский автономный округ – Югра/казенное учреждение Ханты-Мансийского автономного округа - Югры «Управление автомобильных дорог»	Собственность/ Постоянное (бессрочное) пользование			Земли промышленности, энергетики, транспорта, связи, радиовещания, телевидения, информатики, земли для обеспечения космической деятельности, земли обороны, безопасности и земли иного специального назначения	Земли промышленности, энергетики, транспорта, связи, радиовещания, телевидения, информатики, земли для обеспечения космической деятельности, земли обороны, безопасности и земли иного специального назначения	Под автомобильную дорогу г. Нефтеюганск-г. Сургут, участок км 39-км 50	Под автомобильную дорогу г. Нефтеюганск-г. Сургут, участок км 39-км 50	24 99 00	1536	Работы по межеванию не предусмотрены / Образование части земельного участка
292	319	86:03:00 00000:15 0740/чзУ 1	Ханты-Мансийский Автономный округ – Югра, Сургутский район					Земли населенных пунктов	Земли населенных пунктов			76 57 00	1629	Образование части земельного участка под сервитут (в том числе, публичный сервитут)
293	320	86:03:00 00000:15 0740/чзУ 2	Ханты-Мансийский Автономный округ – Югра, Сургутский район					Земли населенных пунктов	Земли населенных пунктов			76 57 00	1525	Образование части земельного участка под сервитут (в том числе, публичный сервитут)
294	321	86:03:00 00000:12 2540/чзУ 1	Ханты-Мансийский автономный округ – Югра, Сургутский район, Восточно-			Аренда (в том числе, субаренда)	Публичное акционерное общество «Нефтяная компания «Роснефть»	Земли промышленности, энергетики, транспорта, связи, радиовещания	Земли промышленности, энергетики, транспорта, связи, радиовещания, телевидения,	Обустройство кустов 301, 302, 303, 304, 305, 306, 307	Обустройство кустов 301, 302, 303, 304, 305, 306, 307	72 47 78	2761	Образование части земельного участка под сервитут (в том числе, публичный

				Сургутское месторождение			»	я, телевидения, информатик и, земли для обеспечения космической деятельности, земли обороны, безопасности и земли иного специального назначения	информатики, земли для обеспечения космической деятельности, земли обороны, безопасности и земли иного специального назначения	Восточн о-Сургутск ого месторо ждения	Восточн о-Сургутск ого месторо ждения				сервитут)	
295	322	86:03:00 00000:12 3895/чзу 1	-	Хаиты-Мансийский автономный округ – Югра, город Сургут, Восточно-Сургутского месторождение нефти	-	-	Аренда (в том числе, субаренда)	Открытое акционерн ое общество «Сургутне фтегаз»	Земли промышленности, энергетики, транспорта, связи, радиовещани я, телевидения, информатик и, земли для обеспечения космической деятельности, земли обороны, безопасности и земли иного специального назначения	Земли промышленности, энергетики, транспорта, связи, радиовещания, телевидения, информатики, земли для обеспечения космической деятельности, земли обороны, безопасности и земли иного специального назначения	Газопров од УДС ФМР-ГРЭС-1,2	Газопров од УДС ФМР-ГРЭС-1,2	20 43 6	-	101	Образование части земельного участка под сервитут (в том числе, публичный сервитут)
296	323	86:03:00 00000:12 3895/чзу 2	-	Хаиты-Мансийский автономный округ – Югра, город Сургут, Восточно-Сургутского месторождение нефти	-	-	Аренда (в том числе, субаренда)	Открытое акционерн ое общество «Сургутне фтегаз»	Земли промышленности, энергетики, транспорта, связи, радиовещани я, телевидения, информатик и, земли для обеспечения космической деятельности, земли	Земли промышленности, энергетики, транспорта, связи, радиовещания, телевидения, информатики, земли для обеспечения космической деятельности, земли обороны, безопасности и	Газопров од УДС ФМР-ГРЭС-1,2	Газопров од УДС ФМР-ГРЭС-1,2	20 43 6	-	142	Образование части земельного участка под сервитут (в том числе, публичный сервитут)

								обороны, безопасности и земли иного специального назначения	земли иного специального назначения						
297	324	86:03:00 00000:93 213/чзу1		Ханты-Мансийский автономный округ – Югра, Сургутский район			Аренда (в том числе, субаренда)	Публичное акционерное общество «Нефтяная компания «Роснефть»	Земли промышленности, энергетики, транспорта, связи, радиовещания, телевидения, информатики, земли для обеспечения космической деятельности, земли обороны, безопасности и земли иного специального назначения	Земли промышленности, энергетики, транспорта, связи, радиовещания, телевидения, информатики, земли для обеспечения космической деятельности, земли обороны, безопасности и земли иного специального назначения	Недропользование	Под строительства объекта: «Трубопроводы Юганского региона строительства 2011-2014 г.»	29 75 39	120	Образование части земельного участка под сервитут (в том числе, публичный сервитут)
298	325	86:03:00 00000:93 213/чзу2		Ханты-Мансийский автономный округ – Югра, Сургутский район			Аренда (в том числе, субаренда)	Публичное акционерное общество «Нефтяная компания «Роснефть»	Земли промышленности, энергетики, транспорта, связи, радиовещания, телевидения, информатики, земли для обеспечения космической деятельности, земли обороны, безопасности и земли иного специального назначения	Земли промышленности, энергетики, транспорта, связи, радиовещания, телевидения, информатики, земли для обеспечения космической деятельности, земли обороны, безопасности и земли иного специального назначения	Недропользование	Под строительства объекта: «Трубопроводы Юганского региона строительства 2011-2014 г.»	29 75 39	25	Образование части земельного участка под сервитут (в том числе, публичный сервитут)
299	326	86:03:00 00000:93		Ханты-Мансийский			Аренда (в том числе, субаренда)	Публичное акционерное общество «Нефтяная компания «Роснефть»	Земли промышленности, энергетики, транспорта, связи, радиовещания, телевидения, информатики, земли для обеспечения космической деятельности, земли обороны, безопасности и земли иного специального назначения	Земли промышленности, энергетики, транспорта, связи, радиовещания, телевидения, информатики, земли для обеспечения космической деятельности, земли обороны, безопасности и земли иного специального назначения	Недропользование	Под строительства объекта: «Трубопроводы Юганского региона строительства 2011-2014 г.»	29 75	3	Образование части земельного участка под сервитут (в том числе, публичный сервитут)

		213/чзу3		автономный округ – Югра, Сургутский район			числе, субаренда)	общество «Нефтяная компания «Роснефть»	ости, энергетики, транспорта, связи, радиовещания, телевидения, информатика, земли для обеспечения космической деятельности, земли обороны, безопасности и земли иного специального назначения	ти, энергетики, транспорта, связи, радиовещания, телевидения, информатики, земли для обеспечения космической деятельности, земли обороны, безопасности и земли иного специального назначения	е	ьства объекта: «Трубопроводы Юганского региона строительства 2011-2014 г.»	39		земельного участка под сервитут (в том числе, публичный сервитут)
300	327	86:03:0053501:2048/чзу1	86:03:0000000:7772/чзу1	Ханты-Мансийский автономный округ – Югра, Сургутский район, Восточно-Сургутское месторождение	-	-	-	-	Земли промышленности, энергетики, транспорта, связи, радиовещания, телевидения, информатика, земли для обеспечения космической деятельности, земли обороны, безопасности и земли иного специального назначения	Земли промышленности, энергетики, транспорта, связи, радиовещания, телевидения, информатики, земли для обеспечения космической деятельности, земли обороны, безопасности и земли иного специального назначения	Под объект: «Сейсмо разведочные работы МОГТ-3D на Восточном Сургутском месторождении»	Под объект: «Сейсмо разведочные работы МОГТ-3D на Восточном Сургутском месторождении»	79 23 22	76	Образование части земельного участка под сервитут (в том числе, публичный сервитут)
301	328	86:03:0053501:2048/чзу2	86:03:0000000:7772/чзу2	Ханты-Мансийский автономный округ – Югра, Сургутский район, Восточно-Сургутское месторождение	-	-	-	-	Земли промышленности, энергетики, транспорта, связи, радиовещания, телевидения, информатика	Земли промышленности, энергетики, транспорта, связи, радиовещания, телевидения, информатики, земли для обеспечения	Под объект: «Сейсмо разведочные работы МОГТ-3D на Восточном	Под объект: «Сейсмо разведочные работы МОГТ-3D на Восточном	79 23 22	70	Образование части земельного участка под сервитут (в том числе, публичный сервитут)

									и, земли для обеспечения космической деятельности, земли обороны, безопасности и земли иного специального назначения	космической деятельности, земли обороны, безопасности и земли иного специального назначения	Сургутском месторождении»	Сургутском месторождении»				
302	329	86:03:00 53501:20 48/чзу3	86:03: 00000 00:777 2/чзу3	Ханты-Мансийский автономный округ – Югра, Сургутский район, Восточно-Сургутское месторождение					Земли промышленности, энергетики, транспорта, связи, радиовещания, телевидения, информатики и, земли для обеспечения космической деятельности, земли обороны, безопасности и земли иного специального назначения	Земли промышленности, энергетики, транспорта, связи, радиовещания, телевидения, информатики, земли для обеспечения космической деятельности, земли обороны, безопасности и земли иного специального назначения	Под объект: «Сейсмо разведочные работы МОГТ-3D на Восточном Сургутском месторождении»	Под объект: «Сейсмо разведочные работы МОГТ-3D на Восточном Сургутском месторождении»	79 23 22		67	Образование части земельного участка под сервитут (в том числе, публичный сервитут)
303	330	86:03:00 53501:20 48/чзу4	86:03: 00000 00:777 2/чзу4	Ханты-Мансийский автономный округ – Югра, Сургутский район, Восточно-Сургутское месторождение					Земли промышленности, энергетики, транспорта, связи, радиовещания, телевидения, информатики и, земли для обеспечения космической деятельности, земли обороны, безопасности и земли	Земли промышленности, энергетики, транспорта, связи, радиовещания, телевидения, информатики, земли для обеспечения космической деятельности, земли обороны, безопасности и земли иного специального назначения	Под объект: «Сейсмо разведочные работы МОГТ-3D на Восточном Сургутском месторождении»	Под объект: «Сейсмо разведочные работы МОГТ-3D на Восточном Сургутском месторождении»	79 23 22		74	Образование части земельного участка под сервитут (в том числе, публичный сервитут)

304	331	86:03:00 53501:20 48/чзу5	86:03: 00000 00:777 2/чзу5	Ханты-Мансийский автономный округ – Югра, Сургутский район, Восточно-Сургутское месторождение	-	-	-	-	иного специального назначения	Земли промышленности, энергетики, транспорта, связи, радиовещания, телевидения, информатики и, земли для обеспечения космической деятельности, земли обороны, безопасности и земли иного специального назначения	Земли промышленности, энергетики, транспорта, связи, радиовещания, телевидения, информатики, земли для обеспечения космической деятельности, земли обороны, безопасности и земли иного специального назначения	Под объект: «Сейсморазведочные работы МОГТ-3D на Восточном месторождении»	Под объект: «Сейсморазведочные работы МОГТ-3D на Восточном месторождении»	79 23 22	60	Образование части земельного участка под сервитут (в том числе, публичный сервитут)
305	332	86:03:00 53501:20 48/чзу6	86:03: 00000 00:777 2/чзу6	Ханты-Мансийский автономный округ – Югра, Сургутский район, Восточно-Сургутское месторождение	-	-	-	-	Земли промышленности, энергетики, транспорта, связи, радиовещания, телевидения, информатики и, земли для обеспечения космической деятельности, земли обороны, безопасности и земли иного специального назначения	Земли промышленности, энергетики, транспорта, связи, радиовещания, телевидения, информатики, земли для обеспечения космической деятельности, земли обороны, безопасности и земли иного специального назначения	Под объект: «Сейсморазведочные работы МОГТ-3D на Восточном месторождении»	Под объект: «Сейсморазведочные работы МОГТ-3D на Восточном месторождении»	79 23 22	58	Образование части земельного участка под сервитут (в том числе, публичный сервитут)	
306	333	86:03:00 53501:20 48/чзу7	86:03: 00000 00:777 2/чзу7	Ханты-Мансийский автономный округ – Югра, Сургутский	-	-	-	-	Земли промышленности, энергетики, транспорта,	Земли промышленности, энергетики, транспорта, связи,	Под объект: «Сейсморазведочные	Под объект: «Сейсморазведочные	79 23 22	63	Образование части земельного участка под сервитут (в	

				район, Восточно- Сургутское месторождение					связи, радиовещани я, телевидения, информатик и, земли для обеспечения космической деятельности , земли обороны, безопасности и земли иного специальног о назначения	радиовещания, телевидения, информатки, земли для обеспечения космической деятельности. земли обороны, безопасности и земли иного специального назначения	работы МОГТ- 3D на Восточн о- Сургутск ом месторо ждении»	работы МОГТ- 3D на Восточн о- Сургутск ом месторо ждении»			том числе, публичный сервитут)
307	334	86:03:00 53501:20 48/чзу8	86:03: 00000 00:777 2/чзу8	Ханты- Мансийский автономный округ – Югра, Сургутский район, Восточно- Сургутское месторождение					Земли промышленн ости, энергетики, транспорта, связи, радиовещани я, телевидения, информатик и, земли для обеспечения космической деятельности , земли обороны, безопасности и земли иного специальног о назначения	Земли промышленнос ти, энергетики, транспорта, связи, радиовещания, телевидения, информатки, земли для обеспечения космической деятельности, земли обороны, безопасности и земли иного специального назначения	Под объект: «Сейсмо разведоч ные работы МОГТ- 3D на Восточн о- Сургутск ом месторо ждении»	Под объект: «Сейсмо разведоч ные работы МОГТ- 3D на Восточн о- Сургутск ом месторо ждении»	79 23 22	69	Образование части земельного участка под сервитут (в том числе, публичный сервитут)
308	335	86:03:00 53501:20 48/чзу9	86:03: 00000 00:777 2/чзу9	Ханты- Мансийский автономный округ – Югра, Сургутский район, Восточно- Сургутское месторождение					Земли промышленн ости, энергетики, транспорта, связи, радиовещани я, телевидения, информатик и, земли для обеспечения космической	Земли промышленнос ти, энергетики, транспорта, связи, радиовещания, телевидения, информатки, земли для обеспечения космической деятельности, земли	Под объект: «Сейсмо разведоч ные работы МОГТ- 3D на Восточн о- Сургутск ом месторо	Под объект: «Сейсмо разведоч ные работы МОГТ- 3D на Восточн о- Сургутск ом месторо	79 23 22	78	Образование части земельного участка под сервитут (в том числе, публичный сервитут)

									деятельности, земли обороны, безопасности и земли иного специального назначения	обороны, безопасности и земли иного специального назначения	ждении»	ждении»				
309	336	86:03:00 53501:20 48/чзу10	86:03: 00000 00:777 2/чзу1 0	Ханты-Мансийский автономный округ – Югра, Сургутский район, Восточно-Сургутское месторождение					Земли промышленности, энергетики, транспорта, связи, радиовещания, телевидения, информатики, земли для обеспечения космической деятельности, земли обороны, безопасности и земли иного специального назначения	Земли промышленности, энергетики, транспорта, связи, радиовещания, телевидения, информатики, земли для обеспечения космической деятельности, земли обороны, безопасности и земли иного специального назначения	Под объект: «Сейсмо разведочные работы МОГТ-3D на Востоchno-Сургутском месторождении»	Под объект: «Сейсмо разведочные работы МОГТ-3D на Востоchno-Сургутском месторождении»	79 23 22		65	Образование части земельного участка под сервитут (в том числе, публичный сервитут)
310	337	86:03:00 53501:20 48/чзу11	86:03: 00000 00:777 2/чзу1 1	Ханты-Мансийский автономный округ – Югра, Сургутский район, Восточно-Сургутское месторождение					Земли промышленности, энергетики, транспорта, связи, радиовещания, телевидения, информатики, земли для обеспечения космической деятельности, земли обороны, безопасности и земли иного специального назначения	Земли промышленности, энергетики, транспорта, связи, радиовещания, телевидения, информатики, земли для обеспечения космической деятельности, земли обороны, безопасности и земли иного специального назначения	Под объект: «Сейсмо разведочные работы МОГТ-3D на Востоchno-Сургутском месторождении»	Под объект: «Сейсмо разведочные работы МОГТ-3D на Востоchno-Сургутском месторождении»	79 23 22		65	Образование части земельного участка под сервитут (в том числе, публичный сервитут)

311	338	86:03:00 53501:20 48/чзу12	86:03: 00000 00:777 2/чзу1 2	Ханты- Мансийский автономный округ – Югра, Сургутский район, Восточно- Сургутское месторождение					Земли промышленности, энергетики, транспорта, связи, радиовещания, телевидения, информатики, и, земли для обеспечения космической деятельности, земли обороны, безопасности и земли иного специального назначения	Земли промышленности, энергетики, транспорта, связи, радиовещания, телевидения, информатики, земли для обеспечения космической деятельности, земли обороны, безопасности и земли иного специального назначения	Под объект: «Сейсмо разведочные работы МОГТ- 3D на Восточн о- Сургутск ом месторо ждении»	Под объект: «Сейсмо разведочные работы МОГТ- 3D на Восточн о- Сургутск ом месторо ждении»	79 23 22	69	Образование части земельного участка под сервитут (в том числе, публичный сервитут)
312	339	86:03:00 53501:20 48/чзу13	86:03: 00000 00:777 2/чзу1 3	Ханты- Мансийский автономный округ – Югра, Сургутский район, Восточно- Сургутское месторождение					Земли промышленности, энергетики, транспорта, связи, радиовещания, телевидения, информатики, и, земли для обеспечения космической деятельности, земли обороны, безопасности и земли иного специального назначения	Земли промышленности, энергетики, транспорта, связи, радиовещания, телевидения, информатики, земли для обеспечения космической деятельности, земли обороны, безопасности и земли иного специального назначения	Под объект: «Сейсмо разведочные работы МОГТ- 3D на Восточн о- Сургутск ом месторо ждении»	Под объект: «Сейсмо разведочные работы МОГТ- 3D на Восточн о- Сургутск ом месторо ждении»	79 23 22	59	Образование части земельного участка под сервитут (в том числе, публичный сервитут)
313	340	86:03:00 53501:20 48/чзу14	86:03: 00000 00:777 2/чзу1 4	Ханты- Мансийский автономный округ – Югра, Сургутский район, Восточно- Сургутское					Земли промышленности, энергетики, транспорта, связи, радиовещания, и,	Земли промышленности, энергетики, транспорта, связи, радиовещания, телевидения, информатики,	Под объект: «Сейсмо разведочные работы МОГТ- 3D на	Под объект: «Сейсмо разведочные работы МОГТ- 3D на	79 23 22	69	Образование части земельного участка под сервитут (в том числе, публичный сервитут)

				месторождение					телевидения, информатик и, земли для обеспечения космической деятельности, земли обороны, безопасности и земли иного специального назначения	земли для обеспечения космической деятельности, земли обороны, безопасности и земли иного специального назначения	Восточн о- Сургутск ом месторо ждении»	Восточн о- Сургутск ом месторо ждении»				
314	341	86:03:00 53501:20 48/чзу15	86:03: 00000 00:777 2/чзу1 5	Ханты-Мансийский автономный округ – Югра, Сургутский район, Восточно-Сургутское месторождение					Земли промышленности, энергетики, транспорта, связи, радиовещания, телевидения, информатик и, земли для обеспечения космической деятельности, земли обороны, безопасности и земли иного специального назначения	Земли промышленности, энергетики, транспорта, связи, радиовещания, телевидения, информатик и, земли для обеспечения космической деятельности, земли обороны, безопасности и земли иного специального назначения	Под объект: «Сейсмо разведоч ные работы МОГТ-3D на Восточн о- Сургутск ом месторо ждении»	Под объект: «Сейсмо разведоч ные работы МОГТ-3D на Восточн о- Сургутск ом месторо ждении»	79 23 22		69	Образование части земельного участка под сервитут (в том числе, публичный сервитут)
315	342	86:03:00 53501:20 48/чзу16	86:03: 00000 00:777 2/чзу1 6	Ханты-Мансийский автономный округ – Югра, Сургутский район, Восточно-Сургутское месторождение					Земли промышленности, энергетики, транспорта, связи, радиовещания, телевидения, информатик и, земли для обеспечения космической деятельности, земли обороны, безопасности и земли иного специального назначения	Земли промышленности, энергетики, транспорта, связи, радиовещания, телевидения, информатик и, земли для обеспечения космической деятельности, земли обороны, безопасности и земли иного специального назначения	Под объект: «Сейсмо разведоч ные работы МОГТ-3D на Восточн о- Сургутск ом месторо ждении»	Под объект: «Сейсмо разведоч ные работы МОГТ-3D на Восточн о- Сургутск ом месторо ждении»	79 23 22		78	Образование части земельного участка под сервитут (в том числе, публичный сервитут)

									безопасности и земли иног специальног о назначения	специального назначения						
316	343	86:03:00 53502:21 0/чзу1	86:03: 00535 02:209 /чзу1	Ханты- Мансийский автономный округ – Югра, Сургутский район	-	-	-	-	Земли запаса	Земли запаса	Под объект: «Разрабо тка карьера песка гидроме ханализиро ванным способо м восточне е урочища Каменны й Мыс»	Под объект: «Разрабо тка карьера песка гидроме ханализиро ванным способо м восточне е урочища Каменны й Мыс»	32 61 85	-	6752	Образование части земельного участка под сервитут (в том числе, публичный сервитут)
317	344	86:03:00 53502:21 0/чзу2	86:03: 00535 02:209 /чзу2	Ханты- Мансийский автономный округ – Югра, Сургутский район	-	-	-	-	Земли запаса	Земли запаса	Под объект: «Разрабо тка карьера песка гидроме ханализиро ванным способо м восточне е урочища Каменны й Мыс»	Под объект: «Разрабо тка карьера песка гидроме ханализиро ванным способо м восточне е урочища Каменны й Мыс»	32 61 85	-	176	Образование части земельного участка под сервитут (в том числе, публичный сервитут)
318	345	86:03:00 53502:21 0/чзу3	86:03: 00535 02:209 /чзу3	Ханты- Мансийский автономный округ – Югра, Сургутский район	-	-	-	-	Земли запаса	Земли запаса	Под объект: «Разрабо тка карьера песка гидроме ханализиро ванным способо м восточне е	Под объект: «Разрабо тка карьера песка гидроме ханализиро ванным способо м восточне е	32 61 85	-	68	Образование части земельного участка под сервитут (в том числе, публичный сервитут)

319	346	86:03:00 53502:21 0/чзy4	86:03: 00535 02:209 /чзy4	Ханты- Мансийский автономный округ – Югра, Сургутский район	-	-	-	-	Земли запаса	Земли запаса	урочища Каменны й Мыс» Под объект: «Разрабо тка карьера песка гидроме ханзиро ванным способо м восточне е урочища Каменны й Мыс»	урочища Каменны й Мыс» Под объект: «Разрабо тка карьера песка гидроме ханзиро ванным способо м восточне е урочища Каменны й Мыс»	32 61 85	-	52	Образование части земельного участка под сервитут (в том числе, публичный сервитут)
320	347	86:03:00 53502:3 Y90	-	Ханты- Мансийский автономный округ – Югра, Сургутский район	-	-	-	-	Земли промышленнос ти, энергетики, транспорта, связи, радиовещания, телевидения, информатики, земли для обеспечения космической деятельности, земли обороны, безопасности и земли иного специального назначения	-	Автомоб ильный транспор т	-	-	120	Образование земельного участка из земель, находящихся в государственн ой или муниципально й собственности под временное занятие	
321	348	86:03:00 53502:3 Y91	-	Ханты- Мансийский автономный округ – Югра, Сургутский район	-	-	-	-	Земли промышленнос ти, энергетики, транспорта, связи, радиовещания, телевидения, информатики, земли для обеспечения космической деятельности, земли	-	Автомоб ильный транспор т	-	-	113	Образование земельного участка из земель, находящихся в государственн ой или муниципально й собственности под временное занятие	

322	349	86.08:00 20801:93 4/чзу1	86.08: 00208 01-933 /чзу1	Ханты-Мансийский автономный округ – Югра, Нефтеюганский район, Южно-Сургутское месторождение		Аренда	Публичное акционерное общество «Нефтяная компания «Роснефть»	Земли промышленности, энергетики, транспорта, связи, радиовещания, телевидения, информатики, земли для обеспечения космической деятельности, земли обороны, безопасности и земли иного специального назначения	Земли промышленности, энергетики, транспорта, связи, радиовещания, телевидения, информатики, земли для обеспечения космической деятельности, земли обороны, безопасности и земли иного специального назначения	Недропользование (код 6.1)	Недропользование (код 6.1)	69 8	-	17	Образование части земельного участка под сервитут (в том числе, публичный сервитут)	
323	350	86.08:00 20801:93 2/чзу1	86.08: 00208 01-930 /чзу1	Ханты-Мансийский автономный округ – Югра, Нефтеюганский район, Южно-Сургутское месторождение	Российская Федерация	Собственность	Аренда (в том числе, субаренда)	Публичное акционерное общество «Нефтяная компания «Роснефть»	Земли лесного фонда	Земли лесного фонда	Объекты и сооружения на Южно-Сургутском месторождении нефти	Объекты и сооружения на Южно-Сургутском месторождении нефти	95	-	52	Образование части лесного участка
324	351	86.08:00 20801:28 3/чзу1	-	Ханты-Мансийский автономный округ – Югра, Нефтеюганский район, Южно-Сургутское месторождение	Российская Федерация	Собственность	Аренда (в том числе, субаренда)	Публичное акционерное общество «Нефтяная компания «Роснефть»	Земли лесного фонда	Земли лесного фонда	Эксплуатационные леса	ПС № 123	22 13	-	885	Образование части лесного участка
325	352	86.03:00 00000:15 0415/чзу1	-	Ханты-Мансийский автономный округ – Югра, Сургутский район,			Аренда (в том числе, субаренда)	Публичное акционерное общество «Нефтяная компания	Земли промышленности, энергетики, транспорта, связи,	Земли промышленности, энергетики, транспорта, связи, радиовещания,	Трубопроводный транспорт		10 16 6	-	63	Образование части земельного участка под сервитут (в том числе,

				расположен на межселенной территории в границах Омбинского, Восточно-Сургутского, Фанинского, Южно-Сургутского, а также Усть-Балыкского месторождений нефти				«Роснефть»	радиовещания, телевидения, информатики, земли для обеспечения космической деятельности, земли обороны, безопасности и земли иного специального назначения	телевидения, информатики, земли для обеспечения космической деятельности, земли обороны, безопасности и земли иного специального назначения					публичный сервитут)	
326	353	86:03:00 53502:78 7/чзу1	-	Ханты-Мансийский автономный округ – Югра, Сургутский район, расположен на межселенной территории в границах Омбинского, Восточно-Сургутского, Фанинского, Южно-Сургутского, а также Усть-Балыкского месторождений нефти			Аренда (в том числе, субаренда)	Публичное акционерное общество «Нефтяная компания «Роснефть»	Земли промышленности, энергетики, транспорта, связи, радиовещания, телевидения, информатики и, земли для обеспечения космической деятельности, земли обороны, безопасности и земли иного специального назначения	Земли промышленности, энергетики, транспорта, связи, радиовещания, телевидения, информатики, земли для обеспечения космической деятельности, земли обороны, безопасности и земли иного специального назначения	Недропользование	Недропользование	23 27	-	70	Образование части земельного участка под сервитут (в том числе, публичный сервитут)
327	354	86:10:01 01178:42 9/чзу1	-	Ханты-Мансийский автономный округ – Югра, г. Сургут, в районе дамбы ГРЭС	Павлюк Мария Сергеевна	Собственность	-	-	Земли населенных пунктов	Земли населенных пунктов	Животноводство	Животноводство	14 85 2	-	61	Образование части земельного участка под сервитут (в том числе, публичный сервитут)
328	355	86:10:01 01178:35 /чзу1	-	Ханты-Мансийский автономный округ – Югра, г. Сургут, пойменная					Земли населенных пунктов	Земли населенных пунктов	Под сенокосение	Под сенокосение	73 49 16	-	4223	Образование части земельного участка под сервитут (в том числе,

				часть реки Черная											публичный сервитут)	
329	356	86:10:01 01178:42 /чзу1	-	Ханты-Мансийский автономный округ-Югра, город Сургут в пойменной части реки Черная	-	-	-	-	Земли населенных пунктов	Земли населенных пунктов	Под сенокосение	под сенокосение	10 05 54 6	-	1861	Образование части земельного участка под сервитут (в том числе, публичный сервитут)
330	357	86:03:00 53501:25 22/чзу1	-	Российская Федерация, Ханты-Мансийский автономный округ – Югра, Сургутский район	-	-	Аренда (в том числе, субаренда)	Публичное акционерное общество «Нефтяная компания «Роснефть»	Земли промышленности, энергетики, транспорта, связи, радиовещания, телевидения, информатики и земли для обеспечения космической деятельности, земли обороны, безопасности и земли иного специального назначения	Земли сельскохозяйственного назначения	Недропользование	Недропользование	15 97	-	23	Образование части земельного участка под сервитут (в том числе, публичный сервитут)
331	358	86:03:00 53501:25 22/чзу2	-	Российская Федерация, Ханты-Мансийский автономный округ – Югра, Сургутский район	-	-	Аренда (в том числе, субаренда)	Публичное акционерное общество «Нефтяная компания «Роснефть»	Земли промышленности, энергетики, транспорта, связи, радиовещания, телевидения, информатики и земли для обеспечения космической деятельности, земли обороны, безопасности и земли иного	Земли сельскохозяйственного назначения	Недропользование	Недропользование	15 97	-	20	Образование части земельного участка под сервитут (в том числе, публичный сервитут)

332	359	86:03:00 53502:95 8/чзу1		Ханты-Мансийский автономный округ – Югра, Сургутский район, Юганское лесничество, Локосовское участковое лесничество, Пойменное урочище, квартал № 26	Российская Федерация	Собственность	Аренда (в том числе, субаренда)	Публичное акционерное общество «Нефтяная компания «Роснефть»	Земли лесного фонда	Земли лесного фонда	Выполнение работ по геологическому изучению недр, разработка месторождений полезных ископаемых	Выполнение работ по геологическому изучению недр, разработка месторождений полезных ископаемых	97 61 0	-	365	Образование части лесного участка
333	360	86:03:00 53502:95 8/чзу2		Ханты-Мансийский автономный округ – Югра, Сургутский район, Юганское лесничество, Локосовское участковое лесничество, Пойменное урочище, квартал № 26	Российская Федерация	Собственность	Аренда (в том числе, субаренда)	Публичное акционерное общество «Нефтяная компания «Роснефть»	Земли лесного фонда	Земли лесного фонда	Выполнение работ по геологическому изучению недр, разработка месторождений полезных ископаемых	Выполнение работ по геологическому изучению недр, разработка месторождений полезных ископаемых	97 61 0	-	169	Образование части лесного участка
334	363	86:08:00 20801:67 99/чзу1	86:08:00000 00:402 /чзу1	Ханты-Мансийский Автономный округ – Югра, Нефтеюганский район					Земли промышленности, энергетики, транспорта, связи, радиовещания, телевидения, информатики, земли для обеспечения космической деятельности, земли обороны, безопасности и земли	Земли промышленности, энергетики, транспорта, связи, радиовещания, телевидения, информатики, земли для обеспечения космической деятельности, земли обороны, безопасности и земли иного специального назначения	Недропользование (код 6.1)	Недропользование	13 27 0	-	174	Образование части земельного участка под сервитут (в том числе, публичный сервитут)

335	364	86:08:00 20801:67 99/чзу2	86:08: 00000 00:402 /чзу2	Ханты- Мансийский Автономный округ – Югра, Нефтеюгански й район					иног специальног о назначения	Земли промышленн ости, энергетики, транспорта, связи, радиовещани я, телевидения, информатик и, земли для обеспечения космической деятельности , земли обороны, безопасности и земли иног специальног о назначения	Земли промышленнос ти, энергетики, транспорта, связи, радиовещания, телевидения, информатики, земли для обеспечения космической деятельности, земли обороны, безопасности и земли иног специального назначения	Недропо льзовани е (код 6.1)	Недропо льзовани е	13 27 0	69	Образование части земельного участка под сервитут (в том числе, публичный сервитут)
336	365	86:08:00 20801:92 8/чзу1 (86:08:00 20801:92 01/чзу1)	86:08: 00208 01:927 /чзу4	Ханты- Мансийский автономный округ – Югра, Нефтеюгански й район, Южно- Сургутское месторождение			Аренда	Публичное акционерн ое общество «Нефтяная компания «Роснефть »	Земли промышленн ости, энергетики, транспорта, связи, радиовещани я, телевидения, информатик и, земли для обеспечения космической деятельности , земли обороны, безопасности и земли иног специальног о назначения	Земли промышленнос ти, энергетики, транспорта, связи, радиовещания, телевидения, информатики, земли для обеспечения космической деятельности, земли обороны, безопасности и земли иног специального назначения	Воздушн ая линия электроп ередачи 35 кВ (Недроп ользован ие)	Воздушн ая линия электроп ередачи 35 кВ (Недроп ользован ие)	47 1	474	474	Образование части земельного участка под сервитут (в том числе, публичный сервитут)
337	366	86:08:00 20801:90 9/чзу1	86:08: 00208 01:904 /чзу1	Ханты- Мансийский автономный округ – Югра, Нефтеюгански	Российска я Федерация	Собств енност ь	Аренда (в том числе, субаренд а)	Публичное акционерн ое общество «Нефтяная	Земли лесного фонда	Земли лесного фонда	Объекты и сооруже ния на Южно-	Объекты и сооруже ния на Южно-	73 80	36	Образование части лесного участка	

				И район, Южно- Сургутское месторождение				компания «Роснефть »			Сургутск ом месторо ждении нефти	Сургутск ом месторо ждении нефти				
338	367	86:08:00 20801:90 9/чзу2	86:08: 00208 01:904 /чзу2	Ханты- Мансийский автономный округ – Югра, Нефтеюгански й район, Южно- Сургутское месторождение	Российска я Федерация	Собств енност ь	Аренда (в том числе, субаренд а)	Публичное акционерн ое общество «Нефтяная компания «Роснефть »	Земли лесного фонда	Земли лесного фонда	Объекты и сооруже ния на Южно- Сургутск ом месторо ждении нефти	Объекты и сооруже ния на Южно- Сургутск ом месторо ждении нефти	73 80	-	36	Образование части лесного участка
339	368	86:03:00 53502:93 6/чзу1	-	Ханты- Мансийский автономный округ – Югра, Сургутский район	-	-	Аренда (в том числе, субаренд а)	Публичное акционерн ое общество «Нефтяная компания «Роснефть »	Земли промышленн ости, энергетики, транспорта, связи, радиовещани я, телевидения, информатик и, земли для обеспечения космической деятельности , земли обороны, безопасности и земли иног о специальног о назначения	Земли промышленнос ти, энергетики, транспорта, связи, радиовещания, телевидения, информатики, земли для обеспечения космической деятельности, земли обороны, безопасности и земли иного специального назначения	Недропо льзовани е	Недропо льзовани е	16 21	-	567	Образование части земельного участка под сервитут (в том числе, публичный сервитут)
340	369	86:03:00 00000:15 1989/чзу 1	-	Ханты- Мансийский автономный округ – Югра, Сургутский район	-	-	Аренда (в том числе, субаренд а)	Публичное акционерн ое общество «Нефтяная компания «Роснефть »	Земли промышленн ости, энергетики, транспорта, связи, радиовещани я, телевидения, информатик и, земли для обеспечения космической деятельности	Земли промышленнос ти, энергетики, транспорта, связи, радиовещания, телевидения, информатики, земли для обеспечения космической деятельности, земли обороны,	Недропо льзовани е	Недропо льзовани е	18 27 22	-	655	Образование части земельного участка под сервитут (в том числе, публичный сервитут)

									земли обороны, безопасности и земли иного специального назначения	безопасности и земли иного специального назначения						
341	370	86:03:00 53502:78 7/чзу2	-	Ханты-Мансийский автономный округ – Югра, Сургутский район, расположен на межселенной территории в границах Омбинского, Восточно-Сургутского, Фаннского, Южно-Сургутского, а также Усть-Балыкского месторождений нефти			Аренда (в том числе, субаренда)	Публичное акционерное общество «Нефтяная компания «Роснефть»	Земли промышленности, энергетики, транспорта, связи, радиовещания, телевидения, информатики и. земли для обеспечения космической деятельности, земли обороны, безопасности и земли иного специального назначения	Земли промышленности, энергетики, транспорта, связи, радиовещания, телевидения, информатики, земли для обеспечения космической деятельности, земли обороны, безопасности и земли иного специального назначения	Недропользование	Недропользование	23 27	-	91	Образование части земельного участка под сервитут (в том числе, публичный сервитут)
342	371	86:03:00 53502:10 17/чзу1	-	Ханты-Мансийский автономный округ – Югра, Сургутский район, Восточно-Сургутский лицензионный участок	Колесник Оксана Николаевна	Собственность	-	-	Земли сельскохозяйственного назначения	Земли сельскохозяйственного назначения	Сельскохозяйственное использование код 1.0 для осуществления крестьянской (фермерской) деятельности (растениеводство)	Сельскохозяйственное использование код 1.0 для осуществления крестьянской (фермерской) деятельности (растениеводство)	10 00 0	-	701	Образование части земельного участка под сервитут (в том числе, публичный сервитут)
343	372	86:03:00 53502:10 14/чзу1	-	Ханты-Мансийский автономный округ – Югра,	Мордванюк Сергей Анатольевич	Собственность	-	-	Земли сельскохозяйственного назначения	Земли сельскохозяйственного назначения	Сельскохозяйственное использование	Сельскохозяйственное использование	18 93 1	-	574	Образование части земельного участка под

			Сургутский район, Восточно-Сургутский лицензионный участок							вание код 1.0 для осуществления крестьянской (фермерской) деятельности (растениеводство)	вание код 1.0 для осуществления крестьянской (фермерской) деятельности (растениеводство)				сервитут (в том числе, публичный сервитут)
344	373	86:03:00 53502:10 14/чзу2	Ханты-Мансийский автономный округ – Югра, Сургутский район, Восточно-Сургутский лицензионный участок	Мордванюк Сергей Анатольевич	Собственность	-	-	Земли сельскохозяйственного назначения	Земли сельскохозяйственного назначения	Сельскохозяйственное использование код 1.0 для осуществления крестьянской (фермерской) деятельности (растениеводство)	Сельскохозяйственное использование код 1.0 для осуществления крестьянской (фермерской) деятельности (растениеводство)	18 93 1	-	3244	Образование части земельного участка под сервитут (в том числе, публичный сервитут)
345	374	86:03:00 00000:12 2779/чзу 1	Ханты-Мансийский автономный округ – Югра, Сургутский район, Восточно-Сургутское месторождение	-	-	Аренда (в том числе, субаренда)	Публичное акционерное общество «Нефтяная компания «Роснефть»	Земли промышленности, энергетики, транспорта, связи, радиовещания, телевидения, информатики, земли для обеспечения космической деятельности, земли обороны, безопасности и земли	Земли промышленности, энергетики, транспорта, связи, радиовещания, телевидения, информатики, земли для обеспечения космической деятельности, земли обороны, безопасности и земли специального назначения	Обустройство кустов 301, 302, 303, 304, 305, 306, 307 Восточного-Сургутского месторождения	Недропользование (6.1) под обустройство кустов 301, 302, 303, 304, 305, 306, 307 Восточного-Сургутского месторождения	12 70 02 3	-	548	Образование части земельного участка под сервитут (в том числе, публичный сервитут)

346	375	86:03:00 00000:12 2779/чзу 2	-	Ханты-Мансийский автономный округ – Югра, Сургутский район, Восточно-Сургутское месторождение	-	-	Аренда (в том числе, субаренда)	Публичное акционерное общество «Нефтяная компания «Роснефть»	Земли промышленной, энергетики, транспорта, связи, радиовещания, телевидения, информатики, земли для обеспечения космической деятельности, земли обороны, безопасности и земли иного специального назначения	Земли промышленности, энергетики, транспорта, связи, радиовещания, телевидения, информатики, земли для обеспечения космической деятельности, земли обороны, безопасности и земли иного специального назначения	Обустройство кустов 301, 302, 303, 304, 305, 306, 307 Восточного Сургутского месторождения	Недропользование (6.1) под обустройство кустов 301,302, 303, 304, 305, 306, 307 Восточного Сургутского месторождения	12 70 02 3	-	265	Образование части земельного участка под сервитут (в том числе, публичный сервитут)
347	376	86:03:00 53502:41 7/чзу1	-	Ханты-Мансийский автономный округ – Югра, Сургутский район	-	-	Аренда (в том числе, субаренда)	Публичное акционерное общество «Нефтяная компания «Роснефть»	Земли промышленной, энергетики, транспорта, связи, радиовещания, телевидения, информатики, земли для обеспечения космической деятельности, земли обороны, безопасности и земли иного специального назначения	Земли промышленности, энергетики, транспорта, связи, радиовещания, телевидения, информатики, земли для обеспечения космической деятельности, земли обороны, безопасности и земли иного специального назначения	Реконструкция электрооборудования Восточного Сургутского месторождения	Реконструкция электрооборудования Восточного Сургутского месторождения	10 76 2	-	315	Образование части земельного участка под сервитут (в том числе, публичный сервитут)
348	377	86:03:00 53502:41 7/чзу2	-	Ханты-Мансийский автономный округ – Югра, Сургутский район	-	-	Аренда (в том числе, субаренда)	Публичное акционерное общество «Нефтяная компания «Роснефть»	Земли промышленной, энергетики, транспорта, связи, радиовещания, телевидения, информатики, земли для обеспечения космической деятельности, земли обороны, безопасности и земли иного специального назначения	Земли промышленности, энергетики, транспорта, связи, радиовещания, телевидения, информатики, земли для обеспечения космической деятельности, земли обороны, безопасности и земли иного специального назначения	Реконструкция электрооборудования Восточного Сургутского месторождения	Реконструкция электрооборудования Восточного Сургутского месторождения	10 76 2	-	905	Образование части земельного участка под сервитут (в том числе, публичный сервитут)

				район				компания «Роснефть»	связи, радиовещания, телевидения, информатик и, земли для обеспечения космической деятельности, земли обороны, безопасности и земли иного специального назначения	радиовещания, телевидения, информатики, земли для обеспечения космической деятельности, земли обороны, безопасности и земли иного специального назначения	Восточн о- Сургутск ого месторо ждения	Восточн о- Сургутск ого месторо ждения			том числе, публичный сервитут)
349	378	86:03:00 53502:41 7/чзз3		Ханты-Мансийский автономный округ – Югра, Сургутский район			Аренда (в том числе, субаренда)	Публичное акционерн ое общество «Нефтяная компания «Роснефть»	Земли промышленности, энергетики, транспорта, связи, радиовещания, телевидения, информатик и, земли для обеспечения космической деятельности, земли обороны, безопасности и земли иного специального назначения	Земли промышленности, энергетики, транспорта, связи, радиовещания, телевидения, информатики, земли для обеспечения космической деятельности, земли обороны, безопасности и земли иного специального назначения	Реконструкция электроснабжения Восточн о- Сургутск ого месторо ждения	Реконструкция электроснабжения Восточн о- Сургутск ого месторо ждения	10 76 2	184	Образование части земельного участка под сервитут (в том числе, публичный сервитут)
350	379	86:03:00 53502:77 9/чзз1		Ханты-Мансийский автономный округ – Югра, Сургутский район, Восточно-Сургутское месторождение нефти					Земли сельскохозяйственного назначения	Земли сельскохозяйственного назначения	Сельскохозяйственное использование код (1.0) для осуществления крестьянской (фермерской)	Сельскохозяйственное использование код (1.0) для осуществления крестьянской (фермерской)	18 00 00	3587	Образование части земельного участка под сервитут (в том числе, публичный сервитут)

351	380	86:03:00 53502:77 9/чзу2	-	Ханты-Мансийский автономный округ – Югра, Сургутский район, Восточно-Сургутское месторождение нефти	-	-	-	-	Земли сельскохозяйственного назначения	Земли сельскохозяйственного назначения	Сельскохозяйственное использование код (1.0) для осуществления крестьянской (фермерской) деятельности	Сельскохозяйственное использование код (1.0) для осуществления крестьянской (фермерской) деятельности	18 00 00	-	3748	Образование части земельного участка под сервитут (в том числе, публичный сервитут)
352	381	86:00:00 00000:27 091/чзу1 (86:08:00 20801:92 9/чзу1)	(86:08 :00208 01:927 /чзу1)	Ханты-Мансийский автономный округ – Югра, Нефтеюганский район, Южно-Сургутское месторождение	-	-	Аренда	Публичное акционерное общество «Нефтяная компания «Роснефть»	Земли промышленности, энергетики, транспорта, связи, радиовещания, телевидения, информатики и, земли для обеспечения космической деятельности, земли обороны, безопасности и земли иного специального назначения	Земли промышленности, энергетики, транспорта, связи, радиовещания, телевидения, информатики, земли для обеспечения космической деятельности, земли обороны, безопасности и земли иного специального назначения	Воздушная линия электропередачи 35 кВ	Воздушная линия электропередачи 35 кВ	37 06	1914	796	Образование части земельного участка под сервитут (в том числе, публичный сервитут)
353	384	86:10:01 01178:61 /чзу1	-	Ханты-Мансийский автономный округ – Югра, г. Сургут	Ханты-Мансийский автономный округ – Югра/казенное учреждение Ханты-Мансийского автономно	Собственность/постоянное (бессрочное) пользование	-	-	Земли населенных пунктов	Земли населенных пунктов	Автомобильный транспорт (для размещения линейного объекта «Объездная автомобиль	Автомобильный транспорт. Код 7.2 (для размещения линейного объекта «Объездная	13 61 0	-	298	Образование части земельного участка под сервитут (в том числе, публичный сервитут)

					го округа-Югры «Управление автомобильных дорог»						ильная дорога к дачным кооперативам «Черемушки», «Север-1», «Север-2» в обход гидротехнических сооружений ГРЭС-1 и ГРЭС-2»	автомобильная дорога к дачным кооперативам «Черемушки», «Север-1», «Север-2» в обход гидротехнических сооружений ГРЭС-...				
354	386	86:03:00 53502:71 8/чзу1	-	Ханты-Мансийский автономный округ – Югра, Сургутский район			Аренда (в том числе, субаренда)	Публичное акционерное общество «Нефтяная компания «Роснефть»	Земли промышленности, энергетики, транспорта, связи, радиовещания, телевидения, информатики, земли для обеспечения космической деятельности, земли обороны, безопасности и земли иного специального назначения	Земли промышленности, энергетики, транспорта, связи, радиовещания, телевидения, информатики, земли для обеспечения космической деятельности, земли обороны, безопасности и земли иного специального назначения	Под строительство объекта: «Обустройство кустов 301, 302, 303, 304, 305, 306, 307 Восточного Сургутского месторождения»	Под строительство объекта: «Обустройство кустов 301, 302, 303, 304, 305, 306, 307 Восточного Сургутского месторождения»	76 43	-	197	Образование части земельного участка под сервитут (в том числе, публичный сервитут)
355	387	86:03:00 53502:95 8/чзу3	-	Ханты-Мансийский автономный округ – Югра, Сургутский район, Юганское лесничество, Локосовское	Российская Федерация	Собственность	Аренда (в том числе, субаренда)	Публичное акционерное общество «Нефтяная компания «Роснефть»	Земли лесного фонда	Земли лесного фонда	Выполнение работ по геологическому изучению недр, разработка	Выполнение работ по геологическому изучению недр, разработка	97 61 0	-	451	Образование части лесного участка

				участковое лесничество, Пойменное урочище, квартал № 26							месторо ждений полезны х ископае мых	месторо ждений полезны х ископае мых				
356	388	86:08:00 20801:68 00/чзу1	86:08: 00000 00:402 /чзу3	Ханты- Мансийский Автономный округ – Югра, Нефтеюгански й район					Земли промышленн ости, энергетики, транспорта, связи, радиовещани я, телевидения, информатик и, земли для обеспечения космической деятельности , земли обороны, безопасности и земли иного специальног о назначения	Земли промышленнос ти, энергетики, транспорта, связи, радиовещания, телевидения, информатики, земли для обеспечения космической деятельности, земли обороны, безопасности и земли иного специального назначения	Недропо льзовани е (код 6.1)	Недропо льзовани е	26 57 0	-	134	Образование части земельного участка под сервитут (в том числе, публичный сервитут)
357	389	86:08:00 20801:68 00/чзу2	86:08: 00000 00:402 /чзу4	Ханты- Мансийский Автономный округ – Югра, Нефтеюгански й район					Земли промышленн ости, энергетики, транспорта, связи, радиовещани я, телевидения, информатик и, земли для обеспечения космической деятельности , земли обороны, безопасности и земли иного специальног о назначения	Земли промышленнос ти, энергетики, транспорта, связи, радиовещания, телевидения, информатики, земли для обеспечения космической деятельности, земли обороны, безопасности и земли иного специального назначения	Недропо льзовани е (код 6.1)	Недропо льзовани е	26 57 0	-	133	Образование части земельного участка под сервитут (в том числе, публичный сервитут)
358	390	86:08:00 20801:92	86:08: 00208	Ханты- Мансийский	Российска я	Собств енност	Аренда (в том	Публичное акционерн	Земли лесного	Земли лесного фонда	Объекты и	Объекты и	86 76	-	42	Образование части лесного

		2/чзу1	01:920 /чзу1	автономный округ – Югра, Нефтеюганский район, Южно- Сургутское месторождение	Федерация		числе, субаренда)	общество «Нефтяная компания «Роснефть »	фонда		сооруже ния на Южно- Сургутск ом месторо ждении нефти	сооруже ния на Южно- Сургутск ом месторо ждении нефти				участка
359	391	86:08:00 20801:92 2/чзу2	86:08: 00208 01:920 /чзу2	Ханты- Мансийский автономный округ – Югра, Нефтеюганский район, Южно- Сургутское месторождение	Российская Федерация	Собствен ность	Аренда (в том числе, субаренда а)	Публичное акционерн ое общество «Нефтяная компания «Роснефть »	Земли лесного фонда	Земли лесного фонда	Объекты и сооруже ния на Южно- Сургутск ом месторо ждении нефти	Объект ы и сооруже ния на Южно- Сургутск ом месторо ждении нефти	86 76	-	37	Образование части лесного участка
360	392	86:03:00 53502:28 /чзу1	86:03: 00000 00:182 0/чзу1	Ханты- Мансийский автономный округ – Югра, Сургутский район	-	-	Аренда (в том числе, субаренда а)	Акционерн ое общество энергетики и электрифи кации "Тюменьэн ерго"	Земли промышленн ости, энергетики, транспорта, связи, радиовещани я, телевидения, информатик и, земли для обеспечения космической деятельности , земли обороны, безопасности и земли иного специальног о назначения	Земли промышленнос ти, энергетики, транспорта, связи, радиовещания, телевидения, информатики, земли для обеспечения космической деятельности, земли обороны, безопасности и земли иного специального назначения	ВЛ-110 кВ	ВЛ-110 кВ	35 73	-	46	Образование части земельного участка под сервитут (в том числе, публичный сервитут)
361	393	86:03:00 53502:28 /чзу2	86:03: 00000 00:182 0/чзу2	Ханты- Мансийский автономный округ – Югра, Сургутский район	-	-	Аренда (в том числе, субаренда а)	Акционерн ое общество энергетики и электрифи кации "Тюменьэн ерго"	Земли промышленн ости, энергетики, транспорта, связи, радиовещани я, телевидения, информатик и, земли для	Земли промышленнос ти, энергетики, транспорта, связи, радиовещания, телевидения, информатики, земли для обеспечения космической	ВЛ-110 кВ	ВЛ-110 кВ	35 73	-	46	Образование части земельного участка под сервитут (в том числе, публичный сервитут)

									обеспечения космической деятельности, земли обороны, безопасности и земли иного специального назначения	деятельности, земли обороны, безопасности и земли иного специального назначения						
362	394	86:03:00 53502:78 8/чзУ1	-	Ханты-Мансийский автономный округ – Югра, Сургутский район, расположен на межселенной территории в границах Омбинского, Восточно-Сургутского, Фанинского, Южно-Сургутского, а также Усть-Балыкского месторождений нефти			Аренда (в том числе, субаренда)	Публичное акционерное общество «Нефтяная компания «Роснефть»	Земли промышленности, энергетики, транспорта, связи, радиовещания, телевидения, информатики и, земли для обеспечения космической деятельности, земли обороны, безопасности и земли иного специального назначения	Земли промышленности, энергетики, транспорта, связи, радиовещания, телевидения, информатики, земли для обеспечения космической деятельности, земли обороны, безопасности и земли иного специального назначения	Недропользование	Недропользование	19 9	-	17	Образование части земельного участка под сервитут (в том числе, публичный сервитут)
363	395	86:03:00 53502:10 63/чзУ1	-	Ханты-Мансийский автономный округ – Югра, Сургутский район, Восточно-Сургутский лицензионный участок	Мордванюк Сергей Анатольевич	Собственность			Земли сельскохозяйственного назначения	Земли сельскохозяйственного назначения	Сельскохозяйственное использование код 1.0 для осуществления крестьянской (фермерской) деятельности (растениеводство)	Сельскохозяйственное использование код 1.0 для осуществления крестьянской (фермерской) деятельности (растениеводство)	16 31 2	-	848	Образование части земельного участка под сервитут (в том числе, публичный сервитут)
364	397	86:03:00	-	Ханты-	Россия	Собств	Аренда	Публичное	Земли	Земли лесного	Выполне	Выполне	97	-	391	Образование

		53502:95 8/чзу4		Мансийский автономный округ – Югра, Сургутский район, Юганское лесничество, Локосовское участковое лесничество, Пойменное урочище, квартал № 26	Российская Федерация	Собственность	(в том числе, субаренда)	акционерное общество «Нефтяная компания «Роснефть»	лесного фонда	фонда	ные работ по геологическому изучению недр, разработка месторождений полезных ископаемых	ные работ по геологическому изучению недр, разработка месторождений полезных ископаемых	610		части лесного участка
365	398	86:03:00 53502:95 8/чзу5		Ханты-Мансийский автономный округ – Югра, Сургутский район, Юганское лесничество, Локосовское участковое лесничество, Пойменное урочище, квартал № 26	Российская Федерация	Собственность	Аренда (в том числе, субаренда)	Публичное акционерное общество «Нефтяная компания «Роснефть»	Земли лесного фонда	Земли лесного фонда	Выполнение работ по геологическому изучению недр, разработка месторождений полезных ископаемых	Выполнение работ по геологическому изучению недр, разработка месторождений полезных ископаемых	97610	139	Образование части лесного участка
366	400	86:03:00 53502:93 7/чзу1		Ханты-Мансийский автономный округ – Югра, Сургутский район			Аренда (в том числе, субаренда)	Публичное акционерное общество «Нефтяная компания «Роснефть»	Земли промышленности, энергетики, транспорта, связи, радиовещания, телевидения, информатики и, земли для обеспечения космической деятельности, земли обороны, безопасности и земли иного специального назначения	Земли промышленности, энергетики, транспорта, связи, радиовещания, телевидения, информатики, земли для обеспечения космической деятельности, земли обороны, безопасности и земли иного специального назначения	Недропользование	Недропользование	24139	44	Образование части земельного участка под сервитут (в том числе, публичный сервитут)

367	401	86:03:00 53502:10 68/чзУ1	-	Ханты-Мансийский автономный округ – Югра, Сургутский район, Восточно-Сургутский лицензионный участок	-	Собственность	-	Земли сельскохозяйственного назначения	Земли сельскохозяйственного назначения	Сельскохозяйственное использование для осуществления крестьянской (фермерской) деятельности (растениеводство)	Сельскохозяйственное использование для осуществления крестьянской (фермерской) деятельности (растениеводство)	10 00 0	-	146	Образование части земельного участка под сервитут (в том числе, публичный сервитут)
368	402	86:03:00 53502:44 0:3У12	-	Ханты-Мансийский автономный округ – Югра, Сургутский район, Восточно-Сургутское месторождение	-	-	-	Земли промышленности, энергетики, транспорта, связи, радиовещания, телевидения, информатики и, земли для обеспечения космической деятельности, земли обороны, безопасности и земли иного специального назначения	Земли промышленности, энергетики, транспорта, связи, радиовещания, телевидения, информатики, земли для обеспечения космической деятельности, земли обороны, безопасности и земли иного специального назначения	Реконструкция газопровода ДНС Асомкинская - ДНС Восточного-Сургутского месторождения	Трубопроводный транспорт	19 57 0	-	423	Образование земельного участка путем раздела (или иным установленным в соответствии с законодательством Российской Федерации способом)
369	403	86:03:00 53502:44 0:3У2	-	Ханты-Мансийский автономный округ – Югра, Сургутский район, Восточно-Сургутское месторождение	-	-	-	Земли промышленности, энергетики, транспорта, связи, радиовещания, телевидения, информатики и, земли для обеспечения	Земли промышленности, энергетики, транспорта, связи, радиовещания, телевидения, информатики, земли для обеспечения космической деятельности,	Реконструкция газопровода ДНС Асомкинская - ДНС Восточного-Сургутского месторождения	Трубопроводный транспорт	19 57 0	-	251	Образование земельного участка путем раздела (или иным установленным в соответствии с законодательством Российской Федерации

									космической деятельности, земли обороны, безопасности и земли иного специального назначения	земли обороны, безопасности и земли иного специального назначения	ждения				способом)	
370	404	86:03:00 53502:95 8/чзу6	-	Ханты-Мансийский автономный округ – Югра, Сургутский район, Юганское лесничество, Локосовское участковое лесничество, Пойменное урочище, квартал № 26	Российская Федерация	Собственность	Аренда (в том числе, субаренда)	Публичное акционерное общество «Нефтяная компания «Роснефть»	Земли лесного фонда	Земли лесного фонда	Выполнение работ по геологическому изучению недр, разработка месторождений полезных ископаемых	Выполнение работ по геологическому изучению недр, разработка месторождений полезных ископаемых	97 61 0	-	119	Образование части лесного участка
371	405	86:03:00 53502:95 8/чзу7	-	Ханты-Мансийский автономный округ – Югра, Сургутский район, Юганское лесничество, Локосовское участковое лесничество, Пойменное урочище, квартал № 26	Российская Федерация	Собственность	Аренда (в том числе, субаренда)	Публичное акционерное общество «Нефтяная компания «Роснефть»	Земли лесного фонда	Земли лесного фонда	Выполнение работ по геологическому изучению недр, разработка месторождений полезных ископаемых	Выполнение работ по геологическому изучению недр, разработка месторождений полезных ископаемых	97 61 0	-	112	Образование части лесного участка
372	406	86:03:00 53502:6/ чзу2	86:03: 00000 00:172 6/чзу2	Ханты-Мансийский автономный округ – Югра, Сургутский район, Восточно-Сургутское месторождение	Публичное акционерное общество «Нефтяная компания «Роснефть»	Собственность	-	-	Земли промышленности, энергетики, транспорта, связи, радиовещания, телевидения, информатики, земли для	Земли промышленности, энергетики, транспорта, радиовещания, телевидения, информатики, земли для обеспечения космической	Автодорога Бетонка точка3- точка4	Автодорога Бетонка точка3- точка4	26 42 95	-	200	Образование части земельного участка под сервитут (в том числе, публичный сервитут)

									обеспечения космической деятельности, земли обороны, безопасности и земли иного специального назначения	деятельности, земли обороны, безопасности и земли иного специального назначения						
373	407	86:03:00 53502:6/ чзз3	86:03: 00000 00-172 6/чзз3	Ханты-Мансийский автономный округ – Югра, Сургутский район, Восточно-Сургутское месторождение	Публичное акционерное общество «Нефтяная компания «Роснефть»	Собственность		Земли промышленности, энергетики, транспорта, связи, радиовещания, телевидения, информатики, и, земли для обеспечения космической деятельности, земли обороны, безопасности и земли иного специального назначения	Земли промышленности, энергетики, транспорта, связи, радиовещания, телевидения, информатики, земли для обеспечения космической деятельности, земли обороны, безопасности и земли иного специального назначения	Автодорога Бетонка точка3- точка4	Автодорога Бетонка точка3- точка4	26 42 95		201	Образование части земельного участка под сервитут (в том числе, публичный сервитут)	
374	408	86:03:00 53501:25 18/чзз1		Российская Федерация, Ханты-Мансийский автономный округ – Югра, Сургутский район		Аренда (в том числе, субаренда)	Публичное акционерное общество «Нефтяная компания «Роснефть»	Земли промышленности, энергетики, транспорта, связи, радиовещания, телевидения, информатики, и, земли для обеспечения космической деятельности, земли обороны, безопасности и земли иного	Земли промышленности, энергетики, транспорта, связи, радиовещания, телевидения, информатики, земли для обеспечения космической деятельности, земли обороны, безопасности и земли иного специального назначения	Недропользование	Недропользование	15 03 7		101	Образование части земельного участка под сервитут (в том числе, публичный сервитут)	

375	409	86:03:00 53501:25 18/чзу2		Российская Федерация, Ханты- Мансийский автономный округ – Югра, Сургутский район			Аренда (в том числе, субаренд а)	Публичное акционерн ое общество «Нефтяная компания «Роснефть »	специальног о назначения Земли промышленн ости, энергетики, транспорта, связи, радиовещани я, телевидения, информатик и, земли для обеспечения космической деятельности , земли обороны, безопасности и земли иного специальног о назначения	Земли промышленнос ти, энергетики, транспорта, связи, радиовещания, телевидения, информатики, земли для обеспечения космической деятельности, земли обороны, безопасности и земли иного специального назначения	Недропо льзовани е	Недропо льзовани е	15 03 7	115	Образование части земельного участка под сервитут (в том числе, публичный сервитут)
376	410	86:08:00 00000:32 463/чзу1		Ханты- Мансийский Автономный округ – Югра, Нефтеюгански й район, Нефтеюганское лесничество, Нефтеюганское участковое лесничество, Островное урочище, Пойменное урочище, квартал (выдел) 7 (64,65,69,87,88, 91,92,93,94,95,1 02); 8 (36,44,46,47,72, 73,74,76,86,88,9 1,92,93,112,117, 122,124,125,126 ,129,130,131,14 4,146); 9 (43,53,104,106,	Российска я Федерация	Собств енност ь	Аренда (в том числе, субаренд а)	Публичное акционерн ое общество «Нефтяная компания «Роснефть »	Земли лесного фонда	Земли лесного фонда	Выполне ние работ по геологич ескому изучени ю недр, разработ ка месторо ждений полезны х ископае мых	выполне ние работ по геологич ескому изучени ю недр, разработ ка месторо ждений полезны х ископае мых	72 70 98	2332	Образование части лесного участка

107,110,112,148
 ,152); 10
 (184,185,186,18
 7,188,192,193,1
 94,195,256,257,
 258,260); 13
 (6,8,9,10,11,35,
 65,79,81,82,83,1
 08,109,110,111,
 112,113,115,142
 ,143,144,149,15
 6,157,158,159,1
 60,161,162,164,
 165,166,167,169
 ,170,182,183,18
 6); 14 (122,136);
 16
 (62,63,96,97,98)
 ; 18
 (40,41,43,45,46,
 47,53,55,65,79,8
 0,81,88,102,103,
 106,107,124,126
 ,127,166,168,16
 9); 19
 (5,65,66,68,72,7
 6,129,130,131,1
 32,133,136,137,
 193) -
 защитные леса,
 8 (89,148); 9
 (50,51,52,127,1
 47); 10
 (24,25,27,28,29,
 30,38,111,134,1
 38,139,140,143,
 147,148,151,153
 ,165,166,197,19
 8,200,220,221,2
 72); 13
 (24,29,30,46,55,
 106,107,123,181
 ,185); 14
 (8,10,11,47,68,6
 9,70,71,72,125,1
 27,130,132,137)
 ; 16 (20,43,44);
 17
 (14,15,16,44,45)
 ; 18

				(1,3,10,11,12,15,20,21,57,69,70,71,167) - эксплуатационные леса, 13 (103); 14 (137,138) - защитные леса, 14 (17,24,29,180,189,190,192,194,195,196,197,198,199,200,208,210) - эксплуатационные леса														
377	411	86:03:00 53502:70 2:3У2	86:03: 00000 00:211 9:3У2	Ханты-Мансийский автономный округ – Югра, Сургутский район					Земли промышленности, энергетики, транспорта, связи, радиовещания, телевидения, информатики и земли для обеспечения космической деятельности, земли обороны, безопасности и земли иного специального назначения	Земли промышленности, энергетики, транспорта, связи, радиовещания, телевидения, информатики, земли для обеспечения космической деятельности, земли обороны, безопасности и земли иного специального назначения	Объект «Реконструкция трубопроводов НГДУ; «Юганск нефть» ст. ронтельства 2004-2005 гг.	Трубопроводный транспорт	18 55 1		790	Образование земельного участка путем раздела (или иным установленным в соответствии с законодательством Российской Федерации способом)		
378	412	86:03:00 53502:70 2:3У3	86:03: 00000 00:211 9:3У3	Ханты-Мансийский автономный округ – Югра, Сургутский район					Земли промышленности, энергетики, транспорта, связи, радиовещания, телевидения, информатики и земли для обеспечения космической	Земли промышленности, энергетики, транспорта, связи, радиовещания, телевидения, информатики, земли для обеспечения космической деятельности, земли	Объект «Реконструкция трубопроводов НГДУ; «Юганск нефть» ст. ронтельства 2004-2005 гг.	Трубопроводный транспорт	18 55 1		294	Образование земельного участка путем раздела (или иным установленным в соответствии с законодательством Российской Федерации способом)		

									деятельности, земли обороны, безопасности и земли иного специального назначения	обороны, безопасности и земли иного специального назначения						
379	413	86:08:00 20801:93 1/чзу1	86:08: 00208 01:930 /чзу2	Ханты-Мансийский автономный округ – Югра, Нефтеюганский район, Южно-Сургутское месторождение	Российская Федерация	Собственность	Аренда (в том числе, субаренда)	Публичное акционерное общество «Нефтяная компания «Роснефть»	Земли лесного фонда	Земли лесного фонда	Объекты и сооружения на Южно-Сургутском месторождении нефти	Объекты и сооружения на Южно-Сургутском месторождении нефти	90	-	44	Образование части лесного участка
380	414	86:08:00 20801:93 1/чзу2	86:08: 00208 01:930 /чзу3	Ханты-Мансийский автономный округ – Югра, Нефтеюганский район, Южно-Сургутское месторождение	Российская Федерация	Собственность	Аренда (в том числе, субаренда)	Публичное акционерное общество «Нефтяная компания «Роснефть»	Земли лесного фонда	Земли лесного фонда	Объекты и сооружения на Южно-Сургутском месторождении нефти	Объекты и сооружения на Южно-Сургутском месторождении нефти	90	-	26	Образование части лесного участка
381	415	86:03:00 53502:93 7/чзу2	-	Ханты-Мансийский автономный округ – Югра, Сургутский район	-	-	Аренда (в том числе, субаренда)	Публичное Акционерное общество «Нефтяная компания «Роснефть»	Земли промышленности, энергетики, транспорта, связи, радиовещания, телевидения, информатики и, земли для обеспечения космической деятельности, земли обороны, безопасности и земли иного специального назначения	Земли промышленности, энергетики, транспорта, связи, радиовещания, телевидения, информатики, земли для обеспечения космической деятельности, земли обороны, безопасности и земли иного специального назначения	Недропользование	Недропользование	24 13 9	-	369	Образование части земельного участка под сервитут (в том числе, публичный сервитут)
382	416	86:03:00	-	Ханты-	-	-	-	-	-	Земли	-	Автомоб	-	-	113	Образование

		53502:3 У92		Мансийский автономный округ – Югра, Сургутский район					промышленности, энергетики, транспорта, связи, радиовещания, телевидения, информатики, земли для обеспечения космической деятельности, земли обороны, безопасности и земли иного специального назначения		ильный транспорт				земельного участка из земель, находящихся в государственной или муниципальной собственности под временное занятие
383	417	86:03:00 53502:3 У93		Ханты-Мансийский автономный округ – Югра, Сургутский район					Земли промышленности, энергетики, транспорта, связи, радиовещания, телевидения, информатики, земли для обеспечения космической деятельности, земли обороны, безопасности и земли иного специального назначения		Автомобильный транспорт			117	Образование земельного участка из земель, находящихся в государственной или муниципальной собственности под временное занятие
384	418	86:08:00 20801:93 6/чзу1	86:08: 00208 01:933 /чзу2	Ханты-Мансийский автономный округ – Югра, Нефтеюганский район, Южно-Сургутское месторождение			Аренда	Публичное акционерное общество «Нефтяная компания «Роснефть»	Земли промышленности, энергетики, транспорта, связи, радиовещания, телевидения, информатики, земли для обеспечения космической деятельности, земли	Земли промышленности, энергетики, транспорта, связи, радиовещания, телевидения, информатики, земли для обеспечения космической деятельности, земли обороны, безопасности и	Недропользование	Недропользование	10 0	53	Образование части земельного участка под сервитут (в том числе, публичный сервитут)

									обороны, безопасности и земли иного специального назначения	земли иного специального назначения						
385	419	86:08:00 20801:93 6/чзу2	86:08: 00208 01:933 /чзу3	Ханты-Мансийский автономный округ – Югра, Нефтеюганский район, Южно-Сургутское месторождение	-	-	Аренда	Публичное акционерное общество «Нефтяная компания «Роснефть»	Земли промышленности, энергетики, транспорта, связи, радиовещания, телевидения, информатики, земли для обеспечения космической деятельности, земли обороны, безопасности и земли иного специального назначения	Земли промышленности, энергетики, транспорта, связи, радиовещания, телевидения, информатики, земли для обеспечения космической деятельности, земли обороны, безопасности и земли иного специального назначения	Недропользование	Недропользование	10 0	-	27	Образование части земельного участка под сервитут (в том числе, публичный сервитут)
386	424	86:08:00 20801:93 5/чзу1	86:08: 00208 01:933 /чзу4	Ханты-Мансийский автономный округ – Югра, Нефтеюганский район, Южно-Сургутское месторождение	-	-	Аренда	Публичное акционерное общество «Нефтяная компания «Роснефть»	Земли промышленности, энергетики, транспорта, связи, радиовещания, телевидения, информатики, земли для обеспечения космической деятельности, земли обороны, безопасности и земли иного специального назначения	Земли промышленности, энергетики, транспорта, связи, радиовещания, телевидения, информатики, земли для обеспечения космической деятельности, земли обороны, безопасности и земли иного специального назначения	Недропользование	Недропользование	14 0	-	41	Образование части земельного участка под сервитут (в том числе, публичный сервитут)
387	425	86:08:00 20801:93	86:08: 00208	Ханты-Мансийский	-	-	Аренда	Публичное акционерное общество «Нефтяная компания «Роснефть»	Земли промышленности, энергетики, транспорта, связи, радиовещания, телевидения, информатики, земли для обеспечения космической деятельности, земли обороны, безопасности и земли иного специального назначения	Земли промышленности, энергетики, транспорта, связи, радиовещания, телевидения, информатики, земли для обеспечения космической деятельности, земли обороны, безопасности и земли иного специального назначения	Недропользование	Недропользование	14 0	-	14	Образование части земельного участка под сервитут (в том числе, публичный сервитут)

		5/чзу2	01:933/чзу5	автономный округ – Югра, Нефтеюганский район, Южно-Сургутское месторождение				ос общество «Нефтяная компания «Роснефть»	ости, энергетики, транспорта, связи, радиовещания, телевидения, информатик и, земли для обеспечения космической деятельности, земли обороны, безопасности и земли иного специального назначения	ти, энергетики, транспорта, связи, радиовещания, телевидения, информатики, земли для обеспечения космической деятельности, земли обороны, безопасности и земли иного специального назначения	е	е			земельного участка под сервитут (в том числе, публичный сервитут)	
388	426	86:08:00 00000:46 7/чзу8	-	Ханты-Мансийский автономный округ – Югра, Нефтеюганский район, Усть-Балыкское месторождение	-	-	Аренда	Публичное акционерное общество «Нефтяная компания «Роснефть»	Земли лесного фонда	Земли лесного фонда	Реконструкция трубопроводов НГДУ Юганскнефть строителя 2004-2005 г.	Реконструкция трубопроводов НГДУ Юганскнефть строителя 2004-2005 г.	33 50 42	-	26	Образование части лесного участка
389	427	86:08:00 00000:46 7/чзу9	-	Ханты-Мансийский автономный округ – Югра, Нефтеюганский район, Усть-Балыкское месторождение	-	-	Аренда	Публичное акционерное общество «Нефтяная компания «Роснефть»	Земли лесного фонда	Земли лесного фонда	Реконструкция трубопроводов НГДУ Юганскнефть строителя 2004-2005 г.	Реконструкция трубопроводов НГДУ Юганскнефть строителя 2004-2005 г.	33 50 42	-	4	Образование части лесного участка
390	430	86:03:00 53502:98 /чзу1	86:03:00000 00:760 2/чзу1	Ханты-Мансийский автономный округ – Югра, Сургутский район, Восточно-Сургутское месторождение	-	-	Аренда	Публичное акционерное общество «Нефтяная компания «Роснефть»	Земли промышленности, энергетики, транспорта, связи, радиовещания, телевидения,	Земли промышленности, энергетики, транспорта, связи, радиовещания, телевидения, информатики, земли для	Объекты и сооружения на Восточном Сургутском месторождении	Объекты и сооружения на Восточном Сургутском месторождении	24 80	-	73	Образование части земельного участка под сервитут (в том числе, публичный сервитут)

									информатик и, земля для обеспечения космической деятельности , земля обороны, безопасности и земли иного специальног о назначения	обеспечения космической деятельности, земли обороны, безопасности и земли иного специального назначения	ждении нефти и газа	ждении нефти и газа			
391	431	86:03:00 53502:98 /чзу2	86:03: 00000 00:760 2/чзу2	Ханты- Мансийский автономный округ – Югра, Сургутский район, Восточно- Сургутское месторождение	-	-	Аренда	Публичное акционерн ое общество «Нефтяная компания «Роснефть »	Земли промышленн ости, энергетики, транспорта, связи, радиовещани я, телевидения, информатик и, земли для обеспечения космической деятельности , земли обороны, безопасности и земли иного специальног о назначения	Земли промышленнос ти, энергетики, транспорта, связи, радиовещания, телевидения, информатики, земли для обеспечения космической деятельности, земли обороны, безопасности и земли иного специального назначения	Объекты и сооруже ния на Восточн о- Сургутск ом месторо ждении нефти и газа	Объекты и сооруже ния на Восточн о- Сургутск ом месторо ждении нефти и газа	24 80	299	Образование части земельного участка под сервитут (в том числе, публичный сервитут)
392	432	86:03:00 53502:98 /чзу3	86:03: 00000 00:760 2/чзу3	Ханты- Мансийский автономный округ – Югра, Сургутский район, Восточно- Сургутское месторождение	-	-	Аренда	Публичное акционерн ое общество «Нефтяная компания «Роснефть »	Земли промышленн ости, энергетики, транспорта, связи, радиовещани я, телевидения, информатик и, земли для обеспечения космической деятельности , земли обороны, безопасности	Земли промышленнос ти, энергетики, транспорта, связи, радиовещания, телевидения, информатики, земли для обеспечения космической деятельности, земли обороны, безопасности и земли иного специального	Объекты и сооруже ния на Восточн о- Сургутск ом месторо ждении нефти и газа	Объекты и сооруже ния на Восточн о- Сургутск ом месторо ждении нефти и газа	24 80	39	Образование части земельного участка под сервитут (в том числе, публичный сервитут)

									и земли иног специальног о назначения	назначения						
393	433	86:03:00 53502:77 7/чзу1	-	Ханты- Мансийский автономный округ – Югра, Сургутский район, Восточно- Сургутское месторождение нефти	-	-	-	-	Земли сельскохозяйст венного назначения	Земли сельскохозяйст венного назначения	Сельско хозяйств енное использо вание код (1.0) для осущест вления крестьян ской (фермерс кой) деятельн ости	Сельско хозяйств енное использо вание код (1.0) для осущест вления крестьян ской (фермерс кой) деятельн ости	14 38 97	-	2783	Образование части земельного участка под сервитут (в том числе, публичный сервитут)
394	434	86:03:00 53502:77 7/чзу2	-	Ханты- Мансийский автономный округ – Югра, Сургутский район, Восточно- Сургутское месторождение нефти	-	-	-	-	Земли сельскохозяйст венного назначения	Земли сельскохозяйст венного назначения	Сельско хозяйств енное использо вание код (1.0) для осущест вления крестьян ской (фермерс кой) деятельн ости	Сельско хозяйств енное использо вание код (1.0) для осущест вления крестьян ской (фермерс кой) деятельн ости	14 38 97	-	561	Образование части земельного участка под сервитут (в том числе, публичный сервитут)
395	435	86:03:00 53502:77 7/чзу3	-	Ханты- Мансийский автономный округ – Югра, Сургутский район, Восточно- Сургутское месторождение нефти	-	-	-	-	Земли сельскохозяйст венного назначения	Земли сельскохозяйст венного назначения	Сельско хозяйств енное использо вание код (1.0) для осущест вления крестьян ской (фермерс кой) деятельн ости	Сельско хозяйств енное использо вание код (1.0) для осущест вления крестьян ской (фермерс кой) деятельн ости	14 38 97	-	190	Образование части земельного участка под сервитут (в том числе, публичный сервитут)
396	436	86:00:00	-	Ханты-	Российска	Собств	Аренда	Публичное	Земли	Земли лесного	Защитны	защитны	90	-	649	Образование

		00000:28 619/чзу1	Мансийский автономный округ – Югра, Сургутский район, Территориальный отдел - Юганское лесничество, Локосовское участковое лесничество, номер участка в государственном лесном реестре 86/08/014/2012-11/01152	я Федерация	енность	(в том числе, субаренда)	акционерное общество «Нефтяная компания «Роснефть»	лесного фонда	фонда	е и эксплуатационные леса под трубопроводы Юганского региона строительства 2011-2014 г.г.	е и эксплуатационные леса под трубопроводы Юганского региона строительства 2011-2014 г.г.	10		части лесного участка
397	437	86:03:00 00000:12 2779/чзу 3	Ханты-Мансийский автономный округ – Югра, Сургутский район, Восточно - Сургутское месторождение	-	-	Аренда (в том числе, субаренда)	Публичное акционерное общество «Нефтяная компания «Роснефть»	Земли промышленности, энергетики, транспорта, связи, радиовещания, телевидения, информатики, земли для обеспечения космической деятельности, земли обороны, безопасности и земли иного специального назначения	Земли промышленности, энергетики, транспорта, связи, радиовещания, телевидения, информатики, земли для обеспечения космической деятельности, земли обороны, безопасности и земли иного специального назначения	Обустройство кустов 301, 302, 303, 304, 305, 306, 307 Восточного Сургутского месторождения	Недропользование (6.1) под обустройство кустов 301,302, 303, 304, 305, 306, 307 Восточного Сургутского месторождения	12 70 02 3	611	Образование части земельного участка под сервитут (в том числе, публичный сервитут)
398	438	86:03:00 00000:12 2779/чзу 4	Ханты-Мансийский автономный округ – Югра, Сургутский район, Восточно - Сургутское месторождение	-	-	Аренда (в том числе, субаренда)	Публичное акционерное общество «Нефтяная компания «Роснефть»	Земли промышленности, энергетики, транспорта, связи, радиовещания, телевидения, информатики	Земли промышленности, энергетики, транспорта, связи, радиовещания, телевидения, информатики, земли для обеспечения	Обустройство кустов 301, 302, 303, 304, 305, 306, 307 Восточного Сургутского	Недропользование (6.1) под обустройство кустов 301,302, 303, 304, 305, 306,	12 70 02 3	481	Образование части земельного участка под сервитут (в том числе, публичный сервитут)

									и, земли для обеспечения космической деятельности, земли обороны, безопасности и земли иного специального назначения	космической деятельности, земли обороны, безопасности и земли иного специального назначения	ого месторождения	307 Восточно-Сургутского месторождения				
399	439	86:03:00 00000:15 1985/чз 1		Ханты-Мансийский автономный округ – Югра, Сургутский район			Аренда (в том числе, субаренда)	Публичное акционерное общество «Нефтяная компания «Роснефть»	Земли промышленности, энергетики, транспорта, связи, радиовещания, телевидения, информатики и, земли для обеспечения космической деятельности, земли обороны, безопасности и земли иного специального назначения	Земли промышленности, энергетики, транспорта, связи, радиовещания, телевидения, информатики, земли для обеспечения космической деятельности, земли обороны, безопасности и земли иного специального назначения	Недропользование	Недропользование	21 62 4	-	161	Образование части земельного участка под сервитут (в том числе, публичный сервитут)
400	440	86:03:00 00000:15 1985/чз 2		Ханты-Мансийский автономный округ – Югра, Сургутский район			Аренда (в том числе, субаренда)	Публичное акционерное общество «Нефтяная компания «Роснефть»	Земли промышленности, энергетики, транспорта, связи, радиовещания, телевидения, информатики и, земли для обеспечения космической деятельности, земли обороны, безопасности и земли иного специального назначения	Земли промышленности, энергетики, транспорта, связи, радиовещания, телевидения, информатики, земли для обеспечения космической деятельности, земли обороны, безопасности и земли иного специального назначения	Недропользование	Недропользование	21 62 4	-	2	Образование части земельного участка под сервитут (в том числе, публичный сервитут)

401	441	86:03:00 00000:15 1985/чзу 3	-	Ханты- Мансийский автономный округ – Югра, Сургутский район	-	-	Аренда (в том числе, субаренд а)	Публичное акционерн ое общество «Нефтяная компания «Роснефть »	Земли промышленн ости, энергетики, транспорта, связи, радиовещани я, телевидения, информатик и, земли для обеспечения космической деятельности , земли обороны, безопасности и земли иного специальног о назначения	Земли промышленнос ти, энергетики, транспорта, связи, радиовещания, телевидения, информатики, земли для обеспечения космической деятельности, земли обороны, безопасности и земли иного специального назначения	Недропо льзовани е	Недропо льзовани е	21 62 4	-	6	Образование части земельного участка под сервитут (в том числе, публичный сервитут)
402	442	86:03:00 00000:15 1985/чзу 4	-	Ханты- Мансийский автономный округ – Югра, Сургутский район	-	-	Аренда (в том числе, субаренд а)	Публичное акционерн ое общество «Нефтяная компания «Роснефть »	Земли промышленн ости, энергетики, транспорта, связи, радиовещани я, телевидения, информатик и, земли для обеспечения космической деятельности , земли обороны, безопасности и земли иного специальног о назначения	Земли промышленнос ти, энергетики, транспорта, связи, радиовещания, телевидения, информатики, земли для обеспечения космической деятельности, земли обороны, безопасности и земли иного специального назначения	Недропо льзовани е	Недропо льзовани е	21 62 4	-	6	Образование части земельного участка под сервитут (в том числе, публичный сервитут)
403	443	86:03:00 00000:15 1989/чзу 2	-	Ханты- Мансийский автономный округ – Югра, Сургутский	-	-	Аренда (в том числе, субаренд а)	Публичное акционерн ое общество «Нефтяная	Земли промышленн ости, энергетики, транспорта,	Земли промышленнос ти, энергетики, транспорта, связи,	Недропо льзовани е	Недропо льзовани е	18 27 22	-	641	Образование части земельного участка под сервитут (в

				район				компания «Роснефть »	связи, радиовещани я, телевидения, информатик и, земли для обеспечения космической деятельности , земли обороны, безопасности и земли иного специальног о назначения	радиовещания, телевидения, информатики, земли для обеспечения космической деятельности, земли обороны, безопасности и земли иного специального назначения					том числе, публичный сервитут)	
404	444	86:03:00 53502:11 /чзу1	86:03: 00000 00:173 8/чзу1	Ханты- Мансийский автономный округ – Югра, Сургутский район, Восточно- Сургутское месторождение	-	-	Аренда (в том числе, субаренд а)	Публичное акционерн ое общество «Нефтяная компания «Роснефть »	Земли промышленн ости, энергетики, транспорта, связи, радиовещани я, телевидения, информатик и, земли для обеспечения космической деятельности , земли обороны, безопасности и земли иного специальног о назначения	Земли промышленнос ти, энергетики, транспорта, связи, радиовещания, телевидения, информатики, земли для обеспечения космической деятельности, земли обороны, безопасности и земли иного специального назначения	Автодор ога Бетонка точка 7- точка 2	Автодор ога Бетонка точка 7- точка 2	68 94 0	-	1269	Образование части земельного участка под сервитут (в том числе, публичный сервитут)
405	445	86:03:00 53502:11 /чзу2	86:03: 00000 00:173 8/чзу2	Ханты- Мансийский автономный округ – Югра, Сургутский район, Восточно- Сургутское месторождение	-	-	Аренда (в том числе, субаренд а)	Публичное акционерн ое общество «Нефтяная компания «Роснефть »	Земли промышленн ости, энергетики, транспорта, связи, радиовещани я, телевидения, информатик и, земли для обеспечения космической	Земли промышленнос ти, энергетики, транспорта, связи, радиовещания, телевидения, информатики, земли для обеспечения космической деятельности, земли	Автодор ога Бетонка точка 7- точка 2	автодоро га Бетонка точка 7- точка 2	68 94 0	-	627	Образование части земельного участка под сервитут (в том числе, публичный сервитут)

									деятельности земли обороны, безопасности и земли иного специальног о назначения	обороны, безопасности и земли иного специального назначения						
406	449	86:03:00 53501:44 /чзу1		Ханты- Мансийский автономный округ – Югра, Сургутский район, в районе протоки Казенная					Земли сельскохозяйст венного назначения	Земли сельскохозяйст венного назначения	Для ведения сельског о хозяйств а	для ведения сельског о хозяйств а	80 65 40 3	8086 673	3395 1	Образование части земельного участка под сервитут (в том числе, публичный сервитут)
407	455	86:03:00 53501:44 /чзу2		Ханты- Мансийский автономный округ – Югра, Сургутский район, в районе протоки Казенная					Земли сельскохозяйст венного назначения	Земли сельскохозяйст венного назначения	Для ведения сельског о хозяйств а	для ведения сельског о хозяйств а	80 65 40 3	8086 673	3187 3	Образование части земельного участка под сервитут (в том числе, публичный сервитут)
408	458	86:08:00 20801:43 5/чзу1		Ханты- Мансийский автономный округ – Югра, Нефтеюгански й район, Южно- Сургутское месторождение					Земли промышленн ости, энергетики, транспорта, связи, радиовещани я, телевидения, информатик и, земли для обеспечения космической деятельности земли обороны, безопасности и земли иного специальног о назначения	Земли промышленнос ти, энергетики, транспорта, связи, радиовещания, телевидения, информатики, земли для обеспечения космической деятельности, земли обороны, безопасности и земли иного специального назначения	Грунтов о- лежнева я дорога т. 58 (дорога на куст № 24а) - т. 59 (дорога на куст № 23)	Грунтов о- лежнева я дорога т. 58 (дорога на куст № 24а) - т. 59 (дорога на куст № 23)	18 24 8		17	Образование части земельного участка под сервитут (в том числе, публичный сервитут)
409	459	86:03:00 53501:61 /чзу1	86:03: 00535 01:56/ чзу1	Ханты- Мансийский автономный округ – Югра, Сургутский			Аренда	Публичное акционерн ое общество «Нефтяная	Земли промышленн ости, энергетики, транспорта,	Земли промышленнос ти, энергетики, транспорта, связи,	Объекты и сооруже ния на Восточн	Объекты и сооруже ния на Восточн	84 48		3	Образование части земельного участка под сервитут (в

				район, Восточно- Сургутское месторождение нефти и газа				компания «Роснефть »	связи, радиовещани я, телевидения, информатик и, земли для обеспечения космической деятельности, земли обороны, безопасности и земли иного специальног о назначения	радиовещания, телевидения, информатики, земли для обеспечения космической деятельности, земли обороны, безопасности и земли иного специального назначения	о- Сургутск ом месторо ждении нефти и газа	о- Сургутск ом месторо ждении нефти и газа				том числе, публичный сервитут)
410	460	86:03:00 53502:33 7/чзy1		Сургутский район			Аренда (в том числе, субаренд а)	Публичное акционерн ое общество «Нефтяная компания «Роснефть »	Земли промышленн ости, энергетики, транспорта, связи, радиовещани я, телевидения, информатик и, земли для обеспечения космической деятельности , земли обороны, безопасности и земли иного специальног о назначения	Земли промышленнос ти, энергетики, транспорта, связи, радиовещания, телевидения, информатики, земли для обеспечения космической деятельности, земли обороны, безопасности и земли иного специального назначения	Реконстр укция электрос набжени я Восточн о- Сургутск ого месторо ждения	Реконстр укция электрос набжени я Восточн о- Сургутск ого месторо ждения	25		8	Образование части земельного участка под сервитут (в том числе, публичный сервитут)
411	461	86:03:00 53502:95 9/чзy6		Ханты- Мансийский автономный округ – Югра, Сургутский район, Юганское лесничество, Локосовское участковое лесничество, Пойменное урочище,	Российска я Федерация	Собств енност ь	Аренда (в том числе, субаренд а)	Публичное акционерн ое общество «Нефтяная компания «Роснефть »	Земли лесного фонда	Земли лесного фонда	Выполне ние работ по геологич ескому изучени ю недр, разработ ка месторо ждений полезны х	Выполне ние работ по геологич ескому изучени ю недр, разработ ка месторо ждений полезны х	67 19 0		60	Образование части лесного участка

				квартал № 26							ископаемых	ископаемых				
412	462	86:03:00 53502:95 9/чзу7	-	Ханты-Мансийский автономный округ – Югра, Сургутский район, Юганское лесничество, Локосовское участковое лесничество, Пойменное урочище, квартал № 26	Российская Федерация	Собственность	Аренда (в том числе, субаренда)	Публичное акционерное общество «Нефтяная компания «Роснефть»	Земли лесного фонда	Земли лесного фонда	Выполнение работ по геологическому изучению недр, разработка месторождений полезных ископаемых	Выполнение работ по геологическому изучению недр, разработка месторождений полезных ископаемых	67 19 0	-	136	Образование части лесного участка
413	463	86:08:00 20801:92 03/чзу2	-	Ханты-Мансийский автономный округ – Югра, Нефтеюганский район			Аренда (в том числе, субаренда)	Публичное акционерное общество «Нефтяная компания «Роснефть»	Земли промышленности, энергетики, транспорта, связи, радиовещания, телевидения, информатики и, земли для обеспечения космической деятельности, земли обороны, безопасности и земли иного специального назначения	Земли промышленности, энергетики, транспорта, связи, радиовещания, телевидения, информатики, земли для обеспечения космической деятельности, земли обороны, безопасности и земли иного специального назначения	Недропользование	Под иными объектами специального назначения	18 04	-	82	Образование части земельного участка под сервитут (в том числе, публичный сервитут)
414	464	86:08:00 20801:92 03/чзу3	-	Ханты-Мансийский автономный округ – Югра, Нефтеюганский район			Аренда (в том числе, субаренда)	Публичное акционерное общество «Нефтяная компания «Роснефть»	Земли промышленности, энергетики, транспорта, связи, радиовещания, телевидения, информатики и, земли для обеспечения	Земли промышленности, энергетики, транспорта, связи, радиовещания, телевидения, информатики, земли для обеспечения космической деятельности,	Недропользование	Под иными объектами специального назначения	18 04	-	56	Образование части земельного участка под сервитут (в том числе, публичный сервитут)

									космической деятельности, земли обороны, безопасности и земли иного специального назначения	земли обороны, безопасности и земли иного специального назначения						
415	466	86:00:00 00000:27 091/чзу2 (86:08:00 20801:92 9/чзу2)	(86:08:00 0208 01:927 /чзу2)	Ханты-Мансийский автономный округ – Югра, Нефтеюганский район, Южно-Сургутское месторождение	-	-	Аренда	Публичное акционерное общество «Нефтяная компания «Роснефть»	Земли промышленности, энергетики, транспорта, связи, радиовещания, телевидения, информатики и, земли для обеспечения космической деятельности, земли обороны, безопасности и земли иного специального назначения	Земли промышленности, энергетики, транспорта, связи, радиовещания, телевидения, информатики, земли для обеспечения космической деятельности, земли обороны, безопасности и земли иного специального назначения	Воздушная линия электропередачи 35 кВ	Воздушная линия электропередачи 35 кВ	37 06	1914	738	Образование части земельного участка под сервитут (в том числе, публичный сервитут)
416	467	86:03:00 53501:61 /чзу2	86:03:00 0535 01:56/ чзу2	Ханты-Мансийский автономный округ – Югра, Сургутский район, Восточно-Сургутское месторождение нефти и газа	-	-	Аренда	Публичное акционерное общество «Нефтяная компания «Роснефть»	Земли промышленности, энергетики, транспорта, связи, радиовещания, телевидения, информатики и, земли для обеспечения космической деятельности, земли обороны, безопасности и земли иного специального назначения	Земли промышленности, энергетики, транспорта, связи, радиовещания, телевидения, информатики, земли для обеспечения космической деятельности, земли обороны, безопасности и земли иного специального назначения	Объекты и сооружения на Восточном Сургутском месторождении нефти и газа	Объекты и сооружения на Восточном Сургутском месторождении нефти и газа	84 48		91	Образование части земельного участка под сервитут (в том числе, публичный сервитут)

417	468	86:03:00 53501:69 /чзу1	86:03: 00535 01:67/ чзу1	Ханты- Мансийский автономный округ – Югра, Сургутский район, Восточно- Сургутское месторождение	-	-	Аренда	Публичное акционерн ое общество «Нефтяная компания «Роснефть »	Земли промышленн ости, энергетики, транспорта, связи, радиовещани я, телевидения, информатик и, земли для обеспечения космической деятельности . земли обороны, безопасности и земли иного специальног о назначения	Земли промышленнос ти, энергетики, транспорта, связи, радиовещания, телевидения, информатики, земли для обеспечения космической деятельности, земли обороны, безопасности и земли иного специального назначения	Объекты и сооруже ния на Востоchn о- Сургутск ом месторо ждении нефти и газа	объекты и сооруже ния на Востоchn о- Сургутск ом месторо ждении нефти и газа	84 92	-	161	Образование части земельного участка под сервитут (в том числе, публичный сервитут)
418	469	86:03:00 53502:95 8/чзу8	-	Ханты- Мансийский автономный округ – Югра, Сургутский район, Юганское лесничество, Локосовское участковое лесничество, Пойменное урочище, квартал № 26	Российска я Федерация	Собств енност ь	Аренда (в том числе, субаренд а)	Публичное акционерн ое общество «Нефтяная компания «Роснефть »	Земли лесного фонда	Земли лесного фонда	Выполне ние работ по геологич ескому изучени ю недр, разработ ка месторо ждений полезны х ископае мых	Выполне ние работ по геологич ескому изучени ю недр, разработ ка месторо ждений полезны х ископае мых	97 61 0	-	394	Образование части лесного участка
419	470	86:03:00 53502:41 7/чзу4	-	Ханты- Мансийский автономный округ – Югра, Сургутский район	-	-	Аренда (в том числе, субаренд а)	Публичное акционерн ое общество «Нефтяная компания «Роснефть »	Земли промышленн ости, энергетики, транспорта, связи, радиовещани я, телевидения, информатик и, земли для обеспечения космической	Земли промышленнос ти, энергетики, транспорта, связи, радиовещания, телевидения, информатики, земли для обеспечения космической деятельности, земли	Реконстр укция электрос набжени я Востоchn о- Сургутск ого месторо ждения	Реконстр укция электрос набжени я Востоchn о- Сургутск ого месторо ждения	10 76 2	-	3214	Образование части земельного участка под сервитут (в том числе, публичный сервитут)

								деятельности, земли обороны, безопасности и земли иного специального назначения	обороны, безопасности и земли иного специального назначения						
420	473	86:03:00 00000:15 1989/чз 3		Ханты-Мансийский автономный округ – Югра, Сургутский район			Аренда (в том числе, субаренда)	Публичное акционерное общество «Нефтяная компания «Роснефть»	Земли промышленности, энергетики, транспорта, связи, радиовещания, телевидения, информатики, земли для обеспечения космической деятельности, земли обороны, безопасности и земли иного специального назначения	Земли промышленности, энергетики, транспорта, связи, радиовещания, телевидения, информатики, земли для обеспечения космической деятельности, земли обороны, безопасности и земли иного специального назначения	Недропользование	Недропользование	18 27 22	835	Образование части земельного участка под сервитут (в том числе, публичный сервитут)
421	474	86:03:00 53501:69 /чз2	86:03: 00535 01:67/ чз2	Ханты-Мансийский автономный округ – Югра, Сургутский район, Восточно-Сургутское месторождение			Аренда	Публичное акционерное общество «Нефтяная компания «Роснефть»	Земли промышленности, энергетики, транспорта, связи, радиовещания, телевидения, информатики, земли для обеспечения космической деятельности, земли обороны, безопасности и земли иного специального назначения	Земли промышленности, энергетики, транспорта, связи, радиовещания, телевидения, информатики, земли для обеспечения космической деятельности, земли обороны, безопасности и земли иного специального назначения	Объекты и сооружения на Восточном Сургутском месторождении нефти и газа	объекты и сооружения на Восточном Сургутском месторождении нефти и газа	84 92	165	Образование части земельного участка под сервитут (в том числе, публичный сервитут)

422	476	86:08:00 00000:32 463/чзу2	Ханты-Мансийский автономный округ – Югра, Нефтеюганский район, Нефтеюганское лесничество, Нефтеюганское участковое лесничество, Островное урочище, Пойменное урочище, квартал (выдел) 7 (64,65,69,87,88,91,92,93,94,95,102); 8 (36,44,46,47,72,73,74,76,86,88,91,92,93,112,117,122,124,125,126,129,130,131,144,146); 9 (43,53,104,106,107,110,112,148,152); 10 (184,185,186,187,188,192,193,194,195,256,257,258,260); 13 (6,8,9,10,11,35,65,79,81,82,83,108,109,110,111,112,113,115,142,143,144,149,156,157,158,159,160,161,162,164,165,166,167,169,170,182,183,186); 14 (122,136); 16 (62,63,96,97,98); 18 (40,41,43,45,46,47,53,55,65,79,80,81,88,102,103,106,107,124,126	Российская Федерация	Собственность	Аренда (в том числе, субаренда)	Публичное акционерное общество «Нефтяная компания «Роснефть»	Земли лесного фонда	Земли лесного фонда	Выполнение работ по геологическому изучению недр, разработка месторождений полезных ископаемых	выполнение работ по геологическому изучению недр, разработка месторождений полезных ископаемых	72 70 98	827	Образование части лесного участка
-----	-----	----------------------------------	--	----------------------	---------------	---------------------------------	--	---------------------	---------------------	--	--	----------------	-----	-----------------------------------

				.127,166,168,169); 19 (5,65,66,68,72,76,129,130,131,132,133,136,137,193) - защитные леса, 8 (89,148); 9 (50,51,52,127,147); 10 (24,25,27,28,29,30,38,111,134,138,139,140,143,147,148,151,153,165,166,197,198,200,220,221,272); 13 (24,29,30,46,55,106,107,123,181,185); 14 (8,10,11,47,68,69,70,71,72,125,127,130,132,137); 16 (20,43,44); 17 (14,15,16,44,45); 18 (1,3,10,11,12,15,20,21,57,69,70,71,167) - эксплуатационные леса, 13 (103); 14 (137,138) - защитные леса, 14 (17,24,29,180,189,190,192,194,195,196,197,198,199,200,208,210) - эксплуатационные леса												
423	477	86:08:00 20801:91 96/чзу1	-	Ханты-Мансийский автономный округ – Югра, Нефтеюганский район	-	-	Аренда (в том числе, субаренда)	Публичное акционерное общество «Нефтяная компания «Роснефть»	Земли промышленности, энергетики, транспорта, связи, радиовещания	Земли промышленности, энергетики, транспорта, радиовещания, телевидения,	Недропользование	Недропользование	17 32 0	-	391	Образование части земельного участка под сервитут (в том числе, публичный

							»	я, телевидения, информатик и, земли для обеспечения космической деятельности , земли обороны, безопасности и земли иного специальног о назначения	информатики, земли для обеспечения космической деятельности, земли обороны, безопасности и земли иного специального назначения						сервитут)
424	483	86:08:00 20801:43 5/чзу2	-	Ханты- Мансийский автономный округ – Югра, Нефтеюгански й район, Южно- Сургутское месторождение	-	-	-	Земли промышленн ости, энергетики, транспорта, связи, радиовещани я, телевидения, информатик и, земли для обеспечения космической деятельности , земли обороны, безопасности и земли иного специальног о назначения	Земли промышленнос ти, энергетики, транспорта, связи, радиовещания, телевидения, информатики, земли для обеспечения космической деятельности, земли обороны, безопасности и земли иного специального назначения	Грунтов о- лежнева я дорога т. 58 (дорога на куст № 24а) - т. 59 (дорога на куст № 23)	Грунтов о- лежнева я дорога т. 58 (дорога на куст № 24а) - т. 59 (дорога на куст № 23)	18 24 8	-	391	Образование части земельного участка под сервитут (в том числе, публичный сервитут)
425	479	86:08:00 00000:32 463/чзу3	-	Ханты- Мансийский Автономный округ – Югра, Нефтеюгански й район, Нефтеюганское лесничество, Нефтеюганское участковое лесничество, Островное урочище, Пойменное урочище,	Российска я Федерация	Собств енност ь	Аренда (в том числе, субаренд а)	Публично е акционерн ое общество «Нефтяная компания «Роснефть »	Земли лесного фонда	Выполне ние работ по геологич ескому изучени ю недр. разработ ка месторо ждений полезны х ископае мых	Выполне ние работ по геологич ескому изучени ю недр. разработ ка месторо ждений полезны х ископае мых	72 70 98	-	683	Образование части лесного участка

			8,200,220,221,272); 13 (24,29,30,46,55,106,107,123,181,185); 14 (8,10,11,47,68,69,70,71,72,125,127,130,132,137); 16 (20,43,44); 17 (14,15,16,44,45); 18 (1,3,10,11,12,15,20,21,57,69,70,71,167) - эксплуатационные леса, 13 (103); 14 (137,138) - защитные леса, 14 (17,24,29,180,189,190,192,194,195,196,197,198,199,200,208,210) - эксплуатационные леса											
436	480	86:08:00 00000:32 463/чзу4	Ханты-Мансийский Автономный округ – Югра, Нефтеюганский район, Нефтеюганское лесничество, Нефтеюганское участковое лесничество, Островное урочище, Пойменное урочище, квартал (выдел) 7 (64,65,69,87,88,91,92,93,94,95,102); 8 (36,44,46,47,72,73,74,76,86,88,9	Российская Федерация	Собственность	Аренда (в том числе, субаренда)	Публичное акционерное общество «Нефтяная компания «Роснефть»	Земли лесного фонда	Земли лесного фонда	Выполнение работ по геологическому изучению недр, разработка месторождений полезных ископаемых	выполнение работ по геологическому изучению недр, разработка месторождений полезных ископаемых	72 70 98	71	Образование части лесного участка

1,92,93,112,117,
 122,124,125,126
 ,129,130,131,14
 4,146); 9
 (43,53,104,106,
 107,110,112,148
 ,152); 10
 (184,185,186,18
 7,188,192,193,1
 94,195,256,257,
 258,260); 13
 (6,8,9,10,11,35,
 65,79,81,82,83,1
 08,109,110,111,
 112,113,115,142
 ,143,144,149,15
 6,157,158,159,1
 60,161,162,164,
 165,166,167,169
 ,170,182,183,18
 6); 14 (122,136);
 16
 (62,63,96,97,98)
 ; 18
 (40,41,43,45,46,
 47,53,55,65,79,8
 0,81,88,102,103,
 106,107,124,126
 ,127,166,168,16
 9); 19
 (5,65,66,68,72,7
 6,129,130,131,1
 32,133,136,137,
 193) -
 защитные леса,
 8 (89,148); 9
 (50,51,52,127,1
 47); 10
 (24,25,27,28,29,
 30,38,111,134,1
 38,139,140,143,
 147,148,151,153
 ,165,166,197,19
 8,200,220,221,2
 72); 13
 (24,29,30,46,55,
 106,107,123,181
 ,185); 14
 (8,10,11,47,68,6
 9,70,71,72,125,1

				27,130,132,137); ; 16 (20,43,44); 17 (14,15,16,44,45) ; 18 (1,3,10,11,12,15 ,20,21,57,69,70, 71,167) - эксплуатацион ные леса, 13 (103); 14 (137,138) - защитные леса, 14 (17,24,29,180,1 89,190,192,194, 195,196,197,198 ,199,200,208,21 0) - эксплуатацион ные леса											
427	481	86:03:00 53502:98 /чзу4	86:03: 00000 00:760 2/чзу4	Ханты- Мансийский автономный округ – Югра, Сургутский район, Восточно- Сургутское месторождение	-	-	Аренда	Публичное акционерн ое общест во «Нефтяная компания «Роснефть »	Земли промышленн ости, энергетики, транспорта, связи, радиовещани я, телевидения, информатик и, земли для обеспечения космической деятельности , земли обороны, безопасности и земли иного специальног о назначения	Земли промышленнос ти, энергетики, транспорта, связи, радиовещания, телевидения, информатики, земли для обеспечения космической деятельности, земли обороны, безопасности и земли иного специального назначения	Объекты и сооруже ния на Восточн о- Сургутск ом месторо ждении нефти и газа	Объекты и сооруже ния на Восточн о- Сургутск ом месторо ждении нефти и газа	24 80	688	Образование части земельного участка под сервитут (в том числе, публичный сервитут)
428	482	86:03:00 53502:98 /чзу5	86:03: 00000 00:760 2/чзу5	Ханты- Мансийский автономный округ – Югра, Сургутский район, Восточно- Сургутское	-	-	Аренда	Публичное акционерн ое общест во «Нефтяная компания «Роснефть »	Земли промышленн ости, энергетики, транспорта, связи, радиовещани я,	Земли промышленнос ти, энергетики, транспорта, связи, радиовещания, телевидения, информатики,	Объекты и сооруже ния на Восточн о- Сургутск ом	Объекты и сооруже ния на Восточн о- Сургутск ом	24 80	228	Образование части земельного участка под сервитут (в том числе, публичный сервитут)

				месторождение					телевидения, информатики, земли для обеспечения космической деятельности, земли обороны, безопасности и земли иного специального назначения	земли для обеспечения космической деятельности, земли обороны, безопасности и земли иного специального назначения	месторождения нефти и газа	месторождения нефти и газа				
429	485	86:10:01 01178:3/чзу4	-	Ханты-Мансийский автономный округ – Югра, г. Сургут	-	-	-	-	Земли населенных пунктов	Земли населенных пунктов	Под площадку складирования песка	Под площадку складирования песка	55 47 41	-	2566	Образование части земельного участка под сервитут (в том числе, публичный сервитут)
430	486	86:10:01 01178:3/чзу2	-	Ханты-Мансийский автономный округ – Югра, г. Сургут	-	-	-	-	Земли населенных пунктов	Земли населенных пунктов	Под площадку складирования песка	под площадку складирования песка	55 47 41	-	3249	Образование части земельного участка под сервитут (в том числе, публичный сервитут)
431	487	86:10:01 01178:3/чзу5	-	Ханты-Мансийский автономный округ – Югра, г. Сургут	-	-	-	-	Земли населенных пунктов	Земли населенных пунктов	Под площадку складирования песка	Под площадку складирования песка	55 47 41	-	3404	Образование части земельного участка под сервитут (в том числе, публичный сервитут)
432	488	86:10:01 01178:3/чзу3	-	Ханты-Мансийский автономный округ – Югра, г. Сургут	-	-	-	-	Земли населенных пунктов	Земли населенных пунктов	Под площадку складирования песка	под площадку складирования песка	55 47 41	-	2108	Образование части земельного участка под сервитут (в том числе, публичный сервитут)
433	489	86:03:00 53601:789/чзу1	-	Ханты-Мансийский Автономный округ – Югра, Сургутский	Ярков Владимир Владимирович	Собственность	-	-	Земли сельскохозяйственного назначения	Земли сельскохозяйственного назначения	Крестьянское (фермерское) хозяйство	крестьянское (фермерское) хозяйство	25 94 00	-	5868	Образование части земельного участка под сервитут (в

				район, Белоярская с/а						о «Сидлинг а»	о «Сидлинг а»			том числе, публичный сервитут)	
434	490	86:03:00 53601:78 9:3У7	-	Ханты- Мансийский Автономный округ – Югра, Сургутский район, Белоярская с/а	Ярков Владимир Владимиро вич	Собств енност ь	-	-	Земли сельскохозяй ственного назначения	Земли промышленнос ти, энергетики, транспорта, связи, радиовещания, телевидения, информатики, земли для обеспечения космической деятельности, земли обороны, безопасности и земли иного специального назначения	Крестьян ское (фермерс кое) хозяйств о «Сидлинг а»	Трубопр оводный транспор т	25 94 00	20	Образование земельного участка путем раздела (или иным установленны м в соответствии с законодательст вом Российской Федерации способом)
435	491	86:03:00 53601:78 9:3У8	-	Ханты- Мансийский автономный округ – Югра, Сургутский район, Белоярская с/а	Ярков Владимир Владимиро вич	Собств енност ь	-	-	Земли сельскохозяй ственного назначения	Земли промышленнос ти, энергетики, транспорта, связи, радиовещания, телевидения, информатики, земли для обеспечения космической деятельности, земли обороны, безопасности и земли иного специального назначения	Крестьян ское (фермерс кое) хозяйств о «Сидлинг а»	Трубопр оводный транспор т	25 94 00	2204	Образование земельного участка путем раздела (или иным установленны м в соответствии с законодательст вом Российской Федерации способом)
436	492	86:03:00 53601:78 9:3У9	-	Ханты- Мансийский автономный округ – Югра, Сургутский район, Белоярская с/а	Ярков Владимир Владимиро вич	Собств енност ь	-	-	Земли сельскохозяй ственного назначения	Земли промышленнос ти, энергетики, транспорта, связи, радиовещания, телевидения, информатики, земли для обеспечения космической	Крестьян ское (фермерс кое) хозяйств о «Сидлинг а»	Трубопр оводный транспор т	25 94 00	215	Образование земельного участка путем раздела (или иным установленны м в соответствии с законодательст вом Российской

									деятельности, земли обороны, безопасности и земли иного специального назначения						Федерации способом)	
437	493	86:03:00 53601:45 533/чзу2	-	Ханты-Мансийский автономный округ – Югра, Сургутский район, Белоярская с/а	Ярков Владимир Владимирович	Собственность	-	-	Земли сельскохозяйственного назначения	Земли сельскохозяйственного назначения	Крестьянское (фермерское) хозяйство «Силинга»	крестьянское (фермерское) хозяйство «Силинга»	25 94 00	-	1380	Образование части земельного участка под сервитут (в том числе, публичный сервитут)
438	494	86:03:00 53601:45 533:ЗУ1 0	-	Ханты-Мансийский автономный округ – Югра, Сургутский район, Белоярская с/а	Ярков Владимир Владимирович	Собственность	-	-	Земли сельскохозяйственного назначения	Земли промышленности, энергетики, транспорта, связи, радиовещания, телевидения, информатики, земли для обеспечения космической деятельности, земли обороны, безопасности и земли иного специального назначения	Крестьянское (фермерское) хозяйство «Силинга»	Трубопроводный транспорт	25 94 00	-	887	Образование земельного участка путем раздела (или иным установленным в соответствии с законодательством Российской Федерации способом)
439	495	86:03:00 53601:45 534/чзу3	-	Ханты-Мансийский автономный округ – Югра, Сургутский район, Белоярская с/а	Ярков Владимир Владимирович	Собственность	-	-	Земли сельскохозяйственного назначения	Земли сельскохозяйственного назначения	Крестьянское (фермерское) хозяйство «Силинга»	крестьянское (фермерское) хозяйство «Силинга»	25 94 00	-	1393	Образование части земельного участка под сервитут (в том числе, публичный сервитут)
440	496	86:03:00 53601:45 534:ЗУ1 1	-	Ханты-Мансийский автономный округ – Югра, Сургутский район, Белоярская с/а	Ярков Владимир Владимирович	Собственность	-	-	Земли сельскохозяйственного назначения	Земли промышленности, энергетики, транспорта, связи, радиовещания, телевидения, информатики, земли для	Крестьянское (фермерское) хозяйство «Силинга»	Трубопроводный транспорт	25 94 00	-	904	Образование земельного участка путем раздела (или иным установленным в соответствии с законодательством Российской Федерации способом)

										обеспечения космической деятельности, земли обороны, безопасности и земли иного специального назначения					вом Российской Федерации способом)	
441	497	86:03:00 53601:79 0:3У12	-	Ханты-Мансийский автономный округ – Югра, Сургутский район, Белоярская с/а	Ярков Владимир Владимирович	Собственность	-	-	Земли сельскохозяйственного назначения	Земли промышленности, энергетики, транспорта, связи, радиовещания, телевидения, информатики, земли для обеспечения космической деятельности, земли обороны, безопасности и земли иного специального назначения	Крестьянское (фермерское) хозяйство «Силинга»	Трубопроводный транспорт	25 94 00	-	9	Образование земельного участка путем раздела (или иным установленным в соответствии с законодательством Российской Федерации способом)
442	498	86:03:00 53601:79 0:3У13	-	Ханты-Мансийский автономный округ – Югра, Сургутский район, Белоярская с/а	Ярков Владимир Владимирович	Собственность	-	-	Земли сельскохозяйственного назначения	Земли промышленности, энергетики, транспорта, связи, радиовещания, телевидения, информатики, земли для обеспечения космической деятельности, земли обороны, безопасности и земли иного специального назначения	Крестьянское (фермерское) хозяйство «Силинга»	Трубопроводный транспорт	25 94 00	-	142	Образование земельного участка путем раздела (или иным установленным в соответствии с законодательством Российской Федерации способом)
443	499	86:03:00 53502:95 8/чзУ9	-	Ханты-Мансийский автономный округ – Югра, Сургутский	Российская Федерация	Собственность	Аренда (в том числе, субаренда)	Публичное акционерное общество «Нефтяная	Земли лесного фонда	Земли лесного фонда	Выполнение работ по геологическому	Выполнение работ по геологическому	97 61 0	-	2709	Образование части лесного участка

				район, Юганское лесничество, Локосовское участковое лесничество, Пойменное урочище, квартал № 26				компания «Роснефть »			изучени ю недр, разработ ка месторо ждений полезны х ископае мых	изучени ю недр, разработ ка месторо ждений полезны х ископае мых				
444	501	86:03:00 53502:95 8/чзу10	-	Ханты- Мансийский автономный округ – Югра, Сургутский район, Юганское лесничество, Локосовское участковое лесничество, Пойменное урочище, квартал № 26	Российска я Федерация	Собств енност ь	Аренда (в том числе, субаренд а)	Публичное акционерн ое общество «Нефтяная компания «Роснефть »	Земли лесного фонда	Земли лесного фонда	Выполне ние работ по геологич ескому изучени ю недр, разработ ка месторо ждений полезны х ископае мых	Выполне ние работ по геологич ескому изучени ю недр, разработ ка месторо ждений полезны х ископае мых	97 61 0	-	1545 5	Образование части лесного участка
445	503	86:03:00 00000:93 193/чзу1	-	Ханты- Мансийский автономный округ – Югра, Сургутский район	-	-	Аренда (в том числе, субаренд а)	Публичное акционерн ое общество «Нефтяная компания «Роснефть »	Земли промышленн ости, энергетики, транспорта, связи, радиовещани я, телевидения, информатик и, земли для обеспечения космической деятельности , земли обороны, безопасности и земли иного специальног о назначения	Земли промышленнос ти, энергетики, транспорта, связи, радиовещания, телевидения, информатики, земли для обеспечения космической деятельности, земли обороны, безопасности и земли иного специального назначения	Под строител ство объекта: «Трубоп ровода Юганско го региона строител ства 2011- 2014г.г.»	под строител ство объекта: «Трубоп ровода Юганско го региона строител ства 2011- 2014г.г.»	26 77 7	-	663	Образование части земельного участка под сервитут (в том числе, публичный сервитут)
446	504	86:03:00 00000:93 193/чзу2	-	Ханты- Мансийский автономный округ – Югра,	-	-	Аренда (в том числе, субаренд а)	Публичное акционерн ое общество	Земли промышленн ости, энергетики,	Земли промышленнос ти, энергетики, транспорта,	Под строител ство объекта:	под строител ство объекта:	26 77 7	-	43	Образование части земельного участка под

				Сургутский район			а)	«Нефтяная компания «Роснефть»	транспорта, связи, радиовещания, телевидения, информатики, земли для обеспечения космической деятельности, земли обороны, безопасности и земли иного специального назначения	связи, радиовещания, телевидения, информатики, земли для обеспечения космической деятельности, земли обороны, безопасности и земли иного специального назначения	«Трубопровод Юганского региона строительства 2011-2014г.г.»	«Трубопровод Юганского региона строительства 2011-2014г.г.»			сервитут (в том числе, публичный сервитут)
447	505	86:03:00 00000:93 193/чзу3		Ханты-Мансийский автономный округ – Югра, Сургутский район			Аренда (в том числе, субаренда)	Публичное акционерное общество «Нефтяная компания «Роснефть»	Земли промышленности, энергетики, транспорта, связи, радиовещания, телевидения, информатики, земли для обеспечения космической деятельности, земли обороны, безопасности и земли иного специального назначения	Земли промышленности, энергетики, транспорта, связи, радиовещания, телевидения, информатики, земли для обеспечения космической деятельности, земли обороны, безопасности и земли иного специального назначения	Под строительство объекта: «Трубопровод Юганского региона строительства 2011-2014г.г.»	под строительство объекта: «Трубопровод Юганского региона строительства 2011-2014г.г.»	26 77 7	523	Образование части земельного участка под сервитут (в том числе, публичный сервитут)
448	506	86:03:00 53502:10 69/чзу1		Ханты-Мансийский автономный округ – Югра, Сургутский район, Восточно-Сургутское месторождение нефти			Собственность		Земли сельскохозяйственного назначения	Земли сельскохозяйственного назначения	«Растениеводство» код (1.1) для осуществления крестьянской (фермерской) деятельности.	«Растениеводство» код (1.1) для осуществления крестьянской (фермерской) деятельности.	29 89 8	659	Образование части земельного участка под сервитут (в том числе, публичный сервитут)

449	507	86:03:00 53502:10 69:3У1	-	Ханты-Мансийский автономный округ – Югра, Сургутский район, Восточно-Сургутское месторождение нефти	-	Собственность	-	-	Земли сельскохозяйственного назначения	Земли промышленности, энергетики, транспорта, связи, радиовещания, телевидения, информатики, земли для обеспечения космической деятельности, земли обороны, безопасности и земли иного специального назначения	«Растениеводство» код (1.1) для осуществления крестьянской (фермерской) деятельности.	Трубопроводный транспорт	29 89 8	-	1740	Образование земельного участка путем раздела (или иным установленным в соответствии с законодательством Российской Федерации способом)
450	508	86:03:00 53502:12 23/чзу2 (86:03:00 53502:10 70/чзу2)	-	Ханты-Мансийский автономный округ – Югра, Сургутский район, Восточно-Сургутское месторождение нефти	-	Собственность	-	-	Земли сельскохозяйственного назначения	Земли сельскохозяйственного назначения	«Растениеводство» код (1.1) для осуществления крестьянской (фермерской) деятельности.	«Растениеводство» код (1.1) для осуществления крестьянской (фермерской) деятельности.	20 45 4 15 54)	-	1079	Образование части земельного участка под сервитут (в том числе, публичный сервитут)
451	509	86:03:00 53502:10 71:3У1	-	Ханты-Мансийский автономный округ – Югра, Сургутский район, Восточно-Сургутское месторождение нефти	-	Собственность	-	-	Земли сельскохозяйственного назначения	Земли промышленности, энергетики, транспорта, связи, радиовещания, телевидения, информатики, земли для обеспечения космической деятельности, земли обороны, безопасности и земли иного специального назначения	«Растениеводство» код (1.1) для осуществления крестьянской (фермерской) деятельности.	Трубопроводный транспорт	10 20 0	-	450	Образование земельного участка путем раздела (или иным установленным в соответствии с законодательством Российской Федерации способом)
452	510	86:03:00 53502:41	-	Ханты-Мансийский	-	-	Аренда (в том	Публичное акционерн	Земли промышленн	Земли промышленнос	Реконструкция	Реконструкция	12 04	-	88	Образование части

		8/чзу1		автономный округ – Югра, Сургутский район			числе, субаренда)	общество «Нефтяная компания «Роснефть»	ости, энергетики, транспорта, связи, радиовещания, телевидения, информатик и, земли для обеспечения космической деятельности, земли обороны, безопасности и земли иного специального назначения	ти, энергетики, транспорта, связи, радиовещания, телевидения, информатики, земли для обеспечения космической деятельности, земли обороны, безопасности и земли иного специального назначения	электроснабжения Восточного месторождения	электроснабжения Восточного месторождения	1		земельного участка под сервитут (в том числе, публичный сервитут)
453	511	86:03:0053502:418/чзу2		Ханты-Мансийский автономный округ – Югра, Сургутский район			Аренда (в том числе, субаренда)	Публичное акционерное общество «Нефтяная компания «Роснефть»	Земли промышленности, энергетики, транспорта, связи, радиовещания, телевидения, информатик и, земли для обеспечения космической деятельности, земли обороны, безопасности и земли иного специального назначения	Земли промышленности, энергетики, транспорта, связи, радиовещания, телевидения, информатики, земли для обеспечения космической деятельности, земли обороны, безопасности и земли иного специального назначения	Реконструкция электроснабжения Восточного месторождения	Реконструкция электроснабжения Восточного месторождения	12041	1896	Образование части земельного участка под сервитут (в том числе, публичный сервитут)
454	512	86:03:0053502:418/чзу3		Ханты-Мансийский автономный округ – Югра, Сургутский район			Аренда (в том числе, субаренда)	Публичное акционерное общество «Нефтяная компания «Роснефть»	Земли промышленности, энергетики, транспорта, связи, радиовещания, телевидения, информатик	Земли промышленности, энергетики, транспорта, связи, радиовещания, телевидения, информатики, земли для обеспечения	Реконструкция электроснабжения Восточного месторождения	Реконструкция электроснабжения Восточного месторождения	12041	4156	Образование части земельного участка под сервитут (в том числе, публичный сервитут)

									и, земли для обеспечения космической деятельности, земли обороны, безопасности и земли иного специального назначения	космической деятельности, земли обороны, безопасности и земли иного специального назначения	ждения	ждения				
455	513	86:03:00 53502:93 8/чзу1		Ханты-Мансийский автономный округ – Югра, Сургутский район			Аренда (в том числе, субаренда)	Публичное Акционерное общество «Нефтяная компания «Роснефть»	Земли промышленности, энергетики, транспорта, связи, радиовещания, телевидения, информатики и, земли для обеспечения космической деятельности, земли обороны, безопасности и земли иного специального назначения	Земли промышленности, энергетики, транспорта, связи, радиовещания, телевидения, информатики, земли для обеспечения космической деятельности, земли обороны, безопасности и земли иного специального назначения	Недропользование	Недропользование	57 57		83	Образование части земельного участка под сервитут (в том числе, публичный сервитут)
456	514	86:03:00 53502:93 8/чзу2		Ханты-Мансийский автономный округ – Югра, Сургутский район			Аренда (в том числе, субаренда)	Публичное Акционерное общество «Нефтяная компания «Роснефть»	Земли промышленности, энергетики, транспорта, связи, радиовещания, телевидения, информатики и, земли для обеспечения космической деятельности, земли обороны, безопасности и земли иного специального назначения	Земли промышленности, энергетики, транспорта, связи, радиовещания, телевидения, информатики, земли для обеспечения космической деятельности, земли обороны, безопасности и земли иного специального назначения	Недропользование	Недропользование	57 57		1354	Образование части земельного участка под сервитут (в том числе, публичный сервитут)

457	515	86:03:00 53502:93 7/чзз3	-	Ханты-Мансийский автономный округ – Югра, Сургутский район	-	-	Аренда (в том числе, субаренда)	Публичное Акционерное общество «Нефтяная компания «Роснефть»	иного специального назначения Земли промышленности, энергетики, транспорта, связи, радиовещания, телевидения, информатики, земли для обеспечения космической деятельности, земли обороны, безопасности и земли иного специального назначения	Земли промышленности, энергетики, транспорта, связи, радиовещания, телевидения, информатики, земли для обеспечения космической деятельности, земли обороны, безопасности и земли иного специального назначения	Недропользование	Недропользование	24 13 9	-	3537	Образование части земельного участка под сервитут (в том числе, публичный сервитут)
458	516	86:03:00 53502:93 7/чзз4	-	Ханты-Мансийский автономный округ – Югра, Сургутский район	-	-	Аренда (в том числе, субаренда)	Публичное Акционерное общество «Нефтяная компания «Роснефть»	Земли промышленности, энергетики, транспорта, связи, радиовещания, телевидения, информатики, земли для обеспечения космической деятельности, земли обороны, безопасности и земли иного специального назначения	Земли промышленности, энергетики, транспорта, связи, радиовещания, телевидения, информатики, земли для обеспечения космической деятельности, земли обороны, безопасности и земли иного специального назначения	Недропользование	Недропользование	24 13 9	-	389	Образование части земельного участка под сервитут (в том числе, публичный сервитут)
459	517	86:03:00 53502:93 7/чзз5	-	Ханты-Мансийский автономный округ – Югра, Сургутский район	-	-	Аренда (в том числе, субаренда)	Публичное Акционерное общество «Нефтяная компания «Роснефть»	Земли промышленности, энергетики, транспорта, связи, радиовещания, телевидения, информатики, земли для обеспечения космической деятельности, земли обороны, безопасности и земли иного специального назначения	Земли промышленности, энергетики, транспорта, связи, радиовещания, телевидения, информатики, земли для обеспечения космической деятельности, земли обороны, безопасности и земли иного специального назначения	Недропользование	Недропользование	24 13 9	-	159	Образование части земельного участка под сервитут (в том числе, публичный сервитут)

				район				компания «Роснефть »	связи, радиовещани я, телевидения, информатик и, земли для обеспечения космической деятельности , земли обороны, безопасности и земли иного специальног о назначения	радиовещания, телевидения, информатики, земли для обеспечения космической деятельности, земли обороны, безопасности и земли иного специального назначения					том числе, публичный сервитут)
460	518	86:03:00 53502:93 7/чзуб		Ханты- Мансийский автономный округ – Югра, Сургутский район			Аренда (в том числе, субаренд а)	Публичное Акционерн ое общество «Нефтяная компания «Роснефть »	Земли промышленн ости, энергетики, транспорта, связи, радиовещани я, телевидения, информатик и, земли для обеспечения космической деятельности , земли обороны, безопасности и земли иного специальног о назначения	Земли промышленнос ти, энергетики, транспорта, связи, радиовещания, телевидения, информатики, земли для обеспечения космической деятельности, земли обороны, безопасности и земли иного специального назначения	Недропо льзовани е	Недропо льзовани е	24 13 9	411	Образование части земельного участка под сервитут (в том числе, публичный сервитут)
461	519	86:03:00 53502:93 7/чзз7		Ханты- Мансийский автономный округ – Югра, Сургутский район			Аренда (в том числе, субаренд а)	Публичное Акционерн ое общество «Нефтяная компания «Роснефть »	Земли промышленн ости, энергетики, транспорта, связи, радиовещани я, телевидения, информатик и, земли для обеспечения космической	Земли промышленнос ти, энергетики, транспорта, связи, радиовещания, телевидения, информатики, земли для обеспечения космической деятельности, земли	Недропо льзовани е	Недропо льзовани е	24 13 9	147	Образование части земельного участка под сервитут (в том числе, публичный сервитут)

								деятельности, земли обороны, безопасности и земли иного специального назначения	обороны, безопасности и земли иного специального назначения						
462	520	86:03:00 53501:61 /чзу3	86:03: 00535 01:56/ чзу3	Ханты-Мансийский автономный округ – Югра, Сургутский район, Восточно-Сургутское месторождение нефти и газа			Аренда	Публичное акционерное общество «Нефтяная компания «Роснефть»	Земли промышленности, энергетики, транспорта, связи, радиовещания, телевидения, информатики и, земли для обеспечения космической деятельности, земли обороны, безопасности и земли иного специального назначения	Земли промышленности, энергетики, транспорта, связи, радиовещания, телевидения, информатики, земли для обеспечения космической деятельности, земли обороны, безопасности и земли иного специального назначения	Объекты и сооружения на Востоchno-Сургутском месторождении нефти и газа	Объекты и сооружения на Востоchno-Сургутском месторождении нефти и газа	84 48	49	Образование части земельного участка под сервитут (в том числе, публичный сервитут)
463	521	86:03:00 53501:61 /чзу4	86:03: 00535 01:56/ чзу4	Ханты-Мансийский автономный округ – Югра, Сургутский район, Восточно-Сургутское месторождение нефти и газа			Аренда	Публичное акционерное общество «Нефтяная компания «Роснефть»	Земли промышленности, энергетики, транспорта, связи, радиовещания, телевидения, информатики и, земли для обеспечения космической деятельности, земли обороны, безопасности и земли иного специального назначения	Земли промышленности, энергетики, транспорта, связи, радиовещания, телевидения, информатики, земли для обеспечения космической деятельности, земли обороны, безопасности и земли иного специального назначения	Объекты и сооружения на Востоchno-Сургутском месторождении нефти и газа	Объекты и сооружения на Востоchno-Сургутском месторождении нефти и газа	84 48	26	Образование части земельного участка под сервитут (в том числе, публичный сервитут)

464	522	86:03:00 53501:44 3Y12	-	Ханты-Мансийский автономный округ – Югра, Сургутский район, в районе протоки Казенная	-	-	-	-	Земли сельскохозяйственного назначения	Земли промышленности, энергетики, транспорта, связи, радиовещания, телевидения, информатики, земли для обеспечения космической деятельности, земли обороны, безопасности и земли иного специального назначения	Для ведения сельского хозяйства	Трубопроводный транспорт	80 65 40 3	8086 673	379	Образование земельного участка путем раздела (или иным установленным в соответствии с законодательством Российской Федерации способом)
465	523	86:03:00 53501:44 3Y13	-	Ханты-Мансийский автономный округ – Югра, Сургутский район, в районе протоки Казенная	-	-	-	-	Земли сельскохозяйственного назначения	Земли промышленности, энергетики, транспорта, связи, радиовещания, телевидения, информатики, земли для обеспечения космической деятельности, земли обороны, безопасности и земли иного специального назначения	Для ведения сельского хозяйства	Трубопроводный транспорт	80 65 40 3	8086 673	37	Образование земельного участка путем раздела (или иным установленным в соответствии с законодательством Российской Федерации способом)
466	524	86:03:00 53501:44 3Y14	-	Ханты-Мансийский автономный округ – Югра, Сургутский район, в районе протоки Казенная	-	-	-	-	Земли сельскохозяйственного назначения	Земли промышленности, энергетики, транспорта, связи, радиовещания, телевидения, информатики, земли для обеспечения космической деятельности, земли обороны,	Для ведения сельского хозяйства	Трубопроводный транспорт	80 65 40 3	8086 673	780	Образование земельного участка путем раздела (или иным установленным в соответствии с законодательством Российской Федерации способом)

467	525	86:03:00 53501:44 3У15	-	Ханты-Мансийский автономный округ – Югра, Сургутский район, в районе протоки Казенная	-	-	-	-	Земли сельскохозяйственного назначения	безопасности и земли иного специального назначения Земли промышленности, энергетики, транспорта, связи, радиовещания, телевидения, информатики, земли для обеспечения космической деятельности, земли обороны, безопасности и земли иного специального назначения	Для ведения сельского хозяйства	Трубопроводный транспорт	80 65 40 3	8086 673	20	Образование земельного участка путем раздела (или иным установленным в соответствии с законодательством Российской Федерации способом)
468	526	86:03:00 53501:44 3У16	-	Ханты-Мансийский автономный округ – Югра, Сургутский район, в районе протоки Казенная	-	-	-	-	Земли сельскохозяйственного назначения	Земли промышленности, энергетики, транспорта, связи, радиовещания, телевидения, информатики, земли для обеспечения космической деятельности, земли обороны, безопасности и земли иного специального назначения	Для ведения сельского хозяйства	Трубопроводный транспорт	80 65 40 3	8086 673	9	Образование земельного участка путем раздела (или иным установленным в соответствии с законодательством Российской Федерации способом)
469	527	86:03:00 53501:44 3У17	-	Ханты-Мансийский автономный округ – Югра, Сургутский район, в районе протоки Казенная	-	-	-	-	Земли сельскохозяйственного назначения	Земли промышленности, энергетики, транспорта, связи, радиовещания, телевидения, информатики, земли для обеспечения	Для ведения сельского хозяйства	Трубопроводный транспорт	80 65 40 3	8086 673	10	Образование земельного участка путем раздела (или иным установленным в соответствии с законодательством

472	530	86:03:00 53501:44 :3У19	-	Ханты-Мансийский автономный округ – Югра, Сургутский район, в районе протоки Казенная	-	-	-	-	Земли сельскохозяйственного назначения	Земли промышленности, энергетики, транспорта, связи, радиовещания, телевидения, информатики, земли для обеспечения космической деятельности, земли обороны, безопасности и земли иного специального назначения	Для ведения сельского хозяйства	Трубопроводный транспорт	80 65 40 3	8086 673	314	Образование земельного участка путем раздела (или иным установленным в соответствии с законодательством Российской Федерации способом)
473	531	86:03:00 53501:44 :3У20	-	Ханты-Мансийский автономный округ – Югра, Сургутский район, в районе протоки Казенная	-	-	-	-	Земли сельскохозяйственного назначения	Земли промышленности, энергетики, транспорта, связи, радиовещания, телевидения, информатики, земли для обеспечения космической деятельности, земли обороны, безопасности и земли иного специального назначения	Для ведения сельского хозяйства	Трубопроводный транспорт	80 65 40 3	8086 673	134	Образование земельного участка путем раздела (или иным установленным в соответствии с законодательством Российской Федерации способом)
474	534	86:03:00 53501:44 :3У21	-	Ханты-Мансийский автономный округ – Югра, Сургутский район, в районе протоки Казенная	-	-	-	-	Земли сельскохозяйственного назначения	Земли промышленности, энергетики, транспорта, связи, радиовещания, телевидения, информатики, земли для обеспечения космической деятельности, земли обороны,	Для ведения сельского хозяйства	Трубопроводный транспорт	80 65 40 3	8086 673	863	Образование земельного участка путем раздела (или иным установленным в соответствии с законодательством Российской Федерации способом)

										безопасности и земли иного специального назначения						
475	535	86:03:00 53501:44 3У22		Ханты-Мансийский автономный округ – Югра, Сургутский район, в районе протоки Казенная					Земли сельскохозяйственного назначения	Земли промышленности, энергетики, транспорта, связи, радиовещания, телевидения, информатики, земли для обеспечения космической деятельности, земли обороны, безопасности и земли иного специального назначения	Для ведения сельского хозяйства	Трубопроводный транспорт	80 65 40 3	8086 673	10	Образование земельного участка (или иным установленным в соответствии с законодательством Российской Федерации способом)
476	536	86:03:00 53501:44 3У23		Ханты-Мансийский автономный округ – Югра, Сургутский район, в районе протоки Казенная					Земли сельскохозяйственного назначения	Земли промышленности, энергетики, транспорта, связи, радиовещания, телевидения, информатики, земли для обеспечения космической деятельности, земли обороны, безопасности и земли иного специального назначения	Для ведения сельского хозяйства	Трубопроводный транспорт	80 65 40 3	8086 673	101	Образование земельного участка (или иным установленным в соответствии с законодательством Российской Федерации способом)
477	537	86:03:00 53501:61 4зу5	86:03:0053501:56/4зу5	Ханты-Мансийский автономный округ – Югра, Сургутский район, Восточно-Сургутское месторождение нефти и газа			Аренда	Публичное акционерное общество «Нефтяная компания «Роснефть»	Земли промышленности, энергетики, транспорта, связи, радиовещания, телевидения, информатик	Земли промышленности, энергетики, транспорта, связи, радиовещания, телевидения, информатики, земли для обеспечения	Объекты и сооружения на Востоchno-Сургутском месторождении	Объекты и сооружения на Востоchno-Сургутском месторождении	84 48		94	Образование части земельного участка под сервитут (в том числе, публичный сервитут)

									и, земли для обеспечения космической деятельности, земли обороны, безопасности и земли иного специального назначения	космической деятельности, земли обороны, безопасности и земли иного специального назначения	нефти и газа	нефти и газа			
478	538	86:03:00 53501:61 /чзуб	86:03: 00535 01:56/ чзуб	Ханты-Мансийский автономный округ – Югра, Сургутский район. Восточно-Сургутское месторождение нефти и газа			Аренда	Публичное акционерное общество «Нефтяная компания «Роснефть»	Земли промышленности, энергетики, транспорта, связи, радиовещания, телевидения, информатики и, земли для обеспечения космической деятельности, земли обороны, безопасности и земли иного специального назначения	Земли промышленности, энергетики, транспорта, связи, радиовещания, телевидения, информатики, земли для обеспечения космической деятельности, земли обороны, безопасности и земли иного специального назначения	Объекты и сооружения на Восточном месторождении нефти и газа	Объекты и сооружения на Восточном месторождении нефти и газа	84 48	66	Образование части земельного участка под сервитут (в том числе, публичный сервитут)
479	543	86:08:00 30701:42 /чзуб2	86:08: 00000 00:73/ чзуб5	Ханты-Мансийский автономный округ – Югра, Нефтеюганский район	Российская Федерация	Собственность	Аренда (в том числе, субаренда)	Открытое акционерное общество «Российские железные дороги»/ Акционерное общество «Транснефть - Сибирь»	Земли промышленности, энергетики, транспорта, связи, радиовещания, телевидения, информатики и, земли для обеспечения космической деятельности, земли обороны, безопасности и земли	Земли промышленности, энергетики, транспорта, связи, радиовещания, телевидения, информатики, земли для обеспечения космической деятельности, земли обороны, безопасности и земли иного специального назначения	Под полосой отвода ФГУП Свердловская железная дорога МПС России. Для эксплуатации железнодорожных путей и железно	Под полосой отвода ФГУП Свердловская железная дорога МПС России. Для эксплуатации железнодорожных путей и железно	71 24 39	535	Образование части земельного участка под сервитут (в том числе, публичный сервитут)

480	544	86:08:00 30701:42 /чзу3	86:08: 00000 00:73/ чзу6	Ханты- Мансийский автономный округ – Югра, Нефтеюгански й район	Российска я Федерация	Собств енност ь	Аренда (в том числе, субаренд а)	Открытое акционерн ое общество «Российск ие железные дороги»/ Акционерн ое общество «Транснеф ть - Сибирь»	Земли промышленн ости, энергетики, транспорта, связи, радиовещани я, телевидения, информатик и, земли для обеспечения космической деятельности , земли обороны, безопасности и земли иного специальног о назначения	Земли промышленнос ти, энергетики, транспорта, связи, радиовещания, телевидения, информатки, земли для обеспечения космической деятельности, земли обороны, безопасности и земли иного специального назначения	Под полосой отвода ФГУП Свердло вская железная дорога МПС России. Для эксплуат ации железно дорожны х путей и железно дорожны х станций (вокзало в)	Под полосой отвода ФГУП Свердло вская железная дорога МПС России. Для эксплуат ации железно дорожны х путей и железно дорожны х станций (вокзало в)	71 24 39	107	Образование части земельного участка под сервитут (в том числе, публичный сервитут)
481	545	86:08:00 30701:42 /чзу4	86:08: 00000 00:73/ чзу7	Ханты- Мансийский автономный округ – Югра, Нефтеюгански й район	Российска я Федерация	Собств енност ь	Аренда (в том числе, субаренд а)	Открытое акционерн ое общество «Российск ие железные дороги»/ Акционерн ое общество «Транснеф ть - Сибирь»	Земли промышленн ости, энергетики, транспорта, связи, радиовещани я, телевидения, информатик и, земли для обеспечения космической деятельности , земли обороны, безопасности и земли иного специальног о назначения	Земли промышленнос ти, энергетики, транспорта, связи, радиовещания, телевидения, информатки, земли для обеспечения космической деятельности, земли обороны, безопасности и земли иного специального назначения	Под полосой отвода ФГУП Свердло вская железная дорога МПС России. Для эксплуат ации железно дорожны х путей и железно дорожны х станций (вокзало в)	Под полосой отвода ФГУП Свердло вская железная дорога МПС России. Для эксплуат ации железно дорожны х путей и железно дорожны х станций (вокзало в)	71 24 39	472	Образование части земельного участка под сервитут (в том числе, публичный сервитут)

482	546	86:08:00 30701:42 /чзу5	86:08: 00000 00:73/ чзу8	Ханты- Мансийский автономный округ – Югра, Нефтеюгански й район	Российска я Федерация	Собств енност ь	Аренда (в том числе, субаренд а)	Открытое акционерн ое общество «Российск е железные дороги»/ Акционерн ое общество «Транснеф ть - Сибирь»	Земли промышленн ости, энергетики, транспорта, связи, радиовещани я, телевидения, информатик и, земли для обеспечения космической деятельности , земли обороны, безопасности и земли иног о назначения	Земли промышленнос ти, энергетики, транспорта, связи, радиовещания, телевидения, информатики, земли для обеспечения космической деятельности, земли обороны, безопасности и земли иного специального назначения	Под полосой отвода ФГУП Свердло вская железная дорога МПС России. Для эксплуат ации железно дорожны х путей и железно дорожны х станций (вокзало в)	Под полосой отвода ФГУП Свердло вская железная дорога МПС России. Для эксплуат ации железно дорожны х путей и железно дорожны х станций (вокзало в)	71 24 39	-	156	Образование части земельного участка под сервитут (в том числе, публичный сервитут)
483	547	86:08:00 30701:42 /чзу6	86:08: 00000 00:73/ чзу9	Ханты- Мансийский автономный округ – Югра, Нефтеюгански й район	Российска я Федерация	Собств енност ь	Аренда (в том числе, субаренд а)	Открытое акционерн ое общество «Российск е железные дороги»/ Акционерн ое общество «Транснеф ть - Сибирь»	Земли промышленн ости, энергетики, транспорта, связи, радиовещани я, телевидения, информатик и, земли для обеспечения космической деятельности , земли обороны, безопасности и земли иног о назначения	Земли промышленнос ти, энергетики, транспорта, связи, радиовещания, телевидения, информатики, земли для обеспечения космической деятельности, земли обороны, безопасности и земли иного специального назначения	Под полосой отвода ФГУП Свердло вская железная дорога МПС России. Для эксплуат ации железно дорожны х путей и железно дорожны х станций (вокзало в)	Под полосой отвода ФГУП Свердло вская железная дорога МПС России. Для эксплуат ации железно дорожны х путей и железно дорожны х станций (вокзало в)	71 24 39	-	350	Образование части земельного участка под сервитут (в том числе, публичный сервитут)
484	548	86:08:00 30701:42 /чзу7	86:08: 00000 00:73/	Ханты- Мансийский автономный	Российска я Федерация	Собств енност ь	Аренда (в том числе,	Открытое акционерн ое	Земли промышленн ости,	Земли промышленнос ти, энергетики,	Под полосой отвода	Под полосой отвода	71 24 39	-	374	Образование части земельного

			чзу10	округ – Югра, Нефтеюганский район			субаренда)	общество «Российские железные дороги»/ Акционерное общество «Транснефть - Сибирь»	энергетики, транспорта, связи, радиовещания, телевидения, информатики, земли для обеспечения космической деятельности, земли обороны, безопасности и земли иного специального назначения	транспорта, связи, радиовещания, телевидения, информатики, земли для обеспечения космической деятельности, земли обороны, безопасности и земли иного специального назначения	ФГУП Свердловская железная дорога МПС России. Для эксплуатации железных дорог и железнодорожных станций (вокзалов)	ФГУП Свердловская железная дорога МПС России. Для эксплуатации железных дорог и железнодорожных станций (вокзалов)			участка под сервитут (в том числе, публичный сервитут)
485	549	86:08:00 20801:46 4/чзу2	-	Ханты-Мансийский автономный округ – Югра, Нефтеюганский район, Южно-Сургутское месторождение	Российская Федерация	Собственность	-		Земли промышленности, энергетики, транспорта, связи, радиовещания, телевидения, информатики, земли для обеспечения космической деятельности, земли обороны, безопасности и земли иного специального назначения	Земли промышленности, энергетики, транспорта, связи, радиовещания, телевидения, информатики, земли для обеспечения космической деятельности, земли обороны, безопасности и земли иного специального назначения	Грунтов о-лежневая дорога куст № 8 - куст № 25 от т. 57а до т. 57	Грунтов о-лежневая дорога куст № 8 - куст № 25 от т. 57а до т. 57	14 15 3	2077	Образование части земельного участка под сервитут (в том числе, публичный сервитут)
486	550	86:08:00 20801:46 4/чзу3	-	Ханты-Мансийский автономный округ – Югра, Нефтеюганский район, Южно-Сургутское месторождение	Российская Федерация	Собственность	-		Земли промышленности, энергетики, транспорта, связи, радиовещания, телевидения,	Земли промышленности, энергетики, транспорта, связи, радиовещания, телевидения, информатики, земли для	Грунтов о-лежневая дорога куст № 8 - куст № 25 от т. 57а до т. 57	Грунтов о-лежневая дорога куст № 8 - куст № 25 от т. 57а до т. 57	14 15 3	21	Образование части земельного участка под сервитут (в том числе, публичный сервитут)

									информатик и, земли для обеспечения космической деятельности , земли обороны, безопасности и земли иного специальног о назначения	обеспечения космической деятельности, земли обороны, безопасности и земли иного специального назначения							
487	551	86:08:00 20801:46 4/чз4		Ханты- Мансийский автономный округ – Югра, Нефтеюгански й район, Южно- Сургутское месторождение	Российска я Федерация	Собств енност ь			Земли промышленн ости, энергетики, транспорта, связи, радиовещани я, телевидения, информатик и, земли для обеспечения космической деятельности , земли обороны, безопасности и земли иного специальног о назначения	Земли промышленнос ти, энергетики, транспорта, связи, радиовещания, телевидения, информатики, земли для обеспечения космической деятельности, земли обороны, безопасности и земли иного специального назначения	Грунтов о- лежнева я дорога куст № 8 - куст № 25 от т. 57а до т. 57	Грунтов о- лежнева я дорога куст № 8 - куст № 25 от т. 57а до т. 57	14 15 3		11	Образование части земельного участка под сервитут (в том числе, публичный сервитут)	
488	552	86:08:00 20801:46 4/чз5		Ханты- Мансийский автономный округ – Югра, Нефтеюгански й район, Южно- Сургутское месторождение	Российска я Федерация	Собств енност ь			Земли промышленн ости, энергетики, транспорта, связи, радиовещани я, телевидения, информатик и, земли для обеспечения космической деятельности , земли обороны, безопасности	Земли промышленнос ти, энергетики, транспорта, связи, радиовещаний, телевидения, информатики, земли для обеспечения космической деятельности, земли обороны, безопасности и земли иного специального	Грунтов о- лежнева я дорога куст № 8 - куст № 25 от т. 57а до т. 57	Грунтов о- лежнева я дорога куст № 8 - куст № 25 от т. 57а до т. 57	14 15 3		1102	Образование части земельного участка под сервитут (в том числе, публичный сервитут)	

489	553	86:08:00 20801:46 4/чзуб	-	Ханты-Мансийский автономный округ – Югра, Нефтеюганский район, Южно-Сургутское месторождение	Российская Федерация	Собственность	-	-	и земли иного специального назначения Земли промышленности, энергетики, транспорта, связи, радиовещания, телевидения, информатики, земли для обеспечения космической деятельности, земли обороны, безопасности и земли иного специального назначения	Земли промышленности, энергетики, транспорта, связи, радиовещания, телевидения, информатики, земли для обеспечения космической деятельности, земли обороны, безопасности и земли иного специального назначения	Грунтов о-лежневая дорога куст № 8 - куст № 25 от т. 57а до т. 57	Грунтов о-лежневая дорога куст № 8 - куст № 25 от т. 57а до т. 57	14 15 3	-	487	Образование части земельного участка под сервитут (в том числе, публичный сервитут)
490	554	86:08:00 20801:46 4/чзу7	-	Ханты-Мансийский автономный округ – Югра, Нефтеюганский район, Южно-Сургутское месторождение	Российская Федерация	Собственность	-	-	Земли промышленности, энергетики, транспорта, связи, радиовещания, телевидения, информатики, земли для обеспечения космической деятельности, земли обороны, безопасности и земли иного специального назначения	Земли промышленности, энергетики, транспорта, связи, радиовещания, телевидения, информатики, земли для обеспечения космической деятельности, земли обороны, безопасности и земли иного специального назначения	Грунтов о-лежневая дорога куст № 8 - куст № 25 от т. 57а до т. 57	Грунтов о-лежневая дорога куст № 8 - куст № 25 от т. 57а до т. 57	14 15 3	-	1	Образование части земельного участка под сервитут (в том числе, публичный сервитут)
491	555	86:08:00 20801:58 1/чзу1	86:08:0020801:5801/чзу1	Ханты-Мансийский автономный округ – Югра,	Российская Федерация	Собственность	Аренда	Публичное акционерное общество	Земли лесного фонда	Земли лесного фонда	Защитные леса	объекты и сооружения на	12 33	-	102	Образование части лесного участка

				Нефтеюганский район, Южно-Сургутское месторождение				«Нефтяная компания «Роснефть»				Южно-Сургутском месторождении нефти				
492	556	86:08:0020801:581/чзу2	86:08:0020801:5801/чзу2	Ханты-Мансийский автономный округ – Югра, Нефтеюганский район, Южно-Сургутское месторождение	Российская Федерация	Собственность	Аренда	Публичное акционерное общество «Нефтяная компания «Роснефть»	Земли лесного фонда	Земли лесного фонда	Защитные леса	объекты и сооружения на Южно-Сургутском месторождении нефти	1233	-	91	Образование части лесного участка
493	557	86:08:000000:467/чзу10	-	Ханты-Мансийский автономный округ – Югра, Нефтеюганский район, Нефтеюганский лесхоз (леса I группы)	-	-	Аренда	Публичное акционерное общество «Нефтяная компания «Роснефть»	Земли лесного фонда	Земли лесного фонда	Участок лесного фонда	участок лесного фонда	113100	-	40	Образование части лесного участка
494	558	86:08:000000:467/чзу11	-	Ханты-Мансийский автономный округ – Югра, Нефтеюганский район, Нефтеюганский лесхоз (леса I группы)	-	-	Аренда	Публичное акционерное общество «Нефтяная компания «Роснефть»	Земли лесного фонда	Земли лесного фонда	Участок лесного фонда	участок лесного фонда	113100	-	30	Образование части лесного участка
495	559	86:08:000000:467/чзу12	-	Ханты-Мансийский автономный округ – Югра, Нефтеюганский район, Нефтеюганский лесхоз (леса I группы)	-	-	Аренда	Публичное акционерное общество «Нефтяная компания «Роснефть»	Земли лесного фонда	Земли лесного фонда	Участок лесного фонда	участок лесного фонда	113100	-	76	Образование части лесного участка
496	560	86:08:000000:467/чзу13	-	Ханты-Мансийский автономный округ – Югра, Нефтеюганский район, Нефтеюганский	-	-	Аренда	Публичное акционерное общество «Нефтяная компания «Роснефть»	Земли лесного фонда	Земли лесного фонда	Участок лесного фонда	участок лесного фонда	113100	-	61	Образование части лесного участка

				й лесхоз (леса I группы)				»									
497	561	86:08:00 00000:46 7/чзу1 (86/04/00 6/2019- 09/00764)		Ханты- Мансийский автономный округ – Югра, Нефтеюгански й район Нефтеюгански й лесхоз	Российска я Федерация	Собств енност ь	Аренда (в том числе, субаренд а)	Акционерн ое общество «СибурТю меньГаз»/ АКЦИОН ЕРНОЕ ОБЩЕСТ ВО «ПРОИЗВ ОДСТВЕН НОЕ ГЕОФИЗИ ЧЕСКОЕ ОБЪЕДИН ЕНИЕ «ТЮМЕН ЬПРОМГЕ ОФИЗИК А»/Общест во с ограничен ной ответствен ностью «Имушест венный Комплекс» /Публично е акционерн ое общество «Нефтяная компания «Роснефть »/Общест во с ограничен ной ответствен ностью «Атайнефт ь»/Общест во с ограничен ной ответствен	Земли лесного фонда	Земли лесного фонда	Участок лесного фонда	участок лесного фонда	11 00 56 49	81	Образование части лесного участка		

							ностью «Газпром переработк а»/Публич ное акционерн ое общество «Сургутне фтегаз»									
498	562	86:08:00 00000:46 7/чз2 (86/04/00 6/2019- 09/00764)	Ханты- Мансийский автономный округ – Югра, Нефтеюгански й район Нефтеюгански й лесхоз	Российска я Федерация	Собств енност ь	Аренда (в том числе, субаренд а)	Акционерн ое общество «СибурТю меньГаз»/ АКЦИОН ЕРНОЕ ОБЩЕСТ ВО «ПРОИЗВ ОДСТВЕН НОЕ ГЕОФИЗИ ЧЕСКОЕ ОБЪЕДИН ЕНИЕ «ТЮМЕН ЬПРОМГЕ ОФИЗИК А»/Общест во с ограничен ной ответствен ностью «Имуще ственный Комплекс» /Публично е акционерн ое общество «Нефтяная компания «Роснефть »/Обществ о с ограничен ной	Земли лесного фонда	Земли лесного фонда	Участок лесного фонда	участок лесного фонда	11 00 56 49	300	Образование части лесного участка		

								ответственностью «Атайнефть»/Общество с ограниченной ответственностью «Газпром переработка»/Публичное акционерное общество «Сургутнефтегаз»							
499	563	86-08-00 00000:46 7/чзз3 (86/04/00 6/2019- 09/00764)	Ханты-Мансийский автономный округ – Югра, Нефтеюганский район Нефтеюганский лесхоз	Российская Федерация	Собственность	Аренда (в том числе, субаренда)	Акционерное общество «СибурТюменьГаз»/ АКЦИОНЕРНОЕ ОБЩЕСТВО «ПРОИЗВОДИТЕЛЬНОЕ ГЕОФИЗИЧЕСКОЕ ОБЪЕДИНЕНИЕ «ТЮМЕНЬПРОМГЕОФИЗИКА»/Общество с ограниченной ответственностью «Имущественный Комплекс»/Публичное акционерное	Земли лесного фонда	Земли лесного фонда	Участок лесного фонда	участок лесного фонда	11 00 56 49	63	Образование части лесного участка	

							общество «Нефтяная компания «Роснефть»/Общество с ограниченной ответственностью «Атайнефть»/Общество с ограниченной ответственностью «Газпром переработка»/Публичное акционерное общество «Сургутнефтегаз»								
500	564	86:08:00 00000:46 7/чзу4 (86/04/00 6/2019- 09/00764)	Ханты-Мансийский автономный округ – Югра, Нефтеюганский район Нефтеюганский лесхоз	Российская Федерация	Собственность	Аренда (в том числе, субаренда)	Акционерное общество «СибурТюменьГаз»/ АКЦИОНЕРНОЕ ОБЩЕСТВО «ПРОИЗВОДСТВЕННО-ГЕОФИЗИЧЕСКОЕ ОБЪЕДИНЕНИЕ «ТЮМЕНЬПРОМГЕОФИЗИКА»/Общество с ограниченной ответственностью	Земли лесного фонда	Земли лесного фонда	Участок лесного фонда	участок лесного фонда	11 00 56 49	259	Образование части лесного участка	

								ностью «Имущественный Комплекс» /Публичное акционерное общество «Нефтяная компания «Роснефть» /Общество с ограниченной ответственностью «Атайнефть» /Общество с ограниченной ответственностью «Газпром переработка» /Публичное акционерное общество «Сургутнефтегаз»											
501	565	86:08:00 20801:17 17/чзуб	Ханты-Мансийский автономный округ – Югра, Нефтеюганский район, Автомобильная дорога г. Нефтеюганск-г. Сургут участок км 39 - км 50	Субъект Российской Федерации Ханты-Мансийский автономный округ – Югра/ казенное учреждение Ханты-Мансийского автономно	Собственность/ Постоянное (бессрочное) пользование			Земли промышленности, энергетики, транспорта, связи, радиовещания, телевидения, информатики, земли для обеспечения космической деятельности, земли обороны,	Земли промышленности, энергетики, транспорта, связи, радиовещания, телевидения, информатики, земли для обеспечения космической деятельности, земли обороны, безопасности и земли иного	Под автомобильную дорогу г. Нефтеюганск-г. Сургут, участок км 39-км 50	Под автомобильную дорогу г. Нефтеюганск-г. Сургут, участок км 39-км 50	24 99 00	2454	Работы по межеванию не предусмотрены / Образование части земельного участка					

					го округа - Югры «Управление автомобильных дорог»				безопасности и земли иного специального назначения	специального назначения						
502	566	86:08:00 20801:17 17/чзу7		Ханты-Мансийский автономный округ – Югра, Нефтеюганский район, Автомобильная дорога г.Нефтеюганск-г.Сургут участок км 39 - км 50	Субъект Российской Федерации Ханты-Мансийский автономный округ – Югра/ казенное учреждение Ханты-Мансийского автономного округа - Югры «Управление автомобильных дорог»	Собственность / Постоянное (бессрочное) пользование			Земли промышленности, энергетики, транспорта, связи, радиовещания, телевидения, информатики, земли для обеспечения космической деятельности, земли обороны, безопасности и земли иного специального назначения	Земли промышленности, энергетики, транспорта, связи, радиовещания, телевидения, информатики, земли для обеспечения космической деятельности, земли обороны, безопасности и земли иного специального назначения	Под автомобильную дорогу г.Нефтеюганск-г.Сургут, участок км 39-км 50	Под автомобильную дорогу г.Нефтеюганск-г.Сургут, участок км 39-км 50	24 99 00	17	Работы по межеванию не предусмотрены / Образование части земельного участка	
503	567	86:08:00 20801:17 17/чзу8		Ханты-Мансийский автономный округ – Югра, Нефтеюганский район, Автомобильная дорога г.Нефтеюганск-г.Сургут участок км 39 - км 50	Субъект Российской Федерации Ханты-Мансийский автономный округ – Югра/ казенное учреждение Ханты-Мансийского автономного округа - Югры «Управление	Собственность / Постоянное (бессрочное) пользование			Земли промышленности, энергетики, транспорта, связи, радиовещания, телевидения, информатики, земли для обеспечения космической деятельности, земли обороны, безопасности и земли иного специального	Земли промышленности, энергетики, транспорта, связи, радиовещания, телевидения, информатики, земли для обеспечения космической деятельности, земли обороны, безопасности и земли иного специального назначения	Под автомобильную дорогу г.Нефтеюганск-г.Сургут, участок км 39-км 50	Под автомобильную дорогу г.Нефтеюганск-г.Сургут, участок км 39-км 50	24 99 00	558	Образование части земельного участка под сервитут (в том числе, публичный сервитут)	

504	568	86:03:00 53502:98 5/чзу1	-	Ханты-Мансийский автономный округ – Югра, Сургутский район, межселенная территория	автомобильных дорог»	-	Аренда	Публичное акционерное общество «Нефтяная компания «Роснефть»	Земли промышленности, энергетики, транспорта, связи, радиовещания, телевидения, информатики, земли для обеспечения космической деятельности, земли обороны, безопасности и земли иного специального назначения	Земли промышленности, энергетики, транспорта, связи, радиовещания, телевидения, информатики, земли для обеспечения космической деятельности, земли обороны, безопасности и земли иного специального назначения	Недропользование	Недропользование	41 58 2	-	200	Образование части земельного участка под сервитут (в том числе, публичный сервитут)
505	570	86:03:00 53501:25 18/чзу3	-	Российская Федерация, Ханты-Мансийский автономный округ – Югра, Сургутский район		-	Аренда (в том числе, субаренда)	Публичное акционерное общество «Нефтяная компания «Роснефть»	Земли промышленности, энергетики, транспорта, связи, радиовещания, телевидения, информатики, земли для обеспечения космической деятельности, земли обороны, безопасности и земли иного специального назначения	Земли промышленности, энергетики, транспорта, связи, радиовещания, телевидения, информатики, земли для обеспечения космической деятельности, земли обороны, безопасности и земли иного специального назначения	Недропользование	Недропользование	15 03 7	-	11	Образование части земельного участка под сервитут (в том числе, публичный сервитут)
506	571	86:03:00 53501:25 18/чзу4	-	Российская Федерация, Ханты-Мансийский автономный округ – Югра, Сургутский район		-	Аренда (в том числе, субаренда)	Публичное акционерное общество «Нефтяная компания «Роснефть»	Земли промышленности, энергетики, транспорта, связи, радиовещания, телевидения, информатики, земли для обеспечения космической деятельности, земли обороны, безопасности и земли иного специального назначения	Земли промышленности, энергетики, транспорта, связи, радиовещания, телевидения, информатики, земли для обеспечения космической деятельности, земли обороны, безопасности и земли иного специального назначения	Недропользование	Недропользование	15 03 7	-	952	Образование части земельного участка под сервитут (в том числе, публичный сервитут)

				округ – Югра, Сургутский район				компания «Роснефть »	связи, радиовещани я, телевидения, информатик и, земли для обеспечения космической деятельности , земли обороны, безопасности и земли иного специальног о назначения	радиовещания, телевидения, информатики, земли для обеспечения космической деятельности, земли обороны, безопасности и земли иного специального назначения						том числе, публичный сервитут)
507	572	86:03:00 53502:93 7/чзуб		Ханты- Мансийский автономный округ – Югра, Сургутский район			Аренда (в том числе, субаренд а)	Публичное Акционерн ое общество «Нефтяная компания «Роснефть »	Земли промышленн ости, энергетики, транспорта, связи, радиовещани я, телевидения, информатик и, земли для обеспечения космической деятельности , земли обороны, безопасности и земли иного специальног о назначения	Земли промышленнос ти, энергетики, транспорта, связи, радиовещания, телевидения, информатики, земли для обеспечения космической деятельности, земли обороны, безопасности и земли иного специального назначения	Недропо льзовани е	Недропо льзовани е	24 13 9		1144	Образование части земельного участка под сервитут (в том числе, публичный сервитут)
508	573	86:03:00 53502:95 9/чзуб		Ханты- Мансийский автономный округ – Югра, Сургутский район, Юганское лесничество, Локосовское участковое лесничество, Пойменное урочище,	Российска я Федерация	Собств енност ь	Аренда (в том числе, субаренд а)	Публичное акционерн ое общество «Нефтяная компания «Роснефть »	Земли лесного фонда	Земли лесного фонда	Выполне ние работ по геологич ескому изучени ю недр, разработ ка месторо ждений полезны х	Выполне ние работ по геологич ескому изучени ю недр, разработ ка месторо ждений полезны х	67 19 0		254	Образование части лесного участка

				квартал № 26							ископае мых	ископае мых				
509	574	86:03:00 53502:95 9/чзу9	-	Ханты- Мансийский автономный округ – Югра, Сургутский район, Юганское лесничество, Локосовское участковое лесничество, Пойменное урочище, квартал № 26	Российска я Федерация	Собств енност ь	Аренда (в том числе, субаренд а)	Публичное акционерн ое общество «Нефтяная компания «Роснефть »	Земли лесного фонда	Земли лесного фонда	Выполне ние работ по геологич ескому изучени ю недр, разработ ка месторо ждений полезны х ископае мых	Выполне ние работ по геологич ескому изучени ю недр, разработ ка месторо ждений полезны х ископае мых	67 19 0	-	429	Образование части лесного участка
510	575	86:03:00 53502:95 9/чзу10	-	Ханты- Мансийский автономный округ – Югра, Сургутский район, Юганское лесничество, Локосовское участковое лесничество, Пойменное урочище, квартал № 26	Российска я Федерация	Собств енност ь	Аренда (в том числе, субаренд а)	Публичное акционерн ое общество «Нефтяная компания «Роснефть »	Земли лесного фонда	Земли лесного фонда	Выполне ние работ по геологич ескому изучени ю недр, разработ ка месторо ждений полезны х ископае мых	Выполне ние работ по геологич ескому изучени ю недр, разработ ка месторо ждений полезны х ископае мых	67 19 0	-	309	Образование части лесного участка
511	576	86:03:00 53502:95 9/чзу11	-	Ханты- Мансийский автономный округ – Югра, Сургутский район, Юганское лесничество, Локосовское участковое лесничество, Пойменное урочище, квартал № 26	Российска я Федерация	Собств енност ь	Аренда (в том числе, субаренд а)	Публичное акционерн ое общество «Нефтяная компания «Роснефть »	Земли лесного фонда	Земли лесного фонда	Выполне ние работ по геологич ескому изучени ю недр, разработ ка месторо ждений полезны х ископае мых	Выполне ние работ по геологич ескому изучени ю недр, разработ ка месторо ждений полезны х ископае мых	67 19 0	-	52	Образование части лесного участка
512	577	86:03:00 53502:95 8/чзу11	-	Ханты- Мансийский автономный	Российска я Федерация	Собств енност ь	Аренда (в том числе, субаренд а)	Публичное акционерн ое общество «Нефтяная компания «Роснефть »	Земли лесного фонда	Земли лесного фонда	Выполне ние работ по	Выполне ние работ по	97 61 0	-	1240	Образование части лесного участка

				округ – Югра, Сургутский район, Юганское лесничество, Локосовское участковое лесничество, Пойменное урочище, квартал № 26			субаренда)	общество «Нефтяная компания «Роснефть»			геологическому изучению недр, разработка месторождений полезных ископаемых	геологическому изучению недр, разработка месторождений полезных ископаемых				
513	579	86:03:0053601:790/чзУ4		Ханты-Мансийский автономный округ – Югра, Сургутский район, Белоярская с/а	Ярков Владимир вич	Собственность			Земли сельскохозяйственного назначения	Земли сельскохозяйственного назначения	Крестьянское (фермерское) хозяйство «Силинга»	крестьянское (фермерское) хозяйство «Силинга»	259400		5704	Образование части земельного участка под сервитут (в том числе, публичный сервитут)
514	580	86:03:0053601:790:3У14		Ханты-Мансийский автономный округ – Югра, Сургутский район, Белоярская с/а	Ярков Владимир вич	Собственность			Земли сельскохозяйственного назначения	Земли промышленности, энергетики, транспорта, связи, радиовещания, телевидения, информатики, земли для обеспечения космической деятельности, земли обороны, безопасности и земли иного специального назначения	Крестьянское (фермерское) хозяйство «Силинга»	Трубопроводный транспорт	259400		1474	Образование земельного участка путем раздела (или иным установленным в соответствии с законодательством Российской Федерации способом)
515	581	86:03:0053502:418/чзУ4		Ханты-Мансийский автономный округ – Югра, Сургутский район			Аренда (в том числе, субаренда)	Публичное акционерное общество «Нефтяная компания «Роснефть»	Земли промышленности, энергетики, транспорта, связи, радиовещания, телевидения, информатики, и, земли для обеспечения	Земли промышленности, энергетики, транспорта, связи, радиовещания, телевидения, информатики, земли для обеспечения космической деятельности,	Реконструкция электрооборудования Восточного Сургутского месторождения	Реконструкция электрооборудования Восточного Сургутского месторождения	12041		170	Образование части земельного участка под сервитут (в том числе, публичный сервитут)

									космической деятельности, земли обороны, безопасности и земли иного специального назначения	земли обороны, безопасности и земли иного специального назначения						
516	582	86:08:00 20801:58 1/чзу3	86:08: 00208 01:580 /чзу3	Ханты-Мансийский автономный округ – Югра, Нефтеюганский район, Южно-Сургутское месторождение	Российская Федерация	Собственность	Аренда	Публичное акционерное общество «Нефтяная компания «Роснефть»	Земли лесного фонда	Земли лесного фонда	Защитные леса	объекты и сооружения на Южно-Сургутском месторождении нефти	12 33	-	257	Образование части лесного участка
517	583	86:08:00 20801:58 1/чзу4	86:08: 00208 01:580 /чзу4	Ханты-Мансийский автономный округ – Югра, Нефтеюганский район, Южно-Сургутское месторождение	Российская Федерация	Собственность	Аренда	Публичное акционерное общество «Нефтяная компания «Роснефть»	Земли лесного фонда	Земли лесного фонда	Защитные леса	объекты и сооружения на Южно-Сургутском месторождении нефти	12 33	-	28	Образование части лесного участка
518	584	86:03:00 53502:95 9/чзу12	-	Ханты-Мансийский автономный округ – Югра, Сургутский район, Юганское лесничество, Локосовское участковое лесничество, пойменное урочище, квартал № 26	Российская Федерация	Собственность	Аренда (в том числе, субаренда)	Публичное акционерное общество «Нефтяная компания «Роснефть»	Земли лесного фонда	Земли лесного фонда	Выполнение работ по геологическому изучению недр, разработка месторождений полезных ископаемых	Выполнение работ по геологическому изучению недр, разработка месторождений полезных ископаемых	67 19 0	-	189	Образование части лесного участка
519	585	86:10:00 00000:3 У13	-	Ханты-Мансийский автономный округ – Югра, город Сургут	-	-	-	-	-	Земли населенных пунктов	-	Земельные участки (территории) общего	-	-	6584	Образование земельного участка из земель, находящихся в государственной

										пользова ния			ой или муниципально й собственности под временное занятие	
520	586	86-08:00 00000:32 463/чзус	Ханты- Мансийский автономный округ – Югра, Нефтеюгански й район. Нефтеюганское лесничество, Нефтеюганское участковое лесничество, Островное урочище, Пойменное урочище, квартал (выдел) 7 (64,65,69,87,88, 91,92,93,94,95.1 02); 8 (36,44,46,47,72, 73,74,76,86,88,9 1,92,93,112,117, 122,124,125,126 ,129,130,131,14 4,146); 9 (43,53,104,106, 107,110,112,148 ,152); 10 (184,185,186,18 7,188,192,193,1 94,195,256,257, 258,260); 13 (6,8,9,10,11,35, 65,79,81,82,83,1 08,109,110,111, 112,113,115,142 ,143,144,149,15 6,157,158,159,1 60,161,162,164, 165,166,167,169 ,170,182,183,18 6); 14 (122,136); 16	Российска я Федерация	Собств енност ь	Аренда (в том числе, субаренд а)	Публичное акционерн ое общество «Нефтяная компания «Роснефть »	Земли лесного фонда	Земли лесного фонда	Выполне ние работ по геологич ескому изучени ю недр. разработ ка месторо ждений полезны х ископае мых	выполне ние работ по геологич ескому изучени ю недр. разработ ка месторо ждений полезны х ископае мых	72 70 98	74	Образование части лесного участка

				(62,63,96,97,98) : 18 (40,41,43,45,46, 47,53,55,65,79,8 0,81,88,102,103, 106,107,124,126 ,127,166,168,16 9); 19 (5,65,66,68,72,7 6,129,130,131,1 32,133,136,137, 193) - защитные леса, 8 (89,148); 9 (50,51,52,127,1 47); 10 (24,25,27,28,29, 30,38,111,134,1 38,139,140,143, 147,148,151,153 ,165,166,197,19 8,200,220,221,2 72); 13 (24,29,30,46,55, 106,107,123,181 ,185); 14 (8,10,11,47,68,6 9,70,71,72,125,1 27,130,132,137) : 16 (20,43,44); 17 (14,15,16,44,45) : 18 (1,3,10,11,12,15 ,20,21,57,69,70, 71,167) - эксплуатацион ные леса, 13 (103); 14 (137,138) - защитные леса, 14 (17,24,29,180,1 89,190,192,194, 195,196,197,198 ,199, 200,208,210) - эксплуатацион ные леса													
521	587	86:08:00	-	Ханты-	Российска	Собств	Аренда	Акционеры	Земли	Земли	Участок	Трубопр	11	-	30	Образование	

	00000:46 7:3V59	Мансийский автономный округ – Югра, Нефтеюганский район Нефтеюганский лесхоз	я Федерация	енност ь	(в том числе, субаренда)	ое общество «СибурТюменьГаз»/ АКЦИОНЕРНОЕ ОБЩЕСТВО «ПРОИЗВОДСТВЕННОЕ ГЕОФИЗИЧЕСКОЕ ОБЪЕДИНЕНИЕ «ТЮМЕНЬПРОМГЕОФИЗИКА»/Общество с ограниченной ответственностью «Имущественный Комплекс»/Публичное акционерное общество «Нефтяная компания «Роснефть»/Общество с ограниченной ответственностью «Атайнефть»/Общество с ограниченной ответственностью «Газпром переработк	лесного фонда	промышленности, энергетики, транспорта, связи, радиовещания, телевидения, информатики, земли для обеспечения космической деятельности, земли обороны, безопасности и земли иного специального назначения	лесного фонда	оводный транспорт	00 56 49	лесного участка путем раздела (или иным установленным в соответствии с законодательством Российской Федерации способом)
--	--------------------	--	----------------	-------------	--------------------------	---	---------------	--	---------------	-------------------	----------------	---

							а)/Публичное акционерное общество «Сургутнефтегаз»								
522	588	86:08:00 00000:32 463/чзуб		Ханты-Мансийский автономный округ – Югра, Нефтеюганский район, Нефтеюганское лесничество, Нефтеюганское участковое лесничество, Островное урочище, Пойменное урочище, квартал (выдел) 7 (64,65,69,87,88, 91,92,93,94,95,102); 8 (36,44,46,47,72, 73,74,76,86,88,91,92,93,112,117, 122,124,125,126, 129,130,131,144,146); 9 (43,53,104,106, 107,110,112,148, 152); 10 (184,185,186,187,188,192,193,194,195,256,257, 258,260); 13 (6,8,9,10,11,35, 65,79,81,82,83,108,109,110,111, 112,113,115,142, 143,144,149,156,157,158,159,160,161,162,164, 165,166,167,169, 170,182,183,186); 14 (122,136);	Российская Федерация	Собственность	Аренда (в том числе, субаренда)	Публичное акционерное общество «Нефтяная компания «Роснефть»	Земли лесного фонда	Земли лесного фонда	Выполнение работ по геологическому изучению недр, разработка месторождений полезных ископаемых	выполнение работ по геологическому изучению недр, разработка месторождений полезных ископаемых	72 70 98	85	Образование части лесного участка

16
 (62,63,96,97,98)
 ; 18
 (40,41,43,45,46,
 47,53,55,65,79,8
 0,81,88,102,103,
 106,107,124,126
 ,127,166,168,16
 9); 19
 (5,65,66,68,72,7
 6,129,130,131,1
 32,133,136,137,
 193) -
 защитные леса,
 8 (89,148); 9
 (50,51,52,127,1
 47); 10
 (24,25,27,28,29,
 30,38,111,134,1
 38,139,140,143,
 147,148,151,153
 ,165,166,197,19
 8,200,220,221,2
 72); 13
 (24,29,30,46,55,
 106,107,123,181
 ,185); 14
 (8,10,11,47,68,6
 9,70,71,72,125,1
 27,130,132,137)
 ; 16 (20,43,44);
 17
 (14,15,16,44,45)
 ; 18
 (1,3,10,11,12,15
 ,20,21,57,69,70,
 71,167) -
 эксплуатацион
 ные леса, 13
 (103); 14
 (137,138) -
 защитные леса,
 14
 (17,24,29,180,1
 89,190,192,194,
 195,196,197,198
 ,199,
 200,208,210) -
 эксплуатацион
 ные леса

523	589	86:08:00 00000:46 7:3У42	Ханты- Мансийский автономный округ – Югра, Нефтеюгански й район Нефтеюгански й лесхоз	Российска я Федерация	Собств енност ь	Аренда (в том числе, субаренд а)	Акционерн ое общество «СибурТю меньГаз»/ АКЦИОН ЕРНОЕ ОБЩЕСТ ВО «ПРОИЗВ ОДСТВЕН НОЕ ГЕОФИЗИ ЧЕСКОЕ ОБЪЕДИН ЕНИЕ «ТЮМЕН ЬПРОМГЕ ОФИЗИК А»/Общест во с ограничен ной ответствен ностью «Имущест венный Комплексе /Публично е акционерн ое общество «Нефтяная компания «Роснефть »/Обществ о с ограничен ной ответствен ностью «Атайнефт ь»/Общест во с ограничен ной ответствен ностью «Газпром	Земли лесного фонда	Земли промышленнос ти, энергетики, транспорта, связи, радиовещания, телевидения, информатики, земли для обеспечения космической деятельности, земли обороны, безопасности и земли иного специального назначения	Участок лесного фонда	Трубопр оводный транспор т	11 00 56 49	209	Образование лесного участка путем раздела (или иным установленны м в соответствии с законодательст вом Российской Федерации способом)
-----	-----	--------------------------------	--	-----------------------------	-----------------------	--	--	---------------------------	--	-----------------------------	-------------------------------------	----------------------	-----	---

							переработка»/Публичное акционерное общество «Сургутнефтегаз»									
524	590	86:08:00 20801:58 1/чзУ5	86:08: 00208 01:580 /чзУ5	Ханты-Мансийский автономный округ – Югра, Нефтеюганский район, Южно-Сургутское месторождение	Российская Федерация	Собственность	Аренда	Публичное акционерное общество «Нефтяная компания «Роснефть»	Земли лесного фонда	Земли лесного фонда	Защитные леса	объекты и сооружения на Южно-Сургутском месторождении нефти	12 33		4	Образование части лесного участка
525	591	86:08:00 00000:46 7:3У43		Ханты-Мансийский автономный округ – Югра, Нефтеюганский район Нефтеюганский лесхоз	Российская Федерация	Собственность	Аренда (в том числе, субаренда)	Акционерное общество «СибурТюменьГаз»/ АКЦИОНЕРНОЕ ОБЩЕСТВО «ПРОИЗВОДСТВЕННО-ГЕОФИЗИЧЕСКОЕ ОБЪЕДИНЕНИЕ «ТЮМЕНЬПРОМГЕОФИЗИКА»/Общество с ограниченной ответственностью «Имущественный Комплекс»/Публичное акционерное	Земли лесного фонда	Земли промышленности, энергетики, транспорта, связи, радиовещания, телевидения, информатики, земли для обеспечения космической деятельности, земли обороны, безопасности и земли иного специального назначения	Участок лесного фонда	Трубопроводный транспорт	11 00 56 49		8	Образование лесного участка путем раздела (или иным установленным в соответствии с законодательством Российской Федерации способом)

							общество «Нефтяная компания «Роснефть»/Общество с ограниченной ответственностью «Атайнефть»/Общество с ограниченной ответственностью «Газпром переработка»/Публичное акционерное общество «Сургутнефтегаз»								
526	592	86:08:00 00000:46 7:3У44	-	Ханты-Мансийский автономный округ – Югра, Нефтеюганский район Нефтеюганский лесхоз	Российская Федерация	Собственность	Аренда (в том числе, субаренда)	Земли лесного фонда	Земли лесного фонда	Участок лесного фонда	Автомобильный транспорт	11 00 56 49	-	23	Образование лесного участка путем раздела (или иным установленным в соответствии с законодательством Российской Федерации способом)

							ностью «Имущественный Комплекс» /Публично е акционерн ое общество «Нефтяная компания «Роснефть »/Обществ о с ограничен ной ответствен ностью «Атайнефт ь»/Обществ о с ограничен ной ответствен ностью «Газпром переработк а»/Публич ное акционерн ое общество «Сургутне фтегаз»									
527	593	86:08:00 00000:32 463/чзу7	-	Ханты- Мансийский автономный округ – Югра, Нефтеюгански й район, Нефтеюганское лесничество, Нефтеюганское участковое лесничество, Островное урочище, Пойменное урочище, квартал (выдел)	Российска я Федерация	Собств енност ь	Аренда (в том числе, субаренд а)	Публичное акционерн ое общество «Нефтяная компания «Роснефть »	Земли лесного фонда	Земли лесного фонда	Выполне ние работ по геологич ескому изучени ю недр, разработ ка месторо ждений полезны х ископае мых	Выполне ние работ по геологич ескому изучени ю недр, разработ ка месторо ждений полезны х ископае мых	72 70 98	-	42	Образование части лесного участка

7
 (64,65,69,87,88,
 91,92,93,94,95,1
 02); 8
 (36,44,46,47,72,
 73,74,76,86,88,9
 1,92,93,112,117,
 122,124,125,126
 ,129,130,131,14
 4,146); 9
 (43,53,104,106,
 107,110,112,148
 ,152); 10
 (184,185,186,18
 7,188,192,193,1
 94,195,256,257,
 258,260); 13
 (6,8,9,10,11,35,
 65,79,81,82,83,1
 08,109,110,111,
 112,113,115,142
 ,143,144,149,15
 6,157,158,159,1
 60,161,162,164,
 165,166,167,169
 ,170,182,183,18
 6); 14 (122,136);
 16
 (62,63,96,97,98)
 ; 18
 (40,41,43,45,46,
 47,53,55,65,79,8
 0,81,88,102,103,
 106,107,124,126
 ,127,166,168,16
 9); 19
 (5,65,66,68,72,7
 6,129,130,131,1
 32,133,136,137,
 193) -
 защитные леса,
 8 (89,148); 9
 (50,51,52,127,1
 47); 10
 (24,25,27,28,29,
 30,38,111,134,1
 38,139,140,143,
 147,148,151,153
 ,165,166,197,19
 8,200,220,221,2

			72); 13 (24,29,30,46,55, 106,107,123,181 .185); 14 (8,10,11,47,68,6 9,70,71,72,125,1 27,130,132,137) ; 16 (20,43,44); 17 (14,15,16,44,45) ; 18 (1,3,10,11,12,15 .20,21,57,69,70, 71,167) - эксплуатацион ные леса, 13 (103); 14 (137,138) - защитные леса, 14 (17,24,29,180,1 89,190,192,194, 195,196,197,198 ,199,200,208,21 0) - эксплуатацион ные леса												
528	594	86.08.00 00000:32 463/гзу8	Ханты- Мансийский автономный округ – Югра, Нефтеюгански й район, Нефтеюганское лесничество, Нефтеюганское участковое лесничество, Островное урочище, Пойменное урочище, квартал (выдел) 7 (64,65,69,87,88, 91,92,93,94,95,1 02); 8 (36,44,46,47,72, 73,74,76,86,88,9 1,92,93,112,117,	Российска я Федерация	Собств енност ь	Аренда (в том числе, субаренд а)	Публичное акционерн ое общество «Нефтяная компания «Роснефть »	Земли лесного фонда	Земли лесного фонда	Выполне ние работ по геологич ескому изучени ю недр, разработ ка месторо ждений полезны х ископае мых	Выполне ние работ по геологич ескому изучени ю недр, разработ ка месторо ждений полезны х ископае мых	72 70 98	340	Образование части лесного участка	

122,124,125,126
 ,129,130,131,14
 4,146); 9
 (43,53,104,106,
 107,110,112,148
 ,152); 10
 (184,185,186,18
 7,188,192,193,1
 94,195,256,257,
 258,260); 13
 (6,8,9,10,11,35,
 65,79,81,82,83,1
 08,109,110,111,
 112,113,115,142
 ,143,144,149,15
 6,157,158,159,1
 60,161,162,164,
 165,166,167,169
 ,170,182,183,18
 6); 14 (122,136):
 16
 (62,63,96,97,98)
 ; 18
 (40,41,43,45,46,
 47,53,55,65,79,8
 0,81,88,102,103,
 106,107,124,126
 ,127,166,168,16
 9); 19
 (5,65,66,68,72,7
 6,129,130,131,1
 32,133,136,137,
 193) -
 защитные леса,
 8 (89,148); 9
 (50,51,52,127,1
 47); 10
 (24,25,27,28,29,
 30,38,111,134,1
 38,139,140,143,
 147,148,151,153
 ,165,166,197,19
 8,200,220,221,2
 72); 13
 (24,29,30,46,55,
 106,107,123,181
 ,185); 14
 (8,10,11,47,68,6
 9,70,71,72,125,1
 27,130,132,137)

				: 16 (20,43,44); 17 (14,15,16,44,45) : 18 (1,3,10,11,12,15, 20,21,57,69,70, 71,167) - эксплуатацион ные леса, 13 (103); 14 (137,138) - защитные леса, 14 (17,24,29,180,1 89,190,192,194, 195,196,197,198 199,200,208,21 0) - эксплуатацион ные леса											
529	595	86:03:00 53502:95 9/чзу13		Ханты- Мансийский автономный округ – Югра, Сургутский район, Юганское лесничество, Локосовское участковое лесничество, Пойменное урочище, квартал № 26	Российска я Федерация	Собств енност ь	Аренда (в том числе, субаренд а)	Публичное акционерн ое общество «Нефтяная компания «Роснефть »	Земли лесного фонда	Земли лесного фонда	Выполне ние работ по геологич ескому изучени ю недр, разработ ка месторо ждений полезны х ископае мых	Выполне ние работ по геологич ескому изучени ю недр, разработ ка месторо ждений полезны х ископае мых	67 19 0	188	Образование части лесного участка
530	596	86:03:00 53502:95 9/чзу14		Ханты- Мансийский автономный округ – Югра, Сургутский район, Юганское лесничество, Локосовское участковое лесничество, Пойменное урочище, квартал № 26	Российска я Федерация	Собств енност ь	Аренда (в том числе, субаренд а)	Публичное акционерн ое общество «Нефтяная компания «Роснефть »	Земли лесного фонда	Земли лесного фонда	Выполне ние работ по геологич ескому изучени ю недр, разработ ка месторо ждений полезны х ископае мых	Выполне ние работ по геологич ескому изучени ю недр, разработ ка месторо ждений полезны х ископае мых	67 19 0	21	Образование части лесного участка

531	597	86:03:00 53502:95 8/чзу12	-	Ханты-Мансийский автономный округ – Югра, Сургутский район, Юганское лесничество, Локосовское участковое лесничество, Пойменное урочище, квартал № 26	Российская Федерация	Собственность	Аренда (в том числе, субаренда)	Публичное акционерное общество «Нефтяная компания «Роснефть»	Земли лесного фонда	Земли лесного фонда	Выполнение работ по геологическому изучению недр, разработка месторождений полезных ископаемых	Выполнение работ по геологическому изучению недр, разработка месторождений полезных ископаемых	97 61 0	-	50	Образование части лесного участка
532	598	86:03:00 53502:95 8/чзу13	-	Ханты-Мансийский автономный округ – Югра, Сургутский район, Юганское лесничество, Локосовское участковое лесничество, Пойменное урочище, квартал № 26	Российская Федерация	Собственность	Аренда (в том числе, субаренда)	Публичное акционерное общество «Нефтяная компания «Роснефть»	Земли лесного фонда	Земли лесного фонда	Выполнение работ по геологическому изучению недр, разработка месторождений полезных ископаемых	Выполнение работ по геологическому изучению недр, разработка месторождений полезных ископаемых	97 61 0	-	2	Образование части лесного участка
533	599	86:03:00 53502:95 8/чзу14	-	Ханты-Мансийский автономный округ – Югра, Сургутский район, Юганское лесничество, Локосовское участковое лесничество, Пойменное урочище, квартал № 26	Российская Федерация	Собственность	Аренда (в том числе, субаренда)	Публичное акционерное общество «Нефтяная компания «Роснефть»	Земли лесного фонда	Земли лесного фонда	Выполнение работ по геологическому изучению недр, разработка месторождений полезных ископаемых	Выполнение работ по геологическому изучению недр, разработка месторождений полезных ископаемых	97 61 0	-	104	Образование части лесного участка
534	600	86:03:00 53502:95 9/чзу15	-	Ханты-Мансийский автономный округ – Югра, Сургутский	Российская Федерация	Собственность	Аренда (в том числе, субаренда)	Публичное акционерное общество «Нефтяная	Земли лесного фонда	Земли лесного фонда	Выполнение работ по геологическому	Выполнение работ по геологическому	67 19 0	-	96	Образование части лесного участка

				район, Юганское лесничество, Локосовское участковое лесничество, Пойменное урочище, квартал № 26				компания «Роснефть »			изучени ю недр, разработ ка месторо ждений полезны х ископае мых	изучени ю недр, разработ ка месторо ждений полезны х ископае мых				
535	601	86:03:00 53502:95 9/4зУ16		Ханты- Мансийский автономный округ – Югра, Сургутский район, Юганское лесничество, Локосовское участковое лесничество, Пойменное урочище, квартал № 26	Российска я Федерация	Собств енност ь	Аренда (в том числе, субаренд а)	Публичное акционерн ое общество «Нефтяная компания «Роснефть »	Земли лесного фонда	Земли лесного фонда	Выполне ние работ по геологич ескому изучени ю недр, разработ ка месторо ждений полезны х ископае мых	Выполне ние работ по геологич ескому изучени ю недр, разработ ка месторо ждений полезны х ископае мых	67 19 0	-	98	Образование части лесного участка
536	602	86:03:00 53502:95 8/4зУ15		Ханты- Мансийский автономный округ – Югра, Сургутский район, Юганское лесничество, Локосовское участковое лесничество, Пойменное урочище, квартал № 26	Российска я Федерация	Собств енност ь	Аренда (в том числе, субаренд а)	Публичное акционерн ое общество «Нефтяная компания «Роснефть »	Земли лесного фонда	Земли лесного фонда	Выполне ние работ по геологич ескому изучени ю недр, разработ ка месторо ждений полезны х ископае мых	Выполне ние работ по геологич ескому изучени ю недр, разработ ка месторо ждений полезны х ископае мых	97 61 0	-	45	Образование части лесного участка
537	603	86:03:00 53502:3 У94		Ханты- Мансийский автономный округ – Югра, Сургутский район						Земли промышленнос ти, энергетики, транспорта, связи, радиовещания, телевидения, информатики, земли для обеспечения	Трубопр оводный транспор т			31	Образование земельного участка из земель, находящихся в государственн ой или муниципально й собственности	

									космической деятельности, земли обороны, безопасности и земли иного специального назначения										
538	604	86:03:00 00000:78 47:3У26	Ханты-Мансийский автономный округ – Югра, Сургутский район, Сургутское лесничество, кв.1, выд.1-108, кв.2, выд.1-147, кв.3 выд.1-105, кв.4 выд.1-81, кв.5 выд.1-126, кв.6 выд.1-110, кв.7 выд.1-138, кв.8 выд.1-95, кв.9 выд.1-61, кв.10 выд.1-78, кв.11 выд.1-108, кв.12 выд.1-123, кв.13 выд.1-46, кв.14 выд.1-67, кв.15	Российская Федерация	Собственность	Аренда (в том числе, субаренда)	Общество с ограниченной ответственностью «ЛУКОЙЛ - Западная Сибирь»/Публичное акционерное общество «Нефтяная компания «Роснефть»/Открытое акционерное общество «Сургутнефтегаз»	Земли лесного фонда	Земли лесного фонда	Лесной участок	Автомобильный транспорт	47 39 64 24 4	6573	Образование лесного участка путем раздела (или иным установленным в соответствии с законодательством Российской Федерации способом)					
539	605	86:03:00 53502:3 У95	Ханты-Мансийский автономный округ – Югра, Сургутский район						Земли промышленности, энергетики, транспорта, связи, радиовещания, телевидения, информатики, земли для обеспечения космической деятельности, земли обороны, безопасности и земли иного специального назначения		Автомобильный транспорт		4689	Образование земельного участка из земель, находящихся в государственной или муниципальной собственности под временное занятие					

540	606	86:03:00 53502:95 9/чзУ17	Ханты-Мансийский автономный округ – Югра, Сургутский район, Юганское лесничество, Локосовское участковое лесничество, Пойменное урочище, квартал № 26	Российская Федерация	Собственность	Аренда (в том числе, субаренда)	Публичное акционерное общество «Нефтяная компания «Роснефть»	Земли лесного фонда	Земли лесного фонда	Выполнение работ по геологическому изучению недр, разработка месторождений полезных ископаемых	Выполнение работ по геологическому изучению недр, разработка месторождений полезных ископаемых	67 19 0	-	111	Образование части лесного участка
541	607	86:03:00 53502:95 9/чзУ18	Ханты-Мансийский автономный округ – Югра, Сургутский район, Юганское лесничество, Локосовское участковое лесничество, Пойменное урочище, квартал № 26	Российская Федерация	Собственность	Аренда (в том числе, субаренда)	Публичное акционерное общество «Нефтяная компания «Роснефть»	Земли лесного фонда	Земли лесного фонда	Выполнение работ по геологическому изучению недр, разработка месторождений полезных ископаемых	Выполнение работ по геологическому изучению недр, разработка месторождений полезных ископаемых	67 19 0	-	214	Образование части лесного участка
542	608	86:03:00 53502:95 8/чзУ16	Ханты-Мансийский автономный округ – Югра, Сургутский район, Юганское лесничество, Локосовское участковое лесничество, Пойменное урочище, квартал № 26	Российская Федерация	Собственность	Аренда (в том числе, субаренда)	Публичное акционерное общество «Нефтяная компания «Роснефть»	Земли лесного фонда	Земли лесного фонда	Выполнение работ по геологическому изучению недр, разработка месторождений полезных ископаемых	Выполнение работ по геологическому изучению недр, разработка месторождений полезных ископаемых	97 61 0	-	381	Образование части лесного участка
543	609	86:03:00 53601:3 У12	Ханты-Мансийский автономный округ – Югра, город Сургут	-	-	-	-	-	Земли населенных пунктов	-	Трубопроводный транспорт	-	-	43	Образование земельного участка из земель, находящихся в

																государствен ой или муниципально й собственности
544	611	86:10:00 00000:3 У14	-	Ханты- Мансийский автономный округ – Югра, город Сургут	-	-	-	-	-	Земли населенных пунктов	-	Земельн ые участки (террито рии) общего пользова ния	-	-	2283	Образование земельного участка из земель, находящихся в государствен ой или муниципально й собственности под временное занятие
545	612	86:10:00 00000:3 У15	-	Ханты- Мансийский автономный округ – Югра, город Сургут	-	-	-	-	-	Земли населенных пунктов	-	Трубопр оводный транспор т	-	-	263	Образование земельного участка из земель, находящихся в государствен ой или муниципально й собственности
546	615	86:03:00 00000:93 193/чзу4	-	Ханты- Мансийский автономный округ – Югра, Сургутский район	-	-	-	Аренда (в том числе, субаренд а)	Публичное акционерн ое общество «Нефтяная компания «Роснефть »	Земли промышлен ности, энергетики, транспорта, связи, радиовещани я, телевидения, информатик и, земли для обеспечения космической деятельности , земли обороны, безопасности и земли иного специальног о назначения	Земли промышленнос ти, энергетики, транспорта, связи, радиовещания, телевидения, информатики, земли для обеспечения космической деятельности, земли обороны, безопасности и земли иного специального назначения	Под строител ство объекта: «Трубопр овода Юганско го региона строител ства 2011- 2014г.г.»	под строител ство объекта: «Трубопр овода Юганско го региона строител ства 2011- 2014г.г.»	26 77 7	4	Образование части земельного участка под сервитут (в том числе, публичный сервитут)
547	616	86:03:00 53502:3	-	Ханты- Мансийский	-	-	-	-	-	Земли промышленнос	-	Трубопр оводный	-	-	488	Образование земельного

		У96		автономный округ – Югра, Сургутский район						ти, энергетики, транспорта, связи, радиовещания, телевидения, информатики, земли для обеспечения космической деятельности, земли обороны, безопасности и земли иного специального назначения		транспорт			участка из земель, находящихся в государственной или муниципальной собственности
548	617	86:03:00 53502:3 У97		Ханты-Мансийский автономный округ – Югра, Сургутский район						Земли промышленности, энергетики, транспорта, связи, радиовещания, телевидения, информатики, земли для обеспечения космической деятельности, земли обороны, безопасности и земли иного специального назначения		Трубопроводный транспорт		85	Образование земельного участка из земель, находящихся в государственной или муниципальной собственности
549	618	86:03:00 53502:3 У98		Ханты-Мансийский автономный округ – Югра, Сургутский район						Земли промышленности, энергетики, транспорта, связи, радиовещания, телевидения, информатики, земли для обеспечения космической деятельности, земли обороны, безопасности и земли иного специального назначения		Трубопроводный транспорт		386	Образование земельного участка из земель, находящихся в государственной или муниципальной собственности

										специального назначения									
550	619	86:03:00 53502:3 У99	-	Ханты-Мансийский автономный округ – Югра, Сургутский район	-	-	-	-	-	Земли промышленности, энергетики, транспорта, связи, радиовещания, телевидения, информатики, земли для обеспечения космической деятельности, земли обороны, безопасности и земли иного специального назначения		Трубопроводный транспорт	-	-	64			Образование земельного участка из земель, находящихся в государственной или муниципальной собственности	
551	620	86:03:00 53502:3 У100	-	Ханты-Мансийский автономный округ – Югра, Сургутский район	-	-	-	-	-	Земли промышленности, энергетики, транспорта, связи, радиовещания, телевидения, информатики, земли для обеспечения космической деятельности, земли обороны, безопасности и земли иного специального назначения		Трубопроводный транспорт	-	-	187			Образование земельного участка из земель, находящихся в государственной или муниципальной собственности	
552	621	86:03:00 53502:44 0:3У3	-	Ханты-Мансийский автономный округ – Югра, Сургутский район, Восточно-Сургутское месторождение	-	-	-	-	Земли промышленности, энергетики, транспорта, связи, радиовещания, телевидения, информатики, и земли для обеспечения	Земли промышленности, энергетики, транспорта, связи, радиовещания, телевидения, информатики, земли для обеспечения космической деятельности,	Реконструкция газопровода ДНС Асомкинская - ДНС Восточное-Сургутское месторо	Трубопроводный транспорт	19 57 0	-	11			Образование земельного участка путем раздела (или иным установленным в соответствии с законодательством Российской Федерации	

									космической деятельности, земли обороны, безопасности и земли иного специального назначения	земли обороны, безопасности и земли иного специального назначения	ждения					способом)
553	622	86:03:00 53502:44 0.3У4		Ханты-Мансийский автономный округ – Югра, Сургутский район, Восточно-Сургутское месторождение					Земли промышленности, энергетики, транспорта, связи, радиовещания, телевидения, информатики и земли для обеспечения космической деятельности, земли обороны, безопасности и земли иного специального назначения	Земли промышленности, энергетики, транспорта, связи, радиовещания, телевидения, информатики, земли для обеспечения космической деятельности, земли обороны, безопасности и земли иного специального назначения	Реконструкция газопровода ДНС Асомкинская - ДНС Восточное-Сургутское месторождения	Трубопроводный транспорт	19 57 0		305	Образование земельного участка путем раздела (или иным установленным в соответствии с законодательством Российской Федерации способом)
554	623	86:03:00 53502:44 0/чзу1		Ханты-Мансийский автономный округ – Югра, Сургутский район, Восточно-Сургутское месторождение					Земли промышленности, энергетики, транспорта, связи, радиовещания, телевидения, информатики и земли для обеспечения космической деятельности, земли обороны, безопасности и земли иного специального назначения	Земли промышленности, энергетики, транспорта, связи, радиовещания, телевидения, информатики, земли для обеспечения космической деятельности, земли обороны, безопасности и земли иного специального назначения	Реконструкция газопровода ДНС Асомкинская - ДНС Восточное-Сургутское месторождения	Реконструкция газопровода ДНС Асомкинская - ДНС Восточное-Сургутское месторождения	19 57 0		99	Образование части земельного участка под сервитут (в том числе, публичный сервитут)

555	624	86:03:00 53502:70 2/чзУ1	86:03: 00000 00:211 9/чзУ1	Ханты- Мансийский автономный округ – Югра, Сургутский район	-	-	-	-	о назначения Земли промышленн ости, энергетики, транспорта, связи, радиовещани я, телевидения, информатик и, земли для обеспечения космической деятельности , земли обороны, безопасности и земли иного специальног о назначения	Земли промышленнос ти, энергетики, транспорта, связи, радиовещания, телевидения, информатики, земли для обеспечения космической деятельности, земли обороны, безопасности и земли иного специального назначения	Объект «Реконст рукция трубопр оводов НГДУ; «Юганск нефть»ст роительст ва 2004- 2005 гг.	Объект «Реконст рукция трубопр оводов НГДУ; «Юганск нефть»ст роительст ва 2004- 2005 гг.	18 55 1	-	37	Образование части земельного участка под сервитут (в том числе, публичный сервитут)
556	625	86:03:00 53502:70 2:3У4	86:03: 00000 00:211 9:3У4	Ханты- Мансийский автономный округ – Югра, Сургутский район	-	-	-	-	Земли промышленн ости, энергетики, транспорта, связи, радиовещани я, телевидения, информатик и, земли для обеспечения космической деятельности , земли обороны, безопасности и земли иного специальног о назначения	Земли промышленнос ти, энергетики, транспорта, связи, радиовещания, телевидения, информатики, земли для обеспечения космической деятельности, земли обороны, безопасности и земли иного специального назначения	Объект «Реконст рукция трубопр оводов НГДУ; «Юганск нефть»ст роительст ва 2004- 2005 гг.	Трубопр оводный транспор т	18 55 1	-	4	Образование земельного участка путем раздела (или иным установленны м в соответствии с законодательст вом Российской Федерации способом)
557	626	86:03:00 53502:70 2:3У5	86:03: 00000 00:211 9:3У5	Ханты- Мансийский автономный округ – Югра, Сургутский район	-	-	-	-	Земли промышленн ости, энергетики, транспорта, связи, радиовещани	Земли промышленнос ти, энергетики, транспорта, связи, радиовещания, телевидения,	Объект «Реконст рукция трубопр оводов НГДУ; «Юганск	Трубопр оводный транспор т	18 55 1	-	270	Образование земельного участка путем раздела (или иным установленны м в

									я, телевидения, информатик и, земли для обеспечения космической деятельности, земли обороны, безопасности и земли иного специального назначения	информатики, земли для обеспечения космической деятельности, земли обороны, безопасности и земли иного специального назначения	нефть»ст ронительс тва 2004-2005 гг.					соответствии с законодательст вом Российской Федерации способом)
558	627	86:03:00 53502:3 У101		Ханты-Мансийский автономный округ – Югра, Сургутский район						Земли промышленности, энергетики, транспорта, связи, радиовещания, телевидения, информатики, земли для обеспечения космической деятельности, земли обороны, безопасности и земли иного специального назначения		Автомобильный транспорт			452	Образование земельного участка из земель, находящихся в государственной или муниципальной собственности под временное занятие
559	628	86:03:00 53502:10 70:3У4		Ханты-Мансийский автономный округ – Югра, Сургутский район, Восточно-Сургутское месторождение нефти			Собственность		Земли сельскохозяйственного назначения	Земли промышленности, энергетики, транспорта, связи, радиовещания, телевидения, информатики, земли для обеспечения космической деятельности, земли обороны, безопасности и земли иного специального назначения	Растениеводство, для осуществления крестьянской (фермерской) деятельности	Трубопроводный транспорт	21 55 4		1101	Образование земельного участка путем раздела (или иным установленным в соответствии с законодательством Российской Федерации способом)

560	629	86:03:00 53502:10 71/43у1	-	Ханты-Мансийский автономный округ – Югра, Сургутский район, Восточно-Сургутское месторождение нефти	-	Собственность	-	Земли сельскохозяйственного назначения	Земли сельскохозяйственного назначения	«Растениеводство» код (1.1) для осуществления крестьянской (фермерской) деятельности.	«Растениеводство» код (1.1) для осуществления крестьянской (фермерской) деятельности.	10 20 0	-	157	Образование части земельного участка под сервитут (в том числе, публичный сервитут)
561	630	86:03:00 53502:10 69/43у2	-	Ханты-Мансийский автономный округ – Югра, Сургутский район, Восточно-Сургутское месторождение нефти	-	Собственность	-	Земли сельскохозяйственного назначения	Земли сельскохозяйственного назначения	«Растениеводство» код (1.1) для осуществления крестьянской (фермерской) деятельности.	«Растениеводство» код (1.1) для осуществления крестьянской (фермерской) деятельности.	29 89 8	-	181	Образование части земельного участка под сервитут (в том числе, публичный сервитут)
562	631	86:03:00 53502:10 69/43у3	-	Ханты-Мансийский автономный округ – Югра, Сургутский район, Восточно-Сургутское месторождение нефти	-	Собственность	-	Земли сельскохозяйственного назначения	Земли сельскохозяйственного назначения	«Растениеводство» код (1.1) для осуществления крестьянской (фермерской) деятельности.	«Растениеводство» код (1.1) для осуществления крестьянской (фермерской) деятельности.	29 89 9	-	653	Образование части земельного участка под сервитут (в том числе, публичный сервитут)
563	632	86:03:00 53502:10 69:3У2	-	Ханты-Мансийский автономный округ – Югра, Сургутский район, Восточно-Сургутское месторождение нефти	-	Собственность	-	Земли сельскохозяйственного назначения	Земли промышленности, энергетики, транспорта, связи, радиовещания, телевидения, информатики, земли для обеспечения космической деятельности, земли обороны,	«Растениеводство» код (1.1) для осуществления крестьянской (фермерской) деятельности.	Трубопроводный транспорт	29 89 9	-	1459	Образование земельного участка путем раздела (или иным установленным в соответствии с законодательством Российской Федерации способом)

										безопасности и земли иного специального назначения									
564	633	86:03:00 53502:10 69/43у4	-	Ханты- Мансийский автономный округ – Югра, Сургутский район, Восточно- Сургутское месторождение нефти					Собств енност ь	Земли сельскохозяй ственного назначения	Земли сельскохозяйст венного назначения	«Растени еводство » код (1.1) для осущест вления крестьян ской (фермерс кой) деятельн ости.	«Растени еводство » код (1.1) для осущест вления крестьян ской (фермерс кой) деятельн ости.	29 89 8	-		1039	Образование части земельного участка под сервитут (в том числе, публичный сервитут)	
565	634	86:03:00 53502:3 У102	-	Ханты- Мансийский автономный округ – Югра, Сургутский район						Земли промышленнос ти, энергетики, транспорта, связи, радиовещания, телевидения, информатики, земли для обеспечения космической деятельности, земли обороны, безопасности и земли иного специального назначения							212	Образование земельного участка из земель, находящихся в государственн ой или муниципально й собственности	
566	635	86:03:00 53502:3 У103	-	Ханты- Мансийский автономный округ – Югра, Сургутский район						Земли промышленнос ти, энергетики, транспорта, связи, радиовещания, телевидения, информатики, земли для обеспечения космической деятельности, земли обороны, безопасности и земли иного								88	Образование земельного участка из земель, находящихся в государственн ой или муниципально й собственности

567	636	86:03:00 53502:3 У104	-	Ханты-Мансийский автономный округ – Югра, Сургутский район	-	-	-	-	специального назначения Земли промышленности, энергетики, транспорта, связи, радиовещания, телевидения, информатики, земли для обеспечения космической деятельности, земли обороны, безопасности и земли иного специального назначения	-	Автомобильный транспорт	-	-	222	Образование земельного участка из земель, находящихся в государственной или муниципальной собственности под временное занятие
568	637	86:03:00 00000:93 213/43у4	-	Ханты-Мансийский автономный округ – Югра, Сургутский район	-	-	Аренда (в том числе, субаренда)	Публичное акционерное общество «Нефтяная компания «Роснефть»	Земли промышленности, энергетики, транспорта, связи, радиовещания, телевидения, информатики, земли для обеспечения космической деятельности, земли обороны, безопасности и земли иного специального назначения Земли промышленности, энергетики, транспорта, связи, радиовещания, телевидения, информатики, земли для обеспечения космической деятельности, земли обороны, безопасности и земли иного специального назначения	Недропользование	Подстроительства объекта: «Трубопроводы Юганского региона строительства 2011-2014 г.»	29 75 39	-	12	Образование части земельного участка под сервитут (в том числе, публичный сервитут)
569	638	86:03:00 00000:93 213/43у5	-	Ханты-Мансийский автономный округ – Югра, Сургутский район	-	-	Аренда (в том числе, субаренда)	Публичное акционерное общество «Нефтяная компания «Роснефть»	Земли промышленности, энергетики, транспорта, связи, радиовещания, телевидения, информатики, земли для	Недропользование	Подстроительства объекта: «Трубопроводы Юганского региона	29 75 39	-	21	Образование части земельного участка под сервитут (в том числе, публичный сервитут)

									информатик и, земли для обеспечения космической деятельности , земли обороны, безопасности и земли иного специальног о назначения	обеспечения космической деятельности, земли обороны, безопасности и земли иного специального назначения		строител ства 2011- 2014 г.»				
570	639	86:03:00 00000:93 213/чзуб	-	Ханты- Мансийский автономный округ – Югра, Сургутский район	-	-	Аренда (в том числе, субаренд а)	Публичное акционерн ое общество «Нефтяная компания «Роснефть »	Земли промышленн ости, энергетики, транспорта, связи, радиовещани я, телевидения, информатик и, земли для обеспечения космической деятельности , земли обороны, безопасности и земли иного специальног о назначения	Земли промышленнос ти, энергетики, транспорта, связи, радиовещания, телевидения, информатики, земли для обеспечения космической деятельности, земли обороны, безопасности и земли иного специального назначения	Недропо льзовани е	Под строител ства объекта: «Трубоп роводы Юганско го региона строител ства 2011- 2014 г.»	29 75 39	-	9	Образование части земельного участка под сервитут (в том числе, публичный сервитут)
571	640	86:03:00 00000:93 213/чзуб7	-	Ханты- Мансийский автономный округ – Югра, Сургутский район	-	-	Аренда (в том числе, субаренд а)	Публичное акционерн ое общество «Нефтяная компания «Роснефть »	Земли промышленн ости, энергетики, транспорта, связи, радиовещани я, телевидения, информатик и, земли для обеспечения космической деятельности , земли обороны, безопасности	Земли промышленнос ти, энергетики, транспорта, связи, радиовещания, телевидения, информатики, земли для обеспечения космической деятельности, земли обороны, безопасности и земли иного специального	Недропо льзовани е	Под строител ства объекта: «Трубоп роводы Юганско го региона строител ства 2011- 2014 г.»	29 75 39	-	27	Образование части земельного участка под сервитут (в том числе, публичный сервитут)

									и земли иного специальног о назначения	назначения							
572	641	86:03:00 00000:93 213/43У8		Ханты- Мансийский автономный округ – Югра, Сургутский район				Аренда (в том числе, субаренд а)	Публичное акционерн ое общество «Нефтяная компания «Роснефть »	Земли промышленн ости, энергетики, транспорта, связи, радиовещани я, телевидения, информатик и, земли для обеспечения космической деятельности , земли обороны, безопасности и земли иного специальног о назначения	Земли промышленнос ти, энергетики, транспорта, связи, радиовещания, телевидения, информатики, земли для обеспечения космической деятельности, земли обороны, безопасности и земли иного специального назначения	Недропо льзовани е	Под строител ьства объекта: «Трубоп роводы Юганско го региона строител ьства 2011- 2014 г.»	29 75 39		10	Образование части земельного участка под сервитут (в том числе, публичный сервитут)
573	642	86:03:00 53502:70 2:3У6	86:03: 00000 00:211 9:3У6	Ханты- Мансийский автономный округ – Югра, Сургутский район					Земли промышленн ости, энергетики, транспорта, связи, радиовещани я, телевидения, информатик и, земли для обеспечения космической деятельности , земли обороны, безопасности и земли иного специальног о назначения	Земли промышленнос ти, энергетики, транспорта, связи, радиовещания, телевидения, информатики, земли для обеспечения космической деятельности, земли обороны, безопасности и земли иного специального назначения	Объект «Реконст рукция трубопр оводов НГДУ: «Юганск нефть»ст роительст ва 2004- 2005 гг.	Трубопр оводный транспор т	18 55 1		160	Образование земельного участка путем раздела (или иным установленны м в соответствии с законодательст вом Российской Федерации способом)	
574	643	86:03:00 53502:70 2:3У7	86:03: 00000 00:211 9:3У7	Ханты- Мансийский автономный округ – Югра,					Земли промышленн ости, энергетики,	Земли промышленнос ти, энергетики, транспорта,	Объект «Реконст рукция трубопр	Трубопр оводный транспор т	18 55 1		17	Образование земельного участка путем раздела (или	

				Сургутский район					транспорта, связи, радиовещания, телевидения, информатики, и, земли для обеспечения космической деятельности, земли обороны, безопасности и земли иного специального назначения	связи, радиовещания, телевидения, информатики, земли для обеспечения космической деятельности, земли обороны, безопасности и земли иного специального назначения	оводов НГДУ: «Юганск нефть» строительство 2004-2005 гг.				иным установленным в соответствии с законодательством Российской Федерации способом)
575	644	86:03:00 53502:70 2/чзу2	86:03: 00000 00:211 9/чзу2	Ханты-Мансийский автономный округ – Югра, Сургутский район					Земли промышленности, энергетики, транспорта, связи, радиовещания, телевидения, информатики, и, земли для обеспечения космической деятельности, земли обороны, безопасности и земли иного специального назначения	Земли промышленности, энергетики, транспорта, связи, радиовещания, телевидения, информатики, земли для обеспечения космической деятельности, земли обороны, безопасности и земли иного специального назначения	Объект «Реконструкция трубопроводов НГДУ; «Юганск нефть» строительство 2004-2005 гг.	Объект «Реконструкция трубопроводов НГДУ; «Юганск нефть» строительство 2004-2005 гг.	18 55 1	66	Образование части земельного участка под сервитут (в том числе, публичный сервитут)
576	645	86:03:00 53502:44 0/чзу2		Ханты-Мансийский автономный округ – Югра, Сургутский район, Восточно-Сургутское месторождение					Земли промышленности, энергетики, транспорта, связи, радиовещания, телевидения, информатики, и, земли для обеспечения	Земли промышленности, энергетики, транспорта, связи, радиовещания, телевидения, информатики, земли для обеспечения космической деятельности,	Реконструкция газопровода ДНС Асомкинская - ДНС Восточное-Сургутское месторо	Реконструкция газопровода ДНС Асомкинская - ДНС Восточное-Сургутское месторо	19 57 0	318	Образование части земельного участка под сервитут (в том числе, публичный сервитут)

									космической деятельности, земли обороны, безопасности и земли иного специального назначения	земли обороны, безопасности и земли иного специального назначения	здения	здения				
577	646	86:03:00 53502:44 0:3У7		Ханты-Мансийский автономный округ – Югра, Сургутский район, Восточно-Сургутское месторождение					Земли промышленности, энергетики, транспорта, связи, радиовещания, телевидения, информатики, и, земли для обеспечения космической деятельности, земли обороны, безопасности и земли иного специального назначения	Земли промышленности, энергетики, транспорта, связи, радиовещания, телевидения, информатики, земли для обеспечения космической деятельности, земли обороны, безопасности и земли иного специального назначения	Реконструкция газопровода ДНС Асомкинская - ДНС Восточное-Сургутское месторождения	Трубопроводный транспорт	19 57 0		581	Образование земельного участка путем раздела (или иным установленным в соответствии с законодательством Российской Федерации способом)
578	647	86:03:00 53502:44 0:3У8		Ханты-Мансийский автономный округ – Югра, Сургутский район, Восточно-Сургутское месторождение					Земли промышленности, энергетики, транспорта, связи, радиовещания, телевидения, информатики, и, земли для обеспечения космической деятельности, земли обороны, безопасности и земли иного специального назначения	Земли промышленности, энергетики, транспорта, связи, радиовещания, телевидения, информатики, земли для обеспечения космической деятельности, земли обороны, безопасности и земли иного специального назначения	Реконструкция газопровода ДНС Асомкинская - ДНС Восточное-Сургутское месторождения	Трубопроводный транспорт	19 57 0		40	Образование земельного участка путем раздела (или иным установленным в соответствии с законодательством Российской Федерации способом)

579	648	86:03:00 53502:44 0:3Y9	-	Ханты-Мансийский автономный округ – Югра, Сургутский район, Восточно-Сургутское месторождение	-	-	-	-	о назначения Земли промышленности, энергетики, транспорта, связи, радиовещания, телевидения, информатики и, земли для обеспечения космической деятельности, земли обороны, безопасности и земли иного специального назначения	Земли промышленности, энергетики, транспорта, связи, радиовещания, телевидения, информатики, земли для обеспечения космической деятельности, земли обороны, безопасности и земли иного специального назначения	Реконструкция газопровода ДНС Асомкинская - ДНС Восточное-Сургутского месторождения	Трубопроводный транспорт	19 57 0	-	100	Образование земельного участка путем раздела (или иным установленным в соответствии с законодательством Российской Федерации способом)
580	649	86:03:00 53502:44 0:3Y10	-	Ханты-Мансийский автономный округ – Югра, Сургутский район, Восточно-Сургутское месторождение	-	-	-	-	Земли промышленности, энергетики, транспорта, связи, радиовещания, телевидения, информатики и, земли для обеспечения космической деятельности, земли обороны, безопасности и земли иного специального назначения	Земли промышленности, энергетики, транспорта, связи, радиовещания, телевидения, информатики, земли для обеспечения космической деятельности, земли обороны, безопасности и земли иного специального назначения	Реконструкция газопровода ДНС Асомкинская - ДНС Восточное-Сургутского месторождения	Трубопроводный транспорт	19 57 0	-	28	Образование земельного участка путем раздела (или иным установленным в соответствии с законодательством Российской Федерации способом)
581	650	86:03:00 53502:44 0:3Y11	-	Ханты-Мансийский автономный округ – Югра, Сургутский район, Восточно-	-	-	-	-	Земли промышленности, энергетики, транспорта, связи, радиовещания	Земли промышленности, энергетики, транспорта, связи, радиовещания, телевидения,	Реконструкция газопровода ДНС Асомкинская - ДНС	Трубопроводный транспорт	19 57 0	-	31	Образование земельного участка путем раздела (или иным установленным в

				Сургутское месторождение					я, телевидения, информатики, земли для обеспечения космической деятельности, земли обороны, безопасности и земли иного специального назначения	информатики, земли для обеспечения космической деятельности, земли обороны, безопасности и земли иного специального назначения	Восточное-Сургутское месторождение					соответствии с законодательством Российской Федерации (способом)
582	651	86:03:00 53502:3 У105	-	Ханты-Мансийский автономный округ – Югра, Сургутский район	-	-	-	-		Земли промышленности, энергетики, транспорта, связи, радиовещания, телевидения, информатики, земли для обеспечения космической деятельности, земли обороны, безопасности и земли иного специального назначения		Трубопроводный транспорт	-	-	186	Образование земельного участка из земель, находящихся в государственной или муниципальной собственности
583	652	86:03:00 53502:3 У106	-	Ханты-Мансийский автономный округ – Югра, Сургутский район	-	-	-	-		Земли промышленности, энергетики, транспорта, связи, радиовещания, телевидения, информатики, земли для обеспечения космической деятельности, земли обороны, безопасности и земли иного специального назначения		Трубопроводный транспорт	-	-	67	Образование земельного участка из земель, находящихся в государственной или муниципальной собственности

584	653	86:03:00 53502:3 У107	-	Ханты-Мансийский автономный округ – Югра, Сургутский район	-	-	-	-	Земли промышленности, энергетики, транспорта, связи, радиовещания, телевидения, информатики, земли для обеспечения космической деятельности, земли обороны, безопасности и земли иного специального назначения	Трубопроводный транспорт	-	-	306	Образование земельного участка из земель, находящихся в государственной или муниципальной собственности
585	654	86:03:00 53502:3 У108	-	Ханты-Мансийский автономный округ – Югра, Сургутский район	-	-	-	-	Земли промышленности, энергетики, транспорта, связи, радиовещания, телевидения, информатики, земли для обеспечения космической деятельности, земли обороны, безопасности и земли иного специального назначения	Трубопроводный транспорт	-	-	53	Образование земельного участка из земель, находящихся в государственной или муниципальной собственности
586	655	86:03:00 53502:3 У109	-	Ханты-Мансийский автономный округ – Югра, Сургутский район	-	-	-	-	Земли промышленности, энергетики, транспорта, связи, радиовещания, телевидения, информатики, земли для обеспечения космической деятельности, земли обороны,	Трубопроводный транспорт	-	-	223	Образование земельного участка из земель, находящихся в государственной или муниципальной собственности

									безопасности и земли иного специального назначения								
587	656	86:03:00 53502:3 У110		Ханты-Мансийский автономный округ – Югра, Сургутский район					Земли промышленности, энергетики, транспорта, связи, радиовещания, телевидения, информатики, земли для обеспечения космической деятельности, земли обороны, безопасности и земли иного специального назначения		Трубопроводный транспорт				2		Образование земельного участка из земель, находящихся в государственной или муниципальной собственности
588	657	86:03:00 00000:93 162:3У1		Ханты-Мансийский автономный округ – Югра, Сургутский район				Земли промышленности, энергетики, транспорта, связи, радиовещания, телевидения, информатики, земли для обеспечения космической деятельности, земли обороны, безопасности и земли иного специального назначения	Земли промышленности, энергетики, транспорта, связи, радиовещания, телевидения, информатики, земли для обеспечения космической деятельности, земли обороны, безопасности и земли иного специального назначения	Подстроительство объекта «Трубопроводы Юганского региона строительства 2011-2014 г.г.»	Трубопроводный транспорт	13 56 82		22		Образование земельного участка путем раздела (или иным установленным в соответствии с законодательством Российской Федерации способом)	
589	658	86:03:00 00000:15 1989/43У4		Ханты-Мансийский автономный округ – Югра, Сургутский район		Аренда (в том числе, субаренда)	Публичное акционерное общество «Нефтяная компания «Роснефть»	Земли промышленности, энергетики, транспорта, связи, радиовещания	Земли промышленности, энергетики, транспорта, связи, радиовещания, телевидения,	Недропользование	Недропользование	18 27 22		97		Образование части земельного участка под сервитут (в том числе, публичный	

							»	я, телевидения, информатик и, земли для обеспечения космической деятельности, земли обороны, безопасности и земли иного специального назначения	информатики, земли для обеспечения космической деятельности, земли обороны, безопасности и земли иного специального назначения						сервитут)	
590	659	86:03:00 00000:12 2779/чзу 5		Ханты-Мансийский автономный округ – Югра, Сургутский район, Восточно-Сургутское месторождение			Аренда (в том числе, субаренда)	Публичное акционерное общество «Нефтяная компания «Роснефть»	Земли промышленности, энергетики, транспорта, связи, радиовещания, телевидения, информатики и, земли для обеспечения космической деятельности, земли обороны, безопасности и земли иного специального назначения	Земли промышленности, энергетики, транспорта, связи, радиовещания, телевидения, информатики, земли для обеспечения космической деятельности, земли обороны, безопасности и земли иного специального назначения	Обустройство кустов 301, 302, 303, 304, 305, 306, 307 Восточного Сургутского месторождения	Недропользование (6.1) под обустройство кустов 301, 302, 303, 304, 305, 306, 307 Восточного Сургутского месторождения	12 70 02 3		76	Образование части земельного участка под сервитут (в том числе, публичный сервитут)
591	660	86:03:00 00000:15 0415/чзу 2		Ханты-Мансийский автономный округ – Югра, Сургутский район, расположен на межселенной территории в границах Омбинского, Восточно-Сургутского, Фаинского, Южно-			Аренда (в том числе, субаренда)	Публичное акционерное общество «Нефтяная компания «Роснефть»	Земли промышленности, энергетики, транспорта, связи, радиовещания, телевидения, информатики и, земли для обеспечения космической деятельности, земли	Земли промышленности, энергетики, транспорта, связи, радиовещания, телевидения, информатики, земли для обеспечения космической деятельности, земли обороны, безопасности и	Трубопроводный транспорт		10 16 6		50	Образование части земельного участка под сервитут (в том числе, публичный сервитут)

				Сургутского, а также Усть-Балыкского месторождений нефти					обороны, безопасности и земли иного специального назначения	земли иного специального назначения						
592	661	86:03:00 53502:33 9/чзУ1		Ханты-Мансийский автономный округ – Югра, Сургутский район			Аренда (в том числе, субаренда)	Публичное акционерное общество «Нефтяная компания «Роснефть»	Земли промышленности, энергетики, транспорта, связи, радиовещания, телевидения, информатики и земли для обеспечения космической деятельности, земли обороны, безопасности и земли иного специального назначения	Земли промышленности, энергетики, транспорта, связи, радиовещания, телевидения, информатики, земли для обеспечения космической деятельности, земли обороны, безопасности и земли иного специального назначения	Реконструкция электроснабжения Восточного Сургутского месторождения	Реконструкция электроснабжения Восточного Сургутского месторождения	25		25	Образование части земельного участка под сервитут (в том числе, публичный сервитут)
593	662	86:03:00 53502:93 8/чзУ3		Ханты-Мансийский автономный округ – Югра, Сургутский район			Аренда (в том числе, субаренда)	Публичное акционерное общество «Нефтяная компания «Роснефть»	Земли промышленности, энергетики, транспорта, связи, радиовещания, телевидения, информатики и земли для обеспечения космической деятельности, земли обороны, безопасности и земли иного специального назначения	Земли промышленности, энергетики, транспорта, связи, радиовещания, телевидения, информатики, земли для обеспечения космической деятельности, земли обороны, безопасности и земли иного специального назначения	Недропользование	Недропользование	57 57		251	Образование части земельного участка под сервитут (в том числе, публичный сервитут)
594	663	86:03:00 00000:15		Ханты-Мансийский			Аренда (в том	Публичное акционерное	Земли промышленн	Земли промышленнос		Грубопр оводный	10 16		33	Образование части

		0415/чзу 3		автономный округ – Югра, Сургутский район, расположен на межселенной территории в границах Омбинского, Восточно-Сургутского, Фаннского, Южно-Сургутского, а также Усть-Балыкского месторождений нефти			числе, субаренда)	общество «Нефтяная компания «Роснефть»	ости, энергетики, транспорта, связи, радиовещания, телевидения, информатика, земли для обеспечения космической деятельности, земли обороны, безопасности и земли иного специального назначения	ти, энергетики, транспорта, связи, радиовещания, телевидения, информатики, земли для обеспечения космической деятельности, земли обороны, безопасности и земли иного специального назначения	транспорт	6		земельного участка под сервитут (в том числе, публичный сервитут)	
595	664	86:03:00 53502:42 0/чзу1	-	Ханты-Мансийский автономный округ – Югра, Сургутский район	-	-	Аренда (в том числе, субаренда)	Публичное акционерное общество «Нефтяная компания «Роснефть»	Земли промышленности, энергетики, транспорта, связи, радиовещания, телевидения, информатики, земли для обеспечения космической деятельности, земли обороны, безопасности и земли иного специального назначения	Земли промышленности, энергетики, транспорта, связи, радиовещания, телевидения, информатики, земли для обеспечения космической деятельности, земли обороны, безопасности и земли иного специального назначения	Реконструкция электроснабжения Восточного Сургутского месторождения	Реконструкция электроснабжения Восточного Сургутского месторождения	26 7	267	Образование части земельного участка под сервитут (в том числе, публичный сервитут)
596	665	86:03:00 53502:93 8/чзу4	-	Ханты-Мансийский автономный округ – Югра, Сургутский район	-	-	Аренда (в том числе, субаренда)	Публичное Акционерное общество «Нефтяная компания «Роснефть»	Земли промышленности, энергетики, транспорта, связи, радиовещания, телевидения, информатик	Земли промышленности, энергетики, транспорта, связи, радиовещания, телевидения, информатики, земли для обеспечения	Недропользование	Недропользование	57 57	193	Образование части земельного участка под сервитут (в том числе, публичный сервитут)

									и. земли для обеспечения космической деятельности, земли обороны, безопасности и земли иного специального назначения	космической деятельности, земли обороны, безопасности и земли иного специального назначения						
597	666	86:03:00 53502:41 9/43у1		Ханты-Мансийский автономный округ – Югра, Сургутский район			Аренда	Публичное общество «Нефтяная компания «Роснефть»	Земли промышленности, энергетики, транспорта, связи, радиовещания, телевидения, информатики и. земли для обеспечения космической деятельности, земли обороны, безопасности и земли иного специального назначения	Земли промышленности, энергетики, транспорта, связи, радиовещания, телевидения, информатики, земли для обеспечения космической деятельности, земли обороны, безопасности и земли иного специального назначения	Реконструкция электрооборудования Восточного Сургутского месторождения	Реконструкция электрооборудования Восточного Сургутского месторождения	21 6		216	Образование части земельного участка под сервитут (в том числе, публичный сервитут)
598	667	86:03:00 53502:42 1/43у1		Ханты-Мансийский автономный округ – Югра, Сургутский район			Аренда (в том числе, субаренда)	Публичное общество «Нефтяная компания «Роснефть»	Земли промышленности, энергетики, транспорта, связи, радиовещания, телевидения, информатики и. земли для обеспечения космической деятельности, земли обороны, безопасности и земли иного специального назначения	Земли промышленности, энергетики, транспорта, связи, радиовещания, телевидения, информатики, земли для обеспечения космической деятельности, земли обороны, безопасности и земли иного специального назначения	Реконструкция электрооборудования Восточного Сургутского месторождения	Реконструкция электрооборудования Восточного Сургутского месторождения	13 23 18		1269	Образование части земельного участка под сервитут (в том числе, публичный сервитут)

599	668	86:03:00 53502:99 /чзу1	86:03: 00000 00:760 2/чзуб	Ханты- Мансийский автономный округ – Югра, Сургутский район, Восточно- Сургутское месторождение	-	-	Аренда	Публичное акционерн ое общество «Нефтяная компания «Роснефть »	Земли промышленн ости, энергетики, транспорта, связи, радиовещани я, телевидения, информатик и, земли для обеспечения космической деятельности , земли обороны, безопасности и земли иного специальног о назначения	Земли промышленнос ти, энергетики, транспорта, связи, радиовещания, телевидения, информатики, земли для обеспечения космической деятельности, земли обороны, безопасности и земли иного специального назначения	Объекты и сооруже ния на Восточн о- Сургутск ом месторо ждении нефти и газа	Объекты и сооруже ния на Восточи о- Сургутск ом месторо ждении нефти и газа	22 77	-	457	Образование части земельного участка под сервитут (в том числе, публичный сервитут)
600	669	86:03:00 53502:42 2/чзу1	-	Ханты- Мансийский автономный округ – Югра, Сургутский район	-	-	Аренда (в том числе, субаренд а)	Публичное акционерн ое общество «Нефтяная компания «Роснефть »	Земли промышленн ости, энергетики, транспорта, связи, радиовещани я, телевидения, информатик и, земли для обеспечения космической деятельности , земли обороны, безопасности и земли иного специальног о назначения	Земли промышленнос ти, энергетики, транспорта, связи, радиовещания, телевидения, информатики, земли для обеспечения космической деятельности, земли обороны, безопасности и земли иного специальног о назначения	Реконстр укция электрос набжени я Восточн о- Сургутск ого месторо ждения	Реконстр укция электрос набжени я Восточн о- Сургутск ого месторо ждения	13 80 73	-	1265	Образование части земельного участка под сервитут (в том числе, публичный сервитут)
601	670	86:03:00 53502:93 5/чзу1	-	Ханты- Мансийский автономный округ – Югра, Сургутский	-	-	Аренда (в том числе, субаренд а)	Публичное акционерн ое общество «Нефтяная	Земли промышленн ости, энергетики, транспорта,	Земли промышленнос ти, энергетики, транспорта, связи,	Недропо льзовани е	Недропо льзовани е	10 41	-	631	Образование части земельного участка под сервитут (в

				район				компания «Роснефть»	связи, радиовещания, телевидения, информатики, и, земли для обеспечения космической деятельности, земли обороны, безопасности и земли иного специального назначения	радиовещания, телевидения, информатики, земли для обеспечения космической деятельности, земли обороны, безопасности и земли иного специального назначения					том числе, публичный сервитут)	
602	674	86:03:00 53502:30 6:3У1		Ханты- Мансийский автономный округ- Югра, Сургутский район, Восточно- Сургутское месторождение					Земли промышленности, энергетики, транспорта, связи, радиовещания, телевидения, информатики, и, земли для обеспечения космической деятельности, земли обороны, безопасности и земли иного специального назначения	Земли промышленности, энергетики, транспорта, связи, радиовещания, телевидения, информатики, земли для обеспечения космической деятельности, земли обороны, безопасности и земли иного специального назначения	Обустройство разведочной скважины №1269р Восточного- Сургутского месторождения, нефтепроезд, в том числе временные здания и сооружения - участок 3	Трубопроводный транспорт	49 05	4870	57	Образование земельного участка путем раздела (или иным установленным в соответствии с законодательством Российской Федерации способом)
603	675	86:08:00 00000:46 7/чзу5 (ш. 5869, «Трубопроводы Юганского региона, целевой		Ханты- Мансийский автономный округ - Югра, Нефтеюганский район Нефтеюганский лесхоз	Российская Федерация	Собственность	Аренда (в том числе, субаренда)	Акционерное общество «СибурТюменьГаз»/ АКЦИОНЕРНОЕ ОБЩЕСТВО «ПРОИЗВ	Земли лесного фонда	Земли лесного фонда	Участок лесного фонда	участок лесного фонда	11 00 56 49	433	Образование части лесного участка	

		программы строительства 2021 г., первая очередь)						ОДСТВЕННОЕ ГЕОФИЗИЧЕСКОЕ ОБЪЕДИНЕНИЕ «ТЮМЕНЬПРОМГЕОФИЗИКА»/Общество с ограниченной ответственностью «Имущественный Комплекс»/Публичное акционерное общество «Нефтяная компания «Роснефть»/Общество с ограниченной ответственностью «Атайнефть»/Общество с ограниченной ответственностью «Газпром переработка»/Публичное акционерное общество «Сургутнефтегаз»								
604	676	86:08:00 00000:46	-	Ханты-Мансийский	Российская	Собственность	Аренда (в том	Акционерное	Земли лесного	Земли лесного фонда	Участок лесного	участок лесного	11 00	-	127	Образование части лесного

	7/чзуб (ш. 5869, «Трубоп роводы Юганско го региона, целевой програм мы стронтел ства 2021г., первая очередь»)	автономный округ – Югра, Нефтеюгански й район Нефтеюгански й лесхоз	Федерация	ь	числе, субаренд а)	общество «СибурТю меньГаз»/ АКЦИОН ЕРНОЕ ОБЩЕСТ ВО «ПРОИЗВ ОДСТВЕН НОЕ ГЕОФИЗИ ЧЕСКОЕ ОБЪЕДИН ЕНИЕ «ТЮМЕН ЬПРОМГЕ ОФИЗИК А»/Общест во с ограничен ной ответствен ностью «Имуще ственный Комплекс» /Публично е акционерн ое общество «Нефтяная компания «Роснефть »/Обществ о с ограничен ной ответствен ностью «Атайнефт ь»/Общест во с ограничен ной ответствен ностью «Газпром переработк а»/Публич	фонда		фонда	фонда	56 49		участка
--	---	--	-----------	---	--------------------------	--	-------	--	-------	-------	----------	--	---------

							ное акционерн ое общество «Сургутне фтегаз»										
605	677	86:08:00 00000:46 7/чз7 (ш. 5869, «Трубоп роводы Юганско го региона, целевой програм мы строи́тел ства 2021г., первая очередь»)	Ханты- Мансийский автономный округ – Югра, Нефтеюгански й район Нефтеюгански й лесхоз	Российска я Федерация	Собств енност ь	Аренда (в том числе, субаренд а)	Акционерн ое общество «СибурТю меньГаз»/ АКЦИОН ЕРНОЕ ОБЩЕСТ ВО «ПРОИЗВ ОДСТВЕН НОЕ ГЕОФИЗИ ЧЕСКОЕ ОБЪЕДИН ЕНИЕ «ТЮМЕН ЫПРОМГЕ ОФИЗИК А»/Общест во с ограничен ной ответствен ностью «Имуще ственный Комплекс» /Публично е акционерн ое общество «Нефтяная компания «Роснефть »/Обществ о с ограничен ной ответствен ностью «Атайнефт ь»/Общест	Земли лесного фонда	Земли лесного фонда	Участок лесного фонда	участок лесного фонда	11 00 56 49	179	Образование части лесного участка			

								во с ограничен ной ответствен ностью «Газпром переработк а»/Публич ное акционерн ое общество «Сургутне фтегаз»								
606	680	86:03:00 53502:3 У115	-	Ханты- Мансийский автономный округ – Югра, Сургутский район	-	-	-	-	-	Земли промышленнос ти, энергетики, транспорта, связи, радиовещания, телевидения, информатики, земли для обеспечения космической деятельности, земли обороны, безопасности и земли иного специального назначения	-	Автомоб ильный транспор т	-	-	117	Образование земельного участка из земель, находящихся в государственн ой или муниципально й собственности под временное занятие
607	681	86:03:00 53502:3 У116	-	Ханты- Мансийский автономный округ – Югра, Сургутский район	-	-	-	-	-	Земли промышленнос ти, энергетики, транспорта, связи, радиовещания, телевидения, информатики, земли для обеспечения космической деятельности, земли обороны, безопасности и земли иного специального назначения	-	Автомоб ильный транспор т	-	-	872	Образование земельного участка из земель, находящихся в государственн ой или муниципально й собственности под временное занятие

608	682	86:03:00 00000:78 47:3У68	Ханты-Мансийский автономный округ – Югра, Сургутский район, Сургутское лесничество, кв.1, выд.1-108, кв.2, выд.1-147, кв.3 выд.1-105, кв.4 выд.1-81, кв.5 выд.1-126, кв.6 выд.1-110, кв.7 выд.1-138, кв.8 выд.1-95, кв.9 выд.1-61, кв.10 выд.1-78, кв.11 выд.1-108, кв.12 выд.1-123, кв.13 выд.1-46, кв.14 выд.1-67, кв.15	Российская Федерация	Собственность	Аренда (в том числе, субаренда)	Общество с ограниченной ответственностью «ЛУКОЙЛ - Западная Сибирь»/Публичное акционерное общество «Нефтяная компания «Роснефть»/Открытое акционерное общество «Сургутнефтегаз»	Земли лесного фонда	Земли лесного фонда	Лесной участок	Автомобильный транспорт	47 39 64 24 4	401	Образование лесного участка путем раздела (или иным установленным в соответствии с законодательством Российской Федерации способом)
609	683	86:03:00 00000:78 47:3У69	Ханты-Мансийский автономный округ – Югра, Сургутский район, Сургутское лесничество, кв.1, выд.1-108, кв.2, выд.1-147, кв.3 выд.1-105, кв.4 выд.1-81, кв.5 выд.1-126, кв.6 выд.1-110, кв.7 выд.1-138, кв.8 выд.1-95, кв.9 выд.1-61, кв.10 выд.1-78, кв.11 выд.1-108, кв.12 выд.1-123, кв.13 выд.1-46, кв.14 выд.1-67, кв.15	Российская Федерация	Собственность	Аренда (в том числе, субаренда)	Общество с ограниченной ответственностью «ЛУКОЙЛ - Западная Сибирь»/Публичное акционерное общество «Нефтяная компания «Роснефть»/Открытое акционерное общество «Сургутнефтегаз»	Земли лесного фонда	Земли лесного фонда	Лесной участок	Автомобильный транспорт	47 39 64 24 4	1020	Образование лесного участка путем раздела (или иным установленным в соответствии с законодательством Российской Федерации способом)
610	685	86:03:00 53502:10	Ханты-Мансийский	-	Собственность	-	-	Земли сельскохозяйственной	Земли сельскохозяйственной	Сельскохозяйственный	Сельскохозяйственный	10 00	155	Образование части

		67/чзу1		автономный округ – Югра, Сургутский район, Восточно-Сургутский лицензионный участок		ь			ственного назначения	венного назначения	енное использование для осуществления крестьянской (фермерской) деятельности (растениеводство)	енное использование для осуществления крестьянской (фермерской) деятельности (растениеводство)	0			земельного участка под сервитут (в том числе, публичный сервитут)
611	686	86:03:00 53502:10 66/чзу1	-	Ханты-Мансийский автономный округ – Югра, Сургутский район, Восточно-Сургутский лицензионный участок		Собственность	-	-	Земли сельскохозяйственного назначения	Земли сельскохозяйственного назначения	Сельскохозяйственное использование для осуществления крестьянской (фермерской) деятельности (растениеводство)	Сельскохозяйственное использование для осуществления крестьянской (фермерской) деятельности (растениеводство)	10 00 0	-	167	Образование части земельного участка под сервитут (в том числе, публичный сервитут)
612	687	86:03:00 53502:10 65/чзу1	-	Ханты-Мансийский автономный округ – Югра, Сургутский район, Восточно-Сургутский лицензионный участок		Собственность	-	-	Земли сельскохозяйственного назначения	Земли сельскохозяйственного назначения	Сельскохозяйственное использование для осуществления крестьянской (фермерской) деятельности (растениеводство)	Сельскохозяйственное использование для осуществления крестьянской (фермерской) деятельности (растениеводство)	10 00 0	-	215	Образование части земельного участка под сервитут (в том числе, публичный сервитут)
613	688	86:03:00	-	Ханты-		Собств	-	-	Земля	Земли	Сельско	Сельско	10	-	276	Образование

		53502:10 64/чзУ1	Мансийский автономный округ – Югра, Сургутский район, Восточно-Сургутский лицензионный участок		енност ь			сельскохозяйственного назначения	сельскохозяйственного назначения	хозяйственное использование для осуществления крестьянской (фермерской) деятельности (растениеводство)	хозяйственное использование для осуществления крестьянской (фермерской) деятельности (растениеводство)	00 0			части земельного участка под сервитут (в том числе, публичный сервитут)
614	689	86:03:00 53502:12 28:3У1 (86:03:00 53502:10 69:3У3)	Ханты-Мансийский автономный округ – Югра, Сургутский район, Восточно-Сургутское месторождение нефти		Собственность			Земли сельскохозяйственного назначения	Земли сельскохозяйственного назначения	«Растениеводство» код (1.1) для осуществления крестьянской (фермерской) деятельности.	Трубопроводный транспорт	94 50 (2 98 98)		83	Образование земельного участка путем раздела (или иным установленным в соответствии с законодательством Российской Федерации способом)
615	690	86:03:00 53502:10 71/чзУ2	Ханты-Мансийский автономный округ – Югра, Сургутский район, Восточно-Сургутское месторождение нефти		Собственность			Земли сельскохозяйственного назначения	Земли сельскохозяйственного назначения	«Растениеводство» код (1.1) для осуществления крестьянской (фермерской) деятельности.	«Растениеводство» код (1.1) для осуществления крестьянской (фермерской) деятельности.	10 20 0		206	Образование части земельного участка под сервитут (в том числе, публичный сервитут)
616	691	86:03:00 53502:98 5/чзУ2	Ханты-Мансийский автономный округ – Югра, Сургутский район, межселенная территория			Аренда	Публичное акционерное общество «Нефтяная компания «Роснефть»	Земли промышленности, энергетики, транспорта, связи, радиовещания, телевидения,	Земли промышленности, энергетики, транспорта, связи, радиовещания, телевидения, информатики, земли для	Недропользование	Недропользование	41 58 2		2035	Образование части земельного участка под сервитут (в том числе, публичный сервитут)

								информатик и, земли для обеспечения космической деятельности, земли обороны, безопасности и земли иного специальног о назначения	обеспечения космической деятельности, земли обороны, безопасности и земли иного специального назначения										
* Существующие виды разрешенного использования указаны в соответствии со сведениями, внесенными в Единый государственный реестр недвижимости.																			

Перечень и сведения об образуемых земельных участках и частей земельных участков, расположенных в границах зоны планируемого размещения временных сооружений на период строительства на территории предполагаемых водных объектов

Таблица 6

№ п/п	№ участка на чертеже	Кадастровый номер образуемого / существующего земельного участка	Кадастровый номер единого землепользования	Местоположение образуемого земельного участка / Адрес существующего земельного участка	Категория земель существующего земельного участка	Планируемая категория земель образуемого земельного участка	Вид разрешенного использования существующего земельного участка	Планируемый вид разрешенного использования образуемого земельного участка	Площадь исходного земельного участка, кв. м	Площадь образуемого земельного участка, кв. м	Способ образования земельного участка / иные виды работ
1	2	3	4	5	6	7	8	9	10	11	12*
1	56	86:03:0053501:3У78	-	Ханты-Мансийский автономный округ – Югра, Сургутский район	-	Земли промышленности, энергетики, транспорта, связи, радиовещания, телевидения, информатики, земли для обеспечения космической деятельности, земли обороны, безопасности и земли иного специального назначения	-	Автомобильный транспорт	-	4185	Образование земельного участка из земель, находящихся в государственной или муниципальной собственности под временное занятие
2	59	86:03:0053501:3У79	-	Ханты-Мансийский автономный округ – Югра, Сургутский район	-	Земли промышленности, энергетики, транспорта, связи, радиовещания, телевидения,	-	Автомобильный транспорт	-	3652	Образование земельного участка из земель, находящихся в государственной или муниципальной собственности под

						информатики, земли для обеспечения космической деятельности, земли обороны, безопасности и земельного специального назначения					временное занятие
3	60	86:03:0053501: 3У80	-	Ханты-Мансийский автономный округ – Югра, Сургутский район	-	Земли промышленности, энергетики, транспорта, связи, радиовещания, телевидения, информатики, земли для обеспечения космической деятельности, земли обороны, безопасности и земельного специального назначения		Автомобильны й транспорт	-	999	Образование земельного участка из земель, находящихся в государственной или муниципальной собственности под временное занятие
4	94	86:03:0053502: 3У111	-	Ханты-Мансийский автономный округ – Югра, Сургутский район	-	Земли промышленности, энергетики, транспорта, связи, радиовещания, телевидения, информатики, земли для обеспечения космической деятельности, земли обороны, безопасности и земельного специального назначения		Автомобильны й транспорт	-	299	Образование земельного участка из земель, находящихся в государственной или муниципальной собственности под временное занятие
5	103	86:03:0053501: 3У81	-	Ханты-Мансийский автономный округ – Югра, Сургутский район	-	Земли промышленности, энергетики, транспорта, связи, радиовещания, телевидения, информатики, земли для обеспечения космической деятельности, земли обороны, безопасности и земельного специального назначения		Автомобильны й транспорт	-	5191	Образование земельного участка из земель, находящихся в государственной или муниципальной собственности под временное занятие

6	104	86:03:0053501: 3У82	-	Ханты-Мансийский автономный округ – Югра, Сургутский район	-	Земли промышленности, энергетики, транспорта, связи, радиовещания, телевидения, информатики, земли для обеспечения космической деятельности, земли обороны, безопасности и земли иного специального назначения	-	Автомобильный транспорт	-	6766	Образование земельного участка из земель, находящихся в государственной или муниципальной собственности под временное занятие
7	106	86:03:0053501: 3У83	-	Ханты-Мансийский автономный округ – Югра, Сургутский район	-	Земли промышленности, энергетики, транспорта, связи, радиовещания, телевидения, информатики, земли для обеспечения космической деятельности, земли обороны, безопасности и земли иного специального назначения	-	Автомобильный транспорт	-	876	Образование земельного участка из земель, находящихся в государственной или муниципальной собственности под временное занятие
8	133	86:03:0053501: 3У84	-	Ханты-Мансийский автономный округ – Югра, Сургутский район	-	Земли промышленности, энергетики, транспорта, связи, радиовещания, телевидения, информатики, земли для обеспечения космической деятельности, земли обороны, безопасности и земли иного специального назначения	-	Автомобильный транспорт	-	4698	Образование земельного участка из земель, находящихся в государственной или муниципальной собственности под временное занятие
9	137	86:03:0053501: 3У85	-	Ханты-Мансийский автономный округ – Югра, Сургутский район	-	Земли промышленности, энергетики, транспорта, связи, радиовещания, телевидения, информатики, земли для обеспечения	-	Автомобильный транспорт	-	773	Образование земельного участка из земель, находящихся в государственной или муниципальной собственности под временное занятие

						космической деятельности, земли обороны, безопасности и земельного специального назначения					
10	191	86:00:0000000: 3У4	-	Ханты-Мансийский автономный округ – Югра, Сургутский район	-	Земли промышленности, энергетики, транспорта, связи, радиовещания, телевидения, информатики, земли для обеспечения космической деятельности, земли обороны, безопасности и земельного специального назначения		Автомобильный транспорт	-	7948	Образование земельного участка из земель, находящихся в государственной или муниципальной собственности под временное занятие
11	200	86:00:0000000: 3У5	-	Ханты-Мансийский автономный округ – Югра, Сургутский район	-	Земли промышленности, энергетики, транспорта, связи, радиовещания, телевидения, информатики, земли для обеспечения космической деятельности, земли обороны, безопасности и земельного специального назначения		Автомобильный транспорт	-	8404	Образование земельного участка из земель, находящихся в государственной или муниципальной собственности под временное занятие
12	678	86:00:0000000: 3У6	-	Ханты-Мансийский автономный округ – Югра, Сургутский район	-	Земли промышленности, энергетики, транспорта, связи, радиовещания, телевидения, информатики, земли для обеспечения космической деятельности, земли обороны, безопасности и земельного специального назначения		Автомобильный транспорт	-	5	Образование земельного участка из земель, находящихся в государственной или муниципальной собственности под временное занятие
13	679	86:00:0000000: 3У7	-	Ханты-Мансийский	-	Земли промышленности,		Автомобильный транспорт	-	5	Образование земельного участка из земель,

				автономный округ – Югра, Сургутский район		энергетики, транспорта, связи, радиовещания, телевидения, информатики, земли для обеспечения космической деятельности, земли обороны, безопасности и земли иного специального назначения					находящихся в государственной или муниципальной собственности под временное занятие
* В случае необходимости, предусмотреть для вышеуказанных участков еще один вид работ «оформление права пользования частью водного объекта»											

Перечень земельных участков, предполагаемых к изъятию для государственных или муниципальных нужд, расположенных в границах зон планируемого размещения временных сооружений на период строительства объекта, в том числе в границах зон планируемого размещения линейных объектов, подлежащих реконструкции в связи с изменением их местоположения (инженерных сетей)

Таблица 7

№ п / п	№ участка на чертеже	Кадастровый номер земельного участка	Кадастровый номер единого землепользования	Адрес земельного участка	Правообладатель земельного участка	Вид права	Обременение	Лицо, в пользу которого установлено обременение	Категория земель	Вид разрешенного использования земельного участка *	Площадь земельного участка (контура многоконтурного участка), кв. м	Площадь земельного участка после исправления реестровой ошибки, кв.м	Предлагаемая площадь изъятия, кв. м	Примечание
1	2	3	4	5	6	7	8	9	10	11	12	13	14	14
1	522,523,524, 525,526,527, 530,531,534, 535,536	86:03:005 3501:44	-	Ханты-Мансийский автономный округ – Югра, Сургутский район, в районе протоки Казенная	-	-	-	-	Земли сельскохозяйственного назначения	Для ведения сельского хозяйства	8065403	8086673	2657	-
4	674	86:03:005 3502:306	-	Ханты-Мансийский автономный округ – Югра, Сургутский район, Восточно-	-	-	-	-	Земли промышленности, энергетики, транспорта, связи, радиовещания, телевидения, информатики, земли	Обустройство разведочной скважины №1269р Восточно-Сургутского месторождения.	4905	4870	57	-

				Сургутское месторождение					для обеспечения космической деятельности, земли обороны, безопасности и земельного специального назначения	нефтепровод, в том числе временные здания и сооружения - участок 3				
5	411,412,625,626,642,643	86:03:0053502:702	86:03:0000000:2119	Ханты-Мансийский автономный округ – Югра, Сургутский район	-	-	-	-	Земли промышленности, энергетики, транспорта, связи, радиовещания, телевидения, информатики, земли для обеспечения космической деятельности, земли обороны, безопасности и земельного специального назначения	Объект «Реконструкция трубопроводов НГДУ; «Юганскнефть» строительства 2004-2005 гг.	18551	-	1535	-
6	657	86:03:0000000:93162	-	Ханты-Мансийский автономный округ – Югра, Сургутский район	-	-	-	-	Земли промышленности, энергетики, транспорта, связи, радиовещания, телевидения, информатики, земли для обеспечения космической деятельности, земли обороны, безопасности и земельного специального назначения	Под строительство объекта «Трубопроводы Юганского региона строительства 2011-2014г.г.»	135682	-	22	-
7	402,403,621,622,646,647,648,649,650	86:03:0053502:440	-	Ханты-Мансийский автономный округ – Югра, Сургутский район, Восточно-Сургутское месторождение	-	-	-	-	Земли промышленности, энергетики, транспорта, связи, радиовещания, телевидения, информатики, земли для обеспечения космической деятельности, земли обороны, безопасности и земельного специального назначения	Реконструкция газопровода ДНС Асомкинская - ДНС Восточно-Сургутского месторождения	19570	-	1770	-
8	628	86:03:005	-	Ханты-	-	Собств	-	-	Земли	Растениеводство,	1101	-	1101	-

		3502:1222 (86:03:005 3502:1070)		Мансийский автономный округ – Югра, Сургутский район, Восточно-Сургутское месторождение нефти		е н н о с т ь			сельскохозяйственно го назначения	для осуществления крестьянской (фермерской) деятельности	(21554)			
9	507	86:03:005 3502:1226 (86:03:005 3502:1069)		Ханты-Мансийский автономный округ – Югра, Сургутский район, Восточно-Сургутское месторождение нефти		С о б с т в е н н о с т ь			Земли сельскохозяйственно го назначения	Растениеводство, для осуществления крестьянской (фермерской) деятельности	1740 (29898)		1740	Земельный участок подлежит изъятию большей площади, одна из оставшихся частей за границами меньше 1 га
10	632	86:03:005 3502:1225 (86:03:005 3502:1069)		Ханты-Мансийский автономный округ – Югра, Сургутский район, Восточно-Сургутское месторождение нефти		С о б с т в е н н о с т ь			Земли сельскохозяйственно го назначения	Растениеводство, для осуществления крестьянской (фермерской) деятельности	1459 (29898)		1459	Земельный участок подлежит изъятию большей площади, одна из оставшихся частей за границами

1	2	3	4	5	6	7	8	9	10	11	12	13	14	15	16	17
1	1	86:00:00 00000:45 535:3У3	-	Ханты-Мансийский Автономный округ – Югра, Сургутский район, Белоярская с/а	Ярко в Владимир Владимирович	Собственность	-	-	Земли сельскохозяйственного назначения	Земли промышленности, энергетики, транспорта, связи, радиовещания, телевидения, информатики, земли для обеспечения космической деятельности, земли обороны, безопасности и земли иного специального назначения	Крестьянское (фермерское) хозяйство «Силинга»	Коммунальное обслуживание	259400	-	62	Образование земельного участка путем раздела (или иным установленным в соответствии с законодательством Российской Федерации способом)
2	2	86:00:00 00000:45 535:3У4	-	Ханты-Мансийский автономный округ – Югра, Сургутский район, Белоярская с/а	Ярко в Владимир Владимирович	Собственность	-	-	Земли сельскохозяйственного назначения	Земли промышленности, энергетики, транспорта, связи, радиовещания, телевидения, информатики, земли для обеспечения космической деятельности, земли обороны, безопасности и земли иного специального назначения	Крестьянское (фермерское) хозяйство «Силинга»	Коммунальное обслуживание	259400	-	62	Образование земельного участка путем раздела (или иным установленным в соответствии с законодательством Российской Федерации способом)
3	3	86:00:00 00000:45 535:3У5	-	Ханты-Мансийский автономный округ – Югра, Сургутский район, Белоярская с/а	Ярко в Владимир Владимирович	Собственность	-	-	Земли сельскохозяйственного назначения	Земли промышленности, энергетики, транспорта, связи, радиовещания, телевидения, информатики, земли для обеспечения космической деятельности, земли обороны, безопасности и земли иного	Крестьянское (фермерское) хозяйство «Силинга»	Коммунальное обслуживание	259400	-	34	Образование земельного участка путем раздела (или иным установленным в соответствии с законодательством Российской Федерации способом)

4	4	86:00:00 00000:45 535:3У6	-	Ханты-Мансийский автономный округ – Югра, Сургутский район, Белоярская с/а	Ярко Владимирович	Собственность	-	-	Земли сельскохозяйственного назначения	Земли промышленности, энергетики, транспорта, связи, радиовещания, телевидения, информатики, земли для обеспечения космической деятельности, земли обороны, безопасности и земли иного специального назначения	Крестьянское (фермерское) хозяйство «Силинга»	Коммунальное обслуживание	259400	-	34	Образование земельного участка путем раздела (или иным установленным в соответствии с законодательством Российской Федерации способом)
5	5	86:08:00 20801:46 4:3У1	-	Ханты-Мансийский автономный округ – Югра, Нефтеюганский район, Южно-Сургутское месторождение	Российская Федерация	Собственность	-	-	Земли промышленности, энергетики, транспорта, связи, радиовещания, телевидения, информатики, земли для обеспечения космической деятельности, земли обороны, безопасности и земли иного специального назначения	Земли промышленности, энергетики, транспорта, связи, радиовещания, телевидения, информатики, земли для обеспечения космической деятельности, земли обороны, безопасности и земли иного специального назначения	Грунтовая дорога куст № 8 - куст № 25 от т. 57а до т. 57	Коммунальное обслуживание	14153	-	30	Образование земельного участка путем раздела (или иным установленным в соответствии с законодательством Российской Федерации способом)
6	6	86:08:00 20801:46 4:3У2	-	Ханты-Мансийский автономный округ – Югра,	Российская Федерация	Собственность	-	-	Земли промышленности, энергетики	Земли промышленности, энергетики, транспорта,	Грунтовая дорога	Коммунальное обслуживание	14153	-	60	Образование земельного участка путем раздела (или иным

				Нефтеюганский район. Южно-Сургутское месторождение	раши я				транспорта, связи, радиовещания, телевидения, информатики, земли для обеспечения космической деятельности, земли обороны, безопасности и земельного специального назначения	связи, радиовещания, телевидения, информатики, земли для обеспечения космической деятельности, земли обороны, безопасности и земельного специального назначения	куст № 8 - куст № 25 от т. 57а до т. 57				установленным в соответствии с законодательством Российской Федерации способом)
7	7	86:08:00 20801:46 4:3У3		Ханты-Мансийский автономный округ – Югра, Нефтеюганский район. Южно-Сургутское месторождение	Российская Федерация	Собственность		Земли промышленности, энергетики, транспорта, связи, радиовещания, телевидения, информатики, земли для обеспечения космической деятельности, земли обороны, безопасности и земельного специального назначения	Земли промышленности и энергетики, транспорта, связи, радиовещания, телевидения, информатики, земли для обеспечения космической деятельности, земли обороны, безопасности и земельного специального назначения	Грунтовая дорога куст № 8 - куст № 25 от т. 57а до т. 57	Коммунальное обслуживание	14153	62	Образование земельного участка путем раздела (или иным установленным в соответствии с законодательством Российской Федерации способом)	

8	8	86:08:00 20801:46 4:3У4	-	Ханты-Мансийский автономный округ – Югра, Нефтеюганский район, Южно-Сургутское месторождение	Российская Федерация	Собственность	-	-	Земли промышленности, энергетики, транспорта, связи, радиовещания, телевидения, информатики, земли для обеспечения космической деятельности, земли обороны, безопасности и земли иного специального назначения	Земли промышленности, энергетики, транспорта, связи, радиовещания, телевидения, информатики, земли для обеспечения космической деятельности, земли обороны, безопасности и земли иного специального назначения	Грунтовая дорога куст № 8 - куст № 25 от т. 57а до т. 57	Коммунальное обслуживание	14153	-	34	Образование земельного участка путем раздела (или иным установленным в соответствии с законодательством Российской Федерации способом)
9	10	86:03:00 53501:44 3У4	-	Ханты-Мансийский автономный округ – Югра, Сургутский район, в районе протоки Казенная	-	-	-	-	Земли сельскохозяйственного назначения	Земли промышленности, энергетики, транспорта, связи, радиовещания, телевидения, информатики, земли для обеспечения космической деятельности, земли обороны, безопасности и земли иного специального назначения	Для ведения сельского хозяйства	Коммунальное обслуживание	8065403	808667 3	4	Образование земельного участка путем раздела (или иным установленным в соответствии с законодательством Российской Федерации способом)
10	11	86:03:00 53501:44 3У5	-	Ханты-Мансийский автономный округ – Югра, Сургутский район, в	-	-	-	-	Земли сельскохозяйственного назначения	Земли промышленности, энергетики, транспорта, связи, радиовещания,	Для ведения сельского хозяйства	Коммунальное обслуживание	8065403	808667 3	2	Образование земельного участка путем раздела (или иным установленным в соответствии с

				районе протоки Казенная					телевидения, информатики, земли для обеспечения космической деятельности, земли обороны, безопасности и земли иного специального назначения						законодательством Российской Федерации (способом)	
11	12	86:03:00 53501:44 :3У6	-	Ханты-Мансийский автономный округ – Югра, Сургутский район, в районе протоки Казенная	-	-	-	-	Земли сельскохозяйственного назначения	Земли промышленности, энергетики, транспорта, связи, радиовещания, телевидения, информатики, земли для обеспечения космической деятельности, земли обороны, безопасности и земли иного специального назначения	Для ведения сельского хозяйства	Коммунальное обслуживание	8065403	808667 3	59	Образование земельного участка путем раздела (или иным установленным в соответствии с законодательством Российской Федерации способом)
12	13	86:03:00 53501:44 :3У7	-	Ханты-Мансийский автономный округ – Югра, Сургутский район, в районе протоки Казенная	-	-	-	-	Земли сельскохозяйственного назначения	Земли промышленности, энергетики, транспорта, связи, радиовещания, телевидения, информатики, земли для обеспечения космической деятельности, земли обороны, безопасности и земли иного специального назначения	Для ведения сельского хозяйства	Коммунальное обслуживание	8065403	808667 3	2	Образование земельного участка путем раздела (или иным установленным в соответствии с законодательством Российской Федерации способом)
13	14	86:03:00 53501:44 :3У8	-	Ханты-Мансийский автономный округ – Югра, Сургутский	-	-	-	-	Земли сельскохозяйственного назначения	Земли промышленности, энергетики, транспорта, связи,	Для ведения сельского хозяйства	Коммунальное обслуживание	8065403	808667 3	44	Образование земельного участка путем раздела (или иным установленным в

				район, в районе протоки Казенная					радиовещания, телевидения, информатики, земли для обеспечения космической деятельности, земли обороны, безопасности и земли иного специального назначения	а					соответствии с законодательством Российской Федерации (способом)
14.	16	86:03:00 53501:44 3У9	-	Ханты-Мансийский автономный округ – Югра, Сургутский район, в районе протоки Казенная	-	-	-	-	Земли сельскохозяйственного назначения	Для ведения сельского хозяйства	Коммунальное обслуживание	8065403	808667 3	3	Образование земельного участка путем раздела (или иным установленным в соответствии с законодательством Российской Федерации способом)
15	17	86:03:00 53501:44 3У10	-	Ханты-Мансийский автономный округ – Югра, Сургутский район, в районе протоки Казенная	-	-	-	-	Земли сельскохозяйственного назначения	Для ведения сельского хозяйства	Коммунальное обслуживание	8065403	808667 3	5	Образование земельного участка путем раздела (или иным установленным в соответствии с законодательством Российской Федерации способом)
16	18	86:03:00 53501:44 3У11	-	Ханты-Мансийский автономный округ – Югра,	-	-	-	-	Земли сельскохозяйственного назначения	Для ведения сельского хозяйства	Коммунальное обслуживание	8065403	808667 3	5	Образование земельного участка путем раздела (или иным

				Сургутский район, в районе протоки Казенная					назначения	связи, радиовещания, телевидения, информатики, земли для обеспечения космической деятельности, земли обороны, безопасности и земли иного специального назначения	хозяйств а				установленным в соответствии с законодательством Российской Федерации способом)
17	19	86.03:00 53502:33 7:3У1		Сургутский район		Аренда (в том числе, субаренда)	Публичное акционерное общество «Нефтяная компания «Роснефть»		Земли промышленности, энергетики, транспорта, связи, радиовещания, телевидения, информатики, земли для обеспечения космической деятельности, земли обороны, безопасности и земли иного специального назначения	Земли промышленности, энергетики, транспорта, связи, радиовещания, телевидения, информатики, земли для обеспечения космической деятельности, земли обороны, безопасности и земли иного специального назначения	Реконструкция электроподстанции Восточного месторождения	Коммунальное обслуживание	25	17	Образование земельного участка путем раздела (или иным установленным в соответствии с законодательством Российской Федерации способом)
18	20	86.03:00 53502:95 9:3У5		Ханты-Мансийский автономный округ – Югра, Сургутский район, Юганское лесничество, Локосовское участковое	Российская Федерация	Собственность	Аренда (в том числе, субаренда)	Публичное акционерное общество «Нефтяная компания «Роснефть»	Земли лесного фонда	Земли промышленности, энергетики, транспорта, связи, радиовещания, телевидения, информатики, земли для обеспечения	Выполнение работ по геологическому изучению недр, разработка месторо	Коммунальное обслуживание	67190	84	Образование лесного участка путем раздела (или иным установленным в соответствии с законодательством Российской Федерации способом)

				лесничество, Пойменное урочище, квартал № 26						космической деятельности, земли обороны, безопасности и земли иного специального назначения	ждений полезны х ископае мых					
19	21	86:03:00 53502:95 9:3У6		Ханты- Мансийский автономный округ – Югра, Сургутский район, Юганское лесничество, Локосовское участковое лесничество, Пойменное урочище, квартал № 26	Росс ийск ая Феде раци я	Собс твен ност ь	Арен да (в том числ е, суба ренд а)	Публичное акционерное общество «Нефтяная компания «Роснефть»	Земли лесного фонда	Земли промышленност и, энергетики, транспорта, связи, радиовещания, телевидения, информатики, земли для обеспечения космической деятельности, земли обороны, безопасности и земли иного специального назначения	Выполне ние работ по геологич ескому изучени ю недр, разработ ка месторо ждений полезны х ископае мых	Коммуна льное обслужи вание	67190	-	84	Образование лесного участка путем раздела (или иным установленным в соответствии с законодательством Российской Федерации способом)
20	22	86:03:00 53502:93 7:3У2		Ханты- Мансийский автономный округ – Югра, Сургутский район			Арен да (в том числ е, суба ренд а)	Публичное Акционерно е общество «Нефтяная компания «Роснефть»	Земли промысле нности, энергетики транспорта , связи, радиовеща ния, телевиден ия, информати ки, земли для обеспечен ия космическ ой деятельнос ти, земли обороны, безопаснос ти и земли иного специальн ого	Земли промышленност и, энергетики, транспорта, связи, радиовещания, телевидения, информатики, земли для обеспечения космической деятельности, земли обороны, безопасности и земли иного специального назначения	Недропо льзовани е	Коммуна льное обслужи вание	24139	-	100	Образование земельного участка путем раздела (или иным установленным в соответствии с законодательством Российской Федерации способом)

21	23	86:03:00 53502:93 7:3У3		Ханты-Мансийский автономный округ – Югра, Сургутский район			Аренда (в том числе, субаренда)	Публичное Акционерное общество «Нефтяная компания «Роснефть»	назначения Земли промышленности, энергетики, транспорта, связи, радиовещания, телевидения, информатики, земли для обеспечения космической деятельности, земли обороны, безопасности и земли иного специального назначения	Земли промышленности, энергетики, транспорта, связи, радиовещания, телевидения, информатики, земли для обеспечения космической деятельности, земли обороны, безопасности и земли иного специального назначения	Недропользование	Коммунальное обслуживание	24139	101	Образование земельного участка путем раздела (или иным установленным в соответствии с законодательством Российской Федерации способом)
22	24	86:03:00 53502:93 8:3У2		Ханты-Мансийский автономный округ – Югра, Сургутский район			Аренда (в том числе, субаренда)	Публичное Акционерное общество «Нефтяная компания «Роснефть»	Земли промышленности, энергетики, транспорта, связи, радиовещания, телевидения, информатики, земли для обеспечения космической деятельности, земли обороны, безопасности и земли иного специального назначения	Земли промышленности, энергетики, транспорта, связи, радиовещания, телевидения, информатики, земли для обеспечения космической деятельности, земли обороны, безопасности и земли иного специального назначения	Недропользование	Коммунальное обслуживание	5757	125	Образование земельного участка путем раздела (или иным установленным в соответствии с законодательством Российской Федерации способом)

23	25	86:08:00 20801:92 03:3У2	-	Ханты- Мансийский автономный округ – Югра, Нефтеюганский район	-	-	Аренда (в том числе, субаренда)	Публичное акционерное общество «Нефтяная компания «Роснефть»	Земли промышленности, энергетики транспорта, связи, радиовещания, телевидения, информатики, земли для обеспечения космической деятельности, земли обороны, безопасности и земли иного специального назначения	Земли промышленности, энергетики, транспорта, связи, радиовещания, телевидения, информатики, земли для обеспечения космической деятельности, земли обороны, безопасности и земли иного специального назначения	Недропользование	Коммунальное обслуживание	1804	-	18	Образование земельного участка путем раздела (или иным установленным в соответствии с законодательством Российской Федерации способом)
24	26	86:00:00 00000:27 091:3У2 (86:08:00 20801:92 9:3У2)	(86:08: 002080 1:927: 3У2)	Ханты- Мансийский автономный округ – Югра, Нефтеюганский район, Южно- Сургутское месторождение	-	-	Аренда	Публичное акционерное общество «Нефтяная компания «Роснефть»	Земли промышленности, энергетики транспорта, связи, радиовещания, телевидения, информатики, земли для обеспечения космической деятельности, земли обороны, безопасности и земли иного специального назначения	Земли промышленности, энергетики, транспорта, связи, радиовещания, телевидения, информатики, земли для обеспечения космической деятельности, земли обороны, безопасности и земли иного специального назначения	Воздушная линия электропередачи 35 кВ	Коммунальное обслуживание	3706	1914	16	Образование земельного участка путем раздела (или иным установленным в соответствии с законодательством Российской Федерации способом)

									деятельности, земли обороны, безопасности и земельного специального назначения							
25	28	86:03:00 53501:61 3У3	86:03: 005350 1:56:3 У3	Ханты-Мансийский автономный округ – Югра, Сургутский район, Восточно-Сургутское месторождение нефти и газа			Аренда	Публичное акционерное общество «Нефтяная компания «Роснефть»	Земли промышленности, энергетики, транспорта, связи, радиовещания, телевидения, информатики, земли для обеспечения космической деятельности, земли обороны, безопасности и земельного специального назначения	Земли промышленности, энергетики, транспорта, связи, радиовещания, телевидения, информатики, земли для обеспечения космической деятельности, земли обороны, безопасности и земельного специального назначения	Объекты и сооружения на Восточно-Сургутском месторождении нефти и газа	Коммунальное обслуживание	8448		2	Образование земельного участка путем раздела (или иным установленным в законодательством Российской Федерации способом)
26	29	86:03:00 53501:61 3У4	86:03: 005350 1:56:3 У4	Ханты-Мансийский автономный округ – Югра, Сургутский район, Восточно-Сургутское месторождение нефти и газа			Аренда	Публичное акционерное общество «Нефтяная компания «Роснефть»	Земли промышленности, энергетики, транспорта, связи, радиовещания, телевидения, информатики, земли для обеспечения космической деятельности, земли обороны, безопасности и	Земли промышленности, энергетики, транспорта, связи, радиовещания, телевидения, информатики, земли для обеспечения космической деятельности, земли обороны, безопасности и	Объекты и сооружения на Восточно-Сургутском месторождении нефти и газа	Коммунальное обслуживание	8448		3	Образование земельного участка путем раздела (или иным установленным в законодательством Российской Федерации способом)

									обеспечен ия космическ ой деятельнос ти, земли обороны, безопаснос ти и земли иного специальн ого назначения	земли иного специального назначения						
27	30	86:03:00 53502:41 7:3Y2		Ханты- Мансийский автономный округ – Югра, Сургутский район			Арен да (в том числ е, суба ренд а)	Публичное акционерное общество «Нефтяная компания «Роснефть»	Земли промышле нности, энергетики , транспорта , связи, радиовеща ния, телевиден ия, информати ки, земли для обеспечен ия космическ ой деятельнос ти, земли обороны, безопаснос ти и земли иного специальн ого назначения	Земли промышленност и, энергетики, транспорта, связи, радиовещания, телевидения, информатики, земли для обеспечения космической деятельности, земли обороны, безопасности и земли иного специального назначения	Реконстр уция электрос набжени я Восточн о- Сургутск ого месторо ждения	Коммуна льное обслужи вание	10762		11	Образование земельного участка путем раздела (или иным установленным в соответствии с законодательством Российской Федерации способом)
28	31	86:08:00 30701:42 /чзу8	86:08: 000000 0:73/чз у11	Ханты- Мансийский автономный округ – Югра, Нефтеюгански й район	Росси йск ая Феде раци я	Собс твен ност ь	Арен да (в том числ е, суба ренд а)	Открытое акционерное общество «Российские железные дороги»/ Акционерно е общество «Транснефть - Сибирь»	Земли промышле нности, энергетики , транспорта , связи, радиовеща ния, телевиден	Земли промышленност и, энергетики, транспорта, связи, радиовещания, телевидения, информатики, земли для обеспечения	Под полосой отвода ФГУП Свердло вская железная дорога МПС Росси.	Под полосой отвода ФГУП Свердло вская железная дорога МПС Росси.	712439		5	Образование части земельного участка под сервитут (в том числе, публичный сервитут)

								ия, информации, земли для обеспечения космической деятельности, земли обороны, безопасности и земли иного специального назначения	космической деятельности, земли обороны, безопасности и земли иного специального назначения	Для эксплуатации железных дорогных путей и железных станций (вокзалов)	Для эксплуатации железных дорогных путей и железных станций (вокзалов)					
29	32	86:08:0030701:42/чзу9	86:08:000000:73/чз у12	Ханты-Мансийский автономный округ – Югра, Нефтеюганский район	Российская Федерация	Собственность	Аренда (в том числе, субаренда)	Открытое акционерное общество «Российские железные дороги»/ Акционерное общество «Транснефть - Сибирь»	Земли промышленности, энергетики, транспорта, связи, радиовещания, телевидения, информатики, земли для обеспечения космической деятельности, земли обороны, безопасности и земли иного специального назначения	Земли промышленности, энергетики, транспорта, связи, радиовещания, телевидения, информатики, земли для обеспечения космической деятельности, земли обороны, безопасности и земли иного специального назначения	Под полосой отвода ФГУП Свердловская железная дорога МПС России. Для эксплуатации железных дорогных путей и железных станций (вокзалов)	Под полосой отвода ФГУП Свердловская железная дорога МПС России. Для эксплуатации железных дорогных путей и железных станций (вокзалов)	712439	-	5	Образование части земельного участка под сервитут (в том числе, публичный сервитут)
30	33	86:08:0030701:42/чзу10	86:08:000000:73/чз у13	Ханты-Мансийский автономный округ – Югра, Нефтеюганский район	Российская Федерация	Собственность	Аренда (в том числе, субаренда)	Открытое акционерное общество «Российские железные дороги»/	Земли промышленности, энергетики, транспорта, связи, радиовещания,	Земли промышленности, энергетики, транспорта, связи, радиовещания,	Под полосой отвода ФГУП Свердловская	Под полосой отвода ФГУП Свердловская	712439	-	5	Образование части земельного участка под сервитут (в том числе, публичный сервитут)

							ренд а)	Акционерно е общество «Транснефть - Сибирь»	, связи, радиовеща ния, телевиден ия, информати ки, земли для обеспечен ия космическ ой деятельнос ти, земли обороны, безопаснос ти и земли иного специальн ого назначения	телевидения, информатики, земли для обеспечения космической деятельности, земли обороны, безопасности и земли иного специального назначения	железная дорога МПС России. Для эксплуат ации железно дорожны х путей и железно дорожны х станций (вокзало в)	железная дорога МПС России. Для эксплуат ации железно дорожны х путей и железно дорожны х станций (вокзало в)				
31	34	86:08:00 30701:42 /чзу11	86:08: 000000 0:73/чз у14	Ханты- Мансийский автономный округ – Югра, Нефтеюгански й район	Росси йск ая Феде раци я	Собс твен ност ь	Арен да (в том числ е, суба ренд а).	Открытое акционерное общество «Российские железные дороги»/ Акционерно е общество «Транснефть - Сибирь»	Земли промышле нности, энергетики и транспорта , связи, радиовеща ния, телевиден ия, информати ки, земли для обеспечен ия космическ ой деятельнос ти, земли обороны, безопаснос ти и земли иного специальн ого назначения	Земли промышленност и, энергетики, транспорта, связи, радиовещания, телевидения, информатики, земли для обеспечения космической деятельности, земли обороны, безопасности и земли иного специального назначения	Под полосой отвода ФГУП Свердло вская железная дорога МПС России. Для эксплуат ации железно дорожны х путей и железно дорожны х станций (вокзало в)	Под полосой отвода ФГУП Свердло вская железная дорога МПС России. Для эксплуат ации железно дорожны х путей и железно дорожны х станций (вокзало в)	712439	-	5	Образование части земельного участка под сервитут (в том числе, публичный сервитут)
32	35	86:08:00 30701:42	86:08: 000000	Ханты- Мансийский	Росси йск	Собс твен	Арен да (в	Открытое акционерное	Земли промышле	Земли промышленност	Под полосой	Под полосой	712439	-	5	Образование части земельного участка

		/чзу12	0:73/чзу15	автономный округ – Югра, Нефтеюганский район	ая Федерация	ность	том числе, субаренда)	общество «Российские железные дороги»/ Акционерное общество «Транснефть - Сибирь»	ности, энергетики, транспорта, связи, радиовещания, телевидения, информатики, земли для обеспечения космической деятельности, земли обороны, безопасности и земли иного специального назначения	и, энергетики, транспорта, связи, радиовещания, телевидения, информатики, земли для обеспечения космической деятельности, земли обороны, безопасности и земли иного специального назначения	отвода ФГУП Свердловская железная дорога МПС России. Для эксплуатации железнодорожных путей и железнодорожных станций (вокзалов)	отвода ФГУП Свердловская железная дорога МПС России. Для эксплуатации железнодорожных путей и железнодорожных станций (вокзалов)				под сервитут (в том числе, публичный сервитут)
33	36	86:08:0030701:42/чзу13	86:08:0000000:73/чзу16	Ханты-Мансийский автономный округ – Югра, Нефтеюганский район	Российская Федерация	Собственность	Аренда (в том числе, субаренда)	Открытое акционерное общество «Российские железные дороги»/ Акционерное общество «Транснефть - Сибирь»	Земли промышленности, энергетики, транспорта, связи, радиовещания, телевидения, информатики, земли для обеспечения космической деятельности, земли обороны, безопасности и земли иного специального назначения	Земли промышленности и энергетики, транспорта, связи, радиовещания, телевидения, информатики, земли для обеспечения космической деятельности, земли обороны, безопасности и земли иного специального назначения	Под полосой отвода ФГУП Свердловская железная дорога МПС России. Для эксплуатации железнодорожных путей и железнодорожных станций (вокзалов)	Под полосой отвода ФГУП Свердловская железная дорога МПС России. Для эксплуатации железнодорожных путей и железнодорожных станций (вокзалов)	712439	5		Образование части земельного участка под сервитут (в том числе, публичный сервитут)

34	37	86:08:00 30701:42 /чзу14	86:08: 000000 0:73/чз у17	Ханты-Мансийский автономный округ – Югра, Нефтеюганский район	Российская Федерация	Собственность	Аренда (в том числе, субаренда)	Открытое акционерное общество «Российские железные дороги»/ Акционерное общество «Транснефть - Сибирь»	Земли промышленности, энергетики, транспорта, связи, радиовещания, телевидения, информатики, земли для обеспечения космической деятельности, земли обороны, безопасности и земли иного специального назначения	Земли промышленности, энергетики, транспорта, связи, радиовещания, телевидения, информатики, земли для обеспечения космической деятельности, земли обороны, безопасности и земли иного специального назначения	Под полосой отвода ФГУП Свердловская железная дорога МПС России. Для эксплуатации железных путей и железнодорожных станций (вокзалов)	Под полосой отвода ФГУП Свердловская железная дорога МПС России. Для эксплуатации железных путей и железнодорожных станций (вокзалов)	712439	-	5	Образование части земельного участка под сервитут (в том числе, публичный сервитут)
35	38	86:08:00 30701:42 /чзу15	86:08: 000000 0:73/чз у18	Ханты-Мансийский автономный округ – Югра, Нефтеюганский район	Российская Федерация	Собственность	Аренда (в том числе, субаренда)	Открытое акционерное общество «Российские железные дороги»/ Акционерное общество «Транснефть - Сибирь»	Земли промышленности, энергетики, транспорта, связи, радиовещания, телевидения, информатики, земли для обеспечения космической деятельности, земли обороны, безопасности и земли иного специального назначения	Земли промышленности, энергетики, транспорта, связи, радиовещания, телевидения, информатики, земли для обеспечения космической деятельности, земли обороны, безопасности и земли иного специального назначения	Под полосой отвода ФГУП Свердловская железная дорога МПС России. Для эксплуатации железных путей и железнодорожных станций	Под полосой отвода ФГУП Свердловская железная дорога МПС России. Для эксплуатации железных путей и железнодорожных станций	712439	-	5	Образование части земельного участка под сервитут (в том числе, публичный сервитут)

									безопасности и земельного специального назначения		(вокзалов)	(вокзалов)				
36	39	86:03:00 53502:41 8:3У2		Ханты-Мансийский автономный округ – Югра, Сургутский район			Аренда (в том числе, субаренда)	Публичное акционерное общество «Нефтяная компания «Роснефть»	Земли промышленности, энергетики, транспорта, связи, радиовещания, телевидения, информатики, земли для обеспечения космической деятельности, земли обороны, безопасности и земельного специального назначения	Земли промышленности, энергетики, транспорта, связи, радиовещания, телевидения, информатики, земли для обеспечения космической деятельности, земли обороны, безопасности и земельного специального назначения	Реконструкция электроснабжения Восточного-Сургутского месторождения	Коммунальное обслуживание	12041		7	Образование земельного участка путем раздела (или иным установленным в соответствии с законодательством Российской Федерации способом)
37	40	86:03:00 53502:95 8:3У6		Ханты-Мансийский автономный округ – Югра, Сургутский район, Юганское лесничество, Локосовское участковое лесничество, Пойменное урочище, квартал № 26	Российская Федерация	Собственность	Аренда (в том числе, субаренда)	Публичное акционерное общество «Нефтяная компания «Роснефть»	Земли лесного фонда	Земли промышленности, энергетики, транспорта, связи, радиовещания, телевидения, информатики, земли для обеспечения космической деятельности, земли обороны, безопасности и земельного специального назначения	Выполнение работ по геологическому изучению недр, разработка месторождений полезных ископаемых	Коммунальное обслуживание	97610		18	Образование лесного участка ... путем раздела (или иным установленным в соответствии с законодательством Российской Федерации способом)

38	41	86:03:00 53502:95 8:3У7	-	Ханты-Мансийский автономный округ – Югра, Сургутский район, Юганское лесничество, Локосовское участковое лесничество, Пойменное урочище, квартал № 26	Российская Федерация	Собственность	Аренда (в том числе, субаренда)	Публичное акционерное общество «Нефтяная компания «Роснефть»	Земли лесного фонда	Земли промышленности, энергетики, транспорта, связи, радиовещания, телевидения, информатики, земли для обеспечения космической деятельности, земли обороны, безопасности и земли иного специального назначения	Выполнение работ по геологическому изучению недр, разработка месторождений полезных ископаемых	Коммунальное обслуживание	97610	-	20	Образование лесного участка путем раздела (или иным установленным в соответствии с законодательством Российской Федерации способом)
39	42	86:10:01 01178:3: 3У2	-	Ханты-Мансийский автономный округ – Югра, г. Сургут	-	-	-	-	Земли населенных пунктов	Земли населенных пунктов	Под площадку складирования песка	Коммунальное обслуживание	554741	-	28	Образование земельного участка путем раздела (или иным установленным в соответствии с законодательством Российской Федерации способом)
40	43	86:10:01 01178:3: 3У3	-	Ханты-Мансийский автономный округ – Югра, г. Сургут	-	-	-	-	Земли населенных пунктов	Земли населенных пунктов	Под площадку складирования песка	Коммунальное обслуживание	554741	-	28	Образование земельного участка путем раздела (или иным установленным в соответствии с законодательством Российской Федерации способом)
41	44	86:10:01 01178:3: 3У4	-	Ханты-Мансийский автономный округ – Югра, г. Сургут	-	-	-	-	Земли населенных пунктов	Земли населенных пунктов	Под площадку складирования песка	Коммунальное обслуживание	554741	-	34	Образование земельного участка путем раздела (или иным установленным в соответствии с законодательством Российской Федерации способом)
42	45	86:10:01 01178:3: 3У5	-	Ханты-Мансийский автономный округ – Югра, г. Сургут	-	-	-	-	Земли населенных пунктов	Земли населенных пунктов	Под площадку складирования песка	Коммунальное обслуживание	554741	-	34	Образование земельного участка путем раздела (или иным установленным в соответствии с законодательством Российской Федерации способом)

				округ – Югра, г. Сургут						складиро вания песка	ванне				иным установленным в соответствии с законодательством Российской Федерации способом)
43	46	86:03:00 53501:69 3Y2	86:03: 005350 1:67:3 Y2	Ханты- Мансийский автономный округ – Югра, Сургутский район, Восточно- Сургутское месторождение			Арен да	Публичное акционерное общество «Нефтяная компания «Роснефть»	Земли промышле нности, энергетики транспорта , связи, радиовеща ния, телевиден ия, информати ки, земли для обеспечен ия космическ ой деятельнос ти, земли обороны, безопаснос ти и земли иного специальн ого назначения	Земли промышленност и, энергетики, транспорта, связи, радиовещания, телевидения, информатики, земли для обеспечения космической деятельности, земли обороны, безопасности и земли иного специального назначения	Объекты и сооруже ния на Восточн о- Сургутск ом месторо ждении нефти и газа	Коммуна льное обслужи вание	8492	2	Образование земельного участка путем раздела (или иным установленным в соответствии с законодательством Российской Федерации способом)
44	47	86:03:00 53501:69 3Y3	86:03: 005350 1:67:3 Y3	Ханты- Мансийский автономный округ – Югра, Сургутский район, Восточно- Сургутское месторождение			Арен да	Публичное акционерное общество «Нефтяная компания «Роснефть»	Земли промышле нности, энергетики транспорта , связи, радиовеща ния, телевиден ия, информати ки, земли для обеспечен ия	Земли промышленност и, энергетики, транспорта, связи, радиовещания, телевидения, информатики, земли для обеспечения космической деятельности, земли обороны, безопасности и земли иного специального	Объекты и сооруже ния на Восточн о- Сургутск ом месторо ждении нефти и газа	Коммуна льное обслужи вание	8492	4	Образование земельного участка путем раздела (или иным установленным в соответствии с законодательством Российской Федерации способом)

									космической деятельности, земли обороны, безопасности и земельного специального назначения	назначения						
45	48	86:03:00 53501:69 3У4	86:03: 005350 1:67:3 У4	Ханты-Мансийский автономный округ – Югра, Сургутский район, Восточно-Сургутское месторождение			Аренда	Публичное акционерное общество «Нефтяная компания «Роснефть»	Земли промышленности, энергетики, транспорта, связи, радиовещания, телевидения, информатики, земли для обеспечения космической деятельности, земли обороны, безопасности и земельного специального назначения	Земли промышленности, энергетики, транспорта, связи, радиовещания, телевидения, информатики, земли для обеспечения космической деятельности, земли обороны, безопасности и земельного специального назначения	Объекты и сооружения на Восточно-Сургутском месторождении нефти и газа	Коммунальное обслуживание	8492		2	Образование земельного участка путем раздела (или иным установленным в соответствии с законодательством Российской Федерации способом)
46	49	86:03:00 53501:69 3У5	86:03: 005350 1:67:3 У5	Ханты-Мансийский автономный округ – Югра, Сургутский район, Восточно-Сургутское месторождение			Аренда	Публичное акционерное общество «Нефтяная компания «Роснефть»	Земли промышленности, энергетики, транспорта, связи, радиовещания, телевидения, информатики, земли для обеспечения космической деятельности, земли обороны, безопасности и земельного специального назначения	Земли промышленности, энергетики, транспорта, связи, радиовещания, телевидения, информатики, земли для обеспечения космической деятельности, земли обороны, безопасности и земельного специального назначения	Объекты и сооружения на Восточно-Сургутском месторождении нефти и газа	Коммунальное обслуживание	8492		2	Образование земельного участка путем раздела (или иным установленным в соответствии с законодательством Российской Федерации способом)

								ки, земли для обеспечения космической деятельности, земли обороны, безопасности и земельного специального назначения	земли обороны, безопасности и земельного специального назначения								
47	50	86:08:00 00000:32 463:3У2	Ханты-Мансийский автономный округ – Югра, Нефтеюганский район, Нефтеюганское лесничество, Нефтеюганское участковое лесничество, Островное урочище, Поименное урочище, квартал (выдел) 7 (64,65,69,87,88, 91,92,93,94,95, 102); 8 (36,44,46,47,72, 73,74,76,86,88, 91,92,93,112,117,122,124,125,126,129,130,131, 144,146); 9 (43,53,104,106, 107,110,112,148,152); 10 (184,185,186,187,188,192,193,194,195,256,257, 258,260); 13 (6,8,9,10,11,35, 65,79,81,82,83,	Российская Федерация	Собственность	Аренда (в том числе, субаренда)	Публичное акционерное общество «Нефтяная компания «Роснефть»	Земли лесного фонда	Земли промышленности, энергетики, транспорта, связи, радиовещания, телевидения, информатики, земли для обеспечения космической деятельности, земли обороны, безопасности и земельного специального назначения	Выполнение работ по геологическому изучению недр, разработкам месторождений полезных ископаемых	Коммунальное обслуживание	727098	27	Образование лесного участка путем раздела (или иным установленным в соответствии с законодательством Российской Федерации способом)			

				14 (17,24,29,180,189,190,192,194,195,196,197,198,199,200,208,210) - эксплуатационные леса												
48	51	86:03:00 53502:95 8:3У8		Ханты-Мансийский автономный округ – Югра, Сургутский район, Юганское лесничество, Локосовское участковое лесничество, Пойменное урочище, квартал № 26	Российская Федерация	Собственность	Аренда (в том числе, субаренда)	Публичное акционерное общество «Нефтяная компания «Роснефть»	Земли лесного фонда	Земли промышленности, энергетики, транспорта, связи, радиовещания, телевидения, информатики, земли для обеспечения космической деятельности, земли обороны, безопасности и земли иного специального назначения	Выполнение работ по геологическому изучению недр, разработка месторождений полезных ископаемых	Коммунальное обслуживание	97610	-	21	Образование лесного участка путем раздела (или иным установленным в соответствии с законодательством Российской Федерации способом)
49	52	86:03:00 53502:95 8:3У9		Ханты-Мансийский автономный округ – Югра, Сургутский район, Юганское лесничество, Локосовское участковое лесничество, Пойменное урочище, квартал № 26	Российская Федерация	Собственность	Аренда (в том числе, субаренда)	Публичное акционерное общество «Нефтяная компания «Роснефть»	Земли лесного фонда	Земли промышленности, энергетики, транспорта, связи, радиовещания, телевидения, информатики, земли для обеспечения космической деятельности, земли обороны, безопасности и земли иного специального назначения	Выполнение работ по геологическому изучению недр, разработка месторождений полезных ископаемых	Коммунальное обслуживание	97610	-	19	Образование лесного участка путем раздела (или иным установленным в соответствии с законодательством Российской Федерации способом)
50	53	86:03:00 53502:98 :3У2	86:03: 000000 0:7602 :3У2	Ханты-Мансийский автономный округ – Югра, Сургутский район, Восточно-Сургутское			Аренда	Публичное акционерное общество «Нефтяная компания «Роснефть»	Земли промышленности, энергетики, транспорта, связи, радиовещания	Земли промышленности, энергетики, транспорта, связи, радиовещания, телевидения, информатики,	Объекты и сооружения на Востоchno-Сургутском	Коммунальное обслуживание	2480	-	27	Образование земельного участка путем раздела (или иным установленным в соответствии с законодательством Российской Федерации способом)

				месторождение				ния, телевидения, информатики, земли для обеспечения космической деятельности, земли обороны, безопасности и земли иного специального назначения	земли для обеспечения космической деятельности, земли обороны, безопасности и земли иного специального назначения	месторождения нефти и газа				Федерации способом)	
51	54	86:03:00 53501:25 18:3У3		Российская Федерация, Ханты-Мансийский автономный округ – Югра, Сургутский район		Аренда (в том числе, субаренда)	Публичное акционерное общество «Нефтяная компания «Роснефть»	Земли промышленности, энергетики, транспорта, связи, радиовещания, телевидения, информатики, земли для обеспечения космической деятельности, земли обороны, безопасности и земли иного специального назначения	Земли промышленности, энергетики, транспорта, связи, радиовещания, телевидения, информатики, земли для обеспечения космической деятельности, земли обороны, безопасности и земли иного специального назначения	Недропользование	Коммунальное обслуживание	15037	-	5	Образование земельного участка путем раздела (или иным установленным в соответствии с законодательством Российской Федерации способом)
52	55	86:03:00 53501:25 18:3У4		Российская Федерация, Ханты-Мансийский		Аренда (в том числе)	Публичное акционерное общество «Нефтяная	Земли промышленности, энергетики	Земли промышленности, энергетики, транспорта,	Недропользование	Коммунальное обслуживание	15037	-	5	Образование земельного участка путем раздела (или иным

				автономный округ – Югра, Сургутский район			е. субаренда)	компания «Роснефть»	транспорта, связи, радиовещания, телевидения, информатики, земли для обеспечения космической деятельности, земли обороны, безопасности и земли иного специального назначения	связи, радиовещания, телевидения, информатики, земли для обеспечения космической деятельности, земли обороны, безопасности и земли иного специального назначения					установленным в соответствии с законодательством Российской Федерации способом)
53	57	86:08:00 00000:46 7:3У27		Ханты-Мансийский автономный округ – Югра, Нефтеюганский район Нефтеюганский лесхоз	Российская Федерация	Собственность	Аренда (в том числе, субаренда)	Акционерное общество «СибурТюменьГаз»/АКЦИОНЕРНОЕ ОБЩЕСТВО «ПРОИЗВОДИТЕЛЬНО-ГЕОФИЗИЧЕСКОЕ ОБЪЕДИНЕНИЕ «ТЮМЕНЬПРОМГЕОФИЗИКА»/Общество с ограниченной ответственностью «Имущественный Комплекс»/Публичное акционерное общество	Земли лесного фонда	Земли промышленности, энергетики, транспорта, связи, радиовещания, телевидения, информатики, земли для обеспечения космической деятельности, земли обороны, безопасности и земли иного специального назначения	Участок лесного фонда	Коммунальное обслуживание	11005649	101	Образование лесного участка путем раздела (или иным установленным в соответствии с законодательством Российской Федерации способом)

							«Нефтяная компания «Роснефть»/Общество с ограниченной ответственностью «Атайнефть»/Общество с ограниченной ответственностью «Газпром переработка»/Публичное акционерное общество «Сургутнефтегаз»								
54	58	86:08:00 00000:46 7:3У49	Ханты-Мансийский автономный округ – Югра, Нефтеюганский район Нефтеюганский лесхоз	Российская Федерация	Собственность	Аренда (в том числе, субаренда)	Акционерное общество «СибурТюменьГаз»/АКЦИОНЕРНОЕ ОБЩЕСТВО «ПРОИЗВОДИТЕЛЬНОЕ ГЕОФИЗИЧЕСКОЕ ОБЪЕДИНЕНИЕ «ТЮМЕНЬПРОМГЕОФИЗИКА»/Общество с ограниченной ответственностью «Имущественный Комплекс»/Публичное акционерное общество «Нефтяная компания	Земли лесного фонда	Земли промышленности, энергетики, транспорта, связи, радиовещания, телевидения, информатики, земли для обеспечения космической деятельности, земли обороны, безопасности и земли иного специального назначения	Участок лесного фонда	Коммунальное обслуживание	1100564 9	101	Образование лесного участка путем раздела (или иным установленным в соответствии с законодательством Российской Федерации способом)	

							«Роснефть»/ Общество с ограниченно й ответственно стью «Атайнефть» /Общество с ограниченно й ответственно стью «Газпром переработка »/Публичное акционерное общество «Сургутнефт егаз»								
55	59	86:08:00 00000:46 7:3У50		Ханты- Мансийский автономный округ – Югра, Нефтеюгански й район Нефтеюгански й лесхоз	Росси йск ая Феде рати я	Собс твен ност ь	Арен да (в том числ е, суба ренд а)	Акционерно е общество «СибурТюме ньГаз»/АКЦ ИОНЕРНОЕ ОБЩЕСТВО «ПРОИЗВО ДСТВЕННО Е ГЕОФИЗИЧ ЕСКОЕ ОБЪЕДИНЕ НИЕ «ТЮМЕНЬП РОМГЕОФИ ЗИКА»/Общ ество с ограниченно й ответственно стью «Имуще ственный Комплек с»/ Публичное акционерное общество «Нефтяная компания «Роснефть»/ Общество с	Земли лесного фонда	Земли промышленност и, энергетики, транспорта, связи, радиовещания, телевидения, информатики, земли для обеспечения космической деятельности, земли обороны, безопасности и земли иного специального назначения	Участок лесного фонда	Коммуна льное обслужи вание	1100564 9	49	Образование лесного участка путем раздела (или иным установленным в соответствии с законодательством Российской Федерации способом)

							ограниченно й ответственно стью «Атайнефть» /Общество с ограниченно й ответственно стью «Газпром переработка »/Публичное акционерное общество «Сургутнефт егаз»								
56	60	86:08:00 00000:46 7:3У51	Ханты- Мансийский автономный округ – Югра, Нефтеюгански й район Нефтеюгански й лесхоз	Росси йская Федера ция	Собс твен ность	Арен да (в том числ е, суба ренда)	Акционерно е общество «СибурТюме ньГаз»/АКЦ ИОНЕРНОЕ ОБЩЕСТВО «ПРОИЗВО ДСТВЕННО Е ГЕОФИЗИЧ ЕСКОЕ ОБЪЕДИНЕ НИЕ «ТЮМЕНЬП РОМГЕОФИ ЗИКА»/Общ ество с ограниченно й ответственно стью «Имуще ственный Комплекс»/ Публичное акционерное общество «Нефтяная компания «Роснефть»/ Общество с ограниченно й	Земли лесного фонда	Земли промышленност и, энергетики, транспорта, связи, радиовещания, телевидения, информатики, земли для обеспечения космической деятельности, земли обороны, безопасности и земли иного специального назначения	Участок лесного фонда	Коммуна льное обслужи вание	1100564 9	125	Образование лесного участка путем раздела (или иным установленным в соответствии с законодательством Российской Федерации способом)	

								ответственно стью «Атайнефть» /Общество с ограниченно й ответственно стью «Газпром переработка »/Публичное акционерное общество «Сургутнефт егаз»									
57	61	86:08:00 00000:46 7:3У52	Ханты- Мансийский автономный округ – Югра, Нефтеюгански й район Нефтеюгански й лесхоз	Росси йская Федераци я	Собес твенност ь	Арен да (в том числ е, субаренд а)	Акционерно е общество «СибурТюме ньГаз»/АКЦИ ОНЕРНОЕ ОБЩЕСТВО «ПРОИЗВО ДСТВЕННО Е ГЕОФИЗИЧ ЕСКОЕ ОБЪЕДИНЕ НИЕ «ТЮМЕНЬП РОМГЕОФИ ЗИКА»/Обш ество с ограниченно й ответственно стью «Имуществен ный Комплекс»/ Публичное акционерное общество «Нефтяная компания «Роснефть»/ Общество с ограниченно й ответственно стью	Земли лесного фонда	Земли промышленност и, энергетики, транспорта, связи, радиовещания, телевидения, информатики, земли для обеспечения космической деятельности, земли обороны, безопасности и земли иного специального назначения	Участок лесного фонда	Коммуна льное обслужи вание	1100564 9	125	Образование лесного участка путем раздела (или иным установленным в соответствии с законодательством Российской Федерации способом)			

								«Атайнефть» /Общество с ограниченно й ответственно стью «Газпром переработка »/Публичное акционерное общество «Сургутнефт егаз»							
58	62	86:08:00 00000:46 7:3У53	Ханты- Мансийский автономный округ – Югра, Нефтеюгански й район Нефтеюгански й лесхоз	Росси йская Феде рация	Собс твен ность	Арен да (в том числ е, суба ренд а)	Акционерно е общество «СибурТюме ньГаз»/АКЦ ИОНЕРНОЕ ОБЩЕСТВО «ПРОИЗВО ДСТВЕННО Е ГЕОФИЗИЧ ЕСКОЕ ОБЪЕДИНЕ НИЕ «ТЮМЕНЬП РОМГЕОФИ ЗИКА»/Общ ество с ограниченно й ответственно стью «Имуществе нный Комплекс»/ Публичное акционерное общество «Нефтяная компания «Роснефть»/ Общество с ограниченно й ответственно стью «Атайнефть» /Общество с	Земли лесного фонда	Земли промышленност и, энергетики, транспорта, связи, радиовещания, телевидения, информатики, земли для обеспечения космической деятельности, земли обороны, безопасности и земли иного специального назначения	Участок лесного фонда	Коммуна льное обслужи вание	1100564 9	49	Образование лесного участка путем раздела (или иным установленным в соответствии с законодательством Российской Федерации способом)	

								ограниченно ответственно «Газпром переработка »/Публичное акционерное общество «Сургутнефт егаз»											
59	63	86:08:00 00000:46 7:3У54		Ханты- Мансийский автономный округ – Югра, Нефтеюгански й район Нефтеюгански й лесхоз	Росси йская Федере рация	Собес твенно сть	Арен да (в том числ е, суба ренд а)	Акционерно е общество «СибурТюме ньГаз»/АКЦ ИОНЕРНОЕ ОБЩЕСТВО «ПРОИЗВО ДСТВЕННО Е ГЕОФИЗИЧ ЕСКОЕ ОБЪЕДИНЕ НИЕ «ТЮМЕНЬП РОМГЕОФИ ЗИКА»/Общ ество с ограниченно й ответственно стью «Имуществе нный Комплекс»/ Публичное акционерное общество «Нефтяная компания «Роснефть»/ Общество с ограниченно й ответственно стью «Атайнефть» /Общество с ограниченно й	Земли лесного фонда	Земли промышленност и, энергетики, транспорта, связи, радиовещания, телевидения, информатики, земли для обеспечения космической деятельности, земли обороны, безопасности и земли иного специального назначения	Участок лесного фонда	Коммуна льное обслужи вание	1100564 9		46	Образование лесного участка путем раздела (или иным установленным в соответствии с законодательством Российской Федерации способом)			

								ответственно стью «Газпром переработка »/Публичное акционерное общество «Сургутнефт егаз»										
60	66	86:08:00 00000:46 7:3У55	Ханты- Мансийский автономный округ – Югра, Нефтеюгански й район Нефтеюгански й лесхоз	Росси йская Федераци я	Собст венно сть	Арен да (в том числ е, суба ренд а)	Акционерно е общество «СибурТюме ньГаз»/АКЦ ИОНЕРНОЕ ОБЩЕСТВО «ПРОИЗВО ДСТВЕННО Е ГЕОФИЗИЧ ЕСКОЕ ОБЪЕДИНЕ НИЕ «ТЮМЕНЬП РОМГЕОФИ ЗИКА»/Общ ество с ограниченно й ответственно стью «Имуще ственный Комплекс»/ Публичное акционерное общество «Нефтяная компания «Роснефть»/ Общество с ограниченно й ответственно стью «Атайнефть» /Общество с ограниченно й ответственно стью	Земли лесного фонда	Земли промышленност и, энергетики, транспорта, связи, радиовещания, телевидения, информатики, земли для обеспечения космической деятельности, земли обороны, безопасности и земли иного специального назначения	Участок лесного фонда	Коммуна льное обслужи вание	1100564 9	3	Образование лесного участка путем раздела (или иным установленным в соответствии с законодательством Российской Федерации способом)				

63	71	86:08:00 00000:46 7:3У58	Ханты-Мансийский автономный округ – Югра, Нефтеюганский район Нефтеюганский лесхоз	Российская Федерация	Собственность	Аренда (в том числе, субаренда)	общество «Сургутнефтегаз» Акционерное общество «СибурТюменьГаз»/АКЦИОНЕРНОЕ ОБЩЕСТВО «ПРОИЗВОДИТЕЛЬНОЕ ГЕОФИЗИЧЕСКОЕ ОБЪЕДИНЕНИЕ «ТЮМЕНПРОМГЕОФИЗИКА»/Общество с ограниченной ответственностью «Имущественный Комплекс»/Публичное акционерное общество «Нефтяная компания «Роснефть»/Общество с ограниченной ответственностью «Атайнефть»/Общество с ограниченной ответственностью «Газпром переработка»/Публичное акционерное общество «Сургутнефть»	Земли лесного фонда	Земли промышленности, энергетики, транспорта, связи, радиовещания, телевидения, информатики, земли для обеспечения космической деятельности, земли обороны, безопасности и земли иного специального назначения	Участок лесного фонда	Коммунальное обслуживание	1100564 9	84	Образование лесного участка путем раздела (или иным установленным в соответствии с законодательством Российской Федерации способом)
----	----	--------------------------------	--	----------------------	---------------	---------------------------------	--	---------------------	--	-----------------------	---------------------------	--------------	----	---

64	72	86:08:00 00000:46 7/чзут(1)	-	Ханты-Мансийский автономный округ – Югра, Нефтеюганский район Нефтеюганский лесхоз	Российская Федерация	Собственность	Аренда (в том числе, субаренда)	«Сургутнефтегаз» Акционерное общество «СибурТюменьГаз»/АКЦИОНЕРНОЕ ОБЩЕСТВО «ПРОИЗВОДИТЕЛЬНОЕ ГЕОФИЗИЧЕСКОЕ ОБЪЕДИНЕНИЕ «ТЮМЕНЬПРОМГЕОФИЗИКА»/Общество с ограниченной ответственностью «Имущественный Комплекс»/Публичное акционерное общество «Нефтяная компания «Роснефть»/Общество с ограниченной ответственностью «Атайнефть»/Общество с ограниченной ответственностью «Газпром переработка»/Публичное акционерное общество «Сургутнефтегаз»	Земли лесного фонда	-	Участок лесного фонда	-	1100564 9	-	2968	Образование части земельного участка под сервитут (в том числе, публичный сервитут)
65	73	86:08:00	-	Ханты-	Росс	Собс	Арен	Акционерно	Земли	-	Участок	-	1100564	-	9255	Образование части

		00000:46 7/чзу1(2)		Мансийский автономный округ – Югра, Нефтеюганский район Нефтеюганский лесхоз	ийская Федерация	твенность	да (в том числе, субаренда)	е общество «СибурТюменьГаз»/АКЦИОНЕРНОЕ ОБЩЕСТВО «ПРОИЗВОДСТВЕННО-ГЕОФИЗИЧЕСКОЕ ОБЪЕДИНЕНИЕ «ТЮМЕНЬПРОМГЕОФИЗИКА»/Общество с ограниченной ответственностью «Имущественный Комплекс»/Публичное акционерное общество «Нефтяная компания «Роснефть»/Общество с ограниченной ответственностью «Атайнефть»/Общество с ограниченной ответственностью «Газпром переработка»/Публичное акционерное общество «Сургутнефтегаз»	лесного фонда		лесного фонда	9			земельного участка под сервитут (в том числе, публичный сервитут)	
66	74	86:08:00 00000:46 7/чзу1(3)	-	Ханты-Мансийский автономный	Российская	Собственность	Аренда (в том	Акционерное общество «СибурТюмень	Земли лесного фонда	-	Участок лесного фонда	-	1100564 9	-	8530	Образование части земельного участка под сервитут (в

				округ – Югра, Нефтеюганский район Нефтеюганский лесхоз	Федерация		числ е, суба ренд а)	ньГаз»/АКЦИОНЕРНОЕ ОБЩЕСТВО «ПРОИЗВОДИТЕЛЬНОЕ ГЕОФИЗИЧЕСКОЕ ОБЪЕДИНЕНИЕ «ТЮМЕНЬПРОМГЕОФИЗИКА»/Общество с ограниченной ответственностью «Имущественный Комплекс»/ Публичное акционерное общество «Нефтяная компания «Роснефть»/ Общество с ограниченной ответственностью «Атайнефть» /Общество с ограниченной ответственностью «Газпром переработка»/Публичное акционерное общество «Сургутнефтегаз»								том числе, публичный сервитут)
67	75	86:08:00 00000:46 7/чзу1(4)	-	Ханты-Мансийский автономный округ – Югра, Нефтеюганский	Российская Федерация	Собственность	Аренда (в том числе,	Акционерное общество «СибурТюменьГаз»/АКЦИОНЕРНОЕ	Земли лесного фонда	-	Участок лесного фонда	-	1100564 9	-	16695	Образование части земельного участка под сервитут (в том числе, публичный

				й район Нефтеюгански й лесхоз	я		суба ренд а)	ОБЩЕСТВО «ПРОИЗВО ДСТВЕННО Е ГЕОФИЗИЧ ЕСКОЕ ОБЪЕДИНЕ НИЕ «ТЮМЕНЬП РОМГЕОФИ ЗИКА»/Общ ество с ограниченно й ответственно стью «Имуществе нный Комплекс»/ Публичное акционерное общество «Нефтяная компания «Роснефть»/ Общество с ограниченно й ответственно стью «Атайнефть» /Общество с ограниченно й ответственно стью «Газпром переработка »/Публичное акционерное общество «Сургутнефт егаз»							сервитут)	
68	76	86:08:00 00000:46 7/чзул(5)		Ханты- Мансийский автономный округ – Югра, Нефтеюгански й район Нефтеюгански	Росс ийск ая Феде раци я	Собе ствен ност ь	Арен да (в том числ е, суба ренд	Акционерно е общество «СибурТюме ньГаз»/АКЦ ИОНЕРНОЕ ОБЩЕСТВО «ПРОИЗВО	Земли лесного фонда					1100564 9	5885	Образование части земельного участка под сервитут (в том числе, публичный сервитут)

				и лесхоз			а)	<p>ДСТВЕННО Е ГЕОФИЗИЧ ЕСКОЕ ОБЪЕДИНЕ НИЕ «ТЮМЕНЬП РОМГЕОФИ ЗИКА»/Обш ество с ограниченно й ответственно стью «Имуще ственный Комплек с»/ Публичное акционерное общество «Нефтяная компания «Роснефть»/ Общество с ограниченно й ответственно стью «Атайнефть»/ Общество с ограниченно й ответственно стью «Газпром переработка »/Публичное акционерное общество «Сургутнефт егаз»</p>							
69	77	86:08:00 00000:46 7/чзул(6)		Ханты- Мансийский автономный округ – Югра, Нефтеюгански й район Нефтеюгански й лесхоз	Рос сийск ая Феде раци я	Собс твен ност ь	Арен да (в том числ е, суба ренд а)	Акционерно е общество «СибурТюме ньГаз»/АКЦ ИОНЕРНОЕ ОБЩЕСТВО «ПРОИЗВО ДСТВЕННО Е	Земли лесного фонда		Участок лесного фонда	1100564 9	-	13257	Образование части земельного участка под сервитут (в том числе, публичный сервитут)

								ГЕОФИЗИЧЕСКОЕ ОБЪЕДИНЕНИЕ «ТЮМЕНЬПРОМГЕОФИЗИКА»/Общество с ограниченной ответственностью «Имущественный Комплекс»/Публичное акционерное общество «Нефтяная компания «Роснефть»/Общество с ограниченной ответственностью «Атайнефть»/Общество с ограниченной ответственностью «Газпром переработка»/Публичное акционерное общество «Сургутнефтегаз»							
70	78	86:08:00 20801:67 95/чзyl(7)	86:08: 000000 0:401	Установлено относительно ориентира, расположенного в границах участка. Почтовый адрес ориентира: Ханты-Мансийский	-	-	-	-	Земли лесного фонда	Продукт опровод ШФЛУ Сургут-Южный Балык (км 13-км 74)	-	447 846	-	1	Образование части земельного участка под сервитут (в том числе, публичный сервитут)

				автономный округ – Югра, Нефтеюганский район											
71	79	86:08:00 20801:67 98/чзу1(8)	86:08: 000000 0:402	Ханты-Мансийский автономный округ – Югра, Нефтеюганский район					Земли промышленности, энергетики транспорта, связи, радиовещания, телевидения, информатики, земли для обеспечения космической деятельности, земли обороны, безопасности и земли иного специального назначения		недропользование (код 6.1)	392 026	1	Образование части земельного участка под сервитут (в том числе, публичный сервитут)	
72	80	86:08:00 00000:46 7/чзу1(9)		Ханты-Мансийский автономный округ – Югра, Нефтеюганский район Нефтеюганский лесхоз	Российская Федерация	Собственность	Аренда (в том числе, субаренда)	Акционерное общество «СибурТюменьГаз»/АКЦИОНЕРНОЕ ОБЩЕСТВО «ПРОИЗВОДИТЕЛЬНО-ГЕОФИЗИЧЕСКОЕ ОБЪЕДИНЕНИЕ «ТЮМЕНЬПРОМГЕОФИЗИКА»/Общество с ограниченной	Земли лесного фонда		Участок лесного фонда	1100564 9	61	Образование части земельного участка под сервитут (в том числе, публичный сервитут)	

							ответственно стью «Имущественный Комплекс»/ Публичное акционерное общество «Нефтяная компания «Роснефть»/ Общество с ограниченно й ответственно стью «Атайнефть» /Общество с ограниченно й ответственно стью «Газпром переработка »/Публичное акционерное общество «Сургутнефтегаз»								
73	81	86:08:00 00000:46 7/чзу1(1 0)	Ханты- Мансийский автономный округ – Югра, Нефтеюгански й район Нефтеюгански й лесхоз	Росси йская Федераци я	Собствен ность	Аренда (в том числ е, субаренд а)	Акционерно е общество «СибурТюме ньГаз»/АКЦИ ОНЕРНОЕ ОБЩЕСТВО «ПРОИЗВО ДСТВЕННО Е ГЕОФИЗИЧ ЕСКОЕ ОБЪЕДИНЕ НИЕ «ТЮМЕНЬП РОМГЕОФИ ЗИКА»/Общ ество с ограниченно й ответственно стью	Земли лесного фонда		Участок лесного фонда		1100564 9		58	Образование части земельного участка под сервитут (в том числе, публичный сервитут)

							«Имущественный Комплекс»/ Публичное акционерное общество «Нефтяная компания «Роснефть»/ Общество с ограниченной ответственностью «Атайнефть» /Общество с ограниченной ответственностью «Газпром переработка»/Публичное акционерное общество «Сургутнефтегаз»							
74	82	86:08.00 00000:46 7/чзу1(11)	Ханты-Мансийский автономный округ – Югра, Нефтеюганский район Нефтеюганский лесхоз	Российская Федерация	Собственность	Аренда (в том числе, субаренда)	Акционерное общество «СибурТюменьГаз»/АКЦИОНЕРНОЕ ОБЩЕСТВО «ПРОИЗВОДИТЕЛЬНОЕ ГЕОФИЗИЧЕСКОЕ ОБЪЕДИНЕНИЕ «ТЮМЕНЬПРОМГЕОФИЗИКА»/Общество с ограниченной ответственностью «Имущественный	Земли лесного фонда		Участок лесного фонда	11005649	217	Образование части земельного участка под сервитут (в том числе, публичный сервитут)	

							Комплекс/ Публичное акционерное общество «Нефтяная компания «Роснефть»/ Общество с ограниченно й ответственно стью «Атайнефть» /Общество с ограниченно й ответственно стью «Газпром переработка »/Публичное акционерное общество «Сургутнефт егаз»								
75	83	86:08:00 00000:46 7/чзy1(1 2)	Ханты- Мансийский автономный округ – Югра, Нефтеюгански й район Нефтеюгански й лесхоз	Росси йская Феде раши я	Собс твен ност ь	Арен да (в том числ е, суба ренд а)	Акционерно е общество «СибурТюме ньГаз»/АКЦ ИОНЕРНОЕ ОБЩЕСТВО «ПРОИЗВО ДСТВЕННО Е ГЕОФИЗИЧ ЕСКОЕ ОБЪЕДИНЕ НИЕ «ТЮМЕНЬП РОМГЕОФИ ЗИКА»/Общ ество с ограниченно й ответственно стью «Имуществе нный Комплекс»/ Публичное	Земли лесного фонда		Участок лесного фонда	1100564 9	112	Образование части земельного участка под сервитут (в том числе, публичный сервитут)		

							акционерное общество «Нефтяная компания «Роснефть»/ Общество с ограниченной ответственностью «Атайнефть» /Общество с ограниченной ответственностью «Газпром переработка»/Публичное акционерное общество «Сургутнефтегаз»							
76	84	86:08:00 00000:46 7/чзу2(1)	Ханты-Мансийский автономный округ – Югра, Нефтеюганский район Нефтеюганский лесхоз	Российская Федерация	Собственность	Аренда (в том числе, субаренда)	Акционерное общество «СибурТюменьГаз»/АКЦИОНЕРНОЕ ОБЩЕСТВО «ПРОИЗВОДИТЕЛЬНОЕ ГЕОФИЗИЧЕСКОЕ ОБЪЕДИНЕНИЕ «ТЮМЕНЬПРОМГЕОФИЗИКА»/Общество с ограниченной ответственностью «Имущественный Комплекс»/ Публичное акционерное общество	Земли лесного фонда		Участок лесного фонда	1100564 9	278	Образование части земельного участка под сервитут (в том числе, публичный сервитут)	

								«Нефтяная компания «Роснефть»/Общество с ограниченной ответственностью «Атайнефть»/Общество с ограниченной ответственностью «Газпром переработка»/Публичное акционерное общество «Сургутнефтегаз»										
77	85	86:08:00 00000:46 7/чзу2(2)		Ханты-Мансийский автономный округ – Югра, Нефтеюганский район Нефтеюганский лесхоз	Российская Федерация	Собственность	Аренда (в том числе, субаренда)	Акционерное общество «СибурТомельГаз»/АКЦИОНЕРНОЕ ОБЩЕСТВО «ПРОИЗВОДИТЕЛЬНОЕ ГЕОФИЗИЧЕСКОЕ ОБЪЕДИНЕНИЕ «ТЮМЕНЬПРОМГЕОФИЗИКА»/Общество с ограниченной ответственностью «Имущественный Комплекс»/Публичное акционерное общество «Нефтяная компания	Земли лесного фонда			Участок лесного фонда		11005649		487		Образование части земельного участка под сервитут (в том числе, публичный сервитут)

								«Роснефть»/ Общество с ограниченно й ответственно стью «Атайнефть» /Общество с ограниченно й ответственно стью «Газпром переработка »/Публичное акционерное общество «Сургутнефт егаз»							
78	86	86:08:00 00000:46 7/чзу2(3)	Ханты- Мансийский автономный округ – Югра, Нефтеюгански й район Нефтеюгански й лесхоз	Росси йск ая Феде раци я	Собс твен ност ь	Арен да (в том числ е, суба ренд а)	Акционерно е общество «СибурТюме ньГаз»/АКЦ ИОНЕРНОЕ ОБЩЕСТВО «ПРОИЗВО ДСТВЕННО Е ГЕОФИЗИЧ ЕСКОЕ ОБЪЕДИНЕ НИЕ «ТЮМЕНЬП РОМГЕОФИ ЗИКА»/Общ ество с ограниченно й ответственно стью «Имуществе нный Комплекс»/ Публичное акционерное общество «Нефтяная компания «Роснефть»/ Общество с	Земли лесного фонда		Участок лесного фонда	1100564 9	68	Образование части земельного участка под сервитут (в том числе, публичный сервитут)		

							ограниченно ответственно стью «Атайнефть» /Общество с ограниченно й ответственно стью «Газпром переработка »/Публичное акционерное общество «Сургутнефт егаз»								
79	87	86:08:00 00000:46 7/чзу2(4)	Ханты- Мансийский автономный округ – Югра, Нефтеюгански й район Нефтеюгански й лесхоз	Росси йская Федера ция	Собст венно сть	Арен да (в том числ е, суба ренд а)	Акционерно е общество «СибурТюме ньГаз»/АКЦ ИОНЕРНОЕ ОБЩЕСТВО «ПРОИЗВО ДСТВЕННО Е ГЕОФИЗИЧ ЕСКОЕ ОБЪЕДИНЕ НИЕ «ТЮМЕНЬП РОМГЕОФИ ЗИКА»/Общ ество с ограниченно й ответственно стью «Имуществе нный Комплекс»/ Публичное акционерное общество «Нефтяная компания «Роснефть»/ Общество с ограниченно й	Земли лесного фонда		Участок лесного фонда	1100564 9	4	Образование части земельного участка под сервитут (в том числе, публичный сервитут)		

								ответственно стью «Атайнефть» /Общество с ограниченно й ответственно стью «Газпром переработка »/Публичное акционерное общество «Сургутнефт егаз»							
80	88	86:08:00 00000:46 7/чзу2(5)		Ханты- Мансийский автономный округ – Югра, Нефтеюгански й район Нефтеюгански й лесхоз	Росси йская Федера ция	Собс твен ность	Арен да (в том числе, суба ренд а)	Акционерно е общество «СибурТюме ньГаз»/АКЦ ИОНЕРНОЕ ОБЩЕСТВО «ПРОИЗВО ДСТВЕННО Е ГЕОФИЗИЧ ЕСКОЕ ОБЪЕДИНЕ НИЕ «ТЮМЕНЬП РОМГЕОФИ ЗИКА»/Общ ество с ограниченно й ответственно стью «Имуще ственный Комплекс»/ Публичное акционерное общество «Нефтяная компания «Роснефть»/ Общество с ограниченно й ответственно стью	Земли лесного фонда		Участок лесного фонда	1100564 9	4	Образование части земельного участка под сервитут (в том числе, публичный сервитут)	

								«Атайнефть» /Общество с ограниченно й ответственно стью «Газпром переработка »/Публичное акционерное общество «Сургутнефт егаз»						
81	89	86:08:00 00000:46 7/чзу2(6)	Ханты- Мансийский автономный округ – Югра, Нефтеюгански й район Нефтеюгански й лесхоз	Росси йск ая Федере раци я	Собс твен ност ь	Арен да (в том числ е, суба ренд а)	Акционерно е общество «СибурТюме ньГаз»/АКЦ ИОНЕРНОЕ ОБЩЕСТВО «ПРОИЗВО ДСТВЕННО Е ГЕОФИЗИЧ ЕСКОЕ ОБЪЕДИНЕ НИЕ «ТЮМЕНЬП РОМГЕОФИ ЗИКА»/Общ ество с ограниченно й ответственно стью «Имуще ственный Комплекс»/ Публичное акционерное общество «Нефтяная компания «Роснефть»/ Общество с ограниченно й ответственно стью «Атайнефть» /Общество с	Земли лесного фонда	Участок лесного фонда	1100564 9	4	Образование части земельного участка под сервитут (в том числе, публичный сервитут)		

								ограниченно ответственно стью «Газпром переработка »/Публичное акционерное общество «Сургутнефт егаз»										
82	90	86:08:00 00000:46 7/чзу2(7)	Ханты- Мансийский автономный округ – Югра, Нефтеюгански й район Нефтеюгански й лесхоз	Росси йск ая Феде раши я	Собс твен ност ь	Арен да (в том числ е, суба ренд а)	Акционерно е общество «СибурТюме ньГаз»/АКЦ ИОНЕРНОЕ ОБЩЕСТВО «ПРОИЗВО ДСТВЕННО Е ГЕОФИЗИЧ ЕСКОЕ ОБЪЕДИНЕ НИЕ «ТЮМЕНЬП РОМГЕОФИ ЗИКА»/Общ ество с ограниченно й ответственно стью «Имуществе нный Комплекс»/ Публичное акционерное общество «Нефтяная компания «Роснефть»/ Общество с ограниченно й ответственно стью «Атайнефть» /Общество с ограниченно й	Земли лесного фонда		Участок лесного фонда	1100564 9		4	Образование части земельного участка под сервитут (в том числе, публичный сервитут)				

								ответственно стью «Газпром переработка »/Публичное акционерное общество «Сургутнефт егаз»										
83	91	86:08:00 20801:67 93/чзу3(1) 86:08:00 20801:68 83/чзу3(1)	86:08: 000000 0:401 86:08: 000000 0:403	Ханты- Мансийский автономный округ – Югра, Нефтеюгански й район Нефтеюгански й лесхоз	Росси йская Федера ция	Собс твен ность	Арен да (в том числ е, суба ренд а)	Акционерно е общество «СибурТюме ньГаз»/АКЦ ИОНЕРНОЕ ОБЩЕСТВО «ПРОИЗВО ДСТВЕННО Е ГЕОФИЗИЧ ЕСКОЕ ОБЪЕДИНЕ НИЕ «ТЮМЕНЬП РОМГЕОФИ ЗИКА»/Общ ество с ограниченно й ответственно стью «Имуществе нный Комплексо»/ Публичное акционерное общество «Нефтяная компания «Роснефть»/ Общество с ограниченно й ответственно стью «Атайнефть» /Общество с ограниченно й ответственно стью	Земли лесного фонда	Участок лесного фонда	1100564 9	20	Образование части земельного участка под сервитут (в том числе, публичный сервитут)					

							«Газпром переработка»/Публичное акционерное общество «Сургутнефтегаз»								
84	92	86:08:00 00000:46 7/чзу3(2)	Ханты-Мансийский автономный округ – Югра, Нефтеюганский район Нефтеюганский лесхоз	Российская Федерация	Собственность	Аренда (в том числе, субаренда)	Акционерное общество «СибурТюменьГаз»/АКЦИОНЕРНОЕ ОБЩЕСТВО «ПРОИЗВОДИТЕЛЬНОЕ ГЕОФИЗИЧЕСКОЕ ОБЪЕДИНЕНИЕ «ТЮМЕНЬПРОМГЕОФИЗИКА»/Общество с ограниченной ответственностью «Имущественный Комплекс»/Публичное акционерное общество «Нефтяная компания «Роснефть»/Общество с ограниченной ответственностью «Атайнефть»/Общество с ограниченной ответственностью «Газпром переработка	Земли лесного фонда	Участок лесного фонда	11005649	33	Образование части земельного участка под сервитут (в том числе, публичный сервитут)			

85	93	86:08:00 00000:46 7/чзу3(3)	Ханты-Мансийский автономный округ – Югра, Нефтеюганский район Нефтеюганский лесхоз	Российская Федерация	Собственность	Аренда (в том числе, субаренда)	«Публичное акционерное общество «Сургутнефтегаз» Акционерное общество «Сибур ТюменьГаз»/АКЦИОНЕРНОЕ ОБЩЕСТВО «ПРОИЗВОДИТЕЛЬНО-ГЕОФИЗИЧЕСКОЕ ОБЪЕДИНЕНИЕ «ТЮМЕНПРОМГЕОФИЗИКА»/Общество с ограниченной ответственностью «Имущественный Комплекс»/Публичное акционерное общество «Нефтяная компания «Роснефть»/Общество с ограниченной ответственностью «Атайнефть»/Общество с ограниченной ответственностью «Газпром переработка»/Публичное акционерное	Земли лесного фонда	Участок лесного фонда	1100564 9	6	Образование части земельного участка под сервитут (в том числе, публичный сервитут)
----	----	-----------------------------------	--	----------------------	---------------	---------------------------------	--	---------------------	-----------------------	--------------	---	---

86	94	86:08:00 00000:46 7/чзус(4)	Ханты-Мансийский автономный округ – Югра, Нефтеюганский район Нефтеюганский лесхоз	Российская Федерация	Собственность	Аренда (в том числе, субаренда)	общество «Сургутнефтегаз» Акционерное общество «СибурТюменьГаз»/АКЦИОНЕРНОЕ ОБЩЕСТВО «ПРОИЗВОДИТЕЛЬНОЕ ГЕОФИЗИЧЕСКОЕ ОБЪЕДИНЕНИЕ «ТЮМЕНЬПРОМГЕОФИЗИКА»/Общество с ограниченной ответственностью «Имущественный Комплекс»/Публичное акционерное общество «Нефтяная компания «Роснефть»/Общество с ограниченной ответственностью «Атайнефть»/Общество с ограниченной ответственностью «Газпром переработка»/Публичное акционерное общество «Сургутнефт	Земли лесного фонда	Участок лесного фонда	1100564 9	6	Образование части земельного участка под сервитут (в том числе, публичный сервитут)
----	----	-----------------------------------	--	----------------------	---------------	---------------------------------	---	---------------------	-----------------------	--------------	---	---

87	95	86:08:00 00000:46 7/чзу3(5)	-	Ханты- Мансийский автономный округ – Югра, Нефтеюгански й район Нефтеюгански й лесхоз	Росси йская Федераци я	Собствен ность	Аренда (в том числ е, субарен да)	«Газ» Акционерно е общество «СибурТюме ньГаз»/АКЦИ ОНЕРНОЕ ОБЩЕСТВО «ПРОИЗВО ДСТВЕННО Е ГЕОФИЗИЧ ЕСКОЕ ОБЪЕДИНЕ НИЕ «ТЮМЕНЬП РОМГЕОФИ ЗИКА»/Общ ество с ограниченно й ответственно стью «Имуществе нный Комплекс»/ Публичное акционерное общество «Нефтяная компания «Роснефть»/ Общество с ограниченно й ответственно стью «Атайнефть» /Общество с ограниченно й ответственно стью «Газпром переработка »/Публичное акционерное общество «Сургутнефт егаз»	Земли лесного фонда	-	Участок лесного фонда	-	1100564 9	-	6	Образование части земельного участка под сервитут (в том числе, публичный сервитут)
88	96	86:08:00	-	Ханты-	Росс	Собс	Арен	Акционерно	Земли	-	Участок	-	1100564	-	6	Образование части

		00000:46 7/чзу3(6)		Мансийский автономный округ – Югра. Нефтеюганский район Нефтеюганский лесхоз	ийская Федерация	твенность	да (в том числе, субаренда)	е общество «СибурТюменьГаз»/АКЦИОНЕРНОЕ ОБЩЕСТВО «ПРОИЗВОДИТЕЛЬНОЕ ГЕОФИЗИЧЕСКОЕ ОБЪЕДИНЕНИЕ «ТЮМЕНЬПРОМГЕОФИЗИКА»/Общество с ограниченной ответственностью «Имущественный Комплекс»/Публичное акционерное общество «Нефтяная компания «Роснефть»/Общество с ограниченной ответственностью «Атайнефть»/Общество с ограниченной ответственностью «Газпром переработка»/Публичное акционерное общество «Сургутнефтегаз»	лесного фонда		лесного фонда	9			земельного участка под сервитут (в том числе, публичный сервитут)
89	97	86:08:00 00000:46 7/чзу3(7)	-	Ханты-Мансийский автономный	Российская	Собственность	Аренда (в том	Акционерное общество «СибурТюменьГаз»	Земли лесного фонда	-	Участок лесного фонда	1100564 9	-	6	Образование части земельного участка под сервитут (в

				округ – Югра, Нефтеюганский район Нефтеюганский лесхоз	Федерация	б	числе, субаренда)	ньГаз»/АКЦИОНЕРНОЕ ОБЩЕСТВО «ПРОИЗВОДИТЕЛЬНОЕ ГЕОФИЗИЧЕСКОЕ ОБЪЕДИНЕНИЕ «ТЮМЕНЬПРОМГЕОФИЗИКА»/Общество с ограниченной ответственностью «Имущественный Комплекс»/ Публичное акционерное общество «Нефтяная компания «Роснефть»/ Общество с ограниченной ответственностью «Атайнефть» /Общество с ограниченной ответственностью «Газпром переработка»/Публичное акционерное общество «Сургутнефтегаз»								том числе, публичный сервитут)
90	98	86:08:00 00000:46 7/чзу3(8)	-	Ханты-Мансийский автономный округ – Югра, Нефтеюганский	Российская Федерация	б	Аренда (в том числе,	Акционерное общество «СибурТюменьГаз»/АКЦИОНЕРНОЕ	Земли лесного фонда	-	Участок лесного фонда	-	1100564 9	-	33	Образование части земельного участка под сервитут (в том числе, публичный

				й район Нефтеюгански й лесхоз	я		суба ренд а)	ОБЩЕСТВО «ПРОИЗВО ДСТВЕННО Е ГЕОФИЗИЧ ЕСКОЕ ОБЪЕДИНЕ НИЕ «ТЮМЕНЬП РОМГЕОФИ ЗИКА»/Общ ество с ограниченно й ответственно стью «Имуще ственный Комплекс»/ Публичное акционерное общество «Нефтяная компания «Роснефть»/ Общество с ограниченно й ответственно стью «Атайнефть» /Общество с ограниченно й ответственно стью «Газпром переработка »/Публичное акционерное общество «Сургутнефт егаз»								сервитут)	
91	99	86:08:00 00000:46 7/чзз3(9)		Ханты- Мансийский автономный округ – Югра, Нефтеюгански й район Нефтеюгански	Рос сийск ая Феде раши я	Собс твен ност ь	Арен да (в том числ е, суба ренд	Акционерно е общество «СибурТюме ньГаз»/АКЦ ИОНЕРНОЕ ОБЩЕСТВО «ПРОИЗВО	Земли лесного фонда								Образование части земельного участка под сервитут (в том числе, публичный сервитут)

				и лесхоз			а)	ДСТВЕННО Е ГЕОФИЗИЧ ЕСКОЕ ОБЪЕДИНЕ НИЕ «ТЮМЕНЬП РОМГЕОФИ ЗИКА»/Общ ество с ограниченно й ответственно стью «Имуществе нный Комплекс»/ Публичное акционерное общество «Нефтяная компания «Роснефть»/ Общество с ограниченно й ответственно стью «Атайнефть» /Общество с ограниченно й ответственно стью «Газпром переработка »/Публичное акционерное общество «Сургутнефт егаз»								
92	100	86:08:00 00000:46 7/чзз3(1 0)		Ханты- Мансийский автономный округ – Югра, Нефтеюгански й район Нефтеюгански й лесхоз	Росси йская Федера ция	Собс твен ност ь	Арен да (в том числ е, суба ренд а)	Акционерно е общество «СибурТюме ньГаз»/АКЦ ИОНЕРНОЕ ОБЩЕСТВО «ПРОИЗВО ДСТВЕННО Е	Земли лесного фонда		Участок лесного фонда		1100564 9		33	Образование части земельного участка под сервитут (в том числе, публичный сервитут)

							ГЕОФИЗИЧЕСКОЕ ОБЪЕДИНЕНИЕ «ТЮМЕНЬПРОМГЕОФИЗИКА»/Общество с ограниченной ответственностью «Имущественный Комплекс»/Публичное акционерное общество «Нефтяная компания «Роснефть»/Общество с ограниченной ответственностью «Атайнефть»/Общество с ограниченной ответственностью «Газпром переработка»/Публичное акционерное общество «Сургутнефтегаз»						
93	101	86:08:000000:467/чзз3(11)	Ханты-Мансийский автономный округ – Югра, Нефтеюганский район Нефтеюганский лесхоз	Российская Федерация	Собственность	Аренда (в том числе, субаренда)	Акционерное общество «СибурТюменьГаз»/АКЦИОНЕРНОЕ ОБЩЕСТВО «ПРОИЗВОДИТЕЛЬНОЕ ГЕОФИЗИЧЕСКОЕ	Земли лесного фонда	Участок лесного фонда	11005649	6	Образование части земельного участка под сервитут (в том числе, публичный сервитут)	

								ОБЪЕДИНЕНИЕ «ТЮМЕНЬПРОМГЕОФИЗИКА»/Общество с ограниченной ответственностью «Имущественный Комплекс»/Публичное акционерное общество «Нефтяная компания «Роснефть»/Общество с ограниченной ответственностью «Атайнефть»/Общество с ограниченной ответственностью «Газпром переработка»/Публичное акционерное общество «Сургутнефтегаз»							
94	102	86:08:00 00000:46 7/чзз3(1 2)	Ханты-Мансийский автономный округ – Югра, Нефтеюганский район Нефтеюганский лесхоз	Российская Федерация	Собственность	Аренда (в том числе, субаренда)	Акционерное общество «СибурТюменьГаз»/АКЦИОНЕРНОЕ ОБЩЕСТВО «ПРОИЗВОДИТЕЛЬНОЕ ГЕОФИЗИЧЕСКОЕ ОБЪЕДИНЕНИЕ	Земли лесного фонда	Участок лесного фонда	1100564 9	6	Образование части земельного участка под сервитут (в том числе, публичный сервитут)			

							«ТЮМЕНЬПРОМГЕОФИЗИКА»/Общество с ограниченной ответственностью «Имущественный Комплекс»/Публичное акционерное общество «Нефтяная компания «Роснефть»/Общество с ограниченной ответственностью «Атайнефть»/Общество с ограниченной ответственностью «Газпром переработка»/Публичное акционерное общество «Сургутнефтегаз»							
95	103	86:08:00 00000:46 7/чзз3(13)	Ханты-Мансийский автономный округ – Югра, Нефтеюганский район Нефтеюганский лесхоз	Российская Федерация	Собственность	Аренда (в том числе, субаренда)	Акционерное общество «СибурТюменьГаз»/АКЦИОНЕРНОЕ ОБЩЕСТВО «ПРОИЗВОДСТВЕННОЕ ГЕОФИЗИЧЕСКОЕ ОБЪЕДИНЕНИЕ «ТЮМЕНЬПРОМГЕОФИ	Земли лесного фонда		Участок лесного фонда	11005649	6	Образование части земельного участка под сервитут (в том числе, публичный сервитут)	

							ЗИКА)/Общество с ограниченной ответственностью «Имущественный Комплекс)/ Публичное акционерное общество «Нефтяная компания «Роснефть»/ Общество с ограниченной ответственностью «Атайнефть» /Общество с ограниченной ответственностью «Газпром переработка»/Публичное акционерное общество «Сургутнефтегаз»							
96	104	86:08:000000:467/чзз3(14)	Ханты-Мансийский автономный округ – Югра, Нефтеюганский район Нефтеюганский лесхоз	Российская Федерация	Собственность	Аренда (в том числе, субаренда)	Акционерное общество «СибурТюменьГаз»/АКЦИОНЕРНОЕ ОБЩЕСТВО «ПРОИЗВОДИТЕЛЬНО-ГЕОФИЗИЧЕСКОЕ ОБЪЕДИНЕНИЕ «ТЮМЕНЬПРОМГЕОФИЗИКА»/Общество с	Земли лесного фонда	Участок лесного фонда	11005649	20	Образование части земельного участка под сервитут (в том числе, публичный сервитут)		

							ограниченно й ответственно стью «Имуще ственный Комплекс»/ Публичное акционерное общество «Нефтяная компания «Роснефть»/ Общество с ограниченно й ответственно стью «Атайнефть» /Общество с ограниченно й ответственно стью «Газпром переработка »/Публичное акционерное общество «Сургутнефт егаз»								
97	105	86:08:00 00000:46 7/чзу3(1 5)		Ханты- Мансийский автономный округ – Югра, Нефтеюгански й район Нефтеюгански й лесхоз	Росси йская Феде рация	Собс твен ност ь	Арен да (в том числ е, суба ренд а)	Акционерно е общество «СибурТюме ньГаз»/АКЦ ИОНЕРНОЕ ОБЩЕСТВО «ПРОИЗВО ДСТВЕННО Е ГЕОФИЗИЧ ЕСКОЕ ОБЪЕДИНЕ НИЕ «ТЮМЕНЬП РОМГЕОФИ ЗИКА»/Общ ество с ограниченно й	Земли лесного фонда		Участок лесного фонда	1100564 9	6	Образование части земельного участка под сервитут (в том числе, публичный сервитут)	

							ответственно стью «Имущественный Комплекс»/ Публичное акционерное общество «Нефтяная компания «Роснефть»/ Общество с ограниченно й ответственно стью «Атайнефть» /Общество с ограниченно й ответственно стью «Газпром переработка »/Публичное акционерное общество «Сургутнефт егаз»								
98	106	86:08:00 00000:46 7/чзз3(1 6)		Ханты- Мансийский автономный округ – Югра, Нефтеюгански й район Нефтеюгански й лесхоз	Росси йская Феде рация	Собс твен ность	Арен да (в том числ е, суба ренд а)	Земли лесного фонда		Участок лесного фонда	1100564 9	6		Образование части земельного участка под сервитут (в том числе, публичный сервитут)	

							«Имущественный Комплекс»/ Публичное акционерное общество «Нефтяная компания «Роснефть»/ Общество с ограниченной ответственностью «Атайнефть» /Общество с ограниченной ответственностью «Газпром переработка»/Публичное акционерное общество «Сургутнефтегаз»							
99	107	86:08:00 00000:46 7/чзз3(1 7)	Ханты-Мансийский автономный округ – Югра, Нефтеюганский район Нефтеюганский лесхоз	Российская Федерация	Собственность	Аренда (в том числе, субаренда)	Акционерное общество «СибурТюменьГаз»/АКЦИОНЕРНОЕ ОБЩЕСТВО «ПРОИЗВОДИТЕЛЬНОЕ ГЕОФИЗИЧЕСКОЕ ОБЪЕДИНЕНИЕ «ТЮМЕНЬПРОМГЕОФИЗИКА»/Общество с ограниченной ответственностью «Имущественный	Земли лесного фонда	Участок лесного фонда	1100564 9	6	Образование части земельного участка под сервитут (в том числе, публичный сервитут)		

							Комплекс/ Публичное акционерное общество «Нефтяная компания «Роснефть»/ Общество с ограниченно й ответственно стью «Атайнефть» /Общество с ограниченно й ответственно стью «Газпром переработка »/Публичное акционерное общество «Сургутнефт егаз»								
100	108	86:08:00 00000:46 7/чзу3(1 8)	Ханты- Мансийский автономный округ – Югра, Нефтеюгански й район Нефтеюгански й лесхоз	Росси йская Феде рация	Собс твен ность	Арен да (в том числ е, суба ренд а)	Акционерно е общество «СибурТюме ньГаз»/АКЦ ИОНЕРНОЕ ОБЩЕСТВО «ПРОИЗВО ДСТВЕННО Е ГЕОФИЗИЧ ЕСКОЕ ОБЪЕДИНЕ НИЕ «ТЮМЕНЬП РОМГЕОФИ ЗИКА»/Общ ество с ограниченно й ответственно стью «Имуществе нный Комплекс»/ Публичное	Земли лесного фонда		Участок лесного фонда	1100564 9	6	Образование части земельного участка под сервитут (в том числе, публичный сервитут)		

							акционерное общество «Нефтяная компания «Роснефть»/Общество с ограниченной ответственностью «Атайнефть»/Общество с ограниченной ответственностью «Газпром переработка»/Публичное акционерное общество «Сургутнефтегаз»								
101	109	86:08:00 00000:46 7/чзу3(1 9)	Ханты-Мансийский автономный округ – Югра, Нефтеюганский район Нефтеюганский лесхоз	Российская Федерация	Собственность	Аренда (в том числе, субаренда)	Акционерное общество «СибурТюменьГаз»/АКЦИОНЕРНОЕ ОБЩЕСТВО «ПРОИЗВОДИТЕЛЬНОЕ ГЕОФИЗИЧЕСКОЕ ОБЪЕДИНЕНИЕ «ТЮМЕНЬПРОМГЕОФИЗИКА»/Общество с ограниченной ответственностью «Имущественный Комплекс»/Публичное акционерное общество	Земли лесного фонда	Участок лесного фонда	1100564 9	33	Образование части земельного участка под сервитут (в том числе, публичный сервитут)			

							«Нефтяная компания «Роснефть»/Общество с ограниченной ответственностью «Атайнефть»/Общество с ограниченной ответственностью «Газпром переработка»/Публичное акционерное общество «Сургутнефтегаз»							
102	110	86:08:00 00000:46 7/43у3(20)	Ханты-Мансийский автономный округ – Югра, Нефтеюганский район Нефтеюганский лесхоз	Российская Федерация	Собственность	Аренда (в том числе, субаренда)	Акционерное общество «СибурТюменьГаз»/АКЦИОНЕРНОЕ ОБЩЕСТВО «ПРОИЗВОДИТЕЛЬНОЕ ГЕОФИЗИЧЕСКОЕ ОБЪЕДИНЕНИЕ «ТЮМЕНЬПРОМГЕОФИЗИКА»/Общество с ограниченной ответственностью «Имущественный Комплекс»/Публичное акционерное общество «Нефтяная компания	Земли лесного фонда		Участок лесного фонда	11005649	6	Образование части земельного участка под сервитут (в том числе, публичный сервитут)	

							«Роснефть»/ Общество с ограниченно й ответственно стью «Атайнефть» /Общество с ограниченно й ответственно стью «Газпром переработка »/Публичное акционерное общество «Сургутнефт егаз»							
103	111	86:08:00 00000:46 7/чз3(2 1)	Ханты- Мансийский автономный округ – Югра. Нефтеюгански й район Нефтеюгански й лесхоз	Росси йск ая Феде раци я	Собс твен ност ь	Арен да (в том числ е, суба ренд а).	Акционерно е общество «СибурТюме ньГаз»/АКЦ ИОНЕРНОЕ ОБЩЕСТВО «ПРОИЗВО ДСТВЕННО Е ГЕОФИЗИЧ ЕСКОЕ ОБЪЕДИНЕ НИЕ «ТЮМЕНЬП РОМГЕОФИ ЗИКА»/Общ ество с ограниченно й ответственно стью «Имуществе нный Комплекс»/ Публичное акционерное общество «Нефтяная компания «Роснефть»/ Общество с	Земли лесного фонда		Участок лесного фонда	1100564 9	6	Образование части земельного участка под сервитут (в том числе, публичный сервитут)	

							ограниченно и ответственно стью «Атайнефть» /Общество с ограниченно и ответственно стью «Газпром переработка »/Публичное акционерное общество «Сургутнефт егаз»								
104	112	86:08:00 00000:46 7/чзз3(2 2)	Ханты- Мансийский автономный округ – Югра, Нефтеюгански й район Нефтеюгански й лесхоз	Росси йская Федера ция	Собст венно сть	Арен да (в том числе, субар енда)	Акционерно е общество «СибурТюме ньГаз»/АКЦИ ОНЕРНОЕ ОБЩЕСТВО «ПРОИЗВО ДСТВЕННО Е ГЕОФИЗИЧ ЕСКОЕ ОБЪЕДИНЕ НИЕ «ТЮМЕНЬП РОМГЕОФИ ЗИКА»/Общ ество с ограниченно и ответственно стью «Имуществе нный Комплексе»/ Публичное акционерное общество «Нефтяная компания «Роснефть»/ Общество с ограниченно и	Земли лесного фонда		Участок лесного фонда	1100564 9	6	Образование части земельного участка под сервитут (в том числе, публичный сервитут)		

							ответственно стью «Атайнефть» /Общество с ограниченно й ответственно стью «Газпром переработка »/Публичное акционерное общество «Сургутнефт егаз»								
105	113	86:08:00 00000:46 7/чзу3(2 3)	Ханты- Мансийский автономный округ – Югра, Нефтеюгански й район Нефтеюгански й лесхоз	Росси йск ая Феде раши я	Собс твен ност ь	Арен да (в том числ е, суба ренд а)	Акционерно е общество «СибурТюме ньГаз»/АКЦ ИОНЕРНОЕ ОБЩЕСТВО «ПРОИЗВО ДСТВЕННО Е ГЕОФИЗИЧ ЕСКОЕ ОБЪЕДИНЕ НИЕ «ТЮМЕНЬП РОМГЕОФИ ЗИКА»/Общ ество с ограниченно й ответственно стью «Имуществе нный Комплекс»/ Публичное акционерное общество «Нефтяная компания «Роснефть»/ Общество с ограниченно й ответственно стью	Земли лесного фонда	Участок лесного фонда	1100564 9	6	Образование части земельного участка под сервитут (в том числе, публичный сервитут)			

							«Атайнефть» /Общество с ограниченно й ответственно стью «Газпром переработка »/Публичное акционерное общество «Сургутнефт егаз»								
106	114	86:08:00 00000:46 7/чзз3(2 4)	Ханты- Мансийский автономный округ – Югра, Нефтеюгански й район Нефтеюгански й лесхоз	Росси йская Федера ция	Собс твен ность	Арен да (в том числ е, суба ренд а)	Акционерно е общество «СибурТюме ньГаз»/АКЦ ИОНЕРНОЕ ОБЩЕСТВО «ПРОИЗВО ДСТВЕННО Е ГЕОФИЗИЧ ЕСКОЕ ОБЪЕДИНЕ НИЕ «ТЮМЕНЬП РОМГЕОФИ ЗИКА»/Общ ество с ограниченно й ответственно стью «Имуществе нный Комплекс»/ Публичное акционерное общество «Нефтяная компания «Роснефть»/ Общество с ограниченно й ответственно стью «Атайнефть» /Общество с	Земли лесного фонда	Участок лесного фонда	1100564 9	6	Образование части земельного участка под сервитут (в том числе, публичный сервитут)			

							ограниченно и ответственно стью «Газпром переработка »/Публичное акционерное общество «Сургутнефт газ»								
107	115	86:08:00 00000:46 7/чз3(2 5)		Ханты- Мансийский автономный округ – Югра, Нефтеюгански й район Нефтеюгански й лесхоз	Росси йская Федера ция	Собс твен ность	Арен да (в том числ е, суба ренд а)	Акционерно е общество «СибурТюме ньГаз»/АКЦ ИОНЕРНОЕ ОБЩЕСТВО «ПРОИЗВО ДСТВЕННО Е ГЕОФИЗИЧ ЕСКОЕ ОБЪЕДИНЕ НИЕ «ТЮМЕНЬП РОМГЕОФИ ЗИКА»/Общ ество с ограниченно и ответственно стью «Имуществе нный Комплекс»/ Публичное акционерное общество «Нефтяная компания «Роснефть»/ Общество с ограниченно и ответственно стью «Атайнефть» /Общество с ограниченно и	Земли лесного фонда		Участок лесного фонда	1100564 9	6	Образование части земельного участка под сервитут (в том числе, публичный сервитут)	

							ответственно стью «Газпром переработка »/Публичное акционерное общество «Сургутнефт егаз»								
108	116	86:08:00 00000:46 7/чз3(2 6)	Ханты- Мансийский автономный округ – Югра, Нефтеюгански й район Нефтеюгански й лесхоз	Росси йская Федере рация	Собс твенно сть	Арен да (в том числ е, суба ренд а)	Акционерно е общество «СибурТюме ньГаз»/АКЦ ИОНЕРНОЕ ОБЩЕСТВО «ПРОИЗВО ДСТВЕННО Е ГЕОФИЗИЧ ЕСКОЕ ОБЪЕДИНЕ НИЕ «ТЮМЕНЬП РОМГЕОФИ ЗИКА»/Общ ество с ограниченно й ответственно стью «Имуществен ный Комплекс»/ Публичное акционерное общество «Нефтяная компания «Роснефть»/ Общество с ограниченно й ответственно стью «Атайнефть» /Общество с ограниченно й ответственно стью	Земли лесного фонда	Участок лесного фонда	1100564 9	6	Образование части земельного участка под сервитут (в том числе, публичный сервитут)			

							«Газпром переработка»/Публичное акционерное общество «Сургутнефтегаз»												
109	117	86:08:00 00000:46 7/чзу3(27)	Ханты-Мансийский автономный округ – Югра, Нефтеюганский район Нефтеюганский лесхоз	Российская Федерация	Собственность	Аренда (в том числе, субаренда)	Акционерное общество «СибурТюменьГаз»/АКЦИОНЕРНОЕ ОБЩЕСТВО «ПРОИЗВОДИТЕЛЬНОЕ ГЕОФИЗИЧЕСКОЕ ОБЪЕДИНЕНИЕ «ТЮМЕНЬПРОМГЕОФИЗИКА»/Общество с ограниченной ответственностью «Имущественный Комплекс»/Публичное акционерное общество «Нефтяная компания «Роснефть»/Общество с ограниченной ответственностью «Атайнефть»/Общество с ограниченной ответственностью «Газпром переработка	Земли лесного фонда	Участок лесного фонда		11005649		6	Образование части земельного участка под сервитут (в том числе, публичный сервитут)					

110	118	86:08:00 00000:46 7/чзу3(2 8)	Ханты- Мансийский автономный округ – Югра, Нефтеюгански й район Нефтеюгански й лесхоз	Росси йская Феде рация	Собс твен ност ь	Арен да (в том числ е, суб аренд а)	»/Публичное акционерное общество «Сургутнефт егаз» Акционерно е общество «СибурТюме ньГаз»/АКЦ ИОНЕРНОЕ ОБЩЕСТВО «ПРОИЗВО ДСТВЕННО Е ГЕОФИЗИЧ ЕСКОЕ ОБЪЕДИНЕ НИЕ «ТЮМЕНЬП РОМГЕОФИ ЗИКА»/Общ ество с ограниченно й ответственно стью «Имуществен ный Комплекс»/ Публичное акционерное общество «Нефтяная компания «Роснефть»/ Общество с ограниченно й ответственно стью «Атайнефть» /Общество с ограниченно й ответственно стью «Газпром переработка »/Публичное акционерное	Земли лесного фонда	Участок лесного фонда	1100564 9	6	Образование части земельного участка под сервитут (в том числе, публичный сервитут)
-----	-----	--	--	---------------------------------	---------------------------	---	--	---------------------------	-----------------------------	--------------	---	--

111	119	86:08:00 00000:46 7/чз3(2 9)	Ханты- Мансийский автономный округ – Югра, Нефтеюгански й район Нефтеюгански й лесхоз	Росси йская Феде рация	Собс твен ность	Арен да (в том числе, суба ренд а)	общество «Сургутнефт егаз» Акционерно е общество «СибурТюме ньГаз»/АКЦ ИОНЕРНОЕ ОБЩЕСТВО «ПРОИЗВО ДСТВЕННО Е ГЕОФИЗИЧ ЕСКОЕ ОБЪЕДИНЕ НИЕ «ТЮМЕНЬП РОМГЕОФИ ЗИКА»/Общ ество с ограниченно й ответственно стью «Имуществе нный Комплекс»/ Публичное акционерное общество «Нефтяная компания «Роснефть»/ Общество с ограниченно й ответственно стью «Атайнефть» /Общество с ограниченно й ответственно стью «Газпром переработка »/Публичное акционерное общество «Сургутнефт	Земли лесного фонда	Участок лесного фонда	1100564 9	6	Образование части земельного участка под сервитут (в том числе, публичный сервитут)
-----	-----	---------------------------------------	--	---------------------------------	-----------------------	--	---	---------------------------	-----------------------------	--------------	---	--

112	120	86:08:00 00000:46 7/чзз3(3 0)	-	Ханты- Мансийский автономный округ – Югра, Нефтеюгански й район Нефтеюгански й лесхоз	Росс ийск ая Феде раши я	Собс твен ност ь	Арен да (в том числ е, суба ренд а)	«Газ» Акционерно е общество «СибурТоме ньГаз»/АКЦ ИОНЕРНОЕ ОБЩЕСТВО «ПРОИЗВО ДСТВЕННО Е ГЕОФИЗИЧ ЕСКОЕ ОБЪЕДИНЕ НИЕ «ТЮМЕНЬП РОМГЕОФИ ЗИКА»/Общ ество с ограниченно й ответственно стью «Имуществе нный Комплекс»/ Публичное акционерное общество «Нефтяная компания «Роснефть»/ Общество с ограниченно й ответственно стью «Атайнефть» /Общество с ограниченно й ответственно стью «Газпром переработка »/Публичное акционерное общество «Сургутнефт егаз»	Земли лесного фонда	-	Участок лесного фонда	-	1100564 9	-	6	Образование части земельного участка под сервитут (в том числе, публичный сервитут)
113	121	86:08:00	-	Ханты-	Росс	Собс	Арен	Акционерно	Земли	-	Участок	-	1100564	-	6	Образование части

		00000:46 7/чзу3(3 1)		Мансийский автономный округ – Югра, Нефтеюганский район Нефтеюганский лесхоз	ийская Федерация	твенность	да (в том числе, субаренда)	е общество «СибурТюменьГаз»/АКЦИОНЕРНОЕ ОБЩЕСТВО «ПРОИЗВОДИТЕЛЬНО-ГЕОФИЗИЧЕСКОЕ ОБЪЕДИНЕНИЕ «ТЮМЕНПРОМГЕОФИЗИКА»/Общество с ограниченной ответственностью «Имущественный Комплекс/ Публичное акционерное общество «Нефтяная компания «Роснефть»/ Общество с ограниченной ответственностью «Атайнефть» /Общество с ограниченной ответственностью «Газпром переработка»/Публичное акционерное общество «Сургутнефтегаз»	лесного фонда		лесного фонда	9		земельного участка под сервитут (в том числе, публичный сервитут)	
114	122	86:08:00 00000:46 7/чзу3(3	-	Ханты-Мансийский автономный	Российская	Собственность	Аренда (в том	Акционерное общество «СибурТюмень	Земли лесного фонда	-	Участок лесного фонда	1100564 9	-	6	Образование части земельного участка под сервитут (в

		2)		округ – Югра, Нефтеюганский район Нефтеюганский лесхоз	Федерация	ь	числе, субаренда)	ньГаз»/АКЦИОНЕРНОЕ ОБЩЕСТВО «ПРОИЗВОДИТЕЛЬНОЕ ГЕОФИЗИЧЕСКОЕ ОБЪЕДИНЕНИЕ «ТЮМЕНЬПРОМГЕОФИЗИКА»/Общество с ограниченной ответственностью «Имущественный Комплекс»/Публичное акционерное общество «Нефтяная компания «Роснефть»/Общество с ограниченной ответственностью «Атайнефть»/Общество с ограниченной ответственностью «Газпром переработка»/Публичное акционерное общество «Сургутнефтегаз»							том числе, публичный сервитут)	
115	123	86:08:000000:467/43у3(33)	-	Ханты-Мансийский автономный округ – Югра, Нефтеюганский	Российская Федерация	Собственность	Аренда (в том числе,	Акционерное общество «СибурТюменьГаз»/АКЦИОНЕРНОЕ	Земли лесного фонда		Участок лесного фонда		11005649	-	6	Образование части земельного участка под сервитут (в том числе, публичный

				й район Нефтеюгански й лесхоз	я		суба ренд а)	ОБЩЕСТВО «ПРОИЗВО ДСТВЕННО Е ГЕОФИЗИЧ ЕСКОЕ ОБЪЕДИНЕ НИЕ «ТЮМЕНЬП РОМГЕОФИ ЗИКА»/Общ ество с ограниченно й ответственно стью «Имуществе нный Комплекс»/ Публичное акционерное общество «Нефтяная компания «Роснефть»/ Общество с ограниченно й ответственно стью «Атайнефть» /Общество с ограниченно й ответственно стью «Газпром переработка »/Публичное акционерное общество «Сургутнефт егаз»							сервитут)	
116	124	86:08:00 00000:46 7/чзз3(3 4)	-	Ханты- Мансийский автономный округ – Югра, Нефтеюгански й район Нефтеюгански	Росс ийск ая Феде раци я	Собс твен ност ь	Арен да (в том числ е, суба ренд	Акционерно е общество «СибурТюме ньГаз»/АКЦ ИОНЕРНОЕ ОБЩЕСТВО «ПРОИЗВО	Земли лесного фонда	-	Участок лесного фонда	-	1100564 9	-	6	Образование части земельного участка под сервитут (в том числе, публичный сервитут)

				И лесхоз			а)	ДСТВЕННО Е ГЕОФИЗИЧ ЕСКОЕ ОБЪЕДИНЕ НИЕ «ТЮМЕНЬП РОМГЕОФИ ЗИКА»/Общ ество с ограниченно й ответственно стью «Имуще ственный Комплек с»/ Публичное акционерное общество «Нефтяная компания «Роснефть»/ Общество с ограниченно й ответственно стью «Атайнефть» /Общество с ограниченно й ответственно стью «Газпром переработка »/Публичное акционерное общество «Сургутнефт егаз»							
117	125	86:08:00 00000:46 7/чзу3(3 5)		Ханты- Мансийский автономный округ – Югра, Нефтеюгански й район Нефтеюгански й лесхоз	Росси йская Федера ция	Собс твен ность	Арен да (в том числ е, суба ренд а)	Акционерно е общество «СибурТюме ньГаз»/АКЦ ИОНЕРНОЕ ОБЩЕСТВО «ПРОИЗВО ДСТВЕННО Е	Земли лесного фонда		Участок лесного фонда		1100564 9	6	Образование части земельного участка под сервитут (в том числе, публичный сервитут)

							ГЕОФИЗИЧЕСКОЕ ОБЪЕДИНЕНИЕ «ТЮМЕНЬПРОМГЕОФИЗИКА»/Общество с ограниченной ответственностью «Имущественный Комплекс»/Публичное акционерное общество «Нефтяная компания «Роснефть»/Общество с ограниченной ответственностью «Атайнефть»/Общество с ограниченной ответственностью «Газпром переработка»/Публичное акционерное общество «Сургутнефтегаз»							
118	126	86:08:000000:467/чзз3(36)	Ханты-Мансийский автономный округ – Югра, Нефтеюганский район Нефтеюганский лесхоз	Российская Федерация	Собственность	Аренда (в том числе, субаренда)	Акционерное общество «СибурТюменьГаз»/АКЦИОНЕРНОЕ ОБЩЕСТВО «ПРОИЗВОДСТВЕННОЕ ГЕОФИЗИЧЕСКОЕ	Земли лесного фонда	Участок лесного фонда	11005649	6	Образование части земельного участка под сервитут (в том числе, публичный сервитут)		

							ОБЪЕДИНЕ НИЕ «ТЮМЕНЬП РОМГЕОФИ ЗИКА»/Общ ество с ограниченно й ответственно стью «Имуще ственный Комплекс»/ Публичное акционерное общество «Нефтяная компания «Роснефть»/ Общество с ограниченно й ответственно стью «Атайнефть» /Общество с ограниченно й ответственно стью «Газпром переработка »/Публичное акционерное общество «Сургутнефт егаз»								
119	127	86:08:00 00000:46 7/чзз3(3 7)	Ханты- Мансийский автономный округ – Югра, Нефтеюгански й район Нефтеюгански й лесхоз	Рос сийск ая Феде раши я	Собе ствен ност ь	Арен да (в том числ е, суба ренд а)	Акционерно е общество «СибурТюме ньГаз»/АКЦ ИОНЕРНОЕ ОБЩЕСТВО «ПРОИЗВО ДСТВЕННО Е ГЕОФИЗИЧ ЕСКОЕ ОБЪЕДИНЕ НИЕ	Земли лесного фонда		Участок лесного фонда	1100564 9	6	Образование части земельного участка под сервитут (в том числе, публичный сервитут)		

							«ТЮМЕНЬПРОМГЕОФИЗИКА»/Общество с ограниченной ответственностью «Имущественный Комплекс»/Публичное акционерное общество «Нефтяная компания «Роснефть»/Общество с ограниченной ответственностью «Атайнефть»/Общество с ограниченной ответственностью «Газпром переработка»/Публичное акционерное общество «Сургутнефтегаз»							
120	128	86:08:00 00000:46 7/чзз3(38)	Ханты-Мансийский автономный округ – Югра, Нефтеюганский район Нефтеюганский лесхоз	Российская Федерация	Собственность	Аренда (в том числе, субаренда)	Акционерное общество «СибурТюменьГаз»/АКЦИОНЕРНОЕ ОБЩЕСТВО «ПРОИЗВОДИТЕЛЬНОЕ ГЕОФИЗИЧЕСКОЕ ОБЪЕДИНЕНИЕ «ТЮМЕНЬПРОМГЕОФИЗИКА»	Земли лесного фонда		Участок лесного фонда		11005649	6	Образование части земельного участка под сервитут (в том числе, публичный сервитут)

								ЗИКА»/Общество с ограниченной ответственностью «Имущественный Комплекс»/ Публичное акционерное общество «Нефтяная компания «Роснефть»/ Общество с ограниченной ответственностью «Атайнефть» /Общество с ограниченной ответственностью «Газпром переработка»/Публичное акционерное общество «Сургутнефтегаз»							
121	129	86:08:00 00000:46 7/чзз3(3 9)	Ханты-Мансийский автономный округ – Югра, Нефтеюганский район Нефтеюганский лесхоз	Российская Федерация	Собственность	Аренда (в том числе, субаренда)	Акционерное общество «СибурТюменьГаз»/АКЦИОНЕРНОЕ ОБЩЕСТВО «ПРОИЗВОДСТВЕННО-ГЕОФИЗИЧЕСКОЕ ОБЪЕДИНЕНИЕ «ТЮМЕНЬПРОМГЕОФИЗИКА»/Общество с	Земли лесного фонда			Участок лесного фонда	1100564 9	6	Образование части земельного участка под сервитут (в том числе, публичный сервитут)	

							ограниченно й ответственно стью «Имуще ственный Комплекс»/ Публичное акционерное общество «Нефтяная компания «Роснефть»/ Общество с ограниченно й ответственно стью «Атайнефть» /Общество с ограниченно й ответственно стью «Газпром переработка »/Публичное акционерное общество «Сургутнефт егаз»							
122	130	86:08:00 00000:46 7/чзу3(4 0)	Ханты- Мансийский автономный округ – Югра, Нефтеюгански й район Нефтеюгански й лесхоз	Росси йская Федераци я	Собствен ность	Аренда (в том числ е, субаренд а)	Акционерно е общество «СибурТюме ньГаз»/АКЦИ ОНЕРНОЕ ОБЩЕСТВО «ПРОИЗВО ДСТВЕННО Е ГЕОФИЗИЧ ЕСКОЕ ОБЪЕДИНЕ НИЕ «ТЮМЕНЬП РОМГЕОФИ ЗИКА»/Общ ество с ограниченно й	Земли лесного фонда		Участок лесного фонда	1100564 9	6	Образование части земельного участка под сервитут (в том числе, публичный сервитут)	

							ответственно стью «Имуще- ственный Комплекс»/ Публичное акционерное общество «Нефтяная компания «Роснефть»/ Общество с ограниченно й ответственно стью «Атайнефть» /Общество с ограниченно й ответственно стью «Газпром переработка »/Публичное акционерное общество «Сургутнефт егаз»								
123	131	86:08:00 00000:46 7/чзу3(4 1)	Ханты- Мансийский автономный округ – Югра, Нефтеюгански й район Нефтеюгански й лесхоз	Росси- йская Федера- ция	Собс- твен- ность	Арен- да (в том числ- е, суба- ренд- а)	Акционерно- е общество «СибурТюме- ньГаз»/АКЦ ИОНЕРНОЕ ОБЩЕСТВО «ПРОИЗВО- ДСТВЕННО Е ГЕОФИЗИЧ- ЕСКОЕ ОБЪЕДИ- НИЕ «ТЮМЕНЬП- РОМГЕОФИ- ЗИКА»/Общ- ество с ограниченно й ответственно стью	Земли лесного фонда		Участок лесного фонда	1100564 9	6	Образование части земельного участка под сервитут (в том числе, публичный сервитут)		

							«Имущественный Комплекс»/ Публичное акционерное общество «Нефтяная компания «Роснефть»/ Общество с ограниченной ответственностью «Атайнефть»/Общество с ограниченной ответственностью «Газпром переработка»/Публичное акционерное общество «Сургутнефтегаз»							
124	132	86:08:00 00000:46 7/чзу3(4 2)	Ханты-Мансийский автономный округ – Югра. Нефтеюганский район Нефтеюганский лесхоз	Российская Федерация	Собственность	Аренда (в том числе, субаренда)	Акционерное общество «СибурТюменьГаз»/АКЦИОНЕРНОЕ ОБЩЕСТВО «ПРОИЗВОДИТЕЛЬНОЕ ГЕОФИЗИЧЕСКОЕ ОБЪЕДИНЕНИЕ «ТЮМЕНЬПРОМГЕОФИЗИКА»/Общество с ограниченной ответственностью «Имущественный	Земли лесного фонда	Участок лесного фонда	11005649	33	Образование части земельного участка под сервитут (в том числе, публичный сервитут)		

							Комплекс/ Публичное акционерное общество «Нефтяная компания «Роснефть»/ Общество с ограниченно й ответственно стью «Атайнефть» /Общество с ограниченно й ответственно стью «Газпром переработка »/Публичное акционерное общество «Сургутнефт егаз»								
125	133	86:08:00 00000:46 7/43у3(4 3)	Ханты- Мансийский автономный округ – Югра, Нефтеюгански й район Нефтеюгански й лесхоз	Росси йская Феде рация	Собс твен ност ь	Арен да (в том числ е, суба ренд а)	Акционерно е общество «СибурТюме ньГаз»/АКЦ ИОНЕРНОЕ ОБЩЕСТВО «ПРОИЗВО ДСТВЕННО Е ГЕОФИЗИЧ ЕСКОЕ ОБЪЕДИНЕ НИЕ «ТЮМЕНЬП РОМГЕОФИ ЗИКА»/Общ ество с ограниченно й ответственно стью «Имуществе нный Комплекс»/ Публичное	Земли лесного фонда	Участок лесного фонда	1100564 9	6	Образование части земельного участка под сервитут (в том числе, публичный сервитут)			

							акционерное общество «Нефтяная компания «Роснефть»/ Общество с ограниченной ответственностью «Атайнефть» /Общество с ограниченной ответственностью «Газпром переработка»/Публичное акционерное общество «Сургутнефтегаз»								
126	134	86:08:00 00000:46 7/чзз(4 4)	Ханты-Мансийский автономный округ – Югра, Нефтеюганский район Нефтеюганский лесхоз	Российская Федерация	Собственность	Аренда (в том числе, субаренда)	Акционерное общество «СибурТюменьГаз»/АКЦИОНЕРНОЕ ОБЩЕСТВО «ПРОИЗВОДИТЕЛЬНОЕ ГЕОФИЗИЧЕСКОЕ ОБЪЕДИНЕНИЕ «ТЮМЕНЬПРОМГЕОФИЗИКА»/Общество с ограниченной ответственностью «Имущественный Комплекс»/ Публичное акционерное общество	Земли лесного фонда		Участок лесного фонда	1100564 9	6	Образование части земельного участка под сервитут (в том числе, публичный сервитут)		

							«Нефтяная компания «Роснефть»/Общество с ограниченной ответственностью «Атайнефть»/Общество с ограниченной ответственностью «Газпром переработка»/Публичное акционерное общество «Сургутнефтегаз»							
127	135	86:08:00 00000:46 7/чзз3(4 5)	Ханты-Мансийский автономный округ – Югра, Нефтеюганский район Нефтеюганский лесхоз	Российская Федерация	Собственность	Аренда (в том числе, субаренда)	Акционерное общество «СибурТюменьГаз»/АКЦИОНЕРНОЕ ОБЩЕСТВО «ПРОИЗВОДИТЕЛЬНОЕ ГЕОФИЗИЧЕСКОЕ ОБЪЕДИНЕНИЕ «ТЮМЕНПРОМГЕОФИЗИКА»/Общество с ограниченной ответственностью «Имущественный Комплекс»/Публичное акционерное общество «Нефтяная компания	Земли лесного фонда	Участок лесного фонда	1100564 9	20	Образование части земельного участка под сервитут (в том числе, публичный сервитут)		

								«Роснефть»/ Общество с ограниченно й ответственно стью «Атайнефть» /Общество с ограниченно й ответственно стью «Газпром переработка »/Публичное акционерное общество «Сургутнефт егаз»										
128	136	86:08:00 00000:46 7/чзу4(1)		Ханты- Мансийский автономный округ – Югра, Нефтеюгански й район Нефтеюгански й лесхоз	Росси йск ая Феде раши я	Собс твен ност ь	Арен да (в том числ е, суба ренд а)	Акционерно е общество «СибурТюме ньГаз»/АКЦ ИОНЕРНОЕ ОБЩЕСТВО «ПРОИЗВО ДСТВЕННО Е ГЕОФИЗИЧ ЕСКОЕ ОБЪЕДИНЕ НИЕ «ТЮМЕНЬП РОМГЕОФИ ЗИКА»/Общ ество с ограниченно й ответственно стью «Имуще ственный Комплекс»/ Публичное акционерное общество «Нефтяная компания «Роснефть»/ Общество с	Земли лесного фонда			Участок лесного фонда	1100564 9		151	Образование части земельного участка под сервитут (в том числе, публичный сервитут)		

								ограниченно и ответственно стью «Атайнефть» /Общество с ограниченно и ответственно стью «Газпром переработка »/Публичное акционерное общество «Сургутнефт егаз»										
129	137	86:08:00 00000:46 7/чзу4(2)		Ханты- Мансийский автономный округ – Югра, Нефтеюгански й район Нефтеюгански й лесхоз	Росси йская Федераци я	Собствен ность	Арен да (в том числ е, субарен да)	Акционерно е общество «СибурТюме ньГаз»/АКЦИ ОНЕРНОЕ ОБЩЕСТВО «ПРОИЗВО ДСТВЕННО Е ГЕОФИЗИЧ ЕСКОЕ ОБЪЕДИНЕ НИЕ «ТЮМЕНЬП РОМГЕОФИ ЗИКА»/Общ ество с ограниченно и ответственно стью «Имуществен ный Комплекс»/ Публичное акционерное общество «Нефтяная компания «Роснефть»/ Общество с ограниченно и	Земли лесного фонда		Участок лесного фонда		1100564 9		151		Образование части земельного участка под сервитут (в том числе, публичный сервитут)	

								ответственно стью «Атайнефть» /Общество с ограниченно й ответственно стью «Газпром переработка »/Публичное акционерное общество «Сургутнефт егаз»								
130	138	86:08:00 20801:67 98/чзу5(1)	86:08: 000000 0:402	Ханты- Мансийский автономный округ – Югра, Нефтеюгански й район	-	-	-	-	Земли промышле нности, энергетики , транспорта , связи, радиовеща ния, телевиден ия, информати ки, земли для обеспечен ия космическ ой деятельнос ти, земли обороны, безопаснос ти и земли инного специальн ого назначения		недропо льзовани е (код 6.1)	-	392 026	-	1	Образование части земельного участка под сервитут (в том числе, публичный сервитут)
131	139	86:08:00 20801:67 97/чзу5(2)	86:08: 000000 0:402	Ханты- Мансийский автономный округ – Югра, Нефтеюгански й район	-	-	-	-	Земли промышле нности, энергетики , транспорта , связи, радиовеща		недропо льзовани е (код 6.1)	-	392 026	-	1	Образование части земельного участка под сервитут (в том числе, публичный сервитут)

									ния, телевиден ия, информати ки, земли для обеспечен ия космическ ой деятельнос ти, земли обороны, безопаснос ти и земли иного специальн ого назначения							
132	140	86:00:00 0000:270 91/чзу5(3)		Нефтеюгански й район, Нефтеюганско е лесничество, Нефтеюганско е участковое лесничество Островное урочище			Арен да 0345 /13- 06- ДА	ООО «РН- Юганскинефт егаз»	Земли лесного фонда		под воздушн ые линии электроп ередачи Южно- Сургутск ого месторо ждения нефти		57401		1	Образование части земельного участка под сервитут (в том числе, публичный сервитут)
133	141	86:00:00 0000:270 91/чзу5(4)		Нефтеюгански й район, Нефтеюганско е лесничество, Нефтеюганско е участковое лесничество Островное урочище			Арен да 0345 /13- 06- ДА	ООО «РН- Юганскинефт егаз»	Земли лесного фонда		под воздушн ые линии электроп ередачи Южно- Сургутск ого месторо ждения нефти		57401		1	Образование части земельного участка под сервитут (в том числе, публичный сервитут)
134	142	86:08:00 00000:46 7/чзу5(5)		Ханты- Мансийский автономный округ – Югра, Нефтеюгански й район Нефтеюгански	Росс ийск ая Феде раши я	Собс твен ност ь	Арен да (в том числ е, суба ренд	Акционерно е общество «СибурТюме ньГаз»/АКЦ ИОНЕРНОЕ ОБЩЕСТВО «ПРОИЗВО	Земли лесного фонда		Участок лесного фонда		1100564 9		1	Образование части земельного участка под сервитут (в том числе, публичный сервитут)

				й лесхоз			а)	ДСТВЕННО Е ГЕОФИЗИЧ ЕСКОЕ ОБЪЕДИНЕ НИЕ «ТЮМЕНЬП РОМГЕОФИ ЗИКА»/Обш ество с ограниченно й ответственно стью «Имуществе нный Комплекс»/ Публичное акционерное общество «Нефтяная компания «Роснефть»/ Общество с ограниченно й ответственно стью «Атайнефть» /Общество с ограниченно й ответственно стью «Газпром переработка »/Публичное акционерное общество «Сургутнефт егаз»										
135	143	86:08:00 00000:46 7/чзус(6)		Ханты- Мансийский автономный округ – Югра, Нефтеюгански й район Нефтеюгански й лесхоз	Росс ийск ая Феде раци я	Собс твен ност ь	Арен да (в том числ е, суба ренд а)	Акционерно е общество «СибурТюме ньГаз»/АКЦ ИОНЕРНОЕ ОБЩЕСТВО «ПРОИЗВО ДСТВЕННО Е	Земли лесного фонда					Участок лесного фонда		1100564 9	1	Образование части земельного участка под сервитут (в том числе, публичный сервитут)

								ГЕОФИЗИЧЕСКОЕ ОБЪЕДИНЕНИЕ «ТЮМЕНЬПРОМГЕОФИЗИКА»/Общество с ограниченной ответственностью «Имущественный Комплекс»/Публичное акционерное общество «Нефтяная компания «Роснефть»/Общество с ограниченной ответственностью «Атайнефть»/Общество с ограниченной ответственностью «Газпром переработка»/Публичное акционерное общество «Сургутнефтегаз»						
136	144	86:08:00 00000:46 7/чзу5(7)		Ханты-Мансийский автономный округ – Югра, Нефтеюганский район Нефтеюганский лесхоз	Российская Федерация	Собственность	Аренда (в том числе, субаренда)	Акционерное общество «СибурТюменьГаз»/АКЦИОНЕРНОЕ ОБЩЕСТВО «ПРОИЗВОДИТЕЛЬНОЕ ГЕОФИЗИЧЕСКОЕ	Земли лесного фонда		Участок лесного фонда	1100564 9	1	Образование части земельного участка под сервитут (в том числе, публичный сервитут)

							ОБЪЕДИНЕНИЕ «ТЮМЕНЬПРОМГЕОФИЗИКА»/Общество с ограниченной ответственностью «Имущественный Комплекс»/Публичное акционерное общество «Нефтяная компания «Роснефть»/Общество с ограниченной ответственностью «Атайнефть»/Общество с ограниченной ответственностью «Газпром переработка»/Публичное акционерное общество «Сургутнефтегаз»							
137	145	86:08:000000:467/чзус(8)	Ханты-Мансийский автономный округ – Югра, Нефтеюганский район Нефтеюганский лесхоз	Российская Федерация	Собственность	Аренда (в том числе, субаренда)	Акционерное общество «СибурТюменьГаз»/АКЦИОНЕРНОЕ ОБЩЕСТВО «ПРОИЗВОДИТЕЛЬНОЕ ГЕОФИЗИЧЕСКОЕ ОБЪЕДИНЕНИЕ	Земли лесного фонда		Участок лесного фонда	11005649	1	Образование части земельного участка под сервитут (в том числе, публичный сервитут)	

							«ТЮМЕНЬПРОМГЕОФИЗИКА»/Общество с ограниченной ответственностью «Имущественный Комплекс»/Публичное акционерное общество «Нефтяная компания «Роснефть»/Общество с ограниченной ответственностью «Атайнефть»/Общество с ограниченной ответственностью «Газпром переработка»/Публичное акционерное общество «Сургутнефтегаз»							
138	146	86:08:00 00000:46 7/чзус(9)	Ханты-Мансийский автономный округ – Югра, Нефтеюганский район Нефтеюганский лесхоз	Российская Федерация	Собственность	Аренда (в том числе, субаренда)	Акционерное общество «СибурТюменьГаз»/АКЦИОНЕРНОЕ ОБЩЕСТВО «ПРОИЗВОДИТЕЛЬНОЕ ГЕОФИЗИЧЕСКОЕ ОБЪЕДИНЕНИЕ «ТЮМЕНЬПРОМГЕОФИЗИКА»	Земли лесного фонда		Участок лесного фонда		11005649	1	Образование части земельного участка под сервитут (в том числе, публичный сервитут)

								ЗИКА»/Общество с ограниченной ответственностью «Имущественный Комплекс»/ Публичное акционерное общество «Нефтяная компания «Роснефть»/ Общество с ограниченной ответственностью «Атайнефть» /Общество с ограниченной ответственностью «Газпром переработка»/Публичное акционерное общество «Сургутнефтегаз»							
139	147	86:08:00 00000:46 7/чзу5(1 0)	Ханты-Мансийский автономный округ – Югра, Нефтеюганский район Нефтеюганский лесхоз	Российская Федерация	Собственность	Аренда (в том числе, субаренда)	Акционерное общество «СибурТюменьГаз»/АКЦИОНЕРНОЕ ОБЩЕСТВО «ПРОИЗВОДИТЕЛЬНОЕ ГЕОФИЗИЧЕСКОЕ ОБЪЕДИНЕНИЕ «ТЮМЕНЬПРОМГЕОФИЗИКА»/Общество с	Земли лесного фонда		Участок лесного фонда	1100564 9	1	Образование части земельного участка под сервитут (в том числе, публичный сервитут)		

							ограниченно й ответственно стью «Имушестве нный Комплекс»/ Публичное акционерное общество «Нефтяная компания «Роснефть»/ Общество с ограниченно й ответственно стью «Атайнефть» /Общество с ограниченно й ответственно стью «Газпром переработка »/Публичное акционерное общество «Сургутнефт егаз»								
140	148	86:08:00 00000:46 7/чзу5(1 1)	Ханты- Мансийский автономный округ – Югра, Нефтеюгански й район Нефтеюгански й лесхоз	Росс ийск ая Феде раци я	Собе ствен ност ь	Арен да (в том числ е, суба ренд а)	Акционерно е общество «СибурТюме ньГаз»/АКЦИ ОНЕРНОЕ ОБЩЕСТВО «ПРОИЗВО ДСТВЕННО Е ГЕОФИЗИЧ ЕСКОЕ ОБЪЕДИНЕ НИЕ «ТЮМЕНЬП РОМГЕОФИ ЗИКА»/Общ ество с ограниченно й	Земли лесного фонда		Участок лесного фонда	1100564 9				Образование части земельного участка под сервитут (в том числе, публичный сервитут)

							ответственно стью «Имущественный Комплекс»/ Публичное акционерное общество «Нефтяная компания «Роснефть»/ Общество с ограниченно й ответственно стью «Атайнефть»/ Общество с ограниченно й ответственно стью «Газпром переработка »/Публичное акционерное общество «Сургутнефтегаз»							
141	149	86:08:00 00000:46 7/чз5(1 2)	Ханты- Мансийский автономный округ – Югра, Нефтеюгански й район Нефтеюгански й лесхоз	Росси йская Федера ция	Собс твен ность	Арен да (в том числе, суба ренда)	Акционерно е общество «СибурТюме ньГаз»/АКЦ ИОНЕРНОЕ ОБЩЕСТВО «ПРОИЗВО ДСТВЕННО Е ГЕОФИЗИЧ ЕСКОЕ ОБЪЕДИНЕ НИЕ «ТЮМЕНЬП РОМГЕОФИ ЗИКА»/Общ ество с ограниченно й ответственно стью	Земли лесного фонда	Участок лесного фонда	1100364 9	1	Образование части земельного участка под сервитут (в том числе, публичный сервитут)		

								«Имущественный Комплекс»/ Публичное акционерное общество «Нефтяная компания «Роснефть»/ Общество с ограниченной ответственностью «Атайнефть»/Общество с ограниченной ответственностью «Газпром переработка»/Публичное акционерное общество «Сургутнефтегаз»						
143	150	86:08:00 00000:46 7/чзус(13)	Ханты-Мансийский автономный округ – Югра, Нефтеюганский район Нефтеюганский лесхоз	Российская Федерация	Собственность	Аренда (в том числе, субаренда)	Акционерное общество «СибурТюменьГаз»/АКЦИОНЕРНОЕ ОБЩЕСТВО «ПРОИЗВОДСТВЕННОЕ ГЕОФИЗИЧЕСКОЕ ОБЪЕДИНЕНИЕ «ТЮМЕНЬПРОМГЕОФИЗИКА»/Общество с ограниченной ответственностью «Имущественный	Земли лесного фонда	Участок лесного фонда	11005649			Образование части земельного участка под сервитут (в том числе, публичный сервитут)	

								Комплекс/ Публичное акционерное общество «Нефтяная компания «Роснефть»/ Общество с ограниченно й ответственно стью «Атайнефть» /Общество с ограниченно й ответственно стью «Газпром переработка »/Публичное акционерное общество «Сургутнефт егаз»							
143	151	86:08:00 00000:46 7/чзу5(1 4)	Ханты- Мансийский автономный округ – Югра, Нефтеюгански й район Нефтеюгански й лесхоз	Росси йская Федераци я	Собствен ность	Аренда (в том числ е, субарен да)	Акционерно е общество «СибурТоме ньГаз»/АКЦ ИОНЕРНОЕ ОБЩЕСТВО «ПРОИЗВО ДСТВЕННО Е ГЕОФИЗИЧ ЕСКОЕ ОБЪЕДИНЕ НИЕ «ТОМЕНЬП РОМГЕОФИ ЗИКА»/Общ ество с ограниченно й ответственно стью «Имуществе нный Комплекс»/ Публичное	Земли лесного фонда		Участок лесного фонда	1100564 9	1	Образование части земельного участка под сервитут (в том числе, публичный сервитут)		

							акционерное общество «Нефтяная компания «Роснефть»/ Общество с ограниченной ответственностью «Атайнефть»/Общество с ограниченной ответственностью «Газпром переработка»/Публичное акционерное общество «Сургутнефтегаз»							
144	152	86.08.00 00000:46 7/чзус(1 5)	Ханты-Мансийский автономный округ – Югра, Нефтеюганский район Нефтеюганский лесхоз	Российская Федерация	Собственность	Аренда (в том числе, субаренда)	Акционерное общество «СибурТюменьГаз»/АКЦИОНЕРНОЕ ОБЩЕСТВО «ПРОИЗВОДИТЕЛЬНОЕ ГЕОФИЗИЧЕСКОЕ ОБЪЕДИНЕНИЕ «ТЮМЕНЬПРОМГЕОФИЗИКА»/Общество с ограниченной ответственностью «Имущественный Комплекс»/ Публичное акционерное общество	Земли лесного фонда		Участок лесного фонда	11005649	1	Образование части земельного участка под сервитут (в том числе, публичный сервитут).	

							«Нефтяная компания «Роснефть»/ Общество с ограниченной ответственностью «Атайнефть» /Общество с ограниченной ответственностью «Газпром переработка»/Публичное акционерное общество «Сургутнефтегаз»								
145	153	86:08:00 00000:46 7/чз5(1 6)	Ханты-Мансийский автономный округ – Югра, Нефтеюганский район Нефтеюганский лесхоз	Российская Федерация	Собственность	Аренда (в том числе, субаренда)	Акционерное общество «СибурТюменьГаз»/АКЦИОНЕРНОЕ ОБЩЕСТВО «ПРОИЗВОДИТЕЛЬНОЕ ГЕОФИЗИЧЕСКОЕ ОБЪЕДИНЕНИЕ «ТЮМЕНЬПРОМГЕОФИЗИКА»/Общество с ограниченной ответственностью «Имущественный Комплекс»/ Публичное акционерное общество «Нефтяная компания	Земли лесного фонда		Участок лесного фонда	1100564 9	1	Образование части земельного участка под сервитут (в том числе, публичный сервитут)		

							«Роснефть»/ Общество с ограниченно й ответственно стью «Атайнефть» /Общество с ограниченно й ответственно стью «Газпром переработка »/Публичное акционерное общество «Сургутнефт егаз»								
146	154	86:08:00 00000:46 7/чзу5(1 7)	Ханты- Мансийский автономный округ – Югра, Нефтеюгански й район Нефтеюгански й лесхоз	Росси йск ая Феде раши я	Собс твен ност ь	Арен да (в том числ е, суба ренд а)	Акционерно е общество «СибурТюме ньГаз»/АКЦ ИОНЕРНОЕ ОБЩЕСТВО «ПРОИЗВО ДСТВЕННО Е ГЕОФИЗИЧ ЕСКОЕ ОБЪЕДИНЕ НИЕ «ТЮМЕНЬП РОМГЕОФИ ЗИКА»/Общ ество с ограниченно й ответственно стью «Имуществе нный Комплекс»/ Публичное акционерное общество «Нефтяная компания «Роснефть»/ Общество с	Земли лесного фонда		Участок лесного фонда	1100564 9	1	Образование части земельного участка под сервитут (в том числе, публичный сервитут)		

							ограниченно и ответственно стью «Атайнефть» /Общество с ограниченно и ответственно стью «Газпром переработка »/Публичное акционерное общество «Сургутнефт егаз»								
147	155	86:08:00 00000:46 7/чзу5(1 8)		Ханты- Мансийский автономный округ – Югра, Нефтеюгански й район Нефтеюгански й лесхоз	Росси йская Федераци я	Собствен ность	Арен да (в том числе, субарен да)	Акционерно е общество «СибурТюме ньГаз»/АКЦ ИОНЕРНОЕ ОБЩЕСТВО «ПРОИЗВО ДСТВЕННО Е ГЕОФИЗИЧ ЕСКОЕ ОБЪЕДИНЕ НИЕ «ТЮМЕНЬП РОМГЕОФИ ЗИКА»/Общ ество с ограниченно и ответственно стью «Имуществен ный Комплекс»/ Публичное акционерное общество «Нефтяная компания «Роснефть»/ Общество с ограниченно и	Земли лесного фонда		Участок лесного фонда	1100564 9	1	Образование части земельного участка под сервитут (в том числе, публичный сервитут)	

							ответственно стью «Атайнефть» /Общество с ограниченно й ответственно стью «Газпром переработка »/Публичное акционерное общество «Сургутнефт егаз»								
148	156	86:08:00 00000:46 7/чзу5(1 9)	Ханты- Мансийский автономный округ – Югра, Нефтеюгански й район Нефтеюгански й лесхоз	Росси йская Феде рация	Собс твен ност ь	Арен да (в том числ е, суба ренд а)	Акционерно е общество «СибурТюме ньГаз»/АКЦ ИОНЕРНОЕ ОБЩЕСТВО «ПРОИЗВО ДСТВЕННО Е ГЕОФИЗИЧ ЕСКОЕ ОБЪЕДИНЕ НИЕ «ТЮМЕНЬП РОМГЕОФИ ЗИКА»/Общ ество с ограниченно й ответственно стью «Имуще ственный Комплекс»/ Публичное акционерное общество «Нефтяная компания «Роснефть»/ Общество с ограниченно й ответственно стью	Земли лесного фонда	Участок лесного фонда	1100564 9	1	Образование части земельного участка под сервитут (в том числе, публичный сервитут)			

								ограниченно й ответственно стью «Газпром переработка »/Публичное акционерное общество «Сургутнефт егаз»								
150	158	86:08:00 00000:46 7/43у5(2 1)	Ханты- Мансийский автономный округ – Югра, Нефтеюгански й район Нефтеюгански й лесхоз	Росси йская Федера ция	Собс твен ность	Арен да (в том числ е, суба ренд а)	Акционерно е общество «СибурТюме ньГаз»/АКЦ ИОНЕРНОЕ ОБЩЕСТВО «ПРОИЗВО ДСТВЕННО Е ГЕОФИЗИЧ ЕСКОЕ ОБЪЕДИНЕ НИЕ «ТЮМЕНЬП РОМГЕОФИ ЗИКА»/Общ ество с ограниченно й ответственно стью «Имуще ственный Комплекс»/ Публичное акционерное общество «Нефтяная компания «Роснефть»/ Общество с ограниченно й ответственно стью «Атайнефть» /Общество с ограниченно й	Земли лесного фонда	Участок лесного фонда	1100564 9	1	Образование части земельного участка под сервитут (в том числе, публичный сервитут)				

							ответственно стью «Газпром переработка »/Публичное акционерное общество «Сургутнефт егаз»								
151	159	86:08:00 00000-46 7/чзу5(2 2)	Ханты- Мансийский автономный округ – Югра, Нефтеюгански й район Нефтеюгански й лесхоз	Росси йская Федераци я	Собст венност ь	Арен да (в том числе, субарен да)	Акционерно е общество «СибурТюме ньГаз»/АКЦ ИОНЕРНОЕ ОБЩЕСТВО «ПРОИЗВО ДСТВЕННО Е ГЕОФИЗИЧ ЕСКОЕ ОБЪЕДИНЕ НИЕ «ТЮМЕНЬП РОМГЕОФИ ЗИКА»/Общ ество с ограниченно й ответственно стью «Имуществе нный Комплекс»/ Публичное акционерное общество «Нефтяная компания «Роснефть»/ Общество с ограниченно й ответственно стью «Атайнефть» /Общество с ограниченно й ответственно стью	Земли лесного фонда		Участок лесного фонда	1100564 9	1	Образование части земельного участка под сервитут (в том числе, публичный сервитут)		

							«Газпром переработка»/Публичное акционерное общество «Сургутнефтегаз»											
152	160	86:08:00 00000:46 7/чзу5(2 3)	Ханты-Мансийский автономный округ – Югра, Нефтеюганский район Нефтеюганский лесхоз	Российская Федерация	Собственность	Аренда (в том числе, субаренда)	Акционерное общество «СибурТюменьГаз»/АКЦИОНЕРНОЕ ОБЩЕСТВО «ПРОИЗВОДСТВЕННО-ГЕОФИЗИЧЕСКОЕ ОБЪЕДИНЕНИЕ «ТЮМЕНЬПРОМГЕОФИЗИКА»/Общество с ограниченной ответственностью «Имущественный Комплекс»/Публичное акционерное общество «Нефтяная компания «Роснефть»/Общество с ограниченной ответственностью «Атайнефть»/Общество с ограниченной ответственностью «Газпром переработка	Земли лесного фонда						1100564 9		1		Образование части земельного участка под сервитут (в том числе, публичный сервитут)

154	162	86:08:00 00000:46 7/чзу5(2 5)	Ханты- Мансийский автономный округ – Югра, Нефтеюгански й район Нефтеюгански й лесхоз	Росси йская Федер ация	Собст венно сть	Арен да (в том числ е, суб аренд а)	общество «Сургутнефт егаз» Акционерно е общество «СибурТюме ньГаз»/АКЦ ИОНЕРНОЕ ОБЩЕСТВО «ПРОИЗВО ДСТВЕННО Е ГЕОФИЗИЧ ЕСКОЕ ОБЪЕДИНЕ НИЕ «ТЮМЕНЬП РОМГЕОФИ ЗИКА»/Общ ество с ограниченно й ответственно стью «Имуще ственный Комплекс»/ Публичное акционерное общество «Нефтяная компания «Роснефть»/ Общество с ограниченно й ответственно стью «Атайнефть» /Общество с ограниченно й ответственно стью «Газпром переработка »/Публичное акционерное общество «Сургутнефт	Земли лесного фонда	Участок лесного фонда	1100564 9	1	Образование части земельного участка под сервитут (в том числе, публичный сервитут)
-----	-----	--	--	---------------------------------	-----------------------	---	---	---------------------------	-----------------------------	--------------	---	--

155	163	86:08:00 00000:46 7/чзус(2 6)	-	Ханты- Мансийский автономный округ – Югра, Нефтеюгански й район Нефтеюгански й лесхоз	Росс ийск ая Феде раши я	Собс твен ност ь	Арен да (в том числ е, суба ренд а)	«Газ» Акционерно е общество «СибурТюме ньГаз»/АКЦИ ОНЕРНОЕ ОБЩЕСТВО «ПРОИЗВО ДСТВЕННО Е ГЕОФИЗИЧ ЕСКОЕ ОБЪЕДИНЕ НИЕ «ТЮМЕНЬП РОМГЕОФИ ЗИКА»/Общ ество с ограниченно й ответственно стью «Имуществе нный Комплекс»/ Публичное акционерное общество «Нефтяная компания «Роснефть»/ Общество с ограниченно й ответственно стью «Атайнефть» /Общество с ограниченно й ответственно стью «Газпром переработка »/Публичное акционерное общество «Сургутнефт егаз»	Земли лесного фонда	-	Участок лесного фонда	-	1100564 9	-	1	Образование части земельного участка под сервитут (в том числе, публичный сервитут)
156	164	86:08:00	-	Ханты-	Росс	Собс	Арен	Акционерно	Земли	-	Участок	-	1100564	-	1	Образование части

		00000:46 7/чзу5(2 7)		Мансийский автономный округ – Югра, Нефтеюганский район Нефтеюганский лесхоз	Российская Федерация	Собственность	Аренда (в том числе, субаренда)	«СибурТюменьГаз»/АКЦИОНЕРНОЕ ОБЩЕСТВО «ПРОИЗВОДСТВЕННО-ГЕОФИЗИЧЕСКОЕ ОБЪЕДИНЕНИЕ «ТЮМЕНПРОМГЕОФИЗИКА»/Общество с ограниченной ответственностью «Имущественный Комплекс»/Публичное акционерное общество «Нефтяная компания «Роснефть»/Общество с ограниченной ответственностью «Атайнефть»/Общество с ограниченной ответственностью «Газпром переработка»/Публичное акционерное общество «Сургутнефтегаз»	лесного фонда		лесного фонда	9			земельного участка под сервитут (в том числе, публичный сервитут)
157	165	86:08:00 00000:46 7/чзу5(2	-	Ханты-Мансийский автономный	Российская	Собственность	Аренда (в том	Акционерное общество «СибурТюме	Земли лесного фонда	-	Участок лесного фонда	1100564 9	-	1	Образование части земельного участка под сервитут (в

		8)		округ – Югра, Нефтеюганский район Нефтеюганский лесхоз	Федерация		число, субаренда)	нГаз»/АКЦИОНЕРНОЕ ОБЩЕСТВО «ПРОИЗВОДИТЕЛЬНОЕ ГЕОФИЗИЧЕСКОЕ ОБЪЕДИНЕНИЕ «ТЮМЕНЬЛРОМГЕОФИЗИКА»/Общество с ограниченной ответственностью «Имущественный Комплекс»/Публичное акционерное общество «Нефтяная компания «Роснефть»/Общество с ограниченной ответственностью «Атайнефть»/Общество с ограниченной ответственностью «Газпром переработка»/Публичное акционерное общество «Сургутнефтегаз»								том числе, публичный сервитут)
158	166	86:08:000000:467/чзу5(29)	-	Ханты-Мансийский автономный округ – Югра, Нефтеюганский	Российская Федерация	Собственность	Аренда (в том числе,	Акционерное общество «СибурТюменьГаз»/АКЦИОНЕРНОЕ	Земли лесного фонда	-	Участок лесного фонда	-	11005649	-	1	Образование части земельного участка под сервитут (в том числе, публичный

				й район Нефтеюгански й лесхоз	я		суба ренд а)	ОБЩЕСТВО «ПРОИЗВО ДСТВЕННО Е ГЕОФИЗИЧ ЕСКОЕ ОБЪЕДИНЕ НИЕ «ТЮМЕНЬП РОМГЕОФИ ЗИКА»/Общ ество с ограниченно й ответственно стью «Имуществе нный Комплекс»/ Публичное акционерное общество «Нефтяная компания «Роснефть»/ Общество с ограниченно й ответственно стью «Атайнефть» /Общество с ограниченно й ответственно стью «Газпром переработка »/Публичное акционерное общество «Сургутнефт егаз»							сервитут)
159	167	86:08:00 00000:46 7/чзу5(3 0)		Ханты- Мансийский автономный округ – Югра, Нефтеюгански й район Нефтеюгански	Росс ийск ая Феде раци я	Собс твен ност ь	Арен да (в том числ е, суба ренд	Акционерно е общество «СибурТюме ньГаз»/АКЦ ИОНЕРНОЕ ОБЩЕСТВО «ПРОИЗВО	Земли лесного фонда		Участок лесного фонда		1100564 9	1	Образование части земельного участка под сервитут (в том числе, публичный сервитут)

				й лесхоз			а)	ДСТВЕННО Е ГЕОФИЗИЧ ЕСКОЕ ОБЪЕДИНЕ НИЕ «ТЮМЕНЬП РОМГЕОФИ ЗИКА»/Общ ество с ограниченно й ответственно стью «Имуще ственный Комплексе»/ Публичное акционерное общество «Нефтяная компания «Роснефть»/ Общество с ограниченно й ответственно стью «Атайнефть» /Общество с ограниченно й ответственно стью «Газпром переработка »/Публичное акционерное общество «Сургутнефт егаз»								
160	168	86:08:00 20801:67 95/чзу5(31)	86:08: 000000 0:401	установлено относительно ориентира, расположенно о в границах участка. Почтовый адрес ориентира:	-	-	-	-	Земли лесного фонда	-	Продукт опровода ШФЛУ Сургут- Южный Балык (км 13- км 74)	-	447 846	-	1	Образование части земельного участка под сервитут (в том числе, публичный сервитут)

				Ханты-Мансийский автономный округ – Югра, Нефтеюганский район												
161	169	86:08:00 20801:67 96/чзу5(32)	86:08: 000000 0:401	установлено относительно ориентира, расположенного в границах участка. Почтовый адрес ориентира: Ханты-Мансийский автономный округ – Югра, Нефтеюганский район	-	-	-	-	Земли лесного фонда	-	Продукт опровод ШФЛУ Сургут-Южный Балык (км 13-км 74)	-	447 846	-	1	Образование части земельного участка под сервитут (в том числе, публичный сервитут)
162	170	86:08:00 20801:67 98/чзу6(1)	86:08: 000000 0:402	Ханты-Мансийский автономный округ – Югра, Нефтеюганский район	-	-	-	-	Земли промышленности, энергетики, транспорта, связи, радиовещания, телевидения, информатики, земли для обеспечения космической деятельности, земли обороны, безопасности и земли иного специального назначения	-	недропользование (код 6.1)	-	392 026	-	1	Образование части земельного участка под сервитут (в том числе, публичный сервитут)
163	171	86:08:00 00000:46	-	Ханты-Мансийский	Российский	Собствен	Аренда (в	Акционерное общество	Земли лесного	-	Участок лесного	-	1100564 9	-	1	Образование части земельного участка

		7/чзуб(2)		автономный округ – Югра, Нефтеюганский район Нефтеюганский лесхоз	ая Федерация	ность	том числе, субаренда)	«СибурТюменьГаз»/АКЦИОНЕРНОЕ ОБЩЕСТВО «ПРОИЗВОДИТЕЛЬНОЕ ГЕОФИЗИЧЕСКОЕ ОБЪЕДИНЕНИЕ «ТЮМЕНЬПРОМГЕОФИЗИКА»/Общество с ограниченной ответственностью «Имущественный Комплекс»/Публичное акционерное общество «Нефтяная компания «Роснефть»/Общество с ограниченной ответственностью «Атайнефть»/Общество с ограниченной ответственностью «Газпром переработка»/Публичное акционерное общество «Сургутнефтегаз»	фонда		фонда					под сервитут (в том числе, публичный сервитут)
164	172	86:08:00 00000:46 7/чзуб(3)	-	Ханты-Мансийский автономный округ – Югра,	Российская Федерация	Собственность	Аренда (в том числе)	Акционерное общество «СибурТюменьГаз»/АКЦИОНЕРНОЕ ОБЩЕСТВО «ПРОИЗВОДИТЕЛЬНОЕ ГЕОФИЗИЧЕСКОЕ ОБЪЕДИНЕНИЕ «ТЮМЕНЬПРОМГЕОФИЗИКА»/Общество с ограниченной ответственностью «Имущественный Комплекс»/Публичное акционерное общество «Нефтяная компания «Роснефть»/Общество с ограниченной ответственностью «Атайнефть»/Общество с ограниченной ответственностью «Газпром переработка»/Публичное акционерное общество «Сургутнефтегаз»	Земли лесного фонда	-	Участок лесного фонда	-	11005649	-	1	Образование части земельного участка под сервитут (в том числе,

				Нефтеюганский район Нефтеюганский лесхоз	раши х		с, суба ренд а)	ИОНЕРНОЕ ОБЩЕСТВО «ПРОИЗВО ДСТВЕННО Е ГЕОФИЗИЧ ЕСКОЕ ОБЪЕДИНЕ НИЕ «ТЮМЕНЬП РОМГЕОФИ ЗИКА»/Общ ество с ограниченно й ответственно стью «Имуще ственный Комплекс»/ Публичное акционерное общество «Нефтяная компания «Роснефть»/ Общество с ограниченно й ответственно стью «Атайнефть» /Общество с ограниченно й ответственно стью «Газпром переработка »/Публичное акционерное общество «Сургутнефт егаз»									публичный сервитут)
165	173	86:08:00 00000:46 7/чзуб(4)	-	Ханты- Мансийский автономный округ – Югра, Нефтеюганский район	Рос сийс кая Феде рация	Собс твен ност ь	Арен да (в том числ е, суба	Акционерно е общество «СибурТюме ньГаз»/АКЦ ИОНЕРНОЕ ОБЩЕСТВО	Земли лесного фонда	-	Участок лесного фонда	-	1100564 9	-	1	Образование части земельного участка под сервитут (в том числе, публичный сервитут)	

			Нефтеюганский лесхоз			ренд а)	«ПРОИЗВОДСТВЕННОЕ ГЕОФИЗИЧЕСКОЕ ОБЪЕДИНЕНИЕ «ТЮМЕНЬПРОМГЕОФИЗИКА»/Общество с ограниченной ответственностью «Имущественный Комплекс»/ Публичное акционерное общество «Нефтяная компания «Роснефть»/ Общество с ограниченной ответственностью «Атайнефть» /Общество с ограниченной ответственностью «Газпром переработка»/Публичное акционерное общество «Сургутнефтегаз»								
166	174	86:08:00 00000:46 7/чзуб(5)	Ханты-Мансийский автономный округ – Югра. Нефтеюганский район Нефтеюганский лесхоз	Российская Федерация	Собственность	Аренда (в том числе, субаренда)	Акционерное общество «СибурТюменьГаз»/АКЦИОНЕРНОЕ ОБЩЕСТВО «ПРОИЗВОДСТВЕННО	Земли лесного фонда	-	Участок лесного фонда	-	1100564 9	-	4	Образование части земельного участка под сервитут (в том числе, публичный сервитут)

							Е ГЕОФИЗИЧ ЕСКОЕ ОБЪЕДИНЕ НИЕ «ТЮМЕНЬП РОМГЕОФИ ЗИКА»/Общ ество с ограниченно й ответственно стью «Имуще ственный Комплекс»/ Публичное акционерное общество «Нефтяная компания «Роснефть»/ Общество с ограниченно й ответственно стью «Атайнефть» /Общество с ограниченно й ответственно стью «Газпром переработка »/Публичное акционерное общество «Сургутнефт егаз»									
167	175	86:08:00 00000:46 7/чзуб(6)	-	Ханты- Мансийский автономный округ – Югра, Нефтеюгански й район Нефтеюгански й лесхоз	Рос сийск ая Феде раци я	Собс твен ност ь	Арен да (в том числ е, суба ренд а)	Акционерно е общество «СибурТюме ньГаз»/АКЦ ИОНЕРНОЕ ОБЩЕСТВО «ПРОИЗВО ДСТВЕННО Е ГЕОФИЗИЧ	Земли лесного фонда	-	Участок лесного фонда	-	1100564 9	-	4	Образование части земельного участка под сервитут (в том числе, публичный сервитут)

								ЕСКОЕ ОБЪЕДИНЕ НИЕ «ТЮМЕНЬП РОМГЕОФИ ЗИКА»/Общ ество с ограниченно й ответственно стью «Имуще ственный Комплекс»/ Публичное акционерное общество «Нефтяная компания «Роснефть»/ Общество с ограниченно й ответственно стью «Атайнефть» /Общество с ограниченно й ответственно стью «Газпром переработка »/Публичное акционерное общество «Сургутнефт егаз»										
168	176	86:08:00 00000:46 7/чзуб(7)	Ханты- Мансийский автономный округ – Югра, Нефтеюгански й район Нефтеюгански й лесхоз	Росс ийск ая Феде раци я	Собс твен ност ь	Арен да (в том числ е, суба ренд а)	Акционерно е общество «СибурТюме ньГаз»/АКЦ ИОНЕРНОЕ ОБЩЕСТВО «ПРОИЗВО ДСТВЕННО Е ГЕОФИЗИЧ ЕСКОЕ ОБЪЕДИНЕ	Земли лесного фонда							1100564 9		4	Образование части земельного участка под сервитут (в том числе, публичный сервитут)

							НИЕ «ТЮМЕНЬП РОМГЕОФИ ЗИКА»/Общ ество с ограниченно й ответственно стью «Имуще ственный Комплекс»/ Публичное акционерное общество «Нефтяная компания «Роснефть»/ Общество с ограниченно й ответственно стью «Атайнефть» /Общество с ограниченно й ответственно стью «Газпром переработка »/Публичное акционерное общество «Сургутнефт егаз»							
169	177	86:08:00 00000:46 7/чзуб(8)	Ханты- Мансийский автономный округ – Югра, Нефтеюгански й район Нефтеюгански й лесхоз	Росси йская Федера ция	Собс твен ность	Арен да (в том числ е, суба ренд а)	Акционерно е общество «СибурТюме ньГаз»/АКЦ ИОНЕРНОЕ ОБЩЕСТВО «ПРОИЗВО ДСТВЕННО Е ГЕОФИЗИЧ ЕСКОЕ ОБЪЕДИНЕ НИЕ «ТЮМЕНЬП	Земли лесного фонда		Участок лесного фонда	1100564 9	4	Образование части земельного участка под сервитут (в том числе, публичный сервитут)	

							РОМГЕОФИ ЗИКА»/Общ ество с ограниченно й ответственно стью «Имуществе нный Комплекс»/ Публичное акционерное общество «Нефтяная компания «Роснефть»/ Общество с ограниченно й ответственно стью «Атайнефть» /Общество с ограниченно й ответственно стью «Газпром переработка »/Публичное акционерное общество «Сургутнефт егаз»								
170	178	86:08:00 00000:46 7/чзуб(9)		Ханты- Мансийский автономный округ – Югра, Нефтеюгански й район Нефтеюгански й лесхоз	Росси йск ая Феде раши я	Собс твен ност ь	Арен да (в том числ е, суба ренд а)	Акционерно е общество «СибурТюме ньГаз»/АКЦ ИОНЕРНОЕ ОБЩЕСТВО «ПРОИЗВО ДСТВЕННО Е ГЕОФИЗИЧ ЕСКОЕ ОБЪЕДИНЕ НИЕ «ТЮМЕНЬП РОМГЕОФИ ЗИКА»/Общ	Земли лесного фонда			Участок лесного фонда	1100564 9	1	Образование части земельного участка под сервитут (в том числе, публичный сервитут)

								ество с ограниченно й ответственно стью «Имуще ственный Комплекс»/ Публичное акционерное общество «Нефтяная компания «Роснефть»/ Общество с ограниченно й ответственно стью «Атайнефть» /Общество с ограниченно й ответственно стью «Газпром переработка »/Публичное акционерное общество «Сургутнефт егаз»								
171	179	86:08:00 00000:46 7/чзу6(1 0)	Ханты- Мансийский автономный округ – Югра, Нефтеюгански й район Нефтеюгански й лесхоз	Рос сийс кая Феде раци я	Собс твен ност ь	Арен да (в том числ е, суба ренд а)	Акционерно е общество «СибурТюме ньГаз»/АКЦ ИОНЕРНОЕ ОБЩЕСТВО «ПРОИЗВО ДСТВЕННО Е ГЕОФИЗИЧ ЕСКОЕ ОБЪЕДИНЕ НИЕ «ТЮМЕНЬП РОМГЕОФИ ЗИКА»/Общ ество с ограниченно	Земли лесного фонда						1100564 9	I	Образование части земельного участка под сервитут (в том числе, публичный сервитут)

							й ответственно стью «Имуществе нный Комплекс»/ Публичное акционерное общество «Нефтяная компания «Роснефть»/ Общество с ограниченно й ответственно стью «Атайнефть» /Общество с ограниченно й ответственно стью «Газпром переработка »/Публичное акционерное общество «Сургутнефт егаз»							
172	180	86:08:00 00000:46 7/чзуб(1 1)	Ханты- Мансийский автономный округ – Югра, Нефтеюгански й район Нефтеюгански й лесхоз	Росс ийск ая Феде раци я	Собс твен ност ь	Арен да (в том числ е, суба ренд а)	Акционерно е общество «СибурТюме ньГаз»/АКЦ ИОНЕРНОЕ ОБЩЕСТВО «ПРОИЗВО ДСТВЕННО Е ГЕОФИЗИЧ ЕСКОЕ ОБЪЕДИНЕ НИЕ «ТЮМЕНЬП РОМГЕОФИ ЗИКА»/Общ ество с ограниченно й ответственно	Земли лесного фонда		Участок лесного фонда	1100364 9			Образование части земельного участка под сервитут (в том числе, публичный сервитут)

							стью «Имущественный Комплекс»/ Публичное акционерное общество «Нефтяная компания «Роснефть»/ Общество с ограниченно й ответственно стью «Атайнефть»/ Общество с ограниченно й ответственно стью «Газпром переработка »/Публичное акционерное общество «Сургутнефтегаз»								
171	181	86:08:00 00000:46 7/изуб(1 2)		Ханты- Мансийский автономный округ – Югра, Нефтеюганский район Нефтеюганский лесхоз	Российская Федерация	Собственность	Аренда (в том числе, субаренда)	Акционерное общество «СибурТюменьГаз»/АКЦИОНЕРНОЕ ОБЩЕСТВО «ПРОИЗВОДИТЕЛЬНОЕ ГЕОФИЗИЧЕСКОЕ ОБЪЕДИНЕНИЕ «ТЮМЕНЬПРОМГЕОФИЗИКА»/Общество с ограниченной ответственностью «Имуществе	Земли лесного фонда		Участок лесного фонда	1100564 9	1	Образование части земельного участка под сервитут (в том числе, публичный сервитут)	

							нный Комплекс)/ Публичное акционерное общество «Нефтяная компания «Роснефть»/ Общество с ограниченно й ответственно стью «Атайнефть» /Общество с ограниченно й ответственно стью «Газпром переработка »/Публичное акционерное общество «Сургутнефт егаз»								
174	182	86:08:00 00000:46 7/чзуб(1 3)	Ханты- Мансийский автономный округ – Югра, Нефтеюгански й район Нефтеюгански й лесхоз	Росси йская Феде рация	Собс твен ность	Арен да (в том числ е, суба ренд а)	Акционерно е общество «СибурТюме ньГаз»/АКЦ ИОНЕРНОЕ ОБЩЕСТВО «ПРОИЗВО ДСТВЕННО Е ГЕОФИЗИЧ ЕСКОЕ ОБЪЕДИНЕ НИЕ «ТЮМЕНЬП РОМГЕОФИ ЗИКА»/Обш ество с ограниченно й ответственно стью «Имуществе нный Комплекс)/	Земли лесного фонда		Участок лесного фонда	1100564 9	1	Образование части земельного участка под сервитут (в том числе, публичный сервитут)		

							Публичное акционерное общество «Нефтяная компания «Роснефть»/ Общество с ограниченной ответственностью «Атайнефть» /Общество с ограниченной ответственностью «Газпром переработка»/Публичное акционерное общество «Сургутнефтегаз»							
175	183	86:08:00 00000:46 7/чзуб(1 4)	Ханты-Мансийский автономный округ – Югра, Нефтеюганский район Нефтеюганский лесхоз	Российская Федерация	Собственность	Аренда (в том числе, субаренда)	Акционерное общество «СибурТюменьГаз»/АКЦИОНЕРНОЕ ОБЩЕСТВО «ПРОИЗВОДИТЕЛЬНОЕ ГЕОФИЗИЧЕСКОЕ ОБЪЕДИНЕНИЕ «ТЮМЕНЬПРОМГЕОФИЗИКА»/Общество с ограниченной ответственностью «Имущественный Комплекс»/ Публичное акционерное	Земли лесного фонда		Участок лесного фонда	1100564 9	1	Образование части земельного участка под сервитут (в том числе, публичный сервитут)	

							общество «Нефтяная компания «Роснефть»/ Общество с ограниченной ответственностью «Атайнефть» /Общество с ограниченной ответственностью «Газпром переработка»/Публичное акционерное общество «Сургутнефтегаз»								
176	184	86:08:00 00000:46 7/чзуб(1 5)	Ханты-Мансийский автономный округ – Югра, Нефтеюганский район Нефтеюганский лесхоз	Российская Федерация	Собственность	Аренда (в том числе, субаренда)	Акционерное общество «СибурТюменьГаз»/АКЦИОНЕРНОЕ ОБЩЕСТВО «ПРОИЗВОДИТЕЛЬНОЕ ГЕОФИЗИЧЕСКОЕ ОБЪЕДИНЕНИЕ «ТЮМЕНЬПРОМГЕОФИЗИКА»/Общество с ограниченной ответственностью «Имущественный Комплекс»/ Публичное акционерное общество «Нефтяная	Земли лесного фонда	Участок лесного фонда	1100564 9	1	Образование части земельного участка под сервитут (в том числе, публичный сервитут)			

							компания «Роснефть»/ Общество с ограниченной ответственностью «Атайнефть»/Общество с ограниченной ответственностью «Газпром переработка»/Публичное акционерное общество «Сургутнефтегаз»								
177	185	86:08:00 00000:46 7/чзуб(1 6)	Ханты- Мансийский автономный округ – Югра, Нефтеюгански й район Нефтеюгански й лесхоз	Росси йск ая Феде раци я	Собс твен ност ь	Арен да (в том числ е, суба ренд а)	Акционерно е общество «СибурТюме ньГаз»/АКЦ ИОНЕРНОЕ ОБЩЕСТВО «ПРОИЗВО ДСТВЕННО Е ГЕОФИЗИЧ ЕСКОЕ ОБЪЕДИНЕ НИЕ «ТЮМЕНЬП РОМГЕОФИ ЗИКА»/Общ ество с ограниченно й ответственно стью «Имуще ственный Комплекс»/ Публичное акционерное общество «Нефтяная компания «Роснефть»/	Земля лесного фонда		Участок лесного фонда	1100564 9	1	Образование части земельного участка под сервитут (в том числе, публичный сервитут)		

							Общество с ограниченной ответственностью «Атайнефть» /Общество с ограниченной ответственностью «Газпром переработка»/Публичное акционерное общество «Сургутнефтегаз»							
178	186	86:08:00 00000:46 7/чзуб(17)		Ханты-Мансийский автономный округ – Югра, Нефтеюганский район Нефтеюганский лесхоз	Российская Федерация	Собственность	Аренда (в том числе, субаренда)	Акционерное общество «СибурТюменьГаз»/АКЦИОНЕРНОЕ ОБЩЕСТВО «ПРОИЗВОДИТЕЛЬНОЕ ГЕОФИЗИЧЕСКОЕ ОБЪЕДИНЕНИЕ «ТЮМЕНЬПРОМГЕОФИЗИКА»/Общество с ограниченной ответственностью «Имущественный Комплекс»/Публичное акционерное общество «Нефтяная компания «Роснефть»/Общество с ограниченной	Земли лесного фонда		Участок лесного фонда	11005649	1	Образование части земельного участка под сервитут (в том числе, публичный сервитут)

							й ответственно стью «Атайнефть» /Общество с ограниченно й ответственно стью «Газпром переработка »/Публичное акционерное общество «Сургутнефт егаз»								
179	187	86:08:00 00000:46 7/чзуб(1 8)	Ханты- Мансийский автономный округ – Югра, Нефтеюгански й район Нефтеюгански й лесхоз	Росси йская Федераци я	Собствен ность	Аренда (в том чис ле, суба ренд а)	Акционерно е общество «СибурТюме ньГаз»/АКЦ ИОНЕРНОЕ ОБЩЕСТВО «ПРОИЗВО ДСТВЕННО Е ГЕОФИЗИЧ ЕСКОЕ ОБЪЕДИНЕ НИЕ «ТЮМЕНЬП РОМГЕОФИ ЗИКА»/Общ ество с ограниченно й ответственно стью «Имуществе нный Комплекс»/ Публичное акционерное общество «Нефтяная компания «Роснефть»/ Общество с ограниченно й ответственно	Земли лесного фонда		Участок лесного фонда	1100564 9	1	Образование части земельного участка под сервитут (в том числе, публичный сервитут)		

							стью «Атайнефть» /Общество с ограниченно й ответственно стью «Газпром переработка »/Публичное акционерное общество «Сургутнефт егаз»								
180	188	86:08:00 00000:46 7/чзуб(1 9)	Ханты- Мансийский автономный округ – Югра, Нефтеюгански й район Нефтеюгански й лесхоз	Росси йская Федера ция	Собс твен ность	Арен да (в том числ е, суба ренд а)	Акционерно е общество «СибурТюме ньГаз»/АКЦ ИОНЕРНОЕ ОБЩЕСТВО «ПРОИЗВО ДСТВЕННО Е ГЕОФИЗИЧ ЕСКОЕ ОБЪЕДИНЕ НИЕ «ТЮМЕНЬП РОМГЕОФИ ЗИКА»/Общ ество с ограниченно й ответственно стью «Имуще ственный Комплекс»/ Публичное акционерное общество «Нефтяная компания «Роснефть»/ Общество с ограниченно й ответственно стью «Атайнефть»	Земли лесного фонда	Участок лесного фонда	1100564 9	1	Образование части земельного участка под сервитут (в том числе, публичный сервитут)			

								/Общество с ограниченной ответственностью «Газпром переработка»/Публичное акционерное общество «Сургутнефтегаз»										
181	189	86:08:00 00000:46 7/чзуб(2 0)	Ханты-Мансийский автономный округ – Югра, Нефтеюганский район Нефтеюганский лесхоз	Российская Федерация	Собственность	Аренда (в том числе, субаренда)	Акционерное общество «СибурТюменьГаз»/АКЦИОНЕРНОЕ ОБЩЕСТВО «ПРОИЗВОДИТЕЛЬНОЕ ГЕОФИЗИЧЕСКОЕ ОБЪЕДИНЕНИЕ «ТЮМЕНЬПРОМГЕОФИЗИКА»/Общество с ограниченной ответственностью «Имущественный Комплекс»/Публичное акционерное общество «Нефтяная компания «Роснефть»/Общество с ограниченной ответственностью «Атайнефть»/Общество с ограниченной	Земли лесного фонда		Участок лесного фонда	1100564 9		1					Образование части земельного участка под сервитут (в том числе, публичный сервитут)

								й ответственно стью «Газпром переработка »/Публичное акционерное общество «Сургутнефт егаз»									
182	190	86:08:00 00000:46 7/чзуб(2 1)	Ханты- Мансийский автономный округ – Югра, Нефтеюгански й район Нефтеюгански й лесхоз	Росси йская Федере рация	Собес твенно сть	Арен да (в том числе, субарен да)	Акционерно е общество «СибурТюме ньГаз»/АКЦ ИОНЕРНОЕ ОБЩЕСТВО «ПРОИЗВО ДСТВЕННО Е ГЕОФИЗИЧ ЕСКОЕ ОБЪЕДИНЕ НИЕ «ТЮМЕНЬП РОМГЕОФИ ЗИКА»/Общ ество с ограниченно й ответственно стью «Имуществе нный Комплекс»/ Публичное акционерное общество «Нефтяная компания «Роснефть»/ Общество с ограниченно й ответственно стью «Атайнефть» /Общество с ограниченно й ответственно	Земли лесного фонда			Участок лесного фонда	1100564 9	1				Образование части земельного участка под сервитут (в том числе, публичный сервитут)

							стью «Газпром переработка »/Публичное акционерное общество «Сургутнефт егаз»								
183	191	86:08:00 00000:46 7/43уб(2 2)	Ханты- Мансийский автономный округ – Югра, Нефтеюгански й район Нефтеюгански й лесхоз	Росси йская Федера ция	Собес твеннос ть	Арен да (в том чис ле, суба ренд а)	Акционерно е общество «СибурТюме ньГаз»/АКЦ ИОНЕРНОЕ ОБЩЕСТВО «ПРОИЗВО ДСТВЕННО Е ГЕОФИЗИЧ ЕСКОЕ ОБЪЕДИНЕ НИЕ «ТЮМЕНЬП РОМГЕОФИ ЗИКА»/Общ ество с ограниченно й ответственно стью «Имуществен ный Комплекс»/ Публичное акционерное общество «Нефтяная компания «Роснефть»/ Общество с ограниченно й ответственно стью «Атайнефть» /Общество с ограниченно й ответственно стью «Газпром	Земли лесного фонда		Участок лесного фонда		1100564 9			Образование части земельного участка под сервитут (в том числе, публичный сервитут)

								переработка »/Публичное акционерное общество «Сургутнефт егаз»											
184	192	86:08:00 00000:46 7/чзуб(2 3)	Ханты- Мансийский автономный округ – Югра, Нефтеюгански й район Нефтеюгански й лесхоз	Росси йская Федер ация	Собс твен ность	Арен да (в том числ е, суба ренд а)	Акционерно е общество «СибурТюме ньГаз»/АКЦ ИОНЕРНОЕ ОБЩЕСТВО «ПРОИЗВО ДСТВЕННО Е ГЕОФИЗИЧ ЕСКОЕ ОБЪЕДИНЕ НИЕ «ТЮМЕНЬП РОМГЕОФИ ЗИКА»/Общ ество с ограниченно й ответственно стью «Имуществен ный Комплекс»/ Публичное акционерное общество «Нефтяная компания «Роснефть»/ Общество с ограниченно й ответственно стью «Атайнефть» /Общество с ограниченно й ответственно стью «Газпром переработка »/Публичное	Земли лесного фонда			Участок лесного фонда	1100564 9	1						Образование части земельного участка под сервитут (в том числе, публичный сервитут)

								акционерное общество «Сургутнефтегаз»										
185	193	86:08:00 00000:46 7/чзуб(24)		Ханты-Мансийский автономный округ – Югра, Нефтеюганский район Нефтеюганский лесхоз	Российская Федерация	Собственность	Аренда (в том числе, субаренда)	Акционерное общество «СибурТюменьГаз»/АКЦИОНЕРНОЕ ОБЩЕСТВО «ПРОИЗВОДИТЕЛЬНОЕ ГЕОФИЗИЧЕСКОЕ ОБЪЕДИНЕНИЕ «ТЮМЕНПРОМГЕОФИЗИКА»/Общество с ограниченной ответственностью «Имущественный Комплекс»/Публичное акционерное общество «Нефтяная компания «Роснефть»/Общество с ограниченной ответственностью «Атайнефть»/Общество с ограниченной ответственностью «Газпром переработка»/Публичное акционерное общество	Земли лесного фонда	Участок лесного фонда	11005649		1	Образование части земельного участка под сервитут (в том числе, публичный сервитут)				

186	194	86:08:00 00000:46 7/чзуб(2 5)	Ханты- Мансийский автономный округ – Югра, Нефтеюгански й район Нефтеюгански й лесхоз	Росси йская Феде рация	Собс твен ност ь	Арен да (в том числ е, суба ренд а)	«Сургутнефт егаз» Акционерно е общество «СибурТюме ньГаз»/АКЦ ИОНЕРНОЕ ОБЩЕСТВО «ПРОИЗВО ДСТВЕННО Е ГЕОФИЗИЧ ЕСКОЕ ОБЪЕДИНЕ НИЕ «ТЮМЕНЬП РОМГЕОФИ ЗИКА»/Общ ество с ограниченно й ответственно стью «Имуществе нный Комплексо/ Публичное акционерное общество «Нефтяная компания «Роснефть»/ Общество с ограниченно й ответственно стью «Атайнефть» /Общество с ограниченно й ответственно стью «Газпром переработка »/Публичное акционерное общество «Сургутнефт егаз»	Земли лесного фонда	Участок лесного фонда	1100564 9	1	Образование части земельного участка под сервитут (в том числе, публичный сервитут)
-----	-----	--	--	---------------------------------	---------------------------	--	--	---------------------------	-----------------------------	--------------	---	--

187	195	86:08:00 00000:46 7/чзуб(2 6)		Ханты- Мансийский автономный округ – Югра, Нефтеюгански й район Нефтеюгански й лесхоз	Росси йская Федера ция	Собс твен ность	Арен да (в том числе, суба ренда)	Акционерно е общество «СибурТюме ньГаз»/АКЦ ИОНЕРНОЕ ОБЩЕСТВО «ПРОИЗВО ДСТВЕННО Е ГЕОФИЗИЧ ЕСКОЕ ОБЪЕДИНЕ НИЕ «ТЮМЕНЬП РОМГЕОФИ ЗИКА»/Общ ество с ограниченно й ответственно стью «Имуществе нный Комплекс»/ Публичное акционерное общество «Нефтяная компания «Роснефть»/ Общество с ограниченно й ответственно стью «Атайнефть» /Общество с ограниченно й ответственно стью «Газпром переработка »/Публичное акционерное общество «Сургутнефт газ»	Земли лесного фонда		Участок лесного фонда	1100564 9		1	Образование части земельного участка под сервитут (в том числе, публичный сервитут)
188	196	86:08:00 00000:46		Ханты- Мансийский	Росси йский	Собс твен	Арен да (в	Акционерно е общество	Земли лесного		Участок лесного	1100564 9		1	Образование части земельного участка

		7/чзуб(27)		автономный округ – Югра, Нефтеюганский район Нефтеюганский лесхоз	ая Федерация	ность	том числе, субаренда)	«СибурТюменьГаз»/АКЦИОНЕРНОЕ ОБЩЕСТВО «ПРОИЗВОДИТЕЛЬНОЕ ГЕОФИЗИЧЕСКОЕ ОБЪЕДИНЕНИЕ «ТЮМЕНЬПРОМГЕОФИЗИКА»/Общество с ограниченной ответственностью «Имущественный Комплекс»/Публичное акционерное общество «Нефтяная компания «Роснефть»/Общество с ограниченной ответственностью «Атайнефть»/Общество с ограниченной ответственностью «Газпром переработка»/Публичное акционерное общество «Сургутнефтегаз»	фонда		фонда					под сервитут (в том числе, публичный сервитут)
189	197	86:08:000000:467/чзуб(28)	-	Ханты-Мансийский автономный округ – Югра,	Российская Феде	Собственность	Аренда (в том числе)	Акционерное общество «СибурТюменьГаз»/АКЦ	Земли лесного фонда		Участок лесного фонда		11005649		1	Образование части земельного участка под сервитут (в том числе,

			Нефтеюганский район Нефтеюганский лесхоз	раш я		е, суба ренд а)	ИОНЕРНОЕ ОБЩЕСТВО «ПРОИЗВО ДСТВЕННО Е ГЕОФИЗИЧ ЕСКОЕ ОБЪЕДИНЕ НИЕ «ТЮМЕНЬП РОМГЕОФИ ЗИКА»/Общ ество с ограниченно й ответственно стью «Имуще ственный Комплекс»/ Публичное акционерное общество «Нефтяная компания «Роснефть»/ Общество с ограниченно й ответственно стью «Атайнефть» /Общество с ограниченно й ответственно стью «Газпром переработка »/Публичное акционерное общество «Сургутнефт егаз»							публичный сервитут)
190	198	86:08:00 00000:46 7/чзуб(2 9)	Ханты- Мансийский автономный округ – Югра, Нефтеюганский район	Рос сийск ая Феде раши я	Собе ствен ность	Арен да (в том числе, суба	Акционерно е общество «СибурТюме ньГаз»/АКЦ ИОНЕРНОЕ ОБЩЕСТВО	Земли лесного фонда	-	Участок лесного фонда	1100564 9	-	1	Образование части земельного участка под сервитут (в том числе, публичный сервитут)

			Нефтеюганский лесхоз			аренда)	«ПРОИЗВОДСТВЕННО-ГЕОФИЗИЧЕСКОЕ ОБЪЕДИНЕНИЕ «ТЮМЕНПРОМГЕОФИЗИКА»/Общество с ограниченной ответственностью «Имущественный Комплекс»/Публичное акционерное общество «Нефтяная компания «Роснефть»/Общество с ограниченной ответственностью «Атайнефть»/Общество с ограниченной ответственностью «Газпром переработка»/Публичное акционерное общество «Сургутнефтегаз»							
191	199	86:08:000000:467/чзуб(30)	Ханты-Мансийский автономный округ – Югра, Нефтеюганский район Нефтеюганский лесхоз	Российская Федерация	Собственность	Аренда (в том числе, субаренда)	Акционерное общество «СибурТюменьГаз»/АКЦИОНЕРНОЕ ОБЩЕСТВО «ПРОИЗВОДСТВЕННО	Земли лесного фонда	Участок лесного фонда	11005649	1	Образование части земельного участка под сервитут (в том числе, публичный сервитут)		

							Е ГЕОФИЗИЧ ЕСКОЕ ОБЪЕДИНЕ НИЕ «ТЮМЕНЬП РОМГЕОФИ ЗИКА»/Общ ество с ограниченно й ответственно стью «Имуще ственный Комплекс»/ Публичное акционерное общество «Нефтяная компания «Роснефть»/ Общество с ограниченно й ответственно стью «Атайнефть» /Общество с ограниченно й ответственно стью «Газпром переработка »/Публичное акционерное общество «Сургутнеф тегаз»							
192	200	86:08:00 00000:46 7/чзуб(3 1)	Ханты- Мансийский автономный округ – Югра, Нефтеюгански й район Нефтеюгански й лесхоз	Росс ийск ая Феде раци я	Собс твен ност ь	Арен да (в том числ е, суба ренд а)	Акционерно е общество «СибурТюме ньГаз»/АКЦ ИОНЕРНОЕ ОБЩЕСТВО «ПРОИЗВО ДСТВЕННО Е ГЕОФИЗИЧ	Земли лесного фонда	Участок лесного фонда		1100564 9	1	Образование части земельного участка под сервитут (в том числе, публичный сервитут)	

							ЕСКОЕ ОБЪЕДИНЕ НИЕ «ТЮМЕНЬП РОМГЕОФИ ЗИКА»/Обш ество с ограниченно й ответственно стью «Имуществе нный Комплексо»/ Публичное акционерное общество «Нефтяная компания «Роснефть»/ Общество с ограниченно й ответственно стью «Атайнефть» /Общество с ограниченно й ответственно стью «Газпром переработка »/Публичное акционерное общество «Сургутнефт егаз»							
193	201	86:08:00 00000:46 7/чзуб(3 2)	Ханты- Мансийский автономный округ – Югра, Нефтеюгански й район Нефтеюгански й лесхоз	Росси йская Федера ция	Собс твен ност ь	Арен да (в том числ е, суба ренд а)	Акционерно е общество «СибурТюме ньГаз»/АКЦИ ОНЕРНОЕ ОБЩЕСТВО «ПРОИЗВО ДСТВЕННО Е ГЕОФИЗИЧ ЕСКОЕ ОБЪЕДИНЕ	Земли лесного фонда		Участок лесного фонда		1100564 9	1	Образование части земельного участка под сервитут (в том числе, публичный сервитут)

							НИЕ «ТЮМЕНЬП РОМГЕОФИ ЗИКА»/Общ ество с ограниченно й ответственно стью «Имуще ственный Комплекс»/ Публичное акционерное общество «Нефтяная компания «Роснефть»/ Общество с ограниченно й ответственно стью «Атайнефть» /Общество с ограниченно й ответственно стью «Газпром переработка »/Публичное акционерное общество «Сургутнефт егаз»								
194	202	86:08:00 00000:46 7/чзуб(3 3)		Ханты- Мансийский автономный округ – Югра, Нефтеюгански й район Нефтеюгански й лесхоз	Рос сийск ая Феде раци я	Собс твен ност ь	Арен да (в том числ е, суба ренд а)	Акционерно е общество «СибурТюме ньГаз»/АКЦ ИОНЕРНОЕ ОБЩЕСТВО «ПРОИЗВО ДСТВЕННО Е ГЕОФИЗИЧ ЕСКОЕ ОБЪЕДИНЕ НИЕ «ТЮМЕНЬП	Земли лесного фонда		Участок лесного фонда		1100564 9	1	Образование части земельного участка под сервитут (в том числе, публичный сервитут)

							РОМГЕОФИЗИКА»/Общество с ограниченной ответственностью «Имущественный Комплекс»/Публичное акционерное общество «Нефтяная компания «Роснефть»/Общество с ограниченной ответственностью «Атайнефть»/Общество с ограниченной ответственностью «Газпром переработка»/Публичное акционерное общество «Сургутнефтегаз»							
195	203	86:08:00 00000:46 7/чзуб(3 4)		Ханты-Мансийский автономный округ – Югра, Нефтеюганский район Нефтеюганский лесхоз	Российская Федерация	Собственность	Аренда (в том числе, субаренда)	Акционерное общество «СибурТюменьГаз»/АКЦИОНЕРНОЕ ОБЩЕСТВО «ПРОИЗВОДИТЕЛЬНО-ГЕОФИЗИЧЕСКОЕ ОБЪЕДИНЕНИЕ «ТЮМЕНЬПРОМГЕОФИЗИКА»/Общ	Земли лесного фонда		Участок лесного фонда	1100564 9	1	Образование части земельного участка под сервитут (в том числе, публичный сервитут)

							ество с ограниченно й ответственно стью «Имуще ственный Комплекс»/ Публичное акционерное общество «Нефтяная компания «Роснефть»/ Общество с ограниченно й ответственно стью «Атайнефть» /Общество с ограниченно й ответственно стью «Газпром переработка »/Публичное акционерное общество «Сургутнефт егаз»							
196	204	86:08:00 00000:46 7/чзуб(3 5)	Ханты- Мансийский автономный округ – Югра, Нефтеюгански й район Нефтеюгански й лесхоз	Росси йская Федера ция	Собс твен ность	Арен да (в том числ е, суба ренд а)	Акционерно е общество «СибурТюме ньГаз»/АКЦ ИОНЕРНОЕ ОБЩЕСТВО «ПРОИЗВО ДСТВЕННО Е ГЕОФИЗИЧ ЕСКОЕ ОБЪЕДИНЕ НИЕ «ТЮМЕНЬП РОМГЕОФИ ЗИКА»/Общ ество с ограниченно	Земли лесного фонда		Участок лесного фонда	1100564 9	1	Образование части земельного участка под сервитут (в том числе, публичный сервитут)	

							й ответственно стью «Имуще ственный Комплекс»/ Публичное акционерное общество «Нефтяная компания «Роснефть»/ Общество с ограниченно й ответственно стью «Атайнефть» /Общество с ограниченно й ответственно стью «Газпром переработка »/Публичное акционерное общество «Сургутнефт егаз»								
197	205	86:08:00 00000:46 7/чзуб(3 6)	Ханты- Мансийский автономный округ – Югра, Нефтеюгански й район Нефтеюгански й лесхоз	Росси йская Федера ция	Собс твенно сть	Арен да (в том числе, субарен да)	Акционерно е общество «СибурТюме ньГаз»/АКЦ ИОНЕРНОЕ ОБЩЕСТВО «ПРОИЗВО ДСТВЕННО Е ГЕОФИЗИЧ ЕСКОЕ ОБЪЕДИНЕ НИЕ «ТЮМЕНЬП РОМГЕОФИ ЗИКА»/Общ ество с ограниченно й ответственно	Земли лесного фонда		Участок лесного фонда	1100584 9				Образование части земельного участка под сервитут (в том числе, публичный сервитут)

							стью «Имуще- ственный Комплекс/ Публичное акционерное общество «Нефтяная компания «Роснефть»/ Общество с ограниченно й ответственно стью «Атайнефть»/ Общество с ограниченно й ответственно стью «Газпром переработка »/Публичное акционерное общество «Сургутнефт егаз»								
198	206	86:08:00 00000:46 7/чзуб(3 7)	Ханты- Мансийский автономный округ – Югра, Нефтеюгански й район Нефтеюгански й лесхоз	Росси- йская Федераци- я	Собствен- ность	Аренда (в том чис- ле, субарен- да)	Акционерно е общество «СибурТюме ньГаз»/АКЦИ ОНЕРНОЕ ОБЩЕСТВО «ПРОИЗВО ДСТВЕННО Е ГЕОФИЗИЧ ЕСКОЕ ОБЪЕДИНЕ НИЕ «ТЮМЕНЬП РОМГЕОФИ ЗИКА»/Общ ество с ограниченно й ответственно стью «Имуще- 	Земли лесного фонда		Участок лесного фонда	1100564 9	1	Образование части земельного участка под сервитут (в том числе, публичный сервитут)		

							нный Комплекс)/ Публичное акционерное общество «Нефтяная компания «Роснефть»/ Общество с ограниченно й ответственно стью «Атайнефть» /Общество с ограниченно й ответственно стью «Газпром переработка »/Публичное акционерное общество «Сургутнефт егаз»								
199	207	86:08:00 00000:46 7/чзуб(3 8)	Ханты- Мансийский автономный округ – Югра, Нефтеюгански й район Нефтеюгански й лесхоз	Росси йская Феде рация	Собс твен ност ь	Арен да (в том числ е, суба ренд а)	Акционерно е общество «СибурТюме ньГаз»/АКЦ ИОНЕРНОЕ ОБЩЕСТВО «ПРОИЗВО ДСТВЕННО Е ГЕОФИЗИЧ ЕСКОЕ ОБЪЕДИНЕ НИЕ «ТЮМЕНЬП РОМГЕОФИ ЗИКА»/Общ ество с ограниченно й ответственно стью «Имуществе нный Комплекс)/	Земли лесного фонда		Участок лесного фонда	1100564 9	1	Образование части земельного участка под сервитут (в том числе, публичный сервитут)		

				автономный округ – Югра, Нефтеюганский район										
* Существующие виды разрешенного использования указаны в соответствии со сведениями, внесенными в Единый государственный реестр недвижимости.														

Перечень земельных участков, предполагаемых к изъятию для государственных или муниципальных нужд, расположенных в границах зон планируемого размещения линейных объектов, подлежащих реконструкции в связи с изменением их местоположения (наземных элементов инженерных сетей)

Таблица 9

№ п/п	№ участка на чертеже	Кадастровый номер образуемого / существующего земельного участка	Кадастровый номер единого землепользования	Местоположение образуемого земельного участка / Адрес существующего земельного участка	Правообладатель земельного участка	Вид права	Обременение	Лицо, в пользу которого установлено обременение	Категория земель существующего земельного участка	Вид разрешенного использования существующего земельного участка*	Площадь исходного земельного участка, кв. м	Площадь земельного участка после исправления реестровой ошибки, кв. м	Предполагаемая площадь изъятия, кв. м
1	2	3	4	5	6	7	8	9	10	11	12	13	14
1	1,2,3,4	86:00:0000000:45535	-	Ханты-Мансийский Автономный округ – Югра, Сургутский район, Белоярская с/а	Ярков Владимир Владимирович	Собственность	-	-	Земли сельскохозяйственного назначения	Крестьянское (фермерское) хозяйство «Силинга»	259400	-	192
2	10,11,12,13,14,16,17,18	86:03:0053501:44	-	Ханты-Мансийский автономный округ – Югра, Сургутский район, в районе протоки Казенная	-	-	-	-	Земли сельскохозяйственного назначения	Для ведения сельского хозяйства	8065403	8086673	124
3	42,43,44,45	86:10:0101178:3	-	Ханты-Мансийский автономный округ – Югра, г. Сургут	-	-	-	-	Земли населенных пунктов	Под площадку складирования песка	554741	-	124

* Существующие виды разрешенного использования указаны в соответствии со сведениями, внесенными в Единый государственный реестр недвижимости.

**Сведения о границах территории, применительно к которой
осуществляется подготовка проекта межевания, содержащие перечень
координат характерных точек таких границ в системе координат,
используемой для ведения Единого государственного реестра
недвижимости**

Таблица 10

X	Y
984551.85	3583204.05
984563.57	3583252.46
984585.58	3583318.22
984594.68	3583364.31
984618.03	3583363.50
984644.65	3583266.45
984638.88	3583038.37
984643.58	3582986.58
984643.92	3582913.82
984646.74	3582864.70
984656.13	3582843.25
984659.95	3582834.52
984685.26	3582776.72
984723.60	3582753.55
984761.27	3582718.32
984776.17	3582683.99
984775.89	3582654.93
984786.81	3582641.18
984794.33	3582640.85
984792.51	3582557.64
984830.92	3582418.52
984830.78	3582413.86
984781.36	3582273.14
984763.27	3582279.60
984755.72	3582282.29
984750.31	3582283.99
984724.13	3582247.78
984690.05	3582213.59
984669.26	3582169.20
984649.16	3582115.78
984627.18	3582100.98
984615.11	3582093.87
984588.36	3581831.22
984581.18	3581787.44
984576.43	3581761.22
984563.19	3581688.50
984517.27	3581602.37
984492.16	3581605.98

984492.56	3581651.53
984480.71	3581702.99
984480.55	3581745.41
984486.37	3581803.74
984496.68	3581903.16
984508.35	3582017.58
984506.75	3582056.27
984482.30	3582094.51
984444.14	3582119.32
984398.04	3582128.35
984265.22	3582129.34
984182.82	3582127.91
984182.85	3582087.98
984160.58	3582087.83
984160.69	3582073.34
984160.88	3582005.32
984140.99	3582005.41
984140.85	3582057.88
984134.90	3582135.08
984065.42	3582128.34
984062.53	3582088.83
984059.61	3582038.91
984057.86	3581988.95
984018.16	3581989.10
984016.79	3582039.07
984014.25	3582089.01
984011.58	3582132.29
983934.64	3582133.29
983857.48	3582134.24
983819.66	3582134.70
983817.39	3582134.72
983735.28	3582140.09
983657.46	3582140.39
983619.73	3582140.54
983575.13	3582140.72
983573.19	3582106.70
983410.58	3582114.83
983412.45	3582139.14
983394.85	3582138.59

983334.57	3582128.13
983296.04	3582125.58
983270.51	3582123.63
983201.00	3582124.51
983153.12	3582119.06
983125.08	3582108.89
983111.97	3582105.34
983061.58	3582106.32
983060.17	3582101.37
983036.32	3582097.50
983033.40	3582101.86
983012.59	3582098.48
982963.54	3582089.67
982914.65	3582080.04
982865.93	3582069.59
982817.38	3582058.32
982769.04	3582046.24
982720.91	3582033.34
982672.96	3582019.63
982671.76	3582019.27
982674.87	3581996.25
982627.27	3581982.08
982616.73	3582002.91
982567.27	3581988.20
982365.32	3581928.10
982368.20	3581904.26
982319.99	3581889.92
982308.21	3581911.11
981997.51	3581818.66
981989.81	3581770.78
981909.17	3581747.28
981869.25	3581777.19
981826.00	3581763.55
981805.53	3581748.83
981747.64	3581736.35
981680.98	3581615.71
981613.21	3581595.54
981584.99	3581657.27
981552.77	3581675.91
981496.86	3581662.68
981447.29	3581654.93
980236.22	3581294.56
980251.99	3581222.55
980103.75	3581178.70
979987.58	3581144.28
979999.93	3581062.29

979936.76	3581043.50
979826.05	3581148.28
979691.27	3581127.08
979643.36	3581118.15
979476.95	3581068.63
979436.06	3581056.46
979356.87	3581032.89
979321.16	3581016.61
979312.05	3581013.08
979272.27	3580999.62
979212.53	3580984.30
979164.22	3580975.57
979029.80	3580935.57
978985.02	3580908.46
978935.60	3580907.54
978895.35	3580895.56
978850.56	3580873.59
978801.48	3580867.63
978723.49	3580844.43
978754.37	3580799.31
978737.86	3580788.02
978722.90	3580782.90
978703.10	3580780.09
978697.56	3580819.05
978667.73	3580809.37
978660.01	3580825.54
978618.57	3580813.20
978626.55	3580789.15
978597.49	3580781.49
978589.81	3580804.65
978466.31	3580767.89
978411.96	3580740.76
978376.59	3580730.29
978342.08	3580729.34
978274.23	3580714.38
978239.09	3580703.82
978191.65	3580688.53
978144.42	3580672.97
978097.69	3580656.07
978052.32	3580638.10
978010.00	3580620.14
977964.74	3580599.38
977928.42	3580573.75
977880.85	3580548.99
977838.04	3580523.58
977791.41	3580496.95

977776.39	3580488.20
977741.49	3580460.06
977714.12	3580442.32
977672.98	3580414.33
977632.56	3580385.30
977608.53	3580367.23
977571.48	3580338.15
977508.22	3580286.88
977475.18	3580264.69
977435.25	3580235.06
977395.12	3580205.54
977348.06	3580167.58
977333.24	3580156.26
977290.08	3580127.45
977083.68	3579959.59
977032.23	3579908.70
976973.60	3579862.21
976871.31	3579795.58
976782.10	3579743.50
976579.11	3579639.14
976434.79	3579581.94
976243.79	3579538.87
976138.14	3579516.99
976111.32	3579502.10
976084.63	3579494.95
976037.64	3579502.44
975905.81	3579485.00
975742.65	3579472.24
975564.61	3579453.09
975478.38	3579443.84
975417.84	3579437.35
975313.48	3579423.58
975287.97	3579420.58
975267.68	3579418.09
975233.27	3579415.24
975172.14	3579405.58
975154.22	3579391.72
975169.69	3579246.21
974926.11	3579223.59
974653.35	3579194.56
974637.39	3579344.65
974616.89	3579352.19
974420.45	3579331.30
974159.28	3579304.17
974013.41	3579255.97
973891.76	3579242.03

973769.28	3579228.82
973653.11	3579212.46
973569.02	3579207.42
973493.52	3579209.44
973417.66	3579122.04
973390.65	3579205.21
973337.35	3579200.82
973192.53	3579190.45
973042.50	3579177.40
973007.91	3579171.44
972949.27	3579158.54
972901.11	3579149.68
972892.18	3579128.66
972836.20	3579138.08
972839.77	3579159.51
972808.29	3579155.01
972796.85	3579098.33
972770.13	3579102.08
972774.71	3579135.94
972724.30	3579133.37
972692.90	3579107.41
972685.88	3579115.89
972680.15	3579122.82
972678.88	3579124.37
972672.17	3579118.82
972661.73	3579131.45
972657.50	3579119.03
972638.57	3579125.48
972635.08	3579126.66
972617.96	3579096.05
972602.82	3579104.52
972617.00	3579129.91
972585.40	3579127.15
972583.42	3579119.89
972564.16	3579125.27
972540.35	3579123.16
972534.20	3579110.46
972520.82	3579082.51
972502.79	3579091.15
972518.35	3579123.63
972411.03	3579110.37
972405.50	3579091.21
972400.30	3578979.53
972390.71	3578948.08
972338.80	3578785.47
972314.09	3578792.80

972370.46	3578983.86
972375.70	3579096.14
972380.56	3579112.96
972344.36	3579107.51
972304.83	3579106.68
972288.82	3579096.95
972219.57	3579089.57
972212.29	3579089.39
972200.41	3579097.91
972177.58	3579091.45
972053.68	3579074.23
971994.33	3579058.79
971966.29	3579053.03
971964.62	3578937.34
971949.65	3578937.31
971942.84	3578937.42
971934.65	3578937.84
971936.17	3579046.85
971911.48	3579041.79
971871.20	3579029.32
971729.04	3578984.39
971690.80	3578976.00
971652.58	3578962.13
971627.66	3578953.09
971581.32	3578934.92
971535.24	3578916.02
971489.53	3578896.05
971451.03	3578879.25
971400.17	3578857.23
971353.51	3578839.01
971306.85	3578820.02
971259.49	3578803.34
971212.29	3578786.45
971164.67	3578770.52
971111.62	3578754.33
971053.71	3578737.34
971018.92	3578728.02
970982.61	3578708.43
970923.53	3578690.39
970867.19	3578668.62
970810.39	3578648.15
970698.16	3578609.81
970673.67	3578602.02
970682.96	3578567.97
970698.53	3578520.46
970718.14	3578463.76

970680.75	3578449.55
970658.30	3578505.19
970640.35	3578551.85
970624.77	3578586.46
970566.57	3578567.94
970547.19	3578554.74
970517.00	3578549.91
970472.87	3578528.73
970434.68	3578511.99
970360.40	3578485.16
970343.23	3578479.55
970227.86	3578438.83
970058.21	3578375.21
970012.28	3578360.76
969993.62	3578353.65
969990.22	3578331.51
969965.86	3578320.78
969998.22	3578256.36
969971.30	3578243.01
969964.21	3578257.32
969818.56	3578209.65
969800.34	3578239.64
969747.62	3578196.25
969668.59	3578119.36
969634.58	3578068.15
969610.52	3578048.55
969578.31	3577993.11
969565.86	3577954.74
969526.69	3577847.90
969510.38	3577831.47
969504.82	3577808.28
969495.71	3577759.71
969489.80	3577710.73
969487.08	3577661.46
969487.58	3577612.13
969491.29	3577562.90
969496.74	3577522.68
969500.55	3577501.01
969510.74	3577452.34
969522.03	3577403.76
969544.95	3577306.41
969556.26	3577257.59
969566.17	3577210.76
969574.94	3577166.72
969586.74	3577100.55
969593.04	3577060.17

969599.34	3577017.30
969605.84	3576967.55
969611.25	3576919.69
969626.22	3576920.90
969635.33	3576816.18
969634.93	3576789.65
969633.62	3576782.13
969668.48	3576775.72
969731.07	3576764.22
969725.77	3576736.29
969627.72	3576754.57
969633.72	3576734.51
969631.88	3576685.71
969626.96	3576678.48
969627.79	3576638.14
969628.05	3576587.97
969627.38	3576537.59
969632.56	3576488.01
969630.09	3576446.89
969626.76	3576397.21
969630.52	3576284.33
969613.34	3576240.12
969597.75	3575938.96
969600.67	3575868.88
969600.45	3575827.62
969586.25	3575716.31
969587.30	3575629.43
969582.15	3575517.41
969570.74	3575289.70
969565.62	3575189.79
969561.11	3575108.83
969555.24	3575009.97
969552.86	3574927.57
969541.25	3574709.41
969536.41	3574627.98
969532.16	3574528.05
969524.42	3574410.98
969523.74	3574309.31
969509.33	3574230.93
969506.65	3574181.33
969510.14	3574152.04
969505.53	3574081.50
969499.62	3574031.45
969492.53	3573981.77
969478.68	3573897.13
969465.43	3573832.46

969455.40	3573795.36
969441.40	3573736.94
969425.52	3573682.40
969412.95	3573644.24
969393.90	3573589.86
969377.66	3573545.94
969358.38	3573499.46
969339.76	3573457.15
969320.51	3573417.93
969292.70	3573372.94
969260.90	3573312.45
969237.13	3573269.75
969211.50	3573226.52
969185.06	3573184.20
969154.06	3573129.26
969146.35	3573118.03
969112.93	3573070.30
968996.60	3572914.75
969011.10	3572902.30
968979.33	3572859.90
968963.24	3572870.18
968931.26	3572827.68
968860.86	3572729.54
968800.18	3572653.27
968764.07	3572604.59
968728.23	3572555.74
968689.10	3572513.59
968129.89	3571767.25
968104.24	3571724.37
968070.29	3571687.71
968046.61	3571656.09
968020.89	3571613.54
967985.04	3571565.34
967916.42	3571473.58
967873.27	3571413.79
967829.84	3571343.93
967797.92	3571275.34
967784.80	3571244.14
967755.46	3571189.60
967741.17	3571150.28
967727.51	3571102.83
967716.44	3571054.63
967707.81	3571005.92
967701.81	3570956.85
967700.73	3570939.94
967698.34	3570907.51

967697.92	3570849.46
967698.66	3570808.57
967703.30	3570759.52
967710.70	3570712.18
967721.59	3570656.59
967731.48	3570614.59
967756.14	3570544.33
967779.21	3570492.15
967806.05	3570431.72
967830.46	3570388.89
967854.45	3570347.18
967884.57	3570309.02
967905.11	3570286.80
967931.03	3570252.96
967959.53	3570219.21
967976.33	3570195.46
968004.23	3570163.02
968067.90	3570095.51
968114.80	3570042.96
968179.25	3569966.94
968251.59	3569882.84
968332.22	3569795.47
968356.72	3569766.78
968434.66	3569666.47
968478.11	3569604.29
968506.89	3569559.42
968579.40	3569450.91
968804.97	3569120.65
968904.56	3568975.40
968917.17	3568983.65
968946.86	3568940.11
968934.58	3568931.39
968974.25	3568872.98
969030.94	3568790.67
969087.92	3568708.61
969116.45	3568668.82
969136.28	3568638.60
969151.84	3568613.86
969176.68	3568569.81
969198.61	3568524.12
969217.57	3568477.31
969233.80	3568432.27
969249.52	3568384.32
969261.31	3568332.58
969269.49	3568296.95
969280.21	3568249.05

969308.54	3568144.72
969321.44	3568096.31
969334.05	3568048.55
969358.62	3568041.83
969374.28	3567986.09
969366.51	3567977.73
969372.83	3567928.13
969385.22	3567854.51
969417.02	3567760.86
969460.90	3567594.43
969479.42	3567496.54
969494.80	3567437.63
969510.53	3567379.42
969525.23	3567332.12
969542.52	3567285.86
969562.71	3567240.84
969585.82	3567197.31
969611.56	3567154.90
969637.84	3567113.25
969698.37	3567040.08
969713.34	3567012.19
969890.93	3566738.47
969912.54	3566693.79
969933.04	3566661.87
969953.69	3566618.43
970101.09	3566391.81
970137.44	3566347.93
970194.55	3566276.11
970224.03	3566233.07
970264.30	3566170.71
970280.72	3566123.40
970292.95	3566099.59
970315.91	3566045.51
970331.61	3566006.97
970348.28	3565959.35
970363.44	3565911.21
970375.65	3565862.13
970385.49	3565812.64
970393.21	3565762.75
970395.81	3565737.50
970398.85	3565704.04
970401.50	3565618.41
970397.37	3565536.05
970391.99	3565489.06
970387.80	3565460.83
970378.39	3565411.20

970366.24	3565362.42
970356.81	3565324.34
970341.13	3565276.34
970319.38	3565218.61
970298.92	3565172.52
970245.61	3565055.17
970233.04	3565015.60
970173.14	3564869.17
970141.10	3564774.70
970118.89	3564716.78
970105.91	3564682.38
970087.63	3564635.82
970069.82	3564589.18
970055.09	3564550.10
970016.36	3564458.19
969993.64	3564403.80
969975.84	3564363.45
969958.54	3564311.60
969947.09	3564273.74
969926.85	3564214.80
969905.87	3564159.74
969879.31	3564062.65
969807.91	3563782.05
969795.37	3563714.56
969765.88	3563600.74
969752.97	3563542.17
969703.94	3563323.24
969692.34	3563280.41
969648.58	3563115.06
969624.12	3563018.34
969610.01	3562964.63
969590.61	3562897.29
969579.61	3562764.89
969562.45	3562685.88
969559.15	3562671.10
969547.15	3562617.29
969540.75	3562589.22
969531.15	3562540.40
969522.43	3562491.32
969519.15	3562471.72
969513.91	3562442.14
969506.54	3562393.28
969498.52	3562343.47
969491.68	3562293.86
969488.38	3562274.86
969482.74	3562244.26

969472.57	3562196.71
969467.62	3562157.80
969458.98	3562088.50
969457.18	3562059.59
969455.60	3562038.45
969447.03	3561998.25
969447.03	3561960.84
969445.72	3561944.85
969444.85	3561938.66
969434.81	3561899.75
969430.89	3561861.71
969428.78	3561840.97
969421.23	3561801.48
969415.21	3561751.16
969410.19	3561701.56
969405.80	3561651.78
969401.01	3561602.05
969396.15	3561538.70
969391.76	3561475.32
969387.81	3561411.91
969380.60	3561238.61
969388.81	3561187.71
969392.09	3560985.77
969392.52	3560964.62
969392.29	3560943.30
969387.24	3560824.91
969389.87	3560745.27
969388.21	3560684.65
969384.55	3560581.51
969361.50	3560508.87
969360.82	3560489.92
969368.05	3560490.27
969373.07	3560500.72
969390.61	3560473.95
969388.96	3560472.34
969386.36	3560472.14
969360.08	3560470.05
969359.01	3560441.48
969357.79	3560406.30
969356.40	3560367.86
969359.80	3560268.10
969358.69	3560189.79
969357.65	3560149.11
969356.75	3560109.29
969353.22	3560069.14
969349.23	3559999.82

969352.36	3559952.15
969355.26	3559877.00
969346.29	3559849.69
969349.08	3559709.73
969385.22	3559693.06
969389.26	3559641.15
969366.84	3559625.65
969366.44	3559562.06
969361.42	3559533.57
969368.80	3559487.03
969371.92	3559468.32
969384.15	3559439.67
969386.29	3559426.71
969384.18	3559345.60
969383.21	3559263.51
969389.70	3559214.70
969396.63	3559165.25
969403.92	3559115.86
969411.57	3559066.52
969419.57	3559017.24
969427.31	3558971.58
969427.82	3558968.56
969440.30	3558926.26
969444.20	3558907.94
969477.24	3558767.20
969486.78	3558726.39
969498.02	3558677.59
969507.41	3558634.50
969520.42	3558580.32
969532.32	3558531.72
969544.32	3558479.99
969555.61	3558434.59
969567.75	3558386.15
969572.99	3558366.27
969580.46	3558337.95
969594.00	3558289.92
969607.66	3558241.85
969621.47	3558193.81
969632.73	3558154.61
969650.21	3558097.73
969665.13	3558051.16
969708.33	3557950.98
969721.56	3557912.61
969735.61	3557864.03
969747.38	3557815.81
969768.91	3557762.08

969786.55	3557725.41
969806.07	3557679.10
969825.32	3557632.93
969844.13	3557586.59
969863.21	3557540.42
969882.90	3557494.50
969902.35	3557448.43
969922.03	3557402.52
969941.89	3557356.68
969961.96	3557310.92
969976.70	3557277.42
970091.91	3557483.59
970181.29	3557642.73
970204.65	3557629.69
970117.96	3557475.45
970107.74	3557200.12
970106.51	3557166.81
970101.20	3557023.87
970095.37	3557019.46
970104.69	3556995.83
970173.86	3556825.74
970192.81	3556777.14
970202.82	3556749.73
970574.25	3555983.90
970594.42	3555959.47
970804.71	3555508.72
971010.96	3555083.49
971068.71	3555142.66
971071.88	3555145.91
971081.83	3555157.97
971119.91	3555202.41
971125.02	3555208.81
971139.35	3555195.96
971086.71	3555132.38
971039.64	3555082.40
971026.40	3555068.96
971027.53	3555067.84
971031.35	3555064.05
971046.13	3555032.76
971039.11	3555025.40
971213.59	3554665.66
971379.83	3554322.02
971400.90	3554276.56
971421.52	3554230.90
971441.69	3554185.04
971461.40	3554138.98

971480.65	3554092.72
971499.44	3554046.28
971517.77	3553999.66
971535.63	3553952.85
971553.03	3553905.87
971569.96	3553858.72
971586.42	3553811.40
971602.41	3553763.92
971617.93	3553716.29
971632.97	3553668.50
971647.54	3553620.56
971661.63	3553572.49
971675.24	3553524.27
971688.37	3553475.93
971701.03	3553427.45
971713.20	3553378.85
971724.88	3553330.13
971736.08	3553281.30
971746.79	3553232.39
971784.34	3553056.77
971807.84	3553010.73
971819.09	3552961.18
971833.65	3552914.82
971855.49	3552872.73
971887.44	3552839.44
971929.43	3552820.65
971976.40	3552815.57
972024.65	3552819.87
972084.07	3552831.41
972133.87	3552833.63
972198.96	3552847.55
972267.14	3552863.51
972134.67	3553160.83
972162.70	3553171.63
972296.52	3552871.28
972342.39	3552885.65
972382.52	3552903.33
972386.66	3552909.74
972387.16	3552917.45
972397.51	3552926.54
972419.88	3552934.83
972428.40	3552934.54
972481.83	3552958.32
972490.65	3552962.25
972497.88	3552963.61
972509.43	3552970.45

972518.01	3552975.41
972541.90	3552993.02
972535.80	3552999.65
972550.52	3553013.19
972558.07	3553004.98
972595.90	3553036.12
972641.05	3553075.37
972657.13	3553057.03
972692.31	3553088.93
972715.30	3553062.17
972679.91	3553031.06
972697.13	3553011.43
972651.86	3552971.82
972616.00	3552942.03
972619.59	3552938.13
972604.87	3552924.59
972599.94	3552929.95
972572.58	3552909.35
972527.07	3552878.08
972541.67	3552804.58
972530.32	3552793.15
972532.72	3552788.54
972513.43	3552778.47
972501.60	3552772.29
972495.93	3552783.15
972489.65	3552776.22
972492.40	3552761.07
972464.24	3552755.96
972444.87	3552752.59
972406.63	3552795.18
972391.65	3552781.40
972377.58	3552768.28
972359.35	3552751.35
972357.38	3552749.22
972355.90	3552746.10
972356.11	3552737.67
972413.11	3552610.09
972385.80	3552597.66
972329.67	3552723.32
972320.39	3552713.93
972306.71	3552700.92
972289.82	3552685.99
972273.51	3552672.21
972259.87	3552661.68
972248.90	3552651.66
972235.34	3552638.25

972217.44	3552620.14
972208.56	3552611.20
972191.38	3552592.81
972182.80	3552582.71
972165.33	3552562.74
972152.56	3552546.80
972138.70	3552528.05
972124.77	3552509.44
972107.60	3552482.25
972092.73	3552457.51
972080.17	3552434.65
972065.60	3552408.69
972054.55	3552386.76
972046.25	3552368.66
972035.36	3552342.41
972026.41	3552316.80
972017.68	3552287.24
972013.13	3552270.11
971993.18	3552159.72
972024.84	3551981.39
972059.64	3551790.37
972064.91	3551744.21
972075.46	3551732.16
972083.92	3551705.69
972073.62	3551703.49
972086.23	3551644.49
972061.30	3551639.35
972074.77	3551584.86
972038.58	3551578.46
972027.08	3551633.71
972003.11	3551626.72
971988.30	3551695.99
971976.37	3551699.61
971964.53	3551696.12
971959.78	3551718.33
971979.47	3551737.29
971959.18	3551832.22
971935.39	3551879.60
971924.35	3551927.63
971908.86	3551973.56
971885.58	3552015.79
971855.80	3552054.65
971823.71	3552092.39
971790.03	3552128.82
971756.52	3552163.39
971677.61	3552214.57

971677.74	3552279.47
971656.73	3552323.08
971641.53	3552372.39
971633.95	3552423.05
971630.31	3552472.36
971617.75	3552526.42
971641.59	3552603.91
971685.04	3552671.23
971720.26	3552705.34
971760.06	3552763.70
971663.68	3553214.57
971653.00	3553263.34
971641.83	3553311.97
971630.18	3553360.49
971618.04	3553408.89
971605.41	3553457.16
971592.29	3553505.31
971578.69	3553553.32
971564.61	3553601.19
971550.05	3553648.92
971535.01	3553696.50
971519.49	3553743.92
971503.49	3553791.19
971487.02	3553838.29
971470.07	3553885.22
971452.66	3553931.98
971434.77	3553978.57
971416.42	3554024.97
971397.59	3554071.18
971378.31	3554117.20
971358.56	3554163.03
971338.36	3554208.65
971317.69	3554254.07
971296.57	3554299.28
971276.26	3554341.67
970976.53	3554959.83
970956.06	3554938.38
970955.49	3554938.38
970940.10	3554922.52
970926.12	3554936.40
970918.31	3554952.53
970916.88	3554955.43
970872.62	3554907.75
970857.50	3554919.97
970947.54	3555017.88
970110.74	3556739.45

970085.04	3556734.84
970072.40	3556761.19
970050.93	3556776.48
969957.05	3556919.47
969834.96	3556833.09
969709.95	3556745.07
969589.20	3556529.92
969566.45	3556544.20
969689.75	3556763.89
969896.88	3557134.58
969882.11	3557162.87
969860.50	3557208.35
969839.44	3557253.82
969819.02	3557299.55
969778.50	3557391.08
969758.92	3557437.23
969739.74	3557483.65
969722.13	3557530.79
969707.67	3557572.71
969692.54	3557575.77
969674.82	3557628.99
969684.82	3557641.87
969674.56	3557672.30
969651.69	3557717.24
969639.59	3557766.58
969624.37	3557813.77
969617.47	3557834.67
969609.53	3557861.48
969595.16	3557901.44
969562.69	3558004.07
969547.83	3558052.13
969533.95	3558100.27
969520.36	3558148.05
969504.96	3558195.70
969492.17	3558244.30
969467.82	3558334.91
969453.24	3558389.17
969440.60	3558437.61
969428.16	3558486.15
969416.57	3558534.99
969395.58	3558632.88
969385.02	3558681.82
969375.16	3558730.96
969365.74	3558780.39
969361.80	3558808.41
969342.09	3558818.67

969331.25	3558879.85
969352.10	3558898.36
969342.16	3558959.46
969326.67	3559054.63
969296.68	3559263.13
969282.02	3559394.07
969275.63	3559442.37
969263.39	3559488.65
969247.04	3559557.01
969243.13	3559621.77
969257.32	3559672.42
969254.43	3559716.24
969251.82	3559760.09
969249.49	3559803.94
969234.74	3559864.90
969218.42	3559946.73
969219.72	3560014.62
969213.41	3560088.19
969209.85	3560164.36
969209.83	3560214.55
969208.97	3560291.66
969217.83	3560386.58
969221.57	3560459.04
969190.69	3560456.97
969187.15	3560458.39
969203.99	3560492.45
969204.14	3560492.46
969211.88	3560482.80
969222.83	3560483.32
969223.62	3560498.59
969207.01	3560592.12
969221.00	3560761.85
969240.92	3560933.68
969247.99	3560994.43
969264.88	3561093.25
969280.99	3561252.89
969302.97	3561417.21
969307.10	3561483.08
969311.63	3561548.93
969316.56	3561614.74
969319.28	3561664.67
969323.16	3561714.57
969326.40	3561764.57
969331.26	3561814.25
969334.05	3561870.38
969335.30	3561921.10

969303.42	3561942.94
969313.52	3562013.76
969349.31	3562044.89
969356.67	3562097.12
969366.28	3562141.49
969371.87	3562190.63
969377.12	3562240.34
969382.57	3562290.18
969389.21	3562339.98
969397.10	3562389.38
969403.86	3562438.90
969418.59	3562533.07
969446.57	3562688.45
969466.79	3562821.70
969506.51	3562948.58
969492.19	3562963.41
969510.15	3563019.82
969522.38	3563025.07
969525.21	3563039.76
969544.53	3563137.99
969567.84	3563235.46
969585.84	3563311.31
969610.19	3563408.57
969673.63	3563625.09
969718.22	3563799.79
969734.10	3563842.14
969780.68	3564024.49
969793.51	3564101.10
969816.42	3564188.73
969841.49	3564250.54
969846.05	3564266.05
969850.65	3564281.54
969855.31	3564297.02
969864.08	3564334.38
969900.62	3564505.72
969952.16	3564648.35
970004.53	3564773.28
970025.90	3564821.14
970097.39	3564976.93
970085.51	3564992.84
970107.16	3565045.69
970153.06	3565053.92
970156.83	3565059.33
970156.96	3565109.05
970196.90	3565193.70
970229.57	3565276.15

970283.58	3565448.53
970291.88	3565494.77
970298.03	3565543.85
970301.62	3565593.20
970302.66	3565642.65
970300.96	3565692.13
970297.20	3565741.36
970285.70	3565813.43
970255.00	3565942.50
970228.15	3565978.07
970210.86	3566019.16
970189.46	3566063.78
970165.74	3566107.21
970139.83	3566149.52
970100.97	3566209.34
970067.93	3566215.05
970035.64	3566264.70
970052.47	3566298.17
970007.89	3566379.20
969928.81	3566500.79
969894.59	3566529.86
969809.26	3566661.58
969780.26	3566660.18
969747.90	3566709.77
969760.56	3566735.01
969627.55	3566937.68
969616.39	3566950.68
969587.40	3567002.67
969555.66	3567053.23
969498.64	3567151.35
969482.84	3567178.94
969460.65	3567224.46
969441.04	3567271.14
969424.50	3567318.96
969410.60	3567367.37
969398.81	3567411.29
969381.33	3567451.67
969314.26	3567702.71
969310.79	3567743.04
969307.71	3567754.57
969292.83	3567750.90
969279.19	3567801.97
969293.93	3567806.22
969285.55	3567837.61
969250.17	3567927.58
969238.96	3568010.73

969175.39	3568247.17
969157.38	3568293.64
969132.35	3568385.38
969122.30	3568432.52
969103.95	3568478.61
969082.71	3568523.15
969058.69	3568566.32
969032.30	3568608.27
969003.63	3568650.60
968947.31	3568733.23
968891.26	3568816.04
968834.77	3568898.54
968722.32	3569063.97
968666.38	3569146.83
968609.88	3569229.33
968553.73	3569312.08
968497.33	3569394.59
968428.27	3569494.62
968396.87	3569494.16
968359.78	3569543.73
968366.10	3569563.41
968283.64	3569658.91
968261.10	3569655.73
968230.41	3569688.71
968240.25	3569723.03
968224.20	3569742.73
968160.80	3569814.58
968095.43	3569889.98
968045.09	3569942.49
967968.77	3570032.87
967886.49	3570127.87
967861.42	3570153.42
967829.17	3570192.26
967807.96	3570211.04
967783.47	3570247.15
967762.27	3570284.07
967735.45	3570331.73
967713.28	3570374.50
967691.93	3570416.04
967668.91	3570470.17
967656.24	3570511.08
967640.88	3570558.71
967626.28	3570607.25
967609.58	3570696.29
967602.20	3570756.08
967598.37	3570806.36

967596.70	3570856.85
967598.00	3570907.36
967601.72	3570957.71
967606.28	3571006.37
967615.99	3571057.73
967637.49	3571150.88
967654.94	3571203.69
967672.45	3571250.95
967692.77	3571298.07
967716.18	3571342.67
967739.55	3571386.41
967765.57	3571429.37
967790.27	3571468.89
967820.88	3571509.02
967838.55	3571531.43
967872.00	3571574.51
967903.57	3571616.43
967979.90	3571718.58
968015.82	3571766.22
968051.07	3571813.96
968086.24	3571862.61
968131.78	3571923.18
968279.89	3572119.44
968315.69	3572158.23
968481.32	3572377.37
968506.25	3572420.98
968541.23	3572465.43
968555.42	3572486.12
968617.41	3572564.49
968687.31	3572661.63
968744.66	3572743.09
968788.25	3572810.29
968841.11	3572879.34
968909.82	3572971.23
968950.70	3573015.72
969003.59	3573075.13
969034.50	3573125.49
969058.52	3573158.12
969129.20	3573265.07
969165.20	3573315.63
969190.08	3573365.36
969230.86	3573446.25
969241.93	3573479.71
969261.98	3573523.49
969282.15	3573572.18
969299.74	3573618.43

969313.68	3573660.22
969331.01	3573712.98
969343.42	3573753.53
969356.76	3573805.03
969374.30	3573878.09
969388.54	3573953.10
969397.09	3573999.30
969411.07	3574108.66
969409.73	3574186.03
969419.53	3574251.75
969424.09	3574354.05
969428.97	3574454.99
969434.22	3574553.64
969438.31	3574653.45
969449.80	3574853.00
969452.36	3574895.45
969455.18	3574934.44
969457.49	3574992.75
969459.98	3575049.07
969462.19	3575094.86
969464.46	3575133.10
969470.53	3575246.20
969475.28	3575345.18
969482.33	3575453.78
969492.16	3575543.24
969500.47	3575726.83
969497.25	3575751.29
969503.09	3575776.62
969507.63	3575842.14
969505.76	3575900.09
969508.48	3575953.94
969517.92	3576040.94
969532.83	3576328.97
969519.08	3576373.43
969523.81	3576415.05
969537.75	3576460.12
969539.42	3576471.70
969540.78	3576562.99
969541.65	3576621.54
969538.25	3576666.36
969534.96	3576699.61
969539.02	3576748.12
969537.65	3576772.64
969435.61	3576784.94
969439.63	3576812.99
969452.01	3576811.45

969480.54	3576807.91
969479.57	3576824.18
969529.89	3576830.04
969530.23	3576832.61
969533.73	3576832.15
969531.95	3576855.00
969527.24	3576904.61
969521.70	3576954.13
969515.32	3577003.55
969508.11	3577052.86
969500.08	3577102.04
969491.21	3577151.07
969481.52	3577199.95
969471.01	3577248.66
969454.07	3577319.62
969437.63	3577368.60
969431.43	3577392.31
969419.38	3577440.91
969408.38	3577490.28
969401.31	3577540.46
969396.97	3577590.86
969395.34	3577641.35
969396.36	3577691.97
969400.69	3577742.36
969407.66	3577792.71
969421.02	3577849.19
969436.01	3577887.65
969452.56	3577935.91
969464.43	3577976.61
969484.89	3578026.77
969501.47	3578067.78
969534.50	3578114.60
969569.63	3578164.09
969594.47	3578194.18
969627.87	3578232.18
969675.36	3578281.12
969693.14	3578294.23
969728.02	3578358.72
971218.52	3578900.61
971218.93	3578904.49
971228.79	3578910.81
971233.27	3578905.97
971519.81	3579010.15
971524.05	3579012.18
971565.79	3579029.34
971630.86	3579052.88

971658.10	3579062.02
971726.82	3579086.23
971765.19	3579099.58
971807.79	3579112.80
971861.57	3579132.81
971897.09	3579140.78
971938.37	3579151.08
971940.98	3579319.61
971970.96	3579319.19
971968.56	3579160.50
971992.12	3579168.43
972041.48	3579176.84
972091.77	3579186.92
972143.28	3579190.59
972189.47	3579197.53
972239.20	3579203.61
972392.48	3579223.37
972412.82	3579224.49
972445.81	3579329.51
972448.85	3579339.19
972507.14	3579465.66
972533.65	3579474.65
972539.57	3579463.25
972502.40	3579307.57
972497.89	3579300.78
972460.66	3579244.75
972448.50	3579226.43
972510.38	3579232.93
972554.56	3579237.74
972600.10	3579286.41
972614.53	3579302.82
972629.24	3579289.27
972634.90	3579284.05
972645.78	3579296.17
972660.65	3579282.50
972679.48	3579265.34
972713.56	3579298.24
972720.12	3579291.45
972746.82	3579317.43
972754.96	3579309.06
972759.89	3579318.90
972766.52	3579315.58
972768.33	3579322.14
972787.71	3579317.18
972773.76	3579266.78
972792.71	3579268.30

972799.98	3579315.39
972806.46	3579357.31
972832.45	3579355.47
972828.37	3579270.98
972841.45	3579271.55
972849.61	3579278.07
972863.98	3579299.24
972866.27	3579318.47
972925.45	3579308.61
972920.40	3579277.81
973069.86	3579293.71
973069.86	3579361.82
973158.55	3579366.32
973213.98	3579415.95
973263.74	3579314.34
973281.92	3579316.27
973362.18	3579326.82
973372.51	3579338.54
973390.85	3579359.36
973403.78	3579347.85
973405.85	3579351.91
973443.53	3579359.01
973466.62	3579360.60
973482.11	3579343.60
973536.96	3579350.20
973545.13	3579367.30
973650.43	3579373.53
973725.97	3579381.54
973745.31	3579409.90
973792.58	3579416.34
973813.68	3579390.84
974616.87	3579476.08
974622.65	3579482.90
974608.20	3579618.90
974769.05	3579637.89
974827.24	3579647.23
974870.37	3579647.23
975122.29	3579675.11
975134.23	3579562.86
975143.16	3579529.52
975161.29	3579524.59
975176.91	3579522.21
975215.00	3579535.74
975263.19	3579532.80
975265.50	3579539.26
975288.90	3579541.50

975293.64	3579534.75
975321.31	3579537.18
975371.26	3579541.01
975420.14	3579543.98
975589.94	3579562.30
975713.24	3579581.31
975791.31	3579593.09
975893.31	3579606.34
975964.87	3579612.10
976040.14	3579620.66
976086.74	3579627.76
976108.20	3579629.66
976211.26	3579648.53
976310.75	3579671.09
976403.64	3579698.71
976528.24	3579742.20
976713.22	3579826.34
976806.53	3579880.76
976935.61	3579966.25
977054.14	3580054.63
977093.24	3580085.93
977170.40	3580148.85
977208.81	3580181.16
977247.01	3580213.49
977285.80	3580245.15
977324.24	3580276.89
977357.63	3580305.30
977403.60	3580338.66
977459.88	3580382.05
977483.96	3580397.38
977525.15	3580429.00
977562.59	3580457.33
977601.24	3580485.53
977649.38	3580518.44
977687.35	3580543.15
977729.97	3580569.74
977773.03	3580595.53
977816.86	3580620.34
977861.84	3580643.80
977877.94	3580651.79
977920.41	3580676.09
977939.90	3580686.43
977959.32	3580695.48
977971.35	3580700.05
977995.53	3580706.04
978089.07	3580740.64

978130.70	3580755.16
978201.00	3580777.51
978288.59	3580804.26
978375.25	3580839.98
978399.42	3580847.67
978435.60	3580853.30
978371.97	3581045.85
978487.72	3581084.09
978510.45	3581015.30
978577.71	3581037.53
978582.69	3581024.55
978514.73	3581002.14
978529.49	3580957.69
978579.06	3580974.07
978605.37	3580898.04
978633.04	3580906.32
978629.04	3580922.33
978663.78	3580933.66
978671.08	3580936.04
978682.72	3580939.84
978690.46	3580942.36
978695.59	3580925.56
978807.15	3580964.58
978872.02	3580979.10
978952.58	3581014.09
978998.06	3581016.38
979091.27	3581042.86
979154.36	3581065.83
979241.43	3581093.83
979327.33	3581114.63
979459.13	3581152.24
979501.63	3581227.82
979633.43	3581268.66
979565.90	3581495.59
979644.72	3581534.21
979699.90	3581535.28
979751.20	3581524.21
979839.79	3581469.89
979891.32	3581412.57
979931.26	3581350.48
979963.93	3581329.39
980186.03	3581392.67
980240.56	3581384.53
981527.24	3581767.40
981540.12	3581789.75
981537.07	3581840.93

981544.00	3581893.42
981559.77	3581942.01
981593.56	3581987.01
981639.16	3582023.01
981710.22	3582022.29
981728.70	3581970.51
981732.12	3581906.61
981752.31	3581848.69
981808.57	3581851.11
981861.53	3581869.70
981886.62	3581878.07
981909.01	3581890.98
981957.52	3581900.90
981996.44	3581910.90
981993.51	3581932.36
982044.93	3581947.66
982053.91	3581925.68
982092.47	3581935.59
982137.59	3581961.48
982172.69	3581963.05
982222.51	3581972.92
982316.61	3582000.62
982430.22	3582036.18
982515.54	3582061.61
982629.75	3582095.90
982723.64	3582123.83
982848.93	3582152.93
982930.53	3582170.01
983014.69	3582185.10
983118.39	3582200.46
983249.28	3582214.58
983361.70	3582222.26
983495.70	3582225.92
983609.99	3582226.22
983613.76	3582248.23
983663.38	3582248.04
983666.80	3582226.38
983757.99	3582226.62
983954.90	3582229.19
984012.98	3582230.03
984015.96	3582255.92
984017.96	3582305.46
984019.74	3582365.08
984059.24	3582365.08
984060.16	3582319.70
984062.00	3582270.06

984065.36	3582230.78
984134.82	3582231.44
984138.90	3582260.85
984138.36	3582311.92
984158.41	3582311.76
984158.80	3582270.83
984182.70	3582270.98
984182.73	3582231.46
984275.19	3582232.06
984339.05	3582233.44
984388.00	3582233.50
984435.52	3582238.59
984452.72	3582246.53
984480.16	3582285.79
984486.58	3582319.86
984507.71	3582357.92
984516.53	3582378.75
984513.61	3582397.39
984520.18	3582419.96
984521.09	3582469.73
984522.36	3582544.64
984527.74	3582594.60
984529.40	3582669.09
984527.37	3582694.44
984536.06	3582769.42
984538.08	3582894.15
984542.16	3582994.19
984550.09	3583143.68
984551.85	3583204.05
969990.05	3557146.48
970007.85	3557204.71
970018.72	3557177.72
970073.03	3557064.78
970081.86	3557260.61
970088.93	3557423.46
969990.05	3557246.48
969979.65	3556969.64
969928.18	3557074.35
969911.67	3557106.17
969740.28	3556799.38
969819.18	3556855.13
969947.05	3556945.46
969979.65	3556969.64

Перечень координат характерных точек границ образуемых земельных участков в границах зоны планируемого размещения линейного объекта

Таблица 11

№	X, м	Y, м
Контур 1		
1	972672.95	3579234.31
2	972669.37	3579239.12
3	972667.75	3579237.93
4	972671.36	3579233.11
1	972672.95	3579234.31
Контур 2		
1	972735.47	3579236.67
2	972733.50	3579236.94
3	972732.71	3579230.99
4	972734.68	3579230.72
1	972735.47	3579236.67
Контур 3		
1	972685.69	3579237.80
2	972685.76	3579243.80
3	972683.76	3579243.81
4	972683.67	3579237.83
1	972685.69	3579237.80
Контур 4		
1	972842.62	3579221.24
2	972840.65	3579221.55
3	972839.74	3579215.61
4	972841.71	3579215.30
1	972842.62	3579221.24
Контур 5		
1	972719.33	3579157.99
2	972756.37	3579161.93
3	972701.17	3579183.96
4	972692.99	3579168.48
1	972719.33	3579157.99
Контур 6		
1	972788.40	3579229.15
2	972786.43	3579229.42
3	972785.62	3579223.50
4	972787.59	3579223.20
1	972788.40	3579229.15
Контур 7		
1	969564.32	3576789.27

2	969564.34	3576789.38
3	969546.69	3576793.49
4	969546.24	3576793.54
5	969546.29	3576792.83
1	969564.32	3576789.27
Контур 8		
1	979582.38	3581476.28
2	979590.82	3581486.41
3	979583.57	3581493.11
4	979577.90	3581490.33
5	979581.98	3581476.61
1	979582.38	3581476.28
Контур 9		
1	984692.12	3582244.37
2	984716.76	3582746.25
3	984716.01	3582746.28
4	984707.42	3582746.04
5	984698.88	3582745.27
6	984690.50	3582743.94
7	984682.09	3582742.08
8	984673.84	3582739.72
9	984665.83	3582736.87
10	984657.97	3582733.47
11	984650.33	3582729.54
12	984642.94	3582725.22
13	984635.88	3582720.41
14	984633.57	3582718.62
15	984617.67	3582180.89
16	984625.05	3582185.96
17	984653.00	3582207.85
18	984679.46	3582231.48
1	984692.12	3582244.37
Контур 11		
1	972836.71	3579222.15
2	972834.72	3579222.48
3	972833.74	3579216.56
4	972835.72	3579216.21
1	972836.71	3579222.15
Контур 12		
1	972675.49	3579213.40
2	972657.23	3579222.72

3	972649.83	3579209.46
4	972639.83	3579191.32
5	972658.98	3579182.05
1	972675.49	3579213.40
Контур 13		
1	968398.74	3569508.36
2	968402.80	3569689.74
3	968402.83	3569690.88
4	968398.93	3569695.91
5	968398.69	3569685.14
6	968394.84	3569513.56
1	968398.74	3569508.36
Контур 14		
1	968107.17	3569891.71
2	968110.33	3570032.77
3	968107.26	3570036.40
4	968106.43	3570037.33
5	968103.27	3569896.21
1	968107.17	3569891.71
Контур 15		
1	967815.10	3570218.32
2	967818.92	3570388.96
3	967815.07	3570395.71
4	967811.23	3570224.03
1	967815.10	3570218.32
Контур 16		
1	967836.96	3571374.32
2	967841.10	3571380.99
3	967844.25	3571521.64
4	967840.14	3571516.66
1	967836.96	3571374.32
Контур 17		
1	968146.05	3571805.49
2	968150.18	3571811.00
3	968152.92	3571933.39
4	968148.79	3571927.88
1	968146.05	3571805.49
Контур 18		
1	968455.46	3572218.44
2	968459.58	3572223.95
3	968462.09	3572335.69
4	968457.96	3572330.18
1	968455.46	3572218.44
Контур 19		
1	968764.76	3572622.31
2	968768.88	3572627.86

3	968772.00	3572766.85
4	968767.86	3572760.48
1	968764.76	3572622.31
Контур 20		
1	968690.42	3569129.10
2	968693.50	3569266.13
3	968689.63	3569271.79
4	968686.55	3569134.83
1	968690.42	3569129.10
Контур 21		
1	973054.75	3579194.69
2	973137.11	3579204.49
3	973233.83	3579215.68
4	973332.45	3579224.63
5	973373.32	3579228.31
6	973349.19	3579310.11
7	973054.53	3579224.55
8	973055.74	3579284.99
9	973049.24	3579284.35
10	973046.22	3579283.96
11	973044.83	3579229.51
1	973054.75	3579194.69
Контур 22		
1	972945.45	3579186.45
2	972951.39	3579186.85
3	972964.64	3579273.55
4	972958.87	3579272.81
1	972945.45	3579186.45
Контур 23		
1	972448.24	3579174.12
2	972443.43	3579175.43
3	972442.11	3579170.62
4	972446.92	3579169.29
1	972448.24	3579174.12
Контур 24		
1	969795.10	3578248.27
2	969824.92	3578272.81
3	969897.10	3578313.75
4	969927.22	3578329.16
5	969939.66	3578320.16
6	969943.40	3578321.81
7	969966.83	3578274.55
8	969973.81	3578260.46
9	969983.39	3578263.59
10	969975.91	3578278.47
11	969952.16	3578325.67

12	969981.17	3578338.45
13	969984.62	3578360.89
14	970007.60	3578369.77
15	970054.95	3578384.67
16	970228.12	3578449.61
17	970335.40	3578487.52
18	970357.14	3578494.62
19	970430.97	3578521.28
20	970468.69	3578537.82
21	970513.99	3578559.55
22	970543.40	3578564.26
23	970562.15	3578577.03
24	970628.70	3578598.21
25	970649.61	3578555.67
26	970667.54	3578509.00
27	970686.45	3578462.72
28	970705.17	3578469.73
29	970689.12	3578517.07
30	970673.55	3578564.58
31	970661.86	3578608.76
32	970695.03	3578619.31
33	970807.08	3578657.58
34	970863.70	3578677.99
35	970920.26	3578699.84
36	970978.74	3578717.70
37	971015.20	3578737.38
38	971051.00	3578746.97
39	971108.76	3578763.91
40	971161.63	3578780.05
41	971209.02	3578795.90
42	971256.15	3578812.77
43	971303.30	3578829.37
44	971349.81	3578848.30
45	971396.36	3578866.48
46	971447.04	3578888.43
47	971485.52	3578905.22
48	971531.34	3578925.23
49	971551.95	3578933.68
50	971519.81	3579010.15
51	969728.02	3578358.72
52	969748.43	3578325.12
1	969795.10	3578248.27
Контур 25		
1	978668.55	3580830.88
2	978672.98	3580821.59
3	978698.47	3580829.86

4	978695.79	3580843.32
5	978694.63	3580846.90
6	978693.03	3580860.68
7	978681.95	3580894.89
8	978676.09	3580908.58
9	978674.52	3580908.11
10	978667.21	3580924.34
11	978641.00	3580915.73
12	978643.51	3580905.69
13	978644.88	3580902.87
1	978668.55	3580830.88
Контур 26		
1	978700.14	3580847.91
2	978703.97	3580849.05
3	978683.60	3580910.81
4	978679.77	3580909.67
1	978700.14	3580847.91
Контур 27		
1	978707.81	3580850.19
2	978711.64	3580851.33
3	978691.27	3580913.09
4	978687.44	3580911.95
1	978707.81	3580850.19
Контур 28		
1	978597.22	3580817.28
2	978604.91	3580819.57
3	978588.50	3580869.23
4	978584.50	3580881.32
5	978576.82	3580879.03
1	978597.22	3580817.28
Контур 29		
1	979277.11	3581011.81
2	979290.70	3581016.41
3	979266.02	3581090.99
4	979251.75	3581087.57
1	979277.11	3581011.81
Контур 30		
1	972234.59	3579101.23
2	972285.54	3579106.66
3	972301.93	3579116.63
4	972327.13	3579131.95
5	972367.89	3579195.03
6	972376.07	3579211.17
7	972240.44	3579193.69
8	972190.82	3579187.62
9	972144.38	3579180.64

10	972114.34	3579178.50
11	972155.62	3579163.71
1	972234.59	3579101.23
Контур 31		
1	971999.84	3579070.55
2	971998.10	3579083.43
3	972009.27	3579148.95
4	972029.00	3579164.57
5	971994.57	3579158.70
6	971982.35	3579154.59
7	971982.05	3579066.47
8	971992.07	3579068.53
1	971999.84	3579070.55
Контур 32		
1	984023.74	3582098.96
2	984026.25	3582049.02
3	984028.05	3581999.06
4	984048.05	3581998.99
5	984050.22	3582048.93
6	984053.11	3582098.85
7	984056.66	3582141.51
8	984134.74	3582139.59
9	984157.41	3582139.57
10	984156.88	3582221.43
11	984139.13	3582221.47
12	984056.27	3582219.65
13	984052.02	3582269.44
14	984050.16	3582319.41
15	984049.44	3582355.08
16	984029.44	3582355.08
17	984027.95	3582305.11
18	984025.93	3582255.15
19	984021.81	3582219.25
20	983938.10	3582219.17
21	983841.44	3582214.67
22	983838.39	3582214.68
23	983810.68	3582145.18
24	983817.78	3582144.72
25	983829.71	3582144.58
26	983847.53	3582144.36
27	983934.77	3582143.29
28	984020.50	3582142.18
1	984023.74	3582098.96
Контур 33		
1	984309.37	3582222.58
2	984303.29	3582139.14

3	984234.73	3582139.50
4	984163.40	3582139.56
5	984162.87	3582221.42
6	984239.13	3582221.26
1	984309.37	3582222.58
Контур 34		
1	972585.01	3552986.81
2	972567.82	3552971.52
3	972567.82	3552971.46
4	972585.01	3552986.74
1	972585.01	3552986.81
Контур 35		
1	970961.58	3555011.92
2	970965.55	3555016.27
3	971009.89	3555062.75
4	971004.29	3555074.30
5	970956.85	3555024.59
6	970955.92	3555023.57
7	970959.49	3555016.22
8	970962.38	3555013.49
9	970961.35	3555012.40
1	970961.58	3555011.92
Контур 36		
1	969348.19	3560417.64
2	969350.06	3560469.25
3	969231.63	3560459.84
4	969228.98	3560408.64
5	969334.48	3560416.44
1	969348.19	3560417.64
Контур 37		
1	969938.64	3557183.32
2	969941.74	3557181.66
3	969978.94	3557247.07
4	969977.21	3557251.13
1	969938.64	3557183.32
Контур 38		
1	972429.73	3579131.07
2	972446.98	3579132.60
3	972473.17	3579218.49
4	972462.05	3579217.18
5	972455.84	3579216.84
1	972429.73	3579131.07
Контур 39		
1	972448.24	3579174.12
2	972443.43	3579175.43
3	972442.11	3579170.62

4	972446.92	3579169.29
1	972448.24	3579174.12
Контур 39		
1	973382.87	3579229.17
2	973435.59	3579233.92
3	973521.18	3579243.31
4	973411.49	3579340.98
5	973401.65	3579321.67
6	973354.12	3579317.68
1	973382.87	3579229.17
Контур 40		
1	973272.87	3579295.70
2	973354.12	3579317.68
3	973283.17	3579306.34
4	973268.33	3579304.97
1	973272.87	3579295.70
Контур 41		
1	969231.63	3560459.84
2	969350.06	3560469.25
3	969351.35	3560504.86
4	969320.22	3560502.54
5	969233.43	3560494.67
1	969231.63	3560459.84
Контур 42		
1	984488.29	3582102.55
2	984493.28	3582202.76
3	984449.97	3582204.58
4	984337.60	3582209.32
5	984334.57	3582138.97
6	984356.11	3582138.86
7	984399.07	3582138.34
8	984447.96	3582128.76
1	984488.29	3582102.55
Контур 43		
1	984780.66	3582415.37
2	984785.71	3582459.97
3	984786.00	3582506.68
4	984782.09	3582534.10
5	984780.75	3582533.43
6	984780.75	3582541.67
7	984781.03	3582541.53
8	984778.07	3582562.24
9	984765.21	3582598.71
10	984759.44	3582615.08
11	984765.65	3582628.19
12	984766.56	3582681.58

13	984754.44	3582711.02
14	984716.77	3582746.25
15	984692.12	3582244.37
16	984691.37	3582229.08
17	984716.49	3582254.28
18	984741.77	3582289.24
19	984758.56	3582321.91
20	984776.77	3582371.19
1	984780.66	3582415.37
Контур 44		
1	969613.36	3576777.98
2	969613.23	3576779.61
3	969571.01	3576787.95
4	969570.99	3576787.84
1	969613.36	3576777.98
Контур 45		
1	984163.40	3582139.56
2	984162.87	3582221.42
3	984160.42	3582221.43
4	984160.73	3582139.57
1	984163.40	3582139.56
Контур 46		
1	972692.20	3579245.14
2	972692.02	3579245.11
3	972691.48	3579244.00
4	972687.91	3579244.51
5	972669.60	3579241.84
6	972670.06	3579240.42
7	972667.42	3579239.59
8	972664.40	3579241.08
9	972660.20	3579240.47
10	972656.35	3579240.02
11	972651.68	3579230.63
12	972660.69	3579226.13
13	972658.66	3579221.99
14	972665.77	3579218.37
15	972673.07	3579233.00
16	972685.07	3579236.84
17	972687.63	3579236.47
18	972690.04	3579241.04
1	972692.20	3579245.14
1	972672.95	3579234.31
2	972669.37	3579239.12
3	972667.75	3579237.93
4	972671.36	3579233.11

1	972672.95	3579234.31
1	972685.69	3579237.80
2	972685.76	3579243.80
3	972683.76	3579243.81
4	972683.67	3579237.83
1	972685.69	3579237.80
Контур 47		
1	971556.29	3578935.46
2	971577.60	3578944.20
3	971624.13	3578962.44
4	971649.17	3578971.53
5	971688.01	3578985.63
6	971726.45	3578994.06
7	971868.21	3579038.87
8	971898.45	3579048.23
9	971898.69	3579130.89
10	971864.42	3579123.20
11	971811.01	3579103.33
12	971768.31	3579090.08
13	971730.13	3579076.79
14	971661.35	3579052.56
15	971634.15	3579043.44
16	971569.44	3579020.02
17	971524.51	3579011.09
1	971556.29	3578935.46
Контур 48		
1	978711.64	3580851.33
2	978717.39	3580853.04
3	978697.02	3580914.80
4	978691.27	3580913.09
1	978711.64	3580851.33
Контур 49		
1	972045.45	3551787.38
2	972014.78	3551843.86
3	971988.72	3551985.95
4	971984.37	3552069.19
5	971984.55	3552072.30
6	971964.10	3552167.96
7	971962.26	3552155.58
8	971957.33	3552069.27
9	971958.84	3552040.93
10	971959.89	3551982.50
11	971985.87	3551840.69
12	971981.42	3551776.02
13	971990.41	3551733.94

14	971977.67	3551721.68
15	971976.43	3551703.68
16	971995.99	3551707.86
17	972010.79	3551638.59
18	972074.36	3551652.18
19	972061.75	3551711.18
20	972072.05	3551713.38
21	972069.23	3551726.58
22	972055.79	3551739.03
1	972045.45	3551787.38
Контур 50		
1	972409.59	3552830.82
2	972468.36	3552857.52
3	972470.68	3552853.08
4	972522.42	3552898.13
5	972525.46	3552900.79
6	972658.76	3553016.86
7	972661.42	3553019.18
8	972670.27	3553026.89
9	972652.71	3553046.91
10	972649.22	3553043.81
11	972646.57	3553041.46
12	972524.59	3552933.03
13	972521.55	3552930.34
1	972409.59	3552830.82
Контур 51		
1	970964.44	3555006.04
2	971009.47	3555051.76
3	971013.32	3555055.67
4	971012.63	3555057.11
5	971008.40	3555052.81
6	970963.74	3555007.48
1	970964.44	3555006.04
Контур 52		
1	969463.45	3558782.54
2	969461.89	3558789.31
3	969359.15	3558821.06
4	969365.68	3558817.67
5	969371.15	3558814.82
6	969371.68	3558810.90
1	969463.45	3558782.54
Контур 53		
1	972408.07	3579129.15
2	972425.82	3579130.73
3	972452.07	3579216.63
4	972434.25	3579215.65

1	972408.07	3579129.15
Контур 54		
1	971982.04	3579066.47
2	971982.34	3579154.58
3	971947.16	3579142.74
4	971898.70	3579130.89
5	971898.46	3579048.23
6	971908.99	3579051.49
1	971982.04	3579066.47
Контур 55		
1	978604.91	3580819.57
2	978618.22	3580823.53
3	978617.07	3580827.56
4	978615.92	3580845.90
5	978632.39	3580837.13
6	978636.51	3580828.97
7	978665.36	3580837.56
8	978668.55	3580830.88
9	978644.88	3580902.87
10	978643.51	3580905.69
11	978645.10	3580899.33
12	978584.50	3580881.32
13	978588.50	3580869.23
1	978604.91	3580819.57
Контур 56		
1	969457.28	3558809.38
2	969454.49	3558821.52
3	969454.19	3558822.71
4	969346.16	3558853.06
5	969348.48	3558839.93
1	969457.28	3558809.38
Контур 57		
1	972669.42	3553000.47
2	972672.10	3553002.81
3	972662.14	3553019.82
4	972661.42	3553019.18
5	972659.46	3553017.48
1	972669.42	3553000.47
Контур 58		
1	972638.62	3553060.01
2	972635.94	3553057.68
3	972645.82	3553040.80
4	972646.58	3553041.46
5	972648.48	3553043.16
1	972638.62	3553060.01
Контур 59		

1	972852.34	3579224.27
2	972842.38	3579225.76
3	972843.29	3579232.27
4	972828.46	3579234.42
5	972827.00	3579224.59
6	972795.24	3579229.15
7	972796.70	3579239.13
8	972781.83	3579241.27
9	972780.41	3579231.28
10	972748.56	3579235.82
11	972749.75	3579245.92
12	972735.26	3579248.05
13	972733.67	3579237.93
14	972729.90	3579238.51
15	972725.94	3579231.00
16	972840.83	3579214.54
17	972840.25	3579210.92
18	972850.30	3579209.55
1	972852.34	3579224.27
Контур 60		
1	978695.17	3580846.43
2	978700.14	3580847.91
3	978679.77	3580909.67
4	978676.09	3580908.58
5	978681.95	3580894.89
6	978693.03	3580860.68
7	978694.63	3580846.90
8	978695.79	3580843.32
1	978695.17	3580846.43
Контур 61		
1	972685.41	3579154.11
2	972736.81	3579251.65
3	972711.95	3579248.02
4	972661.19	3579151.59
5	972677.56	3579153.20
1	972685.41	3579154.11
Контур 62		
1	972519.30	3552928.32
2	972521.56	3552930.34
3	972522.36	3552931.04
4	972516.37	3552962.86
5	972513.16	3552960.98
1	972519.30	3552928.32
Контур 63		
1	972526.34	3552890.91
2	972529.51	3552892.99

3	972527.68	3552902.72
4	972525.46	3552900.80
5	972524.62	3552900.06
1	972526.34	3552890.91
Контур 64		
1	969613.48	3576776.44
2	969546.42	3576791.96
3	969546.34	3576791.97
4	969546.95	3576782.36
5	969556.92	3576781.29
6	969614.13	3576768.23
1	969613.48	3576776.44
Контур 65		
1	978703.97	3580849.05
2	978707.81	3580850.19
3	978687.44	3580911.95
4	978683.60	3580910.81
1	978703.97	3580849.05
Контур 66		
1	972874.60	3579141.80
2	972899.00	3579287.94
3	972899.00	3579287.96
4	972901.47	3579302.47
5	972881.71	3579305.76
6	972879.25	3579291.27
7	972879.23	3579291.25
8	972854.83	3579145.10
1	972874.60	3579141.80
Контур 67		
1	978462.24	3580777.04
2	978462.62	3580777.23
3	978597.22	3580817.28
4	978576.82	3580879.03
5	978480.45	3580850.36
6	978440.11	3580843.98
1	978462.24	3580777.04
Контур 68		
1	972661.19	3579151.59
2	972711.95	3579248.02
3	972692.22	3579245.14
4	972642.06	3579149.89
5	972658.39	3579151.31
1	972661.19	3579151.59
Контур 69		
1	978618.22	3580823.53
2	978636.51	3580828.97

3	978632.39	3580837.13
4	978615.92	3580845.90
5	978617.07	3580827.56
1	978618.22	3580823.53
Контур 70		
1	972546.95	3579141.46
2	972575.12	3579203.54
3	972483.62	3579213.23
4	972459.40	3579133.70
1	972546.95	3579141.46
Контур 71		
1	972425.82	3579130.73
2	972429.73	3579131.07
3	972455.84	3579216.84
4	972452.07	3579216.63
1	972425.82	3579130.73
Контур 72		
1	972434.24	3579215.65
2	972401.65	3579213.85
3	972396.48	3579195.07
4	972420.93	3579171.66
1	972434.24	3579215.65
Контур 73		
1	969295.96	3573397.22
2	969311.75	3573422.77
3	969330.69	3573461.37
4	969349.18	3573503.39
5	969368.34	3573549.59
6	969384.49	3573593.24
7	969403.48	3573647.46
8	969415.97	3573685.37
9	969431.73	3573739.50
10	969445.71	3573797.83
11	969455.69	3573834.77
12	969468.84	3573898.94
13	969482.64	3573983.29
14	969489.70	3574032.75
15	969495.57	3574082.41
16	969500.10	3574151.77
17	969496.62	3574181.00
18	969499.38	3574232.11
19	969513.75	3574310.25
20	969514.42	3574411.34
21	969522.18	3574528.60
22	969526.42	3574628.49
23	969531.26	3574709.98

24	969542.87	3574927.98
25	969545.25	3575010.42
26	969551.13	3575109.41
27	969555.64	3575190.33
28	969560.75	3575290.20
29	969572.16	3575517.89
30	969577.30	3575629.60
31	969576.25	3575716.88
32	969590.46	3575828.28
33	969590.67	3575868.70
34	969587.74	3575939.01
35	969603.44	3576242.24
36	969620.45	3576286.05
37	969616.75	3576397.38
38	969620.11	3576447.52
39	969622.53	3576487.79
40	969617.37	3576537.14
41	969618.05	3576588.01
42	969617.79	3576638.01
43	969616.89	3576681.47
44	969622.00	3576688.96
45	969623.66	3576733.19
46	969620.64	3576742.99
47	969548.14	3576758.27
48	969545.79	3576696.02
49	969548.03	3576667.16
50	969551.66	3576621.86
51	969550.73	3576559.53
52	969549.98	3576509.53
53	969549.40	3576470.23
54	969533.62	3576412.85
55	969529.25	3576374.38
56	969542.91	3576330.22
57	969527.28	3576039.78
58	969518.45	3575953.15
59	969515.77	3575900.00
60	969516.95	3575833.16
61	969512.13	3575764.61
62	969509.57	3575752.59
63	969510.47	3575726.82
64	969500.13	3575519.11
65	969491.68	3575452.17
66	969485.26	3575344.61
67	969479.82	3575245.66
68	969473.97	3575132.55
69	969472.18	3575094.44

70	969469.88	3575046.56
71	969467.37	3574991.21
72	969465.05	3574934.90
73	969462.33	3574894.70
74	969459.75	3574853.01
75	969448.30	3574652.96
76	969444.21	3574553.17
77	969438.10	3574450.42
78	969432.90	3574351.26
79	969429.50	3574250.78
80	969419.74	3574185.37
81	969420.41	3574105.09
82	969405.26	3573988.66
83	969398.37	3573951.26
84	969383.84	3573878.16
85	969365.20	3573802.05
86	969351.91	3573751.14
87	969339.99	3573710.11
88	969322.31	3573657.37
89	969307.97	3573615.47
90	969290.51	3573568.88
91	969270.17	3573519.91
92	969256.72	3573488.72
93	969292.55	3573406.92
1	969295.96	3573397.22
Контур 75		
1	969614.25	3576766.67
2	969614.13	3576768.23
3	969556.92	3576781.29
4	969546.95	3576782.36
5	969547.05	3576780.75
6	969556.57	3576779.71
1	969614.25	3576766.67
Контур 76		
1	969613.48	3576776.44
2	969613.36	3576777.98
3	969570.99	3576787.84
4	969567.57	3576788.63
5	969564.32	3576789.27
6	969546.29	3576792.83
7	969546.34	3576791.97
8	969546.42	3576791.96
1	969613.48	3576776.44
Контур 78		
1	981547.86	3581828.01
2	981727.16	3581890.73

3	981722.62	3581903.46
4	981718.80	3581968.50
5	981703.15	3582012.36
6	981642.59	3582012.97
7	981600.78	3581979.97
8	981570.32	3581939.40
9	981553.78	3581891.12
10	981547.11	3581840.57
1	981547.86	3581828.01
Контур 79		
1	981702.84	3581675.92
2	981597.58	3581653.78
3	981618.69	3581607.61
4	981674.20	3581624.13
1	981702.84	3581675.92
Контур 80		
1	969909.48	3557132.06
2	969911.42	3557128.34
3	969941.74	3557181.66
4	969938.64	3557183.32
1	969909.48	3557132.06
Контур 82		
1	971976.43	3551703.68
2	971977.67	3551721.68
3	971970.72	3551714.98
4	971973.28	3551703.01
1	971976.43	3551703.68
Контур 83		
1	971981.42	3551776.02
2	971985.87	3551840.69
3	971959.89	3551982.50
4	971958.84	3552040.93
5	971957.33	3552069.27
6	971962.26	3552155.58
7	971964.10	3552167.96
8	971928.31	3552335.38
9	971929.26	3552391.73
10	971916.45	3552454.86
11	971906.63	3552503.85
12	971900.81	3552553.38
13	971903.67	3552603.04
14	971920.36	3552649.66
15	971953.35	3552686.61
16	971996.36	3552711.74
17	972043.57	3552728.04
18	972102.29	3552741.75

19	972148.73	3552760.12
20	972203.93	3552771.92
21	972252.84	3552782.35
22	972301.45	3552794.12
23	972349.39	3552808.37
24	972396.64	3552824.94
25	972409.59	3552830.82
26	972519.30	3552928.32
27	972513.16	3552960.98
28	972480.41	3552941.78
29	972436.78	3552917.66
30	972391.66	3552896.42
31	972345.93	3552876.29
32	972298.32	3552861.06
33	972249.90	3552848.62
34	972201.09	3552837.78
35	972135.14	3552823.68
36	972085.26	3552821.45
37	972026.05	3552809.96
38	971976.31	3552805.53
39	971926.79	3552810.88
40	971881.58	3552831.11
41	971847.28	3552866.85
42	971824.37	3552910.99
43	971809.43	3552958.57
44	971798.36	3553007.29
45	971774.83	3553053.39
46	971737.02	3553230.27
47	971726.33	3553279.12
48	971715.15	3553327.85
49	971703.48	3553376.47
50	971691.34	3553424.97
51	971678.71	3553473.35
52	971665.60	3553521.60
53	971652.02	3553569.72
54	971637.96	3553617.70
55	971623.42	3553665.54
56	971608.40	3553713.23
57	971592.92	3553760.78
58	971576.96	3553808.16
59	971560.53	3553855.38
60	971543.63	3553902.44
61	971526.27	3553949.33
62	971508.44	3553996.04
63	971490.15	3554042.58
64	971471.40	3554088.93

65	971452.18	3554135.09
66	971432.51	3554181.06
67	971412.39	3554226.83
68	971391.81	3554272.40
69	971370.78	3554317.76
70	971343.75	3554374.37
71	971031.75	3555017.68
72	970983.40	3554967.03
73	971285.27	3554346.01
74	971305.61	3554303.56
75	971326.77	3554258.26
76	971347.48	3554212.75
77	971367.73	3554167.03
78	971387.51	3554121.11
79	971406.84	3554075.00
80	971425.70	3554028.69
81	971444.09	3553982.20
82	971462.01	3553935.52
83	971479.46	3553888.66
84	971496.44	3553841.64
85	971512.95	3553794.44
86	971528.97	3553747.08
87	971544.53	3553699.56
88	971559.60	3553651.88
89	971574.19	3553604.06
90	971588.30	3553556.09
91	971601.93	3553507.99
92	971615.07	3553459.74
93	971627.72	3553411.37
94	971639.89	3553362.88
95	971651.57	3553314.26
96	971662.76	3553265.53
97	971673.46	3553216.69
98	971770.74	3552761.61
99	971727.95	3552698.87
100	971692.82	3552664.84
101	971650.74	3552599.65
102	971628.11	3552526.06
103	971640.23	3552473.87
104	971643.90	3552424.16
105	971651.31	3552374.62
106	971666.06	3552326.75
107	971687.75	3552281.75
108	971687.62	3552219.99
109	971762.91	3552171.17
110	971797.29	3552135.69

111	971831.20	3552099.03
112	971863.58	3552060.93
113	971893.98	3552021.27
114	971918.05	3551977.60
115	971933.99	3551930.35
116	971944.87	3551883.01
117	971968.69	3551835.56
1	971981.42	3551776.02
Контур 84		
1	972045.45	3551787.38
2	971984.55	3552072.30
3	971984.37	3552069.19
4	971988.72	3551985.95
5	972014.78	3551843.86
1	972045.45	3551787.38
Контур 85		
1	972602.38	3552967.76
2	972614.27	3552953.60
3	972645.37	3552979.43
4	972669.42	3553000.47
5	972659.46	3553017.48
6	972658.76	3553016.86
1	972602.38	3552967.76
Контур 86		
1	972672.10	3553002.81
2	972683.01	3553012.36
3	972670.27	3553026.89
4	972662.14	3553019.82
1	972672.10	3553002.81
Контур 87		
1	972649.22	3553043.81
2	972652.71	3553046.91
3	972640.10	3553061.29
4	972638.62	3553060.01
5	972648.48	3553043.16
1	972649.22	3553043.81
Контур 88		
1	970963.74	3555007.48
2	971008.40	3555052.81
3	971012.63	3555057.11
4	971009.89	3555062.75
5	970965.55	3555016.27
6	970961.58	3555011.92
1	970963.74	3555007.48
Контур 105		
1	972470.68	3552853.08

2	972505.84	3552785.78
3	972508.94	3552787.40
4	972519.23	3552792.78
5	972482.40	3552863.28
1	972470.68	3552853.08
Контур 106		
1	972482.40	3552863.28
2	972496.06	3552873.38
3	972500.45	3552875.90
4	972524.81	3552889.91
5	972526.34	3552890.91
6	972524.62	3552900.06
7	972522.42	3552898.13
1	972482.40	3552863.28
Контур 112		
1	969439.01	3562008.55
2	969323.60	3562007.46
3	969322.58	3562006.52
4	969322.15	3562003.50
5	969438.12	3562004.41
1	969439.01	3562008.55
Контур 113		
1	970955.92	3555023.57
2	970956.85	3555024.59
3	971004.29	3555074.30
4	970583.97	3555940.94
5	970566.32	3555977.34
6	970193.63	3556745.78
7	970182.47	3556775.45
8	970166.13	3556818.66
9	970095.56	3556991.73
10	970081.76	3557021.28
11	970074.33	3557025.03
12	970075.87	3557028.09
13	970075.42	3557028.32
14	970077.00	3557031.47
15	970061.94	3557063.73
16	970009.56	3557173.70
17	970000.04	3557197.34
18	969998.61	3557200.88
19	969992.12	3557216.13
20	969988.32	3557213.59
21	969985.30	3557211.15
22	969979.71	3557206.43
23	969976.80	3557202.65
24	969975.06	3557199.74

25	969972.61	3557197.30
26	969969.93	3557194.85
27	969967.37	3557192.87
28	969965.45	3557190.25
29	969961.15	3557185.60
30	969959.17	3557183.68
31	969955.85	3557181.17
32	969954.05	3557178.55
33	969952.73	3557174.93
34	969952.04	3557170.52
35	969951.22	3557167.16
36	969949.72	3557164.67
37	969948.33	3557162.87
38	969946.24	3557162.29
39	969943.51	3557162.75
40	969940.50	3557161.88
41	969939.22	3557161.13
42	969937.77	3557161.13
43	969936.62	3557161.65
44	969935.98	3557163.28
45	969936.15	3557165.19
46	969935.92	3557165.94
47	969933.84	3557167.77
48	969911.42	3557128.34
49	969914.14	3557123.13
50	969967.91	3557014.43
51	970001.04	3556957.48
52	969957.25	3556924.64
53	970053.13	3556778.60
54	970074.77	3556763.19
55	970086.44	3556738.84
56	970117.14	3556749.15
1	970955.92	3555023.57
Контур 114		
1	969992.12	3557216.13
2	969978.94	3557247.07
3	969941.74	3557181.66
4	969933.84	3557167.77
5	969935.92	3557165.94
6	969936.15	3557165.19
7	969935.98	3557163.28
8	969936.62	3557161.65
9	969937.77	3557161.13
10	969939.22	3557161.13
11	969940.50	3557161.88
12	969943.51	3557162.75

13	969946.24	3557162.29
14	969948.33	3557162.87
15	969949.72	3557164.67
16	969951.22	3557167.16
17	969952.04	3557170.52
18	969952.73	3557174.93
19	969954.05	3557178.55
20	969955.85	3557181.17
21	969959.17	3557183.68
22	969961.15	3557185.60
23	969965.45	3557190.25
24	969967.37	3557192.87
25	969969.93	3557194.85
26	969972.61	3557197.30
27	969975.06	3557199.74
28	969976.80	3557202.65
29	969979.71	3557206.43
30	969985.30	3557211.15
31	969988.32	3557213.59
1	969992.12	3557216.13
Контур 115		
1	969909.48	3557132.06
2	969930.49	3557169.00
3	969929.80	3557169.25
4	969926.91	3557169.88
5	969925.66	3557169.60
6	969924.41	3557169.02
7	969923.39	3557167.74
8	969922.69	3557166.11
9	969922.06	3557163.99
10	969921.17	3557161.24
11	969919.60	3557160.03
12	969915.72	3557159.97
13	969913.98	3557160.03
14	969912.64	3557159.04
15	969911.08	3557156.61
16	969909.51	3557155.74
17	969908.01	3557155.56
18	969906.85	3557155.91
19	969906.38	3557157.48
20	969907.60	3557161.71
21	969907.48	3557164.14
22	969906.44	3557166.06
23	969904.64	3557168.32
24	969902.62	3557169.19
25	969898.85	3557169.36

26	969895.31	3557168.38
27	969893.57	3557166.81
28	969892.34	3557164.88
29	969907.73	3557135.40
1	969909.48	3557132.06
Контур 116		
1	969695.08	3557635.64
2	969697.59	3557641.12
3	969701.90	3557650.04
4	969706.79	3557658.31
5	969709.36	3557663.09
6	969712.50	3557670.03
7	969715.77	3557675.80
8	969718.91	3557683.03
9	969720.72	3557686.41
10	969721.59	3557690.54
11	969722.64	3557693.40
12	969725.67	3557700.10
13	969727.71	3557704.71
14	969731.04	3557709.72
15	969733.37	3557714.38
16	969734.88	3557718.52
17	969736.34	3557723.01
18	969736.34	3557723.12
19	969738.73	3557727.32
20	969742.11	3557733.85
21	969745.31	3557739.79
22	969747.18	3557743.00
23	969750.44	3557746.61
24	969754.29	3557752.56
25	969757.73	3557757.68
26	969759.15	3557759.54
27	969737.84	3557812.75
28	969732.16	3557835.98
29	969728.46	3557827.25
30	969725.91	3557819.70
31	969724.63	3557811.48
32	969723.98	3557803.55
33	969722.24	3557795.62
34	969721.51	3557791.50
35	969719.44	3557780.76
36	969718.21	3557775.69
37	969716.24	3557765.36
38	969714.61	3557760.82
39	969712.71	3557753.09
40	969711.20	3557749.15

41	969707.10	3557740.48
42	969705.94	3557736.11
43	969704.34	3557730.38
44	969702.34	3557726.17
45	969697.73	3557717.04
46	969694.73	3557710.00
47	969690.36	3557702.72
48	969687.76	3557697.25
49	969685.73	3557693.57
50	969684.12	3557691.31
51	969680.05	3557686.35
52	969679.15	3557685.32
53	969683.78	3557676.22
54	969696.60	3557640.74
55	969686.00	3557627.08
56	969686.60	3557625.28
57	969688.26	3557628.13
58	969691.12	3557631.74
59	969693.39	3557634.19
1	969695.08	3557635.64
Конгуп 117		
1	969930.49	3557169.00
2	969938.64	3557183.32
3	969977.21	3557251.13
4	969972.95	3557261.13
5	969952.80	3557306.90
6	969932.72	3557352.68
7	969912.85	3557398.56
8	969893.15	3557444.52
9	969873.70	3557490.58
10	969854.00	3557536.54
11	969834.88	3557582.80
12	969816.07	3557629.13
13	969796.85	3557675.23
14	969777.43	3557721.30
15	969759.75	3557758.04
16	969759.15	3557759.54
17	969757.73	3557757.68
18	969754.29	3557752.56
19	969750.44	3557746.61
20	969747.18	3557743.00
21	969745.31	3557739.79
22	969742.11	3557733.85
23	969738.73	3557727.32
24	969736.34	3557723.12
25	969736.34	3557723.01

26	969734.88	3557718.52
27	969733.37	3557714.38
28	969731.04	3557709.72
29	969727.71	3557704.71
30	969725.67	3557700.10
31	969722.64	3557693.40
32	969721.59	3557690.54
33	969720.72	3557686.41
34	969718.91	3557683.03
35	969715.77	3557675.80
36	969712.50	3557670.03
37	969709.36	3557663.09
38	969706.79	3557658.31
39	969701.90	3557650.04
40	969697.59	3557641.12
41	969695.08	3557635.64
42	969693.39	3557634.19
43	969691.12	3557631.74
44	969688.26	3557628.13
45	969686.60	3557625.28
46	969700.20	3557584.42
47	969715.54	3557581.32
48	969731.56	3557534.15
49	969749.05	3557487.31
50	969768.15	3557441.09
51	969787.67	3557395.06
52	969828.15	3557303.62
53	969848.55	3557257.96
54	969869.56	3557212.59
55	969891.06	3557167.33
56	969892.34	3557164.88
57	969893.57	3557166.81
58	969895.31	3557168.38
59	969898.85	3557169.36
60	969902.62	3557169.19
61	969904.64	3557168.32
62	969906.44	3557166.06
63	969907.48	3557164.14
64	969907.60	3557161.71
65	969906.38	3557157.48
66	969906.85	3557155.91
67	969908.01	3557155.56
68	969909.51	3557155.74
69	969911.08	3557156.61
70	969912.64	3557159.04
71	969913.98	3557160.03

72	969915.72	3557159.97
73	969919.60	3557160.03
74	969921.17	3557161.24
75	969922.06	3557163.99
76	969922.69	3557166.11
77	969923.39	3557167.74
78	969924.41	3557169.02
79	969925.66	3557169.60
80	969926.91	3557169.88
81	969929.80	3557169.25
1	969930.49	3557169.00
Контур 118		
1	969679.15	3557685.32
2	969680.05	3557686.35
3	969684.12	3557691.31
4	969685.73	3557693.57
5	969687.76	3557697.25
6	969690.36	3557702.72
7	969694.73	3557710.00
8	969697.73	3557717.04
9	969702.34	3557726.17
10	969704.34	3557730.38
11	969705.94	3557736.11
12	969707.10	3557740.48
13	969711.20	3557749.15
14	969712.71	3557753.09
15	969714.61	3557760.82
16	969716.24	3557765.36
17	969718.21	3557775.69
18	969719.44	3557780.76
19	969721.51	3557791.50
20	969722.24	3557795.62
21	969723.98	3557803.55
22	969724.63	3557811.48
23	969725.91	3557819.70
24	969728.46	3557827.25
25	969732.16	3557835.98
26	969725.94	3557861.45
27	969712.02	3557909.59
28	969699.00	3557947.36
29	969669.94	3558014.73
30	969669.79	3558013.15
31	969669.59	3558006.29
32	969670.71	3557998.11
33	969672.45	3557990.55
34	969673.17	3557985.43

35	969672.76	3557982.78
36	969672.14	3557979.81
37	969673.63	3557973.50
38	969675.80	3557966.84
39	969677.72	3557959.18
40	969678.89	3557954.27
41	969680.88	3557947.91
42	969681.36	3557942.43
43	969681.05	3557938.64
44	969680.44	3557933.43
45	969679.21	3557928.72
46	969679.21	3557924.02
47	969678.91	3557918.40
48	969677.88	3557912.47
49	969678.40	3557904.59
50	969680.13	3557899.17
51	969682.38	3557893.96
52	969683.61	3557890.48
53	969683.61	3557886.59
54	969683.10	3557881.99
55	969682.89	3557878.21
56	969683.70	3557874.02
57	969683.59	3557872.95
58	969683.09	3557872.24
59	969682.24	3557872.04
60	969681.40	3557872.32
61	969680.08	3557873.29
62	969678.69	3557875.22
63	969676.87	3557878.96
64	969674.60	3557882.70
65	969672.73	3557885.27
66	969671.15	3557885.97
67	969669.40	3557886.09
68	969667.12	3557885.03
69	969664.78	3557882.76
70	969661.97	3557879.19
71	969658.53	3557875.45
72	969654.69	3557868.96
73	969654.02	3557865.48
74	969654.09	3557860.74
75	969652.48	3557857.34
76	969650.11	3557855.23
77	969646.81	3557853.50
78	969643.97	3557852.46
79	969642.24	3557851.16
80	969639.23	3557850.43

81	969637.09	3557850.36
82	969635.40	3557850.77
83	969633.00	3557850.60
84	969629.61	3557849.25
85	969625.82	3557848.43
86	969625.47	3557848.43
87	969623.95	3557848.00
88	969625.34	3557843.32
89	969625.47	3557843.18
90	969628.45	3557841.48
91	969634.58	3557839.73
92	969640.01	3557838.79
93	969644.63	3557838.44
94	969650.82	3557839.03
95	969653.63	3557839.67
96	969657.89	3557841.36
97	969661.28	3557844.23
98	969663.50	3557844.69
99	969665.43	3557844.29
100	969666.42	3557843.06
101	969666.77	3557839.49
102	969666.07	3557835.58
103	969665.78	3557828.80
104	969665.31	3557822.84
105	969664.73	3557815.07
106	969664.32	3557807.71
107	969663.97	3557804.67
108	969664.73	3557798.88
109	969664.73	3557792.57
110	969664.67	3557792.34
111	969664.44	3557786.79
112	969663.74	3557782.93
113	969664.44	3557779.89
114	969664.79	3557774.69
115	969664.38	3557770.13
116	969663.85	3557762.48
117	969662.80	3557756.69
118	969660.93	3557748.98
119	969660.00	3557745.36
120	969659.53	3557741.03
121	969658.94	3557735.78
122	969658.02	3557733.43
123	969661.13	3557720.75
1	969679.15	3557685.32
Контур 119		
1	969623.95	3557848.00

2	969625.47	3557848.43
3	969625.82	3557848.43
4	969629.61	3557849.25
5	969633.00	3557850.60
6	969635.40	3557850.77
7	969637.09	3557850.36
8	969639.23	3557850.43
9	969642.24	3557851.16
10	969643.97	3557852.46
11	969646.81	3557853.50
12	969650.11	3557855.23
13	969652.48	3557857.34
14	969654.09	3557860.74
15	969654.02	3557865.48
16	969654.69	3557868.96
17	969658.53	3557875.45
18	969661.97	3557879.19
19	969664.78	3557882.76
20	969667.12	3557885.03
21	969669.40	3557886.09
22	969671.15	3557885.97
23	969672.73	3557885.27
24	969674.60	3557882.70
25	969676.87	3557878.96
26	969678.69	3557875.22
27	969680.08	3557873.29
28	969681.40	3557872.32
29	969682.24	3557872.04
30	969683.09	3557872.24
31	969683.59	3557872.95
32	969683.70	3557874.02
33	969682.89	3557878.21
34	969683.10	3557881.99
35	969683.61	3557886.59
36	969683.61	3557890.48
37	969682.38	3557893.96
38	969680.13	3557899.17
39	969678.40	3557904.59
40	969677.88	3557912.47
41	969678.91	3557918.40
42	969679.21	3557924.02
43	969679.21	3557928.72
44	969680.44	3557933.43
45	969681.05	3557938.64
46	969681.36	3557942.43
47	969680.88	3557947.91

48	969678.89	3557954.27
49	969677.72	3557959.18
50	969675.80	3557966.84
51	969673.63	3557973.50
52	969672.14	3557979.81
53	969672.76	3557982.78
54	969673.17	3557985.43
55	969672.45	3557990.55
56	969670.71	3557998.11
57	969669.59	3558006.29
58	969669.79	3558013.15
59	969669.94	3558014.73
60	969655.75	3558047.64
61	969655.53	3558048.33
62	969640.67	3558094.74
63	969623.14	3558151.76
64	969616.06	3558176.40
65	969611.86	3558191.04
66	969610.06	3558197.30
67	969603.13	3558197.21
68	969597.30	3558198.23
69	969593.03	3558199.15
70	969589.16	3558200.66
71	969586.32	3558201.63
72	969583.78	3558201.73
73	969578.74	3558201.16
74	969572.90	3558200.26
75	969567.96	3558199.72
76	969558.93	3558197.52
77	969552.69	3558194.96
78	969542.77	3558189.65
79	969536.94	3558185.56
80	969532.44	3558183.00
81	969529.68	3558179.63
82	969525.80	3558175.43
83	969522.94	3558172.58
84	969529.95	3558150.88
85	969543.56	3558103.03
86	969557.41	3558054.99
87	969572.24	3558007.06
88	969604.63	3557904.65
89	969618.12	3557867.14
90	969619.04	3557864.59
1	969623.95	3557848.00
Контур 120		
1	969625.34	3557843.32

2	969627.02	3557837.65
3	969633.88	3557816.87
4	969649.22	3557769.31
5	969658.02	3557733.43
6	969658.94	3557735.78
7	969659.53	3557741.03
8	969660.00	3557745.36
9	969660.93	3557748.98
10	969662.80	3557756.69
11	969663.85	3557762.48
12	969664.38	3557770.13
13	969664.79	3557774.69
14	969664.44	3557779.89
15	969663.74	3557782.93
16	969664.44	3557786.79
17	969664.67	3557792.34
18	969664.73	3557792.57
19	969664.73	3557798.88
20	969663.97	3557804.67
21	969664.32	3557807.71
22	969664.73	3557815.07
23	969665.31	3557822.84
24	969665.78	3557828.80
25	969666.07	3557835.58
26	969666.77	3557839.49
27	969666.42	3557843.06
28	969665.43	3557844.29
29	969663.50	3557844.69
30	969661.28	3557844.23
31	969657.89	3557841.36
32	969653.63	3557839.67
33	969650.82	3557839.03
34	969644.63	3557838.44
35	969640.01	3557838.79
36	969634.58	3557839.73
37	969628.45	3557841.48
38	969625.47	3557843.18
1	969625.34	3557843.32
Контур 121		
1	969483.00	3558316.97
2	969497.28	3558263.82
3	969499.68	3558267.89
4	969501.34	3558271.08
5	969506.20	3558274.83
6	969510.51	3558278.31
7	969512.18	3558280.95

8	969513.15	3558283.72
9	969516.20	3558288.03
10	969519.12	3558290.11
11	969523.42	3558291.50
12	969530.78	3558291.64
13	969533.98	3558290.53
14	969536.62	3558291.22
15	969537.86	3558293.31
16	969538.00	3558297.33
17	969536.48	3558299.55
18	969533.84	3558300.53
19	969529.67	3558300.11
20	969526.06	3558300.25
21	969521.20	3558302.61
22	969518.01	3558305.53
23	969516.76	3558309.41
24	969514.68	3558310.94
25	969510.37	3558310.66
26	969503.01	3558311.50
27	969499.26	3558314.28
28	969498.15	3558318.03
29	969497.46	3558321.50
30	969496.07	3558323.16
31	969493.43	3558323.86
32	969490.51	3558323.02
33	969486.90	3558319.83
1	969483.00	3558316.97
Контур 122		
1	969502.76	3558243.36
2	969506.40	3558229.54
3	969508.31	3558229.92
4	969516.80	3558233.49
5	969524.02	3558236.19
6	969530.13	3558237.85
7	969539.17	3558239.76
8	969551.47	3558239.92
9	969559.17	3558240.31
10	969567.34	3558240.31
11	969581.71	3558242.14
12	969589.24	3558243.49
13	969592.50	3558244.68
14	969593.05	3558245.87
15	969592.26	3558246.74
16	969589.48	3558247.22
17	969587.26	3558248.73
18	969583.93	3558251.74

19	969580.59	3558253.96
20	969577.34	3558255.23
21	969574.09	3558255.23
22	969570.76	3558253.88
23	969568.53	3558253.96
24	969565.12	3558255.55
25	969560.92	3558258.41
26	969556.95	3558259.92
27	969552.82	3558260.55
28	969546.47	3558261.11
29	969541.79	3558261.18
30	969539.41	3558260.63
31	969537.35	3558259.20
32	969535.60	3558256.50
33	969533.62	3558254.12
34	969530.60	3558252.30
35	969521.96	3558250.63
36	969517.75	3558249.44
37	969514.66	3558247.77
38	969511.72	3558246.19
39	969508.78	3558246.11
40	969504.97	3558244.92
1	969502.76	3558243.36
Контур 123		
1	969477.41	3558337.77
2	969563.41	3558363.41
3	969558.07	3558383.66
4	969545.91	3558432.16
5	969534.59	3558477.65
6	969522.59	3558529.40
7	969510.70	3558577.96
8	969497.66	3558632.27
9	969488.26	3558675.40
10	969477.04	3558724.13
11	969466.77	3558768.09
12	969463.45	3558782.54
13	969393.98	3558804.01
14	969393.03	3558803.48
15	969390.25	3558801.41
16	969385.49	3558801.49
17	969377.87	3558799.91
18	969374.30	3558799.59
19	969373.29	3558799.04
20	969375.61	3558782.00
21	969384.97	3558732.88
22	969394.81	3558683.86

23	969405.36	3558634.98
24	969426.32	3558537.20
25	969437.87	3558488.55
26	969450.28	3558440.11
27	969462.90	3558391.73
1	969477.41	3558337.77
Контур 124		
1	969373.29	3558799.04
2	969374.30	3558799.59
3	969377.87	3558799.91
4	969385.49	3558801.49
5	969390.25	3558801.41
6	969393.03	3558803.48
7	969393.98	3558804.01
8	969371.68	3558810.90
1	969373.29	3558799.04
Контур 125		
1	969461.89	3558789.31
2	969457.28	3558809.38
3	969429.02	3558817.32
4	969424.18	3558816.15
5	969421.24	3558816.78
6	969419.37	3558816.81
7	969414.46	3558815.46
8	969408.90	3558811.65
9	969405.17	3558808.08
10	969403.67	3558807.30
1	969461.89	3558789.31
Контур 126		
1	969403.67	3558807.30
2	969405.17	3558808.08
3	969408.90	3558811.65
4	969414.46	3558815.46
5	969419.37	3558816.81
6	969421.24	3558816.78
7	969424.18	3558816.15
8	969429.02	3558817.32
9	969348.48	3558839.93
10	969351.08	3558825.26
11	969359.15	3558821.06
1	969403.67	3558807.30
Контур 127		
1	969450.92	3558835.53
2	969450.68	3558835.43
3	969449.65	3558833.60
4	969450.05	3558830.91

5	969449.25	3558828.29
6	969447.59	3558826.94
7	969443.73	3558825.65
8	969454.19	3558822.71
1	969450.92	3558835.53
Контур 128		
1	971233.27	3578905.97
2	971228.79	3578910.81
3	971218.93	3578904.49
4	971218.52	3578900.61
1	971233.27	3578905.97
Контур 129		
1	969354.88	3559510.94
2	969351.28	3559533.65
3	969353.66	3559547.14
4	969353.56	3559547.18
5	969352.10	3559548.81
6	969349.69	3559549.47
7	969345.39	3559549.79
8	969342.28	3559550.83
9	969339.33	3559553.30
10	969333.76	3559555.21
11	969325.15	3559558.96
12	969321.57	3559561.03
13	969319.90	3559561.11
14	969318.62	3559560.31
15	969318.62	3559558.48
16	969319.26	3559556.17
17	969321.09	3559552.10
18	969324.36	3559548.20
19	969326.59	3559545.01
20	969327.46	3559543.50
21	969326.99	3559541.91
22	969325.47	3559540.63
23	969322.13	3559539.60
24	969319.90	3559538.16
25	969318.30	3559536.41
26	969317.82	3559534.42
27	969318.14	3559532.43
28	969320.69	3559530.04
29	969324.04	3559526.29
30	969328.26	3559520.40
31	969332.72	3559515.14
32	969336.86	3559508.76
33	969341.09	3559503.59
34	969345.07	3559499.60

35	969347.46	3559497.69
36	969348.81	3559497.21
37	969349.77	3559497.37
38	969350.56	3559498.80
39	969351.20	3559503.51
40	969351.20	3559506.37
41	969351.28	3559508.29
42	969352.24	3559509.88
43	969354.47	3559510.91
1	969354.88	3559510.94
Контур 130		
1	969354.88	3559510.94
2	969354.47	3559510.91
3	969352.24	3559509.88
4	969351.28	3559508.29
5	969351.20	3559506.37
6	969351.20	3559503.51
7	969350.56	3559498.80
8	969349.77	3559497.37
9	969348.81	3559497.21
10	969347.46	3559497.69
11	969345.07	3559499.60
12	969341.09	3559503.59
13	969336.86	3559508.76
14	969332.72	3559515.14
15	969328.26	3559520.40
16	969324.04	3559526.29
17	969320.69	3559530.04
18	969318.14	3559532.43
19	969317.82	3559534.42
20	969318.30	3559536.41
21	969319.90	3559538.16
22	969322.13	3559539.60
23	969325.47	3559540.63
24	969326.99	3559541.91
25	969327.46	3559543.50
26	969326.59	3559545.01
27	969324.36	3559548.20
28	969321.09	3559552.10
29	969319.26	3559556.17
30	969318.62	3559558.48
31	969318.62	3559560.31
32	969319.90	3559561.11
33	969321.57	3559561.03
34	969325.15	3559558.96
35	969333.76	3559555.21

36	969339.33	3559553.30
37	969342.28	3559550.83
38	969345.39	3559549.79
39	969349.69	3559549.47
40	969352.10	3559548.81
41	969353.56	3559547.18
42	969353.66	3559547.14
43	969356.89	3559565.48
44	969356.88	3559602.08
45	969353.75	3559600.78
46	969350.80	3559599.98
47	969349.05	3559600.22
48	969346.34	3559602.05
49	969343.07	3559605.72
50	969337.02	3559610.34
51	969330.96	3559614.48
52	969322.62	3559618.75
53	969312.33	3559624.89
54	969306.03	3559628.32
55	969298.61	3559631.35
56	969295.18	3559631.75
57	969290.56	3559631.03
58	969287.04	3559630.20
59	969282.90	3559630.44
60	969279.39	3559631.80
61	969276.36	3559633.79
62	969275.24	3559633.87
63	969272.93	3559633.47
64	969269.42	3559633.15
65	969264.71	3559633.79
66	969260.56	3559635.39
67	969257.71	3559636.73
68	969253.22	3559620.70
69	969256.97	3559558.49
70	969265.41	3559523.21
71	969266.42	3559520.95
72	969271.60	3559509.64
73	969273.92	3559503.84
74	969277.19	3559498.18
75	969280.05	3559494.91
76	969284.67	3559490.77
77	969288.18	3559487.26
78	969292.48	3559484.32
79	969297.82	3559478.58
80	969301.32	3559473.80
81	969305.62	3559463.92

82	969311.60	3559450.14
83	969319.72	3559438.27
84	969321.72	3559432.93
85	969323.47	3559427.67
86	969329.28	3559412.85
87	969332.79	3559406.64
88	969337.01	3559395.41
89	969341.87	3559385.21
90	969345.22	3559378.76
91	969348.96	3559371.27
92	969352.94	3559361.15
93	969356.21	3559351.43
94	969358.44	3559344.42
95	969360.59	3559332.95
96	969362.90	3559326.25
97	969363.14	3559322.35
98	969363.46	3559317.97
99	969364.81	3559314.78
100	969366.80	3559310.72
101	969368.48	3559303.71
102	969372.31	3559287.72
103	969373.45	3559283.85
104	969374.19	3559345.79
105	969376.27	3559426.02
106	969374.48	3559436.85
107	969362.25	3559465.50
108	969358.93	3559485.43
1	969354.88	3559510.94
Конгур 131		
1	969356.87	3559630.91
2	969378.84	3559646.11
3	969375.71	3559686.44
4	969339.85	3559702.97
5	969336.33	3559848.01
6	969336.25	3559851.18
7	969341.99	3559868.65
8	969340.03	3559871.01
9	969337.79	3559873.95
10	969333.87	3559876.05
11	969329.67	3559878.15
12	969324.63	3559881.79
13	969321.13	3559887.11
14	969320.01	3559891.59
15	969319.31	3559897.75
16	969315.96	3559903.07
17	969311.76	3559908.39

18	969307.50	3559913.34
19	969304.76	3559916.78
20	969303.92	3559920.56
21	969303.92	3559925.32
22	969302.98	3559927.18
23	969300.58	3559929.18
24	969296.50	3559930.70
25	969293.94	3559932.22
26	969290.50	3559933.98
27	969287.78	3559936.14
28	969284.18	3559937.58
29	969282.26	3559937.66
30	969278.35	3559936.30
31	969270.75	3559934.38
32	969264.75	3559932.38
33	969259.39	3559931.50
34	969254.27	3559931.74
35	969249.16	3559932.30
36	969245.72	3559933.42
37	969243.96	3559935.42
38	969241.16	3559936.86
39	969239.40	3559936.70
40	969237.96	3559934.70
41	969236.41	3559929.87
42	969234.74	3559923.88
43	969234.21	3559918.70
44	969242.85	3559875.35
45	969244.51	3559867.05
46	969259.43	3559805.38
47	969261.81	3559760.70
48	969264.47	3559716.03
49	969267.41	3559671.39
50	969265.60	3559664.94
51	969257.71	3559636.73
52	969260.56	3559635.39
53	969264.71	3559633.79
54	969269.42	3559633.15
55	969272.93	3559633.47
56	969275.24	3559633.87
57	969276.36	3559633.79
58	969279.39	3559631.80
59	969282.90	3559630.44
60	969287.04	3559630.20
61	969290.56	3559631.03
62	969295.18	3559631.75
63	969298.61	3559631.35

64	969306.03	3559628.32
65	969312.33	3559624.89
66	969322.62	3559618.75
67	969330.96	3559614.48
68	969337.02	3559610.34
69	969343.07	3559605.72
70	969346.34	3559602.05
71	969349.05	3559600.22
72	969350.80	3559599.98
73	969353.75	3559600.78
74	969356.88	3559602.08
75	969356.87	3559622.13
1	969356.87	3559630.91
Контур 132		
1	969348.84	3560199.96
2	969349.73	3560262.76
3	969348.57	3560263.01
4	969345.57	3560264.65
5	969340.71	3560266.29
6	969335.38	3560267.73
7	969332.99	3560268.96
8	969329.51	3560271.08
9	969322.95	3560274.91
10	969320.42	3560276.41
11	969318.50	3560278.19
12	969315.63	3560280.86
13	969314.78	3560281.91
14	969313.89	3560283.76
15	969313.19	3560284.34
16	969312.50	3560284.41
17	969311.59	3560284.12
18	969309.81	3560282.17
19	969307.27	3560280.18
20	969304.19	3560278.35
21	969300.68	3560276.20
22	969295.91	3560272.84
23	969291.11	3560269.52
24	969288.33	3560267.92
25	969286.30	3560266.94
26	969283.14	3560266.24
27	969280.06	3560264.95
28	969277.13	3560263.49
29	969275.21	3560262.26
30	969273.91	3560260.20
31	969272.68	3560256.31
32	969271.59	3560250.36

33	969271.66	3560247.90
34	969271.86	3560244.42
35	969271.66	3560240.93
36	969270.36	3560236.83
37	969269.34	3560233.41
38	969268.04	3560230.81
39	969265.24	3560224.25
40	969262.50	3560218.58
41	969261.68	3560214.07
42	969259.36	3560208.87
43	969255.67	3560201.97
44	969253.34	3560199.10
45	969251.09	3560195.14
46	969249.86	3560191.10
47	969248.36	3560183.11
48	969248.42	3560177.84
49	969249.31	3560172.72
50	969250.88	3560167.59
51	969252.46	3560164.04
52	969253.62	3560161.37
53	969254.92	3560155.56
54	969256.62	3560148.66
55	969258.26	3560144.83
56	969260.79	3560140.87
57	969262.09	3560138.07
58	969265.30	3560129.11
59	969266.06	3560124.81
60	969267.56	3560121.53
61	969268.58	3560119.82
62	969269.34	3560119.20
63	969270.29	3560119.20
64	969271.66	3560120.36
65	969273.85	3560123.44
66	969275.69	3560128.77
67	969276.17	3560134.24
68	969276.79	3560138.95
69	969277.81	3560145.58
70	969278.15	3560151.94
71	969278.27	3560154.39
72	969278.68	3560158.91
73	969278.06	3560161.43
74	969276.97	3560164.24
75	969276.90	3560166.22
76	969277.52	3560169.50
77	969281.00	3560174.90
78	969283.19	3560178.86

79	969285.03	3560182.55
80	969285.86	3560185.15
81	969287.02	3560190.21
82	969288.25	3560197.45
83	969290.02	3560203.20
84	969292.48	3560207.84
85	969293.51	3560210.78
86	969294.94	3560213.65
87	969296.93	3560215.77
88	969299.80	3560217.75
89	969302.26	3560219.39
90	969304.79	3560219.74
91	969310.25	3560219.94
92	969317.43	3560220.42
93	969322.08	3560220.01
94	969326.31	3560218.85
95	969329.66	3560216.93
96	969335.20	3560212.42
97	969341.76	3560208.53
98	969346.27	3560203.40
1	969348.84	3560199.96
Контур 133		
1	969348.84	3560199.96
2	969346.27	3560203.40
3	969341.76	3560208.53
4	969335.20	3560212.42
5	969329.66	3560216.93
6	969326.31	3560218.85
7	969322.08	3560220.01
8	969317.43	3560220.42
9	969310.25	3560219.94
10	969304.79	3560219.74
11	969302.26	3560219.39
12	969299.80	3560217.75
13	969296.93	3560215.77
14	969294.94	3560213.65
15	969293.51	3560210.78
16	969292.48	3560207.84
17	969290.02	3560203.20
18	969288.25	3560197.45
19	969287.02	3560190.21
20	969285.86	3560185.15
21	969285.03	3560182.55
22	969283.19	3560178.86
23	969281.00	3560174.90
24	969277.52	3560169.50

25	969276.90	3560166.22
26	969276.97	3560164.24
27	969278.06	3560161.43
28	969278.68	3560158.91
29	969278.27	3560154.39
30	969278.15	3560151.94
31	969277.81	3560145.58
32	969276.79	3560138.95
33	969276.17	3560134.24
34	969275.69	3560128.77
35	969273.85	3560123.44
36	969271.66	3560120.36
37	969270.29	3560119.20
38	969269.34	3560119.20
39	969268.58	3560119.82
40	969267.56	3560121.53
41	969266.06	3560124.81
42	969265.30	3560129.11
43	969262.09	3560138.07
44	969260.79	3560140.87
45	969258.26	3560144.83
46	969256.62	3560148.66
47	969254.92	3560155.56
48	969253.62	3560161.37
49	969252.46	3560164.04
50	969250.88	3560167.59
51	969249.31	3560172.72
52	969248.42	3560177.84
53	969248.36	3560183.11
54	969249.86	3560191.10
55	969251.09	3560195.14
56	969253.34	3560199.10
57	969255.67	3560201.97
58	969259.36	3560208.87
59	969261.68	3560214.07
60	969262.50	3560218.58
61	969265.24	3560224.25
62	969268.04	3560230.81
63	969269.34	3560233.41
64	969270.36	3560236.83
65	969271.66	3560240.93
66	969271.86	3560244.42
67	969271.66	3560247.90
68	969271.59	3560250.36
69	969272.68	3560256.31
70	969273.91	3560260.20

71	969275.21	3560262.26
72	969277.13	3560263.49
73	969280.06	3560264.95
74	969283.14	3560266.24
75	969286.30	3560266.94
76	969288.33	3560267.92
77	969291.11	3560269.52
78	969295.91	3560272.84
79	969300.68	3560276.20
80	969304.19	3560278.35
81	969307.27	3560280.18
82	969309.81	3560282.17
83	969311.59	3560284.12
84	969312.50	3560284.41
85	969313.19	3560284.34
86	969313.89	3560283.76
87	969314.78	3560281.91
88	969315.63	3560280.86
89	969318.50	3560278.19
90	969320.42	3560276.41
91	969322.95	3560274.91
92	969329.51	3560271.08
93	969332.99	3560268.96
94	969335.38	3560267.73
95	969340.71	3560266.29
96	969345.57	3560264.65
97	969348.57	3560263.01
98	969349.73	3560262.76
99	969349.80	3560268.00
100	969349.24	3560284.31
101	969345.80	3560287.00
102	969342.93	3560289.18
103	969340.68	3560290.82
104	969338.76	3560291.44
105	969334.73	3560292.67
106	969331.31	3560294.24
107	969329.13	3560296.15
108	969327.35	3560297.79
109	969326.67	3560299.44
110	969326.80	3560302.37
111	969326.73	3560305.52
112	969326.80	3560308.94
113	969326.60	3560311.05
114	969325.71	3560312.35
115	969323.25	3560313.72
116	969322.63	3560315.36

117	969322.63	3560317.00
118	969323.04	3560318.23
119	969322.70	3560319.53
120	969320.58	3560320.96
121	969317.65	3560322.13
122	969315.60	3560323.43
123	969313.68	3560324.66
124	969312.72	3560326.23
125	969312.72	3560327.87
126	969313.20	3560329.30
127	969312.79	3560330.06
128	969311.90	3560330.60
129	969310.61	3560330.74
130	969308.35	3560329.65
131	969305.34	3560327.73
132	969300.97	3560326.16
133	969293.86	3560325.27
134	969289.42	3560324.04
135	969282.86	3560323.49
136	969276.85	3560323.43
137	969272.68	3560324.38
138	969269.60	3560325.48
139	969267.89	3560326.98
140	969263.86	3560329.85
141	969260.92	3560331.63
142	969256.96	3560332.04
143	969252.99	3560331.56
144	969247.60	3560328.76
145	969245.07	3560327.05
146	969242.81	3560325.48
147	969240.28	3560319.94
148	969237.48	3560315.77
149	969233.98	3560312.25
150	969229.20	3560309.62
151	969224.17	3560308.06
152	969220.48	3560307.43
153	969218.97	3560291.25
154	969219.83	3560214.61
155	969219.85	3560164.60
156	969223.39	3560088.85
157	969229.73	3560014.96
158	969228.44	3559947.62
159	969234.21	3559918.70
160	969234.74	3559923.88
161	969236.41	3559929.87
162	969237.96	3559934.70

163	969239.40	3559936.70
164	969241.16	3559936.86
165	969243.96	3559935.42
166	969245.72	3559933.42
167	969249.16	3559932.30
168	969254.27	3559931.74
169	969259.39	3559931.50
170	969264.75	3559932.38
171	969270.75	3559934.38
172	969278.35	3559936.30
173	969282.26	3559937.66
174	969284.18	3559937.58
175	969287.78	3559936.14
176	969290.50	3559933.98
177	969293.94	3559932.22
178	969296.50	3559930.70
179	969300.58	3559929.18
180	969302.98	3559927.18
181	969303.92	3559925.32
182	969303.92	3559920.56
183	969304.76	3559916.78
184	969307.50	3559913.34
185	969311.76	3559908.39
186	969315.96	3559903.07
187	969319.31	3559897.75
188	969320.01	3559891.59
189	969321.13	3559887.11
190	969324.63	3559881.79
191	969329.67	3559878.15
192	969333.87	3559876.05
193	969337.79	3559873.95
194	969340.03	3559871.01
195	969341.99	3559868.65
196	969345.20	3559878.42
197	969342.37	3559951.63
198	969339.21	3559999.78
199	969343.24	3560069.86
200	969346.76	3560109.84
201	969347.65	3560149.35
202	969348.70	3560189.99
1	969348.84	3560199.96
Конгур 134		
1	969220.48	3560307.43
2	969224.17	3560308.06
3	969229.20	3560309.62
4	969233.98	3560312.25

5	969237.48	3560315.77
6	969240.28	3560319.94
7	969242.81	3560325.48
8	969245.07	3560327.05
9	969247.60	3560328.76
10	969252.99	3560331.56
11	969256.96	3560332.04
12	969260.92	3560331.63
13	969263.86	3560329.85
14	969267.89	3560326.98
15	969269.60	3560325.48
16	969272.68	3560324.38
17	969276.85	3560323.43
18	969282.86	3560323.49
19	969289.42	3560324.04
20	969293.86	3560325.27
21	969300.97	3560326.16
22	969305.34	3560327.73
23	969308.35	3560329.65
24	969310.61	3560330.74
25	969311.90	3560330.60
26	969312.79	3560330.06
27	969313.20	3560329.30
28	969312.72	3560327.87
29	969312.72	3560326.23
30	969313.68	3560324.66
31	969315.60	3560323.43
32	969317.65	3560322.13
33	969320.58	3560320.96
34	969322.70	3560319.53
35	969323.04	3560318.23
36	969322.63	3560317.00
37	969322.63	3560315.36
38	969323.25	3560313.72
39	969325.71	3560312.35
40	969326.60	3560311.05
41	969326.80	3560308.94
42	969326.73	3560305.52
43	969326.80	3560302.37
44	969326.67	3560299.44
45	969327.35	3560297.79
46	969329.13	3560296.15
47	969331.31	3560294.24
48	969334.73	3560292.67
49	969338.76	3560291.44
50	969340.68	3560290.82

51	969342.93	3560289.18
52	969345.80	3560287.00
53	969349.24	3560284.31
54	969348.39	3560309.35
55	969346.39	3560367.87
56	969348.19	3560417.64
57	969334.48	3560416.44
58	969228.98	3560408.64
59	969227.80	3560385.86
60	969222.53	3560329.38
1	969220.48	3560307.43
Контур 135		
1	969233.43	3560494.67
2	969320.22	3560502.54
3	969351.35	3560504.86
4	969351.56	3560510.60
5	969365.51	3560554.56
6	969372.91	3560577.87
7	969369.68	3560575.79
8	969360.71	3560574.00
9	969353.06	3560572.32
10	969347.68	3560570.17
11	969342.06	3560568.01
12	969337.99	3560565.26
13	969334.88	3560563.23
14	969330.22	3560560.48
15	969323.16	3560556.41
16	969314.67	3560553.18
17	969311.08	3560552.35
18	969306.18	3560553.18
19	969300.44	3560554.50
20	969295.77	3560554.50
21	969290.03	3560553.78
22	969286.44	3560555.10
23	969282.86	3560557.61
24	969279.99	3560562.15
25	969278.31	3560565.50
26	969275.92	3560568.61
27	969271.85	3560571.01
28	969267.79	3560571.96
29	969262.53	3560571.12
30	969257.50	3560570.65
31	969254.75	3560571.72
32	969251.16	3560574.71
33	969245.90	3560576.63
34	969238.49	3560577.11

35	969231.67	3560576.51
36	969224.49	3560576.63
37	969220.34	3560575.70
38	969224.12	3560556.06
39	969233.66	3560499.17
1	969233.43	3560494.67
Контур 136		
1	969372.91	3560577.87
2	969374.61	3560583.24
3	969378.21	3560684.96
4	969380.28	3560744.94
5	969377.23	3560824.95
6	969382.29	3560943.57
7	969382.52	3560964.57
8	969382.10	3560985.59
9	969378.82	3561186.83
10	969378.03	3561191.71
11	969375.64	3561194.76
12	969368.70	3561203.85
13	969362.60	3561211.98
14	969358.53	3561216.52
15	969353.39	3561223.22
16	969348.85	3561226.69
17	969342.39	3561231.36
18	969340.47	3561235.54
19	969338.05	3561238.50
20	969333.51	3561242.45
21	969329.44	3561245.92
22	969325.26	3561247.83
23	969321.25	3561248.61
24	969318.74	3561248.37
25	969315.39	3561249.45
26	969311.20	3561252.32
27	969306.78	3561257.46
28	969300.92	3561262.37
29	969295.18	3561266.31
30	969293.12	3561268.15
31	969290.92	3561251.73
32	969274.80	3561091.90
33	969257.89	3560993.01
34	969250.86	3560932.58
35	969230.96	3560760.86
36	969217.09	3560592.59
37	969220.34	3560575.70
38	969224.49	3560576.63
39	969231.67	3560576.51

40	969238.49	3560577.11
41	969245.90	3560576.63
42	969251.16	3560574.71
43	969254.75	3560571.72
44	969257.50	3560570.65
45	969262.53	3560571.12
46	969267.79	3560571.96
47	969271.85	3560571.01
48	969275.92	3560568.61
49	969278.31	3560565.50
50	969279.99	3560562.15
51	969282.86	3560557.61
52	969286.44	3560555.10
53	969290.03	3560553.78
54	969295.77	3560554.50
55	969300.44	3560554.50
56	969306.18	3560553.18
57	969311.08	3560552.35
58	969314.67	3560553.18
59	969323.16	3560556.41
60	969330.22	3560560.48
61	969334.88	3560563.23
62	969337.99	3560565.26
63	969342.06	3560568.01
64	969347.68	3560570.17
65	969353.06	3560572.32
66	969360.71	3560574.00
67	969369.68	3560575.79
1	969372.91	3560577.87
Контур 137		
1	969325.24	3561596.80
2	969327.44	3561591.84
3	969331.51	3561587.89
4	969338.45	3561581.79
5	969349.93	3561575.21
6	969365.00	3561563.97
7	969372.17	3561559.90
8	969378.75	3561554.52
9	969387.00	3561550.14
10	969391.04	3561602.93
11	969395.84	3561652.70
12	969400.24	3561702.51
13	969405.27	3561752.25
14	969411.34	3561803.02
15	969418.88	3561842.42
16	969420.95	3561862.73

17	969424.94	3561901.52
18	969435.03	3561940.61
19	969435.78	3561945.95
20	969437.03	3561961.24
21	969437.03	3561999.31
22	969438.12	3562004.41
23	969322.15	3562003.50
24	969314.19	3561947.68
25	969345.47	3561926.25
26	969345.19	3561915.06
27	969344.04	3561870.01
28	969341.23	3561813.51
29	969336.36	3561763.76
30	969333.14	3561713.86
31	969329.26	3561664.01
32	969326.53	3561614.08
1	969325.24	3561596.80
Контур 138		
1	969378.03	3561191.71
2	969371.45	3561232.54
3	969370.57	3561238.02
4	969377.82	3561412.41
5	969381.78	3561475.95
6	969385.45	3561528.95
7	969386.18	3561539.46
8	969387.00	3561550.14
9	969378.75	3561554.52
10	969372.17	3561559.90
11	969365.00	3561563.97
12	969349.93	3561575.21
13	969338.45	3561581.79
14	969331.51	3561587.89
15	969327.44	3561591.84
16	969325.24	3561596.80
17	969323.13	3561568.63
18	969321.60	3561548.17
19	969317.07	3561482.22
20	969312.94	3561416.25
21	969297.04	3561297.42
22	969293.12	3561268.15
23	969295.18	3561266.31
24	969300.92	3561262.37
25	969306.78	3561257.46
26	969311.20	3561252.32
27	969315.39	3561249.45
28	969318.74	3561248.37

29	969321.25	3561248.61
30	969325.26	3561247.83
31	969329.44	3561245.92
32	969333.51	3561242.45
33	969338.05	3561238.50
34	969340.47	3561235.54
35	969342.39	3561231.36
36	969348.85	3561226.69
37	969353.39	3561223.22
38	969358.53	3561216.52
39	969362.60	3561211.98
40	969368.70	3561203.85
41	969375.64	3561194.76
1	969378.03	3561191.71
Контур 139		
1	970001.46	3564448.72
2	969995.99	3564451.63
3	969990.58	3564455.22
4	969984.32	3564460.45
5	969981.36	3564462.33
6	969973.05	3564464.94
7	969968.90	3564466.48
8	969963.49	3564469.61
9	969961.16	3564472.51
10	969958.71	3564473.88
11	969955.81	3564473.65
12	969951.94	3564473.19
13	969948.92	3564471.60
14	969936.06	3564461.70
15	969933.10	3564458.97
16	969916.89	3564450.33
17	969909.09	3564447.42
18	969897.13	3564442.23
19	969891.87	3564417.34
20	969874.25	3564333.97
21	969864.98	3564294.42
22	969860.25	3564278.71
23	969855.57	3564262.99
24	969850.94	3564247.25
25	969825.93	3564185.58
26	969803.30	3564099.00
27	969790.48	3564022.43
28	969743.65	3563839.14
29	969727.78	3563796.79
30	969683.28	3563622.44
31	969619.84	3563405.95

32	969595.55	3563308.94
33	969577.57	3563233.14
34	969554.30	3563135.86
35	969535.01	3563037.78
36	969530.80	3563017.80
37	969518.29	3563012.43
38	969503.53	3562966.07
39	969517.60	3562951.50
40	969507.54	3562919.13
41	969497.92	3562887.38
42	969507.71	3562870.90
43	969520.89	3562854.15
44	969530.52	3562843.90
45	969538.47	3562839.71
46	969547.06	3562836.78
47	969557.94	3562830.71
48	969573.68	3562814.38
49	969575.89	3562840.91
50	969580.72	3562899.02
51	969600.40	3562967.40
52	969614.43	3563020.81
53	969638.85	3563117.60
54	969683.08	3563284.49
55	969693.75	3563323.44
56	969743.22	3563544.39
57	969756.15	3563603.07
58	969785.58	3563716.63
59	969798.14	3563784.19
60	969869.62	3564065.12
61	969896.38	3564162.93
62	969917.42	3564218.15
63	969937.59	3564276.88
64	969948.99	3564314.57
65	969966.48	3564367.00
66	969978.63	3564395.17
67	969992.23	3564427.07
1	970001.46	3564448.72
Контур 151		
1	969352.09	3558960.87
2	969417.40	3558970.17
3	969409.70	3559015.60
4	969401.69	3559064.95
5	969394.03	3559114.36
6	969390.49	3559138.38
7	969386.73	3559163.83
8	969379.79	3559213.34

9	969373.20	3559262.91
10	969373.45	3559283.85
11	969372.31	3559287.72
12	969368.48	3559303.71
13	969366.80	3559310.72
14	969364.81	3559314.78
15	969363.46	3559317.97
16	969363.14	3559322.35
17	969362.90	3559326.25
18	969360.59	3559332.95
19	969358.44	3559344.42
20	969356.21	3559351.43
21	969352.94	3559361.15
22	969348.96	3559371.27
23	969345.22	3559378.76
24	969341.87	3559385.21
25	969337.01	3559395.41
26	969332.79	3559406.64
27	969329.28	3559412.85
28	969323.47	3559427.67
29	969321.72	3559432.93
30	969319.72	3559438.27
31	969311.60	3559450.14
32	969305.62	3559463.92
33	969301.32	3559473.80
34	969297.82	3559478.58
35	969292.48	3559484.32
36	969288.18	3559487.26
37	969284.67	3559490.77
38	969280.05	3559494.91
39	969277.19	3559498.18
40	969273.92	3559503.84
41	969271.60	3559509.64
42	969266.42	3559520.95
43	969265.41	3559523.21
44	969273.09	3559491.10
45	969278.82	3559469.43
46	969285.46	3559444.31
47	969291.96	3559395.18
48	969306.62	3559264.24
49	969336.55	3559056.15
1	969352.09	3558960.87
Контур 153		
1	969490.35	3562863.29
2	969510.61	3562857.38
3	969537.18	3562834.23

4	969572.18	3562796.41
5	969573.68	3562814.38
6	969557.94	3562830.71
7	969547.06	3562836.78
8	969538.47	3562839.71
9	969530.52	3562843.90
10	969520.89	3562854.15
11	969507.71	3562870.90
12	969497.92	3562887.38
1	969490.35	3562863.29
Контур 155		
1	969897.13	3564442.23
2	969909.09	3564447.42
3	969916.89	3564450.33
4	969933.10	3564458.97
5	969936.06	3564461.70
6	969948.92	3564471.60
7	969951.94	3564473.19
8	969955.81	3564473.65
9	969958.71	3564473.88
10	969961.16	3564472.51
11	969963.49	3564469.61
12	969968.90	3564466.48
13	969973.05	3564464.94
14	969981.36	3564462.33
15	969984.32	3564460.45
16	969990.58	3564455.22
17	969995.99	3564451.63
18	970001.46	3564448.72
19	970005.96	3564459.47
20	969961.64	3564489.75
21	969901.97	3564457.55
22	969900.08	3564456.20
1	969897.13	3564442.23
Контур 157		
1	970226.19	3565027.06
2	970236.26	3565058.76
3	970289.80	3565176.62
4	970296.40	3565191.50
5	970310.12	3565222.40
6	970327.32	3565268.02
7	970331.70	3565279.65
8	970347.19	3565327.10
9	970356.54	3565364.83
10	970368.62	3565413.34
11	970377.94	3565462.49

12	970385.27	3565511.96
13	970389.53	3565561.80
14	970391.55	3565611.77
15	970391.15	3565661.78
16	970388.41	3565711.72
17	970383.29	3565761.48
18	970378.25	3565794.06
19	970374.79	3565772.70
20	970348.77	3565576.23
21	970341.11	3565522.83
22	970295.64	3565365.47
23	970232.37	3565234.78
24	970197.52	3565130.85
25	970182.45	3565085.97
1	970226.19	3565027.06
Контур 158		
1	970323.95	3565998.56
2	970322.25	3566003.43
3	970306.68	3566041.67
4	970283.88	3566095.35
5	970279.58	3566103.74
6	970271.51	3566119.46
7	970256.46	3566162.80
8	970256.39	3566161.63
9	970254.16	3566142.80
10	970253.88	3566138.47
11	970254.32	3566135.12
12	970257.27	3566127.32
13	970259.21	3566122.19
14	970260.06	3566118.19
15	970260.27	3566113.18
16	970259.34	3566101.54
17	970258.77	3566093.90
18	970258.89	3566087.60
19	970258.81	3566085.62
20	970259.70	3566080.28
21	970262.09	3566067.19
22	970263.58	3566061.29
23	970264.19	3566056.64
24	970264.67	3566050.46
25	970264.75	3566043.35
26	970264.11	3566037.41
27	970263.18	3566034.66
28	970259.70	3566028.84
29	970259.38	3566026.05
30	970259.74	3566023.75

31	970262.41	3566017.81
32	970263.82	3566014.25
33	970266.09	3566011.26
34	970266.29	3566009.65
35	970266.25	3566008.19
36	970263.18	3566000.07
37	970261.60	3565998.69
38	970260.02	3565998.17
39	970259.40	3565998.25
40	970270.72	3565977.93
41	970296.85	3565976.95
42	970315.63	3565976.25
1	970323.95	3565998.56
Контур 160		
1	970245.94	3566180.70
2	970245.61	3566173.36
3	970244.92	3566083.77
4	970246.33	3566021.72
5	970259.40	3565998.25
6	970260.02	3565998.17
7	970261.60	3565998.69
8	970263.18	3566000.07
9	970266.25	3566008.19
10	970266.29	3566009.65
11	970266.09	3566011.26
12	970263.82	3566014.25
13	970262.41	3566017.81
14	970259.74	3566023.75
15	970259.38	3566026.05
16	970259.70	3566028.84
17	970263.18	3566034.66
18	970264.11	3566037.41
19	970264.75	3566043.35
20	970264.67	3566050.46
21	970264.19	3566056.64
22	970263.58	3566061.29
23	970262.09	3566067.19
24	970259.70	3566080.28
25	970258.81	3566085.62
26	970258.89	3566087.60
27	970258.77	3566093.90
28	970259.34	3566101.54
29	970260.27	3566113.18
30	970260.06	3566118.19
31	970259.21	3566122.19
32	970257.27	3566127.32

33	970254.32	3566135.12
34	970253.88	3566138.47
35	970254.16	3566142.80
36	970256.39	3566161.63
37	970256.46	3566162.80
38	970255.25	3566166.29
1	970245.94	3566180.70
Контур 161		
1	970090.65	3566316.59
2	970104.68	3566306.24
3	970149.54	3566301.01
4	970150.11	3566300.77
5	970150.11	3566300.88
6	970149.58	3566302.01
7	970148.17	3566303.30
8	970139.47	3566307.26
9	970130.01	3566312.84
10	970127.71	3566313.49
11	970118.90	3566315.10
12	970117.20	3566315.99
13	970115.50	3566317.37
14	970113.64	3566318.01
15	970109.07	3566318.22
16	970099.90	3566316.96
17	970093.95	3566317.12
1	970090.65	3566316.59
Контур 166		
1	969916.09	3566669.75
2	969909.65	3566564.75
3	969911.65	3566562.08
4	969914.25	3566557.38
5	969916.27	3566553.74
6	969917.93	3566552.36
7	969923.34	3566550.71
8	969926.13	3566548.93
9	969927.99	3566546.51
10	969928.64	3566544.12
11	969928.60	3566542.55
12	969926.90	3566538.95
13	969926.25	3566537.05
14	969926.50	3566533.09
15	969927.31	3566529.25
16	969927.14	3566527.92
17	969926.38	3566527.59
18	969924.23	3566528.60
19	969921.29	3566531.06

20	969918.98	3566533.74
21	969917.92	3566534.39
22	969916.90	3566534.50
23	969916.36	3566534.36
24	969924.14	3566517.88
25	969934.31	3566509.23
26	969936.40	3566507.46
27	970006.47	3566399.72
28	970017.09	3566383.40
29	970028.66	3566362.32
30	970090.65	3566316.59
31	970093.95	3566317.12
32	970099.90	3566316.96
33	970109.07	3566318.22
34	970113.64	3566318.01
35	970115.50	3566317.37
36	970117.20	3566315.99
37	970118.90	3566315.10
38	970127.71	3566313.49
39	970130.01	3566312.84
40	970139.47	3566307.26
41	970148.17	3566303.30
42	970149.58	3566302.01
43	970150.11	3566300.88
44	970150.11	3566300.77
45	970168.24	3566293.13
46	970137.78	3566331.44
47	970129.67	3566341.63
48	970093.02	3566385.88
49	969944.94	3566613.54
50	969924.28	3566657.00
51	969920.56	3566662.80
1	969916.09	3566669.75
Контур 168		
1	969909.65	3566564.75
2	969908.77	3566550.43
3	969916.36	3566534.36
4	969916.90	3566534.50
5	969917.92	3566534.39
6	969918.98	3566533.74
7	969921.29	3566531.06
8	969924.23	3566528.60
9	969926.38	3566527.59
10	969927.14	3566527.92
11	969927.31	3566529.25
12	969926.50	3566533.09

13	969926.25	3566537.05
14	969926.90	3566538.95
15	969928.60	3566542.55
16	969928.64	3566544.12
17	969927.99	3566546.51
18	969926.13	3566548.93
19	969923.34	3566550.71
20	969917.93	3566552.36
21	969916.27	3566553.74
22	969914.25	3566557.38
23	969911.65	3566562.08
1	969909.65	3566564.75
Контур 171		
1	968641.72	3569200.54
2	968667.81	3569240.69
3	968684.27	3569279.64
4	968571.11	3569445.31
5	968548.27	3569479.48
6	968502.90	3569481.75
7	968441.80	3569492.62
8	968505.57	3569400.26
9	968562.00	3569317.71
10	968618.15	3569234.96
1	968641.72	3569200.54
Контур 174		
1	968251.30	3569725.28
2	968249.74	3569719.83
3	968263.61	3569728.90
4	968314.03	3569800.39
5	968283.42	3569833.58
6	968218.35	3569764.38
7	968234.25	3569746.34
1	968251.30	3569725.28
Контур 175		
1	968205.53	3569921.05
2	968177.99	3569953.05
3	968152.20	3569932.05
4	968129.70	3569905.07
5	968137.73	3569876.39
6	968182.41	3569902.90
1	968205.53	3569921.05
Контур 177		
1	969275.85	3573362.68
2	969282.55	3573375.54
3	969295.96	3573397.23
4	969292.55	3573406.92

5	969256.72	3573488.72
6	969251.33	3573476.22
7	969243.18	3573451.65
8	969248.71	3573447.33
1	969275.85	3573362.68
Контур 178		
1	969220.37	3573403.24
2	969198.99	3573360.82
3	969180.83	3573324.57
4	969197.82	3573314.80
5	969224.71	3573294.03
6	969232.28	3573310.25
7	969224.08	3573357.85
1	969220.37	3573403.24
Контур 183		
1	969611.41	3576802.70
2	969595.47	3576811.30
3	969597.65	3576819.58
4	969610.12	3576819.12
5	969606.35	3576866.89
6	969601.52	3576916.65
7	969595.91	3576966.34
8	969589.44	3577015.92
9	969583.15	3577058.67
10	969576.88	3577098.90
11	969564.67	3577167.31
12	969556.89	3577206.32
13	969546.49	3577255.43
14	969535.21	3577304.14
15	969512.30	3577401.48
16	969500.98	3577450.18
17	969490.73	3577499.12
18	969486.85	3577521.14
19	969481.34	3577561.85
20	969477.58	3577611.70
21	969477.08	3577661.69
22	969479.83	3577711.61
23	969485.83	3577761.24
24	969495.04	3577810.37
25	969501.31	3577836.52
26	969510.45	3577845.73
27	969506.96	3577898.70
28	969510.80	3577946.26
29	969507.89	3578017.46
30	969508.52	3578059.91
31	969494.10	3578022.87

32	969468.35	3577964.43
33	969462.10	3577932.89
34	969438.92	3577865.31
35	969431.99	3577852.12
36	969421.91	3577809.51
37	969424.08	3577787.79
38	969441.45	3577763.97
39	969463.05	3577704.75
40	969473.52	3577589.31
41	969464.30	3577535.81
42	969416.32	3577509.59
43	969420.87	3577478.07
44	969429.11	3577443.24
45	969432.47	3577430.15
46	969446.49	3577401.35
47	969480.72	3577292.76
48	969494.35	3577186.69
49	969501.04	3577152.93
50	969509.93	3577103.73
51	969518.00	3577054.39
52	969525.23	3577004.91
53	969530.39	3576973.09
54	969536.72	3576906.50
55	969541.54	3576855.81
56	969545.46	3576805.99
57	969545.59	3576803.90
58	969612.53	3576788.54
1	969611.41	3576802.70
Контур 184		
1	969544.65	3577925.93
2	969553.10	3577948.98
3	969552.36	3577950.28
4	969544.34	3577932.89
1	969544.65	3577925.93
Контур 189		
1	975147.01	3579364.93
2	975143.68	3579396.22
3	975168.05	3579415.06
4	975206.27	3579421.10
5	975232.11	3579449.38
6	975263.48	3579479.27
7	975282.33	3579499.48
8	975313.53	3579526.45
9	975288.77	3579524.28
10	975284.06	3579530.99
11	975272.77	3579529.91

12	975270.08	3579522.37
13	975216.44	3579525.60
14	975186.63	3579515.04
15	975136.62	3579449.22
16	975043.94	3579344.52
17	975031.35	3579322.18
18	975026.91	3579314.32
19	975025.21	3579311.31
20	975031.13	3579311.49
21	975047.37	3579311.99
22	975063.07	3579312.48
23	975092.17	3579332.33
24	975121.10	3579343.60
1	975147.01	3579364.93
Контур 190		
1	978433.45	3580762.67
2	978462.24	3580777.04
3	978456.12	3580795.55
4	978440.11	3580843.98
5	978437.46	3580843.56
6	978453.16	3580792.13
1	978433.45	3580762.67
Контур 191		
1	978290.99	3580728.31
2	978340.85	3580739.31
3	978365.65	3580739.99
4	978364.68	3580766.96
5	978375.68	3580799.37
6	978376.30	3580821.88
7	978375.03	3580829.05
8	978293.27	3580794.86
9	978296.47	3580752.75
10	978296.10	3580737.58
1	978290.99	3580728.31
Контур 192		
1	975852.43	3579490.86
2	975904.76	3579494.95
3	975970.20	3579503.61
4	975999.61	3579590.48
5	976003.81	3579606.46
6	975984.93	3579604.32
7	975977.18	3579601.00
8	975976.09	3579603.31
9	975965.84	3579602.15
10	975922.33	3579598.64
11	975896.84	3579586.59

12	975863.64	3579592.40
13	975792.63	3579583.18
14	975755.61	3579578.11
15	975771.18	3579573.67
16	975801.32	3579554.67
17	975839.21	3579510.88
1	975852.43	3579490.86
Контур 194		
1	978717.39	3580853.04
2	978726.85	3580855.86
3	978701.51	3580916.14
4	978697.02	3580914.80
5	978710.98	3580872.49
1	978717.39	3580853.04
Контур 197		
1	979356.76	3581043.30
2	979433.21	3581066.04
3	979474.10	3581078.21
4	979641.01	3581127.88
5	979689.58	3581136.94
6	979829.35	3581158.92
7	979939.44	3581054.73
8	979988.75	3581069.40
9	979982.42	3581111.43
10	979943.59	3581131.75
11	979892.96	3581152.62
12	979855.95	3581167.22
13	979830.61	3581181.51
14	979803.42	3581197.91
15	979776.44	3581218.24
16	979753.18	3581234.48
17	979724.00	3581250.74
18	979696.91	3581271.18
19	979658.07	3581293.56
20	979624.46	3581333.47
21	979645.17	3581263.75
22	979621.05	3581254.51
23	979508.40	3581219.45
24	979462.83	3581142.58
25	979334.45	3581106.27
1	979356.76	3581043.30
Контур 200		
1	969616.60	3576756.10
2	969614.56	3576762.74
3	969614.25	3576766.67
4	969556.57	3576779.71

5	969549.95	3576780.38
6	969547.05	3576780.73
7	969547.69	3576770.57
8	969548.31	3576770.50
1	969616.60	3576756.10
Контур 202		
1	969617.28	3576753.91
2	969616.60	3576756.10
3	969548.31	3576770.50
4	969547.69	3576770.57
5	969547.82	3576768.54
6	969547.99	3576768.52
1	969617.28	3576753.91
Контур 204		
1	969620.64	3576742.99
2	969617.28	3576753.91
3	969547.99	3576768.52
4	969547.82	3576768.54
5	969548.26	3576761.55
6	969548.14	3576758.27
1	969620.64	3576742.99
Контур 206		
1	983575.70	3582150.71
2	983579.41	3582215.78
3	983541.44	3582215.97
4	983474.65	3582215.89
5	983424.66	3582214.80
6	983418.26	3582214.56
7	983413.22	3582149.18
8	983430.67	3582149.73
9	983448.48	3582150.21
10	983493.80	3582150.88
11	983535.63	3582150.87
1	983575.70	3582150.71
Контур 207		
1	979868.68	3581425.94
2	979868.26	3581426.49
3	979833.19	3581462.33
4	979792.95	3581492.20
5	979747.86	3581514.70
6	979698.93	3581525.26
7	979647.13	3581524.25
8	979607.59	3581504.88
9	979618.07	3581496.11
10	979800.02	3581343.90
1	979868.68	3581425.94

Контур 208		
1	979846.11	3581305.40
2	979904.88	3581375.63
3	979898.47	3581386.54
4	979868.68	3581425.94
5	979800.02	3581343.90
1	979846.11	3581305.40
Контур 209		
1	979618.07	3581496.11
2	979607.59	3581504.88
3	979583.57	3581493.11
4	979590.82	3581486.41
5	979601.32	3581476.71
1	979618.07	3581496.11
Контур 211		
1	972529.51	3552892.99
2	972566.83	3552917.54
3	972590.95	3552935.56
4	972579.38	3552947.74
5	972527.68	3552902.72
1	972529.51	3552892.99
Контур 212		
1	972522.36	3552931.04
2	972524.59	3552933.03
3	972561.86	3552966.16
4	972545.56	3552983.30
5	972523.52	3552967.05
6	972516.37	3552962.86
1	972522.36	3552931.04
Контур 213		
1	970966.56	3555001.68
2	971014.93	3555052.36
3	971013.32	3555055.67
4	971009.47	3555051.76
5	970964.44	3555006.04
1	970966.56	3555001.68
Контур 214		
1	972552.04	3552988.07
2	972545.56	3552983.30
3	972561.86	3552966.16
4	972567.82	3552971.46
1	972552.04	3552988.07
Контур 215		
1	972590.95	3552935.56
2	972596.48	3552939.69
3	972585.09	3552952.72

4	972579.38	3552947.74
1	972590.95	3552935.56
Контур 216		
1	972567.82	3552971.46
2	972552.80	3552988.63
3	972552.04	3552988.07
1	972567.82	3552971.46
Контур 217		
1	970983.40	3554967.03
2	971031.75	3555017.68
3	971014.93	3555052.36
4	970966.56	3555001.68
1	970983.40	3554967.03
Контур 218		
1	969611.41	3576802.70
2	969610.12	3576819.12
3	969597.65	3576819.58
4	969595.47	3576811.30
1	969611.41	3576802.70
Контур 224		
1	972614.27	3552953.60
2	972602.38	3552967.76
3	972585.09	3552952.71
4	972596.48	3552939.69
5	972606.90	3552947.48
1	972614.27	3552953.60
Контур 225		
1	972584.98	3552986.78
2	972571.05	3553002.71
3	972563.76	3552996.71
4	972552.80	3552988.63
5	972567.82	3552971.46
6	972567.82	3552971.52
1	972584.98	3552986.78
Контур 237		
1	973180.71	3579270.76
2	973177.96	3579296.64
3	973160.32	3579295.01
4	973161.06	3579265.44
1	973180.71	3579270.76
Контур 238		
1	973069.86	3579240.76
2	973161.06	3579265.44
3	973160.32	3579295.01
4	973117.21	3579291.04
5	973069.86	3579286.38

1	973069.86	3579240.76
Контур 240		
1	969563.41	3558363.41
2	969477.41	3558337.77
3	969483.00	3558316.97
4	969486.90	3558319.83
5	969490.51	3558323.02
6	969493.43	3558323.86
7	969496.07	3558323.16
8	969497.46	3558321.50
9	969498.15	3558318.03
10	969499.26	3558314.28
11	969503.01	3558311.50
12	969510.37	3558310.66
13	969514.68	3558310.94
14	969516.76	3558309.41
15	969518.01	3558305.53
16	969521.20	3558302.61
17	969526.06	3558300.25
18	969529.67	3558300.11
19	969533.84	3558300.53
20	969536.48	3558299.55
21	969538.00	3558297.33
22	969537.86	3558293.31
23	969536.62	3558291.22
24	969533.98	3558290.53
25	969530.78	3558291.64
26	969523.42	3558291.50
27	969519.12	3558290.11
28	969516.20	3558288.03
29	969513.15	3558283.72
30	969512.18	3558280.95
31	969510.51	3558278.31
32	969506.20	3558274.83
33	969501.34	3558271.08
34	969499.68	3558267.89
35	969497.28	3558263.82
36	969501.84	3558246.87
37	969502.76	3558243.36
38	969504.97	3558244.92
39	969508.78	3558246.11
40	969511.72	3558246.19
41	969514.66	3558247.77
42	969517.75	3558249.44
43	969521.96	3558250.63
44	969530.60	3558252.30

45	969533.62	3558254.12
46	969535.60	3558256.50
47	969537.35	3558259.20
48	969539.41	3558260.63
49	969541.79	3558261.18
50	969546.47	3558261.11
51	969552.82	3558260.55
52	969556.95	3558259.92
53	969560.92	3558258.41
54	969565.12	3558255.55
55	969568.53	3558253.96
56	969570.76	3558253.88
57	969574.09	3558255.23
58	969577.34	3558255.23
59	969580.59	3558253.96
60	969583.93	3558251.74
61	969587.26	3558248.73
62	969589.48	3558247.22
63	969592.26	3558246.74
64	969593.05	3558245.87
65	969592.50	3558244.68
66	969589.24	3558243.49
67	969581.71	3558242.14
68	969567.34	3558240.31
69	969559.17	3558240.31
70	969551.47	3558239.92
71	969539.17	3558239.76
72	969530.13	3558237.85
73	969524.02	3558236.19
74	969516.80	3558233.49
75	969508.31	3558229.92
76	969506.40	3558229.54
77	969514.56	3558198.51
78	969522.94	3558172.58
79	969525.80	3558175.43
80	969529.68	3558179.63
81	969532.44	3558183.00
82	969536.94	3558185.56
83	969542.77	3558189.65
84	969552.69	3558194.96
85	969558.93	3558197.52
86	969567.96	3558199.72
87	969572.90	3558200.26
88	969578.74	3558201.16
89	969583.78	3558201.73
90	969586.32	3558201.63

91	969589.16	3558200.66
92	969593.03	3558199.15
93	969597.30	3558198.23
94	969603.13	3558197.21
95	969610.06	3558197.30
96	969598.05	3558239.10
97	969584.38	3558287.19
98	969570.81	3558335.32
1	969563.41	3558363.41
Контур 241		
1	969417.40	3558970.17
2	969352.09	3558960.87
3	969362.91	3558894.58
4	969342.08	3558876.09
5	969346.16	3558853.06
6	969443.73	3558825.65
7	969447.59	3558826.94
8	969449.25	3558828.29
9	969450.05	3558830.91
10	969449.65	3558833.60
11	969450.68	3558835.43
12	969450.92	3558835.53
13	969448.34	3558845.67
14	969445.92	3558855.05
15	969444.66	3558859.92
16	969442.08	3558869.89
17	969439.05	3558884.13
18	969436.95	3558894.00
19	969430.60	3558923.81
20	969418.06	3558966.30
1	969417.40	3558970.17
Контур 243		
1	984538.08	3581692.90
2	984540.59	3581742.36
3	984497.37	3581744.56
4	984489.80	3581701.37
1	984538.08	3581692.90
Контур 244		
1	969439.11	3562009.02
2	969324.10	3562007.92
3	969323.60	3562007.46
4	969439.01	3562008.55
1	969439.11	3562009.02
Контур 249		
1	972601.88	3579146.33
2	972631.32	3579199.83

3	972587.67	3579203.84
4	972559.35	3579142.56
1	972601.88	3579146.33
Контур 250		
1	972653.24	3579239.65
2	972485.67	3579219.96
3	972483.62	3579213.23
4	972575.12	3579203.54
5	972546.95	3579141.46
6	972559.35	3579142.56
7	972587.67	3579203.84
8	972631.32	3579199.83
1	972653.24	3579239.65
Контур 251		
1	973200.16	3579276.03
2	973196.16	3579298.32
3	973177.96	3579296.64
4	973180.71	3579270.76
1	973200.16	3579276.03
Контур 252		
1	973219.72	3579281.32
2	973215.14	3579300.07
3	973196.16	3579298.32
4	973200.16	3579276.03
1	973219.72	3579281.32
Контур 253		
1	973243.91	3579287.87
2	973238.90	3579302.26
3	973215.14	3579300.07
4	973219.72	3579281.32
1	973243.91	3579287.87
Контур 254		
1	973272.87	3579295.70
2	973268.33	3579304.97
3	973238.90	3579302.26
4	973243.91	3579287.87
1	973272.87	3579295.70
Контур 255		
1	980241.28	3581374.31
2	981449.28	3581733.77
3	981481.83	3581670.45
4	981445.08	3581664.7
5	980220.67	3581300.36
6	980216.86	3581309.14
7	980207.82	3581328.89
8	980203.97	3581337.33

9	980197.18	3581354.00
10	980191.91	3581369.64
11	980190.28	3581372.63
12	980187.56	3581378.72

13	980186.11	3581382.29
14	980186.69	3581382.46
1	980241.28	3581374.31

Перечни координат характерных точек границ образуемых земельных участков в границах зоны планируемого размещения временных сооружений на период строительства объекта, в том числе в границах зон планируемого размещения линейных объектов, подлежащих реконструкции в связи с изменением их местоположения (инженерных сетей)

Таблица 12

№ точки	X, м	Y, м
Контур 1		
1	984563.19	3581688.50
2	984576.43	3581761.22
3	984581.18	3581787.44
4	984588.36	3581831.22
5	984615.11	3582093.87
6	984627.18	3582100.98
7	984639.35	3582109.18
8	984638.78	3582154.22
9	984638.80	3582171.57
10	984603.17	3582087.21
11	984600.65	3582037.27
12	984597.01	3581987.40
13	984592.26	3581937.63
14	984586.39	3581887.97
15	984579.41	3581838.46
16	984571.32	3581789.12
17	984553.90	3581690.13
18	984538.08	3581692.90
19	984535.19	3581635.98
1	984563.19	3581688.50
Контур 2		
1	984334.13	3582128.83
2	984334.57	3582138.97
3	984303.29	3582139.14
4	984302.55	3582129.06
1	984334.13	3582128.83
Контур 3		
1	984637.74	3582992.51

2	984638.89	3583038.23
3	984644.65	3583266.45
4	984626.18	3583333.80
5	984611.81	3583333.00
6	984612.73	3583363.68
7	984594.68	3583364.31
8	984585.58	3583318.22
9	984563.57	3583252.46
10	984551.85	3583204.05
11	984550.09	3583143.68
12	984542.16	3582994.19
13	984538.08	3582894.15
14	984536.06	3582769.42
15	984527.37	3582694.44
16	984529.40	3582669.09
17	984527.74	3582594.60
18	984522.36	3582544.64
19	984521.09	3582469.73
20	984520.18	3582419.96
21	984513.61	3582397.39
22	984516.53	3582378.75
23	984507.71	3582357.92
24	984486.58	3582319.86
25	984480.16	3582285.79
26	984452.72	3582246.53
27	984435.52	3582238.59
28	984388.00	3582233.50
29	984339.05	3582233.44
30	984322.12	3582233.07
31	984309.37	3582222.58
32	984338.47	3582223.45
33	984401.07	3582223.51

34	984438.39	3582228.90
35	984459.37	3582238.59
36	984489.77	3582282.06
37	984492.03	3582293.75
38	984494.70	3582308.56
39	984507.15	3582306.62
40	984521.94	3582327.53
41	984534.74	3582350.07
42	984538.56	3582383.53
43	984539.76	3582414.98
44	984549.52	3582464.71
45	984555.77	3582671.36
46	984553.77	3582671.42
47	984554.94	3582710.06
48	984556.94	3582710.00
49	984573.65	3583264.27
50	984638.68	3583262.30
51	984631.85	3583036.46
1	984637.74	3582992.51
Контур 4		
1	984716.77	3582746.25
2	984717.31	3582757.35
3	984685.26	3582776.72
4	984674.27	3582801.81
5	984668.16	3582800.46
6	984666.45	3582800.01
7	984665.85	3582799.84
8	984677.13	3582769.93
1	984716.77	3582746.25
Контур 7		
1	972473.17	3579218.49
2	972485.67	3579219.96
3	972488.93	3579230.68
4	972476.49	3579229.37
1	972473.17	3579218.49
Контур 8		
1	972472.91	3579351.56
2	972472.94	3579351.76
3	972454.03	3579350.43
4	972453.93	3579350.22
1	972472.91	3579351.56
Контур 9		
1	973055.74	3579284.99
2	973069.86	3579286.38
3	973069.86	3579293.71

4	973055.89	3579292.22
1	973055.74	3579284.99
Контур 10		
1	971970.47	3579287.04
2	971970.48	3579287.25
3	971940.35	3579278.92
4	971940.35	3579278.71
1	971970.47	3579287.04
Контур 11		
1	973046.22	3579283.96
2	973046.40	3579291.21
3	972966.04	3579282.66
4	972964.64	3579273.55
1	973046.22	3579283.96
Контур 12		
1	972958.87	3579272.81
2	972960.30	3579282.05
3	972920.40	3579277.81
4	972925.45	3579308.61
5	972903.15	3579312.33
6	972901.47	3579302.47
7	972913.94	3579300.39
8	972908.22	3579266.09
9	972950.06	3579271.69
1	972958.87	3579272.81
Контур 13		
1	971519.81	3579010.15
2	971524.51	3579011.09
3	971524.05	3579012.18
1	971519.81	3579010.15
Контур 14		
1	972114.34	3579178.50
2	972091.18	3579186.80
3	972045.53	3579177.65
4	972029.00	3579164.57
5	972043.31	3579167.01
6	972093.12	3579176.99
1	972114.34	3579178.50
Контур 15		
1	972401.65	3579213.85
2	972404.44	3579224.03
3	972392.48	3579223.37
4	972381.53	3579221.96
5	972376.07	3579211.17
6	972393.40	3579213.40

1	972401.65	3579213.85
Контур 16		
1	972519.44	3579390.88
2	972522.36	3579391.18
3	972539.57	3579463.25
4	972537.64	3579466.97
1	972519.44	3579390.88
Контур 17		
1	972681.87	3579252.71
2	972682.65	3579255.01
3	972709.30	3579280.93
4	972716.29	3579295.41
5	972713.56	3579298.24
6	972679.48	3579265.34
7	972664.33	3579250.72
8	972661.51	3579242.50
9	972664.40	3579241.08
10	972669.60	3579241.84
11	972666.97	3579250.03
12	972681.25	3579254.59
1	972681.87	3579252.71
Контур 18		
1	969180.83	3573324.57
2	969174.65	3573328.12
3	969174.71	3573334.63
4	969165.20	3573315.63
5	969129.20	3573265.07
6	969058.52	3573158.12
7	969034.50	3573125.49
8	969003.59	3573075.13
9	968950.70	3573015.72
10	968909.82	3572971.23
11	968841.11	3572879.34
12	968788.25	3572810.29
13	968772.42	3572785.89
14	968772.00	3572766.85
15	968796.43	3572804.52
16	968849.09	3572873.31
17	968917.53	3572964.84
18	968958.12	3573009.01
19	969010.57	3573068.80
20	969042.80	3573119.90
21	969066.72	3573152.40
22	969137.44	3573259.41
23	969173.71	3573310.34

1	969180.83	3573324.57
Контур 19		
1	969220.37	3573403.24
2	969240.12	3573442.41
3	969243.18	3573451.65
4	969234.81	3573458.19
5	969230.86	3573446.25
6	969220.91	3573426.52
7	969220.20	3573405.35
1	969220.37	3573403.24
Контур 20		
1	969180.83	3573324.57
2	969198.99	3573360.82
3	969220.37	3573403.24
4	969220.20	3573405.35
5	969220.91	3573426.52
6	969190.08	3573365.36
7	969174.71	3573334.63
8	969174.65	3573328.12
1	969180.83	3573324.57
Контур 21		
1	969243.18	3573451.65
2	969251.33	3573476.22
3	969256.72	3573488.72
4	969252.27	3573498.88
5	969251.51	3573500.62
6	969241.93	3573479.71
7	969234.81	3573458.19
1	969243.18	3573451.65
Контур 22		
1	968767.86	3572760.48
2	968768.29	3572779.51
3	968744.66	3572743.09
4	968687.31	3572661.63
5	968617.41	3572564.49
6	968555.42	3572486.12
7	968541.23	3572465.43
8	968506.25	3572420.98
9	968481.32	3572377.37
10	968462.46	3572352.42
11	968462.09	3572335.69
12	968489.56	3572372.35
13	968515.11	3572415.04
14	968540.16	3572448.44
15	968563.37	3572480.06

16	968625.39	3572558.46
17	968695.46	3572655.84
18	968752.95	3572737.49
1	968767.86	3572760.48
Контур 23		
1	968457.96	3572330.18
2	968458.34	3572346.97
3	968315.69	3572158.23
4	968279.89	3572119.44
5	968153.33	3571951.74
6	968152.92	3571933.39
7	968287.55	3572112.98
8	968324.42	3572151.96
1	968457.96	3572330.18
Контур 24		
1	973582.37	3579369.51
2	973586.65	3579367.57
3	973587.66	3579367.09
4	973588.93	3579366.44
5	973590.45	3579365.68
6	973592.40	3579364.66
7	973593.55	3579363.98
8	973597.71	3579361.77
9	973599.15	3579361.01
10	973600.03	3579360.49
11	973651.26	3579363.56
12	973731.62	3579372.08
13	973751.07	3579400.59
14	973788.42	3579405.68
15	973809.39	3579380.33
16	974621.91	3579466.56
17	974633.05	3579479.69
18	974619.19	3579610.12
19	974646.85	3579613.39
20	974639.62	3579622.61
21	974608.20	3579618.90
22	974622.65	3579482.90
23	974616.87	3579476.08
24	973813.68	3579390.84
25	973792.58	3579416.34
26	973745.31	3579409.90
27	973725.97	3579381.54
28	973650.43	3579373.53
1	973582.37	3579369.51
Контур 25		

1	974658.48	3579614.76
2	974719.73	3579621.99
3	974710.97	3579631.03
4	974651.25	3579623.98
1	974658.48	3579614.76
Контур 26		
1	978730.74	3580846.59
2	978801.48	3580867.63
3	978850.56	3580873.59
4	978895.35	3580895.56
5	978935.60	3580907.54
6	978985.02	3580908.46
7	979029.80	3580935.57
8	979164.22	3580975.57
9	979212.53	3580984.30
10	979272.27	3580999.62
11	979280.29	3581002.33
12	979277.11	3581011.81
13	979269.42	3581009.21
14	979210.40	3580994.08
15	979161.90	3580985.31
16	979025.72	3580944.79
17	978982.14	3580918.41
18	978934.05	3580917.51
19	978891.70	3580904.91
20	978847.68	3580883.31
21	978799.44	3580877.46
22	978726.85	3580855.86
1	978730.74	3580846.59
Контур 27		
1	979609.23	3581349.97
2	979615.96	3581343.56
3	979624.46	3581333.47
4	979581.98	3581476.61
5	979568.14	3581488.05
1	979609.23	3581349.97
Контур 28		
1	979266.02	3581090.99
2	979287.53	3581096.14
3	979329.72	3581104.92
4	979334.45	3581106.27
5	979331.10	3581115.71
6	979327.33	3581114.63
7	979263.32	3581099.13
1	979266.02	3581090.99

Контур 29		
1	979334.45	3581106.27
2	979462.83	3581142.58
3	979508.40	3581219.45
4	979621.05	3581254.51
5	979645.17	3581263.75
6	979624.46	3581333.47
7	979615.96	3581343.56
8	979609.23	3581349.97
9	979633.43	3581268.66
10	979501.63	3581227.82
11	979459.13	3581152.24
12	979331.10	3581115.71
1	979334.45	3581106.27
Контур 30		
1	981702.84	3581675.92
2	981715.75	3581678.63
3	981747.64	3581736.35
4	981805.53	3581748.83
5	981826.00	3581763.55
6	981869.25	3581777.19
7	981909.17	3581747.28
8	981949.49	3581759.03
9	981989.81	3581770.78
10	981997.51	3581818.66
11	982308.21	3581911.11
12	982319.99	3581889.92
13	982368.20	3581904.26
14	982365.32	3581928.10
15	982567.27	3581988.20
16	982616.73	3582002.91
17	982627.27	3581982.08
18	982674.87	3581996.25
19	982671.76	3582019.27
20	982672.96	3582019.63
21	982720.91	3582033.34
22	982769.04	3582046.24
23	982817.38	3582058.32
24	982865.93	3582069.59
25	982914.65	3582080.04
26	982963.54	3582089.67
27	983012.59	3582098.48
28	983033.40	3582101.86
29	983036.32	3582097.50
30	983060.17	3582101.37

31	983061.58	3582106.32
32	983111.97	3582105.34
33	983125.08	3582108.89
34	983153.12	3582119.06
35	983201.00	3582124.51
36	983270.51	3582123.63
37	983296.04	3582125.58
38	983334.57	3582128.13
39	983394.85	3582138.59
40	983412.45	3582139.14
41	983413.22	3582149.18
42	983393.83	3582148.56
43	983333.38	3582138.07
44	983295.33	3582135.55
45	983270.19	3582133.63
46	983200.50	3582134.52
47	983150.82	3582128.86
48	983122.07	3582118.43
49	983110.74	3582115.37
50	983060.25	3582116.35
51	983053.73	3582115.29
52	983052.29	3582110.22
53	983041.06	3582108.40
54	983038.14	3582112.76
55	983010.90	3582108.34
56	982961.69	3582099.50
57	982912.63	3582089.84
58	982863.75	3582079.35
59	982815.04	3582068.04
60	982766.53	3582055.92
61	982718.24	3582042.98
62	982670.16	3582029.23
63	982660.71	3582026.42
64	982663.81	3582003.39
65	982632.42	3581994.05
66	982621.88	3582014.87
67	982564.42	3581997.78
68	982354.38	3581935.28
69	982357.26	3581911.44
70	982324.83	3581901.79
71	982313.05	3581922.98
72	981988.64	3581826.45
73	981980.94	3581778.61
74	981911.17	3581758.28
75	981871.14	3581788.27
76	981821.46	3581772.60

77	981801.39	3581758.16
78	981741.14	3581745.18
1	981702.84	3581675.92
Контур 31		
1	983806.79	3582135.41
2	983810.68	3582145.18
3	983735.63	3582150.09
4	983647.55	3582150.43
5	983629.73	3582150.50
6	983575.70	3582150.71
7	983575.13	3582140.72
8	983619.73	3582140.54
9	983657.46	3582140.39
10	983735.28	3582140.09
1	983806.79	3582135.41
Контур 32		
1	983838.39	3582214.68
2	983843.60	3582227.74
3	983757.99	3582226.62
4	983666.80	3582226.38
5	983663.38	3582248.04
6	983613.76	3582248.23
7	983609.99	3582226.22
8	983580.00	3582226.14
9	983579.41	3582215.78
10	983618.32	3582215.58
11	983622.19	3582238.20
12	983654.83	3582238.07
13	983658.41	3582215.39
14	983741.44	3582215.07
1	983838.39	3582214.68
Контур 33		
1	969966.51	3578252.64
2	969975.86	3578256.32
3	969973.81	3578260.46
4	969964.14	3578257.29
1	969966.51	3578252.64
Контур 34		
1	969980.34	3578258.60
2	969989.02	3578262.34
3	969993.72	3578265.32
4	969993.00	3578266.74
5	969983.37	3578263.59
6	969984.77	3578260.85
1	969980.34	3578258.60

Контур 36		
1	981494.99	3581671.56
2	981494.96	3581671.24
3	981493.98	3581667.22
4	981493.76	3581666.11
5	981493.14	3581662.10
6	981496.86	3581662.68
7	981552.77	3581675.91
8	981584.99	3581657.27
9	981587.55	3581651.68
10	981597.58	3581653.78
11	981592.76	3581664.32
12	981554.34	3581686.56
13	981494.93	3581672.50
1	981494.99	3581671.56
Контур 37		
1	969559.59	3577937.63
2	969565.86	3577954.74
3	969578.31	3577993.11
4	969610.52	3578048.55
5	969634.58	3578068.15
6	969668.59	3578119.36
7	969747.62	3578196.25
8	969800.34	3578239.64
9	969795.10	3578248.27
10	969735.84	3578199.51
11	969663.21	3578129.34
12	969627.09	3578074.95
13	969602.79	3578055.15
14	969569.12	3577997.21
15	969556.41	3577958.01
16	969553.10	3577948.98
1	969559.59	3577937.63
Контур 38		
1	969511.32	3577832.42
2	969526.69	3577847.90
3	969545.79	3577900.01
4	969544.65	3577925.93
5	969518.06	3577853.40
6	969510.45	3577845.73
1	969511.32	3577832.42
Контур 39		
1	969545.79	3577900.01
2	969559.59	3577937.63
3	969553.10	3577948.98

4	969544.65	3577925.93
1	969545.79	3577900.01
Контур 42		
1	973550.43	3579355.11
2	973547.63	3579356.23
3	973545.72	3579357.37
4	973543.16	3579359.52
5	973541.84	3579360.41
6	973536.96	3579350.20
7	973482.11	3579343.60
8	973466.62	3579360.60
9	973443.53	3579359.01
10	973405.85	3579351.91
11	973403.78	3579347.85
12	973411.49	3579340.98
13	973412.52	3579343.00
14	973444.80	3579349.07
15	973462.48	3579350.29
16	973478.19	3579333.05
17	973535.76	3579340.02
18	973543.75	3579340.99
1	973550.43	3579355.11
Контур 43		
1	970108.02	3565021.41
2	970110.63	3565027.80
3	970110.17	3565027.63
4	970108.45	3565027.19
5	970107.23	3565026.23
6	970106.65	3565024.68
7	970107.05	3565023.24
1	970108.02	3565021.41
Контур 44		
1	969497.92	3562887.38
2	969507.54	3562919.13
3	969517.60	3562951.50
4	969503.53	3562966.07
5	969518.29	3563012.43
6	969530.80	3563017.80
7	969535.01	3563037.78
8	969554.30	3563135.86
9	969577.57	3563233.14
10	969595.55	3563308.94
11	969619.84	3563405.95
12	969683.28	3563622.44
13	969727.78	3563796.79

14	969743.65	3563839.14
15	969790.48	3564022.43
16	969803.30	3564099.00
17	969825.93	3564185.58
18	969850.94	3564247.25
19	969855.57	3564262.99
20	969860.25	3564278.71
21	969864.98	3564294.42
22	969874.25	3564333.97
23	969891.87	3564417.34
24	969897.13	3564442.23
25	969896.00	3564441.74
26	969885.90	3564436.68
27	969864.08	3564334.38
28	969855.31	3564297.02
29	969850.65	3564281.54
30	969846.05	3564266.05
31	969841.49	3564250.54
32	969816.42	3564188.73
33	969793.51	3564101.10
34	969780.68	3564024.49
35	969734.10	3563842.14
36	969718.22	3563799.79
37	969673.63	3563625.09
38	969610.19	3563408.57
39	969585.84	3563311.31
40	969567.84	3563235.46
41	969544.53	3563137.99
42	969525.21	3563039.76
43	969522.38	3563025.07
44	969510.15	3563019.82
45	969492.19	3562963.41
46	969506.51	3562948.58
47	969492.01	3562901.93
48	969495.15	3562892.04
1	969497.92	3562887.38
Контур 45		
1	969242.37	3567985.47
2	969252.85	3567982.51
3	969249.94	3568004.11
4	969248.78	3568012.70
5	969184.91	3568250.28
6	969166.89	3568296.77
7	969142.07	3568387.74
8	969131.90	3568435.43
9	969113.12	3568482.61

10	969091.60	3568527.74
11	969067.29	3568571.42
12	969040.68	3568613.74
13	969011.90	3568656.22
14	968955.58	3568738.85
15	968899.53	3568821.66
16	968843.03	3568904.17
17	968730.60	3569069.58
18	968690.42	3569129.10
19	968690.03	3569111.79
20	968722.32	3569063.97
21	968834.77	3568898.54
22	968891.26	3568816.04
23	968947.31	3568733.23
24	969003.63	3568650.60
25	969032.30	3568608.27
26	969058.69	3568566.32
27	969082.71	3568523.15
28	969103.95	3568478.61
29	969122.30	3568432.52
30	969132.35	3568385.38
31	969157.38	3568293.64
32	969175.39	3568247.17
33	969238.96	3568010.73
1	969242.37	3567985.47
Контур 46		
1	970153.36	3565043.81
2	970157.36	3565059.20
3	970164.10	3565098.90
4	970164.60	3565101.82
5	970206.08	3565189.72
6	970239.79	3565274.79
7	970292.94	3565444.05
8	970301.77	3565493.26
9	970307.98	3565542.87
10	970311.61	3565592.73
11	970312.66	3565642.71
12	970310.95	3565692.68
13	970307.14	3565742.53
14	970295.00	3565818.67
15	970267.13	3565943.03
16	970261.18	3565950.92
17	970245.51	3565971.66
18	970242.60	3565958.93
19	970255.00	3565942.50
20	970285.70	3565813.43

21	970297.20	3565741.36
22	970300.96	3565692.13
23	970302.66	3565642.65
24	970301.62	3565593.20
25	970298.03	3565543.85
26	970291.88	3565494.77
27	970283.58	3565448.53
28	970229.57	3565276.15
29	970196.90	3565193.70
30	970156.96	3565109.05
31	970156.83	3565060.68
32	970157.05	3565060.26
33	970156.83	3565059.33
34	970153.26	3565054.20
35	970153.81	3565050.68
36	970153.67	3565049.10
37	970152.88	3565048.09
38	970151.91	3565047.52
39	970148.64	3565047.16
40	970147.42	3565047.02
41	970145.27	3565045.65
42	970140.96	3565042.20
43	970139.45	3565041.32
1	970153.36	3565043.81
Контур 47		
1	969636.37	3566924.24
2	969636.41	3566924.37
3	969636.63	3566927.83
4	969635.97	3566935.51
5	969636.26	3566939.64
6	969636.83	3566941.77
7	969635.56	3566943.71
8	969624.63	3566956.43
9	969622.54	3566960.17
10	969596.01	3567007.76
11	969561.62	3567062.54
12	969510.22	3567151.23
13	969491.69	3567183.62
14	969469.76	3567228.60
15	969450.39	3567274.71
16	969434.04	3567321.98
17	969420.24	3567370.05
18	969408.28	3567414.59
19	969390.80	3567454.96
20	969324.15	3567704.44
21	969320.67	3567744.78

22	969314.84	3567766.62
23	969299.96	3567762.96
24	969291.38	3567795.08
25	969306.12	3567799.33
26	969295.07	3567840.74
27	969281.14	3567876.15
28	969271.20	3567901.44
29	969270.65	3567901.44
30	969269.59	3567900.87
31	969262.41	3567896.47
32	969285.55	3567837.61
33	969293.93	3567806.22
34	969279.19	3567801.97
35	969292.83	3567750.90
36	969307.71	3567754.57
37	969310.79	3567743.04
38	969314.26	3567702.71
39	969381.33	3567451.67
40	969398.81	3567411.29
41	969410.60	3567367.37
42	969424.50	3567318.96
43	969441.04	3567271.14
44	969460.65	3567224.46
45	969482.84	3567178.94
46	969498.64	3567151.35
47	969555.66	3567053.23
48	969587.40	3567002.67
49	969616.39	3566950.68
50	969627.55	3566937.68
1	969636.37	3566924.24
Контур 48		
1	969941.23	3566481.70
2	969924.14	3566517.87
3	969904.03	3566534.96
4	969901.15	3566534.06
5	969900.75	3566533.35
6	969900.80	3566532.77
7	969901.91	3566531.96
8	969904.52	3566530.79
9	969905.88	3566529.19
10	969906.71	3566526.91
11	969906.62	3566525.43
12	969907.04	3566524.18
13	969908.05	3566522.98
14	969910.16	3566522.33
15	969911.75	3566521.87

16	969912.74	3566520.58
17	969913.23	3566518.96
18	969912.95	3566516.54
19	969912.53	3566514.62
20	969928.81	3566500.79
1	969941.23	3566481.70
Контур 49		
1	970038.66	3566344.11
2	970028.66	3566362.32
3	970021.66	3566367.48
4	970019.35	3566369.19
5	969990.37	3566406.14
6	970007.89	3566379.20
7	970023.31	3566351.17
8	970027.26	3566351.70
9	970029.45	3566351.06
10	970031.36	3566348.30
11	970033.70	3566345.69
12	970038.01	3566344.20
1	970038.66	3566344.11
Контур 50		
1	969924.14	3566517.87
2	969941.23	3566481.70
3	969990.37	3566406.14
4	970019.35	3566369.19
5	970028.66	3566362.32
6	970017.09	3566383.40
7	970006.47	3566399.72
8	969936.40	3566507.46
9	969934.31	3566509.23
1	969924.14	3566517.87
Контур 51		
1	968211.43	3569757.20
2	968212.53	3569758.19
3	968218.35	3569764.38
4	968168.30	3569821.19
5	968107.17	3569891.70
6	968106.84	3569876.82
7	968160.80	3569814.58
1	968211.43	3569757.20
Контур 52		
1	968309.45	3569629.02
2	968310.38	3569629.94
3	968312.24	3569635.67
4	968312.65	3569636.13

5	968313.20	3569636.08
6	968313.47	3569633.90
7	968313.88	3569633.49
8	968315.56	3569634.08
9	968316.83	3569635.76
10	968301.45	3569653.58
11	968287.64	3569669.57
12	968264.87	3569666.36
13	968241.58	3569691.39
14	968249.74	3569719.83
15	968236.95	3569711.47
16	968230.41	3569688.71
17	968261.10	3569655.73
18	968283.64	3569658.91
1	968309.45	3569629.02
Контур 53		
1	968249.74	3569719.83
2	968251.30	3569725.28
3	968234.25	3569746.34
4	968218.35	3569764.38
5	968212.53	3569758.19
6	968211.43	3569757.20
7	968224.20	3569742.73
8	968240.25	3569723.03
9	968236.93	3569711.46
1	968249.74	3569719.83
Контур 54		
1	968391.30	3569501.60
2	968394.56	3569501.02
3	968394.84	3569513.56
4	968370.88	3569545.59
5	968377.33	3569565.70
6	968352.87	3569594.02
7	968339.02	3569610.07
8	968338.97	3569609.91
9	968333.74	3569600.89
10	968366.10	3569563.41
11	968359.78	3569543.73
1	968391.30	3569501.60
Контур 55		
1	968394.48	3569497.36
2	968394.56	3569501.02
3	968391.30	3569501.60
1	968394.48	3569497.36
Контур 56		

1	970006.02	3564459.43
2	970013.34	3564454.43
3	970014.45	3564453.61
4	970016.36	3564458.19
5	970055.09	3564550.10
6	970069.82	3564589.18
7	970087.63	3564635.82
8	970105.91	3564682.38
9	970118.89	3564716.78
10	970141.10	3564774.70
11	970164.09	3564842.47
12	970162.66	3564844.61
13	970160.99	3564846.84
14	970159.02	3564849.00
15	970156.99	3564850.44
16	970156.31	3564850.67
17	970131.70	3564778.10
18	970109.55	3564720.34
19	970096.58	3564685.97
20	970078.30	3564639.43
21	970060.47	3564592.72
22	970045.80	3564553.81
23	970007.20	3564462.19
1	970006.02	3564459.43
Контур 57		
1	970008.81	3564440.12
2	970014.45	3564453.61
3	970013.34	3564454.43
4	970006.02	3564459.43
5	970001.46	3564448.72
6	970002.08	3564448.39
7	970005.15	3564445.77
8	970008.05	3564441.68
1	970008.81	3564440.12
Контур 58		
1	970320.31	3565221.08
2	970325.58	3565235.06
3	970323.95	3565231.48
4	970321.58	3565226.47
5	970320.17	3565222.91
6	970320.20	3565221.40
1	970320.31	3565221.08
Контур 59		
1	969888.41	3566720.72
2	969891.07	3566722.00

3	969893.66	3566724.23
4	969895.96	3566727.05
5	969896.19	3566727.60
6	969890.93	3566738.47
7	969713.34	3567012.19
8	969701.30	3567034.63
9	969700.72	3567033.74
10	969699.56	3567032.88
11	969696.87	3567032.18
12	969695.30	3567031.23
13	969693.13	3567028.70
14	969704.72	3567007.09
15	969882.20	3566733.56
1	969888.41	3566720.72
Контур 60		
1	970245.94	3566180.70
2	970246.72	3566197.93
3	970224.03	3566233.07
4	970197.85	3566271.30
5	970194.94	3566272.19
6	970188.91	3566272.67
7	970184.75	3566272.84
8	970184.28	3566272.95
9	970186.50	3566270.16
10	970215.70	3566227.53
1	970245.94	3566180.70
Контур 61		
1	970256.46	3566162.80
2	970256.71	3566166.88
3	970256.99	3566175.37
4	970257.72	3566177.39
5	970258.72	3566179.35
6	970246.72	3566197.93
7	970245.94	3566180.70
8	970255.25	3566166.29
1	970256.46	3566162.80
Контур 62		
1	969581.52	3562787.86
2	969582.85	3562803.83
3	969574.68	3562813.34
4	969573.68	3562814.38
5	969572.19	3562796.41
6	969574.25	3562794.18
1	969581.52	3562787.86
Контур 63		

1	973572.12	3579207.61
2	973572.71	3579208.29
3	973575.21	3579211.05
4	973578.31	3579213.92
5	973580.91	3579216.06
6	973582.49	3579217.64
7	973583.40	3579218.61
8	973584.38	3579219.26
9	973585.94	3579219.97
10	973587.19	3579220.69
11	973587.93	3579221.31
12	973589.06	3579222.44
13	973590.15	3579223.70
14	973594.00	3579228.27
15	973596.30	3579230.16
16	973598.50	3579231.13
17	973599.18	3579231.41
18	973600.72	3579232.47
19	973601.64	3579233.18
20	973602.28	3579233.86
21	973602.93	3579234.79
22	973603.56	3579235.60
23	973604.27	3579236.27
24	973605.75	3579237.65
25	973606.33	3579238.35
26	973609.62	3579242.70
27	973610.46	3579243.67
28	973611.59	3579244.70
29	973613.14	3579245.92
30	973615.55	3579247.88
31	973617.29	3579249.39
32	973618.72	3579250.92
33	973619.53	3579252.06
34	973620.10	3579252.95
35	973620.99	3579254.26
36	973590.66	3579250.93
37	973521.17	3579243.31
38	973522.16	3579242.43
39	973493.52	3579209.44
40	973569.02	3579207.42
1	973572.12	3579207.61
Контур 64		
1	980186.11	3581382.29
2	980183.88	3581387.76
3	980182.42	3581391.64
4	979963.93	3581329.39

5	979931.26	3581350.48
6	979910.65	3581382.52
7	979904.88	3581375.63
8	979923.84	3581343.37
9	979962.31	3581318.53
1	980186.11	3581382.29
Контур 65		
1	981462.29	3581737.64
2	981533.91	3581758.95
3	981550.28	3581787.35
4	981547.86	3581828.01
5	981538.04	3581824.58
6	981540.12	3581789.75
7	981527.24	3581767.40
8	981459.72	3581747.31
9	981461.27	3581741.81
1	981462.29	3581737.64
Контур 66		
1	968148.79	3571927.88
2	968149.20	3571946.27
3	968131.78	3571923.18
4	968086.24	3571862.61
5	968051.07	3571813.96
6	968015.82	3571766.22
7	967979.90	3571718.58
8	967903.57	3571616.43
9	967872.00	3571574.51
10	967844.64	3571539.28
11	967844.25	3571521.64
12	967847.28	3571525.31
13	967879.98	3571568.49
14	967911.57	3571610.42
15	967988.14	3571712.47
16	968024.69	3571759.92
17	968059.14	3571808.05
18	968094.57	3571855.36
19	968140.29	3571916.54
1	968148.79	3571927.88
Контур 67		
1	967810.88	3570208.45
2	967811.23	3570224.03
3	967792.01	3570252.39
4	967770.55	3570289.75
5	967744.19	3570336.60
6	967722.17	3570379.09

7	967700.99	3570420.28
8	967678.32	3570473.62
9	967665.25	3570514.08
10	967650.09	3570561.54
11	967639.67	3570594.53
12	967624.55	3570666.39
13	967609.83	3570773.92
14	967608.36	3570806.91
15	967606.70	3570856.89
16	967607.99	3570906.86
17	967611.67	3570956.75
18	967617.54	3571006.38
19	967625.81	3571055.78
20	967645.61	3571141.67
21	967664.39	3571200.42
22	967681.73	3571247.23
23	967701.81	3571293.76
24	967725.02	3571337.99
25	967748.24	3571381.46
26	967774.09	3571424.12
27	967798.51	3571463.20
28	967828.71	3571502.81
29	967840.14	3571516.66
30	967840.53	3571533.98
31	967838.55	3571531.43
32	967820.88	3571509.02
33	967790.27	3571468.89
34	967765.57	3571429.37
35	967739.55	3571386.41
36	967716.18	3571342.67
37	967692.77	3571298.07
38	967672.45	3571250.95
39	967654.94	3571203.69
40	967637.49	3571150.88
41	967615.99	3571057.73
42	967606.28	3571006.37
43	967601.72	3570957.71
44	967598.00	3570907.36
45	967596.70	3570856.85
46	967598.37	3570806.36
47	967602.20	3570756.08
48	967609.58	3570696.29
49	967626.28	3570607.25
50	967640.88	3570558.71
51	967656.24	3570511.08
52	967668.91	3570470.17

53	967691.93	3570416.04
54	967713.28	3570374.50
55	967735.45	3570331.73
56	967762.27	3570284.07
57	967783.47	3570247.15
58	967807.96	3570211.04
1	967810.88	3570208.45
Контур 68		
1	968686.17	3569117.52
2	968686.55	3569134.83
3	968674.65	3569152.46
4	968641.73	3569200.53
5	968635.82	3569191.45
6	968666.38	3569146.83
1	968686.17	3569117.52
Контур 69		
1	968398.56	3569500.32
2	968441.80	3569492.62
3	968433.46	3569504.70
4	968401.82	3569504.24
5	968398.74	3569508.36
1	968398.56	3569500.32
Контур 70		
1	968635.82	3569191.45
2	968641.73	3569200.53
3	968618.15	3569234.96
4	968562.00	3569317.71
5	968505.57	3569400.26
6	968441.80	3569492.62
7	968398.56	3569500.32
8	968398.42	3569494.18
9	968428.27	3569494.62
10	968497.33	3569394.59
11	968553.73	3569312.08
12	968609.88	3569229.33
1	968635.82	3569191.45
Контур 71		
1	978284.55	3580716.66
2	978290.99	3580728.31
3	978271.71	3580724.06
4	978236.12	3580713.37
5	978188.55	3580698.04
6	978141.15	3580682.42
7	978094.15	3580665.42
8	978048.53	3580647.35

9	978005.96	3580629.29
10	977959.73	3580608.08
11	977923.21	3580582.31
12	977875.99	3580557.73
13	977833.01	3580532.22
14	977786.41	3580505.61
15	977770.70	3580496.46
16	977735.62	3580468.17
17	977708.59	3580450.65
18	977667.25	3580422.53
19	977626.64	3580393.36
20	977602.44	3580375.16
21	977565.24	3580345.97
22	977502.27	3580294.93
23	977469.41	3580272.86
24	977429.31	3580243.10
25	977389.02	3580213.46
26	977341.89	3580175.45
27	977327.42	3580164.40
28	977284.14	3580135.51
29	977076.99	3579967.04
30	977025.64	3579916.25
31	976967.75	3579870.33
32	976866.05	3579804.10
33	976777.29	3579752.27
34	976574.97	3579648.26
35	976431.83	3579591.52
36	976241.68	3579548.64
37	976134.62	3579526.47
38	976107.55	3579511.44
39	976084.10	3579505.16
40	976037.77	3579512.55
41	975970.20	3579503.61
42	975966.63	3579493.05
43	976037.64	3579502.44
44	976084.63	3579494.95
45	976111.32	3579502.10
46	976138.14	3579516.99
47	976243.79	3579538.87
48	976434.79	3579581.94
49	976579.11	3579639.14
50	976782.10	3579743.50
51	976871.31	3579795.58
52	976973.60	3579862.21
53	977032.23	3579908.70
54	977083.68	3579959.59

55	977290.08	3580127.45
56	977333.24	3580156.26
57	977348.06	3580167.58
58	977395.12	3580205.54
59	977435.25	3580235.06
60	977475.18	3580264.69
61	977508.22	3580286.88
62	977571.48	3580338.15
63	977608.53	3580367.23
64	977632.56	3580385.30
65	977672.98	3580414.33
66	977714.12	3580442.32
67	977741.49	3580460.06
68	977776.39	3580488.20
69	977791.41	3580496.95
70	977838.04	3580523.58
71	977880.85	3580548.99
72	977928.42	3580573.75
73	977964.74	3580599.38
74	978010.00	3580620.14
75	978052.32	3580638.10
76	978097.69	3580656.07
77	978144.42	3580672.97
78	978191.65	3580688.53
79	978239.09	3580703.82
80	978274.23	3580714.38
1	978284.55	3580716.66
Контур 72		
1	978423.95	3580746.75
2	978423.75	3580748.16
3	978433.45	3580762.67
4	978408.28	3580750.10
5	978375.01	3580740.25
6	978365.65	3580739.99
7	978365.93	3580732.31
8	978364.30	3580729.95
9	978376.59	3580730.29
10	978411.96	3580740.76
1	978423.95	3580746.75
Контур 73		
1	975858.12	3579481.27
2	975856.95	3579484.01
3	975852.43	3579490.86
4	975741.73	3579482.20
5	975563.54	3579463.03

6	975416.32	3579447.24
7	975312.24	3579433.50
8	975286.78	3579430.51
9	975266.66	3579428.04
10	975232.08	3579425.18
11	975206.27	3579421.10
12	975204.76	3579419.45
13	975193.82	3579409.01
14	975233.27	3579415.24
15	975267.68	3579418.09
16	975287.97	3579420.58
17	975313.48	3579423.58
18	975417.84	3579437.35
19	975478.38	3579443.84
20	975564.61	3579453.09
21	975742.65	3579472.24
1	975858.12	3579481.27
Контур 74		
1	975166.01	3579280.88
2	975156.19	3579373.22
3	975150.29	3579367.63
4	975147.01	3579364.93
5	975155.37	3579286.33
1	975166.01	3579280.88
Контур 75		
1	978423.95	3580746.75
2	978466.31	3580767.89
3	978580.42	3580801.85
4	978578.76	3580806.87
5	978550.45	3580797.52
6	978464.82	3580769.21
7	978462.24	3580777.04
8	978460.12	3580775.98
9	978433.45	3580762.66
10	978423.75	3580748.16
1	978423.95	3580746.75
Контур 76		
1	975858.12	3579481.27
2	975905.81	3579485.00
3	975966.63	3579493.05
4	975970.20	3579503.61
5	975904.76	3579494.95
6	975852.43	3579490.86
7	975856.95	3579484.01
1	975858.12	3579481.27

Контур 77		
1	975193.82	3579409.01
2	975204.76	3579419.45
3	975206.27	3579421.10
4	975168.05	3579415.06
5	975143.68	3579396.22
6	975147.01	3579364.93
7	975150.29	3579367.63
8	975156.19	3579373.22
9	975154.22	3579391.72
10	975172.14	3579405.58
1	975193.82	3579409.01
Контур 78		
1	978364.30	3580729.95
2	978365.93	3580732.31
3	978365.65	3580739.99
4	978340.85	3580739.31
5	978290.99	3580728.31
6	978284.55	3580716.66
7	978342.08	3580729.34
1	978364.30	3580729.95
Контур 79		
1	969668.48	3576775.72
2	969730.55	3576761.49
3	969731.07	3576764.22
1	969668.48	3576775.72
Контур 80		
1	972334.26	3578796.63
2	972329.43	3578797.95
3	972328.12	3578793.11
4	972332.95	3578791.81
1	972334.26	3578796.63
Контур 81		
1	971555.83	3578924.46
2	971560.17	3578926.24
3	971556.29	3578935.46
4	971551.95	3578933.68
1	971555.83	3578924.46
Контур 82		
1	972614.68	3579097.89
2	972642.04	3579149.86
3	972627.45	3579148.57
4	972617.00	3579129.91
5	972602.82	3579104.52
1	972614.68	3579097.89

Контур 83		
1	972459.40	3579133.70
2	972446.97	3579132.60
3	972441.34	3579114.11
4	972453.91	3579115.67
1	972459.40	3579133.70
Контур 84		
1	972949.27	3579158.54
2	972953.71	3579159.52
3	972943.36	3579173.01
4	972945.45	3579186.45
5	972938.39	3579185.97
6	972912.88	3579184.34
7	972904.02	3579177.59
8	972897.93	3579171.46
9	972887.16	3579139.70
10	972874.60	3579141.80
11	972872.95	3579131.90
12	972892.18	3579128.66
13	972901.11	3579149.68
1	972949.27	3579158.54
Контур 85		
1	973380.38	3579204.36
2	973390.65	3579205.21
3	973382.87	3579229.17
4	973373.32	3579228.31
1	973380.38	3579204.36
Контур 86		
1	972506.28	3579335.86
2	972504.76	3579329.47
3	972508.16	3579331.70
4	972509.34	3579336.63
1	972506.28	3579335.86
Контур 87		
1	968102.93	3569881.33
2	968103.27	3569896.21
3	968102.82	3569896.72
4	968052.52	3569949.18
5	967976.37	3570039.37
6	967893.85	3570134.65
7	967868.85	3570160.13
8	967833.00	3570202.52
9	967815.50	3570217.73
10	967815.10	3570218.32
11	967814.80	3570204.98

12	967829.17	3570192.26
13	967861.42	3570153.42
14	967886.49	3570127.87
15	967968.77	3570032.87
16	968045.09	3569942.49
17	968095.43	3569889.98
1	968102.93	3569881.33
Контур 88		
1	967815.07	3570395.71
2	967815.50	3570415.13
3	967806.05	3570431.72
4	967779.21	3570492.15
5	967756.14	3570544.33
6	967731.48	3570614.59
7	967721.59	3570656.59
8	967710.70	3570712.18
9	967703.30	3570759.52
10	967698.66	3570808.57
11	967697.92	3570849.46
12	967698.34	3570907.51
13	967700.73	3570939.94
14	967701.81	3570956.85
15	967707.81	3571005.92
16	967716.44	3571054.63
17	967727.51	3571102.83
18	967741.17	3571150.28
19	967755.46	3571189.60
20	967784.80	3571244.14
21	967797.92	3571275.34
22	967829.84	3571343.93
23	967836.52	3571354.67
24	967836.96	3571374.32
25	967821.03	3571348.70
26	967788.78	3571279.39
27	967775.77	3571248.46
28	967746.31	3571193.70
29	967731.66	3571153.37
30	967717.83	3571105.33
31	967706.63	3571056.63
32	967697.92	3571007.40
33	967691.85	3570957.77
34	967690.75	3570940.63
35	967688.34	3570907.91
36	967687.91	3570849.41
37	967688.67	3570808.01
38	967693.38	3570758.28

39	967700.85	3570710.45
40	967711.81	3570654.48
41	967721.87	3570611.78
42	967746.84	3570540.64
43	967770.06	3570488.09
44	967797.12	3570427.20
1	967815.07	3570395.71
Контур 89		
1	968145.66	3571788.30
2	968146.05	3571805.49
3	968121.58	3571772.83
4	968096.19	3571730.40
5	968062.60	3571694.12
6	968038.30	3571661.69
7	968012.58	3571619.12
8	967977.03	3571571.32
9	967908.36	3571479.50
10	967864.96	3571419.37
11	967841.10	3571380.99
12	967840.66	3571361.34
13	967873.27	3571413.79
14	967916.42	3571473.58
15	967985.04	3571565.34
16	968020.89	3571613.54
17	968046.61	3571656.09
18	968070.29	3571687.71
19	968104.24	3571724.37
20	968129.89	3571767.25
1	968145.66	3571788.30
Контур 90		
1	968455.07	3572201.25
2	968455.46	3572218.44
3	968150.18	3571811.00
4	968149.79	3571793.81
1	968455.07	3572201.25
Контур 91		
1	968764.37	3572605.00
2	968764.76	3572622.31
3	968756.02	3572610.53
4	968720.51	3572562.12
5	968681.41	3572520.01
6	968459.58	3572223.95
7	968459.20	3572206.76
8	968689.10	3572513.59
9	968728.23	3572555.74

10	968764.07	3572604.59
1	968764.37	3572605.00
Контур 92		
1	968800.18	3572653.27
2	968860.86	3572729.54
3	968931.26	3572827.68
4	968963.24	3572870.18
5	968979.33	3572859.90
6	969011.10	3572902.30
7	968996.60	3572914.75
8	969112.93	3573070.30
9	969146.35	3573118.03
10	969154.06	3573129.26
11	969185.06	3573184.20
12	969211.50	3573226.52
13	969237.13	3573269.75
14	969260.90	3573312.45
15	969279.20	3573347.26
16	969278.25	3573355.18
17	969275.85	3573362.67
18	969252.78	3573318.42
19	969228.46	3573274.73
20	969202.96	3573231.72
21	969176.46	3573189.31
22	969145.56	3573134.56
23	969138.13	3573123.72
24	969104.83	3573076.16
25	968982.99	3572913.26
26	968997.49	3572900.81
27	968976.90	3572873.32
28	968960.81	3572883.60
29	968923.20	3572833.60
30	968852.88	3572735.58
31	968792.25	3572659.36
32	968768.88	3572627.86
33	968768.49	3572610.55
1	968800.18	3572653.27
Контур 93		
1	969279.20	3573347.26
2	969292.70	3573372.94
3	969300.22	3573385.10
4	969295.96	3573397.22
5	969282.55	3573375.54
6	969275.85	3573362.67
7	969278.25	3573355.18

1	969279.20	3573347.26
Контур 94		
1	969993.72	3578265.32
2	969989.02	3578262.34
3	969980.34	3578258.60
4	969975.86	3578256.32
5	969966.51	3578252.64
6	969971.30	3578243.01
7	969998.22	3578256.36
1	969993.72	3578265.32
Контур 95		
1	979982.42	3581111.43
2	979986.46	3581109.31
3	979993.24	3581106.73
4	979987.58	3581144.28
5	980103.75	3581178.70
6	980247.78	3581221.31
7	980246.31	3581225.20
8	980242.39	3581236.08
9	980238.27	3581251.38
10	980235.83	3581260.64
11	980232.92	3581267.73
12	980229.30	3581273.55
13	980224.43	3581288.39
14	980222.55	3581296.01
15	980220.66	3581300.36
16	980013.11	3581238.60
17	979989.15	3581231.47
18	979969.73	3581195.60
1	979982.42	3581111.43
Контур 96		
1	979293.84	3581006.92
2	979312.05	3581013.08
3	979321.16	3581016.61
4	979356.87	3581032.89
5	979360.12	3581033.86
6	979356.77	3581043.30
7	979353.35	3581042.28
8	979317.27	3581025.83
9	979308.64	3581022.48
10	979290.70	3581016.41
1	979293.84	3581006.92
Контур 97		
1	979360.12	3581033.86
2	979436.06	3581056.46

3	979476.95	3581068.63
4	979643.36	3581118.15
5	979691.27	3581127.08
6	979826.05	3581148.28
7	979936.76	3581043.50
8	979999.93	3581062.29
9	979993.24	3581106.73
10	979986.46	3581109.31
11	979982.42	3581111.43
12	979988.75	3581069.40
13	979939.44	3581054.73
14	979829.35	3581158.92
15	979689.58	3581136.94
16	979641.01	3581127.88
17	979474.10	3581078.21
18	979433.21	3581066.04
19	979356.77	3581043.30
1	979360.12	3581033.86
Контур 98		
1	968548.28	3569479.47
2	968560.73	3569478.85
3	968506.89	3569559.42
4	968478.11	3569604.29
5	968434.66	3569666.47
6	968408.74	3569699.84
7	968403.43	3569690.57
8	968403.25	3569690.33
9	968415.94	3569673.95
10	968428.49	3569657.73
11	968469.86	3569598.62
12	968498.52	3569553.94
1	968548.28	3569479.47
Контур 99		
1	968689.63	3569271.79
2	968690.01	3569288.96
3	968688.89	3569290.60
4	968684.26	3569279.65
1	968689.63	3569271.79
Контур 100		
1	968684.26	3569279.65
2	968688.89	3569290.60
3	968579.40	3569450.91
4	968560.73	3569478.85
5	968548.28	3569479.47
6	968571.11	3569445.31

1	968684.26	3569279.65
Контур 103		
1	969912.53	3566514.62
2	969912.95	3566516.54
3	969913.23	3566518.96
4	969912.74	3566520.58
5	969911.75	3566521.87
6	969910.16	3566522.33
7	969908.05	3566522.98
8	969907.04	3566524.18
9	969906.62	3566525.43
10	969906.71	3566526.91
11	969905.88	3566529.19
12	969904.52	3566530.79
13	969901.91	3566531.96
14	969900.80	3566532.77
15	969900.75	3566533.35
16	969901.15	3566534.06
17	969904.03	3566534.96
18	969902.17	3566536.54
19	969814.53	3566671.85
20	969785.50	3566670.44
21	969759.41	3566710.42
22	969772.08	3566735.68
23	969636.83	3566941.77
24	969636.26	3566939.64
25	969635.97	3566935.51
26	969636.63	3566927.83
27	969636.41	3566924.37
28	969636.37	3566924.24
29	969760.56	3566735.01
30	969747.90	3566709.77
31	969780.26	3566660.18
32	969809.26	3566661.58
33	969894.59	3566529.86
1	969912.53	3566514.62
Контур 104		
1	969888.25	3564447.70
2	969900.08	3564456.20
3	969909.57	3564501.07
4	969962.58	3564647.74
5	970012.35	3564766.28
6	970035.01	3564817.01
7	970109.19	3564977.85
8	970096.91	3564994.29

9	970108.02	3565021.41
10	970107.05	3565023.24
11	970106.65	3565024.68
12	970107.23	3565026.23
13	970108.45	3565027.19
14	970110.17	3565027.63
15	970110.63	3565027.80
16	970114.33	3565036.82
17	970139.45	3565041.32
18	970140.96	3565042.20
19	970145.27	3565045.65
20	970147.42	3565047.02
21	970148.64	3565047.16
22	970151.91	3565047.52
23	970152.88	3565048.09
24	970153.67	3565049.10
25	970153.81	3565050.68
26	970153.26	3565054.20
27	970153.06	3565053.92
28	970107.16	3565045.69
29	970085.51	3564992.84
30	970097.39	3564976.93
31	970025.90	3564821.14
32	970004.53	3564773.28
33	969952.16	3564648.35
34	969900.62	3564505.72
1	969888.25	3564447.70
Контур 105		
1	969900.08	3564456.20
2	969888.25	3564447.70
3	969885.90	3564436.68
4	969896.00	3564441.74
5	969897.13	3564442.23
1	969900.08	3564456.20
Контур 106		
1	969262.41	3567896.47
2	969269.59	3567900.87
3	969270.65	3567901.44
4	969271.20	3567901.44
5	969259.92	3567930.12
6	969252.85	3567982.51
7	969242.37	3567985.47
8	969250.17	3567927.58
1	969262.41	3567896.47
Контур 107		

1	969490.35	3562863.29
2	969497.92	3562887.38
3	969495.15	3562892.04
4	969492.01	3562901.93
5	969480.74	3562866.08
1	969490.35	3562863.29
Контур 108		
1	969693.13	3567028.70
2	969695.30	3567031.23
3	969696.87	3567032.18
4	969699.56	3567032.88
5	969700.72	3567033.74
6	969701.30	3567034.63
7	969698.37	3567040.08
8	969637.84	3567113.25
9	969611.56	3567154.90
10	969585.82	3567197.31
11	969562.71	3567240.84
12	969542.52	3567285.86
13	969525.23	3567332.12
14	969510.53	3567379.42
15	969494.80	3567437.63
16	969479.42	3567496.54
17	969460.90	3567594.43
18	969417.02	3567760.86
19	969385.22	3567854.51
20	969377.32	3567901.42
21	969375.73	3567901.22
22	969367.40	3567900.09
23	969370.72	3567880.36
24	969375.49	3567852.05
25	969407.44	3567757.97
26	969451.14	3567592.22
27	969469.66	3567494.35
28	969485.13	3567435.06
29	969500.93	3567376.63
30	969515.77	3567328.89
31	969533.26	3567282.06
32	969553.72	3567236.44
33	969577.12	3567192.37
34	969603.05	3567149.63
35	969629.73	3567107.37
36	969681.05	3567045.34
37	969690.03	3567034.48
1	969693.13	3567028.70

Контур 109		
1	968283.42	3569833.58
2	968290.30	3569840.89
3	968251.59	3569882.84
4	968213.41	3569927.23
5	968205.53	3569921.05
6	968244.10	3569876.21
1	968283.42	3569833.58
Контур 110		
1	968380.60	3569719.59
2	968381.67	3569721.29
3	968386.32	3569728.68
4	968356.72	3569766.78
5	968332.22	3569795.47
6	968320.05	3569808.66
7	968317.91	3569805.89
8	968314.03	3569800.39
9	968324.82	3569788.70
10	968348.97	3569760.45
11	968367.56	3569736.43
1	968380.60	3569719.59
Контур 111		
1	968178.00	3569953.05
2	968185.76	3569959.37
3	968179.25	3569966.94
4	968114.80	3570042.96
5	968110.67	3570047.59
6	968110.33	3570032.77
7	968171.64	3569960.44
1	968178.00	3569953.05
Контур 112		
1	968314.03	3569800.39
2	968317.91	3569805.89
3	968320.05	3569808.66
4	968290.30	3569840.89
5	968283.42	3569833.58
1	968314.03	3569800.39
Контур 113		
1	968205.53	3569921.05
2	968213.41	3569927.23
3	968185.76	3569959.37
4	968178.00	3569953.05
1	968205.53	3569921.05
Контур 114		
1	972959.98	3579160.90

2	973007.91	3579171.44
3	973042.50	3579177.40
4	973059.26	3579178.86
5	973054.75	3579194.69
6	973037.85	3579192.68
7	972951.39	3579186.85
8	972949.52	3579174.62
1	972959.98	3579160.90
Контур 115		
1	975168.46	3579257.81
2	975167.27	3579268.99
3	975156.63	3579274.45
4	975157.93	3579262.27
1	975168.46	3579257.81
Контур 116		
1	978293.26	3580794.86
2	978292.43	3580805.84
3	978288.59	3580804.26
4	978201.00	3580777.51
5	978130.70	3580755.16
6	978089.07	3580740.64
7	977995.53	3580706.04
8	977971.35	3580700.05
9	977959.32	3580695.48
10	977939.90	3580686.43
11	977920.41	3580676.09
12	977877.94	3580651.79
13	977861.84	3580643.80
14	977816.86	3580620.34
15	977773.03	3580595.53
16	977729.97	3580569.74
17	977687.35	3580543.15
18	977649.38	3580518.44
19	977601.24	3580485.53
20	977562.59	3580457.33
21	977525.15	3580429.00
22	977483.96	3580397.38
23	977459.88	3580382.05
24	977403.60	3580338.66
25	977357.63	3580305.30
26	977324.24	3580276.89
27	977285.80	3580245.15
28	977247.01	3580213.49
29	977208.81	3580181.16
30	977170.40	3580148.85

31	977093.24	3580085.93
32	977054.14	3580054.63
33	976935.61	3579966.25
34	976806.53	3579880.76
35	976713.22	3579826.34
36	976528.24	3579742.20
37	976403.64	3579698.71
38	976310.75	3579671.09
39	976211.26	3579648.53
40	976108.20	3579629.66
41	976086.74	3579627.76
42	976040.14	3579620.66
43	976006.54	3579616.84
44	976003.81	3579606.46
45	976041.46	3579610.74
46	976087.93	3579617.82
47	976109.54	3579619.74
48	976213.26	3579638.74
49	976313.29	3579661.41
50	976406.72	3579689.19
51	976531.97	3579732.91
52	976717.83	3579817.45
53	976811.81	3579872.27
54	976941.36	3579958.07
55	977060.25	3580046.72
56	977099.52	3580078.15
57	977176.78	3580141.15
58	977215.26	3580173.52
59	977253.40	3580205.80
60	977292.15	3580237.42
61	977330.66	3580269.23
62	977363.82	3580297.43
63	977409.59	3580330.65
64	977465.63	3580373.86
65	977489.70	3580389.18
66	977531.21	3580421.05
67	977568.56	3580449.30
68	977607.01	3580477.36
69	977654.93	3580510.12
70	977692.73	3580534.72
71	977735.19	3580561.21
72	977778.07	3580586.89
73	977821.63	3580611.56
74	977866.37	3580634.89
75	977882.65	3580642.96
76	977925.24	3580667.33

77	977944.36	3580677.48
78	977963.21	3580686.26
79	977974.34	3580690.49
80	977998.45	3580696.46
81	978045.67	3580713.65
82	978092.48	3580731.24
83	978139.69	3580747.71
84	978187.32	3580762.93
85	978220.52	3580772.97
86	978291.56	3580794.15
1	978293.26	3580794.86
Контур 117		
1	975186.63	3579515.05
2	975197.68	3579529.59
3	975176.91	3579522.21
4	975161.29	3579524.59
5	975143.16	3579529.52
6	975134.23	3579562.86
7	975122.29	3579675.11
8	974870.37	3579647.23
9	974827.24	3579647.23
10	974769.05	3579637.89
11	974722.23	3579632.36
12	974722.22	3579632.36
13	974730.98	3579623.32
14	974770.43	3579627.98
15	974828.04	3579637.23
16	974870.92	3579637.23
17	975113.41	3579664.06
18	975124.37	3579561.03
19	975134.99	3579521.38
20	975159.22	3579514.79
21	975177.89	3579511.95
1	975186.63	3579515.05
Контур 118		
1	978375.03	3580829.05
2	978382.54	3580832.19
3	978401.64	3580837.90
4	978437.46	3580843.56
5	978434.54	3580853.13
6	978399.42	3580847.67
7	978375.25	3580839.98
8	978373.24	3580839.15
1	978375.03	3580829.05
Контур 119		

1	975755.61	3579578.11
2	975733.62	3579584.38
3	975713.24	3579581.31
4	975589.94	3579562.30
5	975420.14	3579543.98
6	975371.26	3579541.01
7	975326.38	3579537.57
8	975313.54	3579526.46
9	975313.53	3579526.45
10	975322.13	3579527.21
11	975371.94	3579531.04
12	975420.98	3579534.01
13	975591.28	3579552.39
14	975715.77	3579572.66
1	975755.61	3579578.11
Контур 120		
1	975985.80	3579604.69
2	976003.81	3579606.46
3	976006.54	3579616.84
4	975985.08	3579614.40
1	975985.80	3579604.69
Контур 121		
1	978437.46	3580843.56
2	978440.11	3580843.98
3	978429.62	3580875.74
4	978429.03	3580873.20
5	978435.60	3580853.30
6	978434.54	3580853.13
1	978437.46	3580843.56
Контур 122		
1	975313.52	3579526.45
2	975319.89	3579531.95
3	975326.38	3579537.57
4	975321.31	3579537.18
5	975293.64	3579534.75
6	975288.90	3579541.50
7	975265.50	3579539.26
8	975263.19	3579532.80
9	975215.00	3579535.74
10	975197.68	3579529.59
11	975186.63	3579515.04
12	975216.44	3579525.60
13	975270.08	3579522.37
14	975272.77	3579529.91
15	975284.06	3579530.99

16	975288.77	3579524.28
1	975313.52	3579526.45
Контур 123		
1	978293.26	3580794.86
2	978375.03	3580829.05
3	978373.24	3580839.15
4	978292.43	3580805.84
1	978293.26	3580794.86
Контур 124		
1	978697.30	3580926.16
2	978701.51	3580916.14
3	978760.33	3580933.64
4	978805.01	3580952.91
5	978810.15	3580955.00
6	978875.13	3580969.54
7	978954.91	3581004.20
8	978998.67	3581006.52
9	979094.37	3581033.34
10	979169.47	3581061.33
11	979246.46	3581086.30
12	979251.75	3581087.57
13	979249.04	3581095.67
14	979241.43	3581093.83
15	979154.36	3581065.83
16	979091.27	3581042.86
17	978998.06	3581016.38
18	978952.58	3581014.09
19	978872.02	3580979.10
20	978807.15	3580964.58
1	978697.30	3580926.16
Контур 125		
1	983418.26	3582214.56
2	983418.97	3582223.82
3	983361.70	3582222.26
4	983249.28	3582214.58
5	983118.39	3582200.46
6	983014.69	3582185.10
7	982930.53	3582170.01
8	982848.93	3582152.93
9	982723.64	3582123.83
10	982629.75	3582095.90
11	982515.54	3582061.61
12	982430.22	3582036.18
13	982316.61	3582000.62
14	982222.51	3581972.92

15	982172.69	3581963.05
16	982137.59	3581961.48
17	982092.47	3581935.59
18	982053.91	3581925.68
19	982044.93	3581947.66
20	981993.51	3581932.36
21	981996.44	3581910.90
22	981957.52	3581900.90
23	981909.01	3581890.98
24	981886.62	3581878.07
25	981861.53	3581869.70
26	981808.57	3581851.11
27	981752.31	3581848.69
28	981736.52	3581894.00
29	981727.16	3581890.73
30	981745.84	3581838.40
31	981810.24	3581841.18
32	981866.05	3581857.79
33	981909.88	3581878.93
34	981950.07	3581890.46
35	982008.01	3581900.03
36	982004.58	3581925.22
37	982039.10	3581935.49
38	982048.65	3581912.12
39	982095.98	3581926.20
40	982140.53	3581951.60
41	982169.82	3581952.91
42	982229.91	3581966.06
43	982545.84	3582060.20
44	982637.50	3582087.35
45	982676.53	3582099.83
46	982724.46	3582112.95
47	982781.85	3582126.95
48	982830.47	3582138.61
49	982879.29	3582149.40
50	982928.28	3582159.42
51	982977.43	3582168.61
52	983026.72	3582177.01
53	983076.14	3582184.59
54	983125.68	3582191.36
55	983175.33	3582197.31
56	983225.07	3582202.44
57	983274.88	3582206.76
58	983324.76	3582210.26
59	983374.69	3582212.94
1	983418.26	3582214.56

Контур 126		
1	969410.36	3577481.40
2	969412.12	3577507.29
3	969416.32	3577509.59
4	969408.10	3577566.59
5	969406.95	3577591.45
6	969405.34	3577641.41
7	969406.35	3577691.44
8	969410.64	3577741.25
9	969417.50	3577790.87
10	969421.91	3577809.51
11	969418.86	3577840.05
12	969407.66	3577792.71
13	969400.69	3577742.36
14	969396.36	3577691.97
15	969395.34	3577641.35
16	969396.97	3577590.86
17	969401.31	3577540.46
18	969408.38	3577490.28
1	969410.36	3577481.40
Контур 127		
1	969496.44	3577122.17
2	969500.63	3577137.82
3	969494.35	3577186.69
4	969491.32	3577201.98
5	969480.77	3577250.85
6	969463.67	3577322.47
7	969447.23	3577371.44
8	969441.54	3577394.80
9	969432.47	3577430.15
10	969412.76	3577470.64
11	969419.38	3577440.91
12	969431.43	3577392.31
13	969437.63	3577368.60
14	969454.07	3577319.62
15	969471.01	3577248.66
16	969481.52	3577199.95
17	969491.21	3577151.07
1	969496.44	3577122.17
Контур 128		
1	969508.52	3578059.91
2	969509.61	3578062.72
3	969542.11	3578108.03
4	969577.75	3578158.25
5	969602.17	3578187.79

6	969635.22	3578225.40
7	969681.96	3578273.56
8	969693.14	3578294.23
9	969675.36	3578281.12
10	969627.87	3578232.18
11	969594.47	3578194.18
12	969569.63	3578164.09
13	969534.50	3578114.60
14	969508.13	3578077.22
15	969508.77	3578077.21
1	969508.52	3578059.91
Контур 129		
1	969432.47	3577430.15
2	969429.11	3577443.24
3	969420.87	3577478.07
4	969416.32	3577509.59
5	969412.12	3577507.29
6	969410.36	3577481.40
7	969412.76	3577470.64
1	969432.47	3577430.15
Контур 130		
1	969421.91	3577809.51
2	969431.99	3577852.12
3	969438.92	3577865.31
4	969462.10	3577932.89
5	969468.35	3577964.43
6	969494.10	3578022.87
7	969508.52	3578059.91
8	969508.77	3578077.21
9	969508.13	3578077.22
10	969501.47	3578067.78
11	969484.89	3578026.77
12	969464.43	3577976.61
13	969452.56	3577935.91
14	969436.01	3577887.65
15	969421.02	3577849.19
16	969418.86	3577840.05
1	969421.91	3577809.51
Контур 131		
1	968106.43	3570037.33
2	968106.76	3570051.97
3	968067.90	3570095.51
4	968004.23	3570163.02
5	967976.33	3570195.46
6	967959.53	3570219.21

7	967931.03	3570252.96
8	967905.11	3570286.80
9	967884.57	3570309.02
10	967854.45	3570347.18
11	967830.46	3570388.89
12	967819.35	3570408.38
13	967818.92	3570388.96
14	967821.79	3570383.92
15	967846.15	3570341.56
16	967876.96	3570302.52
17	967897.46	3570280.35
18	967923.24	3570246.69
19	967951.61	3570213.09
20	967970.54	3570186.33
21	967994.30	3570158.97
22	968060.53	3570088.75
1	968106.43	3570037.33
Контур 133		
1	970242.60	3565958.93
2	970245.51	3565971.66
3	970236.88	3565983.10
4	970219.98	3566023.26
5	970198.36	3566068.34
6	970174.40	3566112.22
7	970148.29	3566154.86
8	970107.61	3566217.47
9	970073.19	3566225.32
10	970047.35	3566265.72
11	970063.76	3566298.37
12	970038.66	3566344.11
13	970038.01	3566344.20
14	970033.70	3566345.69
15	970031.36	3566348.30
16	970029.45	3566351.06
17	970027.26	3566351.70
18	970023.31	3566351.17
19	970052.47	3566298.17
20	970035.64	3566264.70
21	970067.93	3566215.05
22	970100.97	3566209.34
23	970139.83	3566149.52
24	970165.74	3566107.21
25	970189.46	3566063.78
26	970210.86	3566019.16
27	970228.15	3565978.07
1	970242.60	3565958.93

Контур 134		
1	969582.85	3562803.83
2	969590.61	3562897.29
3	969610.01	3562964.63
4	969624.12	3563018.34
5	969648.58	3563115.06
6	969692.34	3563280.41
7	969703.94	3563323.24
8	969752.97	3563542.17
9	969765.88	3563600.74
10	969795.37	3563714.56
11	969807.91	3563782.05
12	969879.31	3564062.65
13	969905.87	3564159.74
14	969926.85	3564214.80
15	969947.09	3564273.74
16	969958.54	3564311.60
17	969975.84	3564363.45
18	969993.64	3564403.80
19	970008.81	3564440.12
20	970008.05	3564441.68
21	970005.15	3564445.77
22	970002.08	3564448.39
23	970001.46	3564448.72
24	969992.23	3564427.07
25	969978.63	3564395.17
26	969966.48	3564367.00
27	969948.99	3564314.57
28	969937.59	3564276.88
29	969917.42	3564218.15
30	969896.38	3564162.93
31	969869.62	3564065.12
32	969798.08	3563783.89
33	969785.58	3563716.63
34	969756.15	3563603.07
35	969743.22	3563544.39
36	969693.75	3563323.44
37	969683.08	3563284.49
38	969638.85	3563117.60
39	969614.43	3563020.81
40	969600.40	3562967.40
41	969580.72	3562899.02
42	969575.89	3562840.91
43	969573.68	3562814.38
44	969574.68	3562813.34
1	969582.85	3562803.83

Контур 135		
1	969363.13	3567988.78
2	969356.01	3567981.12
3	969356.72	3567975.41
4	969363.50	3567977.49
5	969367.43	3567978.72
6	969374.28	3567986.09
7	969358.62	3568041.83
8	969334.05	3568048.55
9	969321.44	3568096.31
10	969308.54	3568144.72
11	969280.21	3568249.05
12	969269.49	3568296.95
13	969261.31	3568332.58
14	969249.52	3568384.32
15	969233.80	3568432.27
16	969217.57	3568477.31
17	969198.61	3568524.12
18	969176.68	3568569.81
19	969151.84	3568613.86
20	969136.28	3568638.60
21	969116.45	3568668.82
22	969087.92	3568708.61
23	969030.94	3568790.67
24	968974.25	3568872.98
25	968934.58	3568931.39
26	968946.86	3568940.11
27	968917.17	3568983.65
28	968904.56	3568975.40
29	968804.97	3569120.65
30	968693.88	3569283.30
31	968693.50	3569266.13
32	968796.71	3569115.01
33	968901.85	3568961.67
34	968914.44	3568969.91
35	968933.07	3568942.59
36	968920.80	3568933.88
37	968966.00	3568867.34
38	969022.71	3568784.98
39	969079.75	3568702.85
40	969108.20	3568663.16
41	969127.86	3568633.20
42	969143.25	3568608.74
43	969167.81	3568565.19
44	969189.46	3568520.08
45	969208.23	3568473.73

46	969224.34	3568429.02
47	969239.87	3568381.65
48	969251.56	3568330.35
49	969259.74	3568294.74
50	969270.50	3568246.65
51	969298.89	3568142.12
52	969311.77	3568093.74
53	969325.92	3568040.41
54	969350.52	3568033.68
55	969360.67	3567997.56
1	969363.13	3567988.78
Контур 136		
1	975169.55	3579247.57
2	975152.76	3579254.68
3	974925.12	3579233.54
4	974662.24	3579205.56
5	974646.68	3579351.89
6	974618.16	3579362.38
7	974419.41	3579341.25
8	974158.03	3579314.10
9	974013.72	3579292.82
10	973900.06	3579278.46
11	973834.63	3579270.19
12	973744.46	3579262.98
13	973688.21	3579260.29
14	973666.54	3579259.25
15	973666.29	3579258.50
16	973666.05	3579257.76
17	973665.61	3579256.98
18	973661.36	3579251.91
19	973660.52	3579250.79
20	973659.68	3579249.70
21	973657.43	3579247.23
22	973656.60	3579246.55
23	973653.00	3579244.30
24	973651.40	3579243.19
25	973649.86	3579241.63
26	973644.32	3579234.10
27	973642.88	3579232.82
28	973642.04	3579232.33
29	973638.33	3579231.07
30	973635.28	3579229.40
31	973633.03	3579227.69
32	973627.86	3579223.63
33	973626.43	3579222.48
34	973622.76	3579219.32

35	973621.79	3579218.45
36	973620.65	3579217.36
37	973615.98	3579212.80
38	973613.27	3579210.35
39	973612.88	3579210.05
40	973653.11	3579212.46
41	973769.28	3579228.82
42	973891.76	3579242.03
43	974013.41	3579255.97
44	974159.28	3579304.17
45	974420.45	3579331.30
46	974616.89	3579352.19
47	974637.39	3579344.65
48	974653.35	3579194.56
49	974926.11	3579223.59
50	975169.69	3579246.21
1	975169.55	3579247.57
Контур 137		
1	969367.40	3567900.09
2	969375.73	3567901.22
3	969377.32	3567901.42
4	969372.83	3567928.13
5	969366.51	3567977.73
6	969367.43	3567978.72
7	969363.50	3567977.49
8	969356.72	3567975.41
9	969362.38	3567929.94
1	969367.40	3567900.09
Контур 138		
1	969916.08	3566669.76
2	969917.12	3566686.66
3	969912.54	3566693.79
4	969896.19	3566727.60
5	969895.96	3566727.05
6	969893.66	3566724.23
7	969891.07	3566722.00
8	969888.41	3566720.72
9	969903.80	3566688.89
1	969916.08	3566669.76
Контур 139		
1	970187.46	3566285.03
2	970168.23	3566293.13
3	970184.28	3566272.95
4	970184.75	3566272.84
5	970188.91	3566272.67

6	970194.94	3566272.19
7	970197.85	3566271.30
8	970194.55	3566276.11
1	970187.46	3566285.03
Контур 140		
1	969917.12	3566686.66
2	969916.08	3566669.76
3	969920.56	3566662.80
4	969924.28	3566657.00
5	969944.94	3566613.54
6	970093.02	3566385.88
7	970129.67	3566341.63
8	970137.78	3566331.44
9	970168.23	3566293.13
10	970187.46	3566285.03
11	970137.44	3566347.93
12	970101.09	3566391.81
13	969953.69	3566618.43
14	969933.04	3566661.87
1	969917.12	3566686.66
Контур 141		
1	970378.25	3565794.04
2	970383.16	3565824.35
3	970375.65	3565862.13
4	970363.44	3565911.21
5	970348.28	3565959.35
6	970331.61	3566006.97
7	970329.25	3566012.77
8	970323.95	3565998.57
9	970338.79	3565956.19
10	970353.81	3565908.50
11	970365.89	3565859.95
12	970375.64	3565810.90
1	970378.25	3565794.04
Контур 142		
1	970164.09	3564842.47
2	970173.14	3564869.17
3	970233.04	3565015.60
4	970234.08	3565018.88
5	970231.59	3565019.78
6	970226.19	3565027.06
7	970223.63	3565019.02
8	970163.77	3564872.67
9	970162.73	3564869.61
10	970156.31	3564850.67

11	970156.99	3564850.44
12	970159.02	3564849.00
13	970160.99	3564846.84
14	970162.66	3564844.61
1	970164.09	3564842.47
Контур 143		
1	970234.08	3565018.88
2	970245.61	3565055.17
3	970298.92	3565172.52
4	970319.38	3565218.61
5	970320.31	3565221.08
6	970320.20	3565221.40
7	970320.17	3565222.91
8	970321.58	3565226.47
9	970323.95	3565231.48
10	970325.58	3565235.06
11	970341.13	3565276.34
12	970356.81	3565324.34
13	970366.24	3565362.42
14	970378.39	3565411.20
15	970387.80	3565460.83
16	970391.99	3565489.06
17	970397.37	3565536.05
18	970401.50	3565618.41
19	970398.85	3565704.04
20	970395.81	3565737.50
21	970393.21	3565762.75
22	970385.49	3565812.64
23	970383.16	3565824.35
24	970378.25	3565794.04
25	970383.29	3565761.48
26	970388.41	3565711.72
27	970391.15	3565661.78
28	970391.55	3565611.77
29	970389.53	3565561.80
30	970385.27	3565511.96
31	970377.94	3565462.49
32	970368.62	3565413.34
33	970356.54	3565364.83
34	970347.19	3565327.10
35	970331.70	3565279.65
36	970327.32	3565268.02
37	970310.12	3565222.40
38	970296.40	3565191.50
39	970289.80	3565176.62
40	970236.26	3565058.76

41	970226.19	3565027.06
42	970231.59	3565019.78
1	970234.08	3565018.88
Контур 144		
1	970323.95	3565998.57
2	970329.25	3566012.77
3	970315.91	3566045.51
4	970292.95	3566099.59
5	970280.72	3566123.40
6	970264.30	3566170.71
7	970258.72	3566179.35
8	970257.72	3566177.39
9	970256.99	3566175.37
10	970256.71	3566166.88
11	970256.46	3566162.80
12	970271.51	3566119.46
13	970279.58	3566103.74
14	970283.88	3566095.35
15	970306.68	3566041.67
16	970322.25	3566003.43
1	970323.95	3565998.57
Контур 145		
1	969293.12	3561268.15
2	969297.04	3561297.42
3	969312.94	3561416.25
4	969317.07	3561482.22
5	969321.60	3561548.17
6	969323.13	3561568.63
7	969325.24	3561596.80
8	969325.05	3561597.22
9	969321.58	3561601.17
10	969315.96	3561604.16
11	969315.77	3561604.22
12	969311.63	3561548.93
13	969307.10	3561483.08
14	969302.97	3561417.21
15	969284.72	3561280.80
16	969287.28	3561276.24
17	969290.75	3561270.26
1	969293.12	3561268.15
Контур 146		
1	969223.37	3560493.75
2	969233.43	3560494.67
3	969233.66	3560499.17
4	969224.12	3560556.06

5	969220.34	3560575.70
6	969220.19	3560575.67
7	969212.89	3560574.23
8	969210.33	3560573.42
9	969223.62	3560498.59
1	969223.37	3560493.75
Контур 147		
1	969759.15	3557759.54
2	969761.55	3557762.70
3	969766.47	3557768.18
4	969747.38	3557815.81
5	969735.61	3557864.03
6	969735.34	3557864.97
7	969734.30	3557859.68
8	969733.96	3557855.42
9	969732.61	3557848.37
10	969732.43	3557842.07
11	969732.90	3557839.10
12	969732.16	3557835.98
13	969737.84	3557812.75
1	969759.15	3557759.54
Контур 148		
1	969358.50	3560182.37
2	969358.69	3560189.79
3	969359.74	3560264.08
4	969358.62	3560265.41
5	969356.43	3560266.98
6	969354.86	3560267.11
7	969353.56	3560266.70
8	969352.74	3560266.02
9	969352.33	3560263.97
10	969351.58	3560263.01
11	969350.49	3560262.60
12	969349.73	3560262.76
13	969348.84	3560199.96
14	969350.51	3560197.73
15	969353.65	3560196.09
16	969354.74	3560194.93
17	969354.81	3560193.08
18	969355.77	3560189.87
1	969358.50	3560182.37
Контур 149		
1	969367.32	3559496.37
2	969361.42	3559533.57
3	969363.75	3559546.79

4	969362.39	3559546.99
5	969360.11	3559547.40
6	969358.25	3559547.40
7	969355.97	3559546.99
8	969354.56	3559546.72
9	969353.66	3559547.14
10	969351.28	3559533.65
11	969354.88	3559510.94
12	969356.38	3559511.07
13	969359.09	3559509.80
14	969361.24	3559507.73
15	969363.23	3559503.03
16	969365.22	3559498.65
1	969367.32	3559496.37
Контур 150		
1	969359.47	3560277.85
2	969356.40	3560367.86
3	969357.79	3560406.33
4	969358.21	3560418.51
5	969348.19	3560417.64
6	969346.39	3560367.88
7	969348.39	3560309.35
8	969349.24	3560284.31
9	969350.45	3560283.37
10	969352.70	3560281.60
11	969355.71	3560279.41
1	969359.47	3560277.85
Контур 151		
1	969361.38	3560505.60
2	969361.50	3560508.87
3	969384.55	3560581.51
4	969384.97	3560593.32
5	969382.00	3560588.71
6	969377.34	3560582.37
7	969373.39	3560578.18
8	969372.91	3560577.87
9	969365.51	3560554.56
10	969351.56	3560510.60
11	969351.35	3560504.86
1	969361.38	3560505.60
Контур 152		
1	969388.94	3561179.55
2	969388.81	3561187.71
3	969380.60	3561238.61
4	969387.81	3561411.91

5	969391.76	3561475.32
6	969396.15	3561538.70
7	969396.81	3561547.25
8	969390.23	3561548.42
9	969387.00	3561550.14
10	969386.18	3561539.46
11	969385.45	3561528.95
12	969381.78	3561475.95
13	969377.82	3561412.41
14	969370.57	3561238.02
15	969371.45	3561232.54
16	969378.03	3561191.71
17	969380.06	3561189.13
18	969387.00	3561182.32
1	969388.94	3561179.55
Контур 153		
1	969472.84	3558785.92
2	969468.05	3558806.36
3	969457.28	3558809.38
4	969461.89	3558789.31
1	969472.84	3558785.92
Контур 154		
1	969210.15	3560304.31
2	969212.81	3560305.31
3	969217.95	3560306.99
4	969220.48	3560307.43
5	969222.53	3560329.38
6	969227.80	3560385.86
7	969228.98	3560408.64
8	969218.93	3560407.90
9	969217.83	3560386.58
1	969210.15	3560304.31
Контур 155		
1	969352.09	3558960.87
2	969336.55	3559056.15
3	969306.62	3559264.24
4	969291.96	3559395.18
5	969285.46	3559444.31
6	969278.82	3559469.43
7	969273.09	3559491.10
8	969265.41	3559523.21
9	969262.68	3559529.32
10	969259.25	3559533.54
11	969254.23	3559537.68
12	969250.84	3559541.13

13	969263.39	3559488.65
14	969275.63	3559442.37
15	969282.02	3559394.07
16	969296.68	3559263.13
17	969326.67	3559054.63
18	969342.16	3558959.45
1	969352.09	3558960.87
Контур 156		
1	969992.12	3557216.13
2	969992.51	3557216.39
3	969995.77	3557217.67
4	969998.10	3557218.19
5	970001.62	3557219.33
6	969990.05	3557246.48
7	970088.93	3557423.46
8	970090.06	3557442.45
9	969978.94	3557247.07
1	969992.12	3557216.13
Контур 157		
1	969651.18	3557719.33
2	969652.93	3557722.28
3	969653.04	3557722.45
4	969655.96	3557728.18
5	969658.02	3557733.43
6	969649.22	3557769.31
7	969633.88	3557816.87
8	969627.02	3557837.65
9	969625.34	3557843.32
10	969623.54	3557845.22
11	969622.72	3557846.74
12	969623.19	3557847.79
13	969623.95	3557848.00
14	969619.04	3557864.59
15	969604.63	3557904.65
16	969572.24	3558007.06
17	969557.41	3558054.99
18	969543.56	3558103.03
19	969529.93	3558150.96
20	969522.94	3558172.58
21	969520.48	3558170.12
22	969515.11	3558164.29
23	969520.36	3558148.05
24	969533.95	3558100.27
25	969547.83	3558052.13
26	969562.69	3558004.07

27	969595.16	3557901.44
28	969609.53	3557861.48
29	969617.47	3557834.67
30	969624.37	3557813.77
31	969639.59	3557766.58
1	969651.18	3557719.33
Контур 158		
1	969684.82	3557641.87
2	969674.82	3557628.99
3	969679.74	3557614.20
4	969681.85	3557615.77
5	969683.19	3557617.28
6	969684.07	3557619.27
7	969685.64	3557623.64
8	969686.60	3557625.28
9	969686.00	3557627.08
10	969696.60	3557640.74
11	969683.78	3557676.22
12	969679.15	3557685.32
13	969677.07	3557682.91
14	969674.04	3557677.14
15	969672.86	3557675.64
16	969674.56	3557672.30
1	969684.82	3557641.87
Контур 159		
1	969506.40	3558229.54
2	969502.76	3558243.36
3	969500.93	3558242.06
4	969499.58	3558241.03
5	969496.72	3558240.87
6	969493.29	3558240.06
7	969494.92	3558233.85
8	969495.21	3558233.89
9	969497.04	3558232.62
10	969498.47	3558231.27
11	969500.93	3558229.84
12	969504.34	3558229.12
1	969506.40	3558229.54
Контур 160		
1	969489.02	3558256.03
2	969493.15	3558259.14
3	969497.28	3558263.82
4	969483.00	3558316.97
5	969481.21	3558315.66
6	969477.32	3558312.75

7	969474.82	3558311.36
8	969474.19	3558311.20
1	969489.02	3558256.03
Контур 161		
1	969909.48	3557132.06
2	969907.73	3557135.40
3	969892.34	3557164.88
4	969891.72	3557163.91
5	969890.44	3557162.17
6	969888.64	3557159.62
7	969886.38	3557156.43
8	969885.83	3557155.74
9	969896.88	3557134.58
10	969712.68	3556804.93
11	969713.08	3556804.71
12	969713.38	3556804.51
13	969714.34	3556803.90
14	969715.52	3556802.99
15	969716.62	3556801.98
16	969717.63	3556800.89
17	969718.55	3556799.71
18	969719.37	3556798.46
19	969719.55	3556798.15
1	969909.48	3557132.06
Контур 162		
1	969597.01	3556598.64
2	969603.52	3556600.98
3	969602.87	3556609.09
1	969597.01	3556598.64
Контур 163		
1	969604.98	3556601.52
2	969609.02	3556602.98
3	969608.67	3556619.43
4	969604.18	3556611.43
1	969604.98	3556601.52
Контур 164		
1	969610.50	3556603.50
2	969617.20	3556605.92
3	969618.00	3556611.80
4	969636.02	3556645.90
5	969613.18	3556627.45
6	969610.10	3556621.98
1	969610.50	3556603.50
Контур 165		
1	969628.04	3556653.93

2	969649.66	3556671.32
3	969678.53	3556725.10
4	969673.95	3556735.73
1	969628.04	3556653.93
Контур 166		
1	969682.04	3556724.24
2	969681.22	3556722.68
3	969688.24	3556706.39
4	969688.94	3556707.63
1	969682.04	3556724.24
Контур 167		
1	971976.15	3551699.55
2	971976.43	3551703.68
3	971973.28	3551703.01
4	971970.72	3551714.98
5	971977.67	3551721.68
6	971978.70	3551736.55
7	971959.78	3551718.33
8	971964.53	3551696.12
1	971976.15	3551699.55
Контур 168		
1	972022.36	3552316.27
2	972000.39	3552237.29
3	971989.11	3552152.44
4	971984.55	3552072.30
5	972045.45	3551787.38
6	972063.85	3551753.51
7	972059.64	3551790.37
8	972024.84	3551981.39
9	971993.18	3552159.72
10	972013.13	3552270.11
11	972017.68	3552287.24
12	972026.41	3552316.80
13	972035.36	3552342.41
14	972046.25	3552368.66
15	972054.55	3552386.76
16	972065.60	3552408.69
17	972080.17	3552434.65
18	972092.73	3552457.51
19	972107.60	3552482.25
20	972124.77	3552509.44
21	972138.70	3552528.05
22	972152.56	3552546.80
23	972165.33	3552562.74
24	972182.80	3552582.71

25	972191.38	3552592.81
26	972208.56	3552611.20
27	972217.44	3552620.14
28	972235.34	3552638.25
29	972248.90	3552651.66
30	972259.87	3552661.68
31	972273.51	3552672.21
32	972289.82	3552685.99
33	972306.71	3552700.92
34	972320.39	3552713.93
35	972329.67	3552723.32
36	972327.43	3552728.33
37	972251.15	3552661.91
38	972192.86	3552601.30
39	972139.68	3552537.13
40	972119.77	3552507.11
41	972091.05	3552469.21
42	972052.58	3552394.56
1	972022.36	3552316.27
Контур 169		
1	972351.08	3552748.93
2	972327.43	3552728.33
3	972329.67	3552723.32
4	972385.80	3552597.66
5	972413.11	3552610.09
6	972356.11	3552737.67
1	972351.08	3552748.93
Контур 170		
1	972620.71	3552945.94
2	972651.86	3552971.82
3	972674.55	3552991.67
4	972674.12	3552992.44
5	972669.42	3553000.47
6	972645.37	3552979.43
7	972614.27	3552953.60
1	972620.71	3552945.94
Контур 171		
1	972516.37	3552962.86
2	972523.52	3552967.05
3	972545.56	3552983.30
4	972538.62	3552990.60
5	972518.01	3552975.41
6	972514.41	3552973.30
1	972516.37	3552962.86
Контур 172		

1	972571.04	3553002.71
2	972602.36	3553028.48
3	972635.94	3553057.68
4	972630.80	3553066.46
5	972595.90	3553036.12
6	972564.46	3553010.24
1	972571.04	3553002.71
Контур 173		
1	969675.86	3556739.14
2	969674.87	3556737.37
3	969678.04	3556730.02
4	969679.44	3556726.79
5	969680.31	3556728.40
1	969675.86	3556739.14
Контур 174		
1	969229.60	3559890.67
2	969230.74	3559891.61
3	969232.26	3559895.05
4	969232.50	3559897.76
5	969232.98	3559904.47
6	969233.70	3559913.74
7	969234.21	3559918.70
8	969228.44	3559947.62
9	969229.73	3560014.96
10	969223.39	3560088.85
11	969219.85	3560164.60
12	969219.83	3560214.61
13	969218.97	3560291.25
14	969220.48	3560307.43
15	969217.95	3560306.99
16	969212.81	3560305.31
17	969210.15	3560304.31
18	969208.97	3560291.66
19	969209.83	3560214.55
20	969209.85	3560164.36
21	969213.41	3560088.19
22	969219.72	3560014.62
23	969218.42	3559946.73
1	969229.60	3559890.67
Контур 175		
1	969265.41	3559523.21
2	969256.97	3559558.49
3	969253.22	3559620.70
4	969257.71	3559636.73
5	969255.30	3559637.86

6	969248.69	3559641.62
7	969243.13	3559621.77
8	969247.04	3559557.01
9	969250.84	3559541.13
10	969254.23	3559537.68
11	969259.25	3559533.54
12	969262.68	3559529.32
1	969265.41	3559523.21
Контур 176		
1	970106.23	3557169.41
2	970106.51	3557166.81
3	970107.74	3557200.12
4	970101.17	3557213.92
5	970091.37	3557238.25
6	970090.61	3557240.06
7	970081.86	3557260.61
8	970078.25	3557180.62
9	970085.86	3557179.84
10	970092.98	3557174.02
11	970099.63	3557175.45
1	970106.23	3557169.41
Контур 177		
1	969625.34	3557843.32
2	969623.95	3557848.00
3	969623.19	3557847.79
4	969622.72	3557846.74
5	969623.54	3557845.22
1	969625.34	3557843.32
Контур 178		
1	969672.86	3557675.64
2	969674.04	3557677.14
3	969677.07	3557682.91
4	969679.15	3557685.32
5	969661.13	3557720.75
6	969658.02	3557733.43
7	969655.96	3557728.18
8	969653.04	3557722.45
9	969652.93	3557722.28
10	969651.18	3557719.33
11	969651.69	3557717.24
1	969672.86	3557675.64
Контур 179		
1	969467.82	3558334.91
2	969477.41	3558337.77
3	969462.90	3558391.73

4	969450.28	3558440.11
5	969437.87	3558488.55
6	969426.32	3558537.20
7	969405.36	3558634.98
8	969394.81	3558683.86
9	969384.97	3558732.88
10	969375.61	3558782.00
11	969373.29	3558799.04
12	969369.78	3558797.13
13	969365.97	3558793.72
14	969364.11	3558792.36
15	969365.74	3558780.39
16	969375.16	3558730.96
17	969385.02	3558681.82
18	969395.58	3558632.88
19	969416.57	3558534.99
20	969428.16	3558486.15
21	969440.60	3558437.61
22	969453.24	3558389.17
1	969467.82	3558334.91
Контур 180		
1	969515.11	3558164.29
2	969520.48	3558170.12
3	969522.94	3558172.58
4	969514.56	3558198.51
5	969506.40	3558229.54
6	969504.34	3558229.12
7	969500.93	3558229.84
8	969498.47	3558231.27
9	969497.04	3558232.62
10	969495.21	3558233.89
11	969494.92	3558233.85
12	969504.96	3558195.70
1	969515.11	3558164.29
Контур 181		
1	969493.29	3558240.06
2	969496.72	3558240.87
3	969499.58	3558241.03
4	969500.93	3558242.06
5	969502.76	3558243.36
6	969501.84	3558246.87
7	969497.28	3558263.82
8	969493.15	3558259.14
9	969489.02	3558256.03
10	969492.17	3558244.30

1	969493.29	3558240.06
Контур 182		
1	969210.33	3560573.42
2	969212.89	3560574.23
3	969220.19	3560575.67
4	969220.34	3560575.70
5	969217.09	3560592.59
6	969230.96	3560760.86
7	969250.86	3560932.58
8	969257.89	3560993.01
9	969274.80	3561091.90
10	969290.92	3561251.73
11	969293.12	3561268.15
12	969290.75	3561270.26
13	969287.28	3561276.24
14	969284.72	3561280.80
15	969280.99	3561252.89
16	969264.88	3561093.25
17	969247.99	3560994.43
18	969240.92	3560933.68
19	969221.00	3560761.85
20	969207.01	3560592.12
1	969210.33	3560573.42
Контур 183		
1	969669.94	3558014.73
2	969670.41	3558019.59
3	969671.84	3558028.59
4	969672.65	3558033.71
5	969665.13	3558051.16
6	969650.21	3558097.73
7	969632.73	3558154.61
8	969621.47	3558193.81
9	969620.88	3558195.87
10	969618.98	3558196.49
11	969611.00	3558197.31
12	969610.06	3558197.30
13	969611.86	3558191.04
14	969616.06	3558176.40
15	969623.14	3558151.76
16	969640.67	3558094.74
17	969655.53	3558048.33
18	969655.75	3558047.64
1	969669.94	3558014.73
Контур 184		
1	969351.28	3559864.88

2	969355.26	3559877.00
3	969352.36	3559952.15
4	969349.23	3559999.82
5	969353.22	3560069.14
6	969356.75	3560109.29
7	969357.65	3560149.11
8	969358.50	3560182.37
9	969355.77	3560189.87
10	969354.81	3560193.08
11	969354.74	3560194.93
12	969353.65	3560196.09
13	969350.51	3560197.73
14	969348.84	3560199.96
15	969348.70	3560189.99
16	969347.65	3560149.35
17	969346.76	3560109.84
18	969343.24	3560069.86
19	969339.21	3559999.78
20	969342.37	3559951.63
21	969345.20	3559878.42
22	969341.99	3559868.65
23	969342.69	3559867.80
24	969344.79	3559866.40
25	969348.70	3559865.28
1	969351.28	3559864.88
Контур 185		
1	969367.32	3559496.37
2	969365.22	3559498.65
3	969363.23	3559503.03
4	969361.24	3559507.73
5	969359.09	3559509.80
6	969356.38	3559511.07
7	969354.88	3559510.94
8	969358.93	3559485.43
9	969362.25	3559465.50
10	969374.48	3559436.85
11	969376.27	3559426.02
12	969374.19	3559345.79
13	969373.45	3559283.85
14	969374.40	3559280.62
15	969378.15	3559260.01
16	969381.22	3559245.95
17	969386.37	3559224.09
18	969390.27	3559208.22
19	969390.84	3559206.56
20	969389.70	3559214.70

21	969383.21	3559263.51
22	969384.18	3559345.60
23	969386.29	3559426.71
24	969384.15	3559439.67
25	969371.92	3559468.32
26	969368.80	3559487.03
1	969367.32	3559496.37
Контур 186		
1	969359.74	3560264.08
2	969359.80	3560268.10
3	969359.47	3560277.85
4	969355.71	3560279.41
5	969352.70	3560281.60
6	969350.45	3560283.37
7	969349.24	3560284.31
8	969349.80	3560268.00
9	969349.73	3560262.76
10	969350.49	3560262.60
11	969351.58	3560263.01
12	969352.33	3560263.97
13	969352.74	3560266.02
14	969353.56	3560266.70
15	969354.86	3560267.11
16	969356.43	3560266.98
17	969358.62	3560265.41
1	969359.74	3560264.08
Контур 187		
1	969363.75	3559546.79
2	969366.44	3559562.06
3	969366.70	3559603.39
4	969365.86	3559603.09
5	969361.47	3559602.13
6	969357.01	3559602.13
7	969356.88	3559602.08
8	969356.89	3559565.48
9	969353.66	3559547.14
10	969354.56	3559546.72
11	969355.97	3559546.99
12	969358.25	3559547.40
13	969360.11	3559547.40
14	969362.39	3559546.99
1	969363.75	3559546.79
Контур 188		
1	969464.92	3558819.70
2	969461.25	3558835.31

3	969460.44	3558835.35
4	969455.36	3558835.43
5	969452.90	3558836.30
6	969450.92	3558835.53
7	969452.30	3558830.10
8	969454.19	3558822.71
1	969464.92	3558819.70
Контур 189		
1	969372.91	3560577.87
2	969373.39	3560578.18
3	969377.34	3560582.37
4	969382.00	3560588.71
5	969384.97	3560593.32
6	969388.21	3560684.65
7	969389.87	3560745.27
8	969387.24	3560824.91
9	969392.29	3560943.30
10	969392.52	3560964.62
11	969392.09	3560985.77
12	969388.94	3561179.55
13	969387.00	3561182.32
14	969380.06	3561189.13
15	969378.03	3561191.71
16	969378.82	3561186.83
17	969382.10	3560985.59
18	969382.52	3560964.57
19	969382.29	3560943.57
20	969377.23	3560824.95
21	969380.28	3560744.94
22	969378.21	3560684.96
23	969374.61	3560583.24
1	969372.91	3560577.87
Контур 190		
1	969359.18	3558821.05
2	969351.08	3558825.26
3	969348.48	3558839.93
4	969337.79	3558842.93
5	969340.65	3558826.78
1	969359.18	3558821.05
Контур 191		
1	969439.11	3562009.02
2	969449.35	3562009.11
3	969455.60	3562038.45
4	969457.18	3562059.59
5	969458.98	3562088.50

6	969467.62	3562157.80
7	969472.57	3562196.71
8	969482.74	3562244.26
9	969488.38	3562274.86
10	969491.68	3562293.86
11	969498.52	3562343.47
12	969506.54	3562393.28
13	969513.91	3562442.14
14	969519.15	3562471.72
15	969522.43	3562491.32
16	969531.15	3562540.40
17	969540.75	3562589.22
18	969547.15	3562617.29
19	969559.15	3562671.10
20	969562.45	3562685.88
21	969579.61	3562764.89
22	969581.52	3562787.86
23	969574.25	3562794.18
24	969572.19	3562796.41
25	969569.68	3562766.30
26	969552.69	3562688.04
27	969549.39	3562673.28
28	969537.39	3562619.49
29	969530.97	3562591.30
30	969521.32	3562542.24
31	969512.58	3562493.02
32	969509.29	3562473.42
33	969504.04	3562443.75
34	969496.66	3562394.82
35	969488.63	3562344.95
36	969481.80	3562295.40
37	969478.53	3562276.62
38	969472.93	3562246.21
39	969462.71	3562198.39
40	969457.70	3562159.05
41	969449.02	3562089.44
42	969447.21	3562060.27
43	969445.68	3562039.87
1	969439.11	3562009.02
Контур 192		
1	972531.71	3552881.27
2	972572.58	3552909.35
3	972593.74	3552925.28
4	972597.06	3552929.14
5	972590.95	3552935.56
6	972566.83	3552917.54

7	972529.51	3552892.99
1	972531.71	3552881.27
Контур 193		
1	972677.24	3552994.02
2	972697.13	3553011.43
3	972679.91	3553031.06
4	972715.30	3553062.17
5	972713.02	3553064.83
6	972701.65	3553054.38
7	972698.40	3553051.39
8	972692.93	3553046.62
9	972672.48	3553028.81
10	972670.27	3553026.89
11	972683.01	3553012.36
12	972672.10	3553002.81
13	972677.16	3552994.16
1	972677.24	3552994.02
Контур 194		
1	969622.84	3556607.96
2	969636.74	3556614.63
3	969669.85	3556673.63
4	969657.02	3556662.82
5	969643.02	3556651.56
6	969621.68	3556611.74
1	969622.84	3556607.96
Контур 195		
1	969656.74	3556677.06
2	969684.29	3556699.35
3	969687.32	3556704.74
4	969680.30	3556720.98
1	969656.74	3556677.06
Контур 196		
1	969615.15	3556630.98
2	969637.84	3556649.28
3	969647.88	3556668.00
4	969626.11	3556650.49
1	969615.15	3556630.98
Контур 198		
1	972652.71	3553046.91
2	972680.53	3553071.65
3	972695.74	3553084.94
4	972692.31	3553088.93
5	972657.13	3553057.03
6	972641.05	3553075.37
7	972633.48	3553068.79

8	972638.62	3553060.01
9	972640.10	3553061.29
1	972652.71	3553046.91
Контур 199		
1	969732.16	3557835.98
2	969732.90	3557839.10
3	969732.43	3557842.07
4	969732.61	3557848.37
5	969733.96	3557855.42
6	969734.30	3557859.68
7	969735.34	3557864.97
8	969721.56	3557912.61
9	969708.33	3557950.98
10	969672.65	3558033.71
11	969671.84	3558028.59
12	969670.41	3558019.59
13	969669.94	3558014.73
14	969699.00	3557947.36
15	969712.02	3557909.59
16	969725.94	3557861.45
1	969732.16	3557835.98
Контур 200		
1	969312.67	3562007.82
2	969324.10	3562007.92
3	969358.81	3562040.06
4	969366.52	3562095.35
5	969376.16	3562139.86
6	969381.81	3562189.54
7	969387.06	3562239.27
8	969392.50	3562288.97
9	969399.10	3562338.54
10	969406.35	3562388.00
11	969413.49	3562437.43
12	969427.77	3562530.61
13	969454.93	3562691.19
14	969475.58	3562816.32
15	969490.35	3562863.29
16	969480.74	3562866.08
17	969466.79	3562821.70
18	969446.57	3562688.45
19	969418.59	3562533.07
20	969403.86	3562438.90
21	969397.10	3562389.38
22	969389.21	3562339.98
23	969382.57	3562290.18

24	969377.12	3562240.34
25	969371.87	3562190.63
26	969366.28	3562141.49
27	969356.67	3562097.12
28	969349.31	3562044.89
29	969313.52	3562013.76
1	969312.67	3562007.82
Контур 201		
1	969671.93	3556677.33
2	969682.32	3556695.84
3	969654.90	3556673.66
4	969644.84	3556654.94
5	969656.06	3556663.98
1	969671.93	3556677.33
Контур 202		
1	969595.53	3556541.20
2	969578.17	3556565.08
3	969566.45	3556544.20
4	969589.20	3556529.92
1	969595.53	3556541.20
Контур 203		
1	969341.99	3559868.65
2	969342.69	3559867.80
3	969344.79	3559866.40
4	969348.70	3559865.28
5	969351.28	3559864.88
6	969346.29	3559849.69
7	969349.08	3559709.73
8	969385.22	3559693.06
9	969389.26	3559641.15
10	969366.84	3559625.65
11	969366.70	3559603.39
12	969365.86	3559603.09
13	969361.47	3559602.13
14	969357.01	3559602.13
15	969356.88	3559602.08
16	969356.87	3559622.13
17	969356.87	3559630.91
18	969378.84	3559646.11
19	969375.71	3559686.44
20	969339.85	3559702.97
21	969336.33	3559848.01
22	969336.25	3559851.18
1	969341.99	3559868.65
Контур 204		

1	969234.21	3559918.70
2	969242.85	3559875.35
3	969244.51	3559867.05
4	969259.43	3559805.38
5	969261.81	3559760.70
6	969264.47	3559716.03
7	969267.41	3559671.39
8	969265.60	3559664.94
9	969257.71	3559636.73
10	969255.30	3559637.86
11	969248.69	3559641.62
12	969257.32	3559672.42
13	969254.43	3559716.24
14	969251.82	3559760.09
15	969249.49	3559803.94
16	969234.74	3559864.90
17	969229.60	3559890.67
18	969230.74	3559891.61
19	969232.26	3559895.05
20	969232.50	3559897.76
21	969232.98	3559904.47
22	969233.70	3559913.74
1	969234.21	3559918.70
Контур 205		
1	969685.64	3557623.64
2	969686.60	3557625.28
3	969700.20	3557584.42
4	969715.54	3557581.32
5	969731.56	3557534.15
6	969749.05	3557487.31
7	969768.15	3557441.09
8	969787.67	3557395.06
9	969828.15	3557303.62
10	969848.55	3557257.96
11	969869.56	3557212.59
12	969891.06	3557167.33
13	969892.34	3557164.88
14	969891.72	3557163.91
15	969890.44	3557162.17
16	969888.64	3557159.62
17	969886.38	3557156.43
18	969885.83	3557155.74
19	969882.11	3557162.87
20	969860.50	3557208.35
21	969839.44	3557253.82
22	969819.02	3557299.55

23	969778.50	3557391.08
24	969758.92	3557437.23
25	969739.74	3557483.65
26	969722.13	3557530.79
27	969707.67	3557572.71
28	969692.54	3557575.77
29	969679.74	3557614.20
30	969681.85	3557615.77
31	969683.19	3557617.28
32	969684.07	3557619.27
1	969685.64	3557623.64
Контур 206		
1	969766.47	3557768.18
2	969768.91	3557762.08
3	969786.55	3557725.41
4	969806.07	3557679.10
5	969825.32	3557632.93
6	969844.13	3557586.59
7	969863.21	3557540.42
8	969882.90	3557494.50
9	969902.35	3557448.43
10	969922.03	3557402.52
11	969941.89	3557356.68
12	969961.96	3557310.92
13	969976.70	3557277.42
14	970091.91	3557483.59
15	970090.40	3557450.14
16	969977.21	3557251.13
17	969972.95	3557261.13
18	969952.80	3557306.90
19	969932.72	3557352.68
20	969912.85	3557398.56
21	969893.15	3557444.52
22	969873.70	3557490.58
23	969854.00	3557536.54
24	969834.88	3557582.80
25	969816.07	3557629.13
26	969796.85	3557675.23
27	969777.43	3557721.30
28	969759.75	3557758.04
29	969759.15	3557759.54
30	969761.55	3557762.70
1	969766.47	3557768.18
Контур 207		
1	970983.40	3554967.03

2	971285.27	3554346.01
3	971305.61	3554303.56
4	971326.77	3554258.26
5	971347.48	3554212.75
6	971367.73	3554167.03
7	971387.51	3554121.11
8	971406.84	3554075.00
9	971425.70	3554028.69
10	971444.09	3553982.20
11	971462.01	3553935.52
12	971479.46	3553888.66
13	971496.44	3553841.64
14	971512.95	3553794.44
15	971528.97	3553747.08
16	971544.53	3553699.56
17	971559.60	3553651.88
18	971574.19	3553604.06
19	971588.30	3553556.09
20	971601.93	3553507.99
21	971615.07	3553459.74
22	971627.72	3553411.37
23	971639.89	3553362.88
24	971651.57	3553314.26
25	971662.76	3553265.53
26	971673.46	3553216.69
27	971770.74	3552761.61
28	971727.95	3552698.87
29	971692.82	3552664.84
30	971650.74	3552599.65
31	971628.11	3552526.06
32	971640.23	3552473.87
33	971643.90	3552424.16
34	971651.31	3552374.62
35	971666.06	3552326.75
36	971687.75	3552281.75
37	971687.62	3552219.99
38	971762.91	3552171.17
39	971797.29	3552135.69
40	971831.20	3552099.03
41	971863.58	3552060.93
42	971893.98	3552021.27
43	971918.05	3551977.60
44	971933.99	3551930.35
45	971944.87	3551883.01
46	971968.69	3551835.56
47	971981.42	3551776.02

48	971978.92	3551739.84
49	971959.18	3551832.22
50	971935.39	3551879.60
51	971924.35	3551927.63
52	971908.86	3551973.56
53	971885.58	3552015.79
54	971855.80	3552054.65
55	971823.71	3552092.39
56	971790.03	3552128.82
57	971756.52	3552163.39
58	971677.61	3552214.57
59	971677.74	3552279.47
60	971656.73	3552323.08
61	971641.53	3552372.39
62	971633.95	3552423.05
63	971630.31	3552472.36
64	971617.75	3552526.42
65	971641.59	3552603.91
66	971685.04	3552671.23
67	971720.26	3552705.34
68	971760.06	3552763.70
69	971663.68	3553214.57
70	971653.00	3553263.34
71	971641.83	3553311.97
72	971630.18	3553360.49
73	971618.04	3553408.89
74	971605.41	3553457.16
75	971592.29	3553505.31
76	971578.69	3553553.32
77	971564.61	3553601.19
78	971550.05	3553648.92
79	971535.01	3553696.50
80	971519.49	3553743.92
81	971503.49	3553791.19
82	971487.02	3553838.29
83	971470.07	3553885.22
84	971452.66	3553931.98
85	971434.77	3553978.57
86	971416.42	3554024.97
87	971397.59	3554071.18
88	971378.31	3554117.20
89	971358.56	3554163.03
90	971338.36	3554208.65
91	971317.69	3554254.07
92	971296.57	3554299.28
93	971276.26	3554341.67

94	970976.53	3554959.83
1	970983.40	3554967.03
Контур 208		
1	984802.14	3582404.33
2	984797.87	3582320.15
3	984830.78	3582413.86
4	984830.92	3582418.52
5	984821.30	3582453.35
6	984815.69	3582436.91
1	984802.14	3582404.33
1	984813.86	3582412.50
2	984822.09	3582416.62
3	984813.86	3582420.74
1	984813.86	3582412.50
Контур 209		
1	971014.23	3555053.80
2	971027.53	3555067.84
3	971026.40	3555068.96
4	971013.32	3555055.67
1	971014.23	3555053.80
Контур 210		
1	971136.17	3555198.81
2	971129.38	3555190.84
3	971101.74	3555158.87
4	971069.81	3555120.38
5	971039.64	3555082.40
6	971086.71	3555132.38
7	971139.35	3555195.96
1	971136.17	3555198.81
Контур 211		
1	969696.38	3556720.90
2	969705.22	3556736.64
3	969702.23	3556744.22
4	969699.97	3556749.94
5	969697.48	3556752.16
6	969689.36	3556737.88
1	969696.38	3556720.90
Контур 212		
1	970105.47	3557476.64
2	970100.96	3557477.66
3	970101.40	3557479.61
4	970100.71	3557479.76
5	970101.51	3557483.28
6	970102.19	3557483.12

7	970102.63	3557485.07
8	970109.40	3557483.54
9	970195.45	3557634.82
10	970181.29	3557642.73
11	970091.91	3557483.59
12	970090.40	3557450.14
1	970105.47	3557476.64
Контур 213		
1	969687.64	3556742.06
2	969695.44	3556755.77
3	969696.18	3556757.07
4	969696.76	3556758.09
5	969693.74	3556765.75
6	969691.42	3556764.84
7	969689.96	3556764.26
8	969683.34	3556752.46
1	969687.64	3556742.06
Контур 214		
1	971082.07	3555139.78
2	971083.39	3555139.12
3	971100.58	3555159.86
4	971128.24	3555191.83
5	971135.05	3555199.82
6	971134.00	3555200.76
7	971130.43	3555196.29
8	971129.31	3555194.89
9	971112.09	3555174.80
1	971082.07	3555139.78
Контур 215		
1	970198.49	3557633.13
2	970188.48	3557615.52
3	970090.06	3557442.45
4	970088.93	3557423.46
5	970081.86	3557260.61
6	970090.61	3557240.06
7	970091.37	3557238.25
8	970101.17	3557213.92
9	970107.74	3557200.12
10	970117.96	3557475.45
11	970204.65	3557629.69
1	970198.49	3557633.13
1	970091.78	3557277.94
2	970097.97	3557277.53
3	970098.05	3557278.83

4	970099.45	3557278.74
5	970099.69	3557282.33
6	970098.29	3557282.42
7	970098.38	3557283.72
8	970092.19	3557284.13
9	970092.10	3557282.83
10	970090.71	3557282.92
11	970090.47	3557279.33
12	970091.87	3557279.24
1	970091.78	3557277.94
Контур 216		
1	969438.12	3562004.41
2	969448.36	3562004.49
3	969449.25	3562008.65
4	969439.01	3562008.55
1	969438.12	3562004.41
Контур 217		
1	969448.36	3562004.49
2	969438.12	3562004.41
3	969437.03	3561999.31
4	969437.03	3561961.24
5	969435.78	3561945.95
6	969435.03	3561940.61
7	969424.94	3561901.52
8	969420.95	3561862.73
9	969418.88	3561842.42
10	969411.34	3561803.02
11	969405.27	3561752.25
12	969400.24	3561702.51
13	969395.84	3561652.70
14	969391.04	3561602.93
15	969387.00	3561550.14
16	969390.23	3561548.42
17	969396.81	3561547.25
18	969401.01	3561602.05
19	969405.80	3561651.78
20	969410.19	3561701.56
21	969415.21	3561751.16
22	969421.23	3561801.48
23	969428.78	3561840.97
24	969430.89	3561861.71
25	969434.81	3561899.75
26	969444.85	3561938.66
27	969445.72	3561944.85
28	969447.03	3561960.84

29	969447.03	3561998.25
1	969448.36	3562004.49
Контур 218		
1	969312.05	3562003.42
2	969322.15	3562003.50
3	969322.58	3562006.52
4	969323.60	3562007.46
5	969312.61	3562007.36
1	969312.05	3562003.42
Контур 219		
1	969322.15	3562003.50
2	969312.05	3562003.42
3	969303.42	3561942.94
4	969335.30	3561921.10
5	969334.05	3561870.38
6	969331.26	3561814.25
7	969326.40	3561764.57
8	969323.16	3561714.57
9	969319.28	3561664.67
10	969316.56	3561614.74
11	969315.77	3561604.22
12	969315.96	3561604.16
13	969321.58	3561601.17
14	969325.05	3561597.22
15	969325.24	3561596.80
16	969326.53	3561614.08
17	969329.26	3561664.01
18	969333.14	3561713.86
19	969336.36	3561763.76
20	969341.23	3561813.51
21	969344.04	3561870.01
22	969345.47	3561926.25
23	969314.19	3561947.68
1	969322.15	3562003.50
Контур 220		
1	984160.58	3582087.83
2	984157.75	3582087.72
3	984158.28	3582005.33
4	984160.88	3582005.32
5	984160.69	3582073.34
1	984160.58	3582087.83
Контур 221		
1	984157.55	3582118.22
2	984160.58	3582087.83
3	984160.92	3582087.83

4	984160.73	3582139.57
5	984157.41	3582139.57
1	984157.55	3582118.22
Контур 222		
1	984158.95	3582255.93
2	984156.79	3582234.48
3	984156.88	3582221.43
4	984160.42	3582221.43
5	984160.39	3582229.30
6	984161.05	3582270.84
7	984158.80	3582270.83
8	984158.90	3582260.82
1	984158.95	3582255.93
Контур 223		
1	984156.55	3582270.83
2	984158.80	3582270.83
3	984158.40	3582311.76
4	984156.29	3582311.78
1	984156.55	3582270.83
Контур 224		
1	984156.79	3582234.48
2	984158.95	3582255.93
3	984158.90	3582260.82
4	984158.80	3582270.83
5	984156.55	3582270.83
1	984156.79	3582234.48
Контур 225		
1	972760.31	3579254.99
2	972770.71	3579255.76
3	972773.76	3579266.78
4	972787.71	3579317.18
5	972773.28	3579320.87
6	972769.66	3579314.00
7	972777.77	3579309.94
8	972761.01	3579276.48
9	972767.49	3579274.04
1	972760.31	3579254.99
Контур 226		
1	972791.21	3579257.27
2	972811.44	3579258.77
3	972812.02	3579262.36
4	972816.18	3579288.23
5	972810.79	3579288.89
6	972811.12	3579291.55
7	972809.87	3579291.70

8	972810.38	3579295.82
9	972811.62	3579295.66
10	972811.95	3579298.32
11	972817.68	3579297.61
12	972820.03	3579312.22
13	972799.98	3579315.39
14	972792.71	3579268.30
1	972791.21	3579257.27
Контур 227		
1	972799.98	3579315.39
2	972820.03	3579312.22
3	972817.68	3579297.61
4	972821.38	3579297.16
5	972820.22	3579287.73
6	972816.18	3579288.23
7	972812.02	3579262.36
8	972811.44	3579258.77
9	972826.45	3579259.88
10	972828.37	3579270.98
11	972832.45	3579355.47
12	972830.14	3579355.63
13	972826.64	3579344.95
14	972818.04	3579347.83
15	972816.13	3579348.44
16	972807.33	3579351.30
17	972808.34	3579357.18
18	972806.46	3579357.31
1	972799.98	3579315.39
Контур 228		
1	972790.94	3579257.25
2	972791.21	3579257.27
3	972792.71	3579268.30
1	972790.94	3579257.25
Контур 229		
1	972788.75	3579158.74
2	972789.21	3579162.47
3	972790.45	3579162.31
4	972790.78	3579164.97
5	972796.27	3579164.27
6	972796.58	3579166.20
7	972778.56	3579164.29
8	972778.04	3579160.46
1	972788.75	3579158.74
Контур 230		
1	972775.46	3579160.87

2	972775.96	3579164.01
3	972778.56	3579164.29
4	972778.04	3579160.46
1	972775.46	3579160.87
Контур 231		
1	972853.18	3579135.22
2	972854.83	3579145.10
3	972847.70	3579146.29
4	972851.70	3579170.26
5	972811.59	3579167.79
6	972810.48	3579167.67
7	972808.29	3579155.02
8	972839.77	3579159.51
9	972836.20	3579138.08
1	972853.18	3579135.22
Контур 232		
1	972777.12	3579153.64
2	972778.04	3579160.46
3	972775.46	3579160.87
4	972775.96	3579164.01
5	972756.37	3579161.93
1	972777.12	3579153.64
Контур 233		
1	972805.71	3579142.23
2	972808.29	3579155.01
3	972810.48	3579167.67
4	972796.58	3579166.20
5	972796.27	3579164.27
6	972800.21	3579163.81
7	972799.05	3579154.38
8	972789.62	3579155.54
9	972789.95	3579158.20
10	972788.70	3579158.35
11	972788.75	3579158.74
12	972778.04	3579160.46
13	972777.48	3579156.31
14	972777.12	3579153.64
1	972805.71	3579142.23
Контур 234		
1	972724.30	3579133.37
2	972774.71	3579135.94
3	972731.87	3579153.00
1	972724.30	3579133.37
Контур 235		
1	972796.85	3579098.33

2	972802.23	3579124.98
3	972774.71	3579135.94
4	972770.13	3579102.08
1	972796.85	3579098.33
Контур 236		
1	972724.30	3579133.37
2	972731.87	3579153.00
3	972723.19	3579156.46
4	972717.86	3579142.32
5	972685.88	3579115.89
6	972692.90	3579107.41
1	972724.30	3579133.37
Контур 237		
1	972881.71	3579305.76
2	972883.39	3579315.62
3	972866.27	3579318.47
4	972863.98	3579299.24
5	972849.61	3579278.07
6	972841.45	3579271.55
7	972828.37	3579270.98
8	972826.45	3579259.88
9	972844.54	3579261.22
10	972857.03	3579271.20
11	972872.26	3579293.62
12	972874.48	3579306.97
1	972881.71	3579305.76
Контур 238		
1	972770.71	3579255.76
2	972790.94	3579257.25
3	972792.71	3579268.30
4	972773.76	3579266.78
1	972770.71	3579255.76
Контур 239		
1	972380.56	3579112.96
2	972384.40	3579126.23
3	972343.20	3579117.49
4	972301.93	3579116.62
5	972285.54	3579106.66
6	972234.59	3579101.23
7	972227.34	3579099.77
8	972215.40	3579099.47
9	972202.33	3579108.85
10	972175.52	3579101.26
11	972051.73	3579084.06
12	971999.84	3579070.55

13	972001.19	3579060.57
14	972053.68	3579074.23
15	972177.58	3579091.45
16	972200.41	3579097.91
17	972212.29	3579089.39
18	972219.57	3579089.57
19	972288.82	3579096.95
20	972304.83	3579106.68
21	972344.36	3579107.51
1	972380.56	3579112.96
Контур 240		
1	972384.40	3579126.23
2	972380.56	3579112.96
3	972375.70	3579096.14
4	972371.62	3579008.77
5	972408.06	3579129.15
6	972391.09	3579127.65
1	972384.40	3579126.23
Контур 241		
1	972395.48	3579090.39
2	972395.96	3579090.28
3	972396.92	3579094.31
4	972396.43	3579094.43
5	972397.22	3579097.76
6	972386.52	3579100.30
7	972385.73	3579096.96
8	972385.24	3579097.08
9	972384.29	3579093.04
10	972384.77	3579092.92
11	972383.98	3579089.59
12	972394.69	3579087.06
1	972395.48	3579090.39
Контур 242		
1	969729.63	3576756.63
2	969729.75	3576757.24
3	969730.55	3576761.49
4	969668.48	3576775.72
5	969633.62	3576782.13
6	969632.52	3576775.81
7	969665.78	3576769.24
8	969665.78	3576769.38
9	969665.78	3576769.49
10	969665.80	3576769.60
11	969665.83	3576769.71
12	969665.86	3576769.82

13	969665.91	3576769.92
14	969665.96	3576770.02
15	969666.02	3576770.11
16	969666.09	3576770.20
17	969666.17	3576770.28
18	969666.25	3576770.36
19	969666.34	3576770.42
20	969666.43	3576770.48
21	969666.53	3576770.53
22	969666.64	3576770.58
23	969666.74	3576770.61
24	969666.85	3576770.63
25	969666.96	3576770.65
26	969667.08	3576770.65
27	969667.19	3576770.65
28	969667.30	3576770.63
29	969667.41	3576770.61
30	969667.51	3576770.58
31	969667.62	3576770.53
32	969667.72	3576770.48
33	969667.81	3576770.42
34	969667.90	3576770.36
35	969667.99	3576770.28
36	969668.06	3576770.20
37	969668.13	3576770.11
38	969668.19	3576770.02
39	969668.25	3576769.92
40	969668.29	3576769.82
41	969668.33	3576769.71
42	969668.35	3576769.60
43	969668.37	3576769.49
44	969668.38	3576769.38
45	969668.37	3576769.27
46	969668.36	3576769.16
47	969668.34	3576769.05
48	969668.31	3576768.94
49	969668.23	3576768.75
1	969729.63	3576756.63
Контур 243		
1	969632.52	3576775.81
2	969633.62	3576782.13
3	969612.71	3576786.29
4	969613.23	3576779.61
1	969632.52	3576775.81

1	969511.32	3577832.42
2	969510.45	3577845.73
3	969501.31	3577836.52
4	969495.04	3577810.37
5	969485.83	3577761.24
6	969479.83	3577711.61
7	969477.08	3577661.69
8	969477.58	3577611.70
9	969481.34	3577561.85
10	969486.85	3577521.14
11	969490.73	3577499.12
12	969500.98	3577450.18
13	969512.30	3577401.48
14	969535.21	3577304.14
15	969546.49	3577255.43
16	969556.89	3577206.32
17	969564.67	3577167.31
18	969576.88	3577098.90
19	969583.15	3577058.67
20	969589.44	3577015.92
21	969595.91	3576966.34
22	969601.52	3576916.65
23	969606.35	3576866.89
24	969609.95	3576821.23
25	969626.90	3576818.51
26	969635.33	3576816.18
27	969626.22	3576920.90
28	969611.25	3576919.69
29	969605.84	3576967.55
30	969599.34	3577017.30
31	969593.04	3577060.17
32	969586.74	3577100.55
33	969574.94	3577166.72
34	969566.17	3577210.76
35	969556.26	3577257.59
36	969544.95	3577306.41
37	969522.03	3577403.76
38	969510.74	3577452.34
39	969500.55	3577501.01
40	969496.74	3577522.68
41	969491.29	3577562.90
42	969487.58	3577612.13
43	969487.08	3577661.46
44	969489.80	3577710.73
45	969495.71	3577759.71
46	969504.82	3577808.28

47	969510.38	3577831.47
1	969511.32	3577832.42
Контур 244		
1	969626.90	3576818.51
2	969609.95	3576821.23
3	969610.12	3576819.12
1	969626.90	3576818.51
Контур 245		
1	969494.35	3577186.69
2	969500.63	3577137.82
3	969496.44	3577122.17
4	969500.08	3577102.04
5	969508.11	3577052.86
6	969515.32	3577003.55
7	969521.70	3576954.13
8	969527.24	3576904.61
9	969531.95	3576855.00
10	969533.73	3576832.15
11	969530.23	3576832.61
12	969529.89	3576830.04
13	969543.56	3576830.16
14	969541.54	3576855.81
15	969536.72	3576906.50
16	969530.39	3576973.09
17	969525.23	3577004.91
18	969518.00	3577054.39
19	969509.93	3577103.73
20	969501.04	3577152.93
1	969494.35	3577186.69
Контур 246		
1	969543.56	3576830.16
2	969529.89	3576830.04
3	969479.57	3576824.18
4	969479.74	3576821.28
5	969495.71	3576816.77
6	969521.36	3576809.45
7	969545.59	3576803.90
8	969545.46	3576805.99
1	969543.56	3576830.16
Контур 247		
1	969545.91	3576798.79
2	969545.59	3576803.90
3	969521.36	3576809.45
4	969495.71	3576816.77
5	969479.91	3576818.44

6	969480.54	3576807.91
7	969534.30	3576800.07
1	969545.91	3576798.79
Контур 248		
1	969546.24	3576793.54
2	969545.91	3576798.79
3	969534.30	3576800.07
4	969480.54	3576807.91
5	969480.50	3576805.83
6	969538.71	3576794.33
1	969546.24	3576793.54
Контур 249		
1	969480.50	3576805.83
2	969480.54	3576807.91
3	969452.01	3576811.45
1	969480.50	3576805.83
Контур 250		
1	969364.11	3558792.36
2	969365.97	3558793.72
3	969369.78	3558797.13
4	969373.29	3558799.04
5	969371.68	3558810.90
6	969341.83	3558820.13
7	969342.09	3558818.67
8	969361.80	3558808.41
1	969364.11	3558792.36
Контур 251		
1	969474.19	3558311.20
2	969474.82	3558311.36
3	969477.32	3558312.75
4	969481.21	3558315.66
5	969483.00	3558316.97
6	969477.41	3558337.77
7	969467.82	3558334.91
1	969474.19	3558311.20
Контур 252		
1	969331.25	3558879.85
2	969335.47	3558856.06
3	969346.16	3558853.06
4	969342.08	3558876.09
5	969362.91	3558894.58
6	969352.09	3558960.87
7	969342.16	3558959.45
8	969352.10	3558898.36
1	969331.25	3558879.85

Контур 254		
1	969427.31	3558971.58
2	969419.57	3559017.24
3	969411.57	3559066.52
4	969403.92	3559115.86
5	969396.63	3559165.25
6	969390.84	3559206.56
7	969390.27	3559208.22
8	969386.37	3559224.09
9	969381.22	3559245.95
10	969378.15	3559260.01
11	969374.40	3559280.62
12	969373.45	3559283.85
13	969373.20	3559262.91
14	969379.79	3559213.34
15	969386.73	3559163.83
16	969390.49	3559138.38
17	969394.03	3559114.36
18	969401.69	3559064.95
19	969409.70	3559015.60
20	969417.40	3558970.17
1	969427.31	3558971.58
Контур 255		
1	969444.20	3558907.94
2	969440.30	3558926.26
3	969427.82	3558968.56
4	969427.31	3558971.58
5	969417.40	3558970.17
6	969418.06	3558966.30
7	969430.60	3558923.81
8	969434.37	3558906.13
9	969436.95	3558894.00
10	969439.05	3558884.13
11	969442.08	3558869.89
12	969444.66	3558859.92
13	969445.92	3558855.05
14	969448.34	3558845.67
15	969450.92	3558835.53
16	969452.90	3558836.30
17	969455.36	3558835.43
18	969460.44	3558835.35
19	969461.25	3558835.31
1	969444.20	3558907.94
Контур 256		
1	969563.41	3558363.41

2	969572.99	3558366.27
3	969567.75	3558386.15
4	969555.61	3558434.59
5	969544.32	3558479.99
6	969532.32	3558531.72
7	969520.42	3558580.32
8	969507.41	3558634.50
9	969498.02	3558677.59
10	969486.78	3558726.39
11	969477.24	3558767.20
12	969474.44	3558779.14
13	969463.45	3558782.54
14	969466.77	3558768.09
15	969477.04	3558724.13
16	969488.26	3558675.40
17	969497.66	3558632.27
18	969510.70	3558577.96
19	969522.59	3558529.40
20	969534.59	3558477.65
21	969545.91	3558432.16
22	969558.07	3558383.66
1	969563.41	3558363.41
Контур 257		
1	969607.66	3558241.85
2	969594.00	3558289.92
3	969580.46	3558337.95
4	969572.99	3558366.27
5	969563.41	3558363.41
6	969570.81	3558335.32
7	969584.38	3558287.19
8	969598.05	3558239.10
9	969610.06	3558197.30
10	969611.00	3558197.31
11	969618.98	3558196.49
12	969620.88	3558195.87
1	969607.66	3558241.85
Контур 258		
1	970070.02	3557046.43
2	970073.03	3557064.78
3	970018.72	3557177.72
4	970007.85	3557204.71
5	970001.62	3557219.33
6	969998.10	3557218.19
7	969995.77	3557217.67
8	969992.51	3557216.39

9	969992.12	3557216.13
10	969998.61	3557200.88
11	970000.04	3557197.34
12	970009.56	3557173.70
13	970061.94	3557063.73
1	970070.02	3557046.43
Контур 259		
1	970086.12	3557011.94
2	970093.71	3557017.63
3	970095.37	3557019.46
4	970101.20	3557023.87
5	970106.51	3557166.81
6	970106.23	3557169.41
7	970099.63	3557175.45
8	970092.98	3557174.02
9	970085.86	3557179.84
10	970078.25	3557180.62
11	970073.03	3557064.78
12	970070.02	3557046.43
13	970077.00	3557031.47
14	970077.28	3557032.02
15	970077.74	3557031.80
16	970079.28	3557034.85
17	970089.10	3557029.90
18	970087.56	3557026.84
19	970088.01	3557026.62
20	970086.14	3557022.91
21	970085.69	3557023.14
22	970084.15	3557020.08
23	970081.76	3557021.28
1	970086.12	3557011.94
Контур 260		
1	969979.65	3556969.64
2	969989.65	3556977.06
3	969967.91	3557014.43
4	969914.14	3557123.13
5	969911.42	3557128.34
6	969721.35	3556794.13
7	969723.86	3556787.76
8	969740.28	3556799.38
9	969911.67	3557106.17
10	969928.18	3557074.35
1	969979.65	3556969.64
Контур 261		
1	969834.96	3556833.09

2	969957.05	3556919.47
3	969959.81	3556920.74
4	969957.25	3556924.64
5	970001.04	3556957.48
6	969989.65	3556977.06
7	969979.65	3556969.64
8	969947.05	3556945.46
9	969819.18	3556855.13
10	969740.28	3556799.38
11	969723.86	3556787.76
12	969725.12	3556784.56
13	969731.26	3556768.97
14	969734.00	3556762.01
1	969834.96	3556833.09
1	969809.81	3556835.68
2	969813.40	3556830.62
3	969814.46	3556831.37
4	969815.27	3556830.23
5	969818.21	3556832.32
6	969817.40	3556833.46
7	969818.46	3556834.21
8	969814.87	3556839.26
9	969813.81	3556838.51
10	969813.00	3556839.65
11	969810.06	3556837.57
12	969810.87	3556836.43
1	969809.81	3556835.68
1	969972.65	3556938.60
2	969971.55	3556940.11
3	969973.23	3556941.33
4	969968.34	3556948.04
5	969966.67	3556946.82
6	969965.58	3556948.31
7	969962.21	3556945.89
8	969963.31	3556944.38
9	969961.63	3556943.16
10	969966.52	3556936.44
11	969968.19	3556937.67
12	969969.26	3556936.20
1	969972.65	3556938.60
1	969984.00	3556961.11
2	969990.48	3556952.21
3	969993.24	3556954.23

4	969993.54	3556953.82
5	969996.89	3556956.27
6	969996.60	3556956.67
7	969999.37	3556958.69
8	969992.90	3556967.58
9	969990.13	3556965.56
10	969989.83	3556965.98
11	969986.47	3556963.53
12	969986.77	3556963.12
1	969984.00	3556961.11
Контур 263		
1	970919.41	3554962.47
2	970917.84	3554963.90
3	970880.94	3554923.39
1	970919.41	3554962.47
Контур 264		
1	970939.54	3554982.91
2	970963.74	3555007.48
3	970961.58	3555011.92
4	970917.84	3554963.90
5	970919.41	3554962.47
1	970939.54	3554982.91
Контур 265		
1	971020.22	3555073.60
2	971025.33	3555070.02
3	971038.51	3555083.41
4	971068.65	3555121.33
5	971082.85	3555138.46
6	971079.51	3555136.79
7	971070.52	3555126.31
1	971020.22	3555073.60
Контур 266		
1	971012.63	3555057.11
2	971025.33	3555070.02
3	971020.22	3555073.60
4	971017.22	3555070.44
5	971017.39	3555070.28
6	971012.10	3555064.69
7	971011.91	3555064.87
8	971009.89	3555062.75
1	971012.63	3555057.11
Контур 267		
1	970924.60	3554957.71
2	970966.56	3555001.68
3	970965.98	3555002.86

4	970923.86	3554958.39
1	970924.60	3554957.71
Контур 268		
1	971003.53	3555075.87
2	971004.72	3555077.10
3	971010.96	3555083.49
4	970804.71	3555508.72
5	970594.42	3555959.47
6	970574.25	3555983.90
7	970202.82	3556749.73
8	970192.81	3556777.14
9	970173.86	3556825.74
10	970104.69	3556995.83
11	970095.37	3557019.46
12	970093.71	3557017.63
13	970086.12	3557011.94
14	970095.56	3556991.73
15	970166.13	3556818.66
16	970182.47	3556775.45
17	970193.63	3556745.78
18	970566.32	3555977.34
19	970583.97	3555940.94
1	971003.53	3555075.87
Контур 269		
1	970872.62	3554907.75
2	970916.88	3554955.43
3	970921.57	3554960.49
4	970920.52	3554961.45
5	970870.61	3554910.78
6	970869.84	3554910.00
1	970872.62	3554907.75
Контур 270		
1	971068.71	3555142.66
2	971010.96	3555083.49
3	971004.72	3555077.10
4	971003.53	3555075.87
5	971004.29	3555074.30
6	971061.57	3555134.33
1	971068.71	3555142.66
Контур 271		
1	970921.57	3554960.49
2	970953.72	3554995.15
3	970940.61	3554981.85
4	970920.52	3554961.45
1	970921.57	3554960.49

Контур 272		
1	970954.95	3555025.56
2	970947.54	3555017.88
3	970857.50	3554919.97
4	970859.76	3554918.15
5	970862.01	3554920.47
6	970879.06	3554939.19
7	970955.92	3555023.57
1	970954.95	3555025.56
Контур 273		
1	972508.94	3552787.40
2	972505.84	3552785.78
3	972470.68	3552853.08
4	972468.23	3552850.95
5	972499.50	3552785.31
6	972495.93	3552783.15
7	972501.60	3552772.29
8	972513.43	3552778.47
1	972508.94	3552787.40
Контур 274		
1	972464.24	3552755.96
2	972433.39	3552820.60
3	972351.08	3552748.93
4	972356.11	3552737.67
5	972355.90	3552746.10
6	972357.38	3552749.22
7	972359.35	3552751.35
8	972377.58	3552768.28
9	972391.65	3552781.40
10	972406.63	3552795.18
11	972444.87	3552752.59
1	972464.24	3552755.96
Контур 275		
1	972527.07	3552878.08
2	972528.56	3552879.10
3	972526.34	3552890.91
4	972524.81	3552889.91
1	972527.07	3552878.08
Контур 276		
1	972519.23	3552792.78
2	972508.94	3552787.40
3	972513.43	3552778.47
4	972532.72	3552788.54
5	972530.32	3552793.15
6	972541.67	3552804.58

7	972527.07	3552878.08
8	972524.81	3552889.91
9	972500.45	3552875.90
10	972496.06	3552873.38
11	972482.40	3552863.28
1	972519.23	3552792.78
Контур 277		
1	972464.24	3552755.96
2	972492.40	3552761.07
3	972489.65	3552776.22
4	972495.93	3552783.15
5	972499.50	3552785.31
6	972468.23	3552850.95
7	972433.39	3552820.60
1	972464.24	3552755.96
Контур 278		
1	972271.32	3552854.12
2	972267.14	3552863.51
3	972198.96	3552847.55
4	972133.87	3552833.63
5	972084.07	3552831.41
6	972024.65	3552819.87
7	971976.40	3552815.57
8	971929.43	3552820.65
9	971887.44	3552839.44
10	971855.49	3552872.73
11	971833.65	3552914.82
12	971819.09	3552961.18
13	971807.84	3553010.73
14	971784.34	3553056.77
15	971746.79	3553232.39
16	971736.08	3553281.30
17	971724.88	3553330.13
18	971716.81	3553363.79
19	971713.20	3553378.85
20	971701.03	3553427.45
21	971688.37	3553475.93
22	971675.24	3553524.27
23	971661.63	3553572.49
24	971647.54	3553620.56
25	971632.97	3553668.50
26	971617.93	3553716.29
27	971602.41	3553763.92
28	971586.42	3553811.40
29	971569.96	3553858.72

30	971553.03	3553905.87
31	971535.63	3553952.85
32	971517.77	3553999.66
33	971499.44	3554046.28
34	971480.65	3554092.72
35	971461.40	3554138.98
36	971441.69	3554185.04
37	971421.52	3554230.90
38	971400.90	3554276.56
39	971379.83	3554322.02
40	971213.59	3554665.66
41	971039.11	3555025.40
42	971031.75	3555017.68
43	971343.75	3554374.37
44	971370.78	3554317.76
45	971391.81	3554272.40
46	971412.39	3554226.83
47	971432.51	3554181.06
48	971452.18	3554135.09
49	971471.40	3554088.93
50	971490.15	3554042.58
51	971508.44	3553996.04
52	971526.27	3553949.33
53	971543.63	3553902.44
54	971560.53	3553855.38
55	971576.96	3553808.16
56	971592.92	3553760.78
57	971608.40	3553713.23
58	971623.42	3553665.54
59	971637.96	3553617.70
60	971652.02	3553569.72
61	971665.60	3553521.60
62	971678.71	3553473.35
63	971691.34	3553424.97
64	971703.48	3553376.47
65	971706.58	3553363.54
66	971715.15	3553327.85
67	971726.33	3553279.12
68	971737.02	3553230.27
69	971774.83	3553053.39
70	971798.36	3553007.29
71	971809.43	3552958.57
72	971824.37	3552910.99
73	971847.28	3552866.85
74	971881.58	3552831.11
75	971926.79	3552810.88

76	971976.31	3552805.53
77	972026.05	3552809.96
78	972085.26	3552821.45
79	972135.14	3552823.68
80	972201.09	3552837.78
81	972249.90	3552848.62
1	972271.32	3552854.12
Контур 279		
1	972300.73	3552861.83
2	972345.93	3552876.29
3	972391.66	3552896.42
4	972396.18	3552898.55
5	972387.16	3552917.45
6	972386.66	3552909.74
7	972382.52	3552903.33
8	972342.39	3552885.65
9	972296.52	3552871.28
1	972300.73	3552861.83
Контур 280		
1	972436.51	3552917.53
2	972436.78	3552917.66
3	972480.41	3552941.78
4	972484.96	3552944.45
5	972481.83	3552958.32
6	972428.40	3552934.54
1	972436.51	3552917.53
Контур 281		
1	972509.43	3552970.45
2	972511.39	3552959.94
3	972513.16	3552960.98
4	972511.19	3552971.42
1	972509.43	3552970.45
Контур 282		
1	972484.96	3552944.45
2	972511.39	3552959.94
3	972509.43	3552970.45
4	972497.88	3552963.61
5	972490.65	3552962.25
6	972481.83	3552958.32
1	972484.96	3552944.45
Контур 283		
1	972396.18	3552898.55
2	972436.51	3552917.53
3	972428.40	3552934.54
4	972419.88	3552934.83

5	972397.51	3552926.54
6	972387.16	3552917.45
1	972396.18	3552898.55
Контур 284		
1	972271.32	3552854.12
2	972298.32	3552861.06
3	972300.73	3552861.83
4	972296.52	3552871.28
5	972162.70	3553171.63
6	972134.67	3553160.83
7	972267.14	3552863.51
1	972271.32	3552854.12
Контур 285		
1	972268.47	3552885.86
2	972277.09	3552889.84
3	972275.97	3552892.27
4	972277.11	3552892.79
5	972275.37	3552896.56
6	972274.23	3552896.04
7	972273.11	3552898.47
8	972264.49	3552894.49
9	972265.61	3552892.06
10	972264.47	3552891.53
11	972266.21	3552887.77
12	972267.35	3552888.29
1	972268.47	3552885.86
Контур 285		
1	972318.01	3552749.42
2	972298.39	3552793.38
3	972252.84	3552782.35
4	972203.93	3552771.92
5	972148.73	3552760.12
6	972102.29	3552741.75
7	972043.57	3552728.04
8	971996.36	3552711.74
9	971953.35	3552686.61
10	971920.36	3552649.66
11	971903.67	3552603.04
12	971900.81	3552553.38
13	971906.63	3552503.85
14	971916.45	3552454.86
15	971929.26	3552391.73
16	971928.31	3552335.38
17	971964.10	3552167.96
18	971975.52	3552244.90

19	971997.67	3552324.46
20	972028.84	3552405.23
21	972068.48	3552482.14
22	972097.13	3552521.79
23	972117.96	3552553.25
24	972173.02	3552619.70
25	972206.92	3552650.28
26	972236.91	3552677.33
1	972318.01	3552749.42
Контур 286		
1	972341.52	3552770.32
2	972409.59	3552830.82
3	972396.64	3552824.94
4	972349.39	3552808.37
5	972327.45	3552801.85
1	972341.52	3552770.32
Контур 288		
1	972332.31	3552790.94
2	972327.45	3552801.85
3	972301.45	3552794.12
4	972298.39	3552793.38
5	972304.01	3552780.76
6	972318.01	3552749.42
7	972341.52	3552770.32
1	972332.31	3552790.94
Контур 287		
1	972313.94	3552784.06
2	972322.57	3552788.04
3	972321.45	3552790.47
4	972322.58	3552790.99
5	972320.85	3552794.76
6	972319.71	3552794.23
7	972318.59	3552796.66
8	972309.96	3552792.68
9	972311.08	3552790.26
10	972309.95	3552789.73
11	972311.69	3552785.96
12	972312.82	3552786.49
1	972313.94	3552784.06
Контур 289		
1	969633.62	3576782.13
2	969633.88	3576783.65
3	969612.53	3576788.54
4	969612.71	3576786.29
1	969633.62	3576782.13

Контур 290		
1	969633.88	3576783.65
2	969633.93	3576783.90
3	969622.28	3576786.57
4	969623.57	3576791.09
5	969621.47	3576791.68
6	969618.78	3576792.43
7	969619.42	3576794.73
8	969620.29	3576797.91
9	969611.41	3576802.70
10	969612.53	3576788.54
1	969633.88	3576783.65
Контур 291		
1	978723.49	3580844.43
2	978730.74	3580846.59
3	978726.85	3580855.86
4	978719.32	3580853.61
5	978721.28	3580847.66
1	978723.49	3580844.43
Контур 292		
1	978738.66	3580788.57
2	978751.45	3580797.31
3	978744.63	3580813.55
4	978723.49	3580844.43
5	978721.28	3580847.66
6	978719.32	3580853.61
7	978717.39	3580853.04
1	978738.66	3580788.57
Контур 293		
1	978695.59	3580925.56
2	978698.95	3580915.38
3	978701.51	3580916.14
4	978697.30	3580926.16
1	978695.59	3580925.56
Контур 295		
1	978697.02	3580914.80
2	978698.95	3580915.38
3	978695.59	3580925.56
4	978690.46	3580942.36
5	978688.18	3580941.62
1	978697.02	3580914.80
Контур 296		
1	970947.54	3555017.88
2	970954.95	3555025.56
3	970117.14	3556749.15

4	970086.44	3556738.84
5	970074.77	3556763.19
6	970053.13	3556778.60
7	969959.81	3556920.74
8	969957.05	3556919.47
9	970050.93	3556776.48
10	970072.40	3556761.19
11	970085.04	3556734.84
12	970110.74	3556739.45
1	970947.54	3555017.88
Контур 298		
1	969359.01	3560441.48
2	969360.08	3560470.05
3	969350.06	3560469.25
4	969348.19	3560417.64
5	969358.21	3560418.51
1	969359.01	3560441.48
Контур 300		
1	969218.93	3560407.90
2	969228.98	3560408.64
3	969231.63	3560459.84
4	969221.57	3560459.04
1	969218.93	3560407.90
Контур 301		
1	969911.42	3557128.34
2	969909.48	3557132.06
3	969719.55	3556798.15
4	969706.77	3556775.69
5	969713.61	3556780.52
6	969721.35	3556794.13
1	969911.42	3557128.34
Контур 302		
1	984517.27	3581602.37
2	984535.19	3581635.98
3	984538.08	3581692.90
4	984489.80	3581701.37
5	984497.37	3581744.56
6	984480.55	3581745.41
7	984480.71	3581702.99
8	984492.56	3581651.53
9	984492.16	3581605.98
1	984517.27	3581602.37
Контур 304		
1	984487.49	3582086.40
2	984488.29	3582102.55

3	984447.96	3582128.76
4	984399.07	3582138.34
5	984356.11	3582138.86
6	984334.57	3582138.97
7	984334.13	3582128.83
8	984398.04	3582128.35
9	984444.14	3582119.32
10	984482.30	3582094.51
1	984487.49	3582086.40
Контур 305		
1	969983.37	3578263.59
2	969993.00	3578266.74
3	969965.86	3578320.78
4	969990.22	3578331.51
5	969993.62	3578353.65
6	970012.28	3578360.76
7	970058.21	3578375.21
8	970227.86	3578438.83
9	970343.23	3578479.55
10	970360.40	3578485.16
11	970434.68	3578511.99
12	970472.87	3578528.73
13	970517.00	3578549.91
14	970547.19	3578554.74
15	970566.57	3578567.94
16	970624.77	3578586.46
17	970640.35	3578551.85
18	970658.30	3578505.19
19	970680.75	3578449.55
20	970718.14	3578463.76
21	970698.53	3578520.46
22	970682.96	3578567.97
23	970673.67	3578602.02
24	970698.16	3578609.81
25	970810.39	3578648.15
26	970867.19	3578668.62
27	970923.53	3578690.39
28	970982.61	3578708.43
29	971018.92	3578728.02
30	971053.71	3578737.34
31	971111.62	3578754.33
32	971164.67	3578770.52
33	971212.29	3578786.45
34	971259.49	3578803.34
35	971306.85	3578820.02
36	971353.51	3578839.01

37	971400.17	3578857.23
38	971451.03	3578879.25
39	971489.53	3578896.05
40	971535.24	3578916.02
41	971555.83	3578924.46
42	971551.95	3578933.68
43	971531.34	3578925.23
44	971485.52	3578905.22
45	971447.04	3578888.43
46	971396.36	3578866.48
47	971349.81	3578848.30
48	971303.30	3578829.37
49	971256.15	3578812.77
50	971209.02	3578795.90
51	971161.63	3578780.05
52	971108.76	3578763.91
53	971051.00	3578746.97
54	971015.20	3578737.38
55	970978.74	3578717.70
56	970920.26	3578699.84
57	970863.70	3578677.99
58	970807.08	3578657.58
59	970695.03	3578619.31
60	970661.86	3578608.76
61	970673.55	3578564.58
62	970689.12	3578517.07
63	970705.17	3578469.73
64	970686.45	3578462.72
65	970667.54	3578509.00
66	970649.61	3578555.67
67	970628.70	3578598.21
68	970562.15	3578577.03
69	970543.40	3578564.26
70	970513.99	3578559.55
71	970468.69	3578537.82
72	970430.97	3578521.28
73	970357.14	3578494.62
74	970335.40	3578487.52
75	970228.12	3578449.61
76	970054.95	3578384.67
77	970007.60	3578369.77
78	969984.62	3578360.89
79	969981.17	3578338.45
80	969952.16	3578325.67
81	969975.91	3578278.47
1	969983.37	3578263.59

Контур 306		
1	969800.34	3578239.64
2	969830.60	3578264.54
3	969899.32	3578303.52
4	969926.25	3578317.43
5	969938.88	3578308.40
6	969964.14	3578257.29
7	969973.81	3578260.46
8	969966.83	3578274.55
9	969943.40	3578321.81
10	969939.66	3578320.16
11	969927.22	3578329.16
12	969897.10	3578313.75
13	969824.92	3578272.81
14	969795.10	3578248.27
1	969800.34	3578239.64
Контур 307		
1	978687.44	3580911.95
2	978691.27	3580913.09
3	978682.48	3580939.76
4	978678.68	3580938.52
1	978687.44	3580911.95
Контур 308		
1	978717.52	3580820.74
2	978714.33	3580843.17
3	978711.64	3580851.33
4	978707.81	3580850.19
1	978717.52	3580820.74
Контур 309		
1	978700.14	3580847.91
2	978703.18	3580838.70
3	978711.30	3580826.83
4	978703.97	3580849.05
1	978700.14	3580847.91
Контур 310		
1	978576.82	3580879.03
2	978584.50	3580881.32
3	978570.61	3580923.34
4	978567.05	3580934.12
5	978559.44	3580931.62
1	978576.82	3580879.03
Контур 311		
1	978679.77	3580909.67
2	978683.60	3580910.81
3	978674.88	3580937.28

4	978671.08	3580936.04
1	978679.77	3580909.67
Контур 312		
1	979280.29	3581002.33
2	979293.84	3581006.92
3	979290.70	3581016.41
4	979277.11	3581011.81
1	979280.29	3581002.33
Контур 313		
1	979251.75	3581087.57
2	979266.02	3581090.99
3	979263.32	3581099.13
4	979249.04	3581095.67
1	979251.75	3581087.57
Контур 314		
1	971984.55	3552072.30
2	971989.11	3552152.45
3	972000.39	3552237.29
4	972022.36	3552316.27
5	972052.58	3552394.56
6	972091.05	3552469.21
7	972119.77	3552507.11
8	972139.68	3552537.13
9	972192.86	3552601.30
10	972251.15	3552661.91
11	972327.43	3552728.33
12	972318.01	3552749.42
13	972236.91	3552677.33
14	972173.02	3552619.69
15	972117.96	3552553.25
16	972097.13	3552521.79
17	972068.48	3552482.14
18	972028.84	3552405.23
19	971997.67	3552324.46
20	971975.52	3552244.90
21	971964.10	3552167.96
1	971984.55	3552072.30
Контур 315		
1	972327.43	3552728.33
2	972351.08	3552748.93
3	972341.52	3552770.32
4	972318.01	3552749.42
1	972327.43	3552728.33
Контур 316		
1	971981.42	3551776.02

2	971978.92	3551739.84
3	971979.47	3551737.29
4	971978.70	3551736.55
5	971977.67	3551721.68
6	971990.41	3551733.94
1	971981.42	3551776.02
Контур 317		
1	972075.50	3551732.04
2	972075.39	3551732.24
3	972068.31	3551740.33
4	972064.91	3551744.21
5	972063.85	3551753.51
6	972045.45	3551787.38
7	972055.79	3551739.03
8	972069.23	3551726.58
9	972072.05	3551713.38
10	972061.75	3551711.18
11	972074.36	3551652.18
12	972010.79	3551638.59
13	971995.99	3551707.86
14	971976.66	3551703.73
15	971976.43	3551703.68
16	971976.15	3551699.55
17	971976.37	3551699.61
18	971988.30	3551695.99
19	971995.25	3551663.46
20	972003.11	3551626.72
21	972027.08	3551633.71
22	972038.58	3551578.46
23	972074.77	3551584.86
24	972061.30	3551639.35
25	972086.23	3551644.49
26	972076.43	3551690.35
27	972073.62	3551703.49
28	972083.92	3551705.69
1	972075.50	3551732.04
Контур 318		
1	972670.27	3553026.89
2	972698.40	3553051.39
3	972713.02	3553064.83
4	972695.74	3553084.94
5	972680.53	3553071.65
6	972652.71	3553046.91
1	972670.27	3553026.89
Контур 319		

1	983575.13	3582140.72
2	983575.70	3582150.71
3	983535.63	3582150.87
4	983493.80	3582150.88
5	983448.48	3582150.21
6	983430.67	3582149.73
7	983413.22	3582149.18
8	983412.45	3582139.14
9	983420.88	3582139.41
10	983458.77	3582140.36
11	983491.70	3582140.85
12	983538.38	3582140.86
1	983575.13	3582140.72
Контур 320		
1	983579.41	3582215.78
2	983580.00	3582226.14
3	983495.70	3582225.92
4	983418.97	3582223.82
5	983418.26	3582214.56
6	983424.66	3582214.80
7	983474.65	3582215.89
8	983541.44	3582215.97
1	983579.41	3582215.78
Контур 321		
1	979868.68	3581425.94
2	979873.80	3581432.06
3	979839.79	3581469.89
4	979751.20	3581524.21
5	979699.90	3581535.28
6	979644.72	3581534.21
7	979599.19	3581511.90
8	979607.59	3581504.88
9	979647.13	3581524.25
10	979698.93	3581525.26
11	979747.86	3581514.70
12	979792.95	3581492.20
13	979833.19	3581462.33
14	979868.26	3581426.49
1	979868.68	3581425.94
Контур 322		
1	984162.87	3582221.42
2	984162.72	3582244.38
3	984162.55	3582270.85
4	984161.05	3582270.84
5	984160.39	3582229.30

6	984160.42	3582221.43
1	984162.87	3582221.42
Контур 323		
1	984160.92	3582087.83
2	984163.74	3582087.85
3	984163.40	3582139.56
4	984160.73	3582139.57
1	984160.92	3582087.83
Контур 324		
1	972669.60	3579241.84
2	972678.62	3579243.15
3	972681.87	3579252.71
4	972681.25	3579254.59
5	972666.97	3579250.03
1	972669.60	3579241.84
Контур 325		
1	972709.30	3579280.93
2	972712.87	3579284.40
3	972717.83	3579293.82
4	972716.29	3579295.41
1	972709.30	3579280.93
Контур 326		
1	972661.51	3579242.50
2	972660.85	3579240.56
3	972664.40	3579241.08
1	972661.51	3579242.50
Контур 327		
1	968767.86	3572760.48
2	968772.00	3572766.85
3	968772.42	3572785.89
4	968768.29	3572779.51
1	968767.86	3572760.48
Контур 328		
1	967840.14	3571516.66
2	967844.25	3571521.64
3	967844.64	3571539.28
4	967840.53	3571533.98
1	967840.14	3571516.66
Контур 329		
1	968457.96	3572330.18
2	968462.09	3572335.69
3	968462.46	3572352.42
4	968458.34	3572346.97
1	968457.96	3572330.18
Контур 330		

1	968148.79	3571927.88
2	968152.92	3571933.39
3	968153.33	3571951.74
4	968149.20	3571946.27
1	968148.79	3571927.88
Контур 331		
1	968106.84	3569876.82
2	968107.17	3569891.70
3	968103.27	3569896.21
4	968102.93	3569881.33
1	968106.84	3569876.82
Контур 332		
1	967814.80	3570204.98
2	967815.10	3570218.32
3	967811.23	3570224.03
4	967810.88	3570208.45
1	967814.80	3570204.98
Контур 333		
1	968398.42	3569494.18
2	968398.56	3569500.32
3	968398.74	3569508.36
4	968394.84	3569513.56
5	968394.56	3569501.02
6	968394.48	3569497.36
7	968396.87	3569494.16
1	968398.42	3569494.18
Контур 334		
1	968690.03	3569111.79
2	968690.42	3569129.10
3	968686.55	3569134.83
4	968686.17	3569117.52
1	968690.03	3569111.79
Контур 335		
1	967836.52	3571354.67
2	967840.66	3571361.34
3	967841.10	3571380.99
4	967836.96	3571374.32
1	967836.52	3571354.67
Контур 336		
1	968402.83	3569690.88
2	968403.19	3569706.98
3	968399.29	3569711.99
4	968398.93	3569695.91
1	968402.83	3569690.88
Контур 337		

1	968764.37	3572605.00
2	968768.49	3572610.55
3	968768.88	3572627.86
4	968764.76	3572622.31
1	968764.37	3572605.00
Контур 338		
1	968145.66	3571788.30
2	968149.79	3571793.81
3	968150.18	3571811.00
4	968146.05	3571805.49
1	968145.66	3571788.30
Контур 339		
1	968110.33	3570032.77
2	968110.67	3570047.59
3	968106.76	3570051.97
4	968106.43	3570037.33
5	968107.26	3570036.40
1	968110.33	3570032.77
Контур 340		
1	968693.50	3569266.13
2	968693.88	3569283.30
3	968690.01	3569288.96
4	968689.63	3569271.79
1	968693.50	3569266.13
Контур 341		
1	968455.07	3572201.25
2	968459.20	3572206.76
3	968459.58	3572223.95
4	968455.46	3572218.44
1	968455.07	3572201.25
Контур 342		
1	967818.92	3570388.96
2	967819.35	3570408.38
3	967815.50	3570415.13
4	967815.07	3570395.71
1	967818.92	3570388.96
Контур 343		
1	973059.26	3579178.86
2	973192.53	3579190.45
3	973337.35	3579200.82
4	973380.38	3579204.36
5	973373.32	3579228.31
6	973332.45	3579224.63
7	973233.83	3579215.68
8	973137.11	3579204.49

9	973054.75	3579194.69
1	973059.26	3579178.86
Контур 344		
1	972953.71	3579159.52
2	972959.98	3579160.90
3	972949.52	3579174.62
4	972951.39	3579186.85
5	972945.45	3579186.45
6	972943.36	3579173.01
1	972953.71	3579159.52
Контур 345		
1	973055.74	3579284.99
2	973055.89	3579292.22
3	973046.40	3579291.21
4	973046.22	3579283.96
5	973049.24	3579284.35
1	973055.74	3579284.99
Контур 346		
1	972958.87	3579272.81
2	972964.64	3579273.55
3	972966.04	3579282.66
4	972960.30	3579282.05
1	972958.87	3579272.81
Контур 347		
1	975167.27	3579268.99
2	975166.01	3579280.88
3	975155.37	3579286.33
4	975156.63	3579274.45
1	975167.27	3579268.99
Контур 348		
1	974719.73	3579621.99
2	974730.98	3579623.32
3	974722.22	3579632.36
4	974710.97	3579631.03
1	974719.73	3579621.99
Контур 349		
1	969679.44	3556726.78
2	969674.87	3556737.37
3	969673.95	3556735.73
4	969678.54	3556725.10
1	969679.44	3556726.78
Контур 350		
1	969643.02	3556651.56
2	969657.02	3556662.82
3	969669.85	3556673.63

4	969671.93	3556677.33
5	969656.06	3556663.98
6	969644.84	3556654.94
1	969643.02	3556651.56
Контур 351		
1	969606.53	3556560.79
2	969636.74	3556614.63
3	969622.84	3556607.96
4	969617.20	3556605.92
5	969610.50	3556603.50
6	969609.02	3556602.98
7	969604.98	3556601.52
8	969603.52	3556600.98
9	969597.01	3556598.64
10	969594.05	3556593.37
11	969602.00	3556573.14
12	969601.86	3556571.14
13	969602.80	3556571.10
1	969606.53	3556560.79
Контур 352		
1	971970.48	3579287.25
2	971970.51	3579289.68
3	971940.38	3579280.69
4	971940.35	3579278.92
1	971970.48	3579287.25
Контур 353		
1	972816.13	3579348.44
2	972818.76	3579356.44
3	972808.34	3579357.18
4	972807.33	3579351.30
1	972816.13	3579348.44
Контур 354		
1	984322.12	3582233.07
2	984310.10	3582232.81
3	984309.35	3582222.58
1	984322.12	3582233.07
Контур 355		
1	981538.04	3581824.58
2	981547.86	3581828.01
3	981547.11	3581840.57
4	981553.78	3581891.12
5	981570.32	3581939.40
6	981600.78	3581979.97
7	981642.59	3582012.97
8	981703.15	3582012.36

9	981718.80	3581968.50
10	981722.62	3581903.46
11	981727.16	3581890.73
12	981736.52	3581894.00
13	981732.12	3581906.61
14	981728.70	3581970.51
15	981710.22	3582022.29
16	981639.16	3582023.01
17	981593.56	3581987.01
18	981559.77	3581942.01
19	981544.00	3581893.42
20	981537.07	3581840.93
1	981538.04	3581824.58
Контур 356		
1	981715.75	3581678.63
2	981702.84	3581675.92
3	981674.20	3581624.13
4	981618.69	3581607.61
5	981597.58	3581653.78
6	981587.55	3581651.68
7	981613.21	3581595.54
8	981680.98	3581615.71
1	981715.75	3581678.63
Контур 357		
1	969628.63	3576751.52
2	969627.98	3576753.71
3	969616.60	3576756.10
4	969617.28	3576753.91
1	969628.63	3576751.52
Контур 358		
1	969547.82	3576768.54
2	969547.69	3576770.57
3	969537.70	3576771.79
4	969537.81	3576769.75
1	969547.82	3576768.54
Контур 359		
1	978727.55	3580803.09
2	978737.86	3580788.02
3	978738.66	3580788.57
4	978717.39	3580853.04
5	978711.64	3580851.33
6	978714.33	3580843.17
1	978727.55	3580803.09
Контур 360		
1	978691.27	3580913.09

2	978697.02	3580914.80
3	978688.18	3580941.62
4	978682.48	3580939.76
1	978691.27	3580913.09
Контур 363		
1	969371.68	3558810.90
2	969371.15	3558814.82
3	969365.68	3558817.67
4	969359.18	3558821.05
5	969340.65	3558826.78
6	969341.83	3558820.13
1	969371.68	3558810.90
Контур 364		
1	969474.44	3558779.14
2	969472.84	3558785.92
3	969461.89	3558789.31
4	969463.03	3558784.38
5	969463.45	3558782.54
1	969474.44	3558779.14
Контур 365		
1	969622.84	3556607.96
2	969621.68	3556611.74
3	969643.02	3556651.56
4	969644.84	3556654.94
5	969654.90	3556673.66
6	969656.74	3556677.06
7	969680.30	3556720.98
8	969681.22	3556722.68
9	969682.04	3556724.24
10	969680.32	3556728.40
11	969679.44	3556726.78
12	969678.54	3556725.10
13	969649.66	3556671.32
14	969647.88	3556668.00
15	969637.84	3556649.28
16	969636.02	3556645.90
17	969618.00	3556611.80
18	969617.20	3556605.92
1	969622.84	3556607.96
Контур 366		
1	972674.55	3552991.67
2	972677.24	3552994.02
3	972677.16	3552994.16
4	972672.10	3553002.81
5	972669.42	3553000.47

6	972674.12	3552992.44
1	972674.55	3552991.67
Контур 367		
1	972635.94	3553057.68
2	972638.62	3553060.01
3	972633.48	3553068.79
4	972630.80	3553066.46
1	972635.94	3553057.68
Контур 368		
1	971940.59	3579294.44
2	971970.68	3579300.53
3	971970.96	3579319.19
4	971961.86	3579319.32
5	971956.61	3579318.31
6	971956.50	3579311.50
7	971949.70	3579311.61
8	971949.79	3579316.71
9	971940.90	3579314.76
1	971940.59	3579294.44
Контур 369		
1	971969.57	3579227.23
2	971969.83	3579244.40
3	971967.41	3579245.07
4	971943.92	3579238.60
5	971939.66	3579234.52
6	971939.39	3579216.67
7	971941.59	3579215.57
8	971966.13	3579222.59
1	971969.57	3579227.23
Контур 370		
1	972830.14	3579355.63
2	972820.83	3579356.29
3	972818.04	3579347.83
4	972826.64	3579344.95
1	972830.14	3579355.63
Контур 371		
1	973160.32	3579295.01
2	973160.12	3579303.31
3	973069.86	3579293.71
4	973069.86	3579286.38
5	973117.21	3579291.04
1	973160.32	3579295.01
Контур 372		
1	973411.49	3579340.98
2	973403.78	3579347.85

3	973395.27	3579331.17
4	973362.18	3579326.82
5	973354.12	3579317.68
6	973401.65	3579321.67
1	973411.49	3579340.98
Контур 373		
1	973390.65	3579205.21
2	973454.67	3579210.48
3	973493.52	3579209.44
4	973522.16	3579242.43
5	973521.18	3579243.31
6	973435.59	3579233.92
7	973382.87	3579229.17
1	973390.65	3579205.21
Контур 374		
1	979904.88	3581375.63
2	979910.65	3581382.52
3	979891.32	3581412.57
4	979873.80	3581432.06
5	979868.68	3581425.94
6	979898.47	3581386.54
1	979904.88	3581375.63
Контур 375		
1	979583.57	3581493.11
2	979607.59	3581504.88
3	979599.19	3581511.90
4	979575.69	3581500.38
1	979583.57	3581493.11
Контур 376		
1	972423.98	3579111.97
2	972441.34	3579114.11
3	972446.98	3579132.60
4	972429.73	3579131.07
5	972426.32	3579119.89
1	972423.98	3579111.97
Контур 377		
1	972467.45	3579254.97
2	972497.89	3579300.78
3	972506.28	3579335.86
4	972495.67	3579333.19
5	972494.79	3579333.21
6	972493.92	3579332.90
7	972489.67	3579332.61
8	972484.53	3579311.05
1	972467.45	3579254.97

Контур 378		
1	972473.17	3579218.49
2	972476.49	3579229.37
3	972459.10	3579227.54
4	972455.84	3579216.84
5	972462.05	3579217.18
1	972473.17	3579218.49
Контур 379		
1	971560.17	3578926.24
2	971581.32	3578934.92
3	971627.66	3578953.09
4	971652.58	3578962.13
5	971690.80	3578976.00
6	971729.04	3578984.39
7	971871.20	3579029.32
8	971898.42	3579037.75
9	971898.45	3579048.23
10	971868.21	3579038.87
11	971726.45	3578994.06
12	971688.01	3578985.63
13	971649.17	3578971.53
14	971624.13	3578962.44
15	971577.60	3578944.20
16	971556.29	3578935.46
1	971560.17	3578926.24
Контур 380		
1	971524.51	3579011.09
2	971569.44	3579020.02
3	971634.15	3579043.44
4	971661.35	3579052.56
5	971730.13	3579076.79
6	971768.31	3579090.08
7	971811.01	3579103.33
8	971864.42	3579123.20
9	971898.69	3579130.89
10	971898.72	3579141.19
11	971897.09	3579140.78
12	971861.57	3579132.81
13	971807.79	3579112.80
14	971765.19	3579099.58
15	971726.82	3579086.23
16	971658.10	3579062.02
17	971630.86	3579052.88
18	971565.79	3579029.34
19	971524.05	3579012.18

1	971524.51	3579011.09
Контур 381		
1	969978.94	3557247.07
2	970090.06	3557442.45
3	970090.40	3557450.14
4	969977.21	3557251.13
1	969978.94	3557247.07
Контур 384		
1	984611.81	3583333.00
2	984626.18	3583333.80
3	984618.03	3583363.50
4	984612.73	3583363.68
1	984611.81	3583333.00
Контур 386		
1	979581.98	3581476.61
2	979577.90	3581490.33
3	979583.57	3581493.11
4	979575.69	3581500.38
5	979565.90	3581495.59
6	979568.14	3581488.05
1	979581.98	3581476.61
Контур 387		
1	978674.86	3580811.68
2	978668.56	3580830.86
3	978665.36	3580837.56
4	978636.51	3580828.97
5	978641.09	3580819.91
6	978660.01	3580825.54
7	978667.73	3580809.37
1	978674.86	3580811.68
Контур 388		
1	969468.05	3558806.36
2	969464.92	3558819.70
3	969454.19	3558822.71
4	969454.49	3558821.52
5	969457.28	3558809.38
1	969468.05	3558806.36
Контур 389		
1	969348.48	3558839.93
2	969346.16	3558853.06
3	969335.47	3558856.06
4	969337.79	3558842.93
1	969348.48	3558839.93
Контур 390		
1	972528.56	3552879.10

2	972531.71	3552881.27
3	972529.51	3552892.99
4	972526.34	3552890.91
1	972528.56	3552879.10
Контур 391		
1	972513.16	3552960.98
2	972516.37	3552962.86
3	972514.41	3552973.30
4	972511.19	3552971.42
1	972513.16	3552960.98
Контур 392		
1	971949.83	3579318.41
2	971949.70	3579311.61
3	971956.50	3579311.50
4	971956.61	3579318.31
1	971949.83	3579318.41
Контур 393		
1	971949.65	3578937.31
2	971949.78	3578944.10
3	971942.98	3578944.22
4	971942.84	3578937.42
1	971949.65	3578937.31
Контур 394		
1	972820.83	3579356.29
2	972818.76	3579356.44
3	972816.13	3579348.44
4	972818.04	3579347.83
1	972820.83	3579356.29
Контур 395		
1	973268.33	3579304.97
2	973283.17	3579306.34
3	973354.12	3579317.68
4	973362.18	3579326.82
5	973281.92	3579316.27
6	973263.74	3579314.34
1	973268.33	3579304.97
Контур 397		
1	978715.68	3580781.88
2	978721.64	3580782.72
3	978700.14	3580847.91
4	978695.17	3580846.43
5	978695.79	3580843.32
6	978700.09	3580830.05
1	978715.68	3580781.88
Контур 398		

1	978676.09	3580908.58
2	978679.77	3580909.67
3	978671.08	3580936.04
4	978665.16	3580934.11
1	978676.09	3580908.58
Контур 400		
1	971940.90	3579314.76
2	971949.79	3579316.71
3	971949.83	3579318.41
4	971956.61	3579318.31
5	971961.86	3579319.32
6	971940.98	3579319.61
1	971940.90	3579314.76
Контур 401		
1	973177.96	3579296.64
2	973177.07	3579305.11
3	973160.12	3579303.31
4	973160.32	3579295.01
1	973177.96	3579296.64
Контур 402		
1	972720.14	3579263.58
2	972743.62	3579286.42
3	972754.96	3579309.06
4	972747.90	3579316.32
1	972720.14	3579263.58
Контур 403		
1	972668.90	3579122.78
2	972673.51	3579131.53
3	972685.41	3579154.11
4	972683.15	3579153.85
5	972663.95	3579137.98
6	972661.73	3579131.45
1	972668.90	3579122.78
Контур 404		
1	978718.06	3580816.95
2	978717.52	3580820.74
3	978707.81	3580850.19
4	978705.62	3580849.54
5	978703.97	3580849.05
6	978705.16	3580845.45
7	978711.30	3580826.83
1	978718.06	3580816.95
Контур 405		
1	978683.60	3580910.81
2	978687.44	3580911.95

3	978678.68	3580938.52
4	978674.88	3580937.28
1	978683.60	3580910.81
Контур 406		
1	972901.47	3579302.47
2	972903.15	3579312.33
3	972883.39	3579315.62
4	972881.71	3579305.76
1	972901.47	3579302.47
Контур 407		
1	972872.95	3579131.90
2	972874.60	3579141.80
3	972854.83	3579145.10
4	972853.18	3579135.22
1	972872.95	3579131.90
Контур 408		
1	969548.14	3576758.27
2	969548.26	3576761.55
3	969547.82	3576768.54
4	969537.81	3576769.75
5	969538.38	3576759.62
6	969546.35	3576758.65
1	969548.14	3576758.27
Контур 409		
1	969631.89	3576740.62
2	969628.63	3576751.52
3	969617.28	3576753.91
4	969620.64	3576742.99
1	969631.89	3576740.62
Контур 410		
1	970955.49	3554938.38
2	970956.06	3554938.38
3	970976.53	3554959.83
4	970983.40	3554967.03
5	970967.50	3554999.76
6	970925.20	3554957.17
7	970924.60	3554957.71
8	970918.76	3554951.59
9	970926.12	3554936.40
10	970940.10	3554922.52
1	970955.49	3554938.38
Контур 411		
1	972692.22	3579245.14
2	972702.76	3579246.68
3	972720.14	3579263.58

4	972747.90	3579316.32
5	972746.82	3579317.43
6	972720.12	3579291.45
7	972725.51	3579285.86
8	972702.18	3579264.06
1	972692.22	3579245.14
Контур 412		
1	972646.10	3579122.91
2	972661.19	3579151.59
3	972658.39	3579151.31
4	972647.98	3579150.40
5	972647.36	3579148.61
6	972645.01	3579144.42
7	972638.57	3579125.48
1	972646.10	3579122.91
Контур 413		
1	969637.84	3556649.28
2	969615.15	3556630.98
3	969613.18	3556627.45
4	969636.02	3556645.90
1	969637.84	3556649.28
Контур 414		
1	969610.10	3556621.98
2	969608.67	3556619.43
3	969609.02	3556602.98
4	969610.50	3556603.50
1	969610.10	3556621.98
Контур 415		
1	971940.38	3579280.69
2	971970.51	3579289.68
3	971970.68	3579300.53
4	971940.59	3579294.44
1	971940.38	3579280.69
Контур 416		
1	975169.55	3579247.57
2	975168.46	3579257.81
3	975157.93	3579262.27
4	975158.68	3579255.23
5	975152.76	3579254.68
1	975169.55	3579247.57
Контур 417		
1	974646.85	3579613.39
2	974658.48	3579614.76
3	974651.25	3579623.98
4	974639.62	3579622.61

1	974646.85	3579613.39
Контур 418		
1	969654.90	3556673.66
2	969682.32	3556695.84
3	969684.29	3556699.35
4	969656.74	3556677.06
1	969654.90	3556673.66
Контур 419		
1	969687.32	3556704.74
2	969688.24	3556706.39
3	969681.22	3556722.68
4	969680.30	3556720.98
1	969687.32	3556704.74
Контур 424		
1	969649.66	3556671.32
2	969628.04	3556653.93
3	969626.11	3556650.49
4	969647.88	3556668.00
1	969649.66	3556671.32
Контур 425		
1	969604.18	3556611.43
2	969602.87	3556609.09
3	969603.52	3556600.98
4	969604.98	3556601.52
1	969604.18	3556611.43
Контур 426		
1	972552.04	3552988.07
2	972552.80	3552988.63
3	972539.89	3553003.41
4	972538.60	3553002.22
1	972552.04	3552988.07
Контур 427		
1	972607.54	3552927.04
2	972606.69	3552928.01
3	972604.29	3552925.22
4	972604.87	3552924.59
1	972607.54	3552927.04
Контур 430		
1	972420.05	3579111.48
2	972423.98	3579111.97
3	972426.32	3579119.89
4	972429.73	3579131.07
5	972425.82	3579130.73
6	972422.83	3579120.94
1	972420.05	3579111.48

Контур 431		
1	972460.67	3579244.76
2	972467.45	3579254.97
3	972484.53	3579311.05
4	972489.67	3579332.61
5	972489.53	3579332.59
6	972489.41	3579332.59
7	972486.04	3579332.34
8	972481.19	3579311.92
1	972460.67	3579244.76
Контур 432		
1	972452.07	3579216.63
2	972455.84	3579216.84
3	972459.10	3579227.54
4	972455.28	3579227.14
1	972452.07	3579216.63
Контур 433		
1	972114.34	3579178.50
2	972144.38	3579180.64
3	972190.82	3579187.62
4	972240.44	3579193.69
5	972376.07	3579211.17
6	972381.53	3579221.96
7	972239.20	3579203.61
8	972189.47	3579197.53
9	972143.28	3579190.59
10	972091.77	3579186.92
11	972091.18	3579186.80
1	972114.34	3579178.50
Контур 434		
1	972029.00	3579164.57
2	972045.53	3579177.65
3	972041.48	3579176.84
4	971992.12	3579168.43
5	971982.39	3579165.15
6	971982.35	3579154.59
7	971994.57	3579158.70
1	972029.00	3579164.57
Контур 435		
1	972001.19	3579060.57
2	971999.84	3579070.55
3	971992.07	3579068.53
4	971982.05	3579066.47
5	971982.01	3579056.26
6	971994.33	3579058.79

1	972001.19	3579060.57
Контур 436		
1	969633.93	3576783.90
2	969634.93	3576789.65
3	969635.44	3576814.94
4	969635.33	3576816.18
5	969626.90	3576818.51
6	969610.12	3576819.12
7	969611.41	3576802.70
8	969620.30	3576797.91
9	969618.78	3576792.43
10	969623.57	3576791.09
11	969622.28	3576786.57
1	969633.93	3576783.90
Контур 437		
1	971939.71	3579237.44
2	971943.92	3579238.60
3	971967.41	3579245.07
4	971969.85	3579245.75
5	971970.16	3579266.13
6	971940.02	3579257.80
1	971939.71	3579237.44
Контур 438		
1	972452.40	3579329.97
2	972445.81	3579329.51
3	972439.43	3579309.19
4	972445.13	3579309.57
5	972445.55	3579309.19
6	972458.90	3579297.11
7	972463.39	3579311.93
8	972465.05	3579318.53
1	972452.40	3579329.97
Контур 439		
1	971969.45	3579219.15
2	971969.57	3579227.23
3	971966.13	3579222.59
4	971941.59	3579215.57
5	971939.39	3579216.67
6	971939.30	3579211.37
7	971941.34	3579210.39
8	971968.73	3579218.21
1	971969.45	3579219.15
Контур 440		
1	971969.83	3579244.40
2	971969.85	3579245.74

3	971967.41	3579245.07
1	971969.83	3579244.40
Контур 441		
1	972445.13	3579309.57
2	972439.43	3579309.19
3	972438.90	3579307.53
4	972445.55	3579309.19
1	972445.13	3579309.57
Контур 442		
1	971939.71	3579237.44
2	971939.66	3579234.52
3	971943.92	3579238.60
1	971939.71	3579237.44
Контур 443		
1	972458.90	3579297.11
2	972445.55	3579309.19
3	972438.90	3579307.53
4	972427.86	3579272.36
5	972454.25	3579281.75
1	972458.90	3579297.11
Контур 444		
1	972509.34	3579336.63
2	972514.60	3579358.66
3	972491.66	3579352.88
4	972453.93	3579350.22
5	972448.85	3579339.19
6	972445.81	3579329.51
7	972452.40	3579329.97
8	972468.19	3579331.09
9	972486.04	3579332.34
10	972489.67	3579332.61
11	972493.92	3579332.90
12	972494.79	3579333.21
13	972495.67	3579333.19
14	972506.28	3579335.86
1	972509.34	3579336.63
Контур 445		
1	971940.02	3579257.80
2	971970.16	3579266.13
3	971970.47	3579287.04
4	971940.35	3579278.71
1	971940.02	3579257.80
Контур 449		
1	969300.22	3573385.10
2	969320.51	3573417.93

3	969339.76	3573457.15
4	969358.38	3573499.46
5	969377.66	3573545.94
6	969393.90	3573589.86
7	969412.95	3573644.24
8	969425.52	3573682.40
9	969441.40	3573736.94
10	969455.40	3573795.36
11	969465.43	3573832.46
12	969478.68	3573897.13
13	969492.53	3573981.77
14	969499.62	3574031.45
15	969505.53	3574081.50
16	969510.14	3574152.04
17	969506.65	3574181.33
18	969509.33	3574230.93
19	969523.74	3574309.31
20	969524.42	3574410.98
21	969532.16	3574528.05
22	969536.41	3574627.98
23	969541.25	3574709.41
24	969552.86	3574927.57
25	969555.24	3575009.97
26	969561.11	3575108.83
27	969565.62	3575189.79
28	969570.74	3575289.70
29	969582.15	3575517.41
30	969587.30	3575629.43
31	969586.25	3575716.31
32	969600.45	3575827.62
33	969600.67	3575868.88
34	969597.75	3575938.96
35	969613.34	3576240.12
36	969630.52	3576284.33
37	969626.76	3576397.21
38	969630.09	3576446.89
39	969632.56	3576488.01
40	969627.38	3576537.59
41	969628.05	3576587.97
42	969627.79	3576638.14
43	969626.96	3576678.48
44	969631.88	3576685.71
45	969633.72	3576734.51
46	969631.89	3576740.62
47	969620.64	3576742.99
48	969623.66	3576733.19

49	969622.00	3576688.96
50	969616.89	3576681.47
51	969617.79	3576638.01
52	969618.05	3576588.01
53	969617.37	3576537.14
54	969622.53	3576487.79
55	969620.11	3576447.52
56	969616.75	3576397.38
57	969620.45	3576286.05
58	969603.44	3576242.24
59	969587.74	3575939.01
60	969590.67	3575868.70
61	969590.46	3575828.28
62	969576.25	3575716.88
63	969577.30	3575629.60
64	969572.16	3575517.89
65	969560.75	3575290.20
66	969555.64	3575190.33
67	969551.13	3575109.41
68	969545.25	3575010.42
69	969542.87	3574927.98
70	969531.26	3574709.98
71	969526.42	3574628.49
72	969522.18	3574528.60
73	969514.42	3574411.34
74	969513.75	3574310.25
75	969499.38	3574232.11
76	969496.62	3574181.00
77	969500.10	3574151.77
78	969495.57	3574082.41
79	969489.70	3574032.75
80	969482.64	3573983.29
81	969468.84	3573898.94
82	969455.69	3573834.77
83	969445.71	3573797.83
84	969431.73	3573739.50
85	969415.97	3573685.37
86	969403.48	3573647.46
87	969384.49	3573593.24
88	969368.34	3573549.59
89	969349.18	3573503.39
90	969330.69	3573461.37
91	969311.75	3573422.77
92	969295.96	3573397.22
1	969300.22	3573385.10
Контур 455		

1	969256.72	3573488.72
2	969270.17	3573519.91
3	969290.51	3573568.88
4	969307.97	3573615.47
5	969322.31	3573657.37
6	969339.99	3573710.11
7	969351.91	3573751.14
8	969365.20	3573802.05
9	969383.84	3573878.16
10	969398.37	3573951.26
11	969405.26	3573988.66
12	969420.41	3574105.09
13	969419.74	3574185.37
14	969429.50	3574250.78
15	969432.90	3574351.26
16	969438.10	3574450.42
17	969443.64	3574553.15
18	969448.30	3574652.96
19	969459.75	3574853.01
20	969462.33	3574894.70
21	969465.05	3574934.90
22	969467.37	3574991.21
23	969469.88	3575046.56
24	969472.18	3575094.44
25	969473.97	3575132.55
26	969479.82	3575245.66
27	969485.26	3575344.61
28	969491.68	3575452.17
29	969500.13	3575519.11
30	969510.47	3575726.82
31	969509.57	3575752.59
32	969512.13	3575764.61
33	969516.95	3575833.16
34	969515.77	3575900.00
35	969518.45	3575953.15
36	969527.28	3576039.78
37	969542.91	3576330.22
38	969529.25	3576374.38
39	969533.62	3576412.85
40	969549.40	3576470.23
41	969549.98	3576509.53
42	969550.73	3576559.53
43	969551.66	3576621.86
44	969548.03	3576667.16
45	969545.79	3576696.02
46	969548.14	3576758.27

47	969546.35	3576758.65
48	969538.38	3576759.62
49	969539.02	3576748.12
50	969534.96	3576699.61
51	969538.25	3576666.36
52	969541.65	3576621.54
53	969540.78	3576562.99
54	969539.42	3576471.70
55	969537.75	3576460.12
56	969523.81	3576415.05
57	969519.08	3576373.43
58	969532.83	3576328.97
59	969517.92	3576040.94
60	969508.48	3575953.94
61	969505.76	3575900.09
62	969507.63	3575842.14
63	969503.09	3575776.62
64	969497.25	3575751.29
65	969500.47	3575726.83
66	969492.16	3575543.24
67	969482.33	3575453.78
68	969475.28	3575345.18
69	969470.53	3575246.20
70	969464.46	3575133.10
71	969462.19	3575094.86
72	969459.98	3575049.07
73	969457.49	3574992.75
74	969455.18	3574934.44
75	969452.36	3574895.45
76	969449.80	3574853.00
77	969438.31	3574653.45
78	969434.22	3574553.64
79	969428.97	3574454.99
80	969424.09	3574354.05
81	969419.53	3574251.75
82	969409.73	3574186.03
83	969411.07	3574108.66
84	969397.09	3573999.30
85	969388.54	3573953.10
86	969374.30	3573878.09
87	969356.76	3573805.03
88	969343.42	3573753.53
89	969331.01	3573712.98
90	969313.68	3573660.22
91	969299.74	3573618.43
92	969282.15	3573572.18

93	969261.98	3573523.49
94	969251.51	3573500.62
1	969256.72	3573488.72
Контур 458		
1	969689.36	3556737.88
2	969691.70	3556729.04
3	969695.62	3556719.54
4	969696.38	3556720.90
1	969689.36	3556737.88
Контур 459		
1	969538.71	3576794.33
2	969546.29	3576792.83
3	969546.24	3576793.54
1	969538.71	3576794.33
Контур 460		
1	972392.00	3578985.03
2	972389.77	3578985.63
3	972389.45	3578983.76
4	972390.13	3578983.58
5	972389.66	3578980.80
6	972388.96	3578980.85
7	972388.93	3578980.69
8	972390.70	3578980.21
1	972392.00	3578985.03
Контур 461		
1	978608.12	3580784.29
2	978615.90	3580786.34
3	978613.49	3580793.62
4	978609.68	3580792.37
5	978605.87	3580791.12
1	978608.12	3580784.29
Контур 462		
1	978602.57	3580801.08
2	978610.19	3580803.60
3	978604.91	3580819.57
4	978597.22	3580817.28
1	978602.57	3580801.08
Контур 463		
1	969696.18	3556757.07
2	969697.62	3556758.65
3	969698.66	3556757.71
4	969699.53	3556758.67
5	969700.62	3556757.68
6	969713.61	3556780.52
7	969706.77	3556775.69

8	969696.76	3556758.09
1	969696.18	3556757.07
Контур 464		
1	969697.48	3556752.16
2	969695.36	3556754.08
3	969696.23	3556755.05
4	969695.44	3556755.77
5	969687.64	3556742.06
6	969689.36	3556737.88
1	969697.48	3556752.16
Контур 466		
1	970198.49	3557633.13
2	970195.45	3557634.82
3	970109.40	3557483.54
4	970110.04	3557483.40
5	970109.60	3557481.45
6	970110.29	3557481.30
7	970109.49	3557477.78
8	970108.81	3557477.94
9	970108.37	3557475.99
10	970105.47	3557476.64
11	970090.40	3557450.14
12	970090.06	3557442.45
1	970198.49	3557633.13
Контур 467		
1	969728.33	3576749.78
2	969728.60	3576751.22
3	969703.00	3576757.16
4	969667.72	3576765.35
5	969667.71	3576765.21
6	969667.69	3576765.10
7	969667.66	3576764.99
8	969667.62	3576764.89
9	969667.57	3576764.79
10	969667.51	3576764.69
11	969667.45	3576764.60
12	969667.37	3576764.52
13	969667.29	3576764.44
14	969667.21	3576764.37
15	969667.11	3576764.30
16	969667.02	3576764.25
17	969666.91	3576764.20
18	969666.81	3576764.16
19	969666.70	3576764.14
20	969666.59	3576764.12

21	969702.66	3576755.75
1	969728.33	3576749.78
Контур 468		
1	969547.05	3576780.75
2	969546.95	3576782.36
3	969542.44	3576782.85
4	969542.22	3576781.54
5	969538.67	3576782.15
6	969538.86	3576783.23
7	969501.73	3576787.22
8	969501.67	3576787.06
9	969501.63	3576786.96
10	969501.57	3576786.87
11	969501.50	3576786.78
12	969501.43	3576786.69
13	969501.35	3576786.61
14	969501.26	3576786.54
15	969501.17	3576786.48
16	969501.07	3576786.42
17	969500.97	3576786.38
18	969500.87	3576786.34
19	969500.76	3576786.31
20	969500.65	3576786.29
21	969500.54	3576786.28
22	969500.43	3576786.28
23	969500.31	3576786.29
24	969500.20	3576786.31
25	969500.10	3576786.34
26	969499.99	3576786.38
27	969499.89	3576786.42
28	969499.79	3576786.48
29	969499.70	3576786.54
30	969499.61	3576786.61
31	969499.53	3576786.69
32	969499.46	3576786.78
33	969499.40	3576786.87
34	969499.34	3576786.96
35	969499.29	3576787.06
36	969499.25	3576787.17
37	969499.22	3576787.28
38	969499.20	3576787.39
39	969499.18	3576787.50
40	969494.61	3576787.99
41	969436.95	3576794.31
42	969436.74	3576792.83
43	969494.45	3576786.52

1	969547.05	3576780.75
Контур 469		
1	978615.90	3580786.34
2	978626.55	3580789.15
3	978618.57	3580813.20
4	978620.97	3580813.91
5	978618.22	3580823.53
6	978604.91	3580819.57
7	978610.19	3580803.60
8	978611.38	3580803.99
9	978612.22	3580801.45
10	978613.41	3580801.84
11	978615.00	3580796.92
12	978613.83	3580796.55
13	978614.67	3580794.01
14	978613.49	3580793.62
1	978615.90	3580786.34
Контур 470		
1	972390.71	3578948.08
2	972400.30	3578979.53
3	972403.19	3579041.61
4	972386.91	3578986.55
5	972389.84	3578986.05
6	972389.77	3578985.63
7	972392.01	3578985.03
8	972390.70	3578980.21
9	972388.93	3578980.69
10	972388.57	3578978.56
11	972384.74	3578979.21
12	972382.16	3578970.45
13	972326.59	3578789.09
14	972338.80	3578785.47
1	972390.71	3578948.08
1	972334.26	3578796.63
2	972329.43	3578797.95
3	972328.12	3578793.11
4	972332.95	3578791.81
1	972334.26	3578796.63
Контур 473		
1	971951.17	3579185.53
2	971969.01	3579190.52
3	971969.45	3579219.15
4	971968.73	3579218.21
5	971941.34	3579210.39

6	971939.30	3579211.37
7	971938.87	3579183.58
8	971941.34	3579182.78
9	971949.63	3579185.09
1	971951.17	3579185.53
Контур 474		
1	969726.73	3576741.34
2	969727.00	3576742.79
3	969701.07	3576748.57
4	969666.20	3576756.44
5	969666.09	3576756.28
6	969666.02	3576756.19
7	969665.94	3576756.11
8	969665.85	3576756.04
9	969665.76	3576755.98
10	969665.66	3576755.92
11	969665.56	3576755.88
12	969665.46	3576755.84
13	969665.35	3576755.81
14	969665.24	3576755.79
15	969665.13	3576755.78
16	969665.01	3576755.78
17	969664.90	3576755.79
18	969664.79	3576755.81
19	969664.68	3576755.84
20	969664.58	3576755.88
21	969664.48	3576755.92
22	969664.38	3576755.98
23	969664.29	3576756.04
24	969664.20	3576756.11
25	969664.12	3576756.19
26	969664.05	3576756.28
27	969663.98	3576756.37
28	969663.93	3576756.46
29	969663.88	3576756.57
30	969663.84	3576756.67
31	969663.81	3576756.78
32	969663.78	3576756.89
33	969663.77	3576756.99
34	969630.21	3576764.56
35	969622.61	3576766.30
36	969620.66	3576766.73
37	969620.51	3576766.08
38	969617.01	3576766.93
39	969617.15	3576767.54
40	969615.20	3576767.99

41	969614.13	3576768.23
42	969614.25	3576766.67
43	969629.89	3576763.14
44	969700.75	3576747.14
1	969726.73	3576741.34
Контур 476		
1	969705.22	3556736.64
2	969709.95	3556745.07
3	969734.00	3556762.01
4	969731.26	3556768.97
5	969725.12	3556784.56
6	969723.86	3556787.76
7	969713.61	3556780.52
8	969700.62	3556757.68
9	969704.12	3556754.50
10	969703.24	3556753.54
11	969704.28	3556752.60
12	969701.86	3556749.94
13	969700.82	3556750.88
14	969699.97	3556749.94
15	969702.23	3556744.22
1	969705.22	3556736.64
Контур 477		
1	969688.94	3556707.63
2	969695.62	3556719.54
3	969691.70	3556729.04
4	969689.36	3556737.88
5	969687.64	3556742.06
6	969683.34	3556752.46
7	969675.86	3556739.14
8	969680.32	3556728.40
9	969682.04	3556724.24
1	969688.94	3556707.63
Контур 479		
1	971031.75	3555017.68
2	971039.11	3555025.40
3	971046.13	3555032.76
4	971031.35	3555064.05
5	971016.51	3555049.11
1	971031.75	3555017.68
Контур 480		
1	969696.76	3556758.09
2	969706.77	3556775.69
3	969691.42	3556764.84
4	969693.74	3556765.75

1	969696.76	3556758.09
Контур 481		
1	972326.59	3578789.09
2	972382.15	3578970.45
3	972384.74	3578979.21
4	972381.30	3578979.80
5	972378.84	3578971.44
6	972323.26	3578790.08
1	972326.59	3578789.09
Контур 482		
1	972383.46	3578987.14
2	972386.91	3578986.55
3	972403.19	3579041.63
4	972403.88	3579056.54
1	972383.46	3578987.14
Контур 483		
1	969688.94	3556707.63
2	969695.62	3556719.54
3	969691.70	3556729.04
4	969689.36	3556737.88
5	969687.64	3556742.06
6	969683.34	3556752.46
7	969675.86	3556739.14
8	969680.32	3556728.40
9	969682.04	3556724.24
1	969688.94	3556707.63
Контур 485		
1	984781.36	3582273.14
2	984797.87	3582320.15
3	984802.14	3582404.33
4	984802.79	3582417.11
5	984755.72	3582282.29
6	984763.27	3582279.60
1	984781.36	3582273.14
1	984768.78	3582283.15
2	984777.02	3582287.27
3	984768.78	3582291.38
1	984768.78	3582283.15
1	984794.82	3582354.94
2	984794.56	3582354.93
3	984794.30	3582354.90
4	984794.05	3582354.84
5	984793.80	3582354.77

6	984793.57	3582354.67
7	984793.34	3582354.55
8	984793.12	3582354.42
9	984792.91	3582354.26
10	984792.72	3582354.09
11	984792.54	3582353.90
12	984792.38	3582353.70
13	984792.24	3582353.48
14	984792.12	3582353.25
15	984792.02	3582353.02
16	984791.93	3582352.77
17	984791.87	3582352.52
18	984791.83	3582352.27
19	984791.82	3582352.01
20	984791.82	3582351.75
21	984791.85	3582351.49
22	984791.90	3582351.24
23	984791.97	3582350.99
24	984792.06	3582350.75
25	984792.18	3582350.52
26	984792.31	3582350.30
27	984792.46	3582350.09
28	984792.63	3582349.89
29	984792.81	3582349.71
30	984793.01	3582349.55
31	984793.23	3582349.40
32	984793.45	3582349.27
33	984793.68	3582349.17
34	984793.93	3582349.08
35	984794.18	3582349.01
36	984794.43	3582348.97
37	984794.69	3582348.95
38	984794.95	3582348.95
39	984795.20	3582348.97
40	984795.46	3582349.01
41	984795.71	3582349.08
42	984795.95	3582349.17
43	984796.19	3582349.27
44	984796.41	3582349.40
45	984796.62	3582349.55
46	984796.82	3582349.71
47	984797.01	3582349.89
48	984797.17	3582350.09
49	984797.33	3582350.30
50	984797.46	3582350.52
51	984797.57	3582350.75

52	984797.66	3582350.99
53	984797.73	3582351.24
54	984797.78	3582351.49
55	984797.81	3582351.75
56	984797.82	3582352.01
57	984797.80	3582352.27
58	984797.76	3582352.52
59	984797.70	3582352.77
60	984797.62	3582353.02
61	984797.52	3582353.25
62	984797.39	3582353.48
63	984797.25	3582353.70
64	984797.09	3582353.90
65	984796.92	3582354.09
66	984796.72	3582354.26
67	984796.52	3582354.42
68	984796.30	3582354.55
69	984796.07	3582354.67
70	984795.83	3582354.77
71	984795.58	3582354.84
72	984795.33	3582354.90
73	984795.08	3582354.93
1	984794.82	3582354.94
Контур 486		
1	984755.72	3582282.29
2	984802.79	3582417.11
3	984785.83	3582478.73
4	984785.71	3582459.97
5	984780.66	3582415.37
6	984776.77	3582371.19
7	984758.56	3582321.91
8	984741.77	3582289.24
9	984716.49	3582254.28
10	984691.37	3582229.08
11	984690.64	3582214.18
12	984724.13	3582247.78
13	984750.31	3582283.99
1	984755.72	3582282.29
Контур 487		
1	984802.79	3582417.11
2	984807.22	3582504.36
3	984792.51	3582557.64
4	984794.33	3582640.85
5	984786.81	3582641.18
6	984777.51	3582641.58

7	984775.91	3582568.38
8	984778.07	3582562.24
9	984781.03	3582541.53
10	984788.99	3582537.55
11	984782.09	3582534.10
12	984786.00	3582506.68
13	984785.83	3582478.73
1	984802.79	3582417.11
1	984800.80	3582480.09
2	984800.54	3582480.07
3	984800.29	3582480.04
4	984800.04	3582479.99
5	984799.79	3582479.91
6	984799.55	3582479.81
7	984799.32	3582479.69
8	984799.10	3582479.56
9	984798.90	3582479.40
10	984798.70	3582479.23
11	984798.53	3582479.04
12	984798.37	3582478.84
13	984798.23	3582478.62
14	984798.10	3582478.40
15	984798.00	3582478.16
16	984797.92	3582477.91
17	984797.86	3582477.66
18	984797.82	3582477.41
19	984797.80	3582477.15
20	984797.81	3582476.89
21	984797.84	3582476.64
22	984797.89	3582476.38
23	984797.96	3582476.13
24	984798.05	3582475.89
25	984798.16	3582475.66
26	984798.29	3582475.44
27	984798.45	3582475.23
28	984798.61	3582475.03
29	984798.80	3582474.85
30	984799.00	3582474.69
31	984799.21	3582474.54
32	984799.43	3582474.42
33	984799.67	3582474.31
34	984799.91	3582474.22
35	984800.16	3582474.16
36	984800.42	3582474.11
37	984800.67	3582474.09

38	984800.93	3582474.09
39	984801.19	3582474.11
40	984801.44	3582474.16
41	984801.69	3582474.22
42	984801.94	3582474.31
43	984802.17	3582474.42
44	984802.39	3582474.54
45	984802.61	3582474.69
46	984802.81	3582474.85
47	984802.99	3582475.03
48	984803.16	3582475.23
49	984803.31	3582475.44
50	984803.44	3582475.66
51	984803.56	3582475.89
52	984803.65	3582476.13
53	984803.72	3582476.38
54	984803.77	3582476.64
55	984803.80	3582476.89
56	984803.80	3582477.15
57	984803.79	3582477.41
58	984803.75	3582477.66
59	984803.69	3582477.91
60	984803.60	3582478.16
61	984803.50	3582478.40
62	984803.38	3582478.62
63	984803.24	3582478.84
64	984803.08	3582479.04
65	984802.90	3582479.23
66	984802.71	3582479.40
67	984802.50	3582479.56
68	984802.28	3582479.69
69	984802.05	3582479.81
70	984801.81	3582479.91
71	984801.57	3582479.99
72	984801.32	3582480.04
73	984801.06	3582480.07
1	984800.80	3582480.09
Контур 488		
1	984717.31	3582757.35
2	984716.77	3582746.25
3	984754.44	3582711.02
4	984766.56	3582681.58
5	984765.65	3582628.19
6	984759.44	3582615.08
7	984775.91	3582568.38
8	984777.51	3582641.58

9	984786.81	3582641.18
10	984775.89	3582654.93
11	984776.17	3582683.99
12	984761.27	3582718.32
13	984723.60	3582753.55
1	984717.31	3582757.35
Контур 489		
1	984134.90	3582135.08
2	984134.31	3582139.60
3	984056.66	3582141.51
4	984053.11	3582098.85
5	984050.22	3582048.93
6	984048.05	3581998.99
7	984028.05	3581999.06
8	984026.25	3582049.02
9	984023.74	3582098.96
10	984020.50	3582142.18
11	983934.77	3582143.29
12	983847.53	3582144.36
13	983829.71	3582144.58
14	983817.78	3582144.72
15	983810.68	3582145.18
16	983806.79	3582135.41
17	983817.39	3582134.72
18	983819.66	3582134.70
19	983857.48	3582134.24
20	983934.64	3582133.29
21	984011.58	3582132.29
22	984014.25	3582089.01
23	984016.79	3582039.07
24	984018.16	3581989.10
25	984057.86	3581988.95
26	984059.61	3582038.91
27	984062.53	3582088.83
28	984065.42	3582128.34
1	984134.90	3582135.08
Контур 490		
1	984156.59	3582139.57
2	984155.92	3582139.57
3	984155.97	3582135.35
4	984155.97	3582134.06
5	984157.55	3582118.21
6	984157.41	3582139.57
1	984156.59	3582139.57
Контур 491		

1	984158.28	3582005.33
2	984157.75	3582087.72
3	984153.04	3582087.55
4	984153.04	3582129.39
5	984153.13	3582139.57
6	984134.31	3582139.60
7	984134.90	3582135.08
8	984140.85	3582057.88
9	984140.99	3582005.41
1	984158.28	3582005.33
1	984147.19	3582069.14
2	984155.43	3582073.26
3	984147.19	3582077.38
1	984147.19	3582069.14
1	984141.10	3582138.29
2	984141.13	3582136.24
3	984140.48	3582136.23
4	984140.53	3582132.63
5	984141.18	3582132.64
6	984141.21	3582130.59
7	984148.91	3582130.70
8	984148.80	3582138.40
1	984141.10	3582138.29
Контур 492		
1	984153.04	3582087.55
2	984157.75	3582087.72
3	984157.55	3582118.21
4	984155.97	3582134.06
5	984155.97	3582135.35
6	984155.92	3582139.57
7	984153.90	3582139.57
8	984153.13	3582139.57
9	984153.04	3582129.39
1	984153.04	3582087.55
Контур 493		
1	984173.13	3582139.55
2	984173.04	3582129.21
3	984182.82	3582127.91
4	984265.22	3582129.34
5	984302.55	3582129.06
6	984303.29	3582139.14
7	984234.73	3582139.50
1	984173.13	3582139.55

Контур 494		
1	984163.74	3582087.85
2	984182.85	3582087.98
3	984182.82	3582127.91
4	984173.04	3582129.21
5	984173.13	3582139.55
6	984163.40	3582139.56
1	984163.74	3582087.85
Контур 495		
1	984310.10	3582232.81
2	984275.19	3582232.06
3	984182.73	3582231.46
4	984174.13	3582231.40
5	984174.02	3582221.40
6	984239.13	3582221.26
7	984309.35	3582222.58
1	984310.10	3582232.81
Контур 496		
1	984162.55	3582270.85
2	984162.87	3582221.42
3	984174.02	3582221.40
4	984174.13	3582231.40
5	984182.73	3582231.46
6	984182.70	3582270.98
1	984162.55	3582270.85
Контур 497		
1	984156.88	3582221.43
2	984156.79	3582234.48
3	984155.48	3582221.43
1	984156.88	3582221.43
Контур 498		
1	984155.48	3582221.43
2	984156.79	3582234.48
3	984156.55	3582270.83
4	984153.16	3582270.83
5	984153.71	3582253.43
6	984153.87	3582221.44
1	984155.48	3582221.43
Контур 499		
1	978645.10	3580899.33
2	978643.51	3580905.69
3	978634.55	3580924.13
4	978629.04	3580922.33
5	978633.04	3580906.32
6	978605.37	3580898.04

7	978579.06	3580974.07
8	978556.33	3580966.56
9	978563.75	3580944.10
10	978564.82	3580944.45
11	978565.65	3580941.91
12	978566.85	3580942.30
13	978568.43	3580937.38
14	978567.27	3580937.01
15	978568.10	3580934.47
16	978567.05	3580934.12
17	978570.61	3580923.34
18	978584.50	3580881.32
1	978645.10	3580899.33
Контур 501		
1	978440.11	3580843.98
2	978480.45	3580850.36
3	978576.82	3580879.03
4	978570.42	3580898.38
5	978559.44	3580931.62
6	978558.13	3580931.19
7	978557.29	3580933.73
8	978556.11	3580933.34
9	978554.49	3580938.23
10	978555.68	3580938.62
11	978554.84	3580941.16
12	978556.15	3580941.59
13	978548.73	3580964.05
14	978529.49	3580957.69
15	978514.73	3581002.14
16	978534.04	3581008.51
17	978529.69	3581021.66
18	978510.45	3581015.30
19	978487.72	3581084.09
20	978487.22	3581083.92
21	978516.01	3580996.77
22	978434.10	3580969.70
23	978444.42	3580938.79
24	978429.62	3580875.74
1	978440.11	3580843.98
Контур 503		
1	972774.71	3579135.94
2	972777.12	3579153.64
3	972756.37	3579161.93
4	972734.41	3579159.59
5	972731.87	3579153.00

1	972774.71	3579135.94
Контур 504		
1	972731.87	3579153.00
2	972734.41	3579159.59
3	972723.95	3579158.48
4	972723.19	3579156.46
1	972731.87	3579153.00
Контур 505		
1	972802.23	3579124.98
2	972805.71	3579142.23
3	972777.12	3579153.64
4	972774.71	3579135.94
1	972802.23	3579124.98
Контур 506		
1	972485.97	3579219.99
2	972551.81	3579227.73
3	972554.56	3579237.74
4	972510.38	3579232.93
5	972488.93	3579230.68
6	972485.67	3579219.96
1	972485.97	3579219.99
Контур 507		
1	972573.74	3579230.31
2	972629.24	3579289.27
3	972614.53	3579302.82
4	972600.10	3579286.41
5	972554.56	3579237.74
6	972551.81	3579227.73
1	972573.74	3579230.31
Контур 508		
1	972518.35	3579123.63
2	972527.40	3579139.71
3	972459.40	3579133.70
4	972453.91	3579115.67
1	972518.35	3579123.63
Контур 509		
1	972583.42	3579119.89
2	972585.40	3579127.15
3	972590.35	3579145.31
4	972569.23	3579143.43
5	972564.16	3579125.27
1	972583.42	3579119.89
Контур 510		
1	972448.50	3579226.43
2	972441.82	3579216.80

3	972441.61	3579216.06
4	972452.07	3579216.63
5	972455.28	3579227.14
1	972448.50	3579226.43
Контур 511		
1	972434.25	3579215.65
2	972441.61	3579216.06
3	972441.82	3579216.80
4	972448.50	3579226.43
5	972460.67	3579244.76
6	972481.19	3579311.92
7	972486.04	3579332.34
8	972468.19	3579331.09
9	972465.05	3579318.53
10	972463.39	3579311.93
11	972458.90	3579297.11
1	972434.25	3579215.65
Контур 512		
1	972323.26	3578790.08
2	972378.84	3578971.44
3	972381.30	3578979.80
4	972381.07	3578979.84
5	972381.46	3578982.13
6	972380.80	3578982.30
7	972381.22	3578985.10
8	972381.96	3578985.04
9	972382.35	3578987.33
10	972383.46	3578987.14
11	972403.88	3579056.54
12	972405.50	3579091.21
13	972411.03	3579110.37
14	972416.70	3579129.92
15	972408.07	3579129.15
16	972371.62	3579008.77
17	972370.46	3578983.86
18	972314.09	3578792.80
1	972323.26	3578790.08
Контур 513		
1	972401.65	3579213.85
2	972409.87	3579214.30
3	972412.82	3579224.49
4	972404.44	3579224.03
1	972401.65	3579213.85
Контур 514		
1	972412.82	3579224.49

2	972409.87	3579214.30
3	972434.24	3579215.65
4	972454.25	3579281.75
5	972427.86	3579272.36
1	972412.82	3579224.49
Контур 515		
1	972432.55	3579218.92
2	972433.03	3579218.78
3	972434.18	3579222.77
4	972433.70	3579222.91
5	972434.65	3579226.20
6	972424.09	3579229.25
7	972423.14	3579225.96
8	972422.66	3579226.10
9	972421.50	3579222.11
10	972421.98	3579221.98
11	972421.03	3579218.69
12	972431.60	3579215.63
1	972432.55	3579218.92
Контур 515		
1	971949.65	3578937.31
2	971964.62	3578937.34
3	971966.29	3579053.03
4	971966.51	3579063.28
5	971936.39	3579057.11
6	971936.17	3579046.85
7	971934.65	3578937.84
8	971942.84	3578937.42
9	971942.98	3578944.22
10	971949.78	3578944.10
1	971949.65	3578937.31
Контур 515		
1	971956.44	3579025.15
2	971956.44	3579027.82
3	971957.69	3579027.82
4	971957.69	3579031.97
5	971956.44	3579031.97
6	971956.44	3579034.65
7	971946.94	3579034.65
8	971946.94	3579031.97
9	971945.69	3579031.97
10	971945.69	3579027.82
11	971946.94	3579027.82
12	971946.94	3579025.15
1	971956.44	3579025.15

Контур 516		
1	971936.17	3579046.85
2	971936.39	3579057.11
3	971908.99	3579051.49
4	971898.46	3579048.23
5	971898.43	3579037.75
6	971911.48	3579041.79
1	971936.17	3579046.85
Контур 517		
1	971966.51	3579063.28
2	971966.29	3579053.03
3	971982.01	3579056.26
4	971982.04	3579066.47
1	971966.51	3579063.28
Контур 518		
1	971938.15	3579140.53
2	971938.37	3579151.08
3	971898.72	3579141.19
4	971898.70	3579130.89
5	971899.38	3579131.04
1	971938.15	3579140.53
Контур 519		
1	971968.34	3579149.87
2	971982.34	3579154.58
3	971982.38	3579165.15
4	971968.56	3579160.50
1	971968.34	3579149.87
Контур 520		
1	969665.64	3576764.37
2	969665.56	3576764.44
3	969665.48	3576764.52
4	969665.40	3576764.60
5	969665.34	3576764.69
6	969665.28	3576764.79
7	969665.23	3576764.89
8	969665.19	3576764.99
9	969665.16	3576765.10
10	969665.14	3576765.21
11	969665.13	3576765.32
12	969665.12	3576765.43
13	969665.13	3576765.54
14	969665.15	3576765.66
15	969665.17	3576765.76
16	969665.23	3576765.93
17	969633.39	3576773.32

18	969632.14	3576773.61
19	969631.89	3576772.17
20	969633.07	3576771.90
1	969665.64	3576764.37
Контур 521		
1	969631.89	3576772.17
2	969632.14	3576773.61
3	969613.36	3576777.98
4	969613.48	3576776.44
5	969618.97	3576775.16
6	969619.10	3576775.67
7	969622.60	3576774.83
8	969622.48	3576774.35
1	969631.89	3576772.17
Контур 522		
1	969668.23	3576768.75
2	969668.16	3576768.64
3	969668.10	3576768.55
4	969668.02	3576768.46
5	969667.94	3576768.38
6	969667.86	3576768.31
7	969667.77	3576768.25
8	969667.67	3576768.19
9	969667.57	3576768.15
10	969667.46	3576768.11
11	969667.35	3576768.08
12	969667.24	3576768.06
13	969667.13	3576768.05
14	969667.02	3576768.05
15	969666.91	3576768.06
16	969666.80	3576768.08
17	969666.69	3576768.11
18	969666.59	3576768.15
19	969666.48	3576768.19
20	969666.39	3576768.25
21	969666.29	3576768.31
22	969666.21	3576768.38
23	969666.13	3576768.46
24	969666.05	3576768.55
25	969665.99	3576768.64
26	969665.93	3576768.73
27	969665.88	3576768.83
28	969665.84	3576768.94
29	969665.81	3576769.05
30	969665.78	3576769.24

31	969632.52	3576775.81
32	969632.14	3576773.61
33	969633.39	3576773.32
34	969665.23	3576765.93
35	969665.31	3576766.07
36	969665.37	3576766.16
37	969665.44	3576766.25
38	969665.51	3576766.33
39	969665.60	3576766.41
40	969665.69	3576766.48
41	969665.78	3576766.54
42	969665.88	3576766.59
43	969665.99	3576766.63
44	969666.09	3576766.66
45	969666.20	3576766.69
46	969666.31	3576766.70
47	969666.42	3576766.71
48	969666.54	3576766.70
49	969666.65	3576766.69
50	969666.76	3576766.66
51	969666.86	3576766.63
52	969666.97	3576766.59
53	969667.07	3576766.54
54	969667.16	3576766.48
55	969667.25	3576766.41
56	969667.33	3576766.33
57	969667.41	3576766.25
58	969667.48	3576766.16
59	969667.54	3576766.07
60	969667.59	3576765.97
61	969667.64	3576765.87
62	969667.67	3576765.76
63	969667.70	3576765.66
64	969667.72	3576765.54
65	969667.72	3576765.35
66	969703.00	3576757.16
67	969728.60	3576751.22
68	969729.63	3576756.63
1	969668.23	3576768.75
Контур 523		
1	969632.14	3576773.61
2	969632.52	3576775.81
3	969613.23	3576779.61
4	969613.36	3576777.98
1	969632.14	3576773.61

Контур 524		
1	969727.00	3576742.79
2	969728.33	3576749.78
3	969702.66	3576755.75
4	969666.59	3576764.12
5	969665.64	3576764.37
6	969633.07	3576771.90
7	969631.89	3576772.17
8	969631.50	3576769.95
9	969623.80	3576771.28
10	969622.61	3576766.30
11	969630.21	3576764.56
12	969663.77	3576756.99
13	969663.77	3576757.11
14	969663.78	3576757.22
15	969663.79	3576757.33
16	969663.82	3576757.44
17	969663.86	3576757.55
18	969663.90	3576757.65
19	969663.95	3576757.75
20	969664.01	3576757.84
21	969664.08	3576757.93
22	969664.16	3576758.01
23	969664.24	3576758.09
24	969664.33	3576758.15
25	969664.43	3576758.21
26	969664.53	3576758.26
27	969664.63	3576758.31
28	969664.74	3576758.34
29	969664.85	3576758.36
30	969664.96	3576758.38
31	969665.07	3576758.38
32	969665.18	3576758.38
33	969665.29	3576758.36
34	969665.40	3576758.34
35	969665.51	3576758.31
36	969665.61	3576758.26
37	969665.71	3576758.21
38	969665.81	3576758.15
39	969665.90	3576758.09
40	969665.98	3576758.01
41	969666.06	3576757.93
42	969666.12	3576757.84
43	969666.19	3576757.75
44	969666.24	3576757.65
45	969666.28	3576757.55

46	969666.32	3576757.44
47	969666.35	3576757.33
48	969666.36	3576757.22
49	969666.37	3576757.11
50	969666.37	3576757.00
51	969666.36	3576756.89
52	969666.33	3576756.78
53	969666.30	3576756.67
54	969666.26	3576756.57
55	969666.20	3576756.44
56	969701.07	3576748.57
1	969727.00	3576742.79
Контур 525		
1	969631.50	3576769.95
2	969631.89	3576772.17
3	969622.48	3576774.35
4	969622.43	3576774.15
5	969624.38	3576773.69
6	969623.80	3576771.28
1	969631.50	3576769.95
Контур 526		
1	969615.20	3576767.99
2	969616.30	3576772.57
3	969613.75	3576773.01
4	969614.13	3576768.23
1	969615.20	3576767.99
Контур 527		
1	969613.75	3576773.01
2	969616.30	3576772.57
3	969616.99	3576775.46
4	969618.93	3576774.99
5	969618.97	3576775.16
6	969613.48	3576776.44
1	969613.75	3576773.01
Контур 528		
1	969627.72	3576754.57
2	969616.36	3576756.88
3	969616.60	3576756.10
4	969627.98	3576753.71
1	969627.72	3576754.57
Контур 529		
1	969725.77	3576736.29
2	969726.73	3576741.34
3	969700.75	3576747.14
4	969629.89	3576763.14

5	969614.25	3576766.67
6	969614.56	3576762.74
7	969616.36	3576756.88
8	969627.72	3576754.57
1	969725.77	3576736.29
1	969664.42	3576754.44
2	969664.31	3576754.43
3	969664.20	3576754.42
4	969664.09	3576754.39
5	969663.98	3576754.36
6	969663.88	3576754.32
7	969663.78	3576754.27
8	969663.68	3576754.21
9	969663.59	3576754.14
10	969663.51	3576754.06
11	969663.43	3576753.98
12	969663.36	3576753.89
13	969663.30	3576753.80
14	969663.25	3576753.70
15	969663.20	3576753.60
16	969663.17	3576753.49
17	969663.14	3576753.39
18	969663.13	3576753.27
19	969663.12	3576753.16
20	969663.12	3576753.05
21	969663.13	3576752.94
22	969663.15	3576752.83
23	969663.18	3576752.72
24	969663.22	3576752.62
25	969663.27	3576752.52
26	969663.33	3576752.42
27	969663.40	3576752.33
28	969663.47	3576752.25
29	969663.55	3576752.17
30	969663.64	3576752.10
31	969663.73	3576752.03
32	969663.83	3576751.98
33	969663.93	3576751.93
34	969664.03	3576751.89
35	969664.14	3576751.87
36	969664.25	3576751.85
37	969664.36	3576751.84
38	969664.47	3576751.84
39	969664.59	3576751.85
40	969664.70	3576751.87

41	969664.80	3576751.89
42	969664.91	3576751.93
43	969665.01	3576751.98
44	969665.11	3576752.03
45	969665.20	3576752.10
46	969665.29	3576752.17
47	969665.37	3576752.25
48	969665.44	3576752.33
49	969665.50	3576752.42
50	969665.56	3576752.52
51	969665.61	3576752.62
52	969665.65	3576752.72
53	969665.68	3576752.83
54	969665.70	3576752.94
55	969665.72	3576753.05
56	969665.72	3576753.16
57	969665.71	3576753.27
58	969665.69	3576753.39
59	969665.67	3576753.49
60	969665.63	3576753.60
61	969665.59	3576753.70
62	969665.53	3576753.80
63	969665.47	3576753.89
64	969665.40	3576753.98
65	969665.33	3576754.06
66	969665.24	3576754.14
67	969665.15	3576754.21
68	969665.06	3576754.27
69	969664.96	3576754.32
70	969664.86	3576754.36
71	969664.75	3576754.39
72	969664.64	3576754.42
73	969664.53	3576754.43
1	969664.42	3576754.44
Конгуп 530		
1	969496.18	3576798.79
2	969480.43	3576802.78
3	969480.50	3576805.83
4	969452.01	3576811.45
5	969439.63	3576812.99
6	969438.47	3576804.89
7	969493.03	3576799.12
1	969496.18	3576798.79
Конгуп 531		
1	969480.50	3576805.83

2	969480.43	3576802.78
3	969496.18	3576798.79
4	969499.20	3576798.47
5	969499.07	3576798.64
6	969499.01	3576798.73
7	969498.96	3576798.83
8	969498.92	3576798.94
9	969498.89	3576799.04
10	969498.87	3576799.15
11	969498.86	3576799.26
12	969498.86	3576799.38
13	969498.86	3576799.49
14	969498.88	3576799.60
15	969498.91	3576799.71
16	969498.94	3576799.81
17	969498.99	3576799.92
18	969499.04	3576800.01
19	969499.10	3576800.11
20	969499.17	3576800.20
21	969499.25	3576800.28
22	969499.33	3576800.35
23	969499.42	3576800.42
24	969499.51	3576800.48
25	969499.61	3576800.53
26	969499.72	3576800.57
27	969499.82	3576800.61
28	969499.93	3576800.63
29	969500.04	3576800.64
30	969500.16	3576800.65
31	969500.27	3576800.64
32	969500.38	3576800.63
33	969500.49	3576800.61
34	969500.59	3576800.57
35	969500.70	3576800.53
36	969500.80	3576800.48
37	969500.89	3576800.42
38	969500.98	3576800.35
39	969501.06	3576800.28
40	969501.14	3576800.20
41	969501.21	3576800.11
42	969501.27	3576800.01
43	969501.33	3576799.92
44	969501.37	3576799.81
45	969501.41	3576799.71
46	969501.43	3576799.60
47	969501.45	3576799.49

48	969501.46	3576799.38
49	969501.45	3576799.26
50	969501.44	3576799.15
51	969501.42	3576799.04
52	969501.39	3576798.94
53	969501.35	3576798.83
54	969501.30	3576798.73
55	969501.24	3576798.64
56	969501.18	3576798.54
57	969501.10	3576798.46
58	969501.02	3576798.38
59	969500.91	3576798.29
60	969538.71	3576794.33
1	969480.50	3576805.83
Контур 534		
1	969538.03	3576786.08
2	969538.38	3576788.09
3	969506.35	3576796.21
4	969492.87	3576797.64
5	969438.26	3576803.41
6	969437.59	3576798.78
7	969436.95	3576794.31
8	969494.61	3576787.99
9	969499.18	3576787.50
10	969499.18	3576787.61
11	969499.19	3576787.72
12	969499.21	3576787.83
13	969499.23	3576787.94
14	969499.27	3576788.05
15	969499.31	3576788.15
16	969499.37	3576788.25
17	969499.43	3576788.34
18	969499.50	3576788.43
19	969499.57	3576788.51
20	969499.66	3576788.59
21	969499.75	3576788.65
22	969499.84	3576788.71
23	969499.94	3576788.76
24	969500.04	3576788.81
25	969500.15	3576788.84
26	969500.26	3576788.86
27	969500.37	3576788.88
28	969500.48	3576788.88
29	969500.59	3576788.88
30	969500.70	3576788.86
31	969500.81	3576788.84

32	969500.92	3576788.81
33	969501.02	3576788.76
34	969501.12	3576788.71
35	969501.22	3576788.65
36	969501.31	3576788.59
37	969501.39	3576788.51
38	969501.47	3576788.43
39	969501.54	3576788.34
40	969501.60	3576788.25
41	969501.65	3576788.15
42	969501.70	3576788.05
43	969501.73	3576787.94
44	969501.76	3576787.83
45	969501.77	3576787.72
46	969501.78	3576787.61
47	969501.78	3576787.50
48	969501.77	3576787.39
49	969501.73	3576787.22
50	969538.86	3576783.23
51	969538.91	3576783.53
52	969537.63	3576783.75
1	969538.03	3576786.08
1	969499.94	3576796.65
2	969499.83	3576796.65
3	969499.72	3576796.63
4	969499.61	3576796.61
5	969499.51	3576796.58
6	969499.40	3576796.54
7	969499.30	3576796.48
8	969499.21	3576796.43
9	969499.12	3576796.36
10	969499.04	3576796.28
11	969498.96	3576796.20
12	969498.89	3576796.11
13	969498.83	3576796.02
14	969498.78	3576795.92
15	969498.73	3576795.82
16	969498.70	3576795.71
17	969498.67	3576795.60
18	969498.65	3576795.49
19	969498.65	3576795.38
20	969498.65	3576795.27
21	969498.66	3576795.16
22	969498.68	3576795.05
23	969498.71	3576794.94

24	969498.75	3576794.84
25	969498.80	3576794.74
26	969498.86	3576794.64
27	969498.92	3576794.55
28	969499.00	3576794.47
29	969499.08	3576794.39
30	969499.16	3576794.32
31	969499.25	3576794.25
32	969499.35	3576794.20
33	969499.45	3576794.15
34	969499.56	3576794.11
35	969499.67	3576794.08
36	969499.78	3576794.06
37	969499.89	3576794.06
38	969500.00	3576794.06
39	969500.11	3576794.06
40	969500.22	3576794.08
41	969500.33	3576794.11
42	969500.44	3576794.15
43	969500.54	3576794.20
44	969500.63	3576794.25
45	969500.73	3576794.32
46	969500.81	3576794.39
47	969500.89	3576794.47
48	969500.97	3576794.55
49	969501.03	3576794.64
50	969501.09	3576794.74
51	969501.14	3576794.84
52	969501.18	3576794.94
53	969501.21	3576795.05
54	969501.23	3576795.16
55	969501.24	3576795.27
56	969501.24	3576795.38
57	969501.24	3576795.49
58	969501.22	3576795.60
59	969501.19	3576795.71
60	969501.16	3576795.82
61	969501.11	3576795.92
62	969501.06	3576796.02
63	969501.00	3576796.11
64	969500.93	3576796.20
65	969500.85	3576796.28
66	969500.77	3576796.36
67	969500.68	3576796.43
68	969500.59	3576796.48
69	969500.49	3576796.54

70	969500.38	3576796.58
71	969500.28	3576796.61
72	969500.17	3576796.63
73	969500.06	3576796.65
1	969499.94	3576796.65
Контур 535		
1	969546.72	3576785.98
2	969544.40	3576786.57
3	969544.13	3576785.03
4	969543.73	3576782.71
5	969546.95	3576782.36
1	969546.72	3576785.98
Контур 536		
1	969506.35	3576796.21
2	969538.38	3576788.09
3	969538.68	3576789.86
4	969539.96	3576789.64
5	969540.20	3576791.02
6	969543.75	3576790.41
7	969543.51	3576789.03
8	969544.79	3576788.81
9	969544.40	3576786.57
10	969546.72	3576785.98
11	969546.34	3576791.97
1	969506.35	3576796.21
Контур 537		
1	969506.35	3576796.21
2	969496.18	3576798.79
3	969493.03	3576799.12
4	969438.47	3576804.89
5	969438.26	3576803.41
6	969492.87	3576797.64
1	969506.35	3576796.21
Контур 538		
1	969496.18	3576798.79
2	969506.35	3576796.21
3	969546.34	3576791.97
4	969546.29	3576792.83
5	969538.71	3576794.33
6	969500.91	3576798.29
7	969499.20	3576798.47
1	969496.18	3576798.79
Контур 543		
1	969232.63	3560479.18
2	969222.59	3560478.70

3	969212.76	3560478.23
4	969207.22	3560467.26
5	969190.69	3560456.97
6	969221.57	3560459.04
7	969231.63	3560459.84
1	969232.63	3560479.18
Контур 544		
1	969222.83	3560483.32
2	969232.87	3560483.80
3	969233.43	3560494.67
4	969223.37	3560493.75
1	969222.83	3560483.32
Контур 545		
1	969190.69	3560456.97
2	969207.22	3560467.26
3	969212.76	3560478.23
4	969222.59	3560478.70
5	969232.63	3560479.18
6	969232.87	3560483.80
7	969222.83	3560483.32
8	969211.88	3560482.80
9	969204.14	3560492.46
10	969203.99	3560492.45
11	969187.15	3560458.39
1	969190.69	3560456.97
1	969204.60	3560470.61
2	969204.49	3560470.60
3	969204.38	3560470.59
4	969204.27	3560470.56
5	969204.16	3560470.53
6	969204.06	3560470.49
7	969203.96	3560470.44
8	969203.87	3560470.38
9	969203.78	3560470.31
10	969203.69	3560470.24
11	969203.62	3560470.16
12	969203.55	3560470.07
13	969203.49	3560469.97
14	969203.43	3560469.88
15	969203.39	3560469.77
16	969203.35	3560469.67
17	969203.33	3560469.56
18	969203.31	3560469.45
19	969203.30	3560469.34

20	969203.31	3560469.22
21	969203.32	3560469.11
22	969203.34	3560469.00
23	969203.37	3560468.90
24	969203.41	3560468.79
25	969203.46	3560468.69
26	969203.52	3560468.59
27	969203.58	3560468.50
28	969203.66	3560468.42
29	969203.74	3560468.34
30	969203.82	3560468.27
31	969203.91	3560468.21
32	969204.01	3560468.15
33	969204.11	3560468.10
34	969204.22	3560468.07
35	969204.33	3560468.04
36	969204.44	3560468.02
37	969204.55	3560468.01
38	969204.66	3560468.01
39	969204.77	3560468.02
40	969204.88	3560468.04
41	969204.99	3560468.07
42	969205.09	3560468.10
43	969205.20	3560468.15
44	969205.29	3560468.21
45	969205.39	3560468.27
46	969205.47	3560468.34
47	969205.55	3560468.42
48	969205.62	3560468.50
49	969205.69	3560468.59
50	969205.75	3560468.69
51	969205.80	3560468.79
52	969205.84	3560468.90
53	969205.87	3560469.00
54	969205.89	3560469.11
55	969205.90	3560469.22
56	969205.90	3560469.34
57	969205.90	3560469.45
58	969205.88	3560469.56
59	969205.85	3560469.67
60	969205.82	3560469.77
61	969205.77	3560469.88
62	969205.72	3560469.97
63	969205.66	3560470.07
64	969205.59	3560470.16
65	969205.51	3560470.24

66	969205.43	3560470.31
67	969205.34	3560470.38
68	969205.25	3560470.44
69	969205.15	3560470.49
70	969205.04	3560470.53
71	969204.94	3560470.56
72	969204.83	3560470.59
73	969204.72	3560470.60
1	969204.60	3560470.61
1	969204.55	3560474.61
2	969204.44	3560474.60
3	969204.33	3560474.59
4	969204.22	3560474.56
5	969204.11	3560474.53
6	969204.01	3560474.49
7	969203.91	3560474.44
8	969203.82	3560474.38
9	969203.73	3560474.31
10	969203.64	3560474.24
11	969203.57	3560474.16
12	969203.50	3560474.07
13	969203.44	3560473.97
14	969203.38	3560473.88
15	969203.34	3560473.77
16	969203.30	3560473.67
17	969203.28	3560473.56
18	969203.26	3560473.45
19	969203.25	3560473.34
20	969203.25	3560473.22
21	969203.27	3560473.11
22	969203.29	3560473.00
23	969203.32	3560472.90
24	969203.36	3560472.79
25	969203.41	3560472.69
26	969203.47	3560472.59
27	969203.53	3560472.50
28	969203.60	3560472.42
29	969203.68	3560472.34
30	969203.77	3560472.27
31	969203.86	3560472.21
32	969203.96	3560472.15
33	969204.06	3560472.10
34	969204.17	3560472.07
35	969204.27	3560472.04
36	969204.38	3560472.02

37	969204.50	3560472.01
38	969204.61	3560472.01
39	969204.72	3560472.02
40	969204.83	3560472.04
41	969204.94	3560472.07
42	969205.04	3560472.10
43	969205.14	3560472.15
44	969205.24	3560472.21
45	969205.33	3560472.27
46	969205.42	3560472.34
47	969205.50	3560472.42
48	969205.57	3560472.50
49	969205.64	3560472.59
50	969205.70	3560472.69
51	969205.75	3560472.79
52	969205.79	3560472.90
53	969205.82	3560473.00
54	969205.84	3560473.11
55	969205.85	3560473.22
56	969205.85	3560473.34
57	969205.84	3560473.45
58	969205.83	3560473.56
59	969205.80	3560473.67
60	969205.77	3560473.77
61	969205.72	3560473.88
62	969205.67	3560473.97
63	969205.61	3560474.07
64	969205.54	3560474.16
65	969205.46	3560474.24
66	969205.38	3560474.31
67	969205.29	3560474.38
68	969205.19	3560474.44
69	969205.09	3560474.49
70	969204.99	3560474.53
71	969204.88	3560474.56
72	969204.77	3560474.59
73	969204.66	3560474.60
1	969204.55	3560474.61
1	969204.55	3560485.69
2	969204.44	3560485.68
3	969204.33	3560485.67
4	969204.22	3560485.64
5	969204.11	3560485.61
6	969204.01	3560485.57
7	969203.91	3560485.52

8	969203.81	3560485.46
9	969203.72	3560485.39
10	969203.64	3560485.31
11	969203.57	3560485.23
12	969203.50	3560485.15
13	969203.43	3560485.05
14	969203.38	3560484.95
15	969203.34	3560484.85
16	969203.30	3560484.74
17	969203.28	3560484.64
18	969203.26	3560484.53
19	969203.25	3560484.41
20	969203.25	3560484.30
21	969203.27	3560484.19
22	969203.29	3560484.08
23	969203.32	3560483.97
24	969203.36	3560483.87
25	969203.41	3560483.77
26	969203.46	3560483.67
27	969203.53	3560483.58
28	969203.60	3560483.50
29	969203.68	3560483.42
30	969203.77	3560483.35
31	969203.86	3560483.28
32	969203.96	3560483.23
33	969204.06	3560483.18
34	969204.17	3560483.14
35	969204.27	3560483.12
36	969204.38	3560483.10
37	969204.49	3560483.09
38	969204.61	3560483.09
39	969204.72	3560483.10
40	969204.83	3560483.12
41	969204.94	3560483.14
42	969205.04	3560483.18
43	969205.14	3560483.23
44	969205.24	3560483.28
45	969205.33	3560483.35
46	969205.42	3560483.42
47	969205.50	3560483.50
48	969205.57	3560483.58
49	969205.64	3560483.67
50	969205.69	3560483.77
51	969205.74	3560483.87
52	969205.78	3560483.97
53	969205.81	3560484.08

54	969205.84	3560484.19
55	969205.85	3560484.30
56	969205.85	3560484.41
57	969205.84	3560484.53
58	969205.83	3560484.64
59	969205.80	3560484.74
60	969205.76	3560484.85
61	969205.72	3560484.95
62	969205.67	3560485.05
63	969205.61	3560485.15
64	969205.54	3560485.23
65	969205.46	3560485.31
66	969205.38	3560485.39
67	969205.29	3560485.46
68	969205.19	3560485.52
69	969205.09	3560485.57
70	969204.99	3560485.61
71	969204.88	3560485.64
72	969204.77	3560485.67
73	969204.66	3560485.68
1	969204.55	3560485.69
1	969204.50	3560489.69
2	969204.39	3560489.68
3	969204.28	3560489.67
4	969204.17	3560489.64
5	969204.06	3560489.61
6	969203.96	3560489.57
7	969203.86	3560489.52
8	969203.76	3560489.46
9	969203.67	3560489.39
10	969203.59	3560489.31
11	969203.51	3560489.23
12	969203.44	3560489.14
13	969203.38	3560489.05
14	969203.33	3560488.95
15	969203.29	3560488.85
16	969203.25	3560488.74
17	969203.22	3560488.64
18	969203.21	3560488.52
19	969203.20	3560488.41
20	969203.20	3560488.30
21	969203.21	3560488.19
22	969203.24	3560488.08
23	969203.27	3560487.97
24	969203.31	3560487.87

25	969203.36	3560487.77
26	969203.41	3560487.67
27	969203.48	3560487.58
28	969203.55	3560487.50
29	969203.63	3560487.42
30	969203.72	3560487.35
31	969203.81	3560487.28
32	969203.91	3560487.23
33	969204.01	3560487.18
34	969204.11	3560487.14
35	969204.22	3560487.12
36	969204.33	3560487.10
37	969204.44	3560487.09
38	969204.56	3560487.09
39	969204.67	3560487.10
40	969204.78	3560487.12
41	969204.89	3560487.14
42	969204.99	3560487.18
43	969205.09	3560487.23
44	969205.19	3560487.28
45	969205.28	3560487.35
46	969205.37	3560487.42
47	969205.45	3560487.50
48	969205.52	3560487.58
49	969205.59	3560487.67
50	969205.64	3560487.77
51	969205.69	3560487.87
52	969205.73	3560487.97
53	969205.76	3560488.08
54	969205.78	3560488.19
55	969205.80	3560488.30
56	969205.80	3560488.41
57	969205.79	3560488.52
58	969205.78	3560488.64
59	969205.75	3560488.74
60	969205.71	3560488.85
61	969205.67	3560488.95
62	969205.62	3560489.05
63	969205.55	3560489.14
64	969205.49	3560489.23
65	969205.41	3560489.31
66	969205.33	3560489.39
67	969205.24	3560489.46
68	969205.14	3560489.52
69	969205.04	3560489.57
70	969204.94	3560489.61

71	969204.83	3560489.64
72	969204.72	3560489.67
73	969204.61	3560489.68
1	969204.50	3560489.69
Контур 546		
1	969350.79	3560489.44
2	969360.82	3560489.92
3	969361.38	3560505.60
4	969351.35	3560504.86
1	969350.79	3560489.44
Контур 547		
1	969360.65	3560485.31
2	969350.62	3560484.83
3	969350.06	3560469.25
4	969360.08	3560470.05
5	969386.36	3560472.14
6	969371.41	3560477.46
7	969366.96	3560485.61
1	969360.65	3560485.31
Контур 548		
1	969390.61	3560473.95
2	969373.07	3560500.72
3	969368.05	3560490.27
4	969360.82	3560489.92
5	969350.79	3560489.44
6	969350.62	3560484.83
7	969360.65	3560485.31
8	969366.96	3560485.61
9	969371.41	3560477.46
10	969386.39	3560472.14
11	969388.96	3560472.34
1	969390.61	3560473.95
1	969373.95	3560480.61
2	969373.83	3560480.60
3	969373.72	3560480.59
4	969373.61	3560480.56
5	969373.51	3560480.53
6	969373.40	3560480.49
7	969373.30	3560480.44
8	969373.21	3560480.38
9	969373.12	3560480.31
10	969373.04	3560480.24
11	969372.96	3560480.16
12	969372.89	3560480.07

13	969372.83	3560479.97
14	969372.78	3560479.88
15	969372.73	3560479.77
16	969372.70	3560479.67
17	969372.67	3560479.56
18	969372.65	3560479.45
19	969372.65	3560479.34
20	969372.65	3560479.22
21	969372.66	3560479.11
22	969372.68	3560479.00
23	969372.71	3560478.90
24	969372.75	3560478.79
25	969372.80	3560478.69
26	969372.86	3560478.59
27	969372.93	3560478.50
28	969373.00	3560478.42
29	969373.08	3560478.34
30	969373.16	3560478.27
31	969373.26	3560478.21
32	969373.35	3560478.15
33	969373.46	3560478.10
34	969373.56	3560478.07
35	969373.67	3560478.04
36	969373.78	3560478.02
37	969373.89	3560478.01
38	969374.00	3560478.01
39	969374.11	3560478.02
40	969374.22	3560478.04
41	969374.33	3560478.07
42	969374.44	3560478.10
43	969374.54	3560478.15
44	969374.64	3560478.21
45	969374.73	3560478.27
46	969374.81	3560478.34
47	969374.89	3560478.42
48	969374.97	3560478.50
49	969375.03	3560478.59
50	969375.09	3560478.69
51	969375.14	3560478.79
52	969375.18	3560478.90
53	969375.21	3560479.00
54	969375.23	3560479.11
55	969375.24	3560479.22
56	969375.25	3560479.34
57	969375.24	3560479.45
58	969375.22	3560479.56

59	969375.20	3560479.67
60	969375.16	3560479.77
61	969375.12	3560479.88
62	969375.06	3560479.97
63	969375.00	3560480.07
64	969374.93	3560480.16
65	969374.86	3560480.24
66	969374.77	3560480.31
67	969374.68	3560480.38
68	969374.59	3560480.44
69	969374.49	3560480.49
70	969374.39	3560480.53
71	969374.28	3560480.56
72	969374.17	3560480.59
73	969374.06	3560480.60
1	969373.95	3560480.61
1	969373.90	3560484.61
2	969373.78	3560484.60
3	969373.67	3560484.59
4	969373.56	3560484.56
5	969373.46	3560484.53
6	969373.35	3560484.49
7	969373.25	3560484.44
8	969373.16	3560484.38
9	969373.07	3560484.31
10	969372.99	3560484.24
11	969372.91	3560484.15
12	969372.84	3560484.07
13	969372.78	3560483.97
14	969372.73	3560483.87
15	969372.68	3560483.77
16	969372.65	3560483.67
17	969372.62	3560483.56
18	969372.60	3560483.45
19	969372.60	3560483.34
20	969372.60	3560483.22
21	969372.61	3560483.11
22	969372.63	3560483.00
23	969372.66	3560482.89
24	969372.70	3560482.79
25	969372.75	3560482.69
26	969372.81	3560482.59
27	969372.87	3560482.50
28	969372.95	3560482.42
29	969373.03	3560482.34

30	969373.11	3560482.27
31	969373.21	3560482.21
32	969373.30	3560482.15
33	969373.40	3560482.10
34	969373.51	3560482.07
35	969373.62	3560482.04
36	969373.73	3560482.02
37	969373.84	3560482.01
38	969373.95	3560482.01
39	969374.06	3560482.02
40	969374.17	3560482.04
41	969374.28	3560482.07
42	969374.39	3560482.10
43	969374.49	3560482.15
44	969374.59	3560482.21
45	969374.68	3560482.27
46	969374.76	3560482.34
47	969374.84	3560482.42
48	969374.92	3560482.50
49	969374.98	3560482.59
50	969375.04	3560482.69
51	969375.09	3560482.79
52	969375.13	3560482.89
53	969375.16	3560483.00
54	969375.18	3560483.11
55	969375.19	3560483.22
56	969375.19	3560483.34
57	969375.19	3560483.45
58	969375.17	3560483.56
59	969375.14	3560483.67
60	969375.11	3560483.77
61	969375.06	3560483.87
62	969375.01	3560483.97
63	969374.95	3560484.07
64	969374.88	3560484.15
65	969374.80	3560484.24
66	969374.72	3560484.31
67	969374.63	3560484.38
68	969374.54	3560484.44
69	969374.44	3560484.49
70	969374.33	3560484.53
71	969374.23	3560484.56
72	969374.12	3560484.59
73	969374.01	3560484.60
1	969373.90	3560484.61

1	969373.33	3560494.62
2	969373.22	3560494.62
3	969373.11	3560494.60
4	969373.00	3560494.58
5	969372.89	3560494.54
6	969372.79	3560494.50
7	969372.69	3560494.45
8	969372.59	3560494.39
9	969372.51	3560494.32
10	969372.42	3560494.25
11	969372.35	3560494.17
12	969372.28	3560494.08
13	969372.21	3560493.99
14	969372.16	3560493.89
15	969372.12	3560493.79
16	969372.08	3560493.68
17	969372.06	3560493.57
18	969372.04	3560493.46
19	969372.03	3560493.35
20	969372.03	3560493.24
21	969372.05	3560493.13
22	969372.07	3560493.02
23	969372.10	3560492.91
24	969372.14	3560492.80
25	969372.19	3560492.70
26	969372.24	3560492.61
27	969372.31	3560492.52
28	969372.38	3560492.43
29	969372.46	3560492.35
30	969372.55	3560492.28
31	969372.64	3560492.22
32	969372.74	3560492.16
33	969372.84	3560492.12
34	969372.95	3560492.08
35	969373.05	3560492.05
36	969373.16	3560492.03
37	969373.28	3560492.02
38	969373.39	3560492.02
39	969373.50	3560492.03
40	969373.61	3560492.05
41	969373.72	3560492.08
42	969373.82	3560492.12
43	969373.92	3560492.16
44	969374.02	3560492.22
45	969374.11	3560492.28
46	969374.20	3560492.35

47	969374.28	3560492.43
48	969374.35	3560492.52
49	969374.42	3560492.61
50	969374.48	3560492.70
51	969374.52	3560492.80
52	969374.56	3560492.91
53	969374.59	3560493.02
54	969374.62	3560493.13
55	969374.63	3560493.24
56	969374.63	3560493.35
57	969374.62	3560493.46
58	969374.61	3560493.57
59	969374.58	3560493.68
60	969374.55	3560493.79
61	969374.50	3560493.89
62	969374.45	3560493.99
63	969374.39	3560494.08
64	969374.32	3560494.17
65	969374.24	3560494.25
66	969374.16	3560494.32
67	969374.07	3560494.39
68	969373.97	3560494.45
69	969373.87	3560494.50
70	969373.77	3560494.54
71	969373.66	3560494.58
72	969373.55	3560494.60
73	969373.44	3560494.62
1	969373.33	3560494.62
1	969373.28	3560498.62
2	969373.17	3560498.62
3	969373.06	3560498.60
4	969372.95	3560498.58
5	969372.84	3560498.54
6	969372.74	3560498.50
7	969372.64	3560498.45
8	969372.54	3560498.39
9	969372.45	3560498.32
10	969372.37	3560498.25
11	969372.29	3560498.17
12	969372.22	3560498.08
13	969372.16	3560497.99
14	969372.11	3560497.89
15	969372.07	3560497.79
16	969372.03	3560497.68
17	969372.00	3560497.57

18	969371.99	3560497.46
19	969371.98	3560497.35
20	969371.98	3560497.24
21	969371.99	3560497.13
22	969372.02	3560497.02
23	969372.05	3560496.91
24	969372.09	3560496.80
25	969372.14	3560496.70
26	969372.19	3560496.61
27	969372.26	3560496.52
28	969372.33	3560496.43
29	969372.41	3560496.35
30	969372.50	3560496.28
31	969372.59	3560496.22
32	969372.69	3560496.16
33	969372.79	3560496.12
34	969372.89	3560496.08
35	969373.00	3560496.05
36	969373.11	3560496.03
37	969373.22	3560496.02
38	969373.34	3560496.02
39	969373.45	3560496.03
40	969373.56	3560496.05
41	969373.67	3560496.08
42	969373.77	3560496.12
43	969373.87	3560496.16
44	969373.97	3560496.22
45	969374.06	3560496.28
46	969374.15	3560496.35
47	969374.23	3560496.43
48	969374.30	3560496.52
49	969374.37	3560496.61
50	969374.42	3560496.70
51	969374.47	3560496.80
52	969374.51	3560496.91
53	969374.54	3560497.02
54	969374.57	3560497.13
55	969374.58	3560497.24
56	969374.58	3560497.35
57	969374.57	3560497.46
58	969374.56	3560497.57
59	969374.53	3560497.68
60	969374.49	3560497.79
61	969374.45	3560497.89
62	969374.40	3560497.99
63	969374.33	3560498.08

64	969374.27	3560498.17
65	969374.19	3560498.25
66	969374.11	3560498.32
67	969374.02	3560498.39
68	969373.92	3560498.45
69	969373.82	3560498.50
70	969373.72	3560498.54
71	969373.61	3560498.58
72	969373.50	3560498.60
73	969373.39	3560498.62
1	969373.28	3560498.62
Контур 549		
1	971007.27	3555068.16
2	971007.84	3555068.73
3	971006.51	3555069.98
4	971007.91	3555071.47
5	971007.44	3555071.92
6	971009.92	3555074.53
7	971010.39	3555074.09
8	971011.80	3555075.58
9	971013.27	3555074.19
10	971015.75	3555076.73
11	971020.22	3555073.60
12	971070.52	3555126.31
13	971079.51	3555136.79
14	971075.54	3555134.81
15	971075.54	3555143.05
16	971082.07	3555139.78
17	971129.30	3555194.88
18	971134.00	3555200.76
19	971125.02	3555208.81
20	971119.91	3555202.41
21	971081.83	3555157.97
22	971071.88	3555145.91
23	971068.71	3555142.66
24	971061.57	3555134.33
25	971004.29	3555074.30
1	971007.27	3555068.16
Контур 550		
1	971020.22	3555073.60
2	971015.75	3555076.73
3	971013.27	3555074.19
4	971017.22	3555070.44
1	971020.22	3555073.60
Контур 551		

1	971009.89	3555062.75
2	971011.91	3555064.87
3	971007.84	3555068.73
4	971007.27	3555068.16
1	971009.89	3555062.75
Контур 552		
1	970869.15	3554910.56
2	970870.74	3554912.20
3	970880.94	3554923.39
4	970917.84	3554963.90
5	970910.43	3554970.68
6	970918.71	3554979.02
7	970918.71	3554979.94
8	970919.32	3554979.63
9	970952.09	3555012.62
10	970951.49	3555013.19
11	970952.90	3555014.68
12	970952.43	3555015.12
13	970954.90	3555017.74
14	970955.38	3555017.29
15	970956.79	3555018.78
16	970957.52	3555018.09
17	970958.24	3555018.82
18	970955.92	3555023.57
19	970862.01	3554920.47
20	970859.76	3554918.15
1	970869.15	3554910.56
Контур 553		
1	970917.84	3554963.90
2	970961.58	3555011.92
3	970961.35	3555012.40
4	970957.09	3555007.89
5	970952.09	3555012.62
6	970919.32	3554979.63
7	970926.95	3554975.82
8	970918.71	3554971.70
9	970918.71	3554979.02
10	970910.43	3554970.68
1	970917.84	3554963.90
Контур 554		
1	970958.24	3555018.81
2	970957.52	3555018.09
3	970959.49	3555016.22
1	970958.24	3555018.81
Контур 555		

1	970869.84	3554910.00
2	970870.61	3554910.78
3	970920.52	3554961.45
4	970919.41	3554962.47
5	970880.94	3554923.39
6	970870.74	3554912.20
7	970869.15	3554910.56
1	970869.84	3554910.00
Контур 556		
1	970953.72	3554995.15
2	970964.22	3555006.48
3	970963.74	3555007.48
4	970939.54	3554982.91
5	970919.41	3554962.47
6	970920.52	3554961.45
7	970940.61	3554981.85
1	970953.72	3554995.15
Контур 557		
1	972545.56	3552983.30
2	972548.71	3552985.62
3	972541.90	3552993.02
4	972538.62	3552990.60
1	972545.56	3552983.30
Контур 558		
1	972599.94	3552929.95
2	972593.22	3552937.25
3	972590.95	3552935.56
4	972597.06	3552929.14
5	972593.74	3552925.28
1	972599.94	3552929.95
Контур 559		
1	972535.80	3552999.65
2	972541.90	3552993.02
3	972548.71	3552985.62
4	972552.04	3552988.07
5	972538.60	3553002.22
1	972535.80	3552999.65
Контур 560		
1	972593.22	3552937.25
2	972599.94	3552929.95
3	972604.29	3552925.22
4	972606.69	3552928.01
5	972596.48	3552939.69
1	972593.22	3552937.25
Контур 561		

1	972558.07	3553004.98
2	972564.85	3552997.61
3	972571.04	3553002.71
4	972564.46	3553010.24
1	972558.07	3553004.98
Контур 562		
1	972552.80	3552988.63
2	972563.76	3552996.71
3	972564.85	3552997.61
4	972558.07	3553004.98
5	972550.52	3553013.19
6	972539.89	3553003.41
1	972552.80	3552988.63
Контур 563		
1	972609.22	3552949.40
2	972616.00	3552942.03
3	972620.71	3552945.94
4	972614.27	3552953.60
1	972609.22	3552949.40
Контур 564		
1	972607.54	3552927.04
2	972619.59	3552938.13
3	972616.00	3552942.03
4	972609.22	3552949.40
5	972606.90	3552947.48
6	972596.48	3552939.69
7	972606.69	3552928.01
1	972607.54	3552927.04
Контур 565		
1	972351.08	3552748.93
2	972433.39	3552820.60
3	972425.14	3552837.88
4	972409.59	3552830.82
5	972341.52	3552770.32
1	972351.08	3552748.93
Контур 566		
1	972465.68	3552856.30
2	972468.23	3552850.95
3	972470.68	3552853.08
4	972468.36	3552857.52
1	972465.68	3552856.30
Контур 567		
1	972433.39	3552820.60
2	972468.23	3552850.95
3	972465.68	3552856.30

4	972425.14	3552837.88
1	972433.39	3552820.60
Контур 568		
1	978620.97	3580813.91
2	978641.09	3580819.91
3	978636.51	3580828.97
4	978618.22	3580823.53
1	978620.97	3580813.91
Контур 570		
1	969547.69	3576770.57
2	969547.60	3576771.99
3	969537.65	3576772.64
4	969537.70	3576771.79
1	969547.69	3576770.57
Контур 571		
1	969436.74	3576792.83
2	969435.61	3576784.94
3	969537.65	3576772.64
4	969547.60	3576771.99
5	969547.05	3576780.73
6	969494.45	3576786.52
1	969436.74	3576792.83
1	969500.27	3576784.89
2	969500.16	3576784.88
3	969500.05	3576784.87
4	969499.94	3576784.84
5	969499.83	3576784.81
6	969499.73	3576784.77
7	969499.63	3576784.72
8	969499.53	3576784.66
9	969499.45	3576784.59
10	969499.36	3576784.52
11	969499.29	3576784.43
12	969499.22	3576784.35
13	969499.15	3576784.25
14	969499.10	3576784.15
15	969499.06	3576784.05
16	969499.02	3576783.95
17	969499.00	3576783.84
18	969498.98	3576783.73
19	969498.97	3576783.62
20	969498.97	3576783.50
21	969498.99	3576783.39
22	969499.01	3576783.28

23	969499.04	3576783.17
24	969499.08	3576783.07
25	969499.13	3576782.97
26	969499.18	3576782.87
27	969499.25	3576782.78
28	969499.32	3576782.70
29	969499.40	3576782.62
30	969499.49	3576782.55
31	969499.58	3576782.49
32	969499.68	3576782.43
33	969499.78	3576782.38
34	969499.89	3576782.35
35	969499.99	3576782.32
36	969500.10	3576782.30
37	969500.22	3576782.29
38	969500.33	3576782.29
39	969500.44	3576782.30
40	969500.55	3576782.32
41	969500.66	3576782.35
42	969500.76	3576782.38
43	969500.86	3576782.43
44	969500.96	3576782.49
45	969501.05	3576782.55
46	969501.14	3576782.62
47	969501.22	3576782.70
48	969501.29	3576782.78
49	969501.36	3576782.87
50	969501.42	3576782.97
51	969501.46	3576783.07
52	969501.50	3576783.17
53	969501.53	3576783.28
54	969501.56	3576783.39
55	969501.57	3576783.50
56	969501.57	3576783.62
57	969501.56	3576783.73
58	969501.55	3576783.84
59	969501.52	3576783.95
60	969501.49	3576784.05
61	969501.44	3576784.15
62	969501.39	3576784.25
63	969501.33	3576784.35
64	969501.26	3576784.43
65	969501.18	3576784.52
66	969501.10	3576784.59
67	969501.01	3576784.66
68	969500.91	3576784.72

69	969500.81	3576784.77
70	969500.71	3576784.81
71	969500.60	3576784.84
72	969500.49	3576784.87
73	969500.38	3576784.88
1	969500.27	3576784.89
Контур 572		
1	971968.34	3579149.87
2	971968.56	3579160.50
3	971969.01	3579190.52
4	971951.17	3579185.53
5	971959.13	3579185.52
6	971959.13	3579182.84
7	971960.38	3579182.84
8	971960.38	3579178.69
9	971959.13	3579178.69
10	971959.13	3579176.02
11	971949.63	3579176.02
12	971949.63	3579178.69
13	971948.38	3579178.69
14	971948.38	3579182.84
15	971949.63	3579182.84
16	971949.63	3579185.09
17	971941.34	3579182.78
18	971938.87	3579183.58
19	971938.37	3579151.08
20	971938.15	3579140.53
21	971947.16	3579142.74
1	971968.34	3579149.87
Контур 573		
1	978697.56	3580819.05
2	978696.13	3580829.10
3	978672.98	3580821.59
4	978668.56	3580830.86
5	978674.86	3580811.68
1	978697.56	3580819.05
Контур 574		
1	978703.10	3580780.09
2	978715.68	3580781.88
3	978695.79	3580843.31
4	978698.47	3580829.86
5	978696.13	3580829.10
6	978697.56	3580819.05
1	978703.10	3580780.09
Контур 575		

1	978643.51	3580905.69
2	978641.00	3580915.73
3	978666.58	3580924.13
4	978666.09	3580925.61
5	978663.78	3580933.66
6	978634.55	3580924.13
1	978643.51	3580905.69
Контур 576		
1	978665.16	3580934.11
2	978663.78	3580933.66
3	978666.09	3580925.61
4	978666.58	3580924.13
5	978667.21	3580924.34
6	978674.52	3580908.11
7	978676.09	3580908.58
1	978665.16	3580934.11
Контур 577		
1	978578.76	3580806.87
2	978580.42	3580801.85
3	978589.81	3580804.65
4	978597.49	3580781.49
5	978608.12	3580784.29
6	978605.87	3580791.12
7	978604.69	3580790.73
8	978603.86	3580793.27
9	978602.67	3580792.88
10	978601.06	3580797.77
11	978602.24	3580798.16
12	978601.41	3580800.70
13	978602.57	3580801.08
14	978597.22	3580817.28
15	978462.62	3580777.23
16	978462.24	3580777.04
17	978464.82	3580769.22
1	978578.76	3580806.87
Контур 579		
1	984133.42	3582221.34
2	984134.82	3582231.44
3	984065.36	3582230.78
4	984062.00	3582270.06
5	984060.16	3582319.70
6	984059.24	3582365.08
7	984019.74	3582365.08
8	984017.96	3582305.46
9	984015.96	3582255.92

10	984012.98	3582230.03
11	983954.90	3582229.19
12	983843.60	3582227.74
13	983838.39	3582214.68
14	983841.44	3582214.67
15	983938.10	3582219.17
16	984021.81	3582219.25
17	984025.93	3582255.15
18	984027.95	3582305.11
19	984029.44	3582355.08
20	984049.44	3582355.08
21	984050.16	3582319.41
22	984052.02	3582269.44
23	984056.27	3582219.65
1	984133.42	3582221.34
Контур 580		
1	984153.87	3582221.44
2	984153.71	3582253.43
3	984153.16	3582270.83
4	984156.55	3582270.83
5	984156.29	3582311.78
6	984138.36	3582311.92
7	984138.90	3582260.85
8	984134.82	3582231.44
9	984133.42	3582221.34
10	984139.13	3582221.47
1	984153.87	3582221.44
Контур 580		
1	984140.87	3582230.88
2	984140.63	3582228.84
3	984139.99	3582228.92
4	984139.57	3582225.34
5	984140.22	3582225.27
6	984139.98	3582223.23
7	984147.63	3582222.35
8	984148.52	3582230.00
1	984140.87	3582230.88
Контур 580		
1	984145.47	3582249.31
2	984153.71	3582253.43
3	984145.47	3582257.55
1	984145.47	3582249.31
Контур 581		
1	972416.70	3579129.92
2	972411.03	3579110.37

3	972420.05	3579111.48
4	972422.83	3579120.94
5	972425.82	3579130.73
1	972416.70	3579129.92
Контур 582		
1	971025.33	3555070.02
2	971026.40	3555068.96
3	971039.64	3555082.40
4	971069.81	3555120.38
5	971101.74	3555158.87
6	971129.38	3555190.84
7	971136.17	3555198.81
8	971135.05	3555199.82
9	971128.24	3555191.83
10	971100.58	3555159.86
11	971083.39	3555139.12
12	971083.23	3555138.92
13	971082.85	3555138.46
14	971068.65	3555121.33
15	971038.51	3555083.41
1	971025.33	3555070.02
Контур 583		
1	971013.32	3555055.67
2	971026.40	3555068.96
3	971025.33	3555070.02
4	971012.63	3555057.11
1	971013.32	3555055.67
Контур 584		
1	978556.15	3580941.59
2	978559.22	3580942.60
3	978563.75	3580944.10
4	978556.33	3580966.56
5	978548.73	3580964.05
1	978556.15	3580941.59
Контур 585		
1	984480.55	3581745.41
2	984497.37	3581744.56
3	984504.18	3581784.04
4	984507.16	3581800.37
5	984522.29	3581910.59
6	984520.88	3581960.95
7	984524.20	3582010.81
8	984516.30	3582059.91
9	984489.57	3582101.72
10	984488.29	3582102.55

11	984487.49	3582086.40
12	984506.75	3582056.27
13	984508.35	3582017.58
14	984496.68	3581903.16
15	984486.37	3581803.74
1	984480.55	3581745.41
Контур 586		
1	971016.51	3555049.11
2	971031.35	3555064.05
3	971028.65	3555066.73
4	971014.93	3555052.36
1	971016.51	3555049.11
Контур 587		
1	971014.93	3555052.36
2	971028.65	3555066.73
3	971027.53	3555067.84
4	971014.23	3555053.80
1	971014.93	3555052.36
Контур 588		
1	970967.50	3554999.76
2	970966.56	3555001.68
3	970924.60	3554957.71
4	970925.20	3554957.17
1	970967.50	3554999.76
Контур 589		
1	970923.86	3554958.39
2	970965.98	3555002.86
3	970964.44	3555006.04
4	970953.72	3554995.15
5	970921.57	3554960.49
1	970923.86	3554958.39
Контур 590		
1	970964.22	3555006.48
2	970953.72	3554995.15
3	970964.44	3555006.04
1	970964.22	3555006.48
Контур 591		
1	970924.60	3554957.71
2	970918.76	3554951.59
3	970918.31	3554952.53
4	970923.86	3554958.39
1	970924.60	3554957.71
Контур 592		
1	970923.86	3554958.39
2	970918.31	3554952.53

3	970916.88	3554955.43
4	970921.57	3554960.49
1	970923.86	3554958.39
Контур 593		
1	969723.86	3556787.76
2	969721.35	3556794.13
3	969713.61	3556780.52
1	969723.86	3556787.76
Контур 594		
1	969691.42	3556764.84
2	969706.77	3556775.69
3	969719.55	3556798.15
4	969719.37	3556798.46
5	969718.55	3556799.71
6	969717.63	3556800.89
7	969716.62	3556801.98
8	969715.52	3556802.99
9	969714.34	3556803.90
10	969713.38	3556804.51
11	969713.08	3556804.71
12	969712.68	3556804.93
13	969689.96	3556764.26
1	969691.42	3556764.84
Контур 595		
1	978721.64	3580782.72
2	978722.90	3580782.90
3	978720.71	3580798.31
4	978711.30	3580826.83
5	978703.18	3580838.70
1	978721.64	3580782.72
Контур 596		
1	978720.71	3580798.31
2	978722.90	3580782.90
3	978725.50	3580783.79
1	978720.71	3580798.31
Контур 597		
1	978720.71	3580798.31
2	978718.06	3580816.95
3	978711.30	3580826.83
1	978720.71	3580798.31
Контур 598		
1	978717.52	3580820.74
2	978718.06	3580816.95
3	978719.43	3580814.95
1	978717.52	3580820.74

Контур 599		
1	978719.43	3580814.95
2	978718.06	3580816.95
3	978720.71	3580798.31
4	978725.50	3580783.79
5	978729.28	3580785.09
1	978719.43	3580814.95
Контур 600		
1	978714.33	3580843.17
2	978717.52	3580820.74
3	978719.43	3580814.95
4	978727.55	3580803.08
1	978714.33	3580843.17
Контур 601		
1	978729.28	3580785.09
2	978733.06	3580786.38
3	978727.55	3580803.08
4	978719.43	3580814.95
1	978729.28	3580785.09
Контур 602		
1	978733.06	3580786.38
2	978737.86	3580788.02
3	978727.55	3580803.09
1	978733.06	3580786.38
Контур 603		
1	978744.63	3580813.55
2	978751.45	3580797.31
3	978754.37	3580799.31
1	978744.63	3580813.55
Контур 604		
1	978434.10	3580969.70
2	978516.01	3580996.77
3	978487.22	3581083.92
4	978438.53	3581067.84
5	978438.14	3581066.73
6	978429.64	3580983.05
1	978434.10	3580969.70
Контур 605		
1	978434.10	3580969.70
2	978429.64	3580983.05
3	978438.14	3581066.73
4	978438.53	3581067.84
5	978371.97	3581045.85
6	978429.03	3580873.20
7	978429.62	3580875.74

8	978402.07	3580959.12
1	978434.10	3580969.70
Контур 606		
1	978541.64	3581011.02
2	978537.29	3581024.17
3	978529.69	3581021.66
4	978534.04	3581008.51
1	978541.64	3581011.02
Контур 607		
1	978567.76	3581019.63
2	978582.69	3581024.55
3	978577.71	3581037.53
4	978563.40	3581032.80
1	978567.76	3581019.63
Контур 608		
1	978567.76	3581019.63
2	978563.40	3581032.80
3	978537.29	3581024.17
4	978541.64	3581011.02
1	978567.76	3581019.63
Контур 609		
1	984157.75	3582087.72
2	984160.58	3582087.83
3	984157.55	3582118.22
1	984157.75	3582087.72
Контур 611		
1	984643.32	3582111.85
2	984649.16	3582115.78
3	984669.26	3582169.20
4	984690.05	3582213.59
5	984690.64	3582214.18
6	984691.37	3582229.08
7	984683.56	3582221.25
8	984649.54	3582197.00
9	984642.81	3582181.07
10	984642.78	3582154.27
1	984643.32	3582111.85
Контур 612		
1	984639.35	3582109.18
2	984643.32	3582111.85
3	984642.78	3582154.27
4	984642.81	3582181.07
5	984638.80	3582171.57
6	984638.78	3582154.22
1	984639.35	3582109.18

Контур 615		
1	972723.19	3579156.46
2	972723.95	3579158.48
3	972719.33	3579157.99
1	972723.19	3579156.46
Контур 616		
1	972685.88	3579115.89
2	972717.86	3579142.32
3	972723.19	3579156.46
4	972719.33	3579157.99
5	972714.71	3579157.50
6	972713.32	3579157.34
7	972709.49	3579147.08
8	972680.15	3579122.82
1	972685.88	3579115.89
Контур 617		
1	972680.15	3579122.82
2	972709.49	3579147.08
3	972713.32	3579157.34
4	972712.53	3579157.25
5	972709.76	3579149.90
6	972678.88	3579124.37
1	972680.15	3579122.82
Контур 618		
1	972678.88	3579124.37
2	972709.76	3579149.90
3	972712.53	3579157.25
4	972701.63	3579155.99
5	972701.01	3579154.34
6	972673.75	3579131.80
1	972678.88	3579124.37
Контур 619		
1	972672.17	3579118.82
2	972678.88	3579124.37
3	972673.75	3579131.80
4	972673.51	3579131.53
5	972668.90	3579122.78
1	972672.17	3579118.82
Контур 620		
1	972673.51	3579131.53
2	972673.75	3579131.80
3	972701.01	3579154.34
4	972701.63	3579155.99
5	972685.41	3579154.11
1	972673.51	3579131.53

Контур 621		
1	972661.73	3579131.45
2	972663.95	3579137.98
3	972659.43	3579134.24
1	972661.73	3579131.45
Контур 622		
1	972657.50	3579119.03
2	972661.73	3579131.45
3	972659.43	3579134.24
4	972663.95	3579137.98
5	972665.93	3579143.78
6	972668.84	3579152.34
7	972661.19	3579151.59
8	972646.10	3579122.91
1	972657.50	3579119.03
Контур 623		
1	972663.95	3579137.98
2	972683.15	3579153.85
3	972677.56	3579153.20
4	972668.84	3579152.34
1	972663.95	3579137.98
Контур 624		
1	972638.57	3579125.48
2	972645.01	3579144.42
3	972635.08	3579126.66
1	972638.57	3579125.48
Контур 625		
1	972647.98	3579150.40
2	972647.02	3579150.32
3	972645.01	3579144.42
4	972647.36	3579148.61
1	972647.98	3579150.40
Контур 626		
1	972617.96	3579096.05
2	972635.08	3579126.66
3	972645.01	3579144.42
4	972647.02	3579150.32
5	972642.06	3579149.89
6	972614.68	3579097.89
1	972617.96	3579096.05
Контур 627		
1	972617.00	3579129.91
2	972627.45	3579148.57
3	972601.87	3579146.31
4	972591.63	3579127.69

1	972617.00	3579129.91
Контур 628		
1	972520,31	3579082,76
2	972546,94	3579141,45
3	972527,40	3579139,71
4	972518,35	3579123,63
5	972502,79	3579091,15
1	972520,31	3579082,76
Контур 629		
1	972590.35	3579145.31
2	972585.40	3579127.15
3	972591.63	3579127.69
4	972601.88	3579146.33
1	972590.35	3579145.31
Контур 630		
1	972550,81	3579124,09
2	972559,34	3579142,55
3	972549,33	3579141,66
4	972540,35	3579123,16
1	972550,81	3579124,09
Контур 631		
1	972573.74	3579230.31
2	972594.17	3579232.71
3	972597.00	3579242.85
4	972634.90	3579284.05
5	972629.24	3579289.27
1	972573.74	3579230.31
Контур 632		
1	972594.17	3579232.71
2	972616.47	3579235.33
3	972660.65	3579282.50
4	972645.78	3579296.17
5	972634.90	3579284.05
6	972597.00	3579242.85
1	972594.17	3579232.71
Контур 633		
1	972616.47	3579235.33
2	972653.24	3579239.65
3	972671.42	3579272.69
4	972660.65	3579282.50
1	972616.47	3579235.33
Контур 634		
1	972683.79	3579246.89
2	972700.34	3579262.35
3	972709.30	3579280.93

4	972682.65	3579255.01
5	972681.87	3579252.71
1	972683.79	3579246.89
Контур 635		
1	972700.34	3579262.35
2	972683.79	3579246.89
3	972684.40	3579245.02
4	972687.91	3579244.51
5	972692.02	3579245.11
1	972700.34	3579262.35
Контур 636		
1	972653.24	3579239.65
2	972654.59	3579239.81
3	972656.35	3579240.02
4	972658.36	3579244.06
5	972661.51	3579242.50
6	972664.33	3579250.72
7	972679.48	3579265.34
8	972671.42	3579272.69
1	972653.24	3579239.65
Контур 637		
1	972656.35	3579240.02
2	972660.20	3579240.47
3	972660.85	3579240.56
4	972661.51	3579242.50
5	972658.36	3579244.06
1	972656.35	3579240.02
Контур 638		
1	972678.62	3579243.15
2	972680.01	3579243.36
3	972683.79	3579246.89
4	972681.87	3579252.71
1	972678.62	3579243.15
Контур 639		
1	972683.79	3579246.89
2	972680.01	3579243.36
3	972687.91	3579244.51
4	972684.40	3579245.02
1	972683.79	3579246.89
Контур 640		
1	972700.34	3579262.35
2	972702.15	3579264.04
3	972712.87	3579284.40
4	972709.30	3579280.93
1	972700.34	3579262.35

Контур 641		
1	972702.15	3579264.04
2	972700.34	3579262.35
3	972692.02	3579245.11
4	972692.20	3579245.14
1	972702.15	3579264.04
Контур 642		
1	972720.12	3579291.45
2	972712.88	3579284.41
3	972702.18	3579264.06
4	972725.51	3579285.86
1	972720.12	3579291.45
Контур 643		
1	972712.88	3579284.41
2	972720.12	3579291.45
3	972717.83	3579293.82
1	972712.88	3579284.41
Контур 644		
1	972720.14	3579263.58
2	972702.76	3579246.68
3	972711.95	3579248.02
1	972720.14	3579263.58
Контур 645		
1	972711.95	3579248.02
2	972726.14	3579250.09
3	972728.31	3579255.84
4	972743.62	3579286.42
5	972720.14	3579263.58
1	972711.95	3579248.02
Контур 646		
1	972726.14	3579250.09
2	972736.81	3579251.65
3	972739.87	3579257.46
4	972748.78	3579281.10
5	972751.74	3579279.98
6	972762.14	3579299.73
7	972766.52	3579315.58
8	972759.89	3579318.90
9	972754.96	3579309.06
10	972760.76	3579303.09
11	972743.62	3579286.42
12	972728.31	3579255.84
1	972726.14	3579250.09
Контур 647		
1	972739.87	3579257.46

2	972751.74	3579279.98
3	972748.78	3579281.10
1	972739.87	3579257.46
Контур 648		
1	972754.96	3579309.06
2	972743.62	3579286.42
3	972760.76	3579303.09
1	972754.96	3579309.06
Контур 649		
1	972762.14	3579299.73
2	972769.66	3579314.00
3	972766.52	3579315.58
1	972762.14	3579299.73
Контур 650		
1	972769.66	3579314.00
2	972773.28	3579320.87
3	972768.33	3579322.14
4	972766.52	3579315.58
1	972769.66	3579314.00
Контур 651		
1	972760.31	3579254.99
2	972767.49	3579274.04
3	972761.01	3579276.48
4	972749.51	3579253.50
5	972759.00	3579254.89
1	972760.31	3579254.99
Контур 652		
1	972749.20	3579253.46
2	972749.51	3579253.50
3	972761.01	3579276.48
4	972756.22	3579278.29
5	972749.81	3579255.09
1	972749.20	3579253.46
Контур 653		
1	972761.01	3579276.48
2	972777.77	3579309.94
3	972769.66	3579314.00
4	972762.14	3579299.73
5	972756.22	3579278.29
1	972761.01	3579276.48
Контур 654		
1	972756.22	3579278.29
2	972762.14	3579299.73
3	972751.74	3579279.98
1	972756.22	3579278.29

Контур 655		
1	972737.73	3579251.78
2	972749.20	3579253.46
3	972749.81	3579255.09
4	972756.22	3579278.29
5	972751.74	3579279.98
6	972739.87	3579257.46
1	972737.73	3579251.78
Контур 656		
1	972736.81	3579251.65
2	972737.73	3579251.78
3	972739.87	3579257.46
1	972736.81	3579251.65
Контур 657		
1	969479.74	3576821.28
2	969479.91	3576818.44
3	969495.71	3576816.77
1	969479.74	3576821.28
Контур 658		
1	972465.04	3579318.54
2	972468.19	3579331.09
3	972452.40	3579329.97
1	972465.04	3579318.54
Контур 659		
1	972498.19	3579301.23
2	972502.40	3579307.57
3	972508.16	3579331.70
4	972504.76	3579329.47
5	972497.96	3579301.08
1	972498.19	3579301.23
Контур 660		
1	972454.03	3579350.43
2	972472.94	3579351.76
3	972473.59	3579354.50
4	972455.33	3579353.24
1	972454.03	3579350.43
Контур 661		
1	972518.33	3579429.32
2	972513.50	3579430.63
3	972512.19	3579425.80
4	972517.02	3579424.50
1	972518.33	3579429.32
Контур 662		
1	972492.50	3579433.90
2	972470.31	3579385.76

3	972481.28	3579386.92
1	972492.50	3579433.90
Контур 663		
1	972514.65	3579358.88
2	972517.39	3579370.35
3	972514.46	3579370.05
4	972511.62	3579358.12
1	972514.65	3579358.88
Контур 664		
1	972494.53	3579368.22
2	972476.44	3579366.36
3	972472.91	3579351.56
4	972490.93	3579352.83
1	972494.53	3579368.22
Контур 665		
1	972460.63	3579364.75
2	972455.33	3579353.24
3	972473.59	3579354.50
4	972476.44	3579366.36
5	972476.42	3579366.37
1	972460.63	3579364.75
Контур 666		
1	972514.51	3579370.26
2	972498.28	3579368.60
3	972494.69	3579353.65
4	972511.56	3579357.90
1	972514.51	3579370.26
Контур 667		
1	972537.64	3579466.97
2	972533.65	3579474.65
3	972522.86	3579470.99
4	972503.23	3579389.22
5	972519.44	3579390.88
1	972537.64	3579466.97
1	972518.33	3579429.32
2	972513.50	3579430.63
3	972512.19	3579425.80
4	972517.02	3579424.50
1	972518.33	3579429.32
Контур 668		
1	972522.86	3579470.99
2	972518.24	3579469.43
3	972490.93	3579352.83
4	972491.66	3579352.88

5	972494.69	3579353.65
1	972522.86	3579470.99
Контур 669		
1	972518.24	3579469.43
2	972507.14	3579465.66
3	972492.50	3579433.90
4	972481.28	3579386.90
5	972499.36	3579388.83
1	972518.24	3579469.43
Контур 670		
1	972470.31	3579385.75
2	972460.64	3579364.76
3	972494.53	3579368.23
4	972494.54	3579368.24
5	972499.36	3579388.83
6	972481.28	3579386.90
7	972481.27	3579386.91
1	972470.31	3579385.75
Контур 674		
1	972519.44	3579390.87
2	972514.51	3579370.27
3	972516.77	3579371.44
4	972517.45	3579370.58
5	972522.36	3579391.18
1	972519.44	3579390.87
Контур 675		
1	969600.92	3556550.79
2	969606.53	3556560.79
3	969602.80	3556571.10
4	969601.86	3556571.14
5	969602.00	3556573.14
6	969594.05	3556593.37
7	969585.78	3556578.64
8	969586.65	3556570.41
1	969600.92	3556550.79
Контур 676		
1	969598.76	3556546.95
2	969600.92	3556550.79
3	969586.65	3556570.41
4	969585.78	3556578.64
5	969582.39	3556572.61
6	969582.78	3556568.94
1	969598.76	3556546.95
Контур 677		
1	969595.53	3556541.20

2	969598.76	3556546.95
3	969582.78	3556568.94
4	969582.39	3556572.61
5	969578.17	3556565.08
1	969595.53	3556541.20
Контур 678		
1	969449.35	3562009.11
2	969439.11	3562009.02
3	969439.01	3562008.55
4	969449.25	3562008.65
1	969449.35	3562009.11
Контур 679		
1	969324.10	3562007.92
2	969312.67	3562007.82
3	969312.61	3562007.36
4	969323.60	3562007.46
1	969324.10	3562007.92
Контур 680		
1	975976.09	3579603.31
2	975984.93	3579604.32
3	975985.80	3579604.69
4	975985.08	3579614.40
5	975971.60	3579612.87
1	975976.09	3579603.31
Контур 681		
1	975863.64	3579592.40
2	975894.36	3579596.39
3	975922.33	3579598.64
4	975936.64	3579605.41
5	975942.15	3579610.27
6	975893.31	3579606.34
7	975832.41	3579598.43
8	975832.90	3579597.78
1	975863.64	3579592.40
Контур 682		
1	975922.33	3579598.64
2	975965.84	3579602.15
3	975976.09	3579603.31
4	975971.60	3579612.87
5	975964.87	3579612.10
6	975942.15	3579610.27
7	975936.64	3579605.41
1	975922.33	3579598.64
Контур 683		
1	975755.61	3579578.11

2	975792.63	3579583.18
3	975863.64	3579592.40
4	975832.90	3579597.78
5	975832.41	3579598.43
6	975791.31	3579593.09
7	975733.62	3579584.38
1	975755.61	3579578.11
Контур 685		
1	973196,16	3579298,32
2	973194,61	3579306,98
3	973177,07	3579305,11
4	973177,96	3579296,64
1	973196,16	3579298,32
Контур 686		
1	973215,14	3579300,07
2	973212,97	3579308,94
3	973194,61	3579306,98
4	973196,16	3579298,32
1	973215,14	3579300,07
Контур 687		
1	973238,90	3579302,26
2	973235,72	3579311,36
3	973212,97	3579308,94
4	973215,14	3579300,07
1	973238,90	3579302,26
Контур 688		

1	973268,33	3579304,97
2	973263,74	3579314,34
3	973235,72	3579311,36
4	973238,90	3579302,26
1	973268,33	3579304,97
Контур 689		
1	972520,82	3579082,51
2	972534,20	3579110,46
3	972540,35	3579123,16
4	972549,33	3579141,66
5	972546,94	3579141,45
6	972520,31	3579082,76
1	972520,82	3579082,51
Контур 690		
1	972564,16	3579125,27
2	972569,23	3579143,43
3	972559,34	3579142,55
4	972550,81	3579124,09
1	972564,16	3579125,27
Контур 691		
1	978429,62	3580875,74
2	978444,42	3580938,79
3	978434,10	3580969,70
4	978402,07	3580959,12
1	978429,62	3580875,74

Перечни координат характерных точек границ образуемых земельных участков в границах зон планируемого размещения линейных объектов, подлежащих реконструкции в связи с изменением их местоположения (наземных элементов инженерных сетей)

Таблица 13

№ точки	X, м	Y, м
Контур 1		
1	984140.87	3582230.88
2	984140.63	3582228.84
3	984139.99	3582228.92
4	984139.57	3582225.34
5	984140.22	3582225.27
6	984139.98	3582223.23
7	984147.63	3582222.35
8	984148.52	3582230.00
1	984140.87	3582230.88

Контур 2		
1	984141.10	3582138.29
2	984141.13	3582136.24
3	984140.48	3582136.23
4	984140.53	3582132.63
5	984141.18	3582132.64
6	984141.21	3582130.59
7	984148.91	3582130.70
8	984148.80	3582138.40
1	984141.10	3582138.29
Контур 3		
1	984147.19	3582069.14

2	984155.43	3582073.26
3	984147.19	3582077.38
1	984147.19	3582069.14
Контур 4		
1	984145.47	3582249.31
2	984153.71	3582253.43
3	984145.47	3582257.55
1	984145.47	3582249.31
Контур 5		
1	971075.54	3555134.81
2	971079.51	3555136.79
3	971082.07	3555139.78
4	971075.54	3555143.05
1	971075.54	3555134.81
Контур 6		
1	971011.91	3555064.87
2	971017.22	3555070.44
3	971013.27	3555074.19
4	971011.80	3555075.58
5	971010.39	3555074.09
6	971009.92	3555074.53
7	971007.44	3555071.92
8	971007.91	3555071.47
9	971006.51	3555069.98
10	971007.84	3555068.73
1	971011.91	3555064.87
Контур 7		
1	970957.09	3555007.89
2	970961.35	3555012.40
3	970962.38	3555013.49
4	970959.49	3555016.23
5	970957.52	3555018.09
6	970956.79	3555018.78
7	970955.38	3555017.29
8	970954.90	3555017.74
9	970952.43	3555015.12
10	970952.90	3555014.68
11	970951.49	3555013.19
12	970952.09	3555012.62
1	970957.09	3555007.89
Контур 8		
1	970918.71	3554971.70
2	970926.95	3554975.82
3	970918.71	3554979.94
1	970918.71	3554971.70

Контур 10		
1	969665.07	3576758.38
2	969664.96	3576758.38
3	969664.85	3576758.36
4	969664.74	3576758.34
5	969664.63	3576758.31
6	969664.53	3576758.26
7	969664.43	3576758.21
8	969664.33	3576758.15
9	969664.24	3576758.09
10	969664.16	3576758.01
11	969664.08	3576757.93
12	969664.01	3576757.84
13	969663.95	3576757.75
14	969663.90	3576757.65
15	969663.86	3576757.55
16	969663.82	3576757.44
17	969663.79	3576757.33
18	969663.78	3576757.22
19	969663.77	3576757.11
20	969663.77	3576756.99
21	969666.20	3576756.44
22	969666.26	3576756.57
23	969666.30	3576756.67
24	969666.33	3576756.78
25	969666.36	3576756.89
26	969666.37	3576757.00
27	969666.37	3576757.11
28	969666.36	3576757.22
29	969666.35	3576757.33
30	969666.32	3576757.44
31	969666.28	3576757.55
32	969666.24	3576757.65
33	969666.19	3576757.75
34	969666.12	3576757.84
35	969666.06	3576757.93
36	969665.98	3576758.01
37	969665.90	3576758.09
38	969665.81	3576758.15
39	969665.71	3576758.21
40	969665.61	3576758.26
41	969665.51	3576758.31
42	969665.40	3576758.34
43	969665.29	3576758.36
44	969665.18	3576758.38
1	969665.07	3576758.38

Контур 11		
1	969666.42	3576766.71
2	969666.31	3576766.70
3	969666.20	3576766.69
4	969666.09	3576766.66
5	969665.99	3576766.63
6	969665.88	3576766.59
7	969665.78	3576766.54
8	969665.69	3576766.48
9	969665.60	3576766.41
10	969665.51	3576766.33
11	969665.44	3576766.25
12	969665.37	3576766.16
13	969665.31	3576766.07
14	969665.23	3576765.93
15	969667.72	3576765.35
16	969667.72	3576765.54
17	969667.70	3576765.66
18	969667.67	3576765.76
19	969667.64	3576765.87
20	969667.59	3576765.97
21	969667.54	3576766.07
22	969667.48	3576766.16
23	969667.41	3576766.25
24	969667.33	3576766.33
25	969667.25	3576766.41
26	969667.16	3576766.48
27	969667.07	3576766.54
28	969666.97	3576766.59
29	969666.86	3576766.63
30	969666.76	3576766.66
31	969666.65	3576766.69
32	969666.54	3576766.70
1	969666.42	3576766.71
Контур 12		
1	969620.66	3576766.73
2	969622.61	3576766.30
3	969623.80	3576771.28
4	969624.38	3576773.69
5	969622.43	3576774.15
6	969622.48	3576774.35
7	969618.97	3576775.16
8	969618.93	3576774.99
9	969616.99	3576775.46
10	969616.30	3576772.57

11	969615.20	3576767.99
12	969617.15	3576767.54
1	969620.66	3576766.73
Контур 13		
1	969668.23	3576768.75
2	969665.78	3576769.24
3	969665.81	3576769.05
4	969665.84	3576768.94
5	969665.88	3576768.83
6	969665.93	3576768.73
7	969665.99	3576768.64
8	969666.05	3576768.55
9	969666.13	3576768.46
10	969666.21	3576768.38
11	969666.29	3576768.31
12	969666.39	3576768.25
13	969666.48	3576768.19
14	969666.59	3576768.15
15	969666.69	3576768.11
16	969666.80	3576768.08
17	969666.91	3576768.06
18	969667.02	3576768.05
19	969667.13	3576768.05
20	969667.24	3576768.06
21	969667.35	3576768.08
22	969667.46	3576768.11
23	969667.57	3576768.15
24	969667.67	3576768.19
25	969667.77	3576768.25
26	969667.86	3576768.31
27	969667.94	3576768.38
28	969668.02	3576768.46
29	969668.10	3576768.55
30	969668.16	3576768.64
1	969668.23	3576768.75
Контур 14		
1	969537.63	3576783.75
2	969538.91	3576783.53
3	969538.86	3576783.23
4	969542.44	3576782.85
5	969543.73	3576782.71
6	969544.13	3576785.03
7	969544.79	3576788.81
8	969543.51	3576789.03
9	969543.75	3576790.41

10	969540.20	3576791.02
11	969539.96	3576789.64
12	969538.68	3576789.86
13	969538.03	3576786.08
1	969537.63	3576783.75
Контур 16		
1	969500.48	3576788.88
2	969500.37	3576788.88
3	969500.26	3576788.86
4	969500.15	3576788.84
5	969500.04	3576788.81
6	969499.94	3576788.76
7	969499.84	3576788.71
8	969499.75	3576788.65
9	969499.66	3576788.59
10	969499.57	3576788.51
11	969499.50	3576788.43
12	969499.43	3576788.34
13	969499.37	3576788.25
14	969499.31	3576788.15
15	969499.27	3576788.05
16	969499.23	3576787.94
17	969499.21	3576787.83
18	969499.19	3576787.72
19	969499.18	3576787.61
20	969499.18	3576787.50
21	969501.73	3576787.22
22	969501.77	3576787.39
23	969501.78	3576787.50
24	969501.78	3576787.61
25	969501.77	3576787.72
26	969501.76	3576787.83
27	969501.73	3576787.94
28	969501.70	3576788.05
29	969501.65	3576788.15
30	969501.60	3576788.25
31	969501.54	3576788.34
32	969501.47	3576788.43
33	969501.39	3576788.51
34	969501.31	3576788.59
35	969501.22	3576788.65
36	969501.12	3576788.71
37	969501.02	3576788.76
38	969500.92	3576788.81
39	969500.81	3576788.84
40	969500.70	3576788.86

41	969500.59	3576788.88
1	969500.48	3576788.88
Контур 17		
1	969499.94	3576796.65
2	969499.83	3576796.65
3	969499.72	3576796.63
4	969499.61	3576796.61
5	969499.51	3576796.58
6	969499.40	3576796.54
7	969499.30	3576796.48
8	969499.21	3576796.43
9	969499.12	3576796.36
10	969499.04	3576796.28
11	969498.96	3576796.20
12	969498.89	3576796.11
13	969498.83	3576796.02
14	969498.78	3576795.92
15	969498.73	3576795.82
16	969498.70	3576795.71
17	969498.67	3576795.60
18	969498.65	3576795.49
19	969498.65	3576795.38
20	969498.65	3576795.27
21	969498.66	3576795.16
22	969498.68	3576795.05
23	969498.71	3576794.94
24	969498.75	3576794.84
25	969498.80	3576794.74
26	969498.86	3576794.64
27	969498.92	3576794.55
28	969499.00	3576794.47
29	969499.08	3576794.39
30	969499.16	3576794.32
31	969499.25	3576794.25
32	969499.35	3576794.20
33	969499.45	3576794.15
34	969499.56	3576794.11
35	969499.67	3576794.08
36	969499.78	3576794.06
37	969499.89	3576794.06
38	969500.00	3576794.06
39	969500.11	3576794.06
40	969500.22	3576794.08
41	969500.33	3576794.11
42	969500.44	3576794.15
43	969500.54	3576794.20

44	969500.63	3576794.25
45	969500.73	3576794.32
46	969500.81	3576794.39
47	969500.89	3576794.47
48	969500.97	3576794.55
49	969501.03	3576794.64
50	969501.09	3576794.74
51	969501.14	3576794.84
52	969501.18	3576794.94
53	969501.21	3576795.05
54	969501.23	3576795.16
55	969501.24	3576795.27
56	969501.24	3576795.38
57	969501.24	3576795.49
58	969501.22	3576795.60
59	969501.19	3576795.71
60	969501.16	3576795.82
61	969501.11	3576795.92
62	969501.06	3576796.02
63	969501.00	3576796.11
64	969500.93	3576796.20
65	969500.85	3576796.28
66	969500.77	3576796.36
67	969500.68	3576796.43
68	969500.59	3576796.48
69	969500.49	3576796.54
70	969500.38	3576796.58
71	969500.28	3576796.61
72	969500.17	3576796.63
73	969500.06	3576796.65
I	969499.94	3576796.65
Контур 18		
1	969500.91	3576798.29
2	969501.02	3576798.38
3	969501.10	3576798.46
4	969501.18	3576798.54
5	969501.24	3576798.64
6	969501.30	3576798.73
7	969501.35	3576798.83
8	969501.39	3576798.94
9	969501.42	3576799.04
10	969501.44	3576799.15
11	969501.45	3576799.26
12	969501.46	3576799.38
13	969501.45	3576799.49
14	969501.43	3576799.60

15	969501.41	3576799.71
16	969501.37	3576799.81
17	969501.33	3576799.92
18	969501.27	3576800.01
19	969501.21	3576800.11
20	969501.14	3576800.20
21	969501.06	3576800.28
22	969500.98	3576800.35
23	969500.89	3576800.42
24	969500.80	3576800.48
25	969500.70	3576800.53
26	969500.59	3576800.57
27	969500.49	3576800.61
28	969500.38	3576800.63
29	969500.27	3576800.64
30	969500.16	3576800.65
31	969500.04	3576800.64
32	969499.93	3576800.63
33	969499.82	3576800.61
34	969499.72	3576800.57
35	969499.61	3576800.53
36	969499.51	3576800.48
37	969499.42	3576800.42
38	969499.33	3576800.35
39	969499.25	3576800.28
40	969499.17	3576800.20
41	969499.10	3576800.11
42	969499.04	3576800.01
43	969498.99	3576799.92
44	969498.94	3576799.81
45	969498.91	3576799.71
46	969498.88	3576799.60
47	969498.86	3576799.49
48	969498.86	3576799.38
49	969498.86	3576799.26
50	969498.87	3576799.15
51	969498.89	3576799.04
52	969498.92	3576798.94
53	969498.96	3576798.83
54	969499.01	3576798.73
55	969499.07	3576798.64
56	969499.20	3576798.47
I	969500.91	3576798.29
Контур 19		
1	972388.93	3578980.69
2	972388.96	3578980.85

3	972389.66	3578980.80
4	972390.13	3578983.58
5	972389.45	3578983.76
6	972389.77	3578985.63
7	972387.18	3578986.33
8	972385.88	3578981.52
1	972388.93	3578980.69
Контур 20		
1	978559.44	3580931.62
2	978567.05	3580934.12
3	978563.75	3580944.10
4	978556.15	3580941.59
1	978559.44	3580931.62
Контур 21		
1	978605.87	3580791.12
2	978613.49	3580793.62
3	978610.19	3580803.60
4	978602.57	3580801.08
1	978605.87	3580791.12
Контур 22		
1	971959.13	3579176.02
2	971959.13	3579178.69
3	971960.38	3579178.69
4	971960.38	3579182.84
5	971959.13	3579182.84
6	971959.13	3579185.52
7	971951.17	3579185.53
8	971949.63	3579185.09
9	971949.63	3579182.84
10	971948.38	3579182.84
11	971948.38	3579178.69
12	971949.63	3579178.69
13	971949.63	3579176.02
1	971959.13	3579176.02
Контур 23		
1	971956.44	3579025.15
2	971956.44	3579027.82
3	971957.69	3579027.82
4	971957.69	3579031.97
5	971956.44	3579031.97
6	971956.44	3579034.65
7	971946.94	3579034.65
8	971946.94	3579031.97
9	971945.69	3579031.97
10	971945.69	3579027.82

11	971946.94	3579027.82
12	971946.94	3579025.15
1	971956.44	3579025.15
Контур 24		
1	972432.55	3579218.92
2	972433.03	3579218.78
3	972434.18	3579222.77
4	972433.70	3579222.91
5	972434.65	3579226.20
6	972424.09	3579229.25
7	972423.14	3579225.96
8	972422.66	3579226.10
9	972421.50	3579222.11
10	972421.98	3579221.98
11	972421.03	3579218.69
12	972431.60	3579215.63
1	972432.55	3579218.92
Контур 25		
1	969697.48	3556752.16
2	969698.44	3556753.83
3	969700.62	3556757.68
4	969699.53	3556758.67
5	969698.66	3556757.71
6	969697.62	3556758.65
7	969696.18	3556757.07
8	969695.71	3556756.25
9	969695.44	3556755.77
10	969696.23	3556755.05
11	969695.36	3556754.08
1	969697.48	3556752.16
Контур 26		
1	970108.37	3557475.99
2	970108.81	3557477.94
3	970109.49	3557477.78
4	970110.29	3557481.30
5	970109.60	3557481.45
6	970110.04	3557483.40
7	970109.40	3557483.54
8	970105.48	3557476.64
1	970108.37	3557475.99
Контур 28		
1	969618.97	3576775.16
2	969622.48	3576774.35
3	969622.60	3576774.83
4	969619.10	3576775.67

1	969618.97	3576775.16
Контур 29		
1	969666.59	3576764.12
2	969666.70	3576764.14
3	969666.81	3576764.16
4	969666.91	3576764.20
5	969667.02	3576764.25
6	969667.11	3576764.30
7	969667.21	3576764.37
8	969667.29	3576764.44
9	969667.37	3576764.52
10	969667.45	3576764.60
11	969667.51	3576764.69
12	969667.57	3576764.79
13	969667.62	3576764.89
14	969667.66	3576764.99
15	969667.69	3576765.10
16	969667.71	3576765.21
17	969667.72	3576765.35
18	969665.23	3576765.93
19	969665.17	3576765.76
20	969665.15	3576765.66
21	969665.13	3576765.54
22	969665.12	3576765.43
23	969665.13	3576765.32
24	969665.14	3576765.21
25	969665.16	3576765.10
26	969665.19	3576764.99
27	969665.23	3576764.89
28	969665.28	3576764.79
29	969665.34	3576764.69
30	969665.40	3576764.60
31	969665.48	3576764.52
32	969665.56	3576764.44
33	969665.64	3576764.37
1	969666.59	3576764.12
Контур 30		
1	972388.57	3578978.56
2	972388.93	3578980.69
3	972385.88	3578981.52
4	972387.18	3578986.33
5	972389.77	3578985.63
6	972389.84	3578986.05
7	972386.91	3578986.55
8	972384.74	3578979.21

1	972388.57	3578978.56
Контур 31		
1	969204.55	3560474.61
2	969204.44	3560474.60
3	969204.33	3560474.59
4	969204.22	3560474.56
5	969204.11	3560474.53
6	969204.01	3560474.49
7	969203.91	3560474.44
8	969203.82	3560474.38
9	969203.73	3560474.31
10	969203.64	3560474.24
11	969203.57	3560474.16
12	969203.50	3560474.07
13	969203.44	3560473.97
14	969203.38	3560473.88
15	969203.34	3560473.77
16	969203.30	3560473.67
17	969203.28	3560473.56
18	969203.26	3560473.45
19	969203.25	3560473.34
20	969203.25	3560473.22
21	969203.27	3560473.11
22	969203.29	3560473.00
23	969203.32	3560472.90
24	969203.36	3560472.79
25	969203.41	3560472.69
26	969203.47	3560472.59
27	969203.53	3560472.50
28	969203.60	3560472.42
29	969203.68	3560472.34
30	969203.77	3560472.27
31	969203.86	3560472.21
32	969203.96	3560472.15
33	969204.06	3560472.10
34	969204.17	3560472.07
35	969204.27	3560472.04
36	969204.38	3560472.02
37	969204.50	3560472.01
38	969204.61	3560472.01
39	969204.72	3560472.02
40	969204.83	3560472.04
41	969204.94	3560472.07
42	969205.04	3560472.10
43	969205.14	3560472.15
44	969205.24	3560472.21

45	969205.33	3560472.27
46	969205.42	3560472.34
47	969205.50	3560472.42
48	969205.57	3560472.50
49	969205.64	3560472.59
50	969205.70	3560472.69
51	969205.75	3560472.79
52	969205.79	3560472.90
53	969205.82	3560473.00
54	969205.84	3560473.11
55	969205.85	3560473.22
56	969205.85	3560473.34
57	969205.84	3560473.45
58	969205.83	3560473.56
59	969205.80	3560473.67
60	969205.77	3560473.77
61	969205.72	3560473.88
62	969205.67	3560473.97
63	969205.61	3560474.07
64	969205.54	3560474.16
65	969205.46	3560474.24
66	969205.38	3560474.31
67	969205.29	3560474.38
68	969205.19	3560474.44
69	969205.09	3560474.49
70	969204.99	3560474.53
71	969204.88	3560474.56
72	969204.77	3560474.59
73	969204.66	3560474.60
1	969204.55	3560474.61
Контур 32		
1	969373.95	3560480.61
2	969373.83	3560480.60
3	969373.72	3560480.59
4	969373.61	3560480.56
5	969373.51	3560480.53
6	969373.40	3560480.49
7	969373.30	3560480.44
8	969373.21	3560480.38
9	969373.12	3560480.31
10	969373.04	3560480.24
11	969372.96	3560480.16
12	969372.89	3560480.07
13	969372.83	3560479.97
14	969372.78	3560479.88
15	969372.73	3560479.77

16	969372.70	3560479.67
17	969372.67	3560479.56
18	969372.65	3560479.45
19	969372.65	3560479.34
20	969372.65	3560479.22
21	969372.66	3560479.11
22	969372.68	3560479.00
23	969372.71	3560478.90
24	969372.75	3560478.79
25	969372.80	3560478.69
26	969372.86	3560478.59
27	969372.93	3560478.50
28	969373.00	3560478.42
29	969373.08	3560478.34
30	969373.16	3560478.27
31	969373.26	3560478.21
32	969373.35	3560478.15
33	969373.46	3560478.10
34	969373.56	3560478.07
35	969373.67	3560478.04
36	969373.78	3560478.02
37	969373.89	3560478.01
38	969374.00	3560478.01
39	969374.11	3560478.02
40	969374.22	3560478.04
41	969374.33	3560478.07
42	969374.44	3560478.10
43	969374.54	3560478.15
44	969374.64	3560478.21
45	969374.73	3560478.27
46	969374.81	3560478.34
47	969374.89	3560478.42
48	969374.97	3560478.50
49	969375.03	3560478.59
50	969375.09	3560478.69
51	969375.14	3560478.79
52	969375.18	3560478.90
53	969375.21	3560479.00
54	969375.23	3560479.11
55	969375.24	3560479.22
56	969375.25	3560479.34
57	969375.24	3560479.45
58	969375.22	3560479.56
59	969375.20	3560479.67
60	969375.16	3560479.77
61	969375.12	3560479.88

62	969375.06	3560479.97
63	969375.00	3560480.07
64	969374.93	3560480.16
65	969374.86	3560480.24
66	969374.77	3560480.31
67	969374.68	3560480.38
68	969374.59	3560480.44
69	969374.49	3560480.49
70	969374.39	3560480.53
71	969374.28	3560480.56
72	969374.17	3560480.59
73	969374.06	3560480.60
1	969373.95	3560480.61
Контур 33		
1	969373.90	3560484.61
2	969373.78	3560484.60
3	969373.67	3560484.59
4	969373.56	3560484.56
5	969373.46	3560484.53
6	969373.35	3560484.49
7	969373.25	3560484.44
8	969373.16	3560484.38
9	969373.07	3560484.31
10	969372.99	3560484.24
11	969372.91	3560484.15
12	969372.84	3560484.07
13	969372.78	3560483.97
14	969372.73	3560483.87
15	969372.68	3560483.77
16	969372.65	3560483.67
17	969372.62	3560483.56
18	969372.60	3560483.45
19	969372.60	3560483.34
20	969372.60	3560483.22
21	969372.61	3560483.11
22	969372.63	3560483.00
23	969372.66	3560482.89
24	969372.70	3560482.79
25	969372.75	3560482.69
26	969372.81	3560482.59
27	969372.87	3560482.50
28	969372.95	3560482.42
29	969373.03	3560482.34
30	969373.11	3560482.27
31	969373.21	3560482.21
32	969373.30	3560482.15

33	969373.40	3560482.10
34	969373.51	3560482.07
35	969373.62	3560482.04
36	969373.73	3560482.02
37	969373.84	3560482.01
38	969373.95	3560482.01
39	969374.06	3560482.02
40	969374.17	3560482.04
41	969374.28	3560482.07
42	969374.39	3560482.10
43	969374.49	3560482.15
44	969374.59	3560482.21
45	969374.68	3560482.27
46	969374.76	3560482.34
47	969374.84	3560482.42
48	969374.92	3560482.50
49	969374.98	3560482.59
50	969375.04	3560482.69
51	969375.09	3560482.79
52	969375.13	3560482.89
53	969375.16	3560483.00
54	969375.18	3560483.11
55	969375.19	3560483.22
56	969375.19	3560483.34
57	969375.19	3560483.45
58	969375.17	3560483.56
59	969375.14	3560483.67
60	969375.11	3560483.77
61	969375.06	3560483.87
62	969375.01	3560483.97
63	969374.95	3560484.07
64	969374.88	3560484.15
65	969374.80	3560484.24
66	969374.72	3560484.31
67	969374.63	3560484.38
68	969374.54	3560484.44
69	969374.44	3560484.49
70	969374.33	3560484.53
71	969374.23	3560484.56
72	969374.12	3560484.59
73	969374.01	3560484.60
1	969373.90	3560484.61
Контур 34		
1	969204.55	3560485.69
2	969204.44	3560485.68
3	969204.33	3560485.67

4	969204.22	3560485.64
5	969204.11	3560485.61
6	969204.01	3560485.57
7	969203.91	3560485.52
8	969203.81	3560485.46
9	969203.72	3560485.39
10	969203.64	3560485.31
11	969203.57	3560485.23
12	969203.50	3560485.15
13	969203.43	3560485.05
14	969203.38	3560484.95
15	969203.34	3560484.85
16	969203.30	3560484.74
17	969203.28	3560484.64
18	969203.26	3560484.53
19	969203.25	3560484.41
20	969203.25	3560484.30
21	969203.27	3560484.19
22	969203.29	3560484.08
23	969203.32	3560483.97
24	969203.36	3560483.87
25	969203.41	3560483.77
26	969203.46	3560483.67
27	969203.53	3560483.58
28	969203.60	3560483.50
29	969203.68	3560483.42
30	969203.77	3560483.35
31	969203.86	3560483.28
32	969203.96	3560483.23
33	969204.06	3560483.18
34	969204.17	3560483.14
35	969204.27	3560483.12
36	969204.38	3560483.10
37	969204.49	3560483.09
38	969204.61	3560483.09
39	969204.72	3560483.10
40	969204.83	3560483.12
41	969204.94	3560483.14
42	969205.04	3560483.18
43	969205.14	3560483.23
44	969205.24	3560483.28
45	969205.33	3560483.35
46	969205.42	3560483.42
47	969205.50	3560483.50
48	969205.57	3560483.58
49	969205.64	3560483.67

50	969205.69	3560483.77
51	969205.74	3560483.87
52	969205.78	3560483.97
53	969205.81	3560484.08
54	969205.84	3560484.19
55	969205.85	3560484.30
56	969205.85	3560484.41
57	969205.84	3560484.53
58	969205.83	3560484.64
59	969205.80	3560484.74
60	969205.76	3560484.85
61	969205.72	3560484.95
62	969205.67	3560485.05
63	969205.61	3560485.15
64	969205.54	3560485.23
65	969205.46	3560485.31
66	969205.38	3560485.39
67	969205.29	3560485.46
68	969205.19	3560485.52
69	969205.09	3560485.57
70	969204.99	3560485.61
71	969204.88	3560485.64
72	969204.77	3560485.67
73	969204.66	3560485.68
1	969204.55	3560485.69
Контур 35		
1	969204.50	3560489.69
2	969204.39	3560489.68
3	969204.28	3560489.67
4	969204.17	3560489.64
5	969204.06	3560489.61
6	969203.96	3560489.57
7	969203.86	3560489.52
8	969203.76	3560489.46
9	969203.67	3560489.39
10	969203.59	3560489.31
11	969203.51	3560489.23
12	969203.44	3560489.14
13	969203.38	3560489.05
14	969203.33	3560488.95
15	969203.29	3560488.85
16	969203.25	3560488.74
17	969203.22	3560488.64
18	969203.21	3560488.52
19	969203.20	3560488.41
20	969203.20	3560488.30

21	969203.21	3560488.19
22	969203.24	3560488.08
23	969203.27	3560487.97
24	969203.31	3560487.87
25	969203.36	3560487.77
26	969203.41	3560487.67
27	969203.48	3560487.58
28	969203.55	3560487.50
29	969203.63	3560487.42
30	969203.72	3560487.35
31	969203.81	3560487.28
32	969203.91	3560487.23
33	969204.01	3560487.18
34	969204.11	3560487.14
35	969204.22	3560487.12
36	969204.33	3560487.10
37	969204.44	3560487.09
38	969204.56	3560487.09
39	969204.67	3560487.10
40	969204.78	3560487.12
41	969204.89	3560487.14
42	969204.99	3560487.18
43	969205.09	3560487.23
44	969205.19	3560487.28
45	969205.28	3560487.35
46	969205.37	3560487.42
47	969205.45	3560487.50
48	969205.52	3560487.58
49	969205.59	3560487.67
50	969205.64	3560487.77
51	969205.69	3560487.87
52	969205.73	3560487.97
53	969205.76	3560488.08
54	969205.78	3560488.19
55	969205.80	3560488.30
56	969205.80	3560488.41
57	969205.79	3560488.52
58	969205.78	3560488.64
59	969205.75	3560488.74
60	969205.71	3560488.85
61	969205.67	3560488.95
62	969205.62	3560489.05
63	969205.55	3560489.14
64	969205.49	3560489.23
65	969205.41	3560489.31
66	969205.33	3560489.39

67	969205.24	3560489.46
68	969205.14	3560489.52
69	969205.04	3560489.57
70	969204.94	3560489.61
71	969204.83	3560489.64
72	969204.72	3560489.67
73	969204.61	3560489.68
1	969204.50	3560489.69
Контур 36		
1	969373.33	3560494.62
2	969373.22	3560494.62
3	969373.11	3560494.60
4	969373.00	3560494.58
5	969372.89	3560494.54
6	969372.79	3560494.50
7	969372.69	3560494.45
8	969372.59	3560494.39
9	969372.51	3560494.32
10	969372.42	3560494.25
11	969372.35	3560494.17
12	969372.28	3560494.08
13	969372.21	3560493.99
14	969372.16	3560493.89
15	969372.12	3560493.79
16	969372.08	3560493.68
17	969372.06	3560493.57
18	969372.04	3560493.46
19	969372.03	3560493.35
20	969372.03	3560493.24
21	969372.05	3560493.13
22	969372.07	3560493.02
23	969372.10	3560492.91
24	969372.14	3560492.80
25	969372.19	3560492.70
26	969372.24	3560492.61
27	969372.31	3560492.52
28	969372.38	3560492.43
29	969372.46	3560492.35
30	969372.55	3560492.28
31	969372.64	3560492.22
32	969372.74	3560492.16
33	969372.84	3560492.12
34	969372.95	3560492.08
35	969373.05	3560492.05
36	969373.16	3560492.03
37	969373.28	3560492.02

38	969373.39	3560492.02
39	969373.50	3560492.03
40	969373.61	3560492.05
41	969373.72	3560492.08
42	969373.82	3560492.12
43	969373.92	3560492.16
44	969374.02	3560492.22
45	969374.11	3560492.28
46	969374.20	3560492.35
47	969374.28	3560492.43
48	969374.35	3560492.52
49	969374.42	3560492.61
50	969374.48	3560492.70
51	969374.52	3560492.80
52	969374.56	3560492.91
53	969374.59	3560493.02
54	969374.62	3560493.13
55	969374.63	3560493.24
56	969374.63	3560493.35
57	969374.62	3560493.46
58	969374.61	3560493.57
59	969374.58	3560493.68
60	969374.55	3560493.79
61	969374.50	3560493.89
62	969374.45	3560493.99
63	969374.39	3560494.08
64	969374.32	3560494.17
65	969374.24	3560494.25
66	969374.16	3560494.32
67	969374.07	3560494.39
68	969373.97	3560494.45
69	969373.87	3560494.50
70	969373.77	3560494.54
71	969373.66	3560494.58
72	969373.55	3560494.60
73	969373.44	3560494.62
1	969373.33	3560494.62
Контур 37		
1	969373.28	3560498.62
2	969373.17	3560498.62
3	969373.06	3560498.60
4	969372.95	3560498.58
5	969372.84	3560498.54
6	969372.74	3560498.50
7	969372.64	3560498.45
8	969372.54	3560498.39

9	969372.45	3560498.32
10	969372.37	3560498.25
11	969372.29	3560498.17
12	969372.22	3560498.08
13	969372.16	3560497.99
14	969372.11	3560497.89
15	969372.07	3560497.79
16	969372.03	3560497.68
17	969372.00	3560497.57
18	969371.99	3560497.46
19	969371.98	3560497.35
20	969371.98	3560497.24
21	969371.99	3560497.13
22	969372.02	3560497.02
23	969372.05	3560496.91
24	969372.09	3560496.80
25	969372.14	3560496.70
26	969372.19	3560496.61
27	969372.26	3560496.52
28	969372.33	3560496.43
29	969372.41	3560496.35
30	969372.50	3560496.28
31	969372.59	3560496.22
32	969372.69	3560496.16
33	969372.79	3560496.12
34	969372.89	3560496.08
35	969373.00	3560496.05
36	969373.11	3560496.03
37	969373.22	3560496.02
38	969373.34	3560496.02
39	969373.45	3560496.03
40	969373.56	3560496.05
41	969373.67	3560496.08
42	969373.77	3560496.12
43	969373.87	3560496.16
44	969373.97	3560496.22
45	969374.06	3560496.28
46	969374.15	3560496.35
47	969374.23	3560496.43
48	969374.30	3560496.52
49	969374.37	3560496.61
50	969374.42	3560496.70
51	969374.47	3560496.80
52	969374.51	3560496.91
53	969374.54	3560497.02
54	969374.57	3560497.13

55	969374.58	3560497.24
56	969374.58	3560497.35
57	969374.57	3560497.46
58	969374.56	3560497.57
59	969374.53	3560497.68
60	969374.49	3560497.79
61	969374.45	3560497.89
62	969374.40	3560497.99
63	969374.33	3560498.08
64	969374.27	3560498.17
65	969374.19	3560498.25
66	969374.11	3560498.32
67	969374.02	3560498.39
68	969373.92	3560498.45
69	969373.82	3560498.50
70	969373.72	3560498.54
71	969373.61	3560498.58
72	969373.50	3560498.60
73	969373.39	3560498.62
1	969373.28	3560498.62
Контур 38		
1	969204.60	3560470.61
2	969204.49	3560470.60
3	969204.38	3560470.59
4	969204.27	3560470.56
5	969204.16	3560470.53
6	969204.06	3560470.49
7	969203.96	3560470.44
8	969203.87	3560470.38
9	969203.78	3560470.31
10	969203.69	3560470.24
11	969203.62	3560470.16
12	969203.55	3560470.07
13	969203.49	3560469.97
14	969203.43	3560469.88
15	969203.39	3560469.77
16	969203.35	3560469.67
17	969203.33	3560469.56
18	969203.31	3560469.45
19	969203.30	3560469.34
20	969203.31	3560469.22
21	969203.32	3560469.11
22	969203.34	3560469.00
23	969203.37	3560468.90
24	969203.41	3560468.79
25	969203.46	3560468.69

26	969203.52	3560468.59
27	969203.58	3560468.50
28	969203.66	3560468.42
29	969203.74	3560468.34
30	969203.82	3560468.27
31	969203.91	3560468.21
32	969204.01	3560468.15
33	969204.11	3560468.10
34	969204.22	3560468.07
35	969204.33	3560468.04
36	969204.44	3560468.02
37	969204.55	3560468.01
38	969204.66	3560468.01
39	969204.77	3560468.02
40	969204.88	3560468.04
41	969204.99	3560468.07
42	969205.09	3560468.10
43	969205.20	3560468.15
44	969205.29	3560468.21
45	969205.39	3560468.27
46	969205.47	3560468.34
47	969205.55	3560468.42
48	969205.62	3560468.50
49	969205.69	3560468.59
50	969205.75	3560468.69
51	969205.80	3560468.79
52	969205.84	3560468.90
53	969205.87	3560469.00
54	969205.89	3560469.11
55	969205.90	3560469.22
56	969205.90	3560469.34
57	969205.90	3560469.45
58	969205.88	3560469.56
59	969205.85	3560469.67
60	969205.82	3560469.77
61	969205.77	3560469.88
62	969205.72	3560469.97
63	969205.66	3560470.07
64	969205.59	3560470.16
65	969205.51	3560470.24
66	969205.43	3560470.31
67	969205.34	3560470.38
68	969205.25	3560470.44
69	969205.15	3560470.49
70	969205.04	3560470.53
71	969204.94	3560470.56

72	969204.83	3560470.59
73	969204.72	3560470.60
1	969204.60	3560470.61
Контур 39		
1	972381.30	3578979.80
2	972383.46	3578987.14
3	972382.35	3578987.33
4	972381.96	3578985.04
5	972381.22	3578985.10
6	972380.80	3578982.30
7	972381.46	3578982.13
8	972381.07	3578979.84
1	972381.30	3578979.80
Контур 40		
1	978563.75	3580944.10
2	978567.05	3580934.12
3	978568.10	3580934.47
4	978567.27	3580937.01
5	978568.43	3580937.38
6	978566.85	3580942.30
7	978565.65	3580941.91
8	978564.82	3580944.45
1	978563.75	3580944.10
Контур 41		
1	978610.19	3580803.60
2	978613.49	3580793.62
3	978614.67	3580794.01
4	978613.83	3580796.55
5	978615.00	3580796.92
6	978613.41	3580801.84
7	978612.22	3580801.45
8	978611.38	3580803.99
1	978610.19	3580803.60
Контур 42		
1	984794.82	3582354.94
2	984794.56	3582354.93
3	984794.30	3582354.90
4	984794.05	3582354.84
5	984793.80	3582354.77
6	984793.57	3582354.67
7	984793.34	3582354.55
8	984793.12	3582354.42
9	984792.91	3582354.26
10	984792.72	3582354.09
11	984792.54	3582353.90

12	984792.38	3582353.70
13	984792.24	3582353.48
14	984792.12	3582353.25
15	984792.02	3582353.02
16	984791.93	3582352.77
17	984791.87	3582352.52
18	984791.83	3582352.27
19	984791.82	3582352.01
20	984791.82	3582351.75
21	984791.85	3582351.49
22	984791.90	3582351.24
23	984791.97	3582350.99
24	984792.06	3582350.75
25	984792.18	3582350.52
26	984792.31	3582350.30
27	984792.46	3582350.09
28	984792.63	3582349.89
29	984792.81	3582349.71
30	984793.01	3582349.55
31	984793.23	3582349.40
32	984793.45	3582349.27
33	984793.68	3582349.17
34	984793.93	3582349.08
35	984794.18	3582349.01
36	984794.43	3582348.97
37	984794.69	3582348.95
38	984794.95	3582348.95
39	984795.20	3582348.97
40	984795.46	3582349.01
41	984795.71	3582349.08
42	984795.95	3582349.17
43	984796.19	3582349.27
44	984796.41	3582349.40
45	984796.62	3582349.55
46	984796.82	3582349.71
47	984797.01	3582349.89
48	984797.17	3582350.09
49	984797.33	3582350.30
50	984797.46	3582350.52
51	984797.57	3582350.75
52	984797.66	3582350.99
53	984797.73	3582351.24
54	984797.78	3582351.49
55	984797.81	3582351.75
56	984797.82	3582352.01
57	984797.80	3582352.27

58	984797.76	3582352.52
59	984797.70	3582352.77
60	984797.62	3582353.02
61	984797.52	3582353.25
62	984797.39	3582353.48
63	984797.25	3582353.70
64	984797.09	3582353.90
65	984796.92	3582354.09
66	984796.72	3582354.26
67	984796.52	3582354.42
68	984796.30	3582354.55
69	984796.07	3582354.67
70	984795.83	3582354.77
71	984795.58	3582354.84
72	984795.33	3582354.90
73	984795.08	3582354.93
1	984794.82	3582354.94
Контур 43		
1	984800.80	3582480.09
2	984800.54	3582480.07
3	984800.29	3582480.04
4	984800.04	3582479.99
5	984799.79	3582479.91
6	984799.55	3582479.81
7	984799.32	3582479.69
8	984799.10	3582479.56
9	984798.90	3582479.40
10	984798.70	3582479.23
11	984798.53	3582479.04
12	984798.37	3582478.84
13	984798.23	3582478.62
14	984798.10	3582478.40
15	984798.00	3582478.16
16	984797.92	3582477.91
17	984797.86	3582477.66
18	984797.82	3582477.41
19	984797.80	3582477.15
20	984797.81	3582476.89
21	984797.84	3582476.64
22	984797.89	3582476.38
23	984797.96	3582476.13
24	984798.05	3582475.89
25	984798.16	3582475.66
26	984798.29	3582475.44
27	984798.45	3582475.23
28	984798.61	3582475.03

29	984798.80	3582474.85
30	984799.00	3582474.69
31	984799.21	3582474.54
32	984799.43	3582474.42
33	984799.67	3582474.31
34	984799.91	3582474.22
35	984800.16	3582474.16
36	984800.42	3582474.11
37	984800.67	3582474.09
38	984800.93	3582474.09
39	984801.19	3582474.11
40	984801.44	3582474.16
41	984801.69	3582474.22
42	984801.94	3582474.31
43	984802.17	3582474.42
44	984802.39	3582474.54
45	984802.61	3582474.69
46	984802.81	3582474.85
47	984802.99	3582475.03
48	984803.16	3582475.23
49	984803.31	3582475.44
50	984803.44	3582475.66
51	984803.56	3582475.89
52	984803.65	3582476.13
53	984803.72	3582476.38
54	984803.77	3582476.64
55	984803.80	3582476.89
56	984803.80	3582477.15
57	984803.79	3582477.41
58	984803.75	3582477.66
59	984803.69	3582477.91
60	984803.60	3582478.16
61	984803.50	3582478.40
62	984803.38	3582478.62
63	984803.24	3582478.84
64	984803.08	3582479.04
65	984802.90	3582479.23
66	984802.71	3582479.40
67	984802.50	3582479.56
68	984802.28	3582479.69
69	984802.05	3582479.81
70	984801.81	3582479.91
71	984801.57	3582479.99
72	984801.32	3582480.04
73	984801.06	3582480.07
1	984800.80	3582480.09

Контур 44		
1	984780.75	3582541.67
2	984780.75	3582533.43
3	984782.09	3582534.10
4	984788.99	3582537.55
5	984781.03	3582541.53
1	984780.75	3582541.67
Контур 45		
1	984768.78	3582283.15
2	984777.02	3582287.27
3	984768.78	3582291.38
1	984768.78	3582283.15
Контур 46		
1	969620.51	3576766.08
2	969620.66	3576766.73
3	969617.15	3576767.54
4	969617.01	3576766.93
1	969620.51	3576766.08
Контур 47		
1	969542.44	3576782.85
2	969538.86	3576783.23
3	969538.67	3576782.15
4	969542.22	3576781.54
1	969542.44	3576782.85
Контур 48		
1	969501.73	3576787.22
2	969499.18	3576787.50
3	969499.20	3576787.39
4	969499.22	3576787.28
5	969499.25	3576787.17
6	969499.29	3576787.06
7	969499.34	3576786.96
8	969499.40	3576786.87
9	969499.46	3576786.78
10	969499.53	3576786.69
11	969499.61	3576786.61
12	969499.70	3576786.54
13	969499.79	3576786.48
14	969499.89	3576786.42
15	969499.99	3576786.38
16	969500.10	3576786.34
17	969500.20	3576786.31
18	969500.31	3576786.29
19	969500.43	3576786.28
20	969500.54	3576786.28

21	969500.65	3576786.29
22	969500.76	3576786.31
23	969500.87	3576786.34
24	969500.97	3576786.38
25	969501.07	3576786.42
26	969501.17	3576786.48
27	969501.26	3576786.54
28	969501.35	3576786.61
29	969501.43	3576786.69
30	969501.50	3576786.78
31	969501.57	3576786.87
32	969501.63	3576786.96
33	969501.67	3576787.06
1	969501.73	3576787.22
Контур 49		
1	969666.20	3576756.44
2	969663.77	3576756.99
3	969663.78	3576756.89
4	969663.81	3576756.78
5	969663.84	3576756.67
6	969663.88	3576756.57
7	969663.93	3576756.46
8	969663.98	3576756.37
9	969664.05	3576756.28
10	969664.12	3576756.19
11	969664.20	3576756.11
12	969664.29	3576756.04
13	969664.38	3576755.98
14	969664.48	3576755.92
15	969664.58	3576755.88
16	969664.68	3576755.84
17	969664.79	3576755.81
18	969664.90	3576755.79
19	969665.01	3576755.78
20	969665.13	3576755.78
21	969665.24	3576755.79
22	969665.35	3576755.81
23	969665.46	3576755.84
24	969665.56	3576755.88
25	969665.66	3576755.92
26	969665.76	3576755.98
27	969665.85	3576756.04
28	969665.94	3576756.11
29	969666.02	3576756.19
30	969666.09	3576756.28
1	969666.20	3576756.44

Контур 50		
1	969700.62	3556757.68
2	969698.44	3556753.83
3	969699.97	3556749.94
4	969700.82	3556750.88
5	969701.86	3556749.94
6	969704.28	3556752.60
7	969703.24	3556753.54
8	969704.12	3556754.50
1	969700.62	3556757.68
Контур 51		
1	978558.13	3580931.19
2	978559.44	3580931.62
3	978556.15	3580941.59
4	978554.84	3580941.16
5	978555.68	3580938.62
6	978554.49	3580938.23
7	978556.11	3580933.34
8	978557.29	3580933.73
1	978558.13	3580931.19
Контур 52		
1	978604.69	3580790.73
2	978605.87	3580791.12
3	978602.57	3580801.08
4	978601.41	3580800.70
5	978602.24	3580798.16
6	978601.06	3580797.77
7	978602.67	3580792.88
8	978603.86	3580793.27
1	978604.69	3580790.73
Контур 53		
1	972384.74	3578979.21
2	972386.91	3578986.55
3	972383.46	3578987.14
4	972381.30	3578979.80
1	972384.74	3578979.21
Контур 54		
1	969500.27	3576784.89
2	969500.16	3576784.88
3	969500.05	3576784.87
4	969499.94	3576784.84
5	969499.83	3576784.81
6	969499.73	3576784.77
7	969499.63	3576784.72
8	969499.53	3576784.66

9	969499.45	3576784.59
10	969499.36	3576784.52
11	969499.29	3576784.43
12	969499.22	3576784.35
13	969499.15	3576784.25
14	969499.10	3576784.15
15	969499.06	3576784.05
16	969499.02	3576783.95
17	969499.00	3576783.84
18	969498.98	3576783.73
19	969498.97	3576783.62
20	969498.97	3576783.50
21	969498.99	3576783.39
22	969499.01	3576783.28
23	969499.04	3576783.17
24	969499.08	3576783.07
25	969499.13	3576782.97
26	969499.18	3576782.87
27	969499.25	3576782.78
28	969499.32	3576782.70
29	969499.40	3576782.62
30	969499.49	3576782.55
31	969499.58	3576782.49
32	969499.68	3576782.43
33	969499.78	3576782.38
34	969499.89	3576782.35
35	969499.99	3576782.32
36	969500.10	3576782.30
37	969500.22	3576782.29
38	969500.33	3576782.29
39	969500.44	3576782.30
40	969500.55	3576782.32
41	969500.66	3576782.35
42	969500.76	3576782.38
43	969500.86	3576782.43
44	969500.96	3576782.49
45	969501.05	3576782.55
46	969501.14	3576782.62
47	969501.22	3576782.70
48	969501.29	3576782.78
49	969501.36	3576782.87
50	969501.42	3576782.97
51	969501.46	3576783.07
52	969501.50	3576783.17
53	969501.53	3576783.28
54	969501.56	3576783.39

55	969501.57	3576783.50
56	969501.57	3576783.62
57	969501.56	3576783.73
58	969501.55	3576783.84
59	969501.52	3576783.95
60	969501.49	3576784.05
61	969501.44	3576784.15
62	969501.39	3576784.25
63	969501.33	3576784.35
64	969501.26	3576784.43
65	969501.18	3576784.52
66	969501.10	3576784.59
67	969501.01	3576784.66
68	969500.91	3576784.72
69	969500.81	3576784.77
70	969500.71	3576784.81
71	969500.60	3576784.84
72	969500.49	3576784.87
73	969500.38	3576784.88
1	969500.27	3576784.89
Контур 55		
1	969664.42	3576754.44
2	969664.31	3576754.43
3	969664.20	3576754.42
4	969664.09	3576754.39
5	969663.98	3576754.36
6	969663.88	3576754.32
7	969663.78	3576754.27
8	969663.68	3576754.21
9	969663.59	3576754.14
10	969663.51	3576754.06
11	969663.43	3576753.98
12	969663.36	3576753.89
13	969663.30	3576753.80
14	969663.25	3576753.70
15	969663.20	3576753.60
16	969663.17	3576753.49
17	969663.14	3576753.39
18	969663.13	3576753.27
19	969663.12	3576753.16
20	969663.12	3576753.05
21	969663.13	3576752.94
22	969663.15	3576752.83
23	969663.18	3576752.72
24	969663.22	3576752.62
25	969663.27	3576752.52

26	969663.33	3576752.42
27	969663.40	3576752.33
28	969663.47	3576752.25
29	969663.55	3576752.17
30	969663.64	3576752.10
31	969663.73	3576752.03
32	969663.83	3576751.98
33	969663.93	3576751.93
34	969664.03	3576751.89
35	969664.14	3576751.87
36	969664.25	3576751.85
37	969664.36	3576751.84
38	969664.47	3576751.84
39	969664.59	3576751.85
40	969664.70	3576751.87
41	969664.80	3576751.89
42	969664.91	3576751.93
43	969665.01	3576751.98
44	969665.11	3576752.03
45	969665.20	3576752.10
46	969665.29	3576752.17
47	969665.37	3576752.25
48	969665.44	3576752.33
49	969665.50	3576752.42
50	969665.56	3576752.52
51	969665.61	3576752.62
52	969665.65	3576752.72
53	969665.68	3576752.83
54	969665.70	3576752.94
55	969665.72	3576753.05
56	969665.72	3576753.16
57	969665.71	3576753.27
58	969665.69	3576753.39
59	969665.67	3576753.49
60	969665.63	3576753.60
61	969665.59	3576753.70
62	969665.53	3576753.80
63	969665.47	3576753.89
64	969665.40	3576753.98
65	969665.33	3576754.06
66	969665.24	3576754.14
67	969665.15	3576754.21
68	969665.06	3576754.27
69	969664.96	3576754.32
70	969664.86	3576754.36
71	969664.75	3576754.39

72	969664.64	3576754.42
73	969664.53	3576754.43
1	969664.42	3576754.44
Контур 56		
1	984813.86	3582412.50
2	984822.09	3582416.62
3	984813.86	3582420.74
1	984813.86	3582412.50
Контур 57		
1	972313.94	3552784.06
2	972322.57	3552788.04
3	972321.45	3552790.47
4	972322.58	3552790.99
5	972320.85	3552794.76
6	972319.71	3552794.23
7	972318.59	3552796.66
8	972309.96	3552792.68
9	972311.08	3552790.26
10	972309.95	3552789.73
11	972311.69	3552785.96
12	972312.82	3552786.49
1	972313.94	3552784.06
Контур 58		
1	972268.47	3552885.86
2	972277.09	3552889.84
3	972275.97	3552892.27
4	972277.11	3552892.79
5	972275.37	3552896.56
6	972274.23	3552896.04
7	972273.11	3552898.47
8	972264.49	3552894.49
9	972265.61	3552892.06
10	972264.47	3552891.53
11	972266.21	3552887.77
12	972267.35	3552888.29
1	972268.47	3552885.86
Контур 59		
1	969809.81	3556835.68
2	969813.40	3556830.62
3	969814.46	3556831.37
4	969815.27	3556830.23
5	969818.21	3556832.32
6	969817.40	3556833.46
7	969818.46	3556834.21
8	969814.87	3556839.26

9	969813.81	3556838.51
10	969813.00	3556839.65
11	969810.06	3556837.57
12	969810.87	3556836.43
1	969809.81	3556835.68
Контур 60		
1	969984.00	3556961.11
2	969990.48	3556952.21
3	969993.24	3556954.23
4	969993.54	3556953.82
5	969996.89	3556956.27
6	969996.60	3556956.67
7	969999.37	3556958.69
8	969992.90	3556967.58
9	969990.13	3556965.56
10	969989.83	3556965.98
11	969986.47	3556963.53
12	969986.77	3556963.12
1	969984.00	3556961.11
Контур 61		
1	970074.33	3557025.03
2	970081.76	3557021.28
3	970084.15	3557020.08
4	970085.69	3557023.14
5	970086.14	3557022.91
6	970088.01	3557026.62
7	970087.56	3557026.84
8	970089.10	3557029.90
9	970079.28	3557034.85
10	970077.74	3557031.80
11	970077.28	3557032.02
12	970077.00	3557031.47
13	970075.42	3557028.32
14	970075.87	3557028.09
1	970074.33	3557025.03
Контур 62		
1	970091.78	3557277.94
2	970097.97	3557277.53
3	970098.05	3557278.83
4	970099.45	3557278.74
5	970099.69	3557282.33
6	970098.29	3557282.42
7	970098.38	3557283.72
8	970092.19	3557284.13
9	970092.10	3557282.83

10	970090.71	3557282.92
11	970090.47	3557279.33
12	970091.87	3557279.24
1	970091.78	3557277.94
Контур 63		
1	970105.47	3557476.64
2	970109.40	3557483.54
3	970102.63	3557485.07
4	970102.19	3557483.12
5	970101.51	3557483.28
6	970100.71	3557479.76
7	970101.40	3557479.61
8	970100.96	3557477.66
1	970105.47	3557476.64
Контур 64		
1	972395.48	3579090.39
2	972395.96	3579090.28
3	972396.92	3579094.31
4	972396.43	3579094.43
5	972397.22	3579097.76
6	972386.52	3579100.30
7	972385.73	3579096.96
8	972385.24	3579097.08
9	972384.29	3579093.04
10	972384.77	3579092.92
11	972383.98	3579089.59
12	972394.69	3579087.06
1	972395.48	3579090.39
Контур 65		
1	969668.23	3576768.75
2	969668.31	3576768.94
3	969668.34	3576769.05
4	969668.36	3576769.16
5	969668.37	3576769.27
6	969668.38	3576769.38
7	969668.37	3576769.49
8	969668.35	3576769.60
9	969668.33	3576769.71
10	969668.29	3576769.82
11	969668.25	3576769.92
12	969668.19	3576770.02
13	969668.13	3576770.11
14	969668.06	3576770.20
15	969667.99	3576770.28
16	969667.90	3576770.36

17	969667.81	3576770.42
18	969667.72	3576770.48
19	969667.62	3576770.53
20	969667.51	3576770.58
21	969667.41	3576770.61
22	969667.30	3576770.63
23	969667.19	3576770.65
24	969667.08	3576770.65
25	969666.96	3576770.65
26	969666.85	3576770.63
27	969666.74	3576770.61
28	969666.64	3576770.58
29	969666.53	3576770.53
30	969666.43	3576770.48
31	969666.34	3576770.42
32	969666.25	3576770.36
33	969666.17	3576770.28
34	969666.09	3576770.20
35	969666.02	3576770.11
36	969665.96	3576770.02
37	969665.91	3576769.92
38	969665.86	3576769.82
39	969665.83	3576769.71
40	969665.80	3576769.60
41	969665.78	3576769.49
42	969665.78	3576769.38
43	969665.78	3576769.27
44	969665.78	3576769.24
1	969668.23	3576768.75
Контур 66		
1	969699.97	3556749.94
2	969698.44	3556753.83
3	969697.48	3556752.16
1	969699.97	3556749.94
Контур 67		
1	971079.51	3555136.79
2	971082.85	3555138.46
3	971083.23	3555138.92
4	971083.39	3555139.12
5	971082.07	3555139.78
1	971079.51	3555136.79
Контур 68		
1	972789.62	3579155.54
2	972799.05	3579154.38
3	972800.21	3579163.81

4	972796.27	3579164.27
5	972790.78	3579164.97
6	972790.45	3579162.31
7	972789.21	3579162.47
8	972788.75	3579158.74
9	972788.70	3579158.35
10	972789.95	3579158.20
1	972789.62	3579155.54
Контур 69		
1	972810.79	3579288.89
2	972820.22	3579287.73
3	972821.38	3579297.16
4	972811.95	3579298.32
5	972811.62	3579295.66
6	972810.38	3579295.82
7	972809.87	3579291.70
8	972811.12	3579291.55
1	972810.79	3579288.89
Контур 70		
1	971012.10	3555064.69
2	971017.39	3555070.28
3	971017.22	3555070.44
4	971011.91	3555064.87
1	971012.10	3555064.69
Контур 71		
1	969972.65	3556938.60
2	969971.55	3556940.11
3	969973.23	3556941.33
4	969968.34	3556948.04
5	969966.67	3556946.82
6	969965.58	3556948.31
7	969962.21	3556945.89
8	969963.31	3556944.38
9	969961.63	3556943.16
10	969966.52	3556936.44
11	969968.19	3556937.67
12	969969.26	3556936.20
1	969972.65	3556938.60
Контур 72		
1	970147,99	3558433,31
2	970154,95	3558451,28
3	970155,70	3558451,21
4	970156,11	3558455,18
5	970157,11	3558455,08
6	970157,36	3558457,51

7	970159,37	3558462,71
8	970170,57	3558483,70
9	970171,16	3558483,64
10	970171,58	3558487,62
11	970172,57	3558487,52
12	970172,60	3558487,51
13	970179,84	3558501,09
14	970178,60	3558508,60
15	970159,71	3558510,49
16	970155,52	3558505,15
17	970113,40	3558509,13
18	970112,11	3558504,28
19	970112,33	3558503,17
20	970115,55	3558496,83
21	970115,41	3558494,59
22	970112,40	3558488,79
23	970111,95	3558486,18
24	970113,28	3558485,50
25	970117,91	3558484,17
26	970120,07	3558483,25
27	970125,52	3558480,41
28	970127,58	3558478,99
29	970128,34	3558475,21
30	970128,50	3558471,28
31	970121,86	3558459,01
32	970113,22	3558446,01
33	970111,24	3558442,18
34	970132,70	3558437,00
1	970147,99	3558433,31
1	970149,95	3558487,46
2	970149,95	3558488,46
3	970148,95	3558488,46
4	970148,95	3558487,46
1	970149,95	3558487,46
1	970150,64	3558446,14
2	970152,21	3558461,19
3	970142,27	3558462,28
4	970140,64	3558447,36
1	970150,64	3558446,14
1	970152,71	3558485,53
2	970153,13	3558489,51
3	970152,40	3558489,58
4	970152,40	3558489,67

5	970151,40	3558489,67
6	970151,40	3558488,67
7	970152,03	3558488,67
8	970151,72	3558485,63
1	970152,71	3558485,53
1	970137,24	3558453,09
2	970137,66	3558457,07
3	970136,66	3558457,18
4	970136,25	3558453,20
1	970137,24	3558453,09
1	970166,11	3558478,57
2	970167,68	3558493,62
3	970157,74	3558494,71
4	970156,11	3558479,80
1	970166,11	3558478,57
1	970128,98	3558455,61
2	970128,98	3558456,61
3	970127,98	3558456,61
4	970127,98	3558455,61
1	970128,98	3558455,61
1	970130,75	3558456,90
2	970130,75	3558457,90
3	970129,75	3558457,90
4	970129,75	3558456,90
1	970130,75	3558456,90
Контур 73		
1	970087,54	3558485,85
2	970091,69	3558491,62
3	970099,47	3558503,11
4	970102,83	3558509,56
5	969940,39	3558526,87
6	969940,82	3558524,07
7	969942,83	3558507,16
8	969952,96	3558478,26
9	969951,05	3558457,71
10	970066,56	3558445,92
11	970072,51	3558456,65
12	970080,23	3558471,06
1	970087,54	3558485,85
1	969957,68	3558509,32
2	969957,68	3558510,32

3	969956,68	3558510,32
4	969956,68	3558509,32
1	969957,68	3558509,32
1	970070,32	3558461,75
2	970070,32	3558462,75
3	970069,32	3558462,75
4	970069,32	3558461,75
1	970070,32	3558461,75
1	969979,27	3558505,24
2	969979,27	3558506,24
3	969978,27	3558506,24
4	969978,27	3558505,24
1	969979,27	3558505,24
1	970074,57	3558462,81
2	970074,57	3558463,81
3	970073,57	3558463,81
4	970073,57	3558462,81
1	970074,57	3558462,81
1	970068,84	3558497,37
2	970068,84	3558498,37
3	970067,84	3558498,37
4	970067,84	3558497,37
1	970068,84	3558497,37
1	970051,20	3558463,81
2	970051,20	3558464,81
3	970050,20	3558464,81
4	970050,20	3558463,81
1	970051,20	3558463,81
1	970066,50	3558496,14
2	970066,50	3558497,14
3	970065,50	3558497,14
4	970065,50	3558496,14
1	970066,50	3558496,14
1	970053,53	3558465,03
2	970053,53	3558466,03
3	970052,53	3558466,03
4	970052,53	3558465,03
1	970053,53	3558465,03

1	970093,14	3558494,84
2	970093,14	3558495,84
3	970092,14	3558495,84
4	970092,14	3558494,84
1	970093,14	3558494,84
1	969974,63	3558471,86
2	969974,63	3558472,86
3	969973,63	3558472,86
4	969973,63	3558471,86
1	969974,63	3558471,86
1	970087,69	3558493,92
2	970087,68	3558494,92
3	970086,68	3558494,92
4	970086,69	3558493,92
1	970087,69	3558493,92
1	969968,58	3558473,89
2	969968,58	3558474,89
3	969967,58	3558474,89
4	969967,58	3558473,89
1	969968,58	3558473,89
Контур 74		
1	969316,99	3558525,61
2	969321,05	3558540,24
3	969325,74	3558560,62
4	969329,11	3558572,88
5	969329,44	3558577,68
6	969325,82	3558583,84
7	969318,08	3558590,35
8	969276,57	3558593,81
9	969208,07	3558605,36
10	969202,10	3558587,84
11	969195,08	3558569,36
12	969186,57	3558550,48
13	969180,77	3558535,13
14	969277,55	3558530,89
15	969283,79	3558530,05
16	969283,90	3558531,17
17	969291,86	3558530,37
18	969291,72	3558528,99
1	969316,99	3558525,61
1	969217,65	3558586,10
2	969217,65	3558587,10

3	969216,65	3558587,10
4	969216,65	3558586,10
1	969217,65	3558586,10
1	969229,22	3558534,49
2	969229,50	3558536,93
3	969227,06	3558537,21
4	969226,79	3558534,77
1	969229,22	3558534,49
1	969208,14	3558585,60
2	969208,14	3558586,60
3	969207,14	3558586,60
4	969207,14	3558585,60
1	969208,14	3558585,60
1	969189,44	3558538,65
2	969189,72	3558541,09
3	969187,28	3558541,36
4	969187,00	3558538,93
1	969189,44	3558538,65
1	969314,03	3558575,97
2	969314,03	3558576,97
3	969313,03	3558576,97
4	969313,03	3558575,97
1	969314,03	3558575,97
1	969303,34	3558542,52
2	969303,34	3558543,52
3	969302,34	3558543,52
4	969302,34	3558542,52
1	969303,34	3558542,52
1	969307,91	3558575,18
2	969307,91	3558576,18
3	969306,91	3558576,18
4	969306,91	3558575,18
1	969307,91	3558575,18
1	969306,51	3558543,62
2	969306,51	3558544,62
3	969305,51	3558544,62
4	969305,51	3558543,62
1	969306,51	3558543,62

1	969300,33	3558570,36
2	969300,54	3558572,35
3	969298,55	3558572,55
4	969298,34	3558570,56
1	969300,33	3558570,36
1	969296,82	3558547,64
2	969297,03	3558549,63
3	969295,05	3558549,85
4	969294,83	3558547,86
1	969296,82	3558547,64
1	969204,48	3558554,35
2	969204,48	3558555,35
3	969203,48	3558555,35
4	969203,48	3558554,35
1	969204,48	3558554,35
1	969195,09	3558553,92
2	969195,09	3558554,92
3	969194,09	3558554,92
4	969194,09	3558553,92
1	969195,09	3558553,92
Контур 75		
1	969161,74	3558584,77
2	969167,29	3558604,35
3	969168,58	3558610,41
4	969069,98	3558614,98
5	969010,30	3558620,87
6	968902,49	3558658,72
7	968897,59	3558642,92
8	968904,74	3558616,86
9	968905,43	3558591,05
10	968935,70	3558581,00
11	968936,09	3558582,16
12	968938,41	3558581,38
13	968938,04	3558580,27
14	968991,86	3558562,50
15	969003,26	3558560,99
16	969061,84	3558553,26
17	969061,99	3558554,56
18	969064,43	3558554,29
19	969064,27	3558552,93
20	969144,43	3558539,89
21	969147,16	3558546,88
22	969154,93	3558562,50

1	969161,74	3558584,77
1	968903,84	3558640,73
2	968903,84	3558641,73
3	968902,84	3558641,73
4	968902,84	3558640,73
1	968903,84	3558640,73
1	969129,76	3558544,88
2	969130,04	3558547,32
3	969127,61	3558547,59
4	969127,33	3558545,16
1	969129,76	3558544,88
1	968913,08	3558638,87
2	968913,08	3558639,87
3	968912,08	3558639,87
4	968912,08	3558638,87
1	968913,08	3558638,87
1	969147,92	3558558,87
2	969147,92	3558559,87
3	969146,92	3558559,87
4	969146,92	3558558,87
1	969147,92	3558558,87
1	969003,61	3558608,35
2	969003,61	3558609,35
3	969002,61	3558609,35
4	969002,61	3558608,35
1	969003,61	3558608,35
1	969138,92	3558561,29
2	969138,92	3558562,29
3	969137,92	3558562,29
4	969137,92	3558561,29
1	969138,92	3558561,29
1	968911,18	3558604,85
2	968911,18	3558605,85
3	968910,18	3558605,85
4	968910,18	3558604,85
1	968911,18	3558604,85
1	969001,46	3558575,77
2	969001,46	3558576,77

3	969000,46	3558576,77
4	969000,46	3558575,77
1	969001,46	3558575,77
1	968919,98	3558603,77
2	968919,98	3558604,77
3	968918,98	3558604,77
4	968918,98	3558603,77
1	968919,98	3558603,77
1	969157,96	3558590,84
2	969157,96	3558591,84
3	969156,96	3558591,84
4	969156,96	3558590,84
1	969157,96	3558590,84
1	969149,16	3558593,19
2	969149,16	3558594,19
3	969148,16	3558594,19
4	969148,16	3558593,19
1	969149,16	3558593,19
Контур 76		
1	968788,73	3558629,53
2	968797,44	3558658,03
3	968804,55	3558678,41
4	968809,26	3558690,21
5	968711,99	3558720,86
6	968704,42	3558660,42
7	968718,93	3558655,09
8	968719,21	3558655,85
9	968721,51	3558655,01
10	968721,23	3558654,24
11	968775,30	3558634,46
12	968776,14	3558636,76
13	968778,44	3558635,91
14	968777,60	3558633,61
1	968788,73	3558629,53
1	968789,42	3558681,44
2	968789,42	3558682,44
3	968788,42	3558682,44
4	968788,42	3558681,44
1	968789,42	3558681,44
1	968788,32	3558646,56
2	968788,32	3558647,56

3	968787,32	3558647,56
4	968787,32	3558646,56
1	968788,32	3558646,56
1	968798,20	3558676,53
2	968798,20	3558677,53
3	968797,20	3558677,53
4	968797,20	3558676,53
1	968798,20	3558676,53
1	968780,39	3558650,70
2	968780,39	3558651,70
3	968779,39	3558651,70
4	968779,39	3558650,70
1	968780,39	3558650,70
Контур 77		
1	967972,64	3558970,05
2	967881,02	3559001,15
3	967780,37	3559035,01
4	967771,45	3559053,14
5	967723,73	3559026,61
6	967742,13	3558988,97
7	967940,80	3558921,62
1	967972,64	3558970,05
1	967773,37	3559025,88
2	967773,37	3559026,88
3	967772,37	3559026,88
4	967772,37	3559025,88
1	967773,37	3559025,88
1	967752,47	3558999,67
2	967752,47	3559000,67
3	967751,47	3559000,67
4	967751,47	3558999,67
1	967752,47	3558999,67
Контур 78		
1	970402,90	3558561,84
2	970381,12	3558564,57
3	970381,12	3558563,57
4	970380,12	3558563,57
5	970380,12	3558564,57
6	970370,50	3558551,46
7	970373,70	3558549,05
8	970382,20	3558560,35
9	970402,41	3558557,87

1	970402,90	3558561,84
Контур 78		
1	970401,66	3558559,54
2	970401,66	3558560,54
3	970400,66	3558560,54
4	970400,66	3558559,54
1	970401,66	3558559,54
Контур 79		
1	967677,54	3559221,21
2	967676,37	3559223,54
3	967675,37	3559223,54
4	967675,37	3559224,32
5	967653,75	3559225,14
6	967653,61	3559221,64
7	967673,81	3559220,87
8	967674,40	3559219,67
1	967677,54	3559221,21
Контур 80		
1	967655,43	3559222,87
2	967655,43	3559223,87
3	967654,43	3559223,87
4	967654,43	3559222,87
1	967655,43	3559222,87
Контур 81		
1	967757,56	3559048,84
2	967761,78	3559050,91
3	967756,04	3559062,61
4	967751,82	3559060,54
1	967757,56	3559048,84
Контур 82		
1	967748,80	3559077,36
2	967743,32	3559088,52
3	967739,10	3559086,45
4	967744,58	3559075,29
1	967748,80	3559077,36
Контур 83		
1	967691,52	3559114,69
2	967695,74	3559116,76
3	967675,45	3559158,13
4	967671,23	3559156,06
1	967691,52	3559114,69
Контур 84		
1	967668,22	3559172,89
2	967657,70	3559194,33
3	967653,48	3559192,26
4	967664,00	3559170,82

1	967668,22	3559172,89
Контур 84		
1	967756,04	3559062,61
2	967758,25	3559063,69
3	967751,02	3559078,44
4	967748,80	3559077,36
5	967744,58	3559075,29
6	967742,37	3559074,20
7	967749,61	3559059,45
8	967751,82	3559060,54
1	967756,04	3559062,61
Контур 85		
1	967675,45	3559158,13
2	967677,67	3559159,22
3	967670,43	3559173,97
4	967668,22	3559172,89
5	967664,00	3559170,82
6	967661,78	3559169,73
7	967669,02	3559154,98
8	967671,23	3559156,06
1	967675,45	3559158,13
Контур 86		
1	967661,59	3559137,40
2	967666,31	3559139,71
3	967660,62	3559151,29
4	967655,91	3559148,98
1	967661,59	3559137,40
Контур 87		
1	970218,57	3558476,71
2	970218,36	3558474,72
3	970220,35	3558474,52
4	970220,55	3558476,51
1	970218,57	3558476,71
Контур 88		
1	970205,79	3558451,94
2	970206,00	3558453,93
3	970204,01	3558454,14
4	970203,80	3558452,15
1	970205,79	3558451,94
Контур 89		
1	969298,55	3558572,55
2	969298,34	3558570,56
3	969300,33	3558570,36
4	969300,54	3558572,35
1	969298,55	3558572,55

Контур 90		
1	969294,83	3558547,86
2	969295,05	3558549,85
3	969297,03	3558549,63
4	969296,82	3558547,64
1	969294,83	3558547,86
Контур 91		
1	970757,00	3558478,50
2	970754,68	3558479,43
3	970751,71	3558472,00
4	970754,03	3558471,07
1	970757,00	3558478,50
Контур 92		
1	970726,75	3558420,17
2	970734,56	3558417,93
3	970736,80	3558425,74
1	970726,75	3558420,17
Контур 93		
1	970675,93	3558435,10
2	970676,58	3558437,46
3	970674,22	3558438,11
4	970673,57	3558435,75
1	970675,93	3558435,10
Контур 94		
1	970618,11	3558450,94
2	970618,75	3558453,30
3	970616,39	3558453,95
4	970615,74	3558451,59
1	970618,11	3558450,94
Контур 95		
1	970560,25	3558466,82
2	970560,90	3558469,19
3	970558,53	3558469,83
4	970557,88	3558467,47
1	970560,25	3558466,82
Контур 96		
1	970502,39	3558482,71
2	970503,04	3558485,07
3	970500,67	3558485,72
4	970500,03	3558483,36
1	970502,39	3558482,71
Контур 97		
1	970444,53	3558498,59
2	970445,18	3558500,96
3	970442,81	3558501,60
4	970442,17	3558499,24

1	970444,53	3558498,59
Контур 98		
1	970405,81	3558511,28
2	970398,81	3558515,41
3	970394,68	3558508,41
1	970405,81	3558511,28
Контур 99		
1	970365,35	3558464,42
2	970363,47	3558465,99
3	970361,90	3558464,11
4	970363,78	3558462,54
1	970365,35	3558464,42
Контур 100		
1	970323,78	3558419,48
2	970331,50	3558416,92
3	970334,06	3558424,64
1	970323,78	3558419,48
Контур 101		
1	970271,68	3558424,74
2	970271,96	3558427,17
3	970269,52	3558427,45
4	970269,24	3558425,02
1	970271,68	3558424,74
Контур 102		
1	970212,01	3558431,07
2	970212,29	3558433,50
3	970209,86	3558433,78
4	970209,58	3558431,35
1	970212,01	3558431,07
Контур 103		
1	970176,33	3558434,82
2	970176,61	3558437,26
3	970174,18	3558437,54
4	970173,90	3558435,10
1	970176,33	3558434,82
Контур 104		
1	969291,61	3558527,88
2	969291,86	3558530,37
3	969283,90	3558531,17
4	969283,65	3558528,68
1	969291,61	3558527,88
Контур 105		
1	969229,22	3558534,49
2	969229,50	3558536,93
3	969227,06	3558537,21
4	969226,79	3558534,77

1	969229,22	3558534,49
Контур 106		
1	969189,44	3558538,65
2	969189,72	3558541,09
3	969187,28	3558541,36
4	969187,00	3558538,93
1	969189,44	3558538,65
Контур 107		
1	969129,76	3558544,88
2	969130,04	3558547,32
3	969127,61	3558547,59
4	969127,33	3558545,16
1	969129,76	3558544,88
Контур 108		
1	969064,15	3558551,85
2	969064,43	3558554,29
3	969061,99	3558554,56
4	969061,72	3558552,13
1	969064,15	3558551,85
Контур 109		
1	968991,86	3558562,50
2	968996,80	3558556,05
3	969003,26	3558560,99
1	968991,86	3558562,50
Контур 110		
1	968937,62	3558579,06
2	968938,41	3558581,38
3	968936,09	3558582,16
4	968935,30	3558579,84
1	968937,62	3558579,06
Контур 111		
1	968876,93	3558599,66
2	968877,72	3558601,98
3	968875,40	3558602,77
4	968874,61	3558600,45
1	968876,93	3558599,66
Контур 112		
1	968820,12	3558618,94
2	968820,91	3558621,26
3	968818,59	3558622,05
4	968817,80	3558619,73
1	968820,12	3558618,94
Контур 113		
1	968777,60	3558633,61
2	968778,44	3558635,91
3	968776,14	3558636,76

4	968775,30	3558634,46
1	968777,60	3558633,61
Контур 114		
1	968720,66	3558652,70
2	968721,51	3558655,01
3	968719,21	3558655,85
4	968718,36	3558653,55
1	968720,66	3558652,70
Контур 115		
1	968663,94	3558671,96
2	968664,73	3558674,28
3	968662,41	3558675,07
4	968661,62	3558672,75
1	968663,94	3558671,96
Контур 116		
1	968616,54	3558688,05
2	968617,33	3558690,37
3	968615,01	3558691,16
4	968614,22	3558688,84
1	968616,54	3558688,05
Контур 117		
1	968569,16	3558704,13
2	968569,95	3558706,45
3	968567,63	3558707,24
4	968566,84	3558704,92
1	968569,16	3558704,13
Контур 118		
1	968512,43	3558723,39
2	968513,22	3558725,71
3	968510,90	3558726,50
4	968510,11	3558724,18
1	968512,43	3558723,39
Контур 119		
1	968455,64	3558742,67
2	968456,43	3558744,99
3	968454,11	3558745,78
4	968453,32	3558743,46
1	968455,64	3558742,67
Контур 120		
1	968398,73	3558761,99
2	968399,52	3558764,31
3	968397,20	3558765,09
4	968396,41	3558762,77
1	968398,73	3558761,99
Контур 121		
1	968342,01	3558781,24

2	968342,80	3558783,56
3	968340,48	3558784,35
4	968339,69	3558782,03
1	968342,01	3558781,24
Контур 122		
1	968285,16	3558800,54
2	968285,95	3558802,86
3	968283,63	3558803,65
4	968282,84	3558801,33
1	968285,16	3558800,54
Контур 123		
1	968228,34	3558819,83
2	968229,13	3558822,15
3	968226,81	3558822,93
4	968226,02	3558820,61
1	968228,34	3558819,83
Контур 124		
1	968171,53	3558839,11
2	968172,31	3558841,43
3	968169,99	3558842,22
4	968169,21	3558839,90
1	968171,53	3558839,11
Контур 125		
1	968114,71	3558858,40
2	968115,50	3558860,72
3	968113,18	3558861,51
4	968112,39	3558859,19
1	968114,71	3558858,40
Контур 126		
1	968057,89	3558877,69
2	968058,68	3558880,01
3	968056,36	3558880,79
4	968055,57	3558878,47
1	968057,89	3558877,69
Контур 127		
1	968001,04	3558896,99
2	968001,82	3558899,31
3	967999,50	3558900,09
4	967998,72	3558897,77
1	968001,04	3558896,99
Контур 128		
1	967944,29	3558916,25
2	967945,08	3558918,57
3	967942,76	3558919,36
4	967941,97	3558917,04
1	967944,29	3558916,25

Контур 129		
1	967887,42	3558935,56
2	967888,21	3558937,88
3	967885,89	3558938,66
4	967885,10	3558936,34
1	967887,42	3558935,56
Контур 130		
1	967830,63	3558954,83
2	967831,42	3558957,15
3	967829,10	3558957,94
4	967828,31	3558955,62
1	967830,63	3558954,83
Контур 131		
1	967773,82	3558974,12
2	967774,60	3558976,44
3	967772,28	3558977,23
4	967771,50	3558974,91
1	967773,82	3558974,12
Контур 132		
1	967737,63	3558992,25
2	967738,09	3558984,13
3	967746,21	3558984,59
1	967737,63	3558992,25
Контур 133		
1	967712,82	3559034,41
2	967715,00	3559035,52
3	967713,89	3559037,70
4	967711,71	3559036,59
1	967712,82	3559034,41
Контур 134		
1	967685,86	3559083,82
2	967688,04	3559084,93
3	967686,93	3559087,11
4	967684,75	3559086,00
1	967685,86	3559083,82
Контур 135		
1	967658,19	3559134,45
2	967660,41	3559135,61
3	967656,71	3559142,70
4	967654,50	3559141,55
1	967658,19	3559134,45
Контур 136		
1	970166,11	3558478,57
2	970167,68	3558493,62
3	970157,74	3558494,71
4	970156,11	3558479,80

1	970166,11	3558478,57
Контур 137		
1	970150,64	3558446,14
2	970152,21	3558461,19
3	970142,27	3558462,28
4	970140,64	3558447,36
1	970150,64	3558446,14
Контур 138		
1	970401,66	3558559,54
2	970401,66	3558560,54
3	970400,66	3558560,54
4	970400,66	3558559,54
1	970401,66	3558559,54
Контур 139		
1	970414,69	3558525,44
2	970414,69	3558526,44
3	970413,69	3558526,44
4	970413,69	3558525,44
1	970414,69	3558525,44
Контур 140		
1	970188,12	3558483,32
2	970188,12	3558484,32
3	970189,12	3558484,32
4	970189,12	3558483,32
1	970188,12	3558483,32
Контур 141		
1	970172,47	3558450,87
2	970172,47	3558451,87
3	970173,47	3558451,87
4	970173,47	3558450,87
1	970172,47	3558450,87
Контур 142		
1	970149,95	3558487,46
2	970149,95	3558488,46
3	970148,95	3558488,46
4	970148,95	3558487,46
1	970149,95	3558487,46
Контур 143		
1	970128,98	3558455,61
2	970128,98	3558456,61
3	970127,98	3558456,61
4	970127,98	3558455,61
1	970128,98	3558455,61
Контур 144		
1	970087,69	3558493,92
2	970087,68	3558494,92

3	970086,68	3558494,92
4	970086,69	3558493,92
1	970087,69	3558493,92
Контур 145		
1	970070,32	3558461,75
2	970070,32	3558462,75
3	970069,32	3558462,75
4	970069,32	3558461,75
1	970070,32	3558461,75
Контур 146		
1	970066,50	3558496,14
2	970066,50	3558497,14
3	970065,50	3558497,14
4	970065,50	3558496,14
1	970066,50	3558496,14
Контур 147		
1	970051,20	3558463,81
2	970051,20	3558464,81
3	970050,20	3558464,81
4	970050,20	3558463,81
1	970051,20	3558463,81
Контур 148		
1	969979,27	3558505,24
2	969979,27	3558506,24
3	969978,27	3558506,24
4	969978,27	3558505,24
1	969979,27	3558505,24
Контур 149		
1	969974,63	3558471,86
2	969974,63	3558472,86
3	969973,63	3558472,86
4	969973,63	3558471,86
1	969974,63	3558471,86
Контур 150		
1	969306,91	3558575,18
2	969306,91	3558576,18
3	969307,91	3558576,18
4	969307,91	3558575,18
1	969306,91	3558575,18
Контур 151		
1	969302,34	3558542,52
2	969302,34	3558543,52
3	969303,34	3558543,52
4	969303,34	3558542,52
1	969302,34	3558542,52
Контур 152		

1	969207,14	3558585,60
2	969207,14	3558586,60
3	969208,14	3558586,60
4	969208,14	3558585,60
1	969207,14	3558585,60
Контур 153		
1	969194,09	3558553,92
2	969194,09	3558554,92
3	969195,09	3558554,92
4	969195,09	3558553,92
1	969194,09	3558553,92
Контур 154		
1	969156,96	3558590,84
2	969156,96	3558591,84
3	969157,96	3558591,84
4	969157,96	3558590,84
1	969156,96	3558590,84
Контур 155		
1	969146,92	3558558,87
2	969146,92	3558559,87
3	969147,92	3558559,87
4	969147,92	3558558,87
1	969146,92	3558558,87
Контур 156		
1	968903,84	3558640,73
2	968903,84	3558641,73
3	968902,84	3558641,73
4	968902,84	3558640,73
1	968903,84	3558640,73
Контур 157		
1	968911,18	3558604,85
2	968911,18	3558605,85
3	968910,18	3558605,85
4	968910,18	3558604,85
1	968911,18	3558604,85
Контур 158		
1	968798,20	3558676,53
2	968798,20	3558677,53
3	968797,20	3558677,53
4	968797,20	3558676,53
1	968798,20	3558676,53
Контур 159		
1	968788,32	3558646,56
2	968788,32	3558647,56
3	968787,32	3558647,56
4	968787,32	3558646,56

1	968788,32	3558646,56
Контур 160		
1	968635,86	3558731,63
2	968635,86	3558732,63
3	968634,86	3558732,63
4	968634,86	3558731,63
1	968635,86	3558731,63
Контур 161		
1	968645,06	3558695,18
2	968645,06	3558696,18
3	968644,06	3558696,18
4	968644,06	3558695,18
1	968645,06	3558695,18
Контур 162		
1	968401,73	3558811,07
2	968401,73	3558812,07
3	968400,73	3558812,07
4	968400,73	3558811,07
1	968401,73	3558811,07
Контур 163		
1	968388,57	3558782,23
2	968388,57	3558783,23
3	968387,57	3558783,23
4	968387,57	3558782,23
1	968388,57	3558782,23
Контур 164		
1	968255,37	3558860,74
2	968255,37	3558861,74
3	968254,37	3558861,74
4	968254,37	3558860,74
1	968255,37	3558860,74
Контур 165		
1	968237,24	3558833,65
2	968237,24	3558834,65
3	968236,24	3558834,65
4	968236,24	3558833,65
1	968237,24	3558833,65
Контур 166		
1	968122,81	3558905,72
2	968122,81	3558906,72
3	968121,81	3558906,72
4	968121,81	3558905,72
1	968122,81	3558905,72
Контур 167		
1	968110,27	3558876,68
2	968110,27	3558877,68

3	968109,27	3558877,68
4	968109,27	3558876,68
1	968110,27	3558876,68
Контур 168		
1	967655,43	3559222,87
2	967655,43	3559223,87
3	967654,43	3559223,87
4	967654,43	3559222,87
1	967655,43	3559222,87
Контур 169		
1	967634,67	3559196,61
2	967634,67	3559197,61
3	967633,67	3559197,61
4	967633,67	3559196,61
1	967634,67	3559196,61
Контур 170		
1	970381,12	3558563,57
2	970381,12	3558564,57
3	970380,12	3558564,57
4	970380,12	3558563,57
1	970381,12	3558563,57
Контур 171		
1	970394,64	3558531,83
2	970394,64	3558532,83
3	970393,64	3558532,83
4	970393,64	3558531,83
1	970394,64	3558531,83
Контур 172		
1	970312,01	3558472,04
2	970312,01	3558473,04
3	970311,01	3558473,04
4	970311,01	3558472,04
1	970312,01	3558472,04
Контур 173		
1	970323,10	3558436,65
2	970323,10	3558437,65
3	970322,10	3558437,65
4	970322,10	3558436,65
1	970323,10	3558436,65
Контур 174		
1	970171,16	3558483,64
2	970172,16	3558483,54
3	970172,57	3558487,52
4	970171,58	3558487,62
1	970171,16	3558483,64
Контур 175		

1	970155,70	3558451,21
2	970156,69	3558451,10
3	970157,11	3558455,08
4	970156,11	3558455,18
1	970155,70	3558451,21
Контур 176		
1	970152,40	3558489,58
2	970152,40	3558488,67
3	970152,03	3558488,67
4	970151,72	3558485,63
5	970152,71	3558485,53
6	970153,13	3558489,51
1	970152,40	3558489,58
Контур 177		
1	970136,25	3558453,20
2	970137,24	3558453,09
3	970137,66	3558457,07
4	970136,66	3558457,18
1	970136,25	3558453,20
Контур 178		
1	970152,40	3558488,67
2	970152,40	3558489,67
3	970151,40	3558489,67
4	970151,40	3558488,67
1	970152,40	3558488,67
Контур 179		
1	970130,75	3558456,90
2	970130,75	3558457,90
3	970129,75	3558457,90
4	970129,75	3558456,90
1	970130,75	3558456,90
Контур 180		
1	970093,14	3558494,84
2	970093,14	3558495,84
3	970092,14	3558495,84
4	970092,14	3558494,84
1	970093,14	3558494,84
Контур 181		
1	970074,57	3558462,81
2	970074,57	3558463,81
3	970073,57	3558463,81
4	970073,57	3558462,81
1	970074,57	3558462,81
Контур 182		
1	970068,84	3558497,37
2	970068,84	3558498,37

3	970067,84	3558498,37
4	970067,84	3558497,37
1	970068,84	3558497,37
Контур 183		
1	970053,53	3558465,03
2	970053,53	3558466,03
3	970052,53	3558466,03
4	970052,53	3558465,03
1	970053,53	3558465,03
Контур 184		
1	969957,68	3558509,32
2	969957,68	3558510,32
3	969956,68	3558510,32
4	969956,68	3558509,32
1	969957,68	3558509,32
Контур 185		
1	969968,58	3558473,89
2	969968,58	3558474,89
3	969967,58	3558474,89
4	969967,58	3558473,89
1	969968,58	3558473,89
Контур 186		
1	969314,03	3558575,97
2	969314,03	3558576,97
3	969313,03	3558576,97
4	969313,03	3558575,97
1	969314,03	3558575,97
Контур 187		
1	969306,51	3558543,62
2	969306,51	3558544,62
3	969305,51	3558544,62
4	969305,51	3558543,62
1	969306,51	3558543,62
Контур 188		
1	969217,65	3558586,10
2	969217,65	3558587,10
3	969216,65	3558587,10
4	969216,65	3558586,10
1	969217,65	3558586,10
Контур 189		
1	969204,48	3558554,35
2	969204,48	3558555,35
3	969203,48	3558555,35
4	969203,48	3558554,35
1	969204,48	3558554,35
Контур 190		

1	969149,16	3558593,19
2	969149,16	3558594,19
3	969148,16	3558594,19
4	969148,16	3558593,19
1	969149,16	3558593,19
Контур 191		
1	969138,92	3558561,29
2	969138,92	3558562,29
3	969137,92	3558562,29
4	969137,92	3558561,29
1	969138,92	3558561,29
Контур 192		
1	969003,61	3558608,35
2	969003,61	3558609,35
3	969002,61	3558609,35
4	969002,61	3558608,35
1	969003,61	3558608,35
Контур 193		
1	969001,46	3558575,77
2	969001,46	3558576,77
3	969000,46	3558576,77
4	969000,46	3558575,77
1	969001,46	3558575,77
Контур 194		
1	968913,08	3558638,87
2	968913,08	3558639,87
3	968912,08	3558639,87
4	968912,08	3558638,87
1	968913,08	3558638,87
Контур 195		
1	968919,98	3558603,77
2	968919,98	3558604,77
3	968918,98	3558604,77
4	968918,98	3558603,77
1	968919,98	3558603,77
Контур 196		
1	968789,42	3558681,44
2	968789,42	3558682,44
3	968788,42	3558682,44
4	968788,42	3558681,44
1	968789,42	3558681,44
Контур 197		
1	968780,39	3558650,70
2	968780,39	3558651,70
3	968779,39	3558651,70
4	968779,39	3558650,70

1	968780,39	3558650,70
Контур 198		
1	968644,02	3558730,33
2	968644,02	3558731,33
3	968643,02	3558731,33
4	968643,02	3558730,33
1	968644,02	3558730,33
Контур 199		
1	968653,07	3558694,02
2	968653,07	3558695,02
3	968652,07	3558695,02
4	968652,07	3558694,02
1	968653,07	3558694,02
Контур 200		
1	968394,76	3558814,76
2	968394,76	3558815,76
3	968393,76	3558815,76
4	968393,76	3558814,76
1	968394,76	3558814,76
Контур 201		
1	968398,35	3558780,29
2	968398,35	3558781,29
3	968397,35	3558781,29
4	968397,35	3558780,29
1	968398,35	3558780,29
Контур 202		
1	968260,88	3558860,43
2	968260,88	3558861,43
3	968259,88	3558861,43
4	968259,88	3558860,43
1	968260,88	3558860,43
Контур 203		
1	968242,84	3558833,24
2	968242,84	3558834,24
3	968241,84	3558834,24
4	968241,84	3558833,24
1	968242,84	3558833,24

Контур 204		
1	968118,88	3558908,62
2	968118,88	3558909,62
3	968117,88	3558909,62
4	968117,88	3558908,62
1	968118,88	3558908,62
Контур 205		
1	968106,00	3558880,29
2	968106,00	3558881,29
3	968105,00	3558881,29
4	968105,00	3558880,29
1	968106,00	3558880,29
Контур 206		
1	967773,37	3559025,88
2	967773,37	3559026,88
3	967772,37	3559026,88
4	967772,37	3559025,88
1	967773,37	3559025,88
Контур 207		
1	967752,47	3558999,67
2	967752,47	3559000,67
3	967751,47	3559000,67
4	967751,47	3558999,67
1	967752,47	3558999,67
Контур 208		
1	967676,37	3559223,54
2	967676,37	3559224,54
3	967675,37	3559224,54
4	967675,37	3559223,54
1	967676,37	3559223,54
Контур 209		
1	967656,02	3559196,35
2	967656,02	3559197,35
3	967655,02	3559197,35
4	967655,02	3559196,35
1	967656,02	3559196,35

Перечень координат характерных точек границ контуров публичного сервитута, устанавливаемого в пользу балансодержателей инженерных сетей

Таблица 14

№ точки	X, м	Y, м
Контур I		

1	972593,22	3552937,26
2	972606,90	3552947,48

3	972609.22	3552949.40
4	972564.85	3552997.61
5	972563.76	3552996.71
6	972548.71	3552985.62
1	972593.22	3552937.26
Контур 2		
1	970964.23	3555006.49
2	971013.32	3555055.67
3	971003.55	3555075.82
4	970954.95	3555025.55
5	970959.49	3555016.22
6	970962.38	3555013.49
7	970961.35	3555012.40
1	970964.23	3555006.49
Контур 3		
1	969959.81	3556920.74
2	969968.63	3556924.82
3	969986.60	3556937.64
4	970001.44	3556948.44
5	970086.12	3557011.94
6	970081.76	3557021.28
7	970074.33	3557025.03
8	970075.87	3557028.09
9	970075.42	3557028.32
10	970077.00	3557031.47
11	970070.02	3557046.43
12	970068.08	3557034.65
13	969989.68	3556977.01
14	970001.04	3556957.48
15	969957.25	3556924.64
1	969959.81	3556920.74
Контур 4		
1	975152.76	3579254.68
2	975158.68	3579255.23
3	975157.93	3579262.27
4	975082.53	3579294.23
5	975064.05	3579302.82
6	975047.37	3579311.99
7	975031.13	3579311.49
8	975045.22	3579302.81
9	975059.98	3579294.80
10	975079.02	3579285.94
1	975152.76	3579254.68
Контур 5		
1	969613.75	3576773.01
2	969609.95	3576821.23

3	969579.57	3576826.10
4	969548.51	3576830.20
5	969543.56	3576830.16
6	969545.46	3576805.99
7	969546.72	3576785.98
8	969564.12	3576781.57
1	969613.75	3576773.01
Контур 6		
1	984173.13	3582139.56
2	984174.02	3582221.40
3	984153.87	3582221.44
4	984153.13	3582139.57
1	984173.13	3582139.56
Контур 7		
1	972298.42	3552793.39
2	972301.45	3552794.12
3	972327.48	3552801.86
4	972300.73	3552861.83
5	972298.32	3552861.06
6	972271.33	3552854.12
1	972298.42	3552793.39
Контур 8		
1	971936.39	3579057.11
2	971966.51	3579063.29
3	971968.34	3579149.87
4	971947.16	3579142.74
5	971938.15	3579140.53
1	971936.39	3579057.11
Контур 9		
1	978700.14	3580847.91
2	978719.32	3580853.62
3	978698.95	3580915.38
4	978679.77	3580909.67
1	978700.14	3580847.91
Контур 10		
1	984785.83	3582478.90
2	984786.00	3582506.68
3	984782.09	3582534.10
4	984780.75	3582533.43
5	984780.75	3582541.67
6	984781.03	3582541.53
7	984778.07	3582562.24
8	984775.91	3582568.38
9	984775.57	3582553.10
10	984766.15	3582550.58
1	984785.83	3582478.90

Контур 11		
1	972775.96	3579164.01
2	972796.57	3579166.20
3	972811.44	3579258.77
4	972790.94	3579257.25
1	972775.96	3579164.01
Контур 12		
1	984638.80	3582171.57
2	984642.81	3582181.07
3	984642.83	3582196.70
4	984643.33	3582311.89
5	984643.43	3582334.07
6	984643.93	3582442.09
7	984645.08	3582471.86
8	984646.45	3582507.12
9	984651.94	3582648.47
10	984653.27	3582681.48
11	984654.01	3582697.62
12	984657.36	3582769.95
13	984658.25	3582789.14
14	984659.52	3582816.63
15	984655.78	3582826.54
16	984655.63	3582819.13
17	984654.25	3582789.32
18	984653.37	3582770.14
19	984650.02	3582697.80
20	984649.28	3582681.64
21	984647.94	3582648.63
22	984642.45	3582507.27
23	984641.08	3582472.01
24	984639.93	3582442.17
25	984639.43	3582334.08
26	984639.33	3582311.91
27	984638.83	3582196.72
1	984638.80	3582171.57
Контур 13		
1	972416.68	3579129.92
2	972441.60	3579216.05
3	972409.87	3579214.31
4	972384.40	3579126.23
5	972391.09	3579127.65
1	972416.68	3579129.92
Контур 14		
1	972668.84	3579152.34
2	972700.03	3579244.02
3	972702.77	3579246.68

4	972678.62	3579243.16
5	972647.02	3579150.30
6	972658.39	3579151.31
1	972668.84	3579152.34
Контур 15		
1	970983.40	3554967.03
2	971031.75	3555017.68
3	971014.23	3555053.80
4	970965.99	3555002.86
1	970983.40	3554967.03
Контур 16		
1	972425.14	3552837.89
2	972465.68	3552856.30
3	972436.50	3552917.53
4	972396.18	3552898.55
1	972425.14	3552837.89
Контур 17		
1	969616.36	3576756.88
2	969614.56	3576762.74
3	969612.70	3576786.28
4	969554.28	3576797.86
5	969545.91	3576798.79
6	969547.60	3576771.99
7	969549.02	3576771.90
1	969616.36	3576756.88
Контур 18		
1	972569.23	3579143.42
2	972590.34	3579145.29
3	972614.24	3579232.95
4	972616.47	3579235.33
5	972594.17	3579232.71
1	972569.23	3579143.42
Контур 19		
1	972734.41	3579159.59
2	972768.70	3579248.51
3	972770.71	3579255.76
4	972759.00	3579254.89
5	972749.20	3579253.46
6	972713.32	3579157.34
7	972714.71	3579157.50
1	972734.41	3579159.59
Контур 20		
1	978696.13	3580829.10
2	978698.47	3580829.86
3	978695.17	3580846.43
4	978711.64	3580851.33

5	978691.27	3580913.09
6	978674.52	3580908.11
7	978667.21	3580924.34
8	978666.58	3580924.13
9	978694.78	3580838.63
1	978696.13	3580829.10
Контур 21		
1	984155.92	3582139.57
2	984155.03	3582217.08
3	984155.14	3582218.09
4	984155.48	3582221.44
5	984139.13	3582221.47
6	984133.42	3582221.34
7	984132.76	3582218.64
8	984133.55	3582147.26
9	984133.55	3582145.40
10	984134.31	3582139.60
11	984134.74	3582139.59
1	984155.92	3582139.57
Контур 22		
1	972500.45	3552875.90
2	972524.81	3552889.91
3	972511.43	3552959.96
4	972484.96	3552944.45
1	972500.45	3552875.90
Контур 23		
1	970967.50	3554999.76
2	971016.51	3555049.10
3	971007.26	3555068.18
4	970958.23	3555018.81
5	970959.49	3555016.22
6	970962.38	3555013.49
7	970961.35	3555012.40
1	970967.50	3554999.76
Контур 24		
1	972527.40	3579139.72
2	972549.33	3579141.66
3	972572.60	3579229.10
4	972573.74	3579230.31
5	972551.81	3579227.73
6	972540.49	3579186.56
1	972527.40	3579139.72
Контур 25		
1	972778.56	3579164.28
2	972810.48	3579167.67
3	972826.45	3579259.88

4	972791.21	3579257.27
1	972778.56	3579164.28
Контур 26		
1	972723.95	3579158.48
2	972760.31	3579254.99
3	972759.00	3579254.89
4	972737.73	3579251.79
5	972701.63	3579155.99
6	972714.71	3579157.50
1	972723.95	3579158.48
Контур 27		
1	972683.15	3579153.85
2	972712.53	3579157.25
3	972746.66	3579247.82
4	972749.51	3579253.50
5	972726.15	3579250.09
6	972692.93	3579161.93
1	972683.15	3579153.85
Контур 28		
1	972627.45	3579148.57
2	972647.97	3579150.39
3	972680.01	3579243.36
4	972660.85	3579240.56
5	972632.22	3579157.08
1	972627.45	3579148.57
Контур 29		
1	972004.80	3551666.62
2	972066.88	3551687.18
3	972061.75	3551711.18
4	972072.05	3551713.38
5	972069.23	3551726.58
6	972058.06	3551736.93
7	971977.12	3551710.13
8	971976.66	3551703.73
9	971995.99	3551707.86
1	972004.80	3551666.62
Контур 30		
1	974979.23	3579354.33
2	974994.36	3579339.78
3	975010.45	3579326.30
4	975026.91	3579314.32
5	975031.35	3579322.18
6	975015.99	3579333.39
7	975000.38	3579346.47
8	974985.70	3579360.60
9	974730.98	3579623.32

10	974719.73	3579621.99
1	974979.23	3579354.33
Контур 31		
1	974889.97	3579367.22
2	975070.05	3579271.43
3	975077.06	3579286.24
4	975067.93	3579290.35
5	975065.49	3579285.18
6	974895.73	3579375.49
7	974730.36	3579523.05
8	974658.48	3579614.76
9	974646.85	3579613.39
10	974723.04	3579516.19
1	974889.97	3579367.22
Контур 32		
1	972874.60	3579141.80
2	972899.00	3579287.94
3	972899.00	3579287.96
4	972901.47	3579302.47
5	972881.71	3579305.76
6	972879.25	3579291.27
7	972879.23	3579291.25
8	972854.83	3579145.10
1	972874.60	3579141.80

Контур 33		
1	975081.34	3579295.29
2	975088.10	3579309.60
3	975156.63	3579274.45
4	975155.37	3579286.33
5	975083.48	3579323.21
6	975072.22	3579299.39
1	975081.34	3579295.29
Контур 34		
1	969554,00	3558399,89
2	969545,91	3558432,16
3	969534,59	3558477,65
4	969522,59	3558529,40
5	969510,70	3558577,96
6	969497,66	3558632,27
7	969492,29	3558656,92
8	969398,52	3558666,69
9	969405,36	3558634,98
10	969426,32	3558537,20
11	969437,87	3558488,55
12	969450,28	3558440,11
13	969458,14	3558409,97
1	969554,00	3558399,89

Целевое назначение лесов, вид (виды) разрешенного использования лесного участка, количественные и качественные характеристики лесного участка, сведения о нахождении лесного участка в границах особо защитных участков лесов (в случае, если подготовка проекта межевания территории осуществляется в целях определения местоположения границ образуемых и (или) изменяемых лесных участков)

Характеристика образуемых лесных участков (частей лесных участков) в границах зоны размещения линейного объекта (автомобильной дороги общего пользования регионального значения на территории Юганского лесничества)

Целевое назначение лесов, расположенных в Сургутском районе на территории Юганского лесничества (Локосовское участковое лесничество, Пойменное урочище) в квартале № 26 (часть выдела 21) – защитные леса (ценные леса – нерестоохраняемые полосы лесов).

Виды разрешенного использования лесов на проектируемом лесном участке, установленные лесохозяйственным регламентом Юганского лесничества в квартале № 26 (часть выдела 21) Локосовского участкового лесничества, Пойменного урочища, приведены в таблице 15.

Таблица 15

Виды разрешенного использования лесов	Наименование участкового лесничества	Перечень кварталов или их частей входящих лесничеств, хозяйств
Заготовка древесины	Локосовское участковое лесничество, Пойменное урочище	квартал № 26 (часть выдела 21)
Заготовка живицы		
Заготовка и сбор недревесных лесных ресурсов		
Заготовка пищевых лесных ресурсов и сбор лекарственных растений		
Осуществление видов деятельности в сфере охотничьего хозяйства		
Ведение сельского хозяйства		
Осуществление научно-исследовательской деятельности, образовательной деятельности		
Осуществление рекреационной деятельности		
Создание лесных плантаций и их эксплуатация		
Создание и эксплуатация объектов лесоперерабатывающей инфраструктуры		
Выращивание лесных плодовых, ягодных, декоративных растений, лекарственных растений		
Создание лесных питомников и их эксплуатация		
Осуществление геологического изучения недр, разведка и добыча полезных ископаемых		
Строительство и эксплуатация водохранилищ и иных искусственных водных объектов, создание и расширение морских и речных портов, строительство, реконструкция и эксплуатация гидротехнических сооружений		
Строительство, реконструкция, эксплуатация линейных объектов		
Осуществление религиозной деятельности		

**Количественные и качественные характеристики лесного участка.
Распределение земель**

Таблица 16

Общая площадь, га	В том числе									
	лесные земли					нелесные земли				
	занятые лесными насаждениями - всего	в том числе покрытые лесными культурами	лесные питомники, плантации	незанятые лесными насаждениями	итого	дороги	просеки	болота	другие	итого
1	2	3	4	5	6	7	8	9	10	11
0,0246	0,0246	-	-	-	0,0246	-	-	-	-	-

Характеристика насаждений проектируемого лесного участка

Таблица 17

Участковое лесничество/ урочище (при наличии)	Номер квартала	Номер выдела	Состав насаждения или характеристика лесного участка при отсутствии насаждения	Площадь (га)/запас древесины при наличии (куб. м)	В том числе по группам возраста древостоя (га/куб. м)			
					молодняки	средне-возрастные	приспе- вающие	спелые и перестойные
Локосовское участковое лесничество,	26	ч.21	4БЗИВ20СИТ	0,0246/3	-	-	-	0,0246/3
Итого				0,0246/3	-	-	-	0,0246/3

Средние таксационные показатели насаждений проектируемого лесного участка

Таблица 18

Целевое назначение лесов	Хозяйство, преобладающая порода	Состав насаждений	Возраст	Бонитет	Полнота	Средний запас древесины (куб. м/га)		
						средне-возрастные	приспе- вающие	спелые и перестойные
Защитные леса	Мягколиственные, береза	4БЗИВ20СИТ	80	4	0,7	-	-	122

Виды и объемы использования лесов на проектируемом участке

Таблица 19

Целевое назначение лесов	Хозяйство (хвойное, твердолиственное, мягколиственное)	Площадь, га	Единица измерения	Объемы использования лесов (изъятия лесных ресурсов)
Вид использования лесов – «Строительство, реконструкция, эксплуатация линейных объектов» Цель предоставления лесного участка – строительство линейного объекта «Мостовой переход через реку Обь в районе г. Сургут»				
Защитные леса	Мягколиственное	0,0246	куб.м	3
Итого:		0,0246	куб.м	3

Сведения о наличии на проектируемом лесном участке особо защитных участков лесов, особо охраняемых природных территорий, зон с особыми условиями использования территорий

Согласно данным государственного лесного реестра на проектируемом лесном участке отсутствуют особо защитные участки

лесов (ОЗУ), особо охраняемые природные территории (ООПТ), зоны с особыми условиями использования территорий.

Целевое назначение лесов, вид (виды) разрешенного использования лесного участка, количественные и качественные характеристики лесного участка, сведения о нахождении лесного участка в границах особо защитных участков лесов (в случае, если подготовка проекта межевания территории осуществляется в целях определения местоположения границ, образуемых и (или) изменяемых лесных участков)

Целевое назначение лесов, расположенных в Сургутском районе на территории Юганского лесничества (Локосовское участковое лесничество, Пойменное урочище), в кварталах № 430 (части выделов 29, 30, 31, 45, 46, 47, 48, 49, 56, 63, 65, 66, 72, 73, 74, 75), № 24 (части выделов 62, 65, 142), № 25 (части выделов 90, 91, 96, 149, 233), № 26 (части выделов 11, 21, 39, 40) – защитные леса (ценные леса – нерестоохранные полосы лесов).

Виды разрешенного использования лесов на проектируемом лесном участке, установленные лесохозяйственным регламентом Юганского лесничества в кварталах № 430 (части выделов 29, 30, 31, 45, 46, 47, 48, 49, 56, 63, 65, 66, 72, 73, 74, 75), № 24 (части выделов 62, 65, 142), № 25 (части выделов 90, 91, 96, 149, 233), № 26 (части выделов 11, 21, 39, 40) Локосовского участкового лесничества, Пойменного урочища, приведены в таблице 20.

Таблица 20

Виды разрешенного использования лесов	Наименование участкового лесничества	Перечень кварталов или их частей входящих лесничеств, хозяйств
Заготовка древесины	Локосовское участковое лесничество, Пойменное урочище	кварталы № 430 (части выделов 29,30, 31,45, 46, 47, 48, 49, 56, 63, 65, 66, 72, 73, 74, 75), № 24 (части выделов 62, 65,142), № 25 (части выделов 90, 91, 96, 149,233), № 26 (части выделов 11,21, 39,40)
Заготовка живицы		
Заготовка и сбор недревесных лесных ресурсов		
Заготовка пищевых лесных ресурсов и сбор лекарственных растений		
Осуществление видов деятельности в сфере охотничьего хозяйства		
Ведение сельского хозяйства		
Осуществление научно-исследовательской деятельности, образовательной деятельности		
Осуществление рекреационной деятельности		кварталы № 24 (части выделов 62, 65, 142), № 25 (части выделов 90, 91, 96, 149, 233), № 26 (части выделов 11, 21,39, 40)
Создание лесных плантаций и их эксплуатация		
Создание и эксплуатация объектов лесоперерабатывающей инфраструктуры		кварталы № 430 (части выделов 29, 30, 31,45, 46, 47, 48, 49, 56, 63, 65, 66, 72, 73, 74, 75), № 24 (части выделов 62, 65, 142), № 25 (части выделов 149, 90, 91, 96, 233), № 26 (части выделов 11,21, 39,40)
Выращивание лесных плодовых, ягодных, декоративных растений, лекарственных растений		
Создание лесных питомников и их эксплуатация		
Осуществление геологического изучения недр, разведка и добыча полезных ископаемых		
Строительство и эксплуатация водохранилищ и иных искусственных водных объектов, создание и расширение морских и речных портов, строительство, реконструкция и эксплуатация гидротехнических сооружений		
Строительство, реконструкция, эксплуатация линейных объектов		

Количественные и качественные характеристики лесного участка

Таблица 21

Общая площадь, га	В том числе									
	лесные земли					нелесные земли				
	занятые лесными насаждениями - всего	в том числе покрытые лесными культурами	лесные питомники, плантации	не занятые лесными насаждениями	итого	дороги	просеки	болота	другие	итого
13,1251	11,8711	-	-	-	11,8711	-	-	1,0924	0,1616	1,2540

Характеристика насаждений проектируемого лесного участка

Таблица 22

Участковое лесничество/ урочище (при наличии)	Номер квартала	Номер выдела	Состав насаждения или характеристика лесного участка при отсутствии насаждения	Площадь (га)/запас древесины при наличии (куб. м)	В том числе по группам возраста древостоя (га/куб. м)			
					молодняки	средне возрастные	приспевающие	спелые и перестойные
1	2	3	4	5	6	7	8	9
Локосовское участковое лесничество. Пойменное урочище	430	ч.73	ЗКЗС1ЕЗБ	0,1112/20	-	0,1112/20	-	-
		ч.46	ЗКЗС1ЕЗБ	0,0874/16	-	0,0874/16	-	-
		ч.75	6С1ЕЗБ	0,0401/6	-	0,0401/6	-	-
		ч.49	6С1ЕЗБ	0,2112/15	-	0,2112/15	-	-
		ч.47	7С2К1Б	0,7226/58	-	-	-	0,7226/58
		ч.45	ЗК4С1Е2Б+ОС	0,6670/140	-	0,6670/140	-	-
		ч.48	5С2К1Е2Б	1,4047/281	-	-	-	1,4047/281
		ч.72	ЗК4С1Е2Б+ОС	0,0002/0	-	0,0002/0	-	-
		ч.74	5С2К1Е2Б	0,1350/27	-	-	-	0,1350/27
		ч.65	6С2К2Б+ОС	0,2165/17	-	-	-	0,2165/17
		ч.56	Болото	0,0300/0	-	-	-	-
		ч.30	6С2К2Б+ОС	0,2978/24	-	-	-	0,2978/24
		ч.29	Болото	0,2612/-	-	-	-	-
		ч.31	Болото	0,4395/-	-	-	-	-
	ч.66	Болото	0,3617/-	-	-	-	-	
	ч.63	Профиль	0,0240/-	-	-	-	-	
	24	ч.62	9С1К	0,6062/61	-	-	0,6062/61	-
		ч.65	8Б10С1ИВ	0,1013/14	-	-	0,1013/14	-
		ч.142	8Б10С1ИВ	0,0423/6	-	-	0,0423/6	-
	25	ч.91	4Б20С2Т2ИВ	0,1783/16	-	0,1783/16	-	-
ч.90		4Б30С3ИВ+Т	0,0026/0	-	0,0026/0	-	-	
ч.233		Нефтепровод	0,1288/-	-	-	-	-	
ч.149		Нефтепровод	0,0088/-	-	-	-	-	
ч.96	6Т2Б2ИВ	1,8810/263	-	-	-	1,8810/263		

26	ч.39	10ИВ	0,4761/43	-	-	-	0,4761/ 43
	ч.21	4БЗИВ20С1Т	3,5002/455	-	-	-	3,5002/ 455
	ч. 11	5БЗИВ20С+Т	1,1698/129	-	-	-	1,1698/ 129
	ч. 40	6Б4ИВ	0,0196/2	-	0,0196/2	-	-
Итого			13,1251/ 1593	-	1,3176/ 215	0,7498/ 81	9,8037/ 1297

**Средние таксационные показатели насаждений проектируемого
лесного участка**

Таблица 23

Целевое назначение лесов	Хозяйство, преобладающая порода	Состав насаждений	Возраст	Бонитет	Полнота	Средний запас древесины (куб. м/га)		
						средне возрастные	приспеваю- щие	спелые и перестойные
Защитные леса	Мягколиственное, береза	3Б2ИВ1Т10С2 С 1К	103	4	0,6	163	108	132

Виды и объемы использования лесов на проектируемом участке

Таблица 24

Целевое назначение лесов	Хозяйство (хвойное, твердолиственное, мягколиственное)	Площадь, га	Единица измерения	Объемы использования лесов (изъятия лесных ресурсов)
Вид использования лесов – «Строительство, реконструкция, эксплуатация линейных объектов» Цель предоставления лесного участка – строительство линейного объекта «Мостовой переход через реку Обь в районе г. Сургут»				
Защитные леса	Хвойное	4,4999	куб.м	665
	Мягколиственное	7,3712	куб.м	928
	Нелесные земли	1,2540	куб.м	0
Итого:		13,1251	куб.м	1593

**Сведения о наличии на проектируемом лесном участке особо
защитных участков лесов, особо охраняемых природных территорий,
зон с особыми условиями использования территорий**

Согласно данным государственного лесного реестра на проектируемом лесном участке в квартале № 430 (части выделов 56, 65, 66, 72, 73, 74, 75) Юганского лесничества (Локосовское участковое лесничество, Пойменное урочище) существуют особо защитные участки лесов (ОЗУ) – водоохранная зона.

**Целевое назначение лесов, вид (виды) разрешенного
использования лесного участка, количественные и качественные
характеристики лесного участка, сведения о нахождении лесного
участка в границах особо защитных участков лесов (в случае, если
подготовка проекта межевания территории осуществляется в целях
определения местоположения границ, образуемых и (или) изменяемых**

лесных участков)

Целевое назначение лесов, расположенных в Сургутском районе на территории Юганского лесничества (Локосовское участковое лесничество, Пойменное урочище), в кварталах № 430 (части выделов 29, 30, 31, 45, 46, 47, 48, 49, 56, 63, 65, 66, 73, 74, 75), № 24 (части выделов 62, 65, 142), № 25 (части выделов 90, 91, 96, 233), № 26 (части выделов 11, 21, 39, 40) – защитные леса (ценные леса – нерестоохраняющие полосы лесов).

Виды разрешенного использования лесов на проектируемом лесном участке, установленные лесохозяйственным регламентом Юганского лесничества в кварталах № 430 (части выделов 29, 30, 31, 45, 46, 47, 48, 49, 56, 63, 65, 66, 73, 74, 75), № 24 (части выделов 62, 65, 142), № 25 (части выделов 90, 91, 96, 233), № 26 (части выделов 11, 21, 39, 40) Локосовского участкового лесничества, Пойменного урочища, приведены в таблице 25.

Таблица 25

Виды разрешенного использования лесов	Наименование участкового лесничества	Перечень кварталов или их частей входящих лесничеств, хозяйств
Заготовка древесины	Локосовское участковое лесничество. Пойменное урочище	кварталы № 430 (части выделов 29, 30, 31, 45, 46, 47, 48, 49, 56, 63, 65, 66, 73, 74, 75), № 24 (части выделов 62, 65, 142), № 25 (части выделов 90, 91, 96, 233), № 26 (части выделов 11, 21, 39, 40)
Заготовка живицы		
Заготовка и сбор недревесных лесных ресурсов		
Заготовка пищевых лесных ресурсов и сбор лекарственных растений		
Осуществление видов деятельности в сфере охотничьего хозяйства		
Ведение сельского хозяйства		
Осуществление научно-исследовательской деятельности, образовательной деятельности		
Осуществление рекреационной деятельности		
Создание лесных плантаций и их эксплуатация		
Создание и эксплуатация объектов лесоперерабатывающей инфраструктуры		
Выращивание лесных плодовых, ягодных, декоративных растений, лекарственных растений		
Создание лесных питомников и их эксплуатация		
Осуществление геологического изучения недр, разведка и добыча полезных ископаемых		
Строительство и эксплуатация водохранилищ и иных искусственных водных объектов, создание и расширение морских и речных портов, строительство, реконструкция и эксплуатация гидротехнических сооружений		
Строительство, реконструкция, эксплуатация линейных объектов		
Осуществление религиозной деятельности	кварталы № 24 (части выделов 62, 65, 142), № 25 (части выделов 90, 91, 96, 233), № 26 (части выделов 11, 21, 39, 40)	
		кварталы № 430 (части выделов 29, 30, 31, 45, 46, 47, 48, 49, 56, 63, 65, 66, 73, 74, 75), № 24 (части выделов 62, 65, 142), № 25 (части выделов 90, 91, 96, 233), № 26 (части выделов 11, 21, 39, 40)

Количественные и качественные характеристики лесного участка

Таблица 26

Общая площадь, га	В том числе									
	лесные земли					нелесные земли				
	занятые лесными насаждениями - всего	в том числе покрытые лесными культурами	лесные питомники, плантации	не занятые лесными насаждениями	итого	дороги	просеки	болота	другие	итого
42,5465	38,5177	-	-	-	38,5177	-	-	3,8129	0,2159	4,0288

Характеристика насаждений проектируемого лесного участка

Таблица 27

Участковое лесничество / урочище (при наличии)	Номер квартала	Номер выдела	Состав насаждения или характеристика лесного участка при отсутствии насаждения	Площадь (га)/запас древесины при наличии (куб. м)	В том числе по группам возраста древостоя (га/куб. м)			
					молодняки	средне-возрастные	приспевающие	спелые и перестойные
1	2	3	4	5	6	7	8	9
Локосовское участковое лесничество, Пойменное урочище	430	ч.73	3ЮС1ЕЗБ	0,4749/85	-	0,4749/85	-	-
		ч.46	3КЗС1ЕЗБ	0,2630/47	-	0,2630/47	-	-
		ч.75	6С1ЕЗБ	0,0115/2	-	0,0115/2	-	-
		ч.49	6С1ЕЗБ	0,9398/66	-	0,9398/66	-	-
		ч.47	7С2К1Б	3,1762/254	-	-	-	3,1762/254
		ч.45	3К4С1Е2Б+ОС	2,2475/472	-	2,2475/472	-	-
		ч.48	5С2К1Е2Б	5,7625/1153	-	-	-	5,7625/1153
		ч.74	5С2К1Е2Б	0,6122/122	-	-	-	0,6122/122
		ч.65	6С2К2Б+ОС	0,3982/32	-	-	-	0,3982/32
		ч.56	Болото	0,0067/-	-	-	-	-
		ч.30	6С2К2Б+ОС	2,7648/221	-	-	-	2,7648/221
		ч.29	Болото	0,7354/-	-	-	-	-
		ч.31	Болото	1,5550/-	-	-	-	-
		ч.66	Болото	1,5158/-	-	-	-	-
	ч.63	Профиль	0,0940/-	-	-	-	-	
	24	ч.62	9С1К	2,3738/237	-	-	2,3738/237	-
		ч.65	8Б1ЮС1ИВ	0,4969/70	-	-	0,4969/70	-
		ч.142	8Б1ЮС1ИВ	0,2796/39	-	-	0,2796/39	-
	25	ч.91	4Б2ОС2Т2ИВ	0,5181/47	-	0,5181/47	-	-
		ч.90	4БЗОС3ИВ+Т	0,0123/1	-	0,0123/1	-	-
ч.233		Нефтепровод	0,1219/-	-	-	-	-	
ч.96		6Т2Б2ИВ	6,4625/905	-	-	-	6,4625/905	
26	ч.39	10ИВ	3,4746/313	-	-	-	3,4746/313	
	ч.21	4БЗИВ20С1Т	2,4773/322	-	-	-	2,4773/322	
	ч.11	5БЗИВ20С+Т	5,7580/633	-	-	-	5,7580/633	
	ч.40	6Б4ИВ	0,0140/1	-	0,0140/1	-	-	
Итого				42,5465/5022	-	4,4811/721	3,1503/346	30,8863/3955

**Средние таксационные показатели насаждений проектируемого
лесного участка**

Таблица 28

Целевое назначение лесов	Хозяйство, преобладающая порода	Состав насаждений	Возраст	Бонитет	Полнота	Средний запас древесины (куб. м/га)		
						средне-возрастные	приспевающие	спелые и перестойные
Защитные леса	Хвойное, сосна	ЗС1К2Б2ИВ1Т1ЮС	109	4	0.6	161	ПО	128

**Средние таксационные показатели насаждений проектируемого
лесного участка**

Таблица 29

Целевое назначение лесов	Хозяйство (хвойное, твердолиственное, мягколиственное)	Площадь, га	Единица измерения	Объемы использования лесов (изъятия лесных ресурсов)
Вид использования лесов – «Строительство, реконструкция, эксплуатация линейных объектов» Цель предоставления лесного участка – строительство линейного объекта «Мостовой переход через реку Обь в районе г. Сургут»				
Защитные леса	Хвойное	19,0244	куб.м	2691
	Мягколиственное	19,4933	куб.м	2331
	Нелесные земли	4,0288	куб.м	0
Итого:		42,5465	куб.м	5022

**Сведения о наличии на проектируемом лесном участке особо
защитных участков лесов, особо охраняемых природных территорий,
зон с особыми условиями использования территорий**

Согласно данным государственного лесного реестра на проектируемом лесном участке в квартале № 430 (части выделов 56, 65, 66, 73, 74, 75) Юганского лесничества (Локосовское участковое лесничество, Пойменное урочище) существуют особо защитные участки лесов (ОЗУ) – водоохранная зона.

**Характеристика образуемых лесных участков (частей лесных
участков) в границах зоны размещения линейного объекта
(автомобильной дороги общего пользования регионального значения
на территории Нефтеюганского лесничества)**

**Целевое назначение лесов, вид (виды) разрешенного
использования лесного участка, количественные и качественные
характеристики лесного участка, сведения о нахождении лесного
участка в границах особо защитных участков лесов (в случае, если
подготовка проекта межевания территории осуществляется в целях
определения местоположения границ, образуемых и (или) изменяемых
лесных участков)**

Целевое назначение лесов, расположенных в Нефтеюганском районе,

на территории Нефтеюганского лесничества (Нефтеюганское участковое лесничество, Островное урочище), в квартале № 19 (выделы 115, 166, 168, 173, 175, 176, 177, 178, 188, 189), – эксплуатационные и защитные леса (ценные леса - нерестоохранные полосы лесов).

Виды разрешенного использования лесов на проектируемом лесном участке, установленные лесохозяйственным регламентом Нефтеюганского лесничества в квартале № 19 Нефтеюганского участкового лесничества, Островного урочища, приведены в таблице 30.

Таблица 30

Виды разрешенного использования лесов	Наименование участкового лесничества	Перечень кварталов или их частей входящих лесничества, хозяйств
Заготовка древесины	Нефтеюганское участковое лесничество, Островное урочище	квартал № 19 (части выделов 115, 166, 168, 173, 175, 176, 177, 178, 188, 189)
Заготовка живицы		
Заготовка и сбор недревесных лесных ресурсов		
Заготовка пищевых лесных ресурсов и сбор лекарственных растений		
Осуществление видов деятельности в сфере охотничьего хозяйства		
Ведение сельского хозяйства		
Осуществление научно-исследовательской деятельности, образовательной деятельности		
Осуществление рекреационной деятельности		
Создание лесных плантаций и их эксплуатация		
Создание и эксплуатация объектов лесоперерабатывающей инфраструктуры		
Выращивание лесных плодовых, ягодных, декоративных растений, лекарственных растений		
Создание лесных питомников и их эксплуатация		
Осуществление геологического изучения недр, разведка и добыча полезных ископаемых		
Строительство и эксплуатация водохранилищ и иных искусственных водных объектов, создание и расширение морских и речных портов, строительство, реконструкция и эксплуатация гидротехнических сооружений		
Строительство, реконструкция, эксплуатация линейных объектов		
Осуществление религиозной деятельности		

Количественные и качественные характеристики лесного участка. Распределение земель

Таблица 31

Общая площадь, га	В том числе									
	лесные земли					нелесные земли				
	занятые лесными насаждениями –	в том числе покрытые лесными культурами	лесные питомники, плантации	незанятые лесными насаждениями	итого	дороги	просек и	болота	другие	итого
1	2	3	4	5	6	7	8	9	10	11
54,0378	9,2988	-	-	4,6939	13,9927	0,0629	-	2,5871	37,3951	40,0451

Характеристика насаждений проектируемого лесного участка

Таблица 32

Участковое лесничество/ урочище (при наличии)	Номер квартала	Номер выдела	Преобладающая порода	Площадь (га)/запас древесины при наличии (куб. м)	В том числе по группам возраста древостоя (га/куб. м)			
					молодняки	средневозрастные	приспевающие	спелые и перестойные
1	2	3	4	5	6	7	8	9
Нефтеюганское участковое лесничество, Островное урочище	19	24	-	0,1400	Карьер			
		25	С	0,2486/55	-	-	-	0,2486/55
		30	Б	2,1080/232	-	-	-	2,1080/232
		42	К	0,0002/0	-	-	0,0002/0	-
		47	-	1,5535	Луг пойменный, сор			
		52	-	0,9297	Луг пойменный, сор			
		53	-	1,8241	Болото			
		54	С	0,7925/24	-	0,7925/24	-	-
		56	С	2,4177/169	-	2,4177/169	-	-
		57	К	2,7337/383	-	-	2,7337/383	-
		59	-	0,4795	Гарь			
		62	-	0,7630	Болото			
		89	-	0,6104	Трасса коммуникаций			
		90	-	0,1106	Линия электропередач			
		91	-	0,0121	Трасса коммуникаций			
		92	-	0,0114	Дорога автомобильная			
		93	-	0,1286	Подстанция			
		96	-	0,3595	Линия электропередач			
		98	-	3,4248	Трасса коммуникаций			
		99	-	0,4954	Линия электропередач			
101	-	3,5712	Трасса коммуникаций					
112	-	0,2436	Протока					
115	-	1,0355	Луг пойменный, сор					
118	-	0,0065	Трасса коммуникаций					
166	-	0,8270	Луг пойменный, сор					
167	-	0,8998	Луг пойменный, сор					
168	-	0,5462	Трасса коммуникаций					
169	-	2,6449	Луг пойменный, сор					

	170	-	9,0165	Трасса коммуникаций			
	173	-	1,9285	Луг пойменный, сор			
	174	"	0,974 1	Луг пойменный, сор			
	175	-	0,6214	Трасса коммуникаций			
	176	-	0,7236	Трасса коммуникаций			
	177	С	0,9981/70	-	0,9981/70		-
	178	-	0,873 6	Трасса коммуникаций			
	179	-	5,6884	Трасса коммуникаций			
	184	-	4,2144	Гарь			
	188	-	0,0103	Ручей			
	189	-	0,0214	Ручей			
	191	-	0,0515	Дорога автомобильная			
Итого			54,0378/933	-	4,2083/263	2,7339/ 383	2,3566/287

Характеристика насаждений проектируемого лесного участка

Таблица 33

Целевое лесов	Хозяйство, преобладающая порода	Состав насаждений	Возраст	Бонитет	Полнота	Средний запас древесины		
						средне возрастные	приспевающие	спелые и перестойные
1	2	3	4	5	6	7	8	9
Эксплуатационные	С	6С2К1Е1Б+10Б	130	4	0,8	-	-	-
Эксплуатационные	Г	10Б+Е+К	80	4	0,6	-	-	-
Эксплуатационные	К	3К6С1Б	230	4	0,5	-	-	250
Защитные	С	5С5Б	70	5	0,3	-	30	-
Защитные	с	7С3Б	80	5А	0,5	-	70	-
Защитные	к	3К4С2Б10С	200	4	0,3	-	-	140
Защитные (ОЗУ)	с	7С3Б	80	5А	0,5	-	70	-

Виды и объемы использования лесов на проектируемом участке

Таблица 34

Целевое назначение лесов	Хозяйство (хвойное, твердолиственное, мягколиственное)	Площадь, га	Единица измерения	Объемы использования лесов (изъятия лесных ресурсов)
1	2	3	4	5
Вид использования лесов – «строительство, реконструкция, эксплуатация линейных объектов» Цель предоставления лесного участка – строительство линейного объекта «Мостовой переход через реку Обь в районе г. Сургут»				
Защитные леса	Хвойное	6,9420	куб.м	646

	Мягколиственное	0	куб.м	0
	Нелесные земли	31,5072	куб.м	0
Эксплуатационные леса	Хвойное	0,2488	куб.м	55
	Мягколиственное	2,1080	куб.м	232
	Нелесные земли	13,2318	куб.м	0
Итого:		54,0378	куб.м	933

Сведения о наличии на проектируемом лесном участке особо защитных участков лесов, особо охраняемых природных территорий, зон с особыми условиями использования территорий

Согласно данным государственного лесного реестра на проектируемом лесном участке в квартале № 19 (части выделов 115, 166, 168, 173, 175, 176, 177, 178, 188, 189) Нефтеюганского лесничества (Нефтеюганское участковое лесничество, Островное урочище) существуют особо защитные участки лесов (ОЗУ) – водоохранная зона.

Целевое назначение лесов, вид (виды) разрешенного использования лесного участка, количественные и качественные характеристики лесного участка, сведения о нахождении лесного участка в границах особо защитных участков лесов (в случае, если подготовка проекта межевания территории осуществляется в целях определения местоположения границ, образуемых и (или) изменяемых лесных участков)

Целевое назначение лесов, расположенных в Нефтеюганском районе, на территории Нефтеюганского лесничества (Нефтеюганское участковое лесничество, Островное урочище), в кварталах № 11 (части выделов 184, 193, 165, 166, 167, 185, 170, 37, 40, 41, 151, 42, 43, 178, 174, 173, 172, 171, 150), № 16 (части выделов 95, 4), № 19 (части выделов 40, 46, 163, 166, 164, 48, 165, 167, 169, 170, 171, 45), № 20 (части выделов 29, 145, 146, 147, 151, 152, 138), – леса, расположенные в защитных полосах лесов (леса, расположенные в границах полос отвода железных дорог и придорожных полос автомобильных дорог, установленных в соответствии с законодательством Российской Федерации о железнодорожном транспорте, законодательством об автомобильных дорогах и о дорожной деятельности).

Целевое назначение лесов, расположенных в Нефтеюганском районе, на территории Нефтеюганского лесничества (Нефтеюганское участковое лесничество, Островное урочище), в кварталах № 18 (части выделов 127, 46, 47, 102, 103, 48, 153, 154, 51), № 19 (части выделов 161, 162, 163, 164, 48, 169, 170, 171, 45), № 20 (части выделов 128, 30, 25, 142), – защитные леса (ценные леса – нерестоохранные полосы лесов).

Целевое назначение лесов, расположенных в Нефтеюганском районе, на территории Нефтеюганского лесничества (Нефтеюганское участковое лесничество, Островное урочище), в кварталах № 11 (часть выдела 43), №

16 (части выделов 7, 5, 6, 114), № 17 (части выделов 1, 8, 11, 10, 12, 73), 18 (части выделов 21, 71, 70, 22, 28, 162, 167), № 19 (части выделов 40, 46, 166, 165, 167) – эксплуатационные леса.

Виды разрешенного использования лесов на проектируемом лесном участке, установленные лесохозяйственным регламентом Нефтеюганского лесничества в кварталах № 11 (части выделов 184, 193, 165, 166, 167, 185, 170, 37, 40, 41, 151, 42, 43, 178, 174, 173, 172, 171, 150), № 16 (части выделов 95, 4, 7, 5, 6, 114), 17 (части выделов 1, 8, 11, 10, 12, 73), № 18 (части выделов 21, 71, 70, 22, 28, 127, 46, 47, 102, 103, 48, 153, 154, 51, 162, 167), № 19 (части выделов 161, 162, 40, 46, 163, 166, 164, 48, 165, 167, 169, 170, 171, 45), № 20 (части выделов 128, 30, 29, 145, 146, 147, 151, 152, 138, 25, 142) Нефтеюганского участкового лесничества, Островного урочища, приведены в таблице 35.

Таблица 35

Виды разрешенного использования лесов	Наименование участкового лесничества	Перечень кварталов или их частей входящих лесничеств, хозяйств
Заготовка древесины	Нефтеюганское участковое лесничество, Островное урочище	кварталы № 11 (части выделов 184, 193, 165, 166, 167, 185, 170, 37, 40, 41, 151, 42, 43, 178, 174, 173, 172, 171, 150), № 16 (части выделов 95, 4, 7, 5, 6, 114), 17 (части выделов 1, 8, 11, 10, 12, 73), 18 (части выделов 21, 71, 70, 22, 28, 127, 46, 47, 102, 103, 48, 153, 154, 51, 162, 167), 19 (части выделов 161, 162, 40, 46, 163, 166, 164, 48, 165, 167, 169, 170, 171, 45), 20 (части выделов 128, 30, 29, 145, 146, 147, 151, 152, 138, 25, 142)
Заготовка живицы		
Заготовка и сбор недревесных лесных ресурсов		
Заготовка пищевых лесных ресурсов и сбор лекарственных растений		
Осуществление видов деятельности в сфере охотничьего хозяйства		
Ведение сельского хозяйства		
Осуществление научно-исследовательской деятельности, образовательной деятельности		
Осуществление рекреационной деятельности		
Создание лесных плантаций и их эксплуатация		
Создание и эксплуатация объектов лесоперерабатывающей инфраструктуры		
Выращивание лесных плодовых, ягодных, декоративных растений, лекарственных растений		
Создание лесных питомников и их эксплуатация		
Осуществление геологического изучения недр, разведка и добыча полезных ископаемых		
Строительство и эксплуатация водохранилищ и иных искусственных водных объектов, создание и расширение морских и речных портов, строительство, реконструкция и эксплуатация гидротехнических сооружений		
Строительство, реконструкция, эксплуатация линейных объектов		
Осуществление религиозной деятельности		

**Количественные и качественные характеристики лесного участка
Распределение земель**

Таблица 36

Общая площадь, га	В том числе									
	лесные земли					нелесные земли				
	занятые лесными насаждениями - всего	в том числе покрытые лесными культурами	лесные питомники, плантации	незанятые лесными насаждениями	итого	дороги	просеки	болота	другие	итого
105,489	50,3781	-	-	-	50,3781	0,1775	-	10,0574	44,8760	55,1109

Характеристика насаждений проектируемого лесного участка

Таблица 37

Участковое лесничество/ урочище (при наличии)	Номер квартала	Номер выдела	Состав насаждения или	Площадь (га)/запас древесины при наличии (куб. м)	В том числе по группам возраста древостоя (га/куб. м)			
					молодняки	средне возрастные	приспевающие	спелые и перестойные
					6	7	8	9
Нефтеюганское участковое лесничество, Островное урочище	11	ч.184	Линия электропередач	0,0570/-	-	-	-	-
		ч.193	Нарушенные земли	0,0002/-	-	-	-	-
		ч.165	Нарушенные земли	0,2505/-	-	-	-	-
		ч.166	Линия электропередач	0,0280/-	-	-	-	-
		ч.167	Трасса коммуникаций	0,1262/-	-	-	-	-
		ч.185	Линия электропередач	0,0396/-	-	-	-	-
		ч.170	4К5С1Б	0,2835/79	-	-	-	0,2835/79
		ч.37	3К5С2Б+Е	0,1981/49	-	0,1981/49	-	-
		ч.40	6С2К2Б+ОС	0,1512/60	-	-	-	0,1512/60
		ч.41	Болото	0,3100/-	-	-	-	-
		ч.151	31С5С2Б+Е	4,3077/1077	-	-	4,3077/1077	-
		ч.42	4С21С4Б	0,0911/15	-	-	-	0,0911/15
		ч.43	8С1К1Б	0,7048/106	-	-	-	0,7048/106
		ч.178	Линия электропередач	0,0140/-	-	-	-	-
		ч.174	Линия электропередач	0,2487/-	-	-	-	-
		ч.173	4К5С1Б	0,7040/204	-	-	-	0,7040/204
ч.172	Трасса коммуникаций	0,4633/-	-	-	-	-		
ч.171	Линия электропередач	0,0875/-	-	-	-	-		
ч.150	6С2К2Б+ОС	0,0078/1	-	-	-	0,0078/1		
Нефтеюганское участковое лесничество, Островное	16	ч.95	9С1Б+К	1,5508/295	-	-	-	1,5508/295
		ч.4	9С1Б+К	6,2596/1189	-	-	-	6,2596/1189
		ч.7	7Б20С1С+К	0,0058/1	0,0058/1	-	-	-

урочище		ч.5	4С2К4Б	9,5464/1622	-	-	-	9,5464/1622
		ч.6	8С1К1Б	2,6875/430	-	-	-	2,6879/430
		ч.114	профиль	0,0004/-	-	-	-	-
	17	ч.1	7С2К1Б	2,6016/390	-	-	-	2,6016/390
		ч.8	Болото	4,1623/-	-	-	-	-
		ч.11	3К6С1Б	1,0348/311	-	-	1,0348/311	-
		ч.10	3К5С2Б	0,8980/332	-	-	0	0,8980/332
		ч.12	Болото	2,4051/-	-	-	-	-
		ч.73	профиль	0,0004/-	-	-	-	-
		18	ч.21	7С21С1Б	0,4153/83	-	-	-
	ч.71		Трасса коммуникаций	0,2022/-	-	-	-	-
	ч.70		Линия электропередач	0,1120/-	-	-	-	-
	ч.22		7С2К1Б	2,7098/542	-	-	-	2,7098/542
	ч.28		4К3С1Е2Б	6,6089/1652	-	-	6,6089/1652	-
	ч.127		4К3С1Е2Б	5,6473/1412	-	-	5,6473/1412	-
	ч.46		6С2К2Б	1,6084/508	-	-	-	1,6084/508
	ч.47		Болото	1,5478/-	-	-	-	-
	ч.102		Линия электропередач	0,2237/-	-	-	-	-
	ч.103		Болото	0,0008/-	-	-	-	-
	ч.48		Луг пойменный, сор	3,0424/-	-	-	-	-
	ч.153		Луг пойменный, сор	1,9451/-	-	-	-	-
	ч.154		Луг пойменный, сор	0,3015/-	-	-	-	-
	ч.51		Луг пойменный, сор	0,0002/-	-	-	-	-
	ч.162		Ручей	0,0014/-	-	-	-	-
	ч.167		профиль	0,0004/-	-	-	-	-
	19	ч.161	Луг пойменный, сор	0,1488/-	-	-	-	-
		ч.162	Луг пойменный	0,8944/-	-	-	-	-
		ч.40	Луг пойменный	0,0461/-	-	-	-	-
		ч.46	3К4С3Б	0,3159/27	-	-	0,1159/27	-
		ч.163	3К4С3Б	0,3168/73	-	-	0,3168/73	-
ч.166		Луг пойменный, сор	2,7099/-	-	-	-	-	
ч.164		Луг пойменный, сор	0,8455/-	-	-	-	-	
ч.48		Болото	0,3687/-	-	-	-	-	
ч.165		Болото	1,2623/-	-	-	-	-	
ч.167		Луг пойменный, сор	1,5838/-	-	-	-	-	
19	ч.169	Луг пойменный, сор	3,0306/-	-	-	-	-	
	ч.170	Трасса коммуникаций	0,9714/-	-	-	-	-	
	ч.171	Луг пойменный, сор	3,6766/-	-	-	-	-	

Нефтеюганское участковое лесничество, Островное урочище	20	ч.45	Луг пойменный, сор	1,9949/-	-	-	-	-
		ч.128	Луг пойменный, сор	0,5942/-	-	-	-	-
		ч.30	6С40С	1,9230/29	1,9230/29	-	-	-
	ч.29	Луг пойменный, сор	1,4218/-	-	-	-	-	
	ч.145	Луг пойменный, сор	3,6688/-	-	-	-	-	
	ч.146	Протока	0,8211/-	-	-	-	-	
	ч.147	Дорога автомобильная	0,1775/-	-	-	-	-	
	ч.151	Луг пойменный, сор	4,2188/-	-	-	-	-	
	ч.152	Протока	0,7450/-	-	-	-	-	
	ч.138	Луг пойменный, сор	2,1802/-	-	-	-	-	
	ч.25	Луг пойменный, сор	5,6713/-	-	-	-	-	
	ч.142	Луг пойменный, сор	2,5085/-	-	-	-	-	
Итого				105,4886/ 10487	1,9288/30	0,1981/ 49	18,0314 /4552	30,2198/5856

**Средние таксационные показатели насаждений проектируемого
лесного участка**

Таблица 38

Целевое назначение лесов	Хозяйство, преобладающая порода	Состав насаждений	Возраст	Бонитет	Полнота	Средний запас древесины (куб. м/га)		
						средне возрастные	приспе- вающие	спелые и перестойны
Эксплуатацион- ные леса	Хвойное Сосна	5С2КЗБ+Ос	160	4	0,6	-	350	200
	Мяколистве- нное, Береза	6Б40С	20	4	0,8	15	-	-
Защитные леса	Хвойное, Кедр	4КЗС2Б1Е	200	4	0,7	-	270	250

Виды и объемы использования лесов на проектируемом участке

Таблица 39

Целевое назначение лесов	Хозяйство (хвойное, твердолиственное, мягколиственное)	Площадь, га	Единица измерения	Объемы использования лесов (изъятия лесных ресурсов)
Вид использования лесов – «Строительство, реконструкция, эксплуатация линейных объектов» Цель предоставления лесного участка – «Мостовой переход через реку Обь в районе г. Сургут»				
Защитные леса,	Мягколиственное	1,9288	куб.м	30
Эксплуатационные	Хвойное	48,4493	куб.м	10457
Защитные лес, Эксплуатационные	Нелесные	55,1109	куб.м	-

Сведения о наличии на проектируемом лесном участке особо защитных участков лесов, особо охраняемых природных территорий, зон с особыми условиями использования территорий

Согласно данным государственного лесного реестра на проектируемом лесном участке в кварталах № 11 (части выделов 193, 165, 166, 185, 170, 37, 41, 151, 174, 173, 172, 171), № 16 (часть выдела 9) Нефтеюганского лесничества (Нефтеюганское участковое лесничество, Островное урочище) существуют особо защитные участки лесов – придорожные полосы.

В кварталах № 19 (части выделов 161, 163, 166, 164), № 20 (части выделов 145, 147, 152) Нефтеюганского лесничества (Нефтеюганское участковое лесничество, Островное урочище) существуют особо защитные участки лесов – водоохранная зона.

Целевое назначение лесов, вид (виды) разрешенного использования лесного участка, количественные и качественные характеристики лесного участка, сведения о нахождении лесного участка в границах особо защитных участков лесов (в случае, если подготовка проекта межевания территории осуществляется в целях определения местоположения границ, образуемых и (или) изменяемых лесных участков)

Целевое назначение лесов, расположенных в Нефтеюганском районе, на территории Нефтеюганского лесничества (Нефтеюганское участковое лесничество, Островное урочище), в кварталах № 11 (части выделов 193, 184, 165, 166, 167, 168, 169, 164, 37, 40, 173, 174, 151, 42, 150, 41, 194, 185, 170, 171, 172, 177, 178), 16 (части выделов 95, 4), № 20 (части выделов 29, 24, 145, 146, 147, 26, 151, 152, 138) – леса, расположенные в защитных полосах лесов (леса, расположенные в границах полос отвода железных дорог и придорожных полос автомобильных дорог, установленных в соответствии с законодательством Российской Федерации о железнодорожном транспорте, законодательством об автомобильных дорогах и о дорожной деятельности).

Целевое назначение лесов, расположенных в Нефтеюганском районе, на территории Нефтеюганского лесничества (Нефтеюганское участковое лесничество, Островное урочище), в кварталах № 18 (части выделов 127, 46, 47, 102, 48, 103, 153, 154, 51, 50, 52, 99, 100, 101, 106, 107), № 19 (части выделов 161, 162, 163, 164, 48, 169, 170, 171, 45), № 20 (части выделов 128, 30, 144, 25, 154, 142) – защитные леса (ценные леса - нерестоохранные полосы лесов).

Целевое назначение лесов, расположенных в Нефтеюганском районе, на территории Нефтеюганского лесничества (Нефтеюганское участковое лесничество, Островное урочище), кварталы № 11 (части выделов 43, 143),

№ 16 (части выделов 5, 7, 114), № 17 (части выделов 1, 8, 10, 11, 12, 44, 45, 16, 73), № 18 (части выделов 20, 21, 71, 70, 22, 28, 104, 147, 148, 149, 150, 105, 151, 152, 128, 129, 162, 167), № 19 (части выделов 99, 39, 40, 101, 159, 160, 162, 46, 166, 163, 165, 167) – эксплуатационные леса.

Виды разрешенного использования лесов на проектируемом лесном участке, установленные лесохозяйственным регламентом Нефтеюганского лесничества в кварталах № 11 (части выделов 193, 184, 165, 166, 167, 168, 169, 164, 37, 40, 173, 174, 151, 42, 43, 150, 41, 194, 185, 170, 171, 172, 177, 178, 143), 16 (части выделов 95, 4, 5, 7, 6, 114), № 17 (части выделов 1, 8, 10, 11, 12, 44, 45, 16, 73), № 18 (части выделов 20, 21, 71, 70, 22, 28, 127, 46, 47, 102, 104, 147, 148, 149, 150, 105, 151, 152, 128, 129, 48, 103, 153, 154, 51, 50, 52, 99, 100, 101, 106, 107, 162, 167), № 19 (части выделов 99, 39, 40, 101, 159, 161, 160, 162, 46, 166, 163, 164, 48, 165, 167, 169, 170, 171, 45), № 20 (части выделов 128, 30, 144, 29, 24, 145, 146, 147, 26, 151, 152, 138, 25, 154, 142) Нефтеюганского участкового лесничества, Островного урочища, приведены в таблице 40.

Таблица 40

Виды разрешенного использования лесов	Наименование участкового лесничества	Перечень кварталов или их частей входящих лесничеств, хозяйств
Заготовка древесины	Нефтеюганское участковое лесничество, Островное урочище	кварталы №№ 11 (части выделов 193, 184, 165, 166, 167, 168, 169, 164, 37, 40, 173, 174, 151, 42, 43, 150, 41, 194, 185, 170, 171, 172, 177, 178, 143), 16 (части выделов 95, 4, 5, 7, 6, 114), 17 (части выделов 1, 8, 10, 11, 12, 44, 45, 16, 73), 18 (части выделов 20, 21, 71, 70, 22, 28, 127, 46, 47, 102, 104, 147, 148, 149, 150, 105, 151, 152, 128, 129, 48, 103, 153, 154, 51, 50, 52, 99, 100, 101, 106, 107, 162, 167), 19 (части выделов 99, 39, 40, 101, 159, 161, 160, 162, 46, 166, 163, 164, 48, 165, 167, 169, 170, 171, 45), 20 (части выделов 128, 30, 144, 29, 24, 145, 146, 147, 26, 151, 152, 138, 25, 154, 142)
Заготовка живицы		
Заготовка и сбор недревесных лесных ресурсов		
Заготовка пищевых лесных ресурсов и сбор лекарственных растений		
Осуществление видов деятельности в сфере охотничьего хозяйства		
Ведение сельского хозяйства		
Осуществление научно-исследовательской деятельности, образовательной деятельности		
Осуществление рекреационной деятельности	Нефтеюганское участковое лесничество, Островное урочище	кварталы №№ 11 (части выделов 193, 184, 165, 166, 167, 168, 169, 164, 37, 40, 173, 174, 151, 42, 43, 150, 41, 194, 185, 170, 171, 172, 177, 178, 143), 16 (части выделов 95, 4, 5, 7, 6, 114), 17 (части выделов 1, 8, 10, 11, 12, 44, 45, 16, 73), 18 (части выделов 20, 21, 71, 70, 22, 28, 127, 46, 47, 102, 104, 147, 148, 149, 150, 105, 151, 152, 128, 129, 48, 103, 153, 154, 51, 50, 52, 99, 100, 101, 106, 107, 162, 167), 19 (части выделов 99, 39, 40, 101, 159, 161, 160, 162, 46, 166, 163, 164, 48, 165, 167, 169, 170, 171, 45), 20 (части выделов 128, 30, 144, 29, 24, 145, 146, 147, 26, 151, 152, 138, 25, 154, 142)
Создание лесных плантаций и их эксплуатация		
Создание и эксплуатация объектов лесоперерабатывающей инфраструктуры		
Выращивание лесных плодовых, ягодных, декоративных растений, лекарственных растений		
Создание лесных питомников и их эксплуатация		
Осуществление геологического изучения недр, разведка и добыча полезных ископаемых		
Строительство и эксплуатация водохранилищ и иных искусственных водных объектов, создание и расширение морских и речных портов, строительство, реконструкция и эксплуатация гидротехнических сооружений		
Строительство, реконструкция, эксплуатация линейных объектов		
Осуществление религиозной деятельности	Нефтеюганское участковое лесничество, Островное урочище	кварталы №№ 11 (части выделов 193, 184, 165, 166, 167, 168, 169, 164, 37, 40, 173, 174, 151, 42, 43, 150, 41, 194, 185, 170, 171, 172, 177, 178, 143), 16 (части выделов 95, 4, 5, 7, 6, 114), 17 (части выделов 1, 8, 10, 11, 12, 44, 45, 16, 73), 18 (части выделов 20, 21, 71, 70, 22, 28, 127, 46, 47, 102, 104, 147, 148, 149, 150, 105, 151, 152, 128, 129, 48, 103, 153, 154, 51, 50, 52, 99, 100, 101, 106, 107, 162, 167), 19 (части выделов 99, 39, 40, 101, 159, 161, 160, 162, 46, 166, 163, 164, 48, 165, 167, 169, 170, 171, 45), 20 (части выделов 128, 30, 144, 29, 24, 145, 146, 147, 26, 151, 152, 138, 25, 154, 142)

Распределение земель

Таблица 41

Общая площадь, га	В том числе									
	лесные земли					нелесные земли				
	занятые лесными насаждениями -	в том числе покрытые лесными культурами	лесные питомники, плантации	незанятые лесными насаждениями	итого	дороги	просеки	болота	другие	итого
1	2	3	4	5	6	7	8	9	10	11
39,4852	20,9872	-	-	-	20,9872	0,0222	-	3,5391	14,9367	18,4980

Характеристика насаждений проектируемого лесного участка

Таблица 42

Участковое лесничество/ урочище (при наличии)	Номер квартала	Номер выдела	Состав насаждения или характеристика лесного участка при отсутствии насаждения	Площадь (га)/запас древесины при наличии (куб. м)	В том числе по группам возраста древостоя (га/куб. м)			
					молодняки	средне возрастные	приспевающие	спелые и перестойные
1	2	3	4	5	6	7	8	9
Нефтеюганское участковое лесничество, Островное урочище	11	ч.193	Нарушенные земли	0,0444/-	-	-	-	-
		ч.184	Линия электропередач	0,0332/-	-	-	-	-
		ч.165	Нарушенные земли	0,1658/-	-	-	-	-
		ч.166	Линия электропередач	0,1366/-	-	-	-	-
		ч.167	Трасса коммуникаций	0,7100/-	-	-	-	-
		ч.168	7С1К2Б	0,0988/17	-	-	-	0,0988/17
		ч.169	Линия электропередач	0,3227/-	-	-	-	-
		ч.164	Линия электропередач	0,1304/-	-	-	-	-
		ч.37	3К5С2Б+Е	0,7338/183	-	0,7338/183	-	-
		ч.40	6С2К2Б+ОС	0,2986/43	-	-	-	0,2986/43
		ч.173	4К5С1Б	0,2841/82	-	-	-	0,2841/82
		ч.174	Линия электропередач	0,1607/-	-	-	-	-
		ч.151	3К5С2Б+Е	6,0343/1509	-	6,0343/1509	-	-
		ч.42	4С2К4Б	3,3785/574	-	-	-	3,3785/574
		ч.43	8С11С1Б	0,1226/18	-	-	-	0,1226/18
		ч.150	6С2К2Б+ОС	0,0470/7	-	-	-	0,0470/7
		ч.41	Болото	0,1567/-	-	-	-	-
		ч.194	3С21С4Б10С	0,0246/5	-	-	-	0,0246/5
		ч.185	Линия электропередач	0,0464/-	-	-	-	-
		ч.170	4К5С1Б	0,1466/41	-	-	-	0,1466/41
ч.172	Трасса коммуникаций	0,1598/-	-	-	-	-		
ч.177	4К5С1Б	0,0011/1	-	-	-	0,0011/1		
ч.178	Линия электропередач	0,4623/-	-	-	-	-		
ч.143	Линия электропередач	0,5524/-	-	-	-	-		
Нефтеюганское участковое лесничество, Островное урочище	16	ч.95	9С1Б+К	0,1392/26	-	-	-	0,1392/26
		ч.4	9С1Б-НК	0,2280/43	-	-	-	0,2280/43
		ч.5	4С21С4Б	0,8741/148	-	-	-	0,8741/148
		ч.7	7Б20С1С-НК	0,0759/2	-	0,0759/	-	-

Нефтеюганское участковое лесничество, Островное урочище	17	ч.6	СЧИКБ	0,8934/143	-	-	-	0,8934/143	
		ч.114	профиль	0,0004/-	-	-	-	-	
		ч.1	7С2К1Б	0,8431/126	-	-	-	0,8431/126	
		ч.8	Болото	1,2391/-	-	-	-	-	
		ч.10	3К5С2Б	0,2042/75	-	-	-	0,2042/75	
		ч.11	3К6С1Б	0,3440/110	-	-	-	0,3440/110	
		ч.12	Болото	0,7788/-	-	-	-	-	
		ч.44	Трасса коммуникаций	0,0255/-	-	-	-	-	
		ч.45	Линия электропередач	0,0183/-	-	-	-	-	
		ч.16	7С2К1Б	0,0080/2	-	-	-	0,0080/2	
		ч.73	профиль	0,0004/-	-	-	-	-	
		18	ч.20	Болото	0,0027/-	-	-	-	-
			ч.21	7С2К1Б	0,1268/25	-	-	-	0,1268/25
			ч.71	Трасса коммуникаций	0,2454/-	-	-	-	-
			ч.70	Линия электропередач	0,2737/-	-	-	-	-
			ч.22	7С2К1Б	0,8979/180	-	-	-	0,8979/180
			ч.28	4К3С1Е2Б	2,1464/537	-	-	-	2,1464/537
	ч.127		4К3С1Е2Б	1,2728/318	-	-	-	1,2728/318	
	ч.46		6С2К2Б	1,1621/105	-	-	-	1,1621/105	
	ч.47		Болото	0,8255/-	-	-	-	-	
	ч.102		Линия электропередач	0,5131/-	-	-	-	-	
	ч.104		Луг пойменный, сор	0,2618/-	-	-	-	-	
	ч.147		Луг пойменный, сор	0,5662/-	-	-	-	-	
	ч.148		Линия электропередач	0,1496/-	-	-	-	-	
	ч.149		Линия электропередач	0,2398/-	-	-	-	-	
	ч.150		Трасса коммуникаций	0,0079/-	-	-	-	-	
	ч.105		Трасса коммуникаций	0,0417/-	-	-	-	-	
	ч.151		Луг пойменный, сор	0,0244/-	-	-	-	-	
	ч.152		Луг пойменный, сор	0,0848/-	-	-	-	-	
	ч.128		Линия электропередач	0,1431/-	-	-	-	-	
	ч.129		Луг пойменный, сор	0,0518/-	-	-	-	-	
	ч.48		Луг пойменный, сор	0,4995/-	-	-	-	-	
	ч.103		Болото	0,0901/-	-	-	-	-	
	ч.153		Луг пойменный, сор	0,3701/-	-	-	-	-	
	ч.154	Луг пойменный, сор	0,0805/-	-	-	-	-		
	18	ч.51	Луг пойменный, сор	0,0072/-	-	-	-	-	
		ч.50	6С1К3Б	0,0073/1	-	-	-	0,0073/1	
		ч.52	3К4С3Б	0,1170/40	-	-	-	0,1170/40	
		ч.99	Подстанция	0,0892/-	-	-	-	-	
		ч.100	Трасса коммуникаций	0,0188/-	-	-	-	-	
		ч.101	Линия электропередач	0,1274/-	-	-	-	-	
		ч.106	Линия электропередач	0,1466/-	-	-	-	-	
		ч.107	Трасса коммуникаций	0,0069/-	-	-	-	-	
		ч.162	ручей	0,0010/-	-	-	-	-	
		ч.167	профиль	0,0004/-	-	-	-	-	
		19	ч.99	Линия электропередач	0,0488/-	-	-	-	-
			ч.39	Луг пойменный, сор	0,0017/-	-	-	-	-
ч.40			Луг пойменный, сор	0,0822/-	-	-	-	-	
ч.101			Трасса коммуникаций	0,0257/-	-	-	-	-	
ч.159			Трасса коммуникаций	0,0033/-	-	-	-	-	
ч.161			Луг пойменный, сор	0,0627/-	-	-	-	-	
ч.160			Луг пойменный, сор	0,0029/-	-	-	-	-	
ч.162			Луг пойменный, сор	0,0374/-	-	-	-	-	
ч.46	3К4С3Г		0,1075/25	-	-	-	0,1075/25		
ч.166	Луг пойменный, сор		0,4610/-	-	-	-	-		
ч.163	3К4С3Б		0,0455/10	-	-	-	0,0455/10		

Нефтеюганское участковое лесничество, Островное урочище	20	ч.164	Луг пойменный, сор	0,1329/-	-	-	-	-
		ч.48	Болото	0,2579/-	-	-	-	-
		ч.165	Болото	0,1883/-	-	-	-	-
		ч.167	Луг пойменный, сор	0,3659/-	-	-	-	-
		ч.169	Луг пойменный, сор	0,6801/-	-	-	-	-
		ч.170	Трасса коммуникаций	0,2244/-	-	-	-	-
		ч.171	Луг пойменный, сор	1,0576/-	-	-	-	-
		ч.45	Луг пойменный, сор	0,4606/-	-	-	-	-
	20	ч.128	Луг пойменный, сор	0,2765/-	-	-	-	-
		ч.30	6Б40С	0,2924/4	-	0,2924/ 4	-	-
		ч.144	6Б40С	0,0281/1	-	0,0281/ 1	-	-
		ч.29	Луг пойменный, сор	0,3089/-	-	-	-	-
		ч.24	Луг пойменный, сор	0,0140/-	-	-	-	-
		ч.145	Луг пойменный, сор	0,4498/-	-	-	-	-
	20	ч.146	Протока	0,2157/-	-	-	-	-
		ч.147	Дорога автомобильная	0,0222/-	-	-	-	-
		ч.26	10ИВК	0,0035/1	-	-	0,0035 /1	-
		ч.151	Луг пойменный, сор	0,4914/-	-	-	-	-
	20	ч.152	Протока	0,1646/-	-	-	-	-
		ч.138	Луг пойменный, сор	0,3628/-	-	-	-	-
ч.25		Луг пойменный, сор	1,3023/-	-	-	-	-	
ч.154		Луг пойменный, сор	0,0206/-	-	-	-	-	
		ч.142	Луг пойменный, сор	0,7301/-	-	-	-	-
Итого				39,4852/ 4402	-	7,1645/ 1699	0,0035 /1	13,8196/ 2702

**Средние таксационные показатели насаждений проектируемого
лесного участка**

Таблица 43

Целевое назначение лесов	Хозяйство, преобладающая порода	Состав насаждений	Возраст	Бонитет	Пол- нота	Средний запас древесины (куб. м/га)		
						средне- возрастные	приспе- вающие	спелые и перестойные
1	2	3	4	5	6	7	8	9
Эксплуатационные леса	Хвойное, Сосна	6С2К2Б	150	4	0,7	-	-	290
Защитные леса	Хвойное, Сосна	6С3К1Б	160	4	0,7			330

Виды и объемы использования лесов на проектируемом участке

Таблица 44

Целевое назначение лесов	Хозяйство (хвойное, твердолиственное, мягколиственное)	Площадь, га	Единица измерения	Объемы использования лесов (изъятия лесных ресурсов)
1	2	3	4	5
Вид использования лесов – «строительство, реконструкция, эксплуатация линейных объектов». Цель предоставления лесного участка – строительство линейного объекта «Мостовой переход через реку Обь в районе г. Сургут»				

Эксплуатационные леса	Хвойное, С	20,9872	куб.м	4402
Защитные леса, Эксплуатационные леса	Нелесные	18,4980	куб.м	-

Сведения о наличии на проектируемом лесном участке особо защитных участков лесов, особо охраняемых природных территорий, зон с особыми условиями использования территорий

Согласно данным государственного лесного реестра на проектируемом лесном участке в кварталах № 11 (части выделов 193, 184, 165, 166, 167, 168, 169, 37, 173, 174, 151, 150, 41, 194, 170, 171, 172), № 16 (часть выдела 95), № 20 (часть выдела 26) Нефтеюганского лесничества (Нефтеюганское участковое лесничество, Островное урочище), существуют особо защитные участки лесов – придорожные полосы.

В кварталах № 18 (части выделов 147, 149, 150, 152, 153), № 19 (части выделов 159, 161, 160, 166, 164), № 20 (части выделов 144, 145, 147, 151, 152, 154) Нефтеюганского лесничества (Нефтеюганское участковое лесничество, Островное урочище), существуют особо защитные участки лесов – водоохранная зона.

В квартале № 20 (части выделов 16) Нефтеюганского лесничества (Нефтеюганское участковое лесничество, Островное урочище), существуют особо защитные участки лесов – кустарники.

Целевое назначение лесов, вид (виды) разрешенного использования лесного участка, количественные и качественные характеристики лесного участка, сведения о нахождении лесного участка в границах особо защитных участков лесов (в случае, если подготовка проекта межевания территории осуществляется в целях определения местоположения границ, образуемых и (или) изменяемых лесных участков)

Целевое назначение лесов, расположенных в Нефтеюганском районе, на территории Нефтеюганского лесничества (Нефтеюганское участковое лесничество, Островное урочище), в квартале № 11 (части выделов 178, 174) – леса, расположенные в защитных полосах лесов (леса, расположенные в границах полос отвода железных дорог и придорожных полос автомобильных дорог, установленных в соответствии с законодательством Российской Федерации о железнодорожном транспорте, законодательством об автомобильных дорогах и о дорожной деятельности).

Целевое назначение лесов, расположенных в Нефтеюганском районе, на территории Нефтеюганского лесничества (Нефтеюганское участковое

лесничество, Островное урочище), в квартал № 18 (части выделов 46, 102), – защитные леса (ценные леса - нерестоохранные полосы лесов).

Целевое назначение лесов, расположенных в Нефтеюганском районе, на территории Нефтеюганского лесничества (Нефтеюганское участковое лесничество, Островное урочище), в квартале № 18 (части выделов 70, 147, 149) – эксплуатационные леса.

Виды разрешенного использования лесов на проектируемом лесном участке, установленные лесохозяйственным регламентом Нефтеюганского лесничества в кварталах № 11 (части выделов 178, 174), № 18 (части выделов 70, 46, 102, 147, 149) Нефтеюганского участкового лесничества, Островного урочища, указаны в таблице 45.

Таблица 45

Виды разрешенного использования лесов	Наименование участкового лесничества	Перечень кварталов или их частей входящих лесничеств, хозяйств
Заготовка древесины	Нефтеюганское участковое лесничество, Островное урочище	кварталы № 11 (части выделов 178, 174), № 18 (части выделов 70, 46, 102, 147, 149)
Заготовка живицы		
Заготовка и сбор недревесных лесных ресурсов		
Заготовка пищевых лесных ресурсов и сбор лекарственных растений		
Осуществление видов деятельности в сфере охотничьего хозяйства		
Ведение сельского хозяйства		
Осуществление научно-исследовательской деятельности, образовательной деятельности		
Осуществление рекреационной деятельности	Нефтеюганское участковое лесничество, Островное урочище	кварталы № 11 (части выделов 178, 174), № 18 (части выделов 70, 46, 102, 147, 149)
Создание лесных плантаций и их эксплуатация		
Создание и эксплуатация объектов лесоперерабатывающей инфраструктуры		
Выращивание лесных плодовых, ягодных, декоративных растений, лекарственных растений		
Создание лесных питомников и их эксплуатация		
Осуществление геологического изучения недр, разведка и добыча полезных ископаемых		
Строительство и эксплуатация водохранилищ и иных искусственных водных объектов, создание и расширение морских и речных портов, строительство, реконструкция и эксплуатация гидротехнических сооружений		
Строительство, реконструкция, эксплуатация линейных объектов		
Осуществление религиозной деятельности		

Количественные и качественные характеристики лесного участка.

Распределение земель

Таблица 46

Общая площадь, га	В том числе									
	лесные земли					нелесные земли				
	запаятые лесными насаждениями - всего	в том числе покрытые лесными культурами	лесные питомники, плантации	незанятые лесными насаждениями	итого	дороги	просеки	болота	другие	итого
0,0715	0,0383	-	-	-	0,0383	-	-	-	0,0332	0,0332

Характеристика насаждений проектируемого лесного участка

Таблица 47

Участковое лесничество/ урочище (при наличии)	Номер квартала	Номер выдела	Состав насаждения или характеристика лесного участка	Площадь (га)/запас древесины при наличии	В том числе по группам возраста древостоя (га/куб. м)			
					молодняк и	средневозрастные	приспевающие	спелые и перестойные
1	2	3	4	5	6	7	8	9
Нефтеюганское участковое лесничество, Островное урочище	11	ч.178	Линия электропередач	0,0101/-				-
		ч.174	Линия электропередач	0,0101/-	-	-	-	-
	18	ч.70	Линия электропередач	0,0005/-	-	-	-	-
		ч.46	6С2К2Б	0,0383/3	-	-	-	0,0383/3
		ч.102	Линия электропередач	0,0030/-	-	-	-	-
		ч.147	Луг пойменный, сор	0,0049/-	-	-	-	-
		ч.149	Линия электропередач	0,0046/-	-	-	-	-
Итого				0,0715/3	-	-	-	0,0383/3

Средние таксационные показатели насаждений проектируемого лесного участка

Таблица 48

Целевое назначение лесов	Хозяйство, преобладающая порода	Состав насаждений	Возраст	Бонитет	Полнота	Средний запас древесины (куб. м/га)		
						средневозрастные	приспевающие	спелые и перестойные
1	2	3	4	5	6	7	8	9
Эксплуатационные	Хвойное, Сосна	6С2К2Б	150	4	0,3	-	-	90

Виды и объемы использования лесов на проектируемом участке

Таблица 49

Целевое назначение лесов	Хозяйство (хвойное, твердолиственное, мягколиственное)	Площадь, га	Единица измерения	Объемы использования лесов (изъятия лесных ресурсов)
1	2	3	4	5
Вид использования лесов – «строительство, реконструкция, эксплуатация линейных объектов». Цель предоставления лесного участка – «Мостовой переход через реку Обь в районе г. Сургут»				
Эксплуатационные леса	Хвойное	0,0383	куб.м	3
Защитные леса, Эксплуатационные леса	Нелесные	0,0332	куб.м	-

Сведения о наличии на проектируемом лесном участке особо защитных участков лесов, особо охраняемых природных территорий, зон с особыми условиями использования территорий

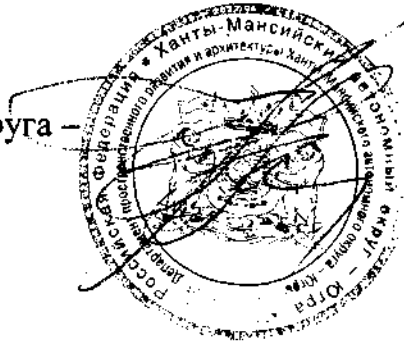
Согласно данным государственного лесного реестра на проектируемом лесном участке в квартале № 11 (часть выдела 174) Нефтеюганского лесничества (Нефтеюганское участковое лесничество,

Островное урочище) существуют особо защитные участки лесов – придорожные полосы.

В квартале № 18 (части выделов 147, 149) Нефтеюганского лесничества (Нефтеюганское участковое лесничество, Островное урочище) существуют особо защитные участки лесов – водоохранная зона.

».

Директор Департамента
пространственного развития
и архитектуры автономного округа –
главный архитектор



В.В.Семенова