



Аппарат Губернатора, Правительства
Ханты-Мансийского автономного округа – Югры
Управление государственной регистрации
нормативных правовых актов
Внесен в государственный реестр нормативных
правовых актов исполнительных органов
Ханты-Мансийского автономного округа – Югры
За № 7393 от «21» 02 2024 г.

**СЛУЖБА ГОСУДАРСТВЕННОЙ ОХРАНЫ
ОБЪЕКТОВ КУЛЬТУРНОГО НАСЛЕДИЯ
ХАНТЫ-МАНСИЙСКОГО АВТОНОМНОГО ОКРУГА – ЮГРЫ**

ПРИКАЗ

**Об утверждении границ территорий и установлении особого режима
использования земельных участков в границах территорий
выявленных объектов культурного наследия, являющихся объектами
археологического наследия, расположенных в Сургутском районе
Ханты-Мансийского автономного округа – Югры**

г. Ханты-Мансийск
19 февраля 2024 года

№ 3-нп

В соответствии с Федеральным законом от 25 июня 2002 года № 73-ФЗ «Об объектах культурного наследия (памятниках истории и культуры) народов Российской Федерации», Законом Ханты-Мансийского автономного округа – Югры от 29 июня 2006 года № 64-оз «О регулировании отдельных отношений в области сохранения, использования, популяризации и государственной охраны объектов культурного наследия», руководствуясь постановлением Правительства Ханты-Мансийского автономного округа – Югры от 30 августа 2012 года № 309-п «О Службе государственной охраны объектов культурного наследия Ханты-Мансийского автономного округа – Югры», в целях обеспечения сохранности выявленных объектов культурного наследия, расположенных в Сургутском районе Ханты-Мансийского автономного округа – Югры, **п р и к а з ы в а ю:**

1. Утвердить границы территорий выявленных объектов культурного наследия, являющихся объектами археологического наследия (далее – выявленные объекты культурного наследия), расположенных в Сургутском районе Ханты-Мансийского автономного округа – Югры, согласно приложению к настоящему приказу:

- Городище Вармурий;
- Селище Малое Кучиминское 6;
- Селище Лейковский Бор 1;

- Группа ям Лейковский Бор 2;
- Группа ям Лейковский Бор 3;
- Селище Лейковский Бор 4;
- Группа ям Лейковский Бор 5;
- Группа ям Лейковский Бор 6;
- Могильник Полуденный 1;
- Поселение Полуденное 1;
- Поселение Полуденное 2;
- Поселение Полуденное 3;
- Почекуйская 37, промысловый объект.

2. Установить особый режим использования земельных участков в границах территорий выявленных объектов культурного наследия, указанных в пункте 1 настоящего приказа, в соответствии со статьей 5.1 Федерального закона от 25 июня 2002 года № 73-ФЗ «Об объектах культурного наследия (памятниках истории и культуры) народов Российской Федерации».

3. Рекомендовать органам местного самоуправления муниципального образования Сургутский муниципальный район Ханты-Мансийского автономного округа – Югры в пределах своей компетенции:

3.1. Учитывать и отображать границы территорий выявленных объектов культурного наследия в документах территориального планирования, правилах землепользования и застройки, документации по планировке территории, в случае необходимости вносить в указанные документы изменения в установленном порядке;

3.2. Обеспечить соблюдение особого режима использования земельных участков в границах территории выявленных объектов культурного наследия в соответствии с пунктом 2 настоящего приказа.

4. Контроль за исполнением настоящего приказа оставляю за собой.

Руководитель Службы

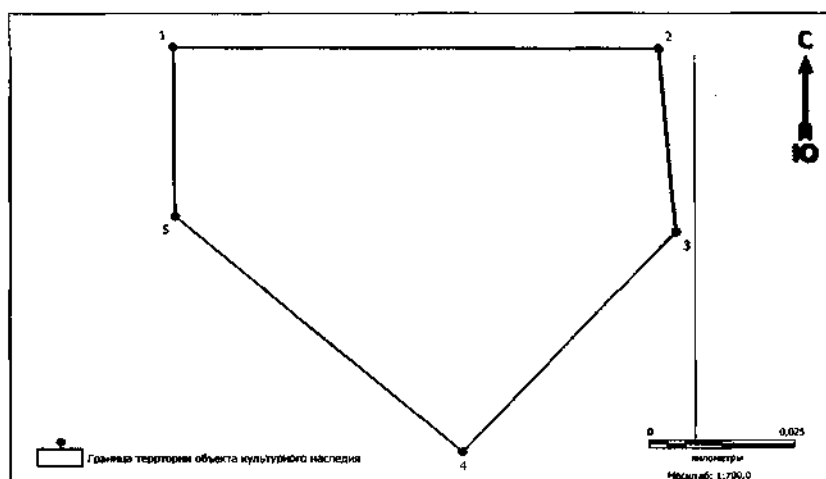


М.И. Усольцев

Приложение
к приказу Службы государственной
охраны объектов культурного наследия
Ханты-Мансийского
автономного округа – Югры
от 19 февраля 2024 года № 3-нп

Границы территорий выявленных объектов культурного наследия,
являющихся объектами археологического наследия,
расположенных в Сургутском районе |
Ханты-Мансийского автономного округа – Югры

1. Графическое описание местоположения границ территории выявленного объекта культурного наследия «Городище Вармурий»:



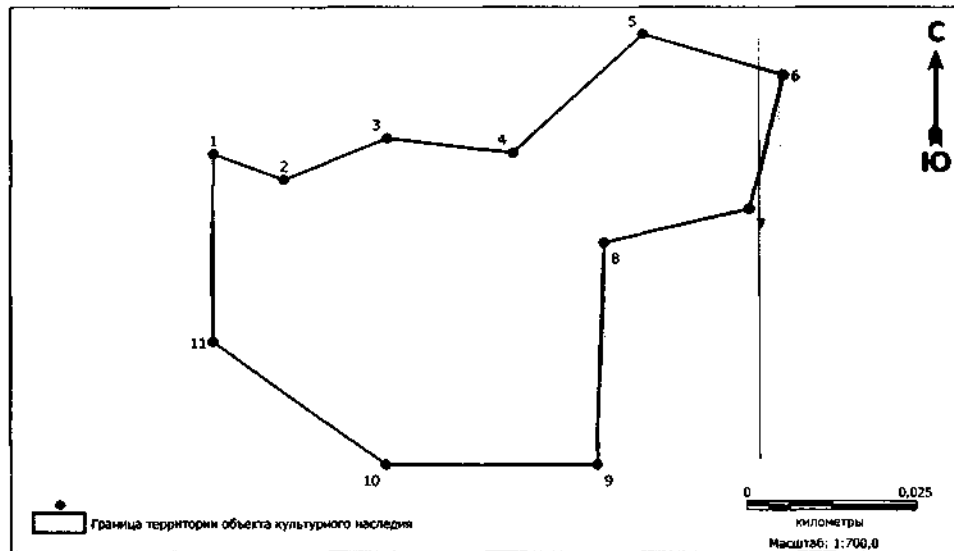
Координаты характерных точек границ территории
выявленного объекта культурного наследия
«Городище Вармурий»
в местной системе координат (МСК 86, зона 3)

№ точки	Координаты, м	
	Широта (X)	Долгота (Y)
1	880864,163	3611128,159
2	880863,846	3611210,796
3	880830,002	3611213,700
4	880789,376	3611177,398
5	880832,910	3611128,482
1	880864,163	3611128,159

Общий периметр границ территории выявленного объекта культурного наследия: 267,0 м.

Площадь территории выявленного объекта культурного наследия:
4486 кв. м.

2. Графическое описание местоположения границ территории выявленного объекта культурного наследия «Селище Малое Кучиминское б»:



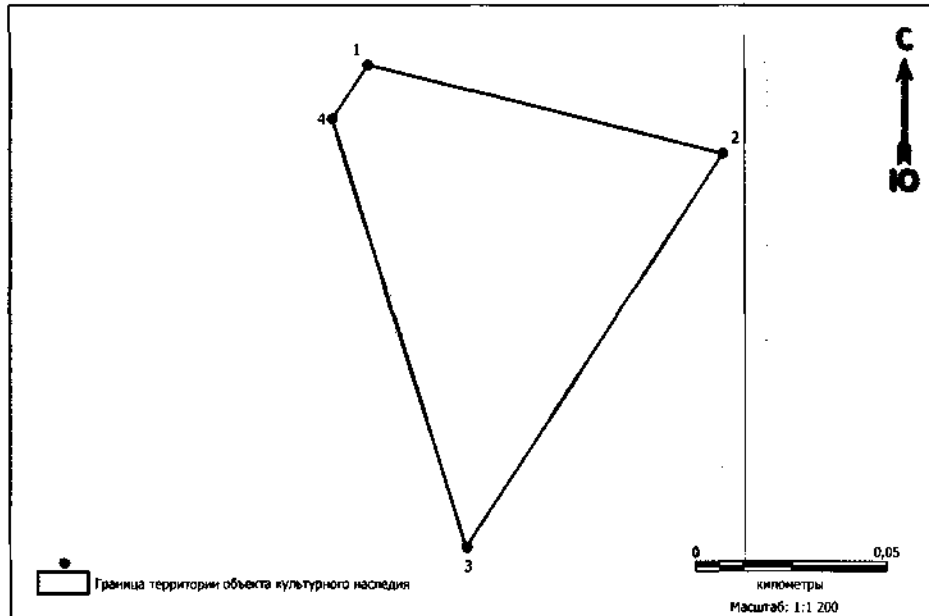
Координаты характерных точек границ территории выявленного объекта культурного наследия «Селище Малое Кучиминское б» в местной системе координат (МСК 86, зона 3)

№ точки	Координаты, м	
	Широта (X)	Долгота (Y)
1	990086,529	3543965,313
2	990082,424	3543975,727
3	990089,059	3543991,080
4	990086,695	3544009,533
5	990105,697	3544028,764
6	990099,224	3544049,595
7	990077,823	3544044,566
8	990072,432	3544023,138
9	990037,030	3544021,869
10	990036,993	3543990,687
11	990056,601	3543965,323
1	990086,529	3543965,313

Общий периметр границ территории выявленного объекта культурного наследия: 268 м.

Площадь территории выявленного объекта культурного наследия:
3335,8 кв. м.

3. Графическое описание местоположения границ территории выявленного объекта культурного наследия «Селище Лейковский Бор 1»:



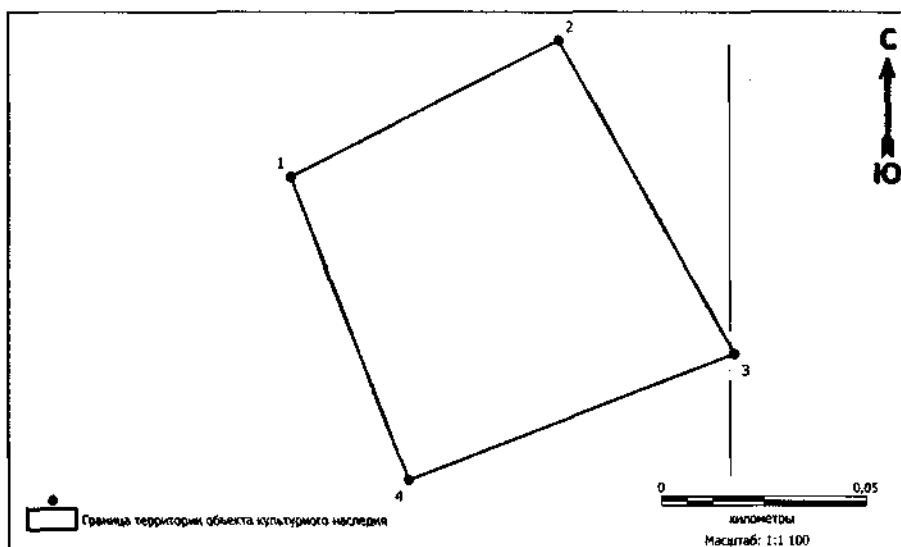
Координаты характерных точек границ территории выявленного объекта культурного наследия «Селище Лейковский Бор 1» в местной системе координат (МСК 86, зона 3)

№ точки	Координаты, м	
	Широта (X)	Долгота (Y)
1	885136,21	3608049,46
2	885113,94	3608141,50
3	885014,12	3608075,03
4	885122,56	3608040,21
1	885136,21	3608049,46

Общий периметр границ территории выявленного объекта культурного наследия: 344 м.

Площадь территории выявленного объекта культурного наследия: 6037 кв. м.

4. Графическое описание местоположения границ территории выявленного объекта культурного наследия «Группа ям Лейковский Бор 2»:



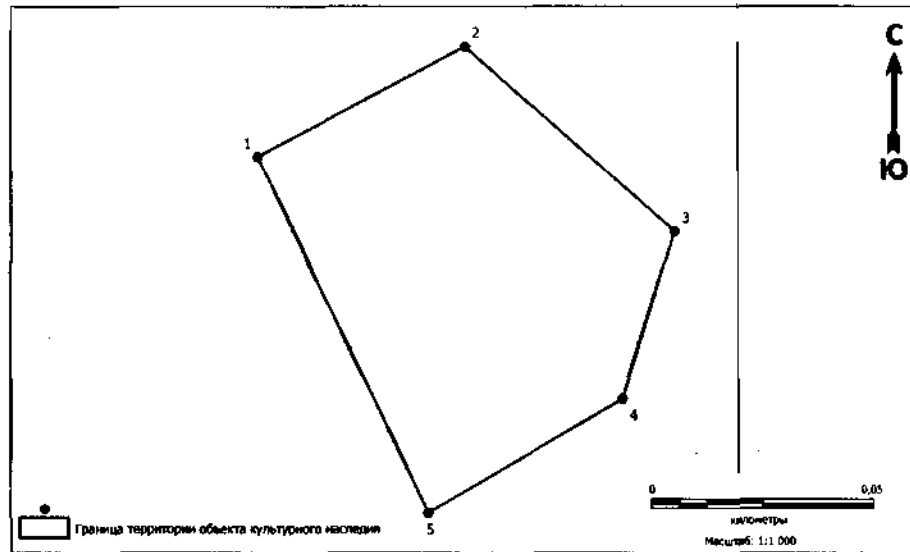
Координаты характерных точек границ территории выявленного объекта культурного наследия «Группа ям Лейковский Бор 2» в местной системе координат (МСК 86, зона 3)

№ точки	Координаты, м	
	Широта (X)	Долгота (Y)
1	885146,824	3608290,007
2	885180,195	3608355,658
3	885103,727	3608398,684
4	885072,831	3608318,934
1	885146,824	3608290,007

Общий периметр границ территории выявленного объекта культурного наследия: 325,4 м.

Площадь территории выявленного объекта культурного наследия: 6586 кв. м.

5. Графическое описание местоположения границ территории выявленного объекта культурного наследия «Группа ям Лейковский Бор 3»:



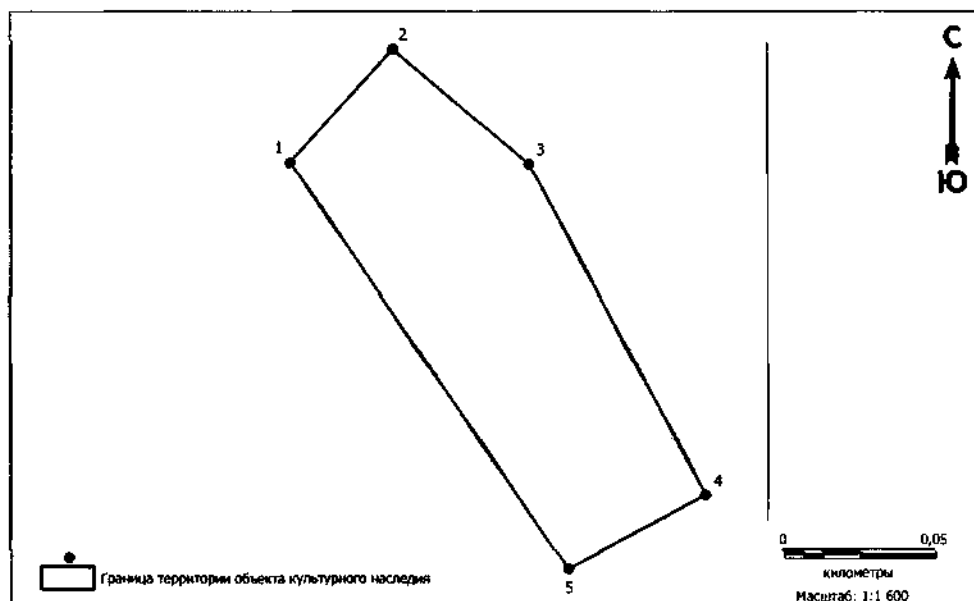
Координаты характерных точек границ территории выявленного объекта культурного наследия «Группа ям Лейковский Бор 3» в местной системе координат (МСК 86, зона 3)

№ точки	Координаты, м	
	Широта (X)	Долгота (Y)
1	885576,13	3608449,12
2	885600,52	3608495,13
3	885559,76	3608541,74
4	885522,61	3608530,19
5	885497,38	3608487,07
1	885576,13	3608449,12

Общий периметр границ территории выявленного объекта культурного наследия: 289,4 м.

Площадь территории выявленного объекта культурного наследия: 5465 кв. м.

6. Графическое описание местоположения границ территории выявленного объекта культурного наследия «Селище Лейковский Бор 4»:



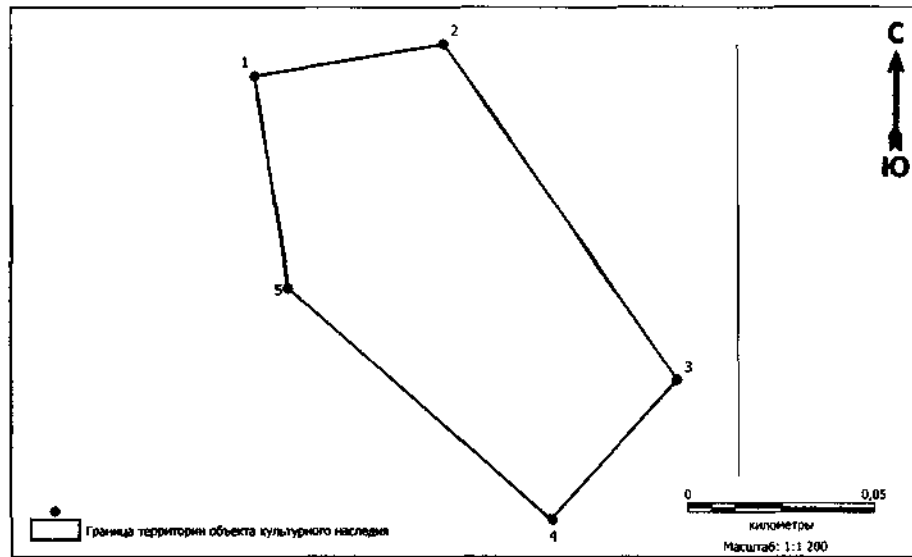
Координаты характерных точек границ территории выявленного объекта культурного наследия «Селище Лейковский Бор 4» в местной системе координат (МСК 86, зона 3)

№ точки	Координаты, м	
	Широта (X)	Долгота (Y)
1	885710,10	3608357,64
2	885747,42	3608391,48
3	885709,45	3608436,55
4	885600,52	3608495,13
5	885576,13	3608449,12
1	885710,10	3608357,64

Общий периметр границ территории выявленного объекта культурного наследия: 446 м.

Площадь территории выявленного объекта культурного наследия: 9901 кв. м.

7. Графическое описание местоположения границ территории выявленного объекта культурного наследия «Группа ям Лейковский Бор 5»:



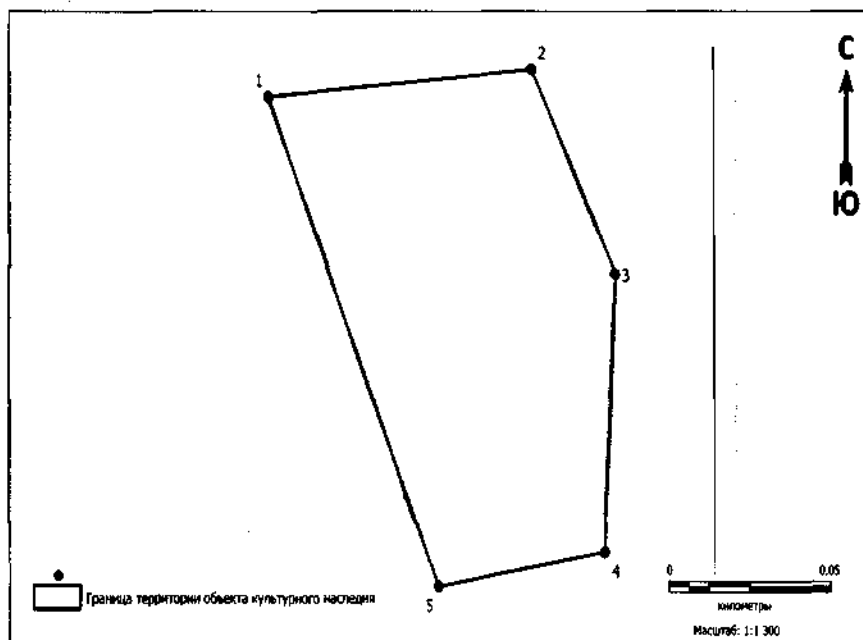
Координаты характерных точек границ территории выявленного объекта культурного наследия «Группа ям Лейковский Бор 5» в местной системе координат (МСК 86, зона 3)

№ точки	Координаты, м	
	Широта (X)	Долгота (Y)
1	885828,61	3608278,12
2	885837,07	3608328,92
3	885747,42	3608391,48
4	885710,10	3608357,64
5	885771,84	3608287,32
1	885828,61	3608278,12

Общий периметр границ территории выявленного объекта культурного наследия: 361,2 м.

Площадь территории выявленного объекта культурного наследия: 7697 кв. м.

8. Графическое описание местоположения границ территории выявленного объекта культурного наследия «Группа ям Лейковский Бор 6»:



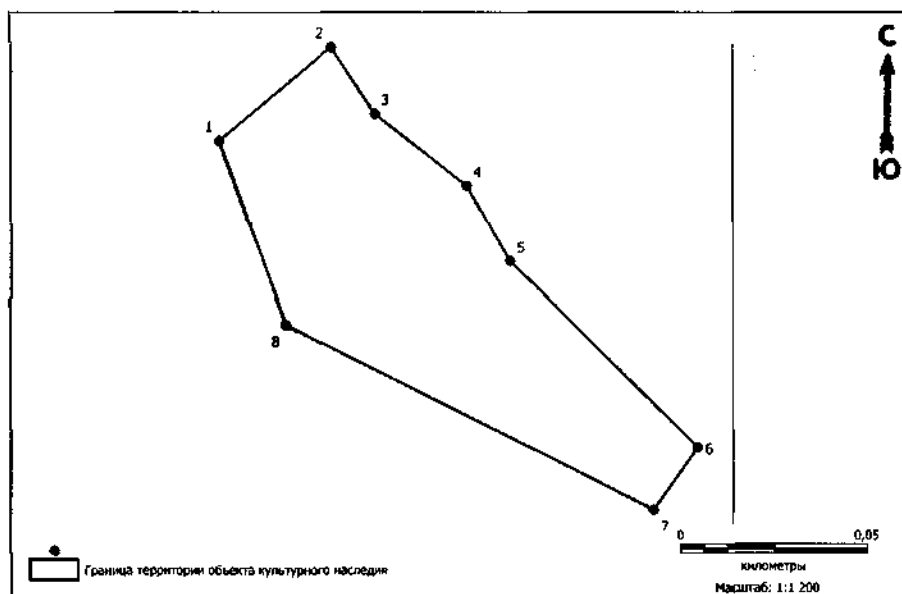
Координаты характерных точек границ территории выявленного объекта культурного наследия «Группа ям Лейковский Бор 6» в местной системе координат (МСК 86, зона 3)

№ точки	Координаты, м	
	Широта (X)	Долгота (Y)
1	885950,25	3608226,40
2	885957,01	3608306,67
3	885906,22	3608332,49
4	885837,07	3608328,92
5	885828,61	3608278,12
1	885950,25	3608226,40

Общий периметр границ территории выявленного объекта культурного наследия: 389,3 м.

Площадь территории выявленного объекта культурного наследия: 9126 кв. м.

9. Графическое описание местоположения границ территории выявленного объекта культурного наследия «Могильник Полуденный 1»:



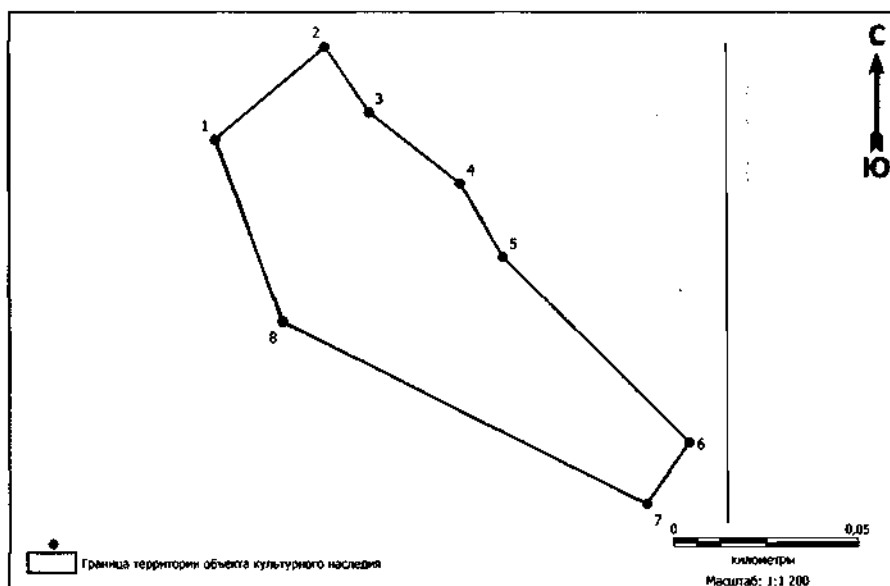
Координаты характерных точек границ территории выявленного объекта культурного наследия «Могильник Полуденный 1» в местной системе координат (МСК 86, зона 3)

№ точки	Координаты, м	
	Широта (X)	Долгота (Y)
1	963326,930	3488143,747
2	963351,959	3488173,647
3	963334,173	3488185,548
4	963314,949	3488210,264
5	963294,940	3488221,773
6	963244,983	3488272,383
7	963228,244	3488260,613
8	963277,547	3488161,877
1	963326,930	3488143,747

Общий периметр границ территории выявленного объекта культурного наследия: 369,33 м.

Площадь территории выявленного объекта культурного наследия: 6192,04 кв. м.

10. Графическое описание местоположения границ территории выявленного объекта культурного наследия «Поселение Полуденное 1»:



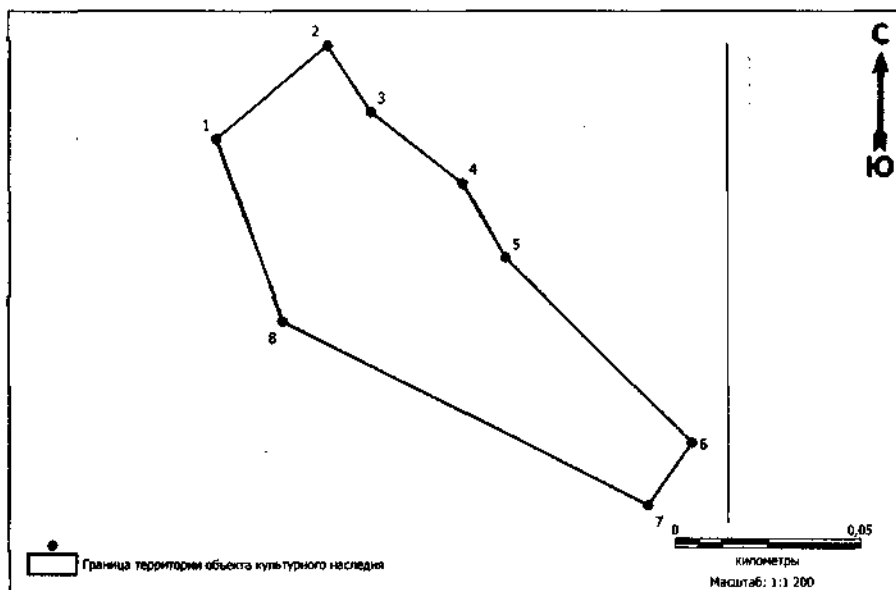
Координаты характерных точек границ территории выявленного объекта культурного наследия «Поселение Полуденное 1» в местной системе координат (МСК 86, зона 3)

№ точки	Координаты, м	
	Широта (X)	Долгота (Y)
1	963326,930	3488143,747
2	963351,959	3488173,647
3	963334,173	3488185,548
4	963314,949	3488210,264
5	963294,940	3488221,773
6	963244,983	3488272,383
7	963228,244	3488260,613
8	963277,547	3488161,877
1	963326,930	3488143,747

Общий периметр границ территории выявленного объекта культурного наследия: 369,33 м.

Площадь территории выявленного объекта культурного наследия: 6192,04 кв. м.

11. Графическое описание местоположения границ территории выявленного объекта культурного наследия «Поселение Полуденное 2»:



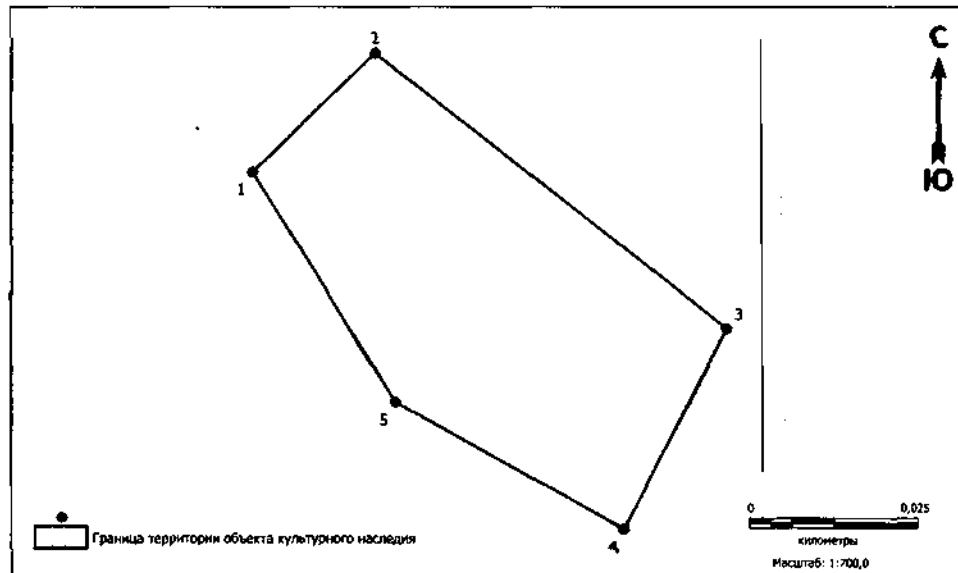
Координаты характерных точек границ территории выявленного объекта культурного наследия «Поселение Полуденное 2» в местной системе координат (МСК 86, зона 3)

№ точки	Координаты, м	
	Широта (X)	Долгота (Y)
1	963326,930	3488143,747
2	963351,959	3488173,647
3	963334,173	3488185,548
4	963314,949	3488210,264
5	963294,940	3488221,773
6	963244,983	3488272,383
7	963228,244	3488260,613
8	963277,547	3488161,877
1	963326,930	3488143,747

Общий периметр границ территории выявленного объекта культурного наследия: 369,33 м.

Площадь территории выявленного объекта культурного наследия: 6192,04 кв. м.

12. Графическое описание местоположения границ территории выявленного объекта культурного наследия «Поселение Полуденное 3»:



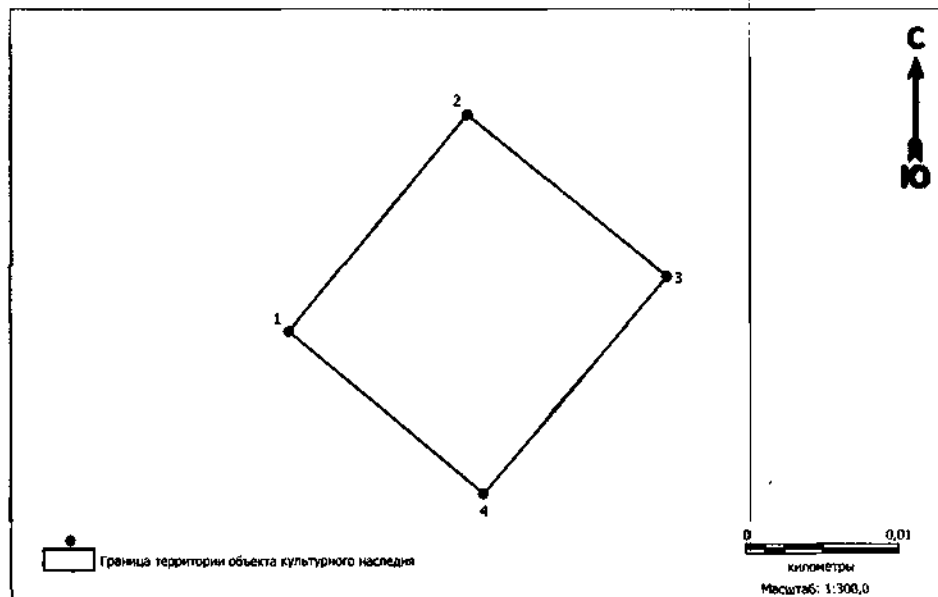
Координаты характерных точек границ территории выявленного объекта культурного наследия «Поселение Полуденное 3» в местной системе координат (МСК 86, зона 3)

№ точки	Координаты, м	
	Широта (X)	Долгота (Y)
1	963347,515	3488057,345
2	963364,937	3488075,357
3	963324,631	3488127,179
4	963295,251	3488111,972
5	963313,853	3488078,384
1	963347,515	3488057,345

Общий периметр границ территории выявленного объекта культурного наследия: 201,88 м.

Площадь территории выявленного объекта культурного наследия: 2383,91 кв. м.

13. Графическое описание местоположения границ территории выявленного объекта культурного наследия «Почекуйская 37, промышленный объект»:



Координаты характерных точек границ территории выявленного объекта культурного наследия «Почекуйская 37, промышленный объект» в местной системе координат (МСК 86, зона 3)

№ точки	Координаты, м	
	Широта (X)	Долгота (Y)
1	1001090,46	3586046,20
2	1001104,48	3586057,73
3	1001094,02	3586070,72
4	1001080,02	3586058,81
1	1001090,46	3586046,20

Общий периметр границ территории выявленного объекта культурного наследия: 69,4 м.

Площадь территории выявленного объекта культурного наследия: 300 кв. м.