



Аппарат Губернатора, Правительства  
Ханты-Мансийского автономного округа – Югры  
Управление государственной регистрации  
нормативных правовых актов  
Внесен в государственный реестр нормативных  
правовых актов исполнительных органов  
Ханты-Мансийского автономного округа – Югры  
За № 1396 от «21» 02 20 24г.

**СЛУЖБА ГОСУДАРСТВЕННОЙ ОХРАНЫ  
ОБЪЕКТОВ КУЛЬТУРНОГО НАСЛЕДИЯ  
ХАНТЫ-МАНСИЙСКОГО АВТОНОМНОГО ОКРУГА – ЮГРЫ**

**ПРИКАЗ**

**Об утверждении границ территорий и установлении особого режима  
использования земельных участков в границах территорий  
выявленных объектов культурного наследия, являющихся объектами  
археологического наследия, расположенных в Нефтеюганском районе  
Ханты-Мансийского автономного округа – Югры**

г. Ханты-Мансийск  
21 февраля 2024 года

№ 5-нп

В соответствии с Федеральным законом от 25 июня 2002 года № 73-ФЗ «Об объектах культурного наследия (памятниках истории и культуры) народов Российской Федерации», Законом Ханты-Мансийского автономного округа – Югры от 29 июня 2006 года № 64-оз «О регулировании отдельных отношений в области сохранения, использования, популяризации и государственной охраны объектов культурного наследия», руководствуясь постановлением Правительства Ханты-Мансийского автономного округа – Югры от 30 августа 2012 года № 309-п «О Службе государственной охраны объектов культурного наследия Ханты-Мансийского автономного округа – Югры», в целях обеспечения сохранности выявленных объектов культурного наследия, расположенных в Нефтеюганском районе Ханты-Мансийского автономного округа – Югры, **п р и к а з ы в а ю:**

1. Утвердить границы территорий выявленных объектов культурного наследия, являющихся объектами археологического наследия (далее – выявленные объекты культурного наследия), расположенных в Нефтеюганском районе Ханты-Мансийского автономного округа – Югры, согласно приложению к настоящему приказу:

- Берёзовая 9, поселение;
- Стоянка Малый Балык 3;
- Поселение Малый Балык 4;
- Поселение Малый Балык 5;

- Селище Малый Салым 1;
- Могильник (кладбище) Малосалымское Летнее;
- Поселение Саймино 1;
- Таптыпъёга 1, впадина;
- Поселение Юрты Румпины.

2. Установить особый режим использования земельных участков в границах территорий выявленных объектов культурного наследия, указанных в пункте 1 настоящего приказа, в соответствии со статьей 5.1 Федерального закона от 25 июня 2002 года № 73-ФЗ «Об объектах культурного наследия (памятниках истории и культуры) народов Российской Федерации».

3. Рекомендовать органам местного самоуправления муниципального образования Нефтеюганский муниципальный район Ханты-Мансийского автономного округа – Югры в пределах своей компетенции:

3.1. Учитывать и отображать границы территорий выявленных объектов культурного наследия в документах территориального планирования, правилах землепользования и застройки, документации по планировке территории, в случае необходимости вносить в указанные документы изменения в установленном порядке;

3.2. Обеспечить соблюдение особого режима использования земельных участков в границах территории выявленных объектов культурного наследия в соответствии с пунктом 2 настоящего приказа.

4. Контроль за исполнением настоящего приказа оставляю за собой.

Руководитель Службы

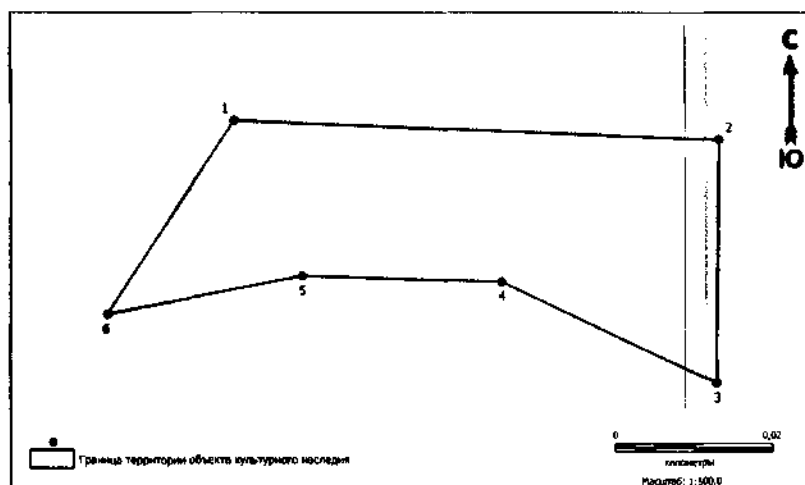


М.И. Усольцев

Приложение  
к приказу Службы государственной  
охраны объектов культурного наследия  
Ханты-Мансийского  
автономного округа – Югры  
от 21 февраля 2024 года № 5-нп

Границы территорий выявленных объектов культурного наследия,  
являющихся объектами археологического наследия,  
расположенных в Нефтеюганском районе  
Ханты-Мансийского автономного округа – Югры

1. Графическое описание местоположения границ территории выявленного объекта культурного наследия «Берёзовая 9, поселение»:



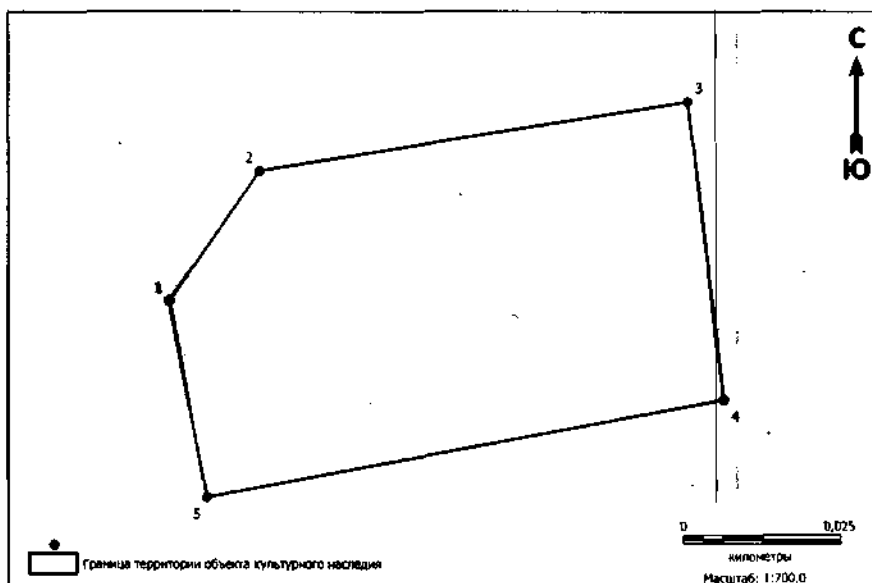
Координаты характерных точек границ территории  
выявленного объекта культурного наследия  
«Берёзовая 9, поселение»  
в местной системе координат (МСК 86, зона 3)

№ точки	Координаты, м	
	Широта (X)	Долгота (Y)
1	829827.2489	3481650.1472
2	829824.8654	3481710.8074
3	829794.5196	3481710.5684
4	829807.1403	3481683.6491
5	829807.8760	3481658.7494
6	829803.1334	3481634.3132
1	829827.2489	3481650.1472

Общий периметр границ территории выявленного объекта культурного наследия: 1475 м.

Площадь территории выявленного объекта культурного наследия: 921,41 кв. м.

2. Графическое описание местоположения границ территории выявленного объекта культурного наследия «Стоянка Малый Балык 3»:



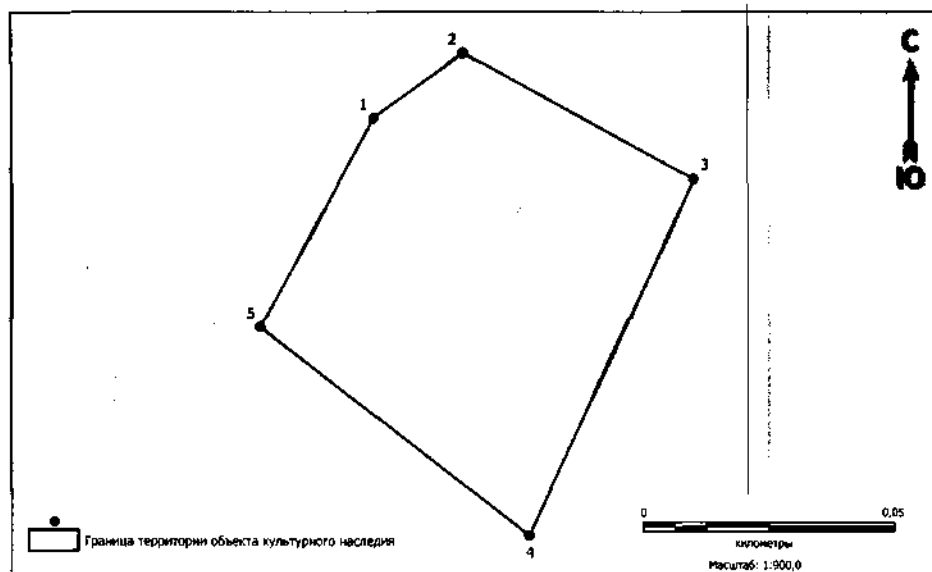
Координаты характерных точек границ территории выявленного объекта культурного наследия «Стоянка Малый Балык 3» в местной системе координат (МСК 86, зона 3)

№ точки	Координаты, м	
	Широта (X)	Долгота (Y)
1	930515,0788	3522418,318
2	930535,5884	3522432,624
3	930546,5341	3522500,921
4	930499,3454	3522506,767
5	930483,8706	3522424,295
1	930515,0788	3522418,318

Общий периметр границ территории выявленного объекта культурного наследия: 257,4 м.

Площадь территории выявленного объекта культурного наследия: 3996,17 кв. м.

3. Графическое описание местоположения границ территории выявленного объекта культурного наследия «Поселение Малый Балык 4»:



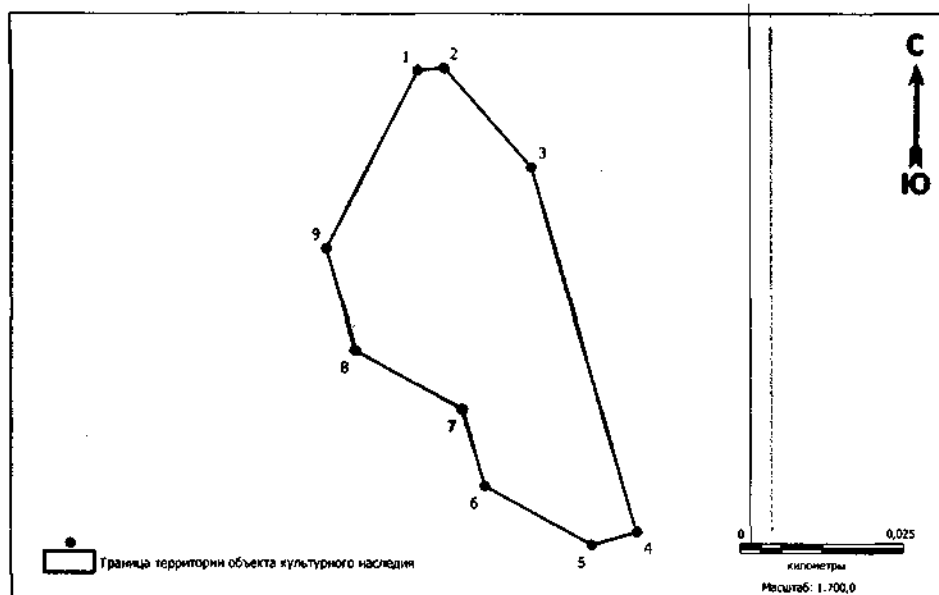
Координаты характерных точек границ территории выявленного объекта культурного наследия «Поселение Малый Балык 4» в местной системе координат (МСК 86, зона 3)

№ точки	Координаты, м	
	Широта (X)	Долгота (Y)
1	930242,3203	3522231,497
2	930254,9533	3522249,125
3	930230,3729	3522294,368
4	930160,7447	3522262,051
5	930201,5815	3522209,267
1	930242,3203	3522231,497

Общий периметр границ территории выявленного объекта культурного наследия: 263,1 м.

Площадь территории выявленного объекта культурного наследия: 4413,36 кв. м.

4. Графическое описание местоположения границ территории выявленного объекта культурного наследия «Поселение Малый Балык 5»:



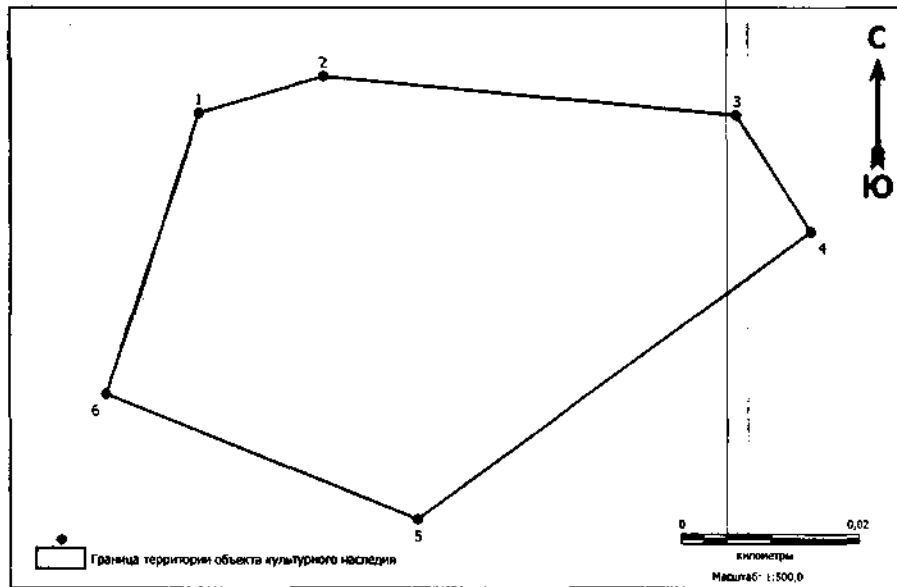
Координаты характерных точек границ территории выявленного объекта культурного наследия «Поселение Малый Балык 5» в местной системе координат (МСК 86, зона 3)

№ точки	Координаты, м	
	Широта (X)	Долгота (Y)
1	929679,254	3522253,179
2	929679,589	3522257,229
3	929664,752	3522270,406
4	929610,011	3522286,355
5	929608,027	3522279,557
6	929616,862	3522263,435
7	929628,382	3522260,072
8	929637,218	3522243,949
9	929652,576	3522239,466
1	929679,254	3522253,179

Общий периметр границ территории выявленного объекта культурного наследия: 182,77 м.

Площадь территории выявленного объекта культурного наследия: 1704,63 кв. м.

5. Графическое описание местоположения границ территории выявленного объекта культурного наследия «Селище Малый Салым 1»:



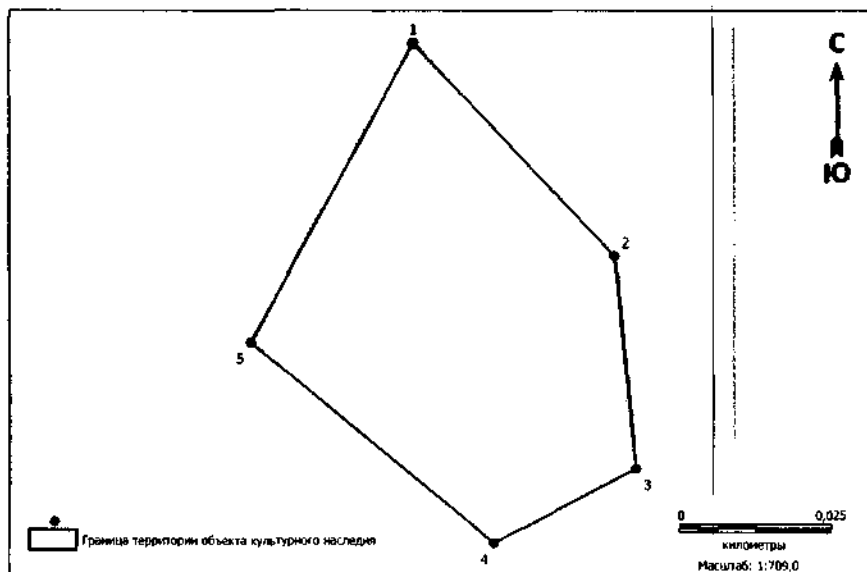
Координаты характерных точек границ территории выявленного объекта культурного наследия «Селище Малый Салым 1» в местной системе координат (МСК 86, зона 3)

№ точки	Координаты, м	
	Широта (X)	Долгота (Y)
1	937186,952	3434336,971
2	937190,977	3434350,836
3	937186,696	3434396,778
4	937173,789	3434405,084
5	937141,969	3434361,379
6	937155,834	3434326,747
1	937186,952	3434336,971

Общий периметр границ территории выявленного объекта культурного наследия: 200,05 м.

Площадь территории выявленного объекта культурного наследия: 2488,08 кв. м.

6. Графическое описание местоположения границ территории выявленного объекта культурного наследия «Могильник (кладбище) Малосалымское Летнее»:



Координаты характерных точек границ территории выявленного объекта культурного наследия «Могильник (кладбище) Малосалымское Летнее» в местной системе координат (МСК 86, зона 3)

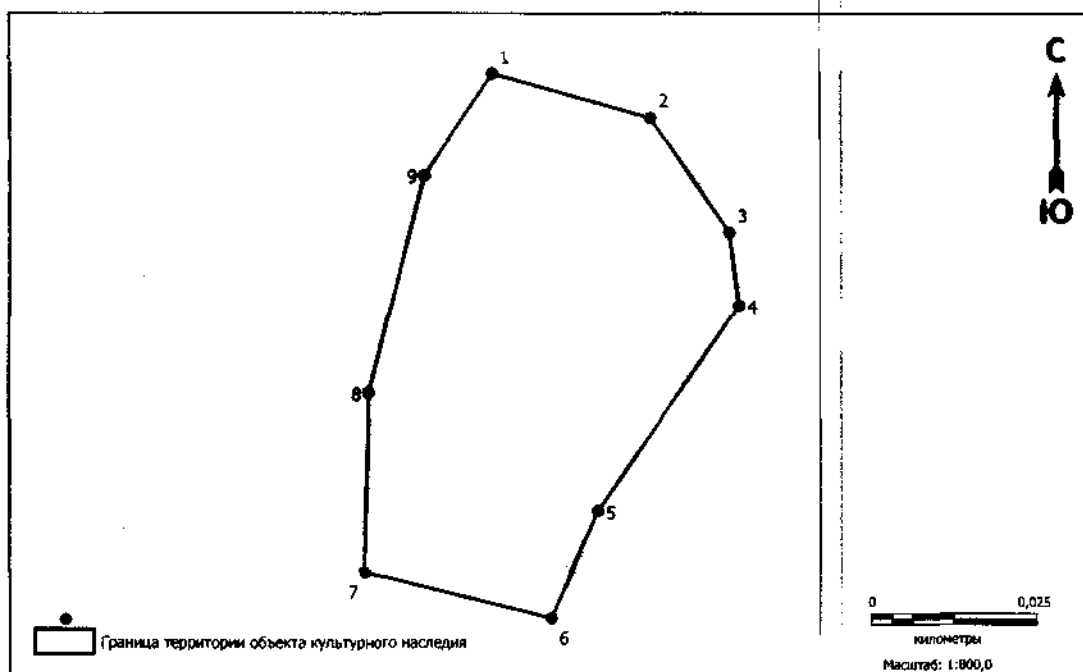
№ точки	Координаты, м	
	Широта (X)	Долгота (Y)
1	951967,2945	3440246,157
2	951932,5457	3440279,152
3	951897,9562	3440282,500
4	951885,7623	3440259,307
5	951918,4389	3440219,457
1	951967,2945	3440246,157

Общий периметр границ территории выявленного объекта культурного наследия: 216,08 м.

Площадь территории выявленного объекта культурного наследия: 2947,79 кв. м.



7. Графическое описание местоположения границ территории выявленного объекта культурного наследия «Поселение Саймино 1»:



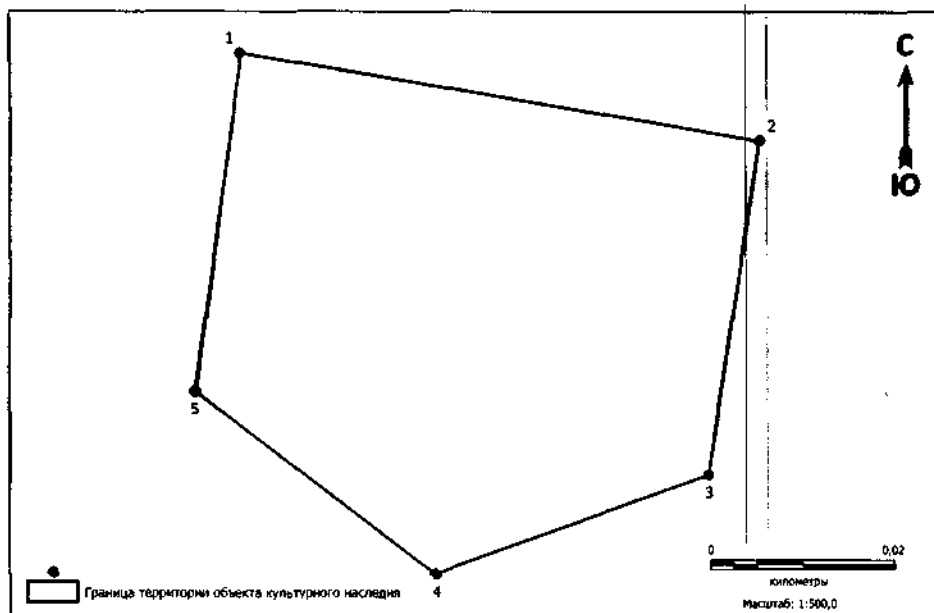
Координаты характерных точек границ территории выявленного объекта культурного наследия «Поселение Саймино 1» в местной системе координат (МСК 86, зона 3)

№ точки	Координаты, м	
	Широта (X)	Долгота (Y)
1	973516,7191	3531935,535
2	973510,2329	3531958,988
3	973493,2938	3531970,673
4	973482,4745	3531972,162
5	973452,2002	3531951,317
6	973436,4179	3531944,270
7	973443,1676	3531916,676
8	973469,6700	3531917,370
9	973501,6316	3531925,410
1	973516,7191	3531935,535

Общий периметр границ территории выявленного объекта культурного наследия: 215,9 м.

Площадь территории выявленного объекта культурного наследия: 3000,55 кв. м.

8. Графическое описание местоположения границ территории выявленного объекта культурного наследия «Таптыпъёга 1, впадина»:



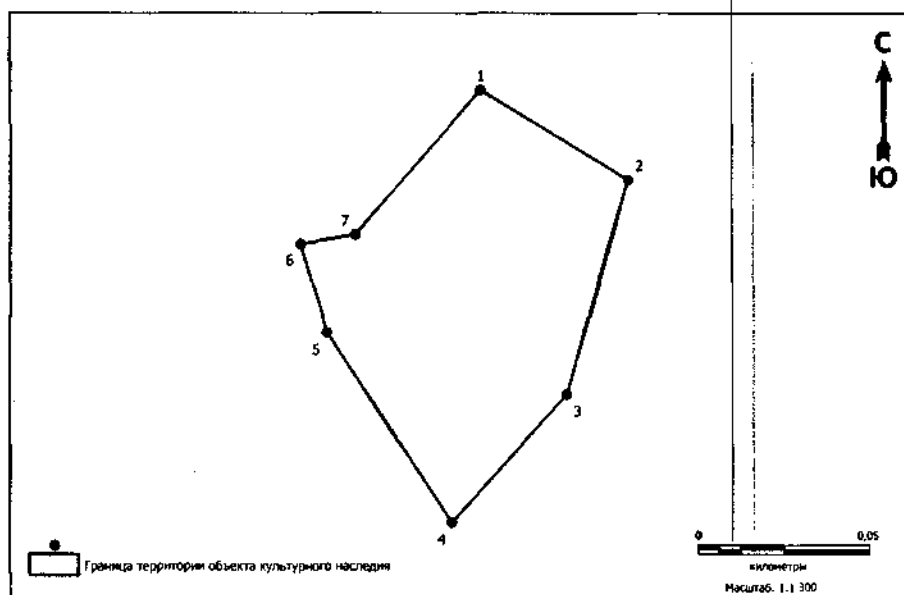
Координаты характерных точек границ территории выявленного объекта культурного наследия «Таптыпъёга 1, впадина» в местной системе координат (МСК 86, зона 3)

№ точки	Координаты, м	
	Широта (X)	Долгота (Y)
1	949927,082	3442948,189
2	949917,744	3443003,854
3	949882,055	3442998,456
4	949871,482	3442969,085
5	949890,902	3442943,348
1	949927,082	3442948,189

Общий периметр границ территории выявленного объекта культурного наследия: 192,5 м.

Площадь территории выявленного объекта культурного наследия: 2458,08 кв. м.

9. Графическое описание местоположения границ территории выявленного объекта культурного наследия «Поселение Юрты Румпины»:



Координаты характерных точек границ территории выявленного объекта культурного наследия «Поселение Юрты Румпины» в местной системе координат (МСК 86, зона 3)

№ точки	Координаты, м	
	Широта (X)	Долгота (Y)
1	926902,194	3521606,809
2	926876,506	3521649,358
3	926815,066	3521631,967
4	926778,432	3521598,864
5	926832,721	3521562,936
6	926858,046	3521555,114
7	926860,704	3521570,881
1	926902,194	3521606,809

Общий периметр границ территории выявленного объекта культурного наследия: 325,41 м.

Площадь территории выявленного объекта культурного наследия: 6420,25 кв. м.