

Аппарат Губернатора, Правительства
Ханты-Мансийского автономного округа – Югры
Управление государственной регистрации
нормативных правовых актов
Внесен в государственный реестр нормативных
правовых актов исполнительных органов
Ханты-Мансийского автономного округа – Югры
За № 7352 от « 25 » 01 20 24 г.

**ДЕПАРТАМЕНТ ПРОСТРАНСТВЕННОГО РАЗВИТИЯ И
АРХИТЕКТУРЫ ХАНТЫ-МАНСИЙСКОГО АВТОНОМНОГО
ОКРУГА – ЮГРЫ**

ПРИКАЗ

**О внесении изменений в приказ Департамента пространственного
развития и архитектуры Ханты-Мансийского автономного округа – Югры
от 11 апреля 2023 года №15-нп «Об утверждении документации по
планировке территории»**

г. Ханты-Мансийск
от 16 января 2024 г.

№4-нп

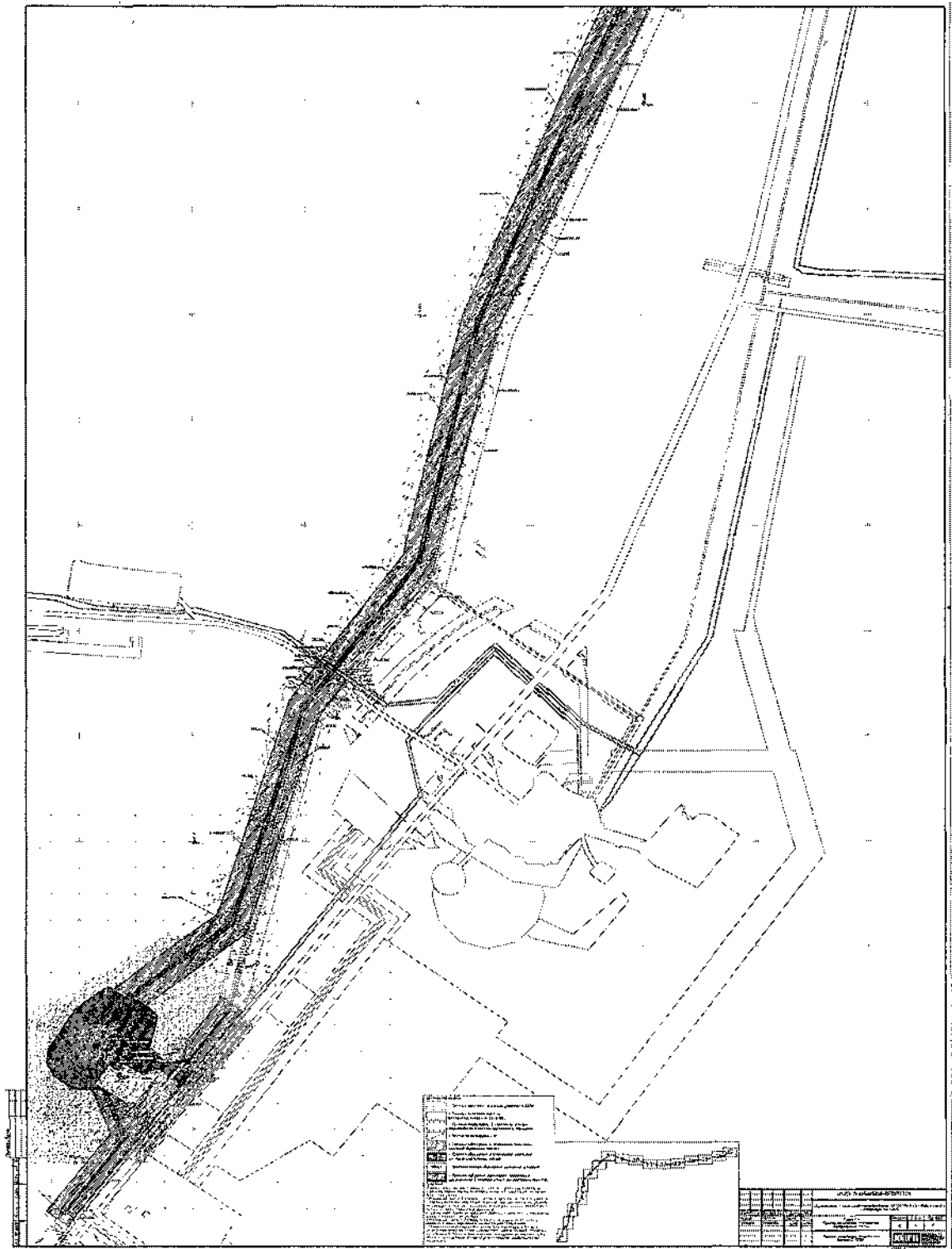
На основании статьи 45 Градостроительного кодекса Российской Федерации, Закона Ханты-Мансийского автономного округа – Югры от 18 апреля 2007 года № 39-оз «О градостроительной деятельности на территории Ханты-Мансийского автономного округа – Югры» **п р и к а з ы в а ю:**

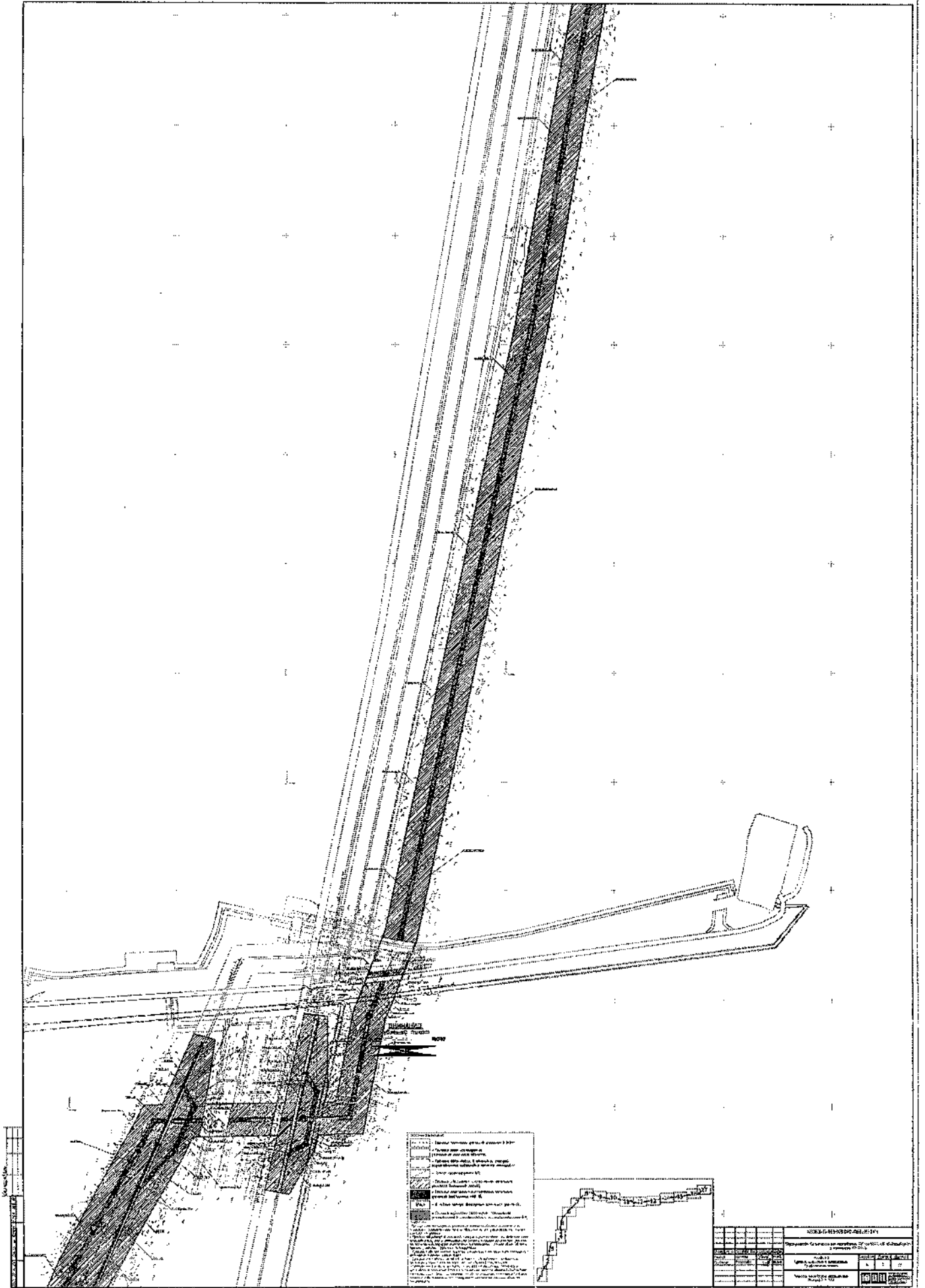
Внести в приказ Департамента пространственного развития и архитектуры Ханты-Мансийского автономного округа – Югры от 11 апреля 2023 года №15-нп «Об утверждении документации по планировке территории» изменения, изложив приложения 3, 4 в следующей редакции:

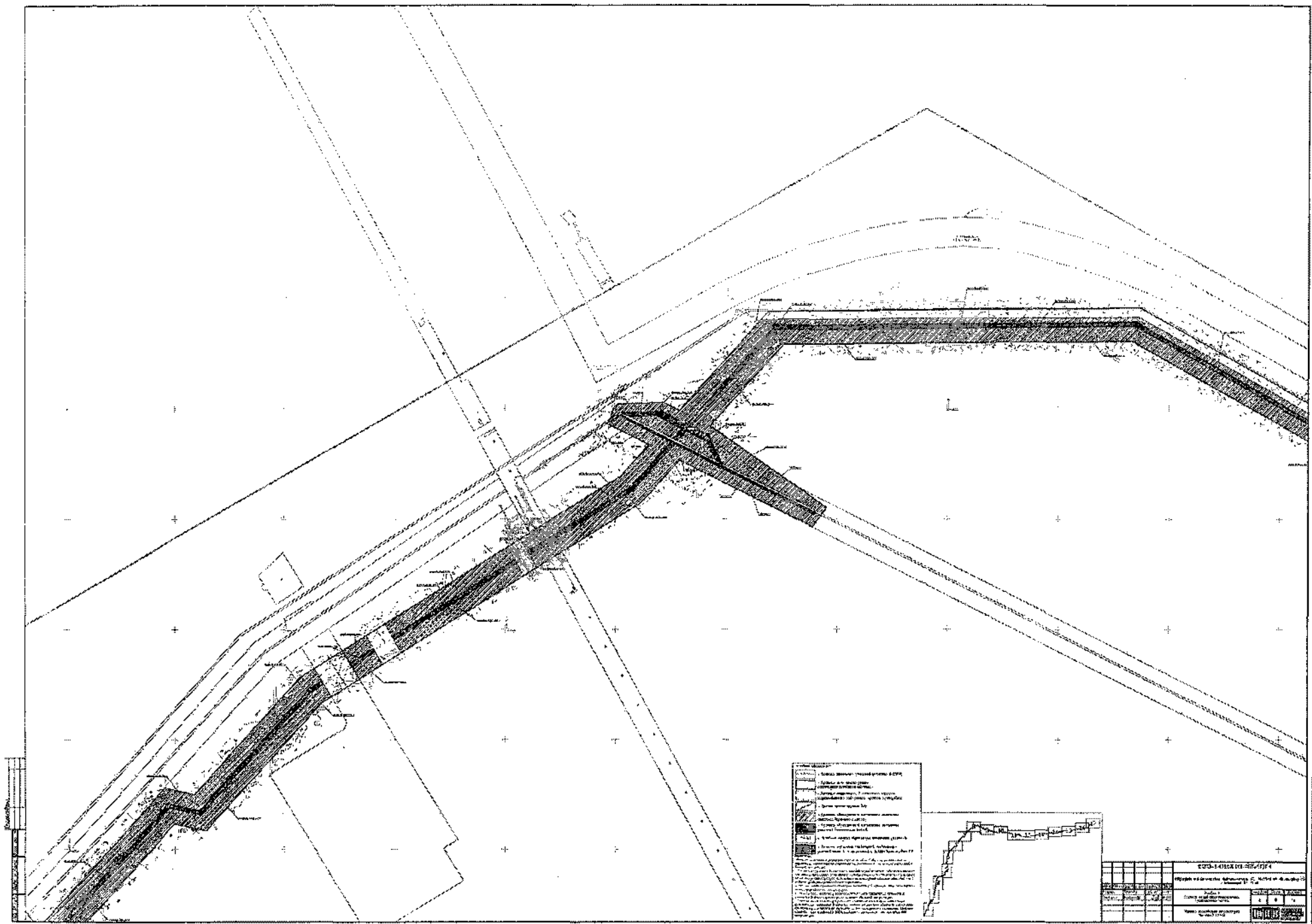
«Приложение 3
к приказу Департамента пространственного
развития и архитектуры
Ханты-Мансийского
автономного округа – Югры
от 11 апреля 2023 года № 15-нп

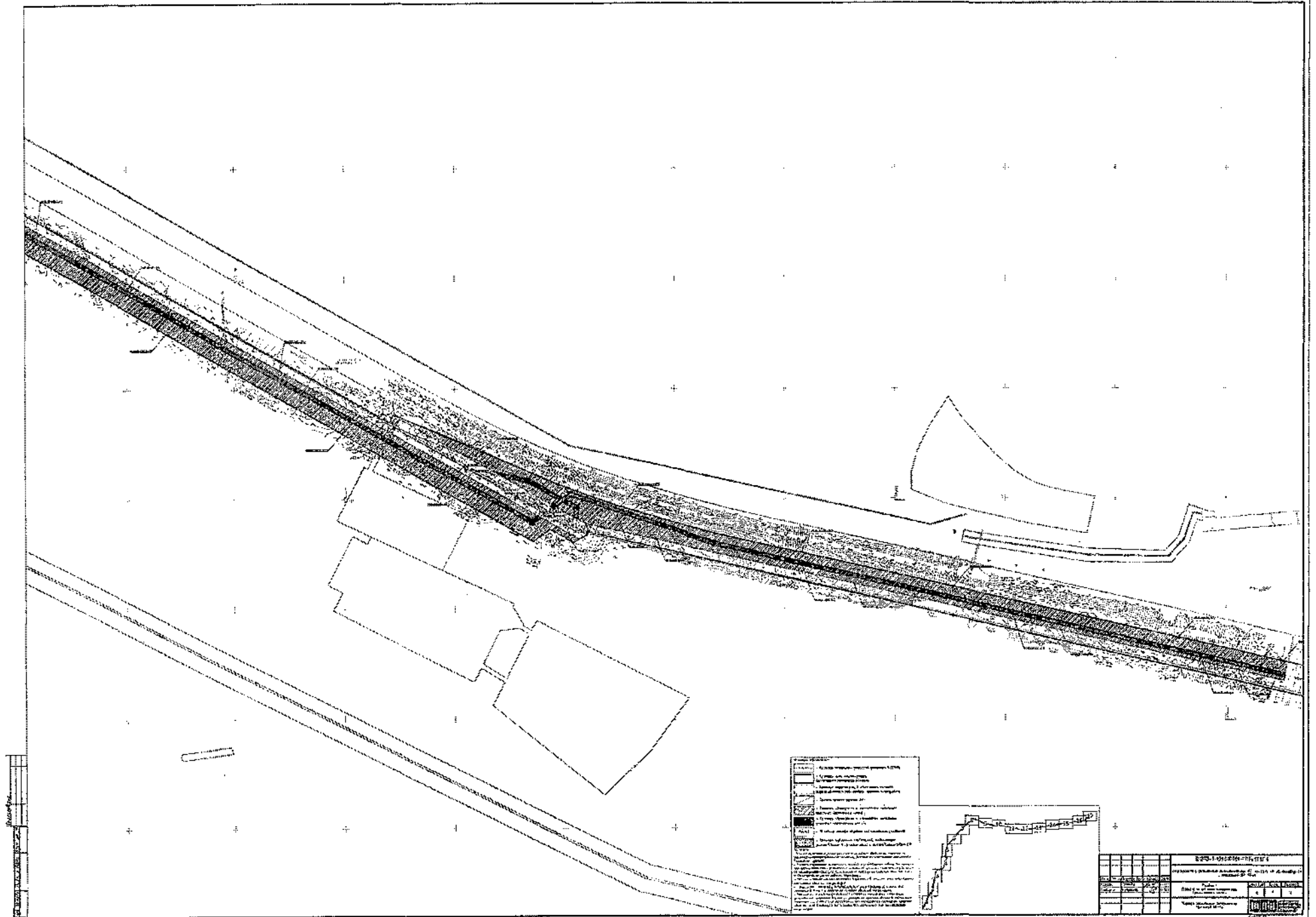
**Проект межевания территории для размещения объекта капитального
строительства регионального значения Ханты-Мансийского автономного**

округа – Югры «Строительство ПС 110/35/6 кВ Водозабор-2 с питающей двухцепной ВЛ 110 кВ (отпайка от ВЛ 110 кВ Правдинская-Пойковская-2 I, II цепь)». Графическая часть



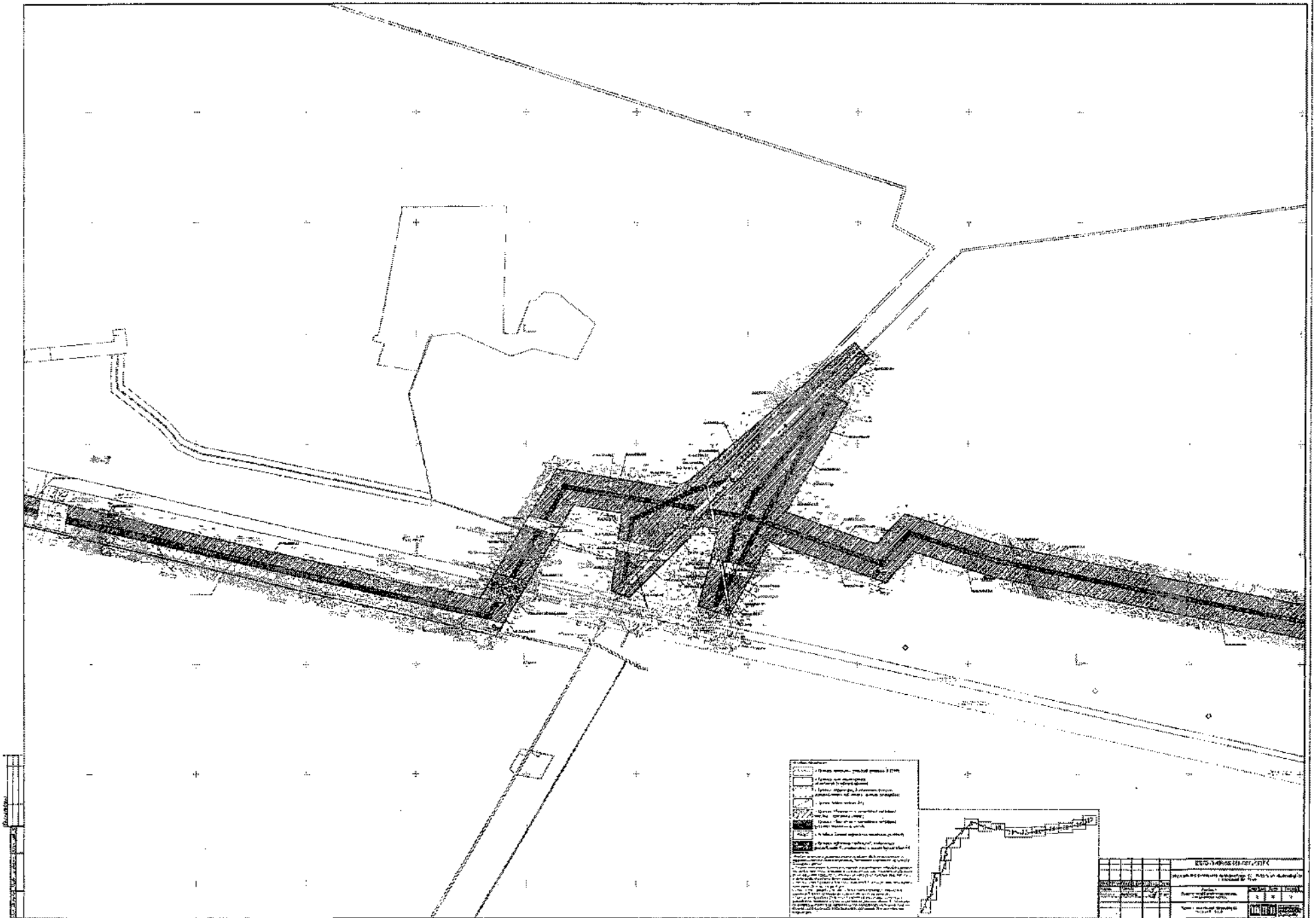


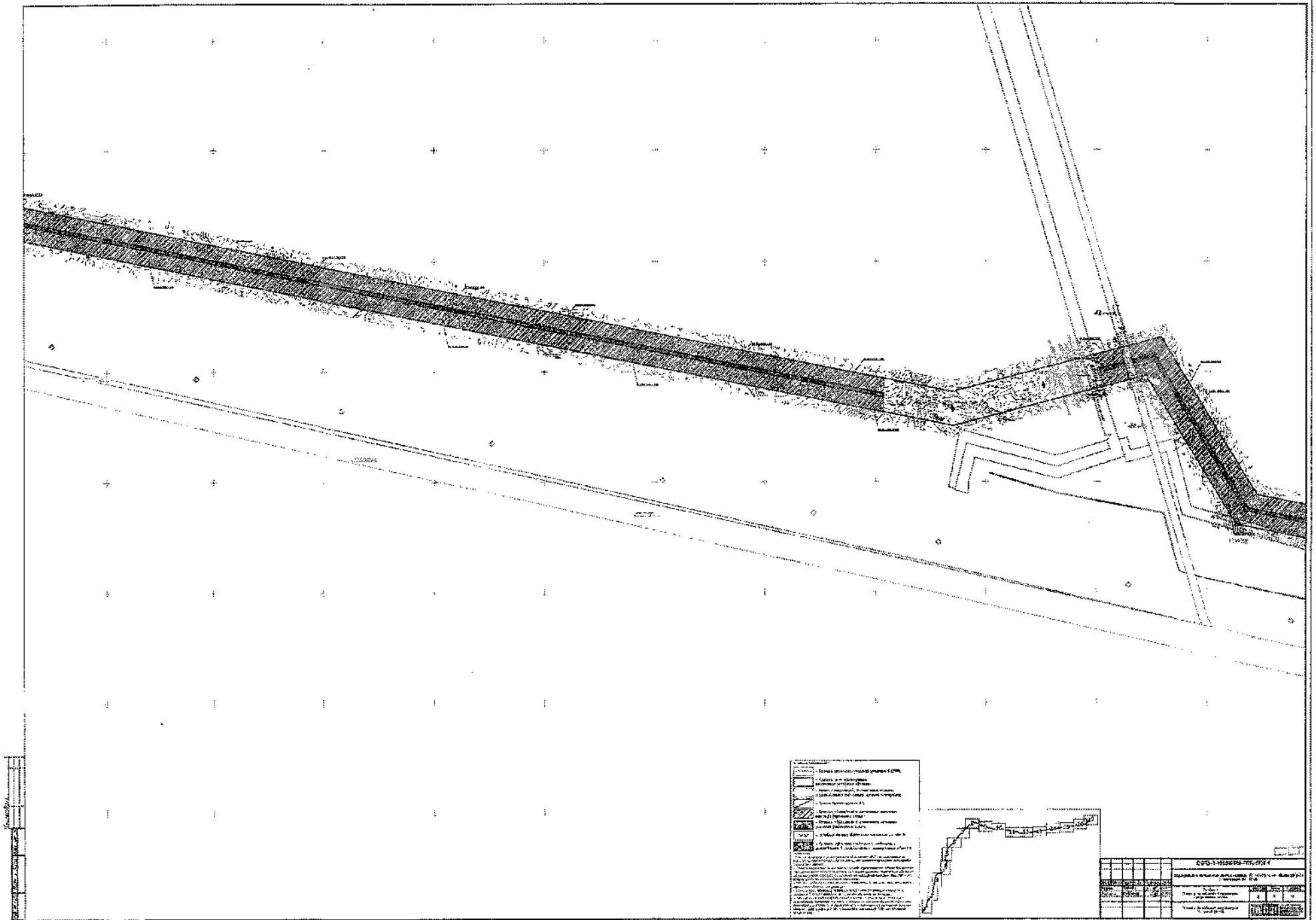




Scale: 1:1000

Project Information	
Project Name	
Location	
Date	
Scale	
Author	
Reviewer	
Approved	

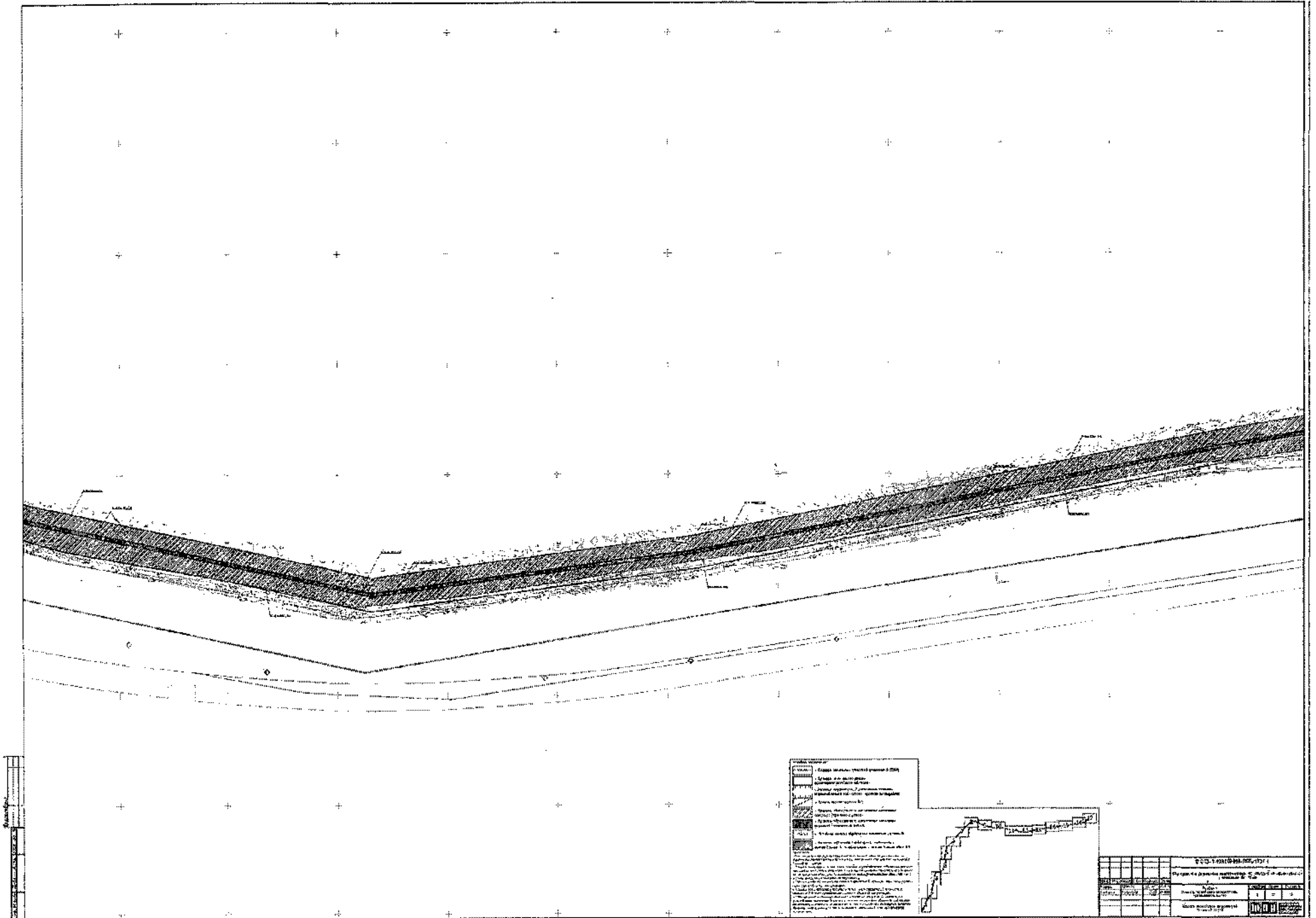


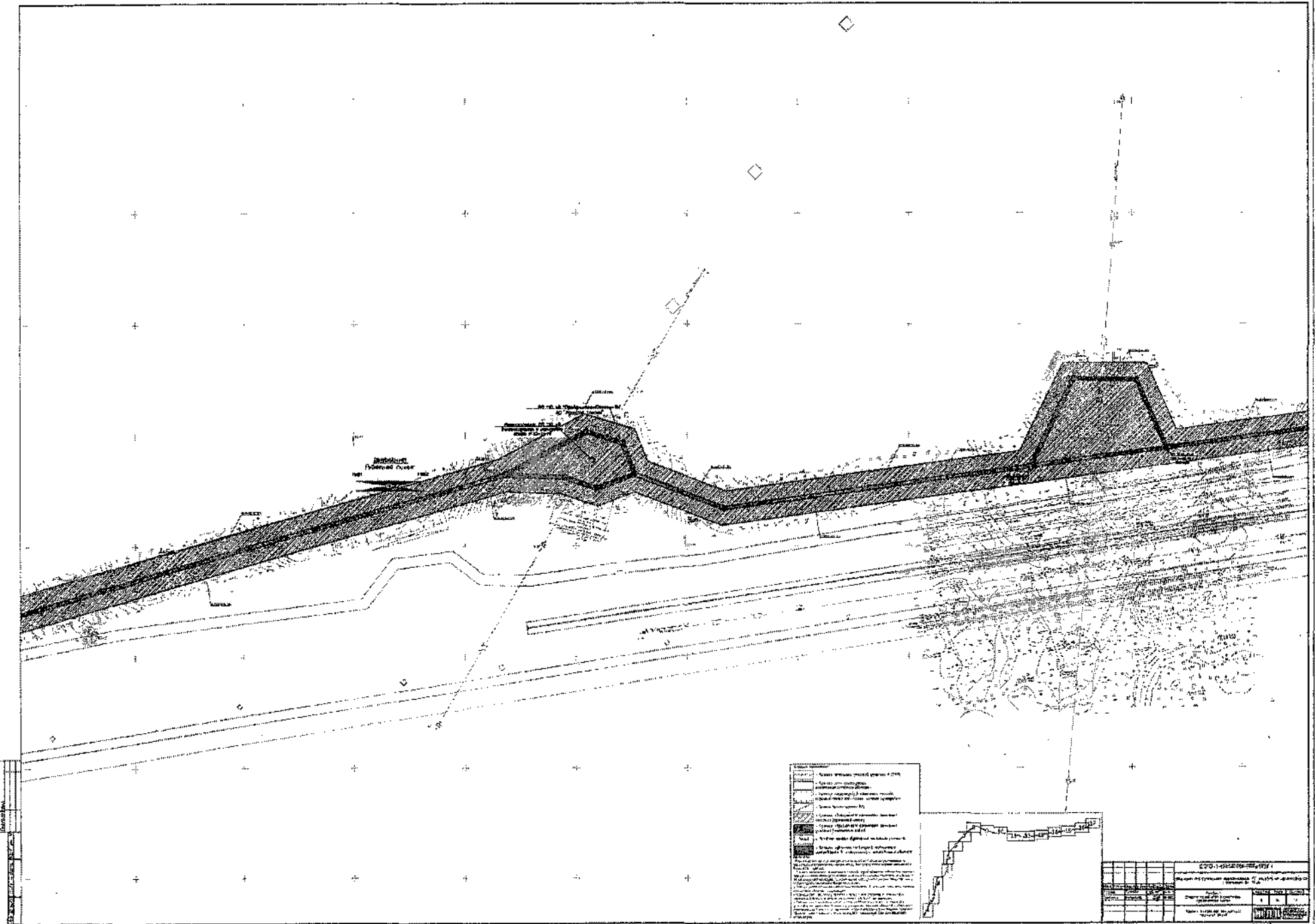


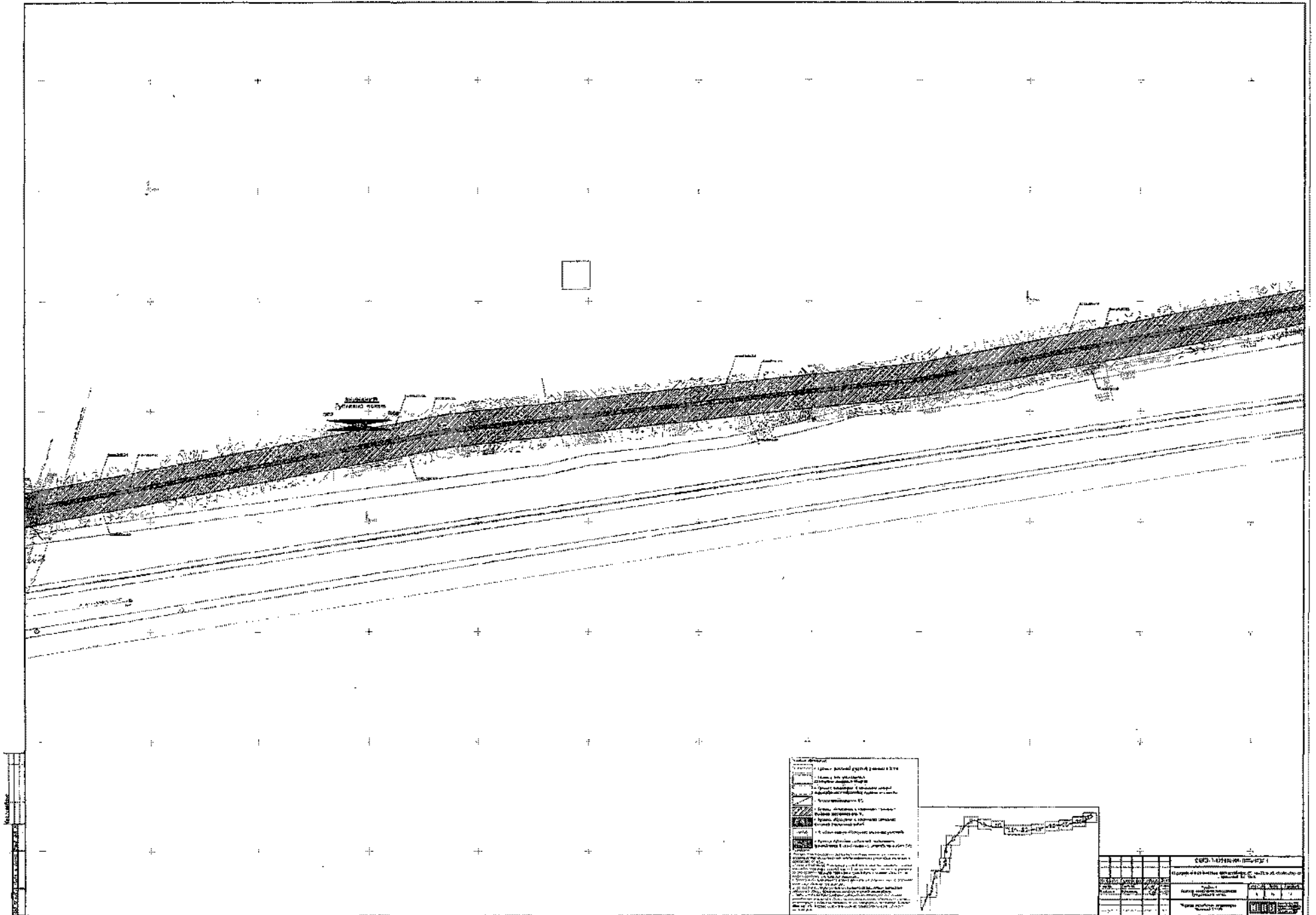
1	2	3	4	5	6	7	8	9	10	11	12	13	14	15	16	17	18	19	20	21	22	23	24	25	26	27	28	29	30	31	32	33	34	35	36	37	38	39	40	41	42	43	44	45	46	47	48	49	50	51	52	53	54	55	56	57	58	59	60	61	62	63	64	65	66	67	68	69	70	71	72	73	74	75	76	77	78	79	80	81	82	83	84	85	86	87	88	89	90	91	92	93	94	95	96	97	98	99	100
---	---	---	---	---	---	---	---	---	----	----	----	----	----	----	----	----	----	----	----	----	----	----	----	----	----	----	----	----	----	----	----	----	----	----	----	----	----	----	----	----	----	----	----	----	----	----	----	----	----	----	----	----	----	----	----	----	----	----	----	----	----	----	----	----	----	----	----	----	----	----	----	----	----	----	----	----	----	----	----	----	----	----	----	----	----	----	----	----	----	----	----	----	----	----	----	----	----	----	-----

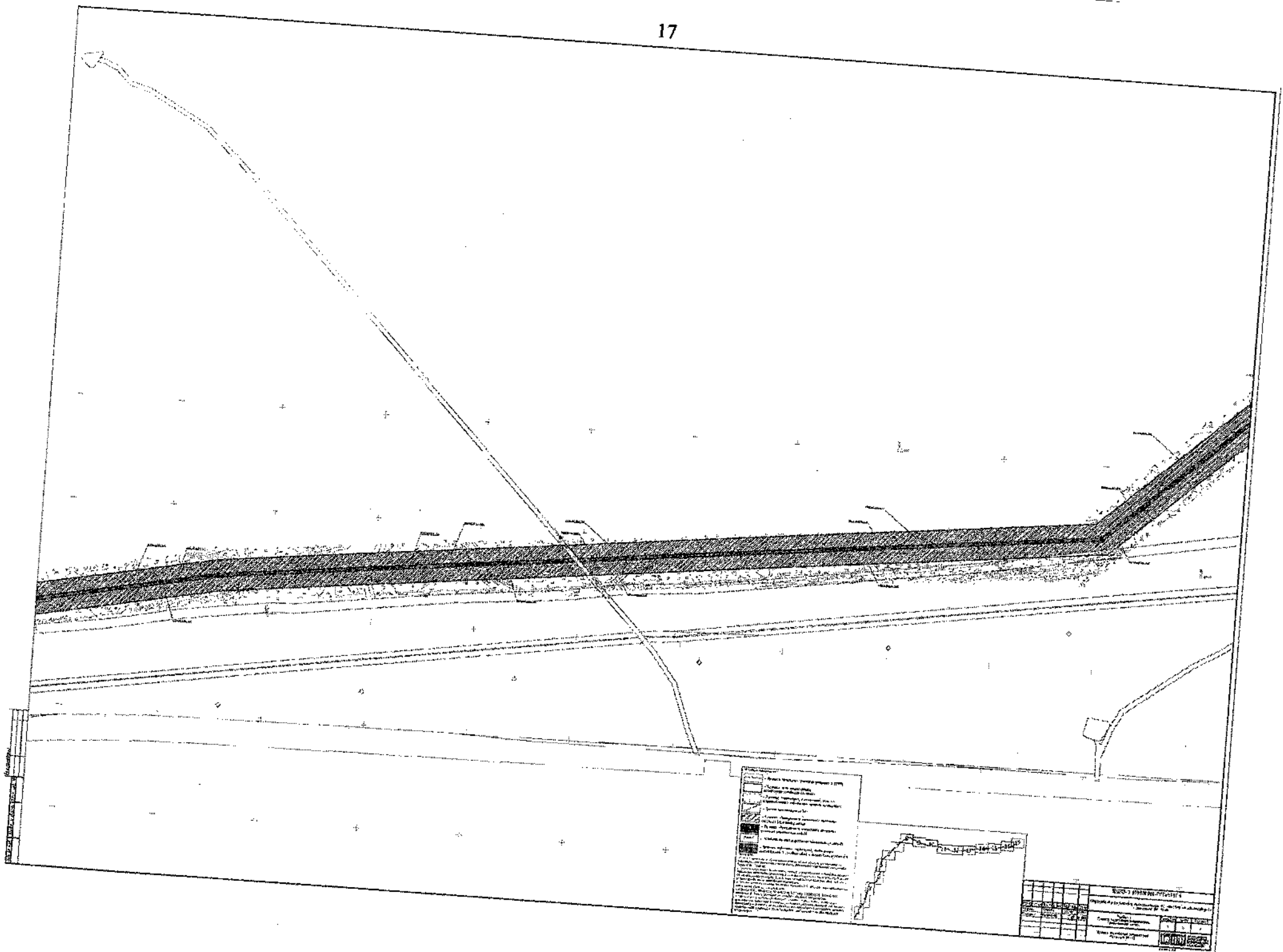


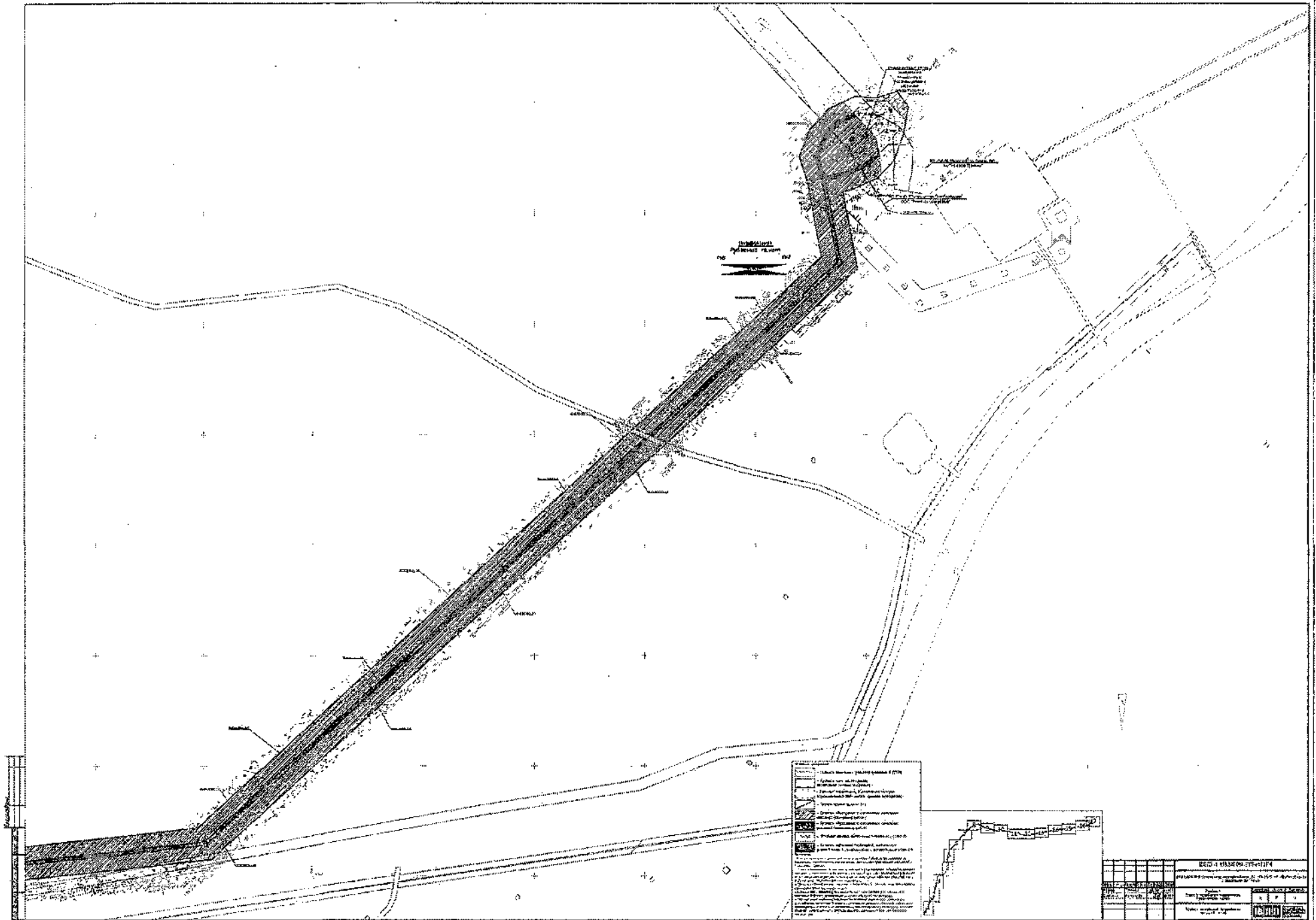
1		2		3		4		5		6		7		8		9		10		11		12		13		14		15		16		17		18		19		20		21		22		23		24		25		26		27		28		29		30		31		32		33		34		35		36		37		38		39		40		41		42		43		44		45		46		47		48		49		50		51		52		53		54		55		56		57		58		59		60		61		62		63		64		65		66		67		68		69		70		71		72		73		74		75		76		77		78		79		80		81		82		83		84		85		86		87		88		89		90		91		92		93		94		95		96		97		98		99		100	
---	--	---	--	---	--	---	--	---	--	---	--	---	--	---	--	---	--	----	--	----	--	----	--	----	--	----	--	----	--	----	--	----	--	----	--	----	--	----	--	----	--	----	--	----	--	----	--	----	--	----	--	----	--	----	--	----	--	----	--	----	--	----	--	----	--	----	--	----	--	----	--	----	--	----	--	----	--	----	--	----	--	----	--	----	--	----	--	----	--	----	--	----	--	----	--	----	--	----	--	----	--	----	--	----	--	----	--	----	--	----	--	----	--	----	--	----	--	----	--	----	--	----	--	----	--	----	--	----	--	----	--	----	--	----	--	----	--	----	--	----	--	----	--	----	--	----	--	----	--	----	--	----	--	----	--	----	--	----	--	----	--	----	--	----	--	----	--	----	--	----	--	----	--	----	--	----	--	----	--	----	--	----	--	----	--	----	--	----	--	----	--	----	--	----	--	----	--	-----	--











Legend

- 1. Dam crest (shaded area)
- 2. Dam body (dashed lines)
- 3. Spillway (dashed lines)
- 4. Foundation (dashed lines)
- 5. Upstream slope (dashed lines)
- 6. Downstream slope (dashed lines)
- 7. Other structures (dashed lines)



PROJECT INFORMATION			
Project Name	Location	Scale	Sheet No.

Проект межевания территории для размещения объекта капитального строительства регионального значения Ханты-Мансийского автономного округа – Югры «Строительство ПС 110/35/6 кВ Водозабор-2 с питающей двухцепной ВЛ 110 кВ (отпайка от ВЛ 110 кВ Правдинская-Пойковская-2 I, II цепь». Текстовая часть

Перечень образуемых земельных участков

Разработка проекта межевания предусмотрена с учетом фактически сложившихся на проектируемой территории имущественных комплексов объектов недвижимости и обеспечения условий эксплуатации объектов, с учетом сохранения ранее образованных земельных участков (далее соответственно – об.зу, ЗУ), зарегистрированных в Едином государственном реестре недвижимости.

Основной целью подготовки проекта межевания территории является определение местоположения границ образуемых и изменяемых земельных участков.

Согласно сведениям из Единого государственного реестра недвижимости строительство объекта планируется в границах земельных участков с кадастровыми номерами:

86:08:0020901:2573

86:08:0020901:458

86:08:0010301:12150

86:08:0020901:459

ЕЗ 86:08:0000000:13

ЕЗ 86:08:0000000:431(об.зу 86:08:0010301:3960)

ЕЗ 86:08:0000000:72 (об.зу 86:08:0010301:1045)

ЕЗ 86:08:0010301:3496 (об.зу 86:08:0010301:3497)

ЕЗ 86:08:0010301:3496 (об.зу 86:08:0010301:3498)

86:08:0010301:188

Площадь планируемого размещения объектов составляет 2 805 493 кв. м.

Таблица 1

Площадь планируемого размещения объектов

Общая площадь проекта планировки территории	2 805 493 кв. м
Площадь образуемых земельных участков	2 602 865 кв. м
Площадь ранее отведенных земельных участков	192 814 кв. м

Площадь образуемых земельных участков – 2 602 865 кв. м. из них:

- постоянный отвод (на период эксплуатации) – 386 440 кв.м.;
- временный отвод (на период строительства) – 2 216 425 кв.м..

Площади образуемых земельных участков, в том числе возможные способы их образования приведены в таблице 2.

Перечень образуемых земельных участков

№	Кадастровый квартал	Кадастровый номер ЗУ	Образуемый ЗУ	Способ образования	Вид отвода	Наименование сооружения	Категория земель	Вид разрешенного использования	Правообладатель. Вид права	Местоположение ЗУ	Площадь кв. м.
1	86:08:0020901	86:08:0020901:2573	86:08:0020901:2573:ЗУ1	раздел земельного участка с сохранением исходного в измененных границах	постоянный	Линия электропередачи воздушная (Проектируемая ВЛ 110 кВ)	Земли запаса	Недропользование (6.1)	Земли и земельные участки, находящиеся в муниципальной собственности	Нефтеюганский район, Ханты-Мансийский автономный округ – Югра	24
2	86:08:0020901	86:08:0020901:458	86:08:0020901:458:ЗУ1	раздел земельного участка с сохранением исходного в измененных границах	временный	Линия электропередачи воздушная (Проектируемая ВЛ 110 кВ)	Земли запаса	Недропользование (6.1)	Земли и земельные участки, находящиеся в муниципальной собственности	Нефтеюганский район, Ханты-Мансийский автономный округ – Югра	198
3	86:08:0010301	86:08:0000000:467	86:08:0000000:467:ЗУ1	раздел земельного участка с сохранением исходного в измененных границах	временный	Линия электропередачи воздушная (Переустройство ВЛ 35 кВ Западный Салым - 1,2. Цепь 1,2. Участок 6.)	Земли лесного фонда	Строительство, реконструкция, эксплуатация линейных объектов	Земли и земельные участки, находящиеся в государственной собственности	Нефтеюганский район, Ханты-Мансийский автономный округ – Югра	3762
4	86:08:0010301	86:08:0000000:467	86:08:0000000:467:ЗУ2	раздел земельного участка с сохранением исходного в измененных границах	временный	Линия электропередачи воздушная (Переустройство ВЛ 35 кВ Западный Салым - 1,2. Цепь 1,2. Участок 5.)	Земли лесного фонда	Строительство, реконструкция, эксплуатация линейных объектов	Земли и земельные участки, находящиеся в государственной собственности	Нефтеюганский район, Ханты-Мансийский автономный округ – Югра	13405
5	86:08:0010301	86:08:0000000:467	86:08:0000000:467:ЗУ3	раздел земельного участка с сохранением исходного в измененных границах	временный	Линия электропередачи воздушная (Переустройство ВЛ 35 кВ Западный Салым - 1,2. Цепь 1,2. Участок 4.)	Земли лесного фонда	Строительство, реконструкция, эксплуатация линейных объектов	Земли и земельные участки, находящиеся в государственной собственности	Нефтеюганский район, Ханты-Мансийский автономный округ – Югра	3709
6	86:08:0010301	86:08:0000000:467	86:08:0000000:467:ЗУ4	раздел земельного участка с сохранением исходного в измененных границах	временный	Линия электропередачи воздушная (Переустройство ВЛ 35 кВ Западный Салым - 1,2. Цепь 1,2. Участок 3.)	Земли лесного фонда	Строительство, реконструкция, эксплуатация линейных объектов	Земли и земельные участки, находящиеся в государственной собственности	Нефтеюганский район, Ханты-Мансийский автономный округ – Югра	6212
7	86:08:0010301	86:08:0000000:467	86:08:0000000:467:ЗУ5	раздел земельного участка с сохранением исходного в измененных границах	постоянный	Линия электропередачи воздушная (Переустройство ВЛ 35 кВ Западный Салым - 1,2. Цепь 1,2. Участок 4.)	Земли лесного фонда	Строительство, реконструкция, эксплуатация линейных объектов	Земли и земельные участки, находящиеся в государственной собственности	Нефтеюганский район, Ханты-Мансийский автономный округ – Югра	1283
8	86:08:0010301	86:08:0000000:467	86:08:0000000:467:ЗУ6	раздел земельного участка с сохранением исходного в измененных границах	постоянный	Линия электропередачи воздушная (Переустройство ВЛ 35 кВ Западный Салым - 1,2. Цепь 1,2. Участок 5.)	Земли лесного фонда	Строительство, реконструкция, эксплуатация линейных объектов	Земли и земельные участки, находящиеся в государственной собственности	Нефтеюганский район, Ханты-Мансийский автономный округ – Югра	2252

9	86:08:0010301	86:08:0000000:467	86:08:0000000:467:3 У7	раздел земельного участка с сохранением исходного в измененных границах	постоянный	Линия электропередачи воздушная (Переустройство ВЛ 35 кВ Западный Салым - 1,2. Цель 1,2. Участок 3.)	Земли лесного фонда	Строительство, реконструкция, эксплуатация линейных объектов	Земли и земельные участки, находящиеся в государственной собственности	Нефтеюганский район, Ханты-Мансийский автономный округ – Югра	1359
10	86:08:0010301	86:08:0000000:467	86:08:0000000:467:3 У8	раздел земельного участка с сохранением исходного в измененных границах	постоянный	Линия электропередачи воздушная (Переустройство ВЛ 35 кВ Западный Салым - 1,2. Цель 1,2. Участок 6.)	Земли лесного фонда	Строительство, реконструкция, эксплуатация линейных объектов	Земли и земельные участки, находящиеся в государственной собственности	Нефтеюганский район, Ханты-Мансийский автономный округ – Югра	630
11	86:08:0010301	86:08:0000000:467	86:08:0000000:467:3 У9	раздел земельного участка с сохранением исходного в измененных границах	временный	Линия электропередачи воздушная (Проектируемая ВЛ 110 кВ)	Земли лесного фонда	Строительство, реконструкция, эксплуатация линейных объектов	Земли и земельные участки, находящиеся в государственной собственности	Нефтеюганский район, Ханты-Мансийский автономный округ – Югра	1090128
12	86:08:0010301	86:08:0000000:467	86:08:0000000:467:3 У10	раздел земельного участка с сохранением исходного в измененных границах	постоянный	Линия электропередачи воздушная (Проектируемая ВЛ 110 кВ)	Земли лесного фонда	Строительство, реконструкция, эксплуатация линейных объектов	Земли и земельные участки, находящиеся в государственной собственности	Нефтеюганский район, Ханты-Мансийский автономный округ – Югра	179104
13	86:08:0010301	86:08:0000000:467	86:08:0000000:467:3 У11	раздел земельного участка с сохранением исходного в измененных границах	временный	Линия электропередачи воздушная (Реконструируемая ВЛ 35 кВ)	Земли лесного фонда	Строительство, реконструкция, эксплуатация линейных объектов	Земли и земельные участки, находящиеся в государственной собственности	Нефтеюганский район, Ханты-Мансийский автономный округ – Югра	2578
14	86:08:0010301	86:08:0000000:467	86:08:0000000:467:3 У12	раздел земельного участка с сохранением исходного в измененных границах	постоянный	Линия электропередачи воздушная (Реконструируемая ВЛ 35 кВ)	Земли лесного фонда	Строительство, реконструкция, эксплуатация линейных объектов	Земли и земельные участки, находящиеся в государственной собственности	Нефтеюганский район, Ханты-Мансийский автономный округ – Югра	660
15	86:08:0010301	86:08:0000000:467	86:08:0000000:467:3 У13	раздел земельного участка с сохранением исходного в измененных границах	временный	Подстанция трансформаторная (ПС 110/35/6 кВ «Водозабор-2» с подъездной дорогой)	Земли лесного фонда	Строительство, реконструкция, эксплуатация линейных объектов	Земли и земельные участки, находящиеся в государственной собственности	Нефтеюганский район, Ханты-Мансийский автономный округ – Югра	296
16	86:08:0010301	86:08:0000000:467	86:08:0000000:467:3 У14	раздел земельного участка с сохранением исходного в измененных границах	постоянный	Подстанция трансформаторная (ПС 110/35/6 кВ «Водозабор-2» с подъездной дорогой)	Земли лесного фонда	Строительство, реконструкция, эксплуатация линейных объектов	Земли и земельные участки, находящиеся в государственной собственности	Нефтеюганский район, Ханты-Мансийский автономный округ – Югра	25914
17	86:08:0020901	86:08:0000000:467	86:08:0000000:467:3 У15	раздел земельного участка с сохранением исходного в измененных границах	временный	Линия электропередачи воздушная (Переустройство ВЛ 110 кВ Правдинская - Меркурий - 3,4. Цель 1,2. Участок 1.)	Земли лесного фонда	Строительство, реконструкция, эксплуатация линейных объектов	Земли и земельные участки, находящиеся в государственной собственности	Нефтеюганский район, Ханты-Мансийский автономный округ – Югра	21040

18	86:08:0020901	86:08:0000000:467	86:08:0000000:467:3 У16	раздел земельного участка с сохранением исходного в измененных границах	временный	Линия электропередачи воздушная (Переустройство ВЛ 35 кВ Водозабор - Рамовская. Цепь 1,2. Участок 2.)	Земли лесного фонда	Строительство, реконструкция, эксплуатация линейных объектов	Земли и земельные участки, находящиеся в государственной собственности	Нефтеюганский район, Ханты-Мансийский автономный округ – Югра	20964
19	86:08:0020901	86:08:0000000:467	86:08:0000000:467:3 У17	раздел земельного участка с сохранением исходного в измененных границах	постоянный	Линия электропередачи воздушная (Переустройство ВЛ 110 кВ Правдинская - Меркурий - 3,4. Цепь 1,2. Участок 1.)	Земли лесного фонда	Строительство, реконструкция, эксплуатация линейных объектов	Земли и земельные участки, находящиеся в государственной собственности	Нефтеюганский район, Ханты-Мансийский автономный округ – Югра	5948
20	86:08:0020901	86:08:0000000:467	86:08:0000000:467:3 У18	раздел земельного участка с сохранением исходного в измененных границах	постоянный	Линия электропередачи воздушная (Переустройство ВЛ 35 кВ Водозабор - Рамовская. Цепь 1,2. Участок 2.)	Земли лесного фонда	Строительство, реконструкция, эксплуатация линейных объектов	Земли и земельные участки, находящиеся в государственной собственности	Нефтеюганский район, Ханты-Мансийский автономный округ – Югра	2036
21	86:08:0020901	86:08:0000000:467	86:08:0000000:467:3 У19	раздел земельного участка с сохранением исходного в измененных границах	временный	Линия электропередачи воздушная (Проектируемая ВЛ 110 кВ)	Земли лесного фонда	Строительство, реконструкция, эксплуатация линейных объектов	Земли и земельные участки, находящиеся в государственной собственности	Нефтеюганский район, Ханты-Мансийский автономный округ – Югра	923256
22	86:08:0020901	86:08:0000000:467	86:08:0000000:467:3 У20	раздел земельного участка с сохранением исходного в измененных границах	постоянный	Линия электропередачи воздушная (Проектируемая ВЛ 110 кВ)	Земли лесного фонда	Строительство, реконструкция, эксплуатация линейных объектов	Земли и земельные участки, находящиеся в государственной собственности	Нефтеюганский район, Ханты-Мансийский автономный округ – Югра	144978
23	86:08:0020901	86:08:0000000:467	86:08:0000000:467:3 У21	раздел земельного участка с сохранением исходного в измененных границах	временный	Опора вдольтрассовой линии электропередачи (Замена опоры №3 ВЛ 220 кВ)	Земли лесного фонда	Строительство, реконструкция, эксплуатация линейных объектов	Земли и земельные участки, находящиеся в государственной собственности	Нефтеюганский район, Ханты-Мансийский автономный округ – Югра	655
24	86:08:0020904	86:08:0000000:467	86:08:0000000:467:3 У22	раздел земельного участка с сохранением исходного в измененных границах	временный	Линия электропередачи воздушная (Проектируемая ВЛ 110 кВ)	Земли лесного фонда	Строительство, реконструкция, эксплуатация линейных объектов	Земли и земельные участки, находящиеся в государственной собственности	Нефтеюганский район, Ханты-Мансийский автономный округ – Югра	18754
25	86:08:0020904	86:08:0000000:467	86:08:0000000:467:3 У23	раздел земельного участка с сохранением исходного в измененных границах	постоянный	Линия электропередачи воздушная (Проектируемая ВЛ 110 кВ)	Земли лесного фонда	Строительство, реконструкция, эксплуатация линейных объектов	Земли и земельные участки, находящиеся в государственной собственности	Нефтеюганский район, Ханты-Мансийский автономный округ – Югра	9032
26	86:08:0010301	86:08:0000000:467	86:08:0000000:467:3 У24	раздел земельного участка с сохранением исходного в измененных границах	временный	Линия электропередачи воздушная (Проектируемая ВЛ 110 кВ)	Земли лесного фонда	Строительство, реконструкция, эксплуатация линейных объектов	Земли и земельные участки, находящиеся в государственной собственности	Нефтеюганский район, Ханты-Мансийский автономный округ – Югра	2082

27	86:08:0010301	86:08:0000000:467	86:08:0000000:467:3 У25	раздел земельного участка с сохранением исходного в измененных границах	постоянный	Линия электропередачи воздушная (Проектируемая ВЛ 110 кВ)	Земли лесного фонда	Строительство, реконструкция, эксплуатация линейных объектов	Земли и земельные участки, находящиеся в государственной собственности	Нефтеюганский район, Ханты-Мансийский автономный округ – Югра	320
28	86:08:0010301	ЕЗ 86:08:0000000:431, (Образуемый земельный участок (далее – Об.зу) 86:08:0010301:3960)	86:08:0000000:431:3 У2	раздел земельного участка с сохранением исходного в измененных границах	постоянный	Линия электропередачи воздушная (Реконструируемая ВЛ 35 кВ)	Земли лесного фонда	Строительство, реконструкция, эксплуатация линейных объектов	Земли и земельные участки, находящиеся в государственной собственности	Нефтеюганский район, Ханты-Мансийский автономный округ – Югра	5
29	86:08:0010301	ЕЗ 86:08:0000000:431,(Об.зу 86:08:0010301:3961)	86:08:0000000:431:3 У6	раздел земельного участка с сохранением исходного в измененных границах	постоянный	Линия электропередачи воздушная (Реконструируемая ВЛ 35 кВ)	Земли лесного фонда	Строительство, реконструкция, эксплуатация линейных объектов	Земли и земельные участки, находящиеся в государственной собственности	Нефтеюганский район, Ханты-Мансийский автономный округ – Югра	334
30	86:08:0010301	ЕЗ 86:08:0000000:431,(Об.зу 86:08:0010301:3961)	86:08:0000000:431:3 У7	раздел земельного участка с сохранением исходного в измененных границах	временный	Подстанция трансформаторная (ПС 110/35/6 кВ «Водозабор-2» с подъездной дорогой)	Земли лесного фонда	Строительство, реконструкция, эксплуатация линейных объектов	Земли и земельные участки, находящиеся в государственной собственности	Нефтеюганский район, Ханты-Мансийский автономный округ – Югра	76
31	86:08:0010301	ЕЗ 86:08:0000000:431,(Об.зу 86:08:0010301:3961)	86:08:0000000:431:3 У8	раздел земельного участка с сохранением исходного в измененных границах	постоянный	Подстанция трансформаторная (ПС 110/35/6 кВ «Водозабор-2» с подъездной дорогой)	Земли лесного фонда	Строительство, реконструкция, эксплуатация линейных объектов	Земли и земельные участки, находящиеся в государственной собственности	Нефтеюганский район, Ханты-Мансийский автономный округ – Югра	390
32	86:08:0010301	ЕЗ 86:08:0000000:431,(Об.зу 86:08:0010301:3962)	86:08:0000000:431:3 У9	раздел земельного участка с сохранением исходного в измененных границах	временный	Линия электропередачи воздушная (Реконструируемая ВЛ 35 кВ)	Земли лесного фонда	Строительство, реконструкция, эксплуатация линейных объектов	Земли и земельные участки, находящиеся в государственной собственности	Нефтеюганский район, Ханты-Мансийский автономный округ – Югра	8189
33	86:08:0010301	ЕЗ 86:08:0000000:431,(Об.зу 86:08:0010301:3962)	86:08:0000000:431:3 У10	раздел земельного участка с сохранением исходного в измененных границах	постоянный	Линия электропередачи воздушная (Реконструируемая ВЛ 35 кВ)	Земли лесного фонда	Строительство, реконструкция, эксплуатация линейных объектов	Земли и земельные участки, находящиеся в государственной собственности	Нефтеюганский район, Ханты-Мансийский автономный округ – Югра	820
34	86:08:0010301	ЕЗ 86:08:0000000:431,(Об.зу 86:08:0010301:3962)	86:08:0000000:431:3 У11	раздел земельного участка с сохранением исходного в измененных границах	временный	Подстанция трансформаторная (ПС 110/35/6 кВ «Водозабор-2» с подъездной дорогой)	Земли лесного фонда	Строительство, реконструкция, эксплуатация линейных объектов	Земли и земельные участки, находящиеся в государственной собственности	Нефтеюганский район, Ханты-Мансийский автономный округ – Югра	146
35	86:08:0010301	ЕЗ 86:08:0000000:431,(Об.зу 86:08:0010301:3962)	86:08:0000000:431:3 У12	раздел земельного участка с сохранением исходного в измененных границах	постоянный	Подстанция трансформаторная (ПС 110/35/6 кВ «Водозабор-2» с подъездной дорогой)	Земли лесного фонда	Строительство, реконструкция, эксплуатация линейных объектов	Земли и земельные участки, находящиеся в государственной собственности	Нефтеюганский район, Ханты-Мансийский автономный округ – Югра	529

63	86:08:0010301	E3 86:08:0000000:431,(Об.з 86:08:0010301:4001)	86:08:0000000:431:3 У31	раздел земельного участка с сохранением исходного в измененных границах	постоянный	Линия электропередачи воздушная (Проектируемая ВЛ 110 кВ)	Земли лесного фонда	Строительство, реконструкция, эксплуатация линейных объектов	Земли и земельные участки, находящиеся в государственной собственности	Нефтеюганский район, Ханты-Мансийский автономный округ – Югра	213
64	86:08:0010301	E3 86:08:0000000:431,(Об.з 86:08:0010301:4002)	86:08:0000000:431:3 У32	раздел земельного участка с сохранением исходного в измененных границах	временный	Линия электропередачи воздушная (Переустройство ВЛ 35 кВ Западный Салым - 1,2. Цепь 1,2. Участок 4.)	Земли лесного фонда	Строительство, реконструкция, эксплуатация линейных объектов	Земли и земельные участки, находящиеся в государственной собственности	Нефтеюганский район, Ханты-Мансийский автономный округ – Югра	7357
65	86:08:0010301	E3 86:08:0000000:431,(Об.з 86:08:0010301:4002)	86:08:0000000:431:3 У33	раздел земельного участка с сохранением исходного в измененных границах	постоянный	Линия электропередачи воздушная (Переустройство ВЛ 35 кВ Западный Салым - 1,2. Цепь 1,2. Участок 4.)	Земли лесного фонда	Строительство, реконструкция, эксплуатация линейных объектов	Земли и земельные участки, находящиеся в государственной собственности	Нефтеюганский район, Ханты-Мансийский автономный округ – Югра	697
66	86:08:0010301	E3 86:08:0000000:431,(Об.з 86:08:0010301:4002)	86:08:0000000:431:3 У34	раздел земельного участка с сохранением исходного в измененных границах	временный	Линия электропередачи воздушная (Проектируемая ВЛ 110 кВ)	Земли лесного фонда	Строительство, реконструкция, эксплуатация линейных объектов	Земли и земельные участки, находящиеся в государственной собственности	Нефтеюганский район, Ханты-Мансийский автономный округ – Югра	1212
67	86:08:0010301	E3 86:08:0000000:431,(Об.з 86:08:0010301:4002)	86:08:0000000:431:3 У35	раздел земельного участка с сохранением исходного в измененных границах	постоянный	Линия электропередачи воздушная (Проектируемая ВЛ 110 кВ)	Земли лесного фонда	Строительство, реконструкция, эксплуатация линейных объектов	Земли и земельные участки, находящиеся в государственной собственности	Нефтеюганский район, Ханты-Мансийский автономный округ – Югра	230
68	86:08:0010301	E3 86:08:0000000:72 (Об.з 86:08:0010301:1045)	86:08:0000000:72:3У 1	раздел земельного участка с сохранением исходного в измененных границах	временный	Линия электропередачи воздушная (Проектируемая ВЛ 110 кВ)	Земли лесного фонда	Строительство, реконструкция, эксплуатация линейных объектов	Земли и земельные участки, находящиеся в государственной собственности	Нефтеюганский район, Ханты-Мансийский автономный округ – Югра	6
69	86:08:0010301	E3 86:08:0010301:3496 (об.з 86:08:0010301:3497)	86:08:0010301:3496: 3У1	раздел земельного участка с сохранением исходного в измененных границах	постоянный	Линия электропередачи воздушная (Переустройство ВЛ 35 кВ Западный Салым - 1,2. Цепь 1,2. Участок 3.)	Земли лесного фонда	Строительство, реконструкция, эксплуатация линейных объектов	Земли и земельные участки, находящиеся в государственной собственности	Нефтеюганский район, Ханты-Мансийский автономный округ – Югра	17
70	86:08:0010301	E3 86:08:0010301:3496 (об.з 86:08:0010301:3497)	86:08:0010301:3496: 3У2	раздел земельного участка с сохранением исходного в измененных границах	временный	Линия электропередачи воздушная (Проектируемая ВЛ 110 кВ)	Земли лесного фонда	Строительство, реконструкция, эксплуатация линейных объектов	Земли и земельные участки, находящиеся в государственной собственности	Нефтеюганский район, Ханты-Мансийский автономный округ – Югра	1265
71	86:08:0010301	E3 86:08:0010301:3496 (об.з 86:08:0010301:3497)	86:08:0010301:3496: 3У3	раздел земельного участка с сохранением исходного в измененных границах	постоянный	Линия электропередачи воздушная (Проектируемая ВЛ 110 кВ)	Земли лесного фонда	Строительство, реконструкция, эксплуатация линейных объектов	Земли и земельные участки, находящиеся в государственной собственности	Нефтеюганский район, Ханты-Мансийский автономный округ – Югра	137

72	86:08:0010301	ЕЗ 86:08:0010301:3496 (об.зу 86:08:0010301:3498)	86:08:0010301:3496: ЗУ4	раздел земельного участка с сохранением исходного в измененных границах	временный	Линия электропередачи воздушная (Переустройство ВЛ 35 кВ Западный Салым - 1,2. Цепь 1,2. Участок 3.)	Земли лесного фонда	Строительство, реконструкция, эксплуатация линейных объектов	Земли и земельные участки, находящиеся в государственной собственности	Нефтеюганский район, Ханты-Мансийский автономный округ – Югра	166
73	86:08:0010301	86:08:0010301:188	86:08:0010301:188:3 У1	из земель и земельных участков, находящихся в государственной или муниципальной собственности	временный	Линия электропередачи воздушная (Проектируемая ВЛ 110 кВ)	Земли промышленности	Недропользование (6.1)	Земли и земельные участки, находящиеся в муниципальной собственности	Нефтеюганский район, Ханты-Мансийский автономный округ – Югра	459
74	86:08:0010301	86:08:0010301:188	86:08:0010301:188:3 У2	из земель и земельных участков, находящихся в государственной или муниципальной собственности	постоянный	Линия электропередачи воздушная (Проектируемая ВЛ 110 кВ)	Земли промышленности	Недропользование (6.1)	Земли и земельные участки, находящиеся в муниципальной собственности	Нефтеюганский район, Ханты-Мансийский автономный округ – Югра	70

Перечень и сведения о площади образуемых земельных участков, которые будут отнесены к территориям общего пользования или имуществу общего пользования, в том числе в отношении которых предполагаются резервирование и (или) изъятие для государственных или муниципальных нужд

К территориям общего пользования согласно пункту 12 статьи 1 Градостроительного кодекса Российской Федерации относятся территории, которыми беспрепятственно пользуется неограниченный круг лиц (в том числе площади, улицы, проезды, набережные, береговые полосы водных объектов общего пользования, скверы, бульвары).

В настоящем проекте межевания образование земельных участков, относящихся к территориям общего пользования, не предусмотрено.

Резервирование либо изъятие земельных участков для государственных или муниципальных нужд проектом не предполагается.

Перечень кадастровых номеров существующих земельных участков, на которых линейный объект может быть размещен на условиях сервитута, публичного сервитута, их адреса или описание местоположения, перечень и адреса расположенных на таких земельных участках объектов недвижимого имущества (при наличии сведений о них в Едином государственном реестре недвижимости)

Проектом межевания территории предусматривается установление границ публичных сервитутов под размещение объекта 1212ПЭ «Строительство ПС 110/35/6 кВ Водозабор-2 с питающей двухцепной ВЛ 110 кВ (отпайка от ВЛ 110 кВ Правдинская-Пойковская-2 I, II цепь) на земельном участке с кадастровым номером 86:08:0000000:412 (вх. 86:08:0020901:1055, 86:08:0020904:7861).

Таблица 3

Каталог координат поворотных точек границы устанавливаемых публичных сервитутов (описание местоположения и перечень земельных участков)

№ 1	
Кадастровый квартал:	86:08:0020904
Кадастровый номер:	86:08:0020904:7861
Образуемый ЗУ:	Установление публичного сервитута
Площадь кв.м.:	1654
Правообладатель. Вид права:	Е386:08:0000000:412(Об.зу. 86:08:0020904:7861) Федеральное казенное учреждение «Федеральное управление автомобильных дорог «Урал» Федерального дорожного агентства»

Разрешенное использование:		под участок федеральной автодороги «Тюмень - Ханты-Мансийск», кафе «Светлана» (км 733) - граница Ханты-Мансийского района (км 846+400)
Назначение (сооружение):		Линия электропередачи воздушная (Проектируемая ВЛ 110 кВ)
№ точки (сквозной)	Координаты	
	X	Y
1	939746,62	3467137,26
2	939741,86	3467158,89
3	939740,04	3467167,13
4	939735,27	3467188,75
5	939706,80	3467171,70
6	939707,72	3467167,66
7	939711,66	3467150,14
8	939713,51	3467141,91
9	939718,36	3467120,34
1	939746,62	3467137,26
№ 2		
Кадастровый квартал:		86:08:0020901
Кадастровый номер:		86:08:0020901:1055
Образуемый ЗУ:		Установление публичного сервитута
Площадь кв.м.:		978
Правообладатель. Вид права:		ЕЗ 86:08:0000000:412(Об.зу 86:08:0020901:1055) Федеральное казенное учреждение «Федеральное управление автомобильных дорог «Урал» Федерального дорожного агентства»
Разрешенное использование:		под участок федеральной автодороги «Тюмень - Ханты-Мансийск», кафе «Светлана» (км 733) - граница Ханты-Мансийского района (км 846+400)
Назначение (сооружение):		Линия электропередачи воздушная (Проектируемая ВЛ 110 кВ)
№ точки	Координаты	

(сквозной)	X	Y
10	939763,51	3467147,38
11	939758,66	3467168,95
12	939756,82	3467177,17
13	939756,46	3467178,76
14	939751,92	3467198,71
4	939735,27	3467188,75
3	939740,04	3467167,13
2	939741,86	3467158,89
1	939746,62	3467137,26
10	939763,51	3467147,38

Целевое назначение лесов, вид (виды) разрешенного использования лесного участка, количественные и качественные характеристики лесного участка, сведения о нахождении лесного участка в границах особо защитных участков лесов

Вид использования лесов, вид (виды) разрешенного использования лесного участка

Участок расположен на территории Нефтеюганского лесничества, Лемпинского участкового лесничества, Лемпинского урочища

Вид использования лесов – строительство, реконструкция, эксплуатация линейных объектов.

Цели использования всего – 260,2113 га,

в том числе:

защитные леса – 84,7949 га;

эксплуатационные леса – 175,4164 га.

В защитных (леса, расположенные в границах полос отвода железных дорог и придорожных полос автомобильных дорог, установленных в соответствии с законодательством Российской Федерации о железнодорожном транспорте, законодательством об автомобильных дорогах и о дорожной деятельности) и эксплуатационных лесах.

Таблица 4

Общая площадь - всего	В том числе									
	лесные земли					нелесные земли				
	покрытые лесной растительностью	в том числе покрытые лесными культурами	лесные питомники, плантации	непокрытые лесной растительностью	итого	дороги	просеки	болота	другие	итого
1	2	3	4	5	6	7	8	9	10	11
Участок №1										
0.3762	0	0	0	0	0	0	0	0.3720	0.0042	0.3762
Участок №2										
1.3405	0	0	0	0	0	0	0	0	1.3405	1.3405
Участок №3										
0.3709	0	0	0	0	0	0	0	0.3709	0	0.3709

Участок №4											
0.6212	0.1210	0	0	0	0.1210	0	0	0	0.5002	0.5002	
Участок №5											
0.1283	0	0	0	0	0	0	0	0.1283	0	0.1283	
Участок №6											
0.2252	0	0	0	0	0	0	0	0	0.2252	0.2252	
Участок №7											
0.1359	0.0725	0	0	0	0.0725	0	0	0	0.0634	0.0634	
Участок №8											
0.0630	0	0	0	0	0	0	0	0.0612	0.0018	0.0630	
Участок №9											
109.0128	25.4389	0	0	0	25.4389	0.5438	0	79.7923	3.2378	83.573 9	
Участок №10											
17.9104	4.5863	0	0	0	4.5863	0.0910	0	12.7572	0.4759	13.324 1	
Участок №11											
0.2578	0	0	0	0	0	0	0	0.2577	0.0001	0.2578	
Участок №12											
0.0660	0	0	0	0	0	0	0	0.0660	0	0.0660	
Участок №13											
0.0296	0	0	0	0	0	0	0	0.0151	0.0145	0.0296	
Участок №14											
2.5914	0	0	0	0	0	0.0933	0	2.4981	0	2.5914	
Участок №15											
2.1040	0.0423	0	0	0	0.0423	0	0	0.1726	1.8891	2.0617	
Участок №16											
2.0964	0.1975	0	0	0	0.1975	0	0	0.6582	1.2407	1.8989	
Участок №17											
0.5948	0	0	0	0	0	0	0	0	0.5948	0.5948	
Участок №18											
0.2036	0	0	0	0	0	0	0	0.1238	0.0798	0.2036	
Участок №19											
92.3256	61.6777	0	0	5.5137	67.1914	0.5955	0.0074	10.3254	14.2059	25.134 2	
Участок №20											
14.4978	10.0797	0	0	0.9098	10.9895	0.0891	0	1.7808	1.6384	3.5083	
Участок №21											
0.0655	0	0	0	0	0	0	0	0	0.0655	0.0655	
Участок №22											
1.8754	1.8607	0	0	0	1.8607	0.0147	0	0	0	0.0147	
Участок №23											
0.9032	0.8965	0	0	0	0.8965	0.0067	0	0	0	0.0067	
Участок №24											
0.2082	0.2082	0	0	0	0.2082	0	0	0	0	0	
Участок №25											
0.0320	0.0320	0	0	0	0.0320	0	0	0	0	0	
Участок №26											
0.0005	0	0	0	0	0	0	0	0	0.0005	0.0005	
Участок №27											
0.0334	0	0	0	0	0	0	0	0	0.0334	0.0334	
Участок №28											
0.0076	0	0	0	0	0	0	0	0	0.0076	0.0076	
Участок №29											
0.0390	0	0	0	0	0	0	0	0	0.0390	0.0390	
Участок №30											
0.8189	0	0	0	0	0	0.0174	0	0	0.8015	0.8189	
Участок №31											
0.0820	0	0	0	0	0	0.0019	0	0	0.0801	0.0820	
Участок №32											
0.0146	0	0	0	0	0	0	0	0	0.0146	0.0146	
Участок №33											
0.0529	0	0	0	0	0	0	0	0	0.0529	0.0529	
Участок №34											
0.0637	0	0	0	0	0	0	0	0.0637	0	0.0637	
Участок №35											

0.2529	0.2529	0	0	0	0.2529	0	0	0	0	0	0
Участок №36											
0.0483	0.0483	0	0	0	0.0483	0	0	0	0	0	0
Участок №37											
0.1852	0	0	0	0	0	0	0	0	0	0.1852	0.1852
Участок №38											
0.0281	0	0	0	0	0	0	0	0	0	0.0281	0.0281
Участок №39											
0.0294	0	0	0	0	0	0	0	0	0	0.0294	0.0294
Участок №40											
0.8030	0	0	0	0	0	0.0170	0	0	0	0.7860	0.8030
Участок №41											
0.2872	0	0	0	0	0	0	0	0	0	0.2872	0.2872
Участок №42											
0.8808	0	0	0	0	0	0.0351	0	0	0	0.8457	0.8808
Участок №43											
0.6044	0	0	0	0	0	0.0034	0	0	0	0.6010	0.6044
Участок №44											
0.0119	0	0	0	0	0	0	0	0	0	0.0119	0.0119
Участок №45											
0.0115	0	0	0	0	0	0	0	0	0	0.0115	0.0115
Участок №46											
0.0066	0	0	0	0	0	0	0	0	0	0.0066	0.0066
Участок №47											
0.0069	0	0	0	0	0	0	0	0	0	0.0069	0.0069
Участок №48											
0.0075	0	0	0	0	0	0	0	0	0	0.0075	0.0075
Участок №49											
0.0044	0	0	0	0	0	0	0	0	0	0.0044	0.0044
Участок №50											
0.9837	0	0	0	0	0	0	0	0	0	0.9837	0.9837
Участок №51											
0.1503	0	0	0	0	0	0	0	0	0	0.1503	0.1503
Участок №52											
0.2096	0	0	0	0	0	0	0	0	0	0.2096	0.2096
Участок №53											
0.0266	0	0	0	0	0	0	0	0	0	0.0266	0.0266
Участок №54											
0.4894	0	0	0	0	0	0	0	0	0.0031	0.4863	0.4894
Участок №55											
0.1538	0	0	0	0	0	0	0	0	0	0.1538	0.1538
Участок №56											
3.6424	0	0	0	0	0	0.0438	0	0.0148	3.5838	3.6424	
Участок №57											
0.0776	0	0	0	0	0	0	0	0.0008	0.0768	0.0776	
Участок №58											
0.7524	0	0	0	0	0	0	0	0	0	0.7524	0.7524
Участок №59											
0.1629	0	0	0	0	0	0	0	0	0	0.1629	0.1629
Участок №60											
0.1162	0	0	0	0	0	0	0	0	0	0.1162	0.1162
Участок №61											
0.0213	0	0	0	0	0	0	0	0	0	0.0213	0.0213
Участок №62											
0.7357	0	0	0	0	0	0	0	0.0008	0.7349	0.7357	
Участок №63											
0.0697	0	0	0	0	0	0	0	0.0001	0.0696	0.0697	
Участок №64											
0.1212	0	0	0	0	0	0	0	0.0002	0.1210	0.1212	
Участок №65											
0.0230	0	0	0	0	0	0	0	0	0	0.0230	0.0230
Участок №66											
0.0006	0	0	0	0	0	0	0	0	0	0.0006	0.0006
Участок №67											
0.0017	0	0	0	0	0	0	0	0	0	0.0017	0.0017
Участок №68											

0.1265	0.0333	0	0	0	0.0333	0	0	0	0.0932	0.0932
Участок №69										
0.0137	0.0113	0	0	0	0.0113	0	0	0	0.0024	0.0024
Участок №70										
0.0166	0	0	0	0	0	0	0	0	0.0166	0.0166
Всего по отводу										
260.2113	105.5591	0	0	6.4235	111.982 6	1.5527	0.0074	109.463 1	37.2055	148.22 87

Количественные и качественные характеристики проектируемого лесного участка

Таблица 5

Характеристика лесного участка

Целевое назначение лесов	Участковое лесничество / урочище	Лесной квартал	Лесотаксационный выдел	Преобладающая порода	Площадь (га) / запас древесины (куб. м)	В том числе по группам возраста древостоя (га/ куб. м)				
						Молодняки	Средневозрастные	Приспевающие	Спелые и перестойные	
1	2	3	4	5	6	7	8	9	10	
Участок №1		Линия электропередачи воздушная (Переустройство ВЛ 35 кВ Западный Салым - 1,2, Цепь 1,2, Участок 6)								
Эксплуатационные	Лемпинское / Лемпинское	291	46		0.3720 / -	Болото				
Эксплуатационные	Лемпинское / Лемпинское	291	78		0.0042 / -	Линия электропередач				
Итого:					0.3762 / -					
Всего «Эксплуатационные»:					0.3762 / -					
Итого по Участку №1:					0.3762 / -					
Участок №2		Линия электропередачи воздушная (Переустройство ВЛ 35 кВ Западный Салым - 1,2, Цепь 1,2, Участок 5)								
Эксплуатационные	Лемпинское / Лемпинское	291	74		1.3319 / -	Линия электропередач				
Эксплуатационные ОЗУ: Водоохранная зона	Лемпинское / Лемпинское	291	96		0.0086 / -	Линия электропередач				
Итого:					1.3405 / -					
Всего «Эксплуатационные»:					1.3405 / -					
Итого по Участку №2:					1.3405 / -					
Участок №3		Линия электропередачи воздушная (Переустройство ВЛ 35 кВ Западный Салым - 1,2, Цепь 1,2, Участок 4)								

Целевое назначение лесов	Участковое лесничество / урочище	Лесной квартал	Лесотаксационный выдел	Преобладающая порода	Площадь (га) / запас древесины (куб. м)	В том числе по группам возраста древостоя (га/ куб. м)			
						Молодняки	Средневозрастные	Приспевающие	Спелые и перестойные
1	2	3	4	5	6	7	8	9	10
Защитные (Полосы лесов вдоль железнодорожных (далее – ж/д) путей и автодорог) ОЗУ: Придорожная полоса лесов	Лемпинское / Лемпинское	143	110		0.0661 / -	Болото			
Защитные (Полосы лесов вдоль ж/д путей и автодорог)	Лемпинское / Лемпинское	143	116		0.2292 / -	Болото			
Всего «Защитные» :					0.2953 / -				
Эксплуатационные	Лемпинское / Лемпинское	178	19		0.0756 / -	Болото			
Итого:					0.3709 / -				
Всего «Эксплуатационные»:					0.0756 / -				
Итого по Участку №3:					0.3709 / -				
Участок №4		Линия электропередачи воздушная (Переустройство ВЛ 35 кВ Западный Салым - 1,2, Цепь 1,2, Участок 3)							
Защитные (Полосы лесов вдоль ж/д путей и автодорог) ОЗУ: Придорожная полоса лесов	Лемпинское / Лемпинское	180	84		0.5002 / -	Линия электропередач			
Защитные (Полосы лесов вдоль ж/д путей и автодорог) ОЗУ: Придорожная полоса лесов	Лемпинское / Лемпинское	180	86	С	0.0529 / 1	0.0529 / 1			

Целевое назначение лесов	Участковое лесничество / уручище	Лесной квартал	Лесотаксацион- ный выдел	Преобла- дающая порода	Площадь (га) / запас древесины (куб. м)	В том числе по группам возраста древостоя (га/ куб. м)			
						Молод- няки	Средневоз- растные	Приспева- ющие	Спелые и перестой- ные
1	2	3	4	5	6	7	8	9	10
Защитные (Полосы лесов вдоль ж/д путей и автодорог) ОЗУ: Придорожн ая полоса лесов	Лемпинск ое / Лемпинск ое	180	87	Б	0.0681 / 2		0.0681 / 2		
Итого:					0.6212 / 3	0.0529 / 1	0.0681 / 2		
Всего «Защитные»:					0.6212 / 3	0.0529 / 1	0.0681 / 2		
Итого по Участку №4:					0.6212 / 3	0.0529 / 1	0.0681 / 2		
Участок №5		Линия электропередачи воздушная (Переустройство ВЛ 35 кВ Западный Салым - 1,2, Цепь 1,2, Участок 4)							
Защитные (Полосы лесов вдоль ж/д путей и автодорог) ОЗУ: Придорожн ая полоса лесов	Лемпинск ое / Лемпинск ое	143	110		0.0015 / -	Болото			
Защитные (Полосы лесов вдоль ж/д путей и автодорог)	Лемпинск ое / Лемпинск ое	143	116		0.1268 / -	Болото			
Итого:					0.1283 / -				
Итого «Полосы лесов вдоль ж/д путей и автодорог»:					0.1283 / -				
Всего «Защитные»:					0.1283 / -				
Итого по Участку №5:					0.1283 / -				
Участок №6		Линия электропередачи воздушная (Переустройство ВЛ 35 кВ Западный Салым - 1,2, Цепь 1,2, Участок 5)							
Эксплуатац ионные	Лемпинск ое / Лемпинск ое	291	74		0.2252 / -	Линия электропередач			
Итого:					0.2252 / -				
Всего «Эксплуатационные»:					0.2252 / -				
Итого по Участку №6:					0.2252 / -				
Участок №7		Линия электропередачи воздушная (Переустройство ВЛ 35 кВ Западный Салым - 1,2, Цепь 1,2, Участок 3)							

Целевое назначение лесов	Участковое лесничество / урочище	Лесной квартал	Лесотаксационный выдел	Преобладающая порода	Площадь (га) / запас древесины (куб. м)	В том числе по группам возраста древостоя (га/ куб. м)			
						Молодняки	Средневозрастные	Приспевающие	Спелые и перестойные
1	2	3	4	5	6	7	8	9	10
Защитные (Полосы лесов вдоль ж/д путей и автодорог) ОЗУ: Придорожная полоса лесов	Лемпинское / Лемпинское	180	84		0.0634 / -	Линия электропередач			
Защитные (Полосы лесов вдоль ж/д путей и автодорог) ОЗУ: Придорожная полоса лесов	Лемпинское / Лемпинское	180	87	Б	0.0725 / 2		0.0725 / 2		
Итого:					0.1359 / 2		0.0725 / 2		
Итого «Полосы лесов вдоль ж/д путей и автодорог»:					0.1359 / 2		0.0725 / 2		
Всего «Защитные»:					0.1359 / 2		0.0725 / 2		
Итого по Участку №7:					0.1359 / 2		0.0725 / 2		
Участок №8		Линия электропередачи воздушная (Переустройство ВЛ 35 кВ Западный Салым - 1,2, Цепь 1,2, Участок 6)							
Эксплуатационные	Лемпинское / Лемпинское	291	46		0.0612 / -	Болото			
Эксплуатационные	Лемпинское / Лемпинское	291	78		0.0018 / -	Линия электропередач			
Итого:					0.0630 / -				
Всего «Эксплуатационные»:					0.0630 / -				
Итого по Участку №8:					0.0630 / -				
Участок №9		Линия электропередачи воздушная (Проектируемая ВЛ 110 кВ)							
Защитные (Полосы лесов вдоль ж/д путей и автодорог) ОЗУ: Водоохранная зона	Лемпинское / Лемпинское	143	58		0.4414 / -	Болото			

Целевое назначение лесов	Участковое лесничество / урочище	Лесной квартал	Лесотаксацион- ный выдел	Преоблада- ющая порода	Площадь (га) / запас древесины (куб. м)	В том числе по группам возраста древостоя (га/ куб. м)			
						Молод- няки	Средневоз- растные	Приспева- ющие	Спелые и перестой- ные
1	2	3	4	5	6	7	8	9	10
Защитные (Полосы лесов вдоль ж/д путей и автодорог)	Лемпинск ое / Лемпинск ое	143	63	С	0.2401 / 26				0.2401 / 26
Защитные (Полосы лесов вдоль ж/д путей и автодорог)	Лемпинск ое / Лемпинск ое	143	108		0.0002 / -	Линия электропередач			
Защитные (Полосы лесов вдоль ж/д путей и автодорог) ОЗУ: Придорожн ая полоса лесов	Лемпинск ое / Лемпинск ое	143	110		0.6953 / -	Болото			
Защитные (Полосы лесов вдоль ж/д путей и автодорог) ОЗУ: Придорожн ая полоса лесов	Лемпинск ое / Лемпинск ое	143	113		2.7186 / -	Болото			
Защитные (Полосы лесов вдоль ж/д путей и автодорог)	Лемпинск ое / Лемпинск ое	143	114		0.0271 / -	Нефтепровод			
Защитные (Полосы лесов вдоль ж/д путей и автодорог)	Лемпинск ое / Лемпинск ое	143	115		1.0102 / -	Болото			
Защитные (Полосы лесов вдоль ж/д путей и автодорог)	Лемпинск ое / Лемпинск ое	143	116		2.0751 / -	Болото			
Защитные (Полосы лесов вдоль ж/д путей и автодорог) ОЗУ: Водоохран ная зона	Лемпинск ое / Лемпинск ое	143	119		0.0092 / -	Ручей			

Целевое назначение лесов	Участковое лесничество / урочище	Лесной квартал	Лесотаксационный выдел	Преобладающая порода	Площадь (га) / запас древесины (куб. м)	В том числе по группам возраста древостоя (га/ куб. м)			
						Молодняки	Средневозрастные	Приспевающие	Спелые и перестойные
1	2	3	4	5	6	7	8	9	10
Защитные (Полосы лесов вдоль ж/д путей и автодорог) ОЗУ: Придорожная полоса лесов	Лемпинское / Лемпинское	180	12		1.0299 / -	Болото			
Защитные (Полосы лесов вдоль ж/д путей и автодорог) ОЗУ: Придорожная полоса лесов	Лемпинское / Лемпинское	180	15		0.9461 / -	Болото			
Защитные (Полосы лесов вдоль ж/д путей и автодорог) ОЗУ: Придорожная полоса лесов	Лемпинское / Лемпинское	180	20		0.1358 / -	Карьер			
Защитные (Полосы лесов вдоль ж/д путей и автодорог) ОЗУ: Придорожная полоса лесов	Лемпинское / Лемпинское	180	84		0.0661 / -	Линия электропередач			
Защитные (Полосы лесов вдоль ж/д путей и автодорог) ОЗУ: Придорожная полоса лесов	Лемпинское / Лемпинское	180	85		0.2175 / -	Трасса коммуникаций			
Защитные (Полосы лесов вдоль ж/д путей и автодорог) ОЗУ: Придорожная полоса лесов	Лемпинское / Лемпинское	180	86	С	1.0316 / 10	1.0316 / 10			

Целевое назначение лесов	Участковое лесничество / урочище	Лесной квартал	Лесотаксационный выдел	Преобладающая порода	Площадь (га) / запас древесины (куб. м)	В том числе по группам возраста древостоя (га/ куб. м)			
						Молодняки	Средневозрастные	Приспевающие	Спелые и перестойные
1	2	3	4	5	6	7	8	9	10
Защитные (Полосы лесов вдоль ж/д путей и автодорог) ОЗУ: Придорожная полоса лесов	Лемпинское / Лемпинское	180	87	Б	0.6181 / 19		0.6181 / 19		
Защитные (Полосы лесов вдоль ж/д путей и автодорог) ОЗУ: Водоохранная зона	Лемпинское / Лемпинское	180	88	Б	0.5340 / 16		0.5340 / 16		
Защитные (Полосы лесов вдоль ж/д путей и автодорог) ОЗУ: Придорожная полоса лесов	Лемпинское / Лемпинское	180	89	ИБ	2.0201 / 81		2.0201 / 81		
Защитные (Полосы лесов вдоль ж/д путей и автодорог) ОЗУ: Водоохранная зона	Лемпинское / Лемпинское	180	90	ИБ	0.5221 / 21		0.5221 / 21		
Защитные (Полосы лесов вдоль ж/д путей и автодорог)	Лемпинское / Лемпинское	180	100		0.0866 / -	Карьер			
Защитные (Полосы лесов вдоль ж/д путей и автодорог) ОЗУ: Водоохранная зона	Лемпинское / Лемпинское	180	123		0.0114 / -	Ручей			
Защитные (Полосы лесов вдоль ж/д путей и автодорог)	Лемпинское / Лемпинское	180	124		0.0317 / -	Зимник			
Всего «Защитные»:					14.4682 / 173	1.0316 / 10	3.6943 / 137		0.2401 / 26

Целевое назначение лесов	Участковое лесничество / урочище	Лесной квартал	Лесотаксацион- ный выдел	Преобла- дающая порода	Площадь (га) / запас древесины (куб. м)	В том числе по группам возраста древостоя (га/ куб. м)			
						Молод- няки	Средневоз- растные	Приспева- ющие	Спелые и перестой- ные
1	2	3	4	5	6	7	8	9	10
Эксплуатац ионные	Лемпинск ое / Лемпинск ое	177	48	К	1.2505 / 225			1.2505 / 225	
Эксплуатац ионные	Лемпинск ое / Лемпинск ое	177	49	Б	2.4179 / 60		2.4179 / 60		
Эксплуатац ионные	Лемпинск ое / Лемпинск ое	177	54	К	4.5933 / 597			4.5933 / 597	
Эксплуатац ионные	Лемпинск ое / Лемпинск ое	177	61		1.8968 / -	Болото			
Эксплуатац ионные	Лемпинск ое / Лемпинск ое	177	88		0.0044 / -	Линия электропередач			
Эксплуатац ионные	Лемпинск ое / Лемпинск ое	177	93		3.4530 / -	Болото			
Эксплуатац ионные	Лемпинск ое / Лемпинск ое	177	94		0.0337 / -	Дорога автомобильная			
Эксплуатац ионные	Лемпинск ое / Лемпинск ое	177	96		0.2010 / -	Трасса коммуникаций			
Эксплуатац ионные	Лемпинск ое / Лемпинск ое	177	97		0.0321 / -	Линия электропередач			
Эксплуатац ионные	Лемпинск ое / Лемпинск ое	177	104		0.1322 / -	Профиль			
Эксплуатац ионные	Лемпинск ое / Лемпинск ое	178	9	К	1.9288 / 309			1.9288 / 309	
Эксплуатац ионные	Лемпинск ое / Лемпинск ое	178	10	Б	1.0524 / 42		1.0524 / 42		
Эксплуатац ионные	Лемпинск ое / Лемпинск ое	178	11	Б	1.1247 / 112				1.1247 / 112
Эксплуатац ионные	Лемпинск ое / Лемпинск ое	178	12	С	0.3088 / 34				0.3088 / 34
Эксплуатац ионные	Лемпинск ое / Лемпинск ое	178	32		0.0003 / -	Линия электропередач			

Целевое назначение лесов	Участковое лесничество / урочище	Лесной квартал	Лесотаксацион- ный выдел	Преоблада- ющая порода	Площадь (га) / запас древесины (куб. м)	В том числе по группам возраста древостоя (га/ куб. м)			
						Молод- няки	Средневоз- растные	Приспева- ющие	Спелые и перестой- ные
1	2	3	4	5	6	7	8	9	10
Эксплуатационные	Лемпинское / Лемпинское	178	33		0.0472 / -	Нефтепровод			
Эксплуатационные	Лемпинское / Лемпинское	178	36		0.0312 / -	Болото			
Эксплуатационные	Лемпинское / Лемпинское	214	12	Б	0.0349 / 7				0.0349 / 7
Эксплуатационные	Лемпинское / Лемпинское	214	19		2.9716 / -	Болото			
Эксплуатационные	Лемпинское / Лемпинское	214	20		12.5763 / -	Болото			
Эксплуатационные	Лемпинское / Лемпинское	214	52	К	4.9368 / 1234			4.9368 / 1234	
Эксплуатационные	Лемпинское / Лемпинское	214	53	К	0.4047 / 101			0.4047 / 101	
Эксплуатационные	Лемпинское / Лемпинское	214	69	К	0.9542 / 191		0.9542 / 191		
Эксплуатационные	Лемпинское / Лемпинское	214	74		0.0125 / -	Трасса коммуникаций			
Эксплуатационные	Лемпинское / Лемпинское	214	80		0.2676 / -	Линия электропередач			
Эксплуатационные	Лемпинское / Лемпинское	214	102		0.1644 / -	Трасса коммуникаций			
Эксплуатационные	Лемпинское / Лемпинское	214	121		0.0811 / -	Профиль			
Эксплуатационные	Лемпинское / Лемпинское	251	9	С	0.4800 / 53				0.4800 / 53
Эксплуатационные	Лемпинское / Лемпинское	251	27		11.2721 / -	Болото			
Эксплуатационные	Лемпинское / Лемпинское	251	84		0.0687 / -	Линия электропередач			

Целевое назначение лесов	Участковое лесничество / угодье	Лесной квартал	Лесотаксацион- ный выдел	Преоблада- ющая порода	Площадь (га) / запас древесины (куб. м)	В том числе по группам возраста древостоя (га/ куб. м)			
						Молод- няки	Средневоз- растные	Приспева- ющие	Спелые и перестой- ные
1	2	3	4	5	6	7	8	9	10
Эксплуатационные ОЗУ: Водоохран- ная зона	Лемпинское / Лемпинское	251	110		0.1065 / -	Линия электропередач			
Эксплуатационные ОЗУ: Водоохран- ная зона	Лемпинское / Лемпинское	251	111		0.3881 / -	Болото			
Эксплуатационные	Лемпинское / Лемпинское	251	112		1.3269 / -	Болото			
Эксплуатационные	Лемпинское / Лемпинское	251	122		13.9140 / -	Болото			
Эксплуатационные ОЗУ: Водоохран- ная зона	Лемпинское / Лемпинское	251	124		0.1353 / -	Трасса коммуникаций			
Эксплуатационные ОЗУ: Водоохран- ная зона	Лемпинское / Лемпинское	251	137		0.0189 / -	Ручей			
Эксплуатационные	Лемпинское / Лемпинское	251	139		0.0864 / -	Зимник			
Эксплуатационные	Лемпинское / Лемпинское	251	140		0.1832 / -	Зимник			
Эксплуатационные	Лемпинское / Лемпинское	251	141		0.1720 / -	Профиль			
Эксплуатационные	Лемпинское / Лемпинское	291	8		1.6246 / -	Болото			
Эксплуатационные	Лемпинское / Лемпинское	291	9	Б	0.5885 / 15	0.5885 / 15			
Эксплуатационные	Лемпинское / Лемпинское	291	10		12.6014 / -	Болото			
Эксплуатационные	Лемпинское / Лемпинское	291	22		4.4082 / -	Болото			
Эксплуатационные	Лемпинское / Лемпинское	291	38	К	0.3974 / 72			0.3974 / 72	

Целевое назначение лесов	Участковое лесничество / урочище	Лесной квартал	Лесотаксацион- ный выдел	Преобла- дающая порода	Площадь (га) / запас древесины (куб. м)	В том числе по группам возраста древостоя (га/ куб. м)				
						Молод- няки	Средневоз- растные	Приспева- ющие	Спелые и перестой- ные	
1	2	3	4	5	6	7	8	9	10	
Эксплуатац ионные	Лемпинск ое / Лемпинск ое	291	46		0.1120 / -	Болото				
Эксплуатац ионные	Лемпинск ое / Лемпинск ое	291	72		0.0608 / -	Трасса коммуникаций				
Эксплуатац ионные	Лемпинск ое / Лемпинск ое	291	74		0.5596 / -	Линия электропередач				
Эксплуатац ионные	Лемпинск ое / Лемпинск ое	291	79		0.4210 / -	Трасса коммуникаций				
Эксплуатац ионные	Лемпинск ое / Лемпинск ое	291	101		0.0926 / -	Зимник				
Эксплуатац ионные	Лемпинск ое / Лемпинск ое	291	102		0.0735 / -	Зимник				
Эксплуатац ионные	Лемпинск ое / Лемпинск ое	291	103		0.0737 / -	Профиль				
Эксплуатац ионные	Лемпинск ое / Лемпинск ое	325	1		4.2995 / -	Болото				
Эксплуатац ионные	Лемпинск ое / Лемпинск ое	325	16		0.0527 / -	Линия электропередач				
Эксплуатац ионные	Лемпинск ое / Лемпинск ое	325	30		0.0715 / -	Трасса коммуникаций				
Эксплуатац ионные	Лемпинск ое / Лемпинск ое	325	41		0.0004 / -	Линия электропередач				
Эксплуатац ионные	Лемпинск ое / Лемпинск ое	325	76		0.0427 / -	Зимник				
Итого:					109.012 / 8	322 / 5	1.6201 / 25	8.1188 / 430	13.5115 / 2538	2.1885 / 232
Всего «Эксплуатационные»:					94.5446 / 2	305 / 2	0.5885 / 15	4.4245 / 293	13.5115 / 2538	1.9484 / 206
Итого по Участку №9:					109.012 / 8	322 / 5	1.6201 / 25	8.1188 / 430	13.5115 / 2538	2.1885 / 232
Участок №10		Линия электропередачи воздушная (Проектируемая ВЛ 110 кВ)								

Целевое назначение лесов	Участковое лесничество / уручье	Лесной квартал	Лесотаксацион- ный выдел	Преобла- дающая порода	Площадь (га) / запас древесины (куб. м)	В том числе по группам возраста древостоя (га/ куб. м)			
						Молод- няки	Средневоз- растные	Приспева- ющие	Спелые и перестой- ные
1	2	3	4	5	6	7	8	9	10
Защитные (Полосы лесов вдоль ж/д путей и автодорог) ОЗУ: Водоохра- ная зона	Лемпинск ое / Лемпинск ое	143	58		0.1000 / -	Болото			
Защитные (Полосы лесов вдоль ж/д путей и автодорог)	Лемпинск ое / Лемпинск ое	143	63	С	0.0463 / 5				0.0463 / 5
Защитные (Полосы лесов вдоль ж/д путей и автодорог) ОЗУ: Придорожн ая полоса лесов	Лемпинск ое / Лемпинск ое	143	110		0.1441 / -	Болото			
Защитные (Полосы лесов вдоль ж/д путей и автодорог) ОЗУ: Придорожн ая полоса лесов	Лемпинск ое / Лемпинск ое	143	113		0.6183 / -	Болото			
Защитные (Полосы лесов вдоль ж/д путей и автодорог)	Лемпинск ое / Лемпинск ое	143	114		0.0053 / -	Нефтепровод			
Защитные (Полосы лесов вдоль ж/д путей и автодорог)	Лемпинск ое / Лемпинск ое	143	115		0.1539 / -	Болото			
Защитные (Полосы лесов вдоль ж/д путей и автодорог)	Лемпинск ое / Лемпинск ое	143	116		0.3850 / -	Болото			

Целевое назначение лесов	Участковое лесничество / урочище	Лесной квартал	Лесотаксацион- ный выдел	Преобла- дающая порода	Площадь (га) / запас древесины (куб. м)	В том числе по группам возраста древостоя (га/ куб. м)			
						Молод- няки	Средневоз- растные	Приспева- ющие	Спелые и перестой- ные
1	2	3	4	5	6	7	8	9	10
Защитные (Полосы лесов вдоль ж/д путей и автодорог) ОЗУ: Водоохран- ная зона	Лемпинск ое / Лемпинск ое	143	119		0.0019 / -	Ручей			
Защитные (Полосы лесов вдоль ж/д путей и автодорог) ОЗУ: Придорожн- ая полоса лесов	Лемпинск ое / Лемпинск ое	180	12		0.2241 / -	Болото			
Защитные (Полосы лесов вдоль ж/д путей и автодорог) ОЗУ: Придорожн- ая полоса лесов	Лемпинск ое / Лемпинск ое	180	15		0.2126 / -	Болото			
Защитные (Полосы лесов вдоль ж/д путей и автодорог) ОЗУ: Придорожн- ая полоса лесов	Лемпинск ое / Лемпинск ое	180	20		0.0038 / -	Карьер			
Защитные (Полосы лесов вдоль ж/д путей и автодорог) ОЗУ: Придорожн- ая полоса лесов	Лемпинск ое / Лемпинск ое	180	84		0.0079 / -	Линия электропередач			
Защитные (Полосы лесов вдоль ж/д путей и автодорог) ОЗУ: Придорожн- ая полоса лесов	Лемпинск ое / Лемпинск ое	180	85		0.0473 / -	Трасса коммуникаций			

Целевое назначение лесов	Участковое лесничество / урочище	Лесной квартал	Лесотаксационный выдел	Преобладающая порода	Площадь (га) / запас древесины (куб. м)	В том числе по группам возраста древостоя (га/ куб. м)			
						Молодняки	Средневозрастные	Приспевающие	Спелые и перестойные
1	2	3	4	5	6	7	8	9	10
Защитные (Полосы лесов вдоль ж/д путей и автодорог) ОЗУ: Придорожная полоса лесов	Лемпинское / Лемпинское	180	86	С	0.2751 / 3	0.2751 / 3			
Защитные (Полосы лесов вдоль ж/д путей и автодорог) ОЗУ: Придорожная полоса лесов	Лемпинское / Лемпинское	180	87	Б	0.1409 / 4		0.1409 / 4		
Защитные (Полосы лесов вдоль ж/д путей и автодорог) ОЗУ: Водоохранная зона	Лемпинское / Лемпинское	180	88	Б	0.1767 / 5		0.1767 / 5		
Защитные (Полосы лесов вдоль ж/д путей и автодорог) ОЗУ: Придорожная полоса лесов	Лемпинское / Лемпинское	180	89	ИВ	0.6176 / 25		0.6176 / 25		
Защитные (Полосы лесов вдоль ж/д путей и автодорог) ОЗУ: Водоохранная зона	Лемпинское / Лемпинское	180	90	ИВ	0.1648 / 7		0.1648 / 7		
Защитные (Полосы лесов вдоль ж/д путей и автодорог) ОЗУ: Водоохранная зона	Лемпинское / Лемпинское	180	123		0.0043 / -	Ручей			

Целевое назначение лесов	Участковое лесничество / урочище	Лесной квартал	Лесотаксационный выдел	Преобладающая порода	Площадь (га) / запас древесины (куб. м)	В том числе по группам возраста древостоя (га/ куб. м)			
						Молодняки	Средневозрастные	Приспевающие	Спелые и перестойные
1	2	3	4	5	6	7	8	9	10
Защитные (Полосы лесов вдоль ж/д путей и автодорог)	Лемпинское / Лемпинское	180	124		0.0068 / -	Зимник			
Всего «Защитные»:					3.3367 / 49	0.2751 / 3	1.1000 / 41		0.0463 / 5
Эксплуатационные	Лемпинское / Лемпинское	177	48	К	0.1935 / 35			0.1935 / 35	
Эксплуатационные	Лемпинское / Лемпинское	177	49	Б	0.3871 / 10		0.3871 / 10		
Эксплуатационные	Лемпинское / Лемпинское	177	54	К	0.7065 / 92			0.7065 / 92	
Эксплуатационные	Лемпинское / Лемпинское	177	61		0.2863 / -	Болото			
Эксплуатационные	Лемпинское / Лемпинское	177	93		0.5151 / -	Болото			
Эксплуатационные	Лемпинское / Лемпинское	177	94		0.0050 / -	Дорога автомобильная			
Эксплуатационные	Лемпинское / Лемпинское	177	96		0.0334 / -	Трасса коммуникаций			
Эксплуатационные	Лемпинское / Лемпинское	177	97		0.0033 / -	Линия электропередач			
Эксплуатационные	Лемпинское / Лемпинское	177	104		0.0204 / -	Профиль			
Эксплуатационные	Лемпинское / Лемпинское	178	9	К	0.3061 / 49			0.3061 / 49	
Эксплуатационные	Лемпинское / Лемпинское	178	10	Б	0.1650 / 7		0.1650 / 7		
Эксплуатационные	Лемпинское / Лемпинское	178	11	Б	0.1728 / 17				0.1728 / 17
Эксплуатационные	Лемпинское / Лемпинское	178	12	С	0.0466 / 5				0.0466 / 5

Целевое назначение лесов	Участковое лесничество / урочище	Лесной квартал	Лесотаксационный выдел	Преобладающая порода	Площадь (га) / запас древесины (куб. м)	В том числе по группам возраста древостоя (га/ куб. м)			
						Молодняки	Средневозрастные	Приспевающие	Спелые и перестойные
1	2	3	4	5	6	7	8	9	10
Эксплуатационные	Лемпинское / Лемпинское	178	33		0.0062 / -	Нефтепровод			
Эксплуатационные	Лемпинское / Лемпинское	214	19		0.4067 / -	Болото			
Эксплуатационные	Лемпинское / Лемпинское	214	20		1.8693 / -	Болото			
Эксплуатационные	Лемпинское / Лемпинское	214	52	К	0.7823 / 196			0.7823 / 196	
Эксплуатационные	Лемпинское / Лемпинское	214	53	К	0.0423 / 11			0.0423 / 11	
Эксплуатационные	Лемпинское / Лемпинское	214	69	К	0.1329 / 27		0.1329 / 27		
Эксплуатационные	Лемпинское / Лемпинское	214	80		0.0409 / -	Линия электропередач			
Эксплуатационные	Лемпинское / Лемпинское	214	102		0.0230 / -	Трасса коммуникаций			
Эксплуатационные	Лемпинское / Лемпинское	214	121		0.0145 / -	Профиль			
Эксплуатационные	Лемпинское / Лемпинское	251	9	С	0.0747 / 8				0.0747 / 8
Эксплуатационные	Лемпинское / Лемпинское	251	27		1.5275 / -	Болото			
Эксплуатационные	Лемпинское / Лемпинское	251	84		0.0106 / -	Линия электропередач			
Эксплуатационные ОЗУ: Водоохранная зона	Лемпинское / Лемпинское	251	110		0.0166 / -	Линия электропередач			
Эксплуатационные ОЗУ: Водоохранная зона	Лемпинское / Лемпинское	251	111		0.0581 / -	Болото			

Целевое назначение лесов	Участковое лесничество / урочище	Лесной квартал	Лесоотакцион- ный выдел	Преоблада- ющая порода	Площадь (га) / запас древесины (куб. м)	В том числе по группам возраста древостоя (га/ куб. м)			
						Молод- няки	Средневоз- растные	Приспева- ющие	Спелые и перестой- ные
1	2	3	4	5	6	7	8	9	10
Эксплуатац ионные	Лемпинск ое / Лемпинск ое	251	112		0.2064 / -	Болото			
Эксплуатац ионные	Лемпинск ое / Лемпинск ое	251	122		2.1672 / -	Болото			
Эксплуатац ионные ОЗУ: Водоохран ная зона	Лемпинск ое / Лемпинск ое	251	124		0.0208 / -	Трасса коммуникаций			
Эксплуатац ионные ОЗУ: Водоохран ная зона	Лемпинск ое / Лемпинск ое	251	137		0.0025 / -	Ручей			
Эксплуатац ионные	Лемпинск ое / Лемпинск ое	251	139		0.0133 / -	Зимник			
Эксплуатац ионные	Лемпинск ое / Лемпинск ое	251	140		0.0286 / -	Зимник			
Эксплуатац ионные	Лемпинск ое / Лемпинск ое	251	141		0.0257 / -	Профиль			
Эксплуатац ионные	Лемпинск ое / Лемпинск ое	291	8		0.2508 / -	Болото			
Эксплуатац ионные	Лемпинск ое / Лемпинск ое	291	9	Б	0.0905 / 2	0.0905 / 2			
Эксплуатац ионные	Лемпинск ое / Лемпинск ое	291	10		1.9503 / -	Болото			
Эксплуатац ионные	Лемпинск ое / Лемпинск ое	291	22		0.8427 / -	Болото			
Эксплуатац ионные	Лемпинск ое / Лемпинск ое	291	38	К	0.0646 / 12			0.0646 / 12	
Эксплуатац ионные	Лемпинск ое / Лемпинск ое	291	46		0.0226 / -	Болото			
Эксплуатац ионные	Лемпинск ое / Лемпинск ое	291	72		0.0087 / -	Трасса коммуникаций			

Целевое назначение лесов	Участковое лесничество / урочище	Лесной квартал	Лесотаксационный выдел	Преобладающая порода	Площадь (га) / запас древесины (куб. м)	В том числе по группам возраста древостоя (га/ куб. м)			
						Молодняки	Средневозрастные	Приспевающие	Спелые и перестойные
1	2	3	4	5	6	7	8	9	10
Эксплуатационные	Лемпинское / Лемпинское	291	74		0.0994 / -	Линия электропередач			
Эксплуатационные	Лемпинское / Лемпинское	291	78		0.0001 / -	Линия электропередач			
Эксплуатационные	Лемпинское / Лемпинское	291	79		0.0648 / -	Трасса коммуникаций			
Эксплуатационные	Лемпинское / Лемпинское	291	101		0.0142 / -	Зимник			
Эксплуатационные	Лемпинское / Лемпинское	291	102		0.0154 / -	Зимник			
Эксплуатационные	Лемпинское / Лемпинское	291	103		0.0128 / -	Профиль			
Эксплуатационные	Лемпинское / Лемпинское	325	1		0.8162 / -	Болото			
Эксплуатационные	Лемпинское / Лемпинское	325	16		0.0016 / -	Линия электропередач			
Эксплуатационные	Лемпинское / Лемпинское	325	41		0.0001 / -	Линия электропередач			
Эксплуатационные	Лемпинское / Лемпинское	325	76		0.0077 / -	Зимник			
Итого:					17.9104 / 520	0.3656 / 5	1.7850 / 85	2.0953 / 395	0.3404 / 35
Всего «Эксплуатационные»:					14.5737 / 471	0.0905 / 2	0.6850 / 44	2.0953 / 395	0.2941 / 30
Итого по Участку №10:					17.9104 / 520	0.3656 / 5	1.7850 / 85	2.0953 / 395	0.3404 / 35
Участок №11		Линия электропередачи воздушная (Реконструируемая ВЛ 35 кВ)							
Эксплуатационные	Лемпинское / Лемпинское	325	1		0.2577 / -	Болото			
Эксплуатационные	Лемпинское / Лемпинское	325	41		0.0001 / -	Линия электропередач			
Итого:					0.2578 / -				

Целевое назначение лесов	Участковое лесничество / урочище	Лесной квартал	Лесотаксационный выдел	Преобладающая порода	Площадь (га) / запас древесины (куб. м)	В том числе по группам возраста древостоя (га/ куб. м)			
						Молодняки	Средневозрастные	Приспевающие	Спелые и перестойные
1	2	3	4	5	6	7	8	9	10
Всего «Эксплуатационные»:					0.2578 / -				
Итого по Участку №11:					0.2578 / -				
Участок №12		Линия электропередачи воздушная (Реконструируемая ВЛ 35 кВ)							
Эксплуатационные	Лемпинское / Лемпинское	325	1		0.0660 / -	Болото			
Итого:					0.0660 / -				
Всего «Эксплуатационные»:					0.0660 / -				
Итого по Участку №12:					0.0660 / -				
Участок №13		Подстанция трансформаторная (ПС 110/35/6 кВ «Водозабор-2» с подъездной дорогой)							
Эксплуатационные	Лемпинское / Лемпинское	325	1		0.0151 / -	Болото			
Эксплуатационные	Лемпинское / Лемпинское	325	41		0.0145 / -	Линия электропередач			
Итого:					0.0296 / -				
Всего «Эксплуатационные»:					0.0296 / -				
Итого по Участку №13:					0.0296 / -				
Участок №14		Подстанция трансформаторная (ПС 110/35/6 кВ «Водозабор-2» с подъездной дорогой)							
Эксплуатационные	Лемпинское / Лемпинское	325	1		2.4981 / -	Болото			
Эксплуатационные	Лемпинское / Лемпинское	325	76		0.0933 / -	Зимник			
Итого:					2.5914 / -				
Всего «Эксплуатационные»:					2.5914 / -				
Итого по Участку №14:					2.5914 / -				
Участок №15		Линия электропередачи воздушная (Переустройство ВЛ 110 кВ Правдинская - Меркурий - 3,4, Цепь 1,2, Участок 1)							
Защитные (Полосы лесов вдоль ж/д путей и автодорог)	Лемпинское / Лемпинское	180	14		0.0416 / -	Болото			

Целевое назначение лесов	Участковое лесничество / уручище	Лесной квартал	Лесогаксацион- ный выдел	Преобла- дающая порода	Площадь (га) / запас древесины (куб. м)	В том числе по группам возраста древостоя (га/ куб. м)			
						Молод- няки	Средневоз- растные	Приспева- ющие	Спелые и перестой- ные
1	2	3	4	5	6	7	8	9	10
Защитные (Полосы лесов вдоль ж/д путей и автодорог)	Лемпинск ое / Лемпинск ое	180	60		0.2799 / -	Линия электропередач			
Защитные (Полосы лесов вдоль ж/д путей и автодорог)	Лемпинск ое / Лемпинск ое	180	68		0.2119 / -	Трасса коммуникаций			
Защитные (Полосы лесов вдоль ж/д путей и автодорог)	Лемпинск ое / Лемпинск ое	180	69		0.0316 / -	Трасса коммуникаций			
Защитные (Полосы лесов вдоль ж/д путей и автодорог) ОЗУ: Придорожн ая полоса лесов	Лемпинск ое / Лемпинск ое	180	81		0.1241 / -	Трасса коммуникаций			
Защитные (Полосы лесов вдоль ж/д путей и автодорог) ОЗУ: Придорожн ая полоса лесов	Лемпинск ое / Лемпинск ое	180	82		0.1963 / -	Линия электропередач			
Защитные (Полосы лесов вдоль ж/д путей и автодорог) ОЗУ: Придорожн ая полоса лесов	Лемпинск ое / Лемпинск ое	180	83		0.0557 / -	Трасса коммуникаций			
Всего «Защитные»:					0.9411 / -				
Эксплуатац ионные ОЗУ: Участки леса вокруг лечебных и оздоровите льных учреждени й	Лемпинск ое / Лемпинск ое	146	87	ОС	0.0423 / 4		0.0423 / 4		

Целевое назначение лесов	Участковое лесничество / урочище	Лесной квартал	Лесотаксационный выдел	Преобладающая порода	Площадь (га) / запас древесины (куб. м)	В том числе по группам возраста древостоя (га/ куб. м)			
						Молодняки	Средневозрастные	Приспевающие	Спелые и перестойные
1	2	3	4	5	6	7	8	9	10
Эксплуатационные	Лемпинское / Лемпинское	146	89		0.1310 / -	Болото			
Эксплуатационные	Лемпинское / Лемпинское	146	91		0.9896 / -	Линия электропередач			
Итого:					2.1040 / 4		0.0423 / 4		
Всего «Эксплуатационные»:					1.1629 / 4		0.0423 / 4		
Итого по Участку №15:					2.1040 / 4		0.0423 / 4		
Участок №16		Линия электропередачи воздушная (Переустройство ВЛ 35 кВ Водозабор - Рэмовская, Цель 1,2, Участок 2)							
Защитные (Полосы лесов вдоль ж/д путей и автодорог)	Лемпинское / Лемпинское	180	13		0.2113 / -	Болото			
Защитные (Полосы лесов вдоль ж/д путей и автодорог)	Лемпинское / Лемпинское	180	60		0.1328 / -	Линия электропередач			
Защитные (Полосы лесов вдоль ж/д путей и автодорог)	Лемпинское / Лемпинское	180	66		0.2311 / -	Трасса коммуникаций			
Защитные (Полосы лесов вдоль ж/д путей и автодорог) ОЗУ: Придорожная полоса лесов	Лемпинское / Лемпинское	180	67		0.0252 / -	Трасса коммуникаций			
Защитные (Полосы лесов вдоль ж/д путей и автодорог)	Лемпинское / Лемпинское	180	68		0.0379 / -	Трасса коммуникаций			
Защитные (Полосы лесов вдоль ж/д путей и автодорог) ОЗУ: Придорожная полоса лесов	Лемпинское / Лемпинское	180	79		0.1966 / -	Линия электропередач			

Целевое назначение лесов	Участковое лесничество / урочище	Лесной квартал	Лесотаксационный выдел	Преобладающая порода	Площадь (га) / запас древесины (куб. м)	В том числе по группам возраста древостоя (га/ куб. м)			
						Молодняки	Средневозрастные	Приспевающие	Спелые и перестойные
1	2	3	4	5	6	7	8	9	10
Защитные (Полосы лесов вдоль ж/д путей и автодорог) ОЗУ: Придорожная полоса лесов	Лемпинское / Лемпинское	180	80		0.0397 / -	Трасса коммуникаций			
Защитные (Полосы лесов вдоль ж/д путей и автодорог) ОЗУ: Придорожная полоса лесов	Лемпинское / Лемпинское	180	81		0.0383 / -	Трасса коммуникаций			
Всего «Защитные»:					0.9129 / -				
Эксплуатационные	Лемпинское / Лемпинское	146	88		0.4469 / -	Болото			
Эксплуатационные	Лемпинское / Лемпинское	146	91		0.5391 / -	Линия электропередач			
Эксплуатационные ОЗУ: Участки леса вокруг лечебных и оздоровительных учреждений	Лемпинское / Лемпинское	146	107	ОС	0.1975 / 22			0.1975 / 22	
Итого:					2.0964 / 22			0.1975 / 22	
Всего «Эксплуатационные»:					1.1835 / 22			0.1975 / 22	
Итого по Участку №16:					2.0964 / 22			0.1975 / 22	
Участок №17		Линия электропередачи воздушная (Переустройство ВЛ 110 кВ Правдинская - Меркурий - 3,4, Цепь 1,2, Участок 1)							
Защитные (Полосы лесов вдоль ж/д путей и автодорог)	Лемпинское / Лемпинское	180	60		0.1194 / -	Линия электропередач			
Защитные (Полосы лесов вдоль ж/д путей и автодорог)	Лемпинское / Лемпинское	180	68		0.0989 / -	Трасса коммуникаций			

Целевое назначение лесов	Участковое лесничество / урочище	Лесной квартал	Лесотаксационный выдел	Преобладающая порода	Площадь (га) / запас древесины (куб. м)	В том числе по группам возраста древостоя (га/ куб. м)			
						Молодняки	Средневозрастные	Приспевающие	Спелые и перестойные
1	2	3	4	5	6	7	8	9	10
Защитные (Полосы лесов вдоль ж/д путей и автодорог) ОЗУ: Придорожная полоса лесов	Лемпинское / Лемпинское	180	82		0.0759 / -	Линия электропередач			
Всего «Защитные»:					0.2942 / -				
Эксплуатационные	Лемпинское / Лемпинское	146	91		0.3006 / -	Линия электропередач			
Итого:					0.5948 / -				
Всего «Эксплуатационные»:					0.3006 / -				
Итого по Участку №17:					0.5948 / -				
Участок №18		Линия электропередачи воздушная (Переустройство ВЛ 35 кВ Водозабор - Рэмовская, Цепь 1,2, Участок 2)							
Защитные (Полосы лесов вдоль ж/д путей и автодорог)	Лемпинское / Лемпинское	180	13		0.1227 / -	Болото			
Защитные (Полосы лесов вдоль ж/д путей и автодорог)	Лемпинское / Лемпинское	180	60		0.0051 / -	Линия электропередач			
Защитные (Полосы лесов вдоль ж/д путей и автодорог)	Лемпинское / Лемпинское	180	66		0.0278 / -	Трасса коммуникаций			
Защитные (Полосы лесов вдоль ж/д путей и автодорог) ОЗУ: Придорожная полоса лесов	Лемпинское / Лемпинское	180	67		0.0057 / -	Трасса коммуникаций			

Целевое назначение лесов	Участковое лесничество / урочище	Лесной квартал	Лесотаксационный выдел	Преобладающая порода	Площадь (га) / запас древесины (куб. м)	В том числе по группам возраста древостоя (га/ куб. м)			
						Молодняки	Средневозрастные	Приспевающие	Спелые и перестойные
1	2	3	4	5	6	7	8	9	10
Защитные (Полосы лесов вдоль ж/д путей и автодорог) ОЗУ: Придорожная полоса лесов	Лемпинское / Лемпинское	180	79		0.0299 / -	Линия электропередач			
Защитные (Полосы лесов вдоль ж/д путей и автодорог) ОЗУ: Придорожная полоса лесов	Лемпинское / Лемпинское	180	80		0.0046 / -	Трасса коммуникаций			
Всего «Защитные»:					0.1958 / -				
Эксплуатационные	Лемпинское / Лемпинское	146	88		0.0011 / -	Болото			
Эксплуатационные	Лемпинское / Лемпинское	146	91		0.0067 / -	Линия электропередач			
Итого:					0.2036 / -				
Всего «Эксплуатационные»:					0.0078 / -				
Итого по Участку №18:					0.2036 / -				
Участок №19		Линия электропередачи воздушная (Проектируемая ВЛ 110 кВ)							
Защитные (Полосы лесов вдоль ж/д путей и автодорог)	Лемпинское / Лемпинское	180	13		1.3228 / -	Болото			
Защитные (Полосы лесов вдоль ж/д путей и автодорог)	Лемпинское / Лемпинское	180	14		1.8921 / -	Болото			
Защитные (Полосы лесов вдоль ж/д путей и автодорог)	Лемпинское / Лемпинское	180	16	С	0.7283 / 73			0.7283 / 73	

Целевое назначение лесов	Участковое лесничество / урочище	Лесной квартал	Лесотаксационный выдел	Преобладающая порода	Площадь (га) / запас древесины (куб. м)	В том числе по группам возраста древостоя (га/ куб. м)			
						Молодняки	Средневозрастные	Приспевающие	Спелые и перестойные
1	2	3	4	5	6	7	8	9	10
Защитные (Полосы лесов вдоль ж/д путей и автодорог) ОЗУ: Участки леса вокруг лечебных и оздоровительных учреждений	Лемпинское / Лемпинское	180	25	ОС	0.0004 / 1				0.0004 / 1
Защитные (Полосы лесов вдоль ж/д путей и автодорог)	Лемпинское / Лемпинское	180	60		0.2613 / -	Линия электропередач			
Защитные (Полосы лесов вдоль ж/д путей и автодорог)	Лемпинское / Лемпинское	180	66		0.1697 / -	Трасса коммуникаций			
Защитные (Полосы лесов вдоль ж/д путей и автодорог) ОЗУ: Придорожная полоса лесов	Лемпинское / Лемпинское	180	67		0.0022 / -	Трасса коммуникаций			
Защитные (Полосы лесов вдоль ж/д путей и автодорог)	Лемпинское / Лемпинское	180	68		0.3193 / -	Трасса коммуникаций			
Защитные (Полосы лесов вдоль ж/д путей и автодорог)	Лемпинское / Лемпинское	180	69		0.0283 / -	Трасса коммуникаций			
Защитные (Полосы лесов вдоль ж/д путей и автодорог) ОЗУ: Придорожная полоса лесов	Лемпинское / Лемпинское	180	79		0.0940 / -	Линия электропередач			

Целевое назначение лесов	Участковое лесничество / уручище	Лесной квартал	Лесогаксацион- ный выдел	Преобла- дающая порода	Площадь (га) / запас древесины (куб. м)	В том числе по группам возраста древостоя (га/ куб. м)			
						Молод- няки	Средневоз- растные	Приспева- ющие	Спелые и перестой- ные
1	2	3	4	5	6	7	8	9	10
Защитные (Полосы лесов вдоль ж/д путей и автодорог) ОЗУ: Придорожн ая полоса лесов	Лемпинск ое / Лемпинск ое	180	80		0.4152 / -	Трасса коммуникаций			
Защитные (Полосы лесов вдоль ж/д путей и автодорог)	Лемпинск ое / Лемпинск ое	184	1	С	1.8564 / 186			1.8564 / 186	
Защитные (Полосы лесов вдоль ж/д путей и автодорог)	Лемпинск ое / Лемпинск ое	184	2	Б	0.8225 / 25		0.8225 / 25		
Защитные (Полосы лесов вдоль ж/д путей и автодорог)	Лемпинск ое / Лемпинск ое	184	3	Б	1.5528 / 217				1.5528 / 217
Защитные (Полосы лесов вдоль ж/д путей и автодорог)	Лемпинск ое / Лемпинск ое	184	4		0.0888 / -	Нефтеразлив			
Защитные (Полосы лесов вдоль ж/д путей и автодорог)	Лемпинск ое / Лемпинск ое	184	5	ОС	0.7291 / 29		0.7291 / 29		
Защитные (Полосы лесов вдоль ж/д путей и автодорог)	Лемпинск ое / Лемпинск ое	184	6		0.3258 / -	Нефтеразлив			
Защитные (Полосы лесов вдоль ж/д путей и автодорог)	Лемпинск ое / Лемпинск ое	184	7	ОС	0.1754 / 14		0.1754 / 14		
Защитные (Полосы лесов вдоль ж/д путей и автодорог)	Лемпинск ое / Лемпинск ое	184	8	К	0.0543 / 9		0.0543 / 9		

Целевое назначение лесов	Участковое лесничество / урочище	Лесной квартал	Лесотаксацион- ный выдел	Преоблада- ющая порода	Площадь (га) / запас древесины (куб. м)	В том числе по группам возраста древостоя (га/ куб. м)			
						Молод- янки	Средневоз- растные	Приспева- ющие	Спелые и перестой- ные
1	2	3	4	5	6	7	8	9	10
Защитные (Полосы лесов вдоль ж/д путей и автодорог)	Лемпинск ое / Лемпинск ое	184	10	Б	0.3827 / 61				0.3827 / 61
Защитные (Полосы лесов вдоль ж/д путей и автодорог)	Лемпинск ое / Лемпинск ое	184	11		0.4252 / -	Нефтеразлив			
Защитные (Полосы лесов вдоль ж/д путей и автодорог)	Лемпинск ое / Лемпинск ое	184	12		2.1848 / -	Болото			
Защитные (Полосы лесов вдоль ж/д путей и автодорог)	Лемпинск ое / Лемпинск ое	184	13	Б	0.1873 / 9		0.1873 / 9		
Защитные (Полосы лесов вдоль ж/д путей и автодорог)	Лемпинск ое / Лемпинск ое	184	14		0.5088 / -	Болото			
Защитные (Полосы лесов вдоль ж/д путей и автодорог)	Лемпинск ое / Лемпинск ое	184	15	К	1.0425 / 261		1.0425 / 261		
Защитные (Полосы лесов вдоль ж/д путей и автодорог)	Лемпинск ое / Лемпинск ое	184	16		0.1982 / -	Болото			
Защитные (Полосы лесов вдоль ж/д путей и автодорог)	Лемпинск ое / Лемпинск ое	184	17	С	0.3996 / 16		0.3996 / 16		
Защитные (Полосы лесов вдоль ж/д путей и автодорог)	Лемпинск ое / Лемпинск ое	184	18	К	0.5427 / 109		0.5427 / 109		
Защитные (Полосы лесов вдоль ж/д путей и автодорог)	Лемпинск ое / Лемпинск ое	184	21		1.6947 / -	Нефтеразлив			

Целевое назначение лесов	Участковое лесничество / урочище	Лесной квартал	Лесотаксационный выдел	Преобладающая порода	Площадь (га) / запас древесины (куб. м)	В том числе по группам возраста древостоя (га/ куб. м)			
						Молодняки	Средневозрастные	Приспевающие	Спелые и перестойные
1	2	3	4	5	6	7	8	9	10
Защитные (Полосы лесов вдоль ж/д путей и автодорог)	Лемпинское / Лемпинское	184	22	Б	3.5441 / 709				3.5441 / 709
Защитные (Полосы лесов вдоль ж/д путей и автодорог)	Лемпинское / Лемпинское	184	23		3.5537 / -	Трасса коммуникаций			
Защитные (Полосы лесов вдоль ж/д путей и автодорог)	Лемпинское / Лемпинское	184	64		0.3294 / -	Зимник			
Защитные (Полосы лесов вдоль ж/д путей и автодорог)	Лемпинское / Лемпинское	184	65		0.0918 / -	Профиль			
Защитные (Полосы лесов вдоль ж/д путей и автодорог)	Лемпинское / Лемпинское	187	3	К	1.6198 / 373		1.6198 / 373		
Защитные (Полосы лесов вдоль ж/д путей и автодорог)	Лемпинское / Лемпинское	187	6	С	3.1923 / 160		3.1923 / 160		
Защитные (Полосы лесов вдоль ж/д путей и автодорог)	Лемпинское / Лемпинское	187	7	Б	1.8850 / 283				1.8850 / 283
Защитные (Полосы лесов вдоль ж/д путей и автодорог) ОЗУ: Водоохранная зона	Лемпинское / Лемпинское	187	9	Б	0.1146 / 24				0.1146 / 24
Защитные (Полосы лесов вдоль ж/д путей и автодорог)	Лемпинское / Лемпинское	187	11	Б	2.2625 / 475				2.2625 / 475

Целевое назначение лесов	Участковое лесничество / урочище	Лесной квартал	Лесогакационный выдел	Преобладающая порода	Площадь (га) / запас древесины (куб. м)	В том числе по группам возраста древостоя (га/ куб. м)			
						Молодняки	Средневозрастные	Приспевающие	Спелые и перестойные
1	2	3	4	5	6	7	8	9	10
Защитные (Полосы лесов вдоль ж/д путей и автодорог)	Лемпинское / Лемпинское	187	12	Б	3.0265 / 484				3.0265 / 484
Защитные (Полосы лесов вдоль ж/д путей и автодорог)	Лемпинское / Лемпинское	187	43		0.1990 / -	Трасса коммуникаций			
Защитные (Полосы лесов вдоль ж/д путей и автодорог)	Лемпинское / Лемпинское	187	50		0.0260 / -	Трасса коммуникаций			
Защитные (Полосы лесов вдоль ж/д путей и автодорог)	Лемпинское / Лемпинское	187	59		0.0472 / -	Зимник			
Защитные (Полосы лесов вдоль ж/д путей и автодорог)	Лемпинское / Лемпинское	187	60		0.0307 / -	Профиль			
Защитные (Полосы лесов вдоль ж/д путей и автодорог)	Лемпинское / Лемпинское	191	1		1.3297 / -	Вырубка			
Защитные (Полосы лесов вдоль ж/д путей и автодорог)	Лемпинское / Лемпинское	191	1	С	1.2147 / 12	1.2147 / 12			
Защитные (Полосы лесов вдоль ж/д путей и автодорог) ОЗУ: Водоохранная зона	Лемпинское / Лемпинское	191	2	Б	2.7943 / 475				2.7943 / 475
Защитные (Полосы лесов вдоль ж/д путей и автодорог) ОЗУ: Водоохранная зона	Лемпинское / Лемпинское	191	2		0.1032 / -	Вырубка			

Целевое назначение лесов	Участковое лесничество / урочище	Лесной квартал	Лесотаксацион- ный выдел	Преобла- дающая порода	Площадь (га) / запас древесины (куб. м)	В том числе по группам возраста древостоя (га/ куб. м)			
						Молод- няки	Средневоз- растные	Приспева- ющие	Спелые и перестой- ные
1	2	3	4	5	6	7	8	9	10
Защитные (Полосы лесов вдоль ж/д путей и автодорог)	Лемпинск ое / Лемпинск ое	191	3		0.0081 / -	Вырубка			
Защитные (Полосы лесов вдоль ж/д путей и автодорог)	Лемпинск ое / Лемпинск ое	191	3	Б	1.3114 / 223				1.3114 / 223
Защитные (Полосы лесов вдоль ж/д путей и автодорог)	Лемпинск ое / Лемпинск ое	191	4	К	1.0164 / 152				1.0164 / 152
Защитные (Полосы лесов вдоль ж/д путей и автодорог)	Лемпинск ое / Лемпинск ое	191	4		1.3404 / -	Вырубка			
Защитные (Полосы лесов вдоль ж/д путей и автодорог)	Лемпинск ое / Лемпинск ое	191	5	Б	0.9490 / 161				0.9490 / 161
Защитные (Полосы лесов вдоль ж/д путей и автодорог) ОЗУ: Водоохран- ная зона	Лемпинск ое / Лемпинск ое	191	6	ИВК	0.4645 / 9		0.4645 / 9		
Защитные (Полосы лесов вдоль ж/д путей и автодорог) ОЗУ: Водоохран- ная зона	Лемпинск ое / Лемпинск ое	191	7	Б	0.8076 / 137				0.8076 / 137
Защитные (Полосы лесов вдоль ж/д путей и автодорог) ОЗУ: Водоохран- ная зона	Лемпинск ое / Лемпинск ое	191	16		0.2778 / -	Трасса коммуникаций			

Целевое назначение лесов	Участковое лесничество / урочище	Лесной квартал	Лесотаксационный выдел	Преобладающая порода	Площадь (га) / запас древесины (куб. м)	В том числе по группам возраста древостоя (га/ куб. м)			
						Молодняки	Средневозрастные	Приспевающие	Спелые и перестойные
1	2	3	4	5	6	7	8	9	10
Защитные (Полосы лесов вдоль ж/д путей и автодорог)	Лемпинское / Лемпинское	191	23		0.1926 / -	Трасса коммуникаций			
Защитные (Полосы лесов вдоль ж/д путей и автодорог) ОЗУ: Водоохранная зона	Лемпинское / Лемпинское	191	41		0.1530 / -	Река			
Защитные (Полосы лесов вдоль ж/д путей и автодорог)	Лемпинское / Лемпинское	191	42		0.1103 / -	Зимник			
Защитные (Полосы лесов вдоль ж/д путей и автодорог)	Лемпинское / Лемпинское	191	43		0.0905 / -	Профиль			
Всего «Защитные»:					50.4913 / 468 / 7	1.2147 / 12	9.2300 / 1014	2.5847 / 259	19.6473 / 3402
Эксплуатационные ОЗУ: Участки леса вокруг лечебных и оздоровительных учреждений	Лемпинское / Лемпинское	146	87	ОС	0.0564 / 6		0.0564 / 6		
Эксплуатационные	Лемпинское / Лемпинское	146	89		0.1546 / -	Болото			
Эксплуатационные	Лемпинское / Лемпинское	146	90	С	0.0636 / 8				0.0636 / 8
Эксплуатационные	Лемпинское / Лемпинское	155	72	С	0.0456 / 1			0.0456 / 1	
Эксплуатационные	Лемпинское / Лемпинское	155	84	Б	1.3064 / 235				1.3064 / 235
Эксплуатационные	Лемпинское / Лемпинское	155	88	Б	0.7939 / 143				0.7939 / 143

Целевое назначение лесов	Участковое лесничество / урочище	Лесной квартал	Лесотаксационный выдел	Преобладающая порода	Площадь (га) / запас древесины (куб. м)	В том числе по группам возраста древостоя (га/ куб. м)			
						Молодняки	Средневозрастные	Приспевающие	Спелые и перестойные
1	2	3	4	5	6	7	8	9	10
Эксплуатационные	Лемпинское / Лемпинское	155	90		1.9805 / -	Болото			
Эксплуатационные	Лемпинское / Лемпинское	155	95	К	2.1572 / 496			2.1572 / 496	
Эксплуатационные	Лемпинское / Лемпинское	155	96	Б	3.3489 / 435				3.3489 / 435
Эксплуатационные	Лемпинское / Лемпинское	155	99	К	1.3757 / 344		1.3757 / 344		
Эксплуатационные	Лемпинское / Лемпинское	155	100		1.8432 / -	Нефтеразлив			
Эксплуатационные	Лемпинское / Лемпинское	155	144		0.3887 / -	Трасса коммуникаций			
Эксплуатационные	Лемпинское / Лемпинское	155	147		0.1684 / -	Трасса коммуникаций			
Эксплуатационные	Лемпинское / Лемпинское	155	151		0.1545 / -	Болото			
Эксплуатационные	Лемпинское / Лемпинское	155	153		1.4404 / -	Болото			
Эксплуатационные	Лемпинское / Лемпинское	155	158		0.8553 / -	Трасса коммуникаций			
Эксплуатационные	Лемпинское / Лемпинское	155	165		0.0001 / -	Дорога автомобильная			
Эксплуатационные	Лемпинское / Лемпинское	155	170		0.0587 / -	Зимник			
Эксплуатационные	Лемпинское / Лемпинское	155	171		0.0572 / -	Профиль			
Эксплуатационные	Лемпинское / Лемпинское	156	21	С	0.1096 / 7			0.1096 / 7	
Эксплуатационные	Лемпинское / Лемпинское	156	22	С	1.0607 / 74			1.0607 / 74	

Целевое назначение лесов	Участковое лесничество / уручище	Лесной квартал	Лесогакацион- ный выдел	Преобла- дающая порода	Площадь (га) / запас древесины (куб. м)	В том числе по группам возраста древостоя (га/ куб. м)			
						Молод- няки	Средневоз- растные	Приспева- ющие	Спелые и перестой- ные
1	2	3	4	5	6	7	8	9	10
Эксплуатац ионные	Лемпинск ое / Лемпинск ое	156	23	Б	0.5296 / 79				0.5296 / 79
Эксплуатац ионные	Лемпинск ое / Лемпинск ое	156	27	С	0.2254 / 9		0.2254 / 9		
Эксплуатац ионные	Лемпинск ое / Лемпинск ое	156	58		0.8018 / -	Линия электропередач			
Эксплуатац ионные	Лемпинск ое / Лемпинск ое	156	65		0.0291 / -	Трасса коммуникаций			
Эксплуатац ионные	Лемпинск ое / Лемпинск ое	182	52	ОС	0.0138 / 1		0.0138 / 1		
Эксплуатац ионные	Лемпинск ое / Лемпинск ое	182	53	С	0.5369 / 86				0.5369 / 86
Эксплуатац ионные	Лемпинск ое / Лемпинск ое	182	62	ОС	0.5095 / 25		0.5095 / 25		
Эксплуатац ионные	Лемпинск ое / Лемпинск ое	182	63	Б	1.6296 / 244				1.6296 / 244
Эксплуатац ионные	Лемпинск ое / Лемпинск ое	182	64	С	0.8887 / 98				0.8887 / 98
Эксплуатац ионные	Лемпинск ое / Лемпинск ое	182	65	ОС	0.6092 / 49		0.6092 / 49		
Эксплуатац ионные	Лемпинск ое / Лемпинск ое	182	66		0.3058 / -	Нефтеразлив			
Эксплуатац ионные	Лемпинск ое / Лемпинск ое	182	67	К	0.1073 / 17			0.1073 / 17	
Эксплуатац ионные	Лемпинск ое / Лемпинск ое	182	68	Б	1.5538 / 249				1.5538 / 249
Эксплуатац ионные	Лемпинск ое / Лемпинск ое	182	74	Б	0.2422 / 24				0.2422 / 24
Эксплуатац ионные	Лемпинск ое / Лемпинск ое	182	84		0.6228 / -	Нефтеразлив			

Целевое назначение лесов	Участковое лесничество / урочище	Лесной квартал	Лесотаксационный выдел	Преобладающая порода	Площадь (га) / запас древесины (куб. м)	В том числе по группам возраста древостоя (га/ куб. м)			
						Молодняки	Средневозрастные	Приспевающие	Спелые и перестойные
1	2	3	4	5	6	7	8	9	10
Эксплуатационные	Лемпинское / Лемпинское	182	86		0.0018 / -	Трасса коммуникаций			
Эксплуатационные	Лемпинское / Лемпинское	182	88		0.0070 / -	Зимник			
Эксплуатационные	Лемпинское / Лемпинское	183	6	С	0.0954 / 5		0.0954 / 5		
Эксплуатационные	Лемпинское / Лемпинское	183	9	Б	0.6451 / 129				0.6451 / 129
Эксплуатационные	Лемпинское / Лемпинское	183	14		0.0058 / -	Зимник			
Эксплуатационные	Лемпинское / Лемпинское	183	15		0.0002 / -	Профиль			
Эксплуатационные	Лемпинское / Лемпинское	186	12		0.1028 / -	Болото			
Эксплуатационные	Лемпинское / Лемпинское	186	13	С	0.2817 / 14		0.2817 / 14		
Эксплуатационные	Лемпинское / Лемпинское	186	14	К	0.1730 / 40		0.1730 / 40		
Эксплуатационные	Лемпинское / Лемпинское	186	15	С	1.2647 / 63			1.2647 / 63	
Эксплуатационные	Лемпинское / Лемпинское	186	17	Б	0.4325 / 65				0.4325 / 65
Эксплуатационные	Лемпинское / Лемпинское	186	25		0.0107 / -	Зимник			
Эксплуатационные	Лемпинское / Лемпинское	186	26		0.0125 / -	Профиль			
Эксплуатационные	Лемпинское / Лемпинское	188	8	Б	3.5315 / 742				3.5315 / 742
Эксплуатационные	Лемпинское / Лемпинское	188	8		0.3883 / -	Вырубка, № 32-25 от 01.01.2010			

Целевое назначение лесов	Участковое лесничество / урочище	Лесной квартал	Лесотаксационный выдел	Преобладающая порода	Площадь (га) / запас древесины (куб. м)	В том числе по группам возраста древостоя (га/ куб. м)			
						Молодняки	Средневозрастные	Приспевающие	Спелые и перестойные
1	2	3	4	5	6	7	8	9	10
Эксплуатационные ОЗУ: Водоохранная зона	Лемпинское / Лемпинское	188	10	Е	0.3746 / 22				0.3746 / 22
Эксплуатационные ОЗУ: Водоохранная зона	Лемпинское / Лемпинское	188	10		0.8163 / -	Вырубка, № 32-25 от 01.01.2010			
Эксплуатационные	Лемпинское / Лемпинское	188	12	Б	1.5324 / 245				1.5324 / 245
Эксплуатационные	Лемпинское / Лемпинское	188	12		0.4938 / -	Вырубка, № 32-25 от 01.01.2010			
Эксплуатационные	Лемпинское / Лемпинское	188	13		0.2035 / -	Вырубка, № 32-25 от 01.01.2010			
Эксплуатационные	Лемпинское / Лемпинское	188	13	Б	0.4346 / 56				0.4346 / 56
Эксплуатационные	Лемпинское / Лемпинское	188	14		0.3859 / -	Болото			
Эксплуатационные	Лемпинское / Лемпинское	188	15	Б	1.5287 / 321				1.5287 / 321
Эксплуатационные	Лемпинское / Лемпинское	188	15		0.3882 / -	Вырубка, № 32-25 от 01.01.2010			
Эксплуатационные	Лемпинское / Лемпинское	188	21	К	1.0308 / 155				1.0308 / 155
Эксплуатационные	Лемпинское / Лемпинское	188	21		0.0086 / -	Вырубка			
Эксплуатационные	Лемпинское / Лемпинское	188	23	Б	0.0054 / 1				0.0054 / 1
Эксплуатационные	Лемпинское / Лемпинское	188	25	С	0.1327 / 1	0.1327 / 1			
Эксплуатационные	Лемпинское / Лемпинское	188	25		0.3933 / -	Вырубка			

Целевое назначение лесов	Участковое лесничество / урочище	Лесной квартал	Лесотаксационный выдел	Преобладающая порода	Площадь (га) / запас древесины (куб. м)	В том числе по группам возраста древостоя (га/ куб. м)			
						Молодняки	Средневозрастные	Приспевающие	Спелые и перестойные
1	2	3	4	5	6	7	8	9	10
Эксплуатационные ОЗУ: Водоохранная зона	Лемпинское / Лемпинское	188	26	Б	0.1478 / 22				0.1478 / 22
Эксплуатационные ОЗУ: Водоохранная зона	Лемпинское / Лемпинское	188	27		0.0403 / -	Вырубка, № 32-25 от 01.01.2010			
Эксплуатационные ОЗУ: Водоохранная зона	Лемпинское / Лемпинское	188	27	Б	0.2261 / 38				0.2261 / 38
Эксплуатационные ОЗУ: Водоохранная зона	Лемпинское / Лемпинское	188	35		0.5479 / -	Линия электропередач			
Эксплуатационные ОЗУ: Водоохранная зона	Лемпинское / Лемпинское	188	42		0.0189 / -	Река			
Эксплуатационные	Лемпинское / Лемпинское	188	44		0.0263 / -	Зимник			
Эксплуатационные	Лемпинское / Лемпинское	188	45		0.1127 / -	Профиль			
Эксплуатационные	Лемпинское / Лемпинское	188	46		0.0074 / -	Просека квартальная			
Итого:					92.3256 / 9236	1.3474 / 13	12.5701 / 1507	7.3298 / 917	40.4304 / 6799
Всего «Эксплуатационные»:					41.8343 / 4549	0.1327 / 1	3.3401 / 493	4.7451 / 658	20.7831 / 3397
Итого по Участку №19:					92.3256 / 9236	1.3474 / 13	12.5701 / 1507	7.3298 / 917	40.4304 / 6799
Участок №20		Линия электропередачи воздушная (Проектируемая ВЛ 110 кВ)							
Защитные (Полосы лесов вдоль ж/д путей и автодорог)	Лемпинское / Лемпинское	180	13		0.2218 / -	Болото			
Защитные (Полосы лесов вдоль ж/д путей и автодорог)	Лемпинское / Лемпинское	180	14		0.3317 / -	Болото			

Целевое назначение лесов	Участковое лесничество / урочище	Лесной квартал	Лесотаксационный выдел	Преобладающая порода	Площадь (га) / запас древесины (куб. м)	В том числе по группам возраста древостоя (га/ куб. м)			
						Молодняки	Средневозрастные	Приспевающие	Спелые и перестойные
1	2	3	4	5	6	7	8	9	10
Защитные (Полосы лесов вдоль ж/д путей и автодорог)	Лемпинское / Лемпинское	180	16	С	0.1250 / 12			0.1250 / 12	
Защитные (Полосы лесов вдоль ж/д путей и автодорог)	Лемпинское / Лемпинское	180	60		0.0479 / -	Линия электропередач			
Защитные (Полосы лесов вдоль ж/д путей и автодорог)	Лемпинское / Лемпинское	180	66		0.0261 / -	Трасса коммуникаций			
Защитные (Полосы лесов вдоль ж/д путей и автодорог)	Лемпинское / Лемпинское	180	68		0.0594 / -	Трасса коммуникаций			
Защитные (Полосы лесов вдоль ж/д путей и автодорог) ОЗУ: Придорожная полоса лесов	Лемпинское / Лемпинское	180	79		0.0148 / -	Линия электропередач			
Защитные (Полосы лесов вдоль ж/д путей и автодорог) ОЗУ: Придорожная полоса лесов	Лемпинское / Лемпинское	180	80		0.0639 / -	Трасса коммуникаций			
Защитные (Полосы лесов вдоль ж/д путей и автодорог)	Лемпинское / Лемпинское	184	1	С	0.3725 / 37			0.3725 / 37	
Защитные (Полосы лесов вдоль ж/д путей и автодорог)	Лемпинское / Лемпинское	184	2	Б	0.2071 / 6		0.2071 / 6		

Целевое назначение лесов	Участковое лесничество / уручище	Лесной квартал	Лесогаксацион- ный выдел	Преоблада- ющая порода	Площадь (га) / запас древесины (куб. м)	В том числе по группам возраста древостоя (га/ куб. м)			
						Молод- няки	Средневоз- растные	Приспева- ющие	Спелые и перестой- ные
1	2	3	4	5	6	7	8	9	10
Защитные (Полосы лесов вдоль ж/д путей и автодорог)	Лемпинск ое / Лемпинск ое	184	3	Б	0.2993 / 42				0.2993 / 42
Защитные (Полосы лесов вдоль ж/д путей и автодорог)	Лемпинск ое / Лемпинск ое	184	10	Б	0.0831 / 13				0.0831 / 13
Защитные (Полосы лесов вдоль ж/д путей и автодорог)	Лемпинск ое / Лемпинск ое	184	11		0.0931 / -	Нефтеразлив			
Защитные (Полосы лесов вдоль ж/д путей и автодорог)	Лемпинск ое / Лемпинск ое	184	12		0.4407 / -	Болото			
Защитные (Полосы лесов вдоль ж/д путей и автодорог)	Лемпинск ое / Лемпинск ое	184	13	Б	0.0506 / 3		0.0506 / 3		
Защитные (Полосы лесов вдоль ж/д путей и автодорог)	Лемпинск ое / Лемпинск ое	184	14		0.1423 / -	Болото			
Защитные (Полосы лесов вдоль ж/д путей и автодорог)	Лемпинск ое / Лемпинск ое	184	15	К	0.2819 / 70		0.2819 / 70		
Защитные (Полосы лесов вдоль ж/д путей и автодорог)	Лемпинск ое / Лемпинск ое	184	16		0.0605 / -	Болото			
Защитные (Полосы лесов вдоль ж/д путей и автодорог)	Лемпинск ое / Лемпинск ое	184	17	С	0.1135 / 5		0.1135 / 5		
Защитные (Полосы лесов вдоль ж/д путей и автодорог)	Лемпинск ое / Лемпинск ое	184	18	К	0.1269 / 25		0.1269 / 25		

Целевое назначение лесов	Участковое лесничество / урочище	Лесной квартал	Лесотаксацион- ный выдел	Преобла- дающая порода	Площадь (га) / запас древесины (куб. м)	В том числе по группам возраста древостоя (га/ куб. м)			
						Молод- няки	Средневоз- растные	Приспева- ющие	Спелые и перестой- ные
1	2	3	4	5	6	7	8	9	10
Защитные (Полосы лесов вдоль ж/д путей и автодорог)	Лемпинск ое / Лемпинск ое	184	21		0.4135 / -	Нефтеразлив			
Защитные (Полосы лесов вдоль ж/д путей и автодорог)	Лемпинск ое / Лемпинск ое	184	22	Б	0.7511 / 150				0.7511 / 150
Защитные (Полосы лесов вдоль ж/д путей и автодорог)	Лемпинск ое / Лемпинск ое	184	23		0.0155 / -	Трасса коммуникаций			
Защитные (Полосы лесов вдоль ж/д путей и автодорог)	Лемпинск ое / Лемпинск ое	184	64		0.0425 / -	Зимник			
Защитные (Полосы лесов вдоль ж/д путей и автодорог)	Лемпинск ое / Лемпинск ое	184	65		0.0258 / -	Профиль			
Защитные (Полосы лесов вдоль ж/д путей и автодорог)	Лемпинск ое / Лемпинск ое	187	3	К	0.3357 / 77		0.3357 / 77		
Защитные (Полосы лесов вдоль ж/д путей и автодорог)	Лемпинск ое / Лемпинск ое	187	6	С	0.7052 / 35		0.7052 / 35		
Защитные (Полосы лесов вдоль ж/д путей и автодорог)	Лемпинск ое / Лемпинск ое	187	7	Б	0.3966 / 59				0.3966 / 59
Защитные (Полосы лесов вдоль ж/д путей и автодорог)	Лемпинск ое / Лемпинск ое	187	11	Б	0.4192 / 88				0.4192 / 88
Защитные (Полосы лесов вдоль ж/д путей и автодорог)	Лемпинск ое / Лемпинск ое	187	12	Б	0.5441 / 87				0.5441 / 87

Целевое назначение лесов	Участковое лесничество / урочище	Лесной квартал	Лесотаксационный выдел	Преобладающая порода	Площадь (га) / запас древесины (куб. м)	В том числе по группам возраста древостоя (га/ куб. м)			
						Молодняки	Средневозрастные	Приспевающие	Спелые и перестойные
1	2	3	4	5	6	7	8	9	10
Защитные (Полосы лесов вдоль ж/д путей и автодорог)	Лемпинское / Лемпинское	187	59		0.0089 / -	Зимник			
Защитные (Полосы лесов вдоль ж/д путей и автодорог)	Лемпинское / Лемпинское	187	60		0.0066 / -	Профиль			
Защитные (Полосы лесов вдоль ж/д путей и автодорог)	Лемпинское / Лемпинское	191	1		0.2679 / -	Вырубка			
Защитные (Полосы лесов вдоль ж/д путей и автодорог)	Лемпинское / Лемпинское	191	1	С	0.2114 / 2	0.2114 / 2			
Защитные (Полосы лесов вдоль ж/д путей и автодорог) ОЗУ: Водоохранная зона	Лемпинское / Лемпинское	191	2	Б	0.4689 / 80				0.4689 / 80
Защитные (Полосы лесов вдоль ж/д путей и автодорог)	Лемпинское / Лемпинское	191	3		0.0209 / -	Вырубка			
Защитные (Полосы лесов вдоль ж/д путей и автодорог)	Лемпинское / Лемпинское	191	3	Б	0.1955 / 33				0.1955 / 33
Защитные (Полосы лесов вдоль ж/д путей и автодорог)	Лемпинское / Лемпинское	191	4		0.2387 / -	Вырубка			
Защитные (Полосы лесов вдоль ж/д путей и автодорог)	Лемпинское / Лемпинское	191	4	К	0.1515 / 23				0.1515 / 23

Целевое назначение лесов	Участковое лесничество / урочище	Лесной квартал	Лесотаксацион- ный выдел	Преобла- дающая порода	Площадь (га) / запас древесины (куб. м)	В том числе по группам возраста древостоя (га/ куб. м)			
						Молод- няки	Средневоз- растные	Приспева- ющие	Спелые и перестой- ные
1	2	3	4	5	6	7	8	9	10
Защитные (Полосы лесов вдоль ж/д путей и автодорог)	Лемпинск ое / Лемпинск ое	191	5	Б	0.1357 / 23				0.1357 / 23
Защитные (Полосы лесов вдоль ж/д путей и автодорог) ОЗУ: Водоохран- ная зона	Лемпинск ое / Лемпинск ое	191	6	ИВК	0.1085 / 2		0.1085 / 2		
Защитные (Полосы лесов вдоль ж/д путей и автодорог) ОЗУ: Водоохран- ная зона	Лемпинск ое / Лемпинск ое	191	7	Б	0.1507 / 26				0.1507 / 26
Защитные (Полосы лесов вдоль ж/д путей и автодорог) ОЗУ: Водоохран- ная зона	Лемпинск ое / Лемпинск ое	191	41		0.0091 / -	Река			
Защитные (Полосы лесов вдоль ж/д путей и автодорог)	Лемпинск ое / Лемпинск ое	191	42		0.0262 / -	Зимник			
Защитные (Полосы лесов вдоль ж/д путей и автодорог)	Лемпинск ое / Лемпинск ое	191	43		0.0208 / -	Профиль			
Всего «Защитные»:					8.8326 / 898	0.2114 / 2	1.9294 / 223	0.4975 / 49	3.5957 / 624
Эксплуатац ионные	Лемпинск ое / Лемпинск ое	155	72	С	0.0026 / 1			0.0026 / 1	
Эксплуатац ионные	Лемпинск ое / Лемпинск ое	155	84	Б	0.2260 / 41				0.2260 / 41
Эксплуатац ионные	Лемпинск ое / Лемпинск ое	155	88	Б	0.1321 / 24				0.1321 / 24

Целевое назначение лесов	Участковое лесничество / уручье	Лесной квартал	Лесотаксацион- ный выдел	Преобла- дающая порода	Площадь (га) / запас древесины (куб. м)	В том числе по группам возраста древостоя (га/ куб. м)			
						Молод- няки	Средневоз- растные	Приспева- ющие	Спелые и перестой- ные
1	2	3	4	5	6	7	8	9	10
Эксплуатац ионные	Лемпинск ое / Лемпинск ое	155	90		0.3692 / -	Болото			
Эксплуатац ионные	Лемпинск ое / Лемпинск ое	155	95	К	0.3333 / 77			0.3333 / 77	
Эксплуатац ионные	Лемпинск ое / Лемпинск ое	155	96	Б	0.5242 / 68				0.5242 / 68
Эксплуатац ионные	Лемпинск ое / Лемпинск ое	155	99	К	0.2143 / 54		0.2143 / 54		
Эксплуатац ионные	Лемпинск ое / Лемпинск ое	155	100		0.3053 / -	Нефтеразлив			
Эксплуатац ионные	Лемпинск ое / Лемпинск ое	155	144		0.0662 / -	Трасса коммуникаций			
Эксплуатац ионные	Лемпинск ое / Лемпинск ое	155	147		0.0258 / -	Трасса коммуникаций			
Эксплуатац ионные	Лемпинск ое / Лемпинск ое	155	151		0.0131 / -	Болото			
Эксплуатац ионные	Лемпинск ое / Лемпинск ое	155	153		0.1999 / -	Болото			
Эксплуатац ионные	Лемпинск ое / Лемпинск ое	155	158		0.0504 / -	Трасса коммуникаций			
Эксплуатац ионные	Лемпинск ое / Лемпинск ое	155	170		0.0075 / -	Зимник			
Эксплуатац ионные	Лемпинск ое / Лемпинск ое	155	171		0.0116 / -	Профиль			
Эксплуатац ионные	Лемпинск ое / Лемпинск ое	156	22	С	0.1843 / 13			0.1843 / 13	
Эксплуатац ионные	Лемпинск ое / Лемпинск ое	156	23	Б	0.0859 / 13				0.0859 / 13
Эксплуатац ионные	Лемпинск ое / Лемпинск ое	156	27	С	0.0348 / 1		0.0348 / 1		

Целевое назначение лесов	Участковое лесничество / урочище	Лесной квартал	Лесотаксационный выдел	Преобладающая порода	Площадь (га) / запас древесины (куб. м)	В том числе по группам возраста древостоя (га/ куб. м)			
						Молодняки	Средневозрастные	Приспевающие	Спелые и перестойные
1	2	3	4	5	6	7	8	9	10
Эксплуатационные	Лемпинское / Лемпинское	156	58		0.1130 / -	Линия электропередач			
Эксплуатационные	Лемпинское / Лемпинское	182	63	Б	0.2071 / 31				0.2071 / 31
Эксплуатационные	Лемпинское / Лемпинское	182	64	С	0.2617 / 29				0.2617 / 29
Эксплуатационные	Лемпинское / Лемпинское	182	65	ОС	0.1223 / 10		0.1223 / 10		
Эксплуатационные	Лемпинское / Лемпинское	182	66		0.0569 / -	Нефтеразлив			
Эксплуатационные	Лемпинское / Лемпинское	182	67	К	0.0244 / 4			0.0244 / 4	
Эксплуатационные	Лемпинское / Лемпинское	182	68	Б	0.2425 / 39				0.2425 / 39
Эксплуатационные	Лемпинское / Лемпинское	182	74	Б	0.0373 / 4				0.0373 / 4
Эксплуатационные	Лемпинское / Лемпинское	182	84		0.1226 / -	Нефтеразлив			
Эксплуатационные	Лемпинское / Лемпинское	182	86		0.0003 / -	Трасса коммуникаций			
Эксплуатационные	Лемпинское / Лемпинское	188	8	Б	0.6502 / 137				0.6502 / 137
Эксплуатационные	Лемпинское / Лемпинское	188	8		0.0083 / -	Вырубка, № 32-25 от 01.01.2010			
Эксплуатационные ОЗУ: Водоохранная зона	Лемпинское / Лемпинское	188	10		0.1926 / -	Вырубка, № 32-25 от 01.01.2010			
Эксплуатационные ОЗУ: Водоохранная зона	Лемпинское / Лемпинское	188	10	Е	0.0420 / 3				0.0420 / 3

Целевое назначение лесов	Участковое лесничество / урочище	Лесной квартал	Лесотаксационный выдел	Преобладающая порода	Площадь (га) / запас древесины (куб. м)	В том числе по группам возраста древостоя (га/ куб. м)			
						Молодняки	Средневозрастные	Приспевающие	Спелые и перестойные
1	2	3	4	5	6	7	8	9	10
Эксплуатационные	Лемпинское / Лемпинское	188	12	Б	0.0857 / 14				0.0857 / 14
Эксплуатационные	Лемпинское / Лемпинское	188	12		0.0923 / -	Вырубка, № 32-25 от 01.01.2010			
Эксплуатационные	Лемпинское / Лемпинское	188	13	Б	0.0709 / 9				0.0709 / 9
Эксплуатационные	Лемпинское / Лемпинское	188	13		0.0322 / -	Вырубка, № 32-25 от 01.01.2010			
Эксплуатационные	Лемпинское / Лемпинское	188	14		0.0016 / -	Болото			
Эксплуатационные	Лемпинское / Лемпинское	188	15	Б	0.1849 / 39				0.1849 / 39
Эксплуатационные	Лемпинское / Лемпинское	188	15		0.0569 / -	Вырубка, № 32-25 от 01.01.2010			
Эксплуатационные	Лемпинское / Лемпинское	188	21	К	0.1425 / 21				0.1425 / 21
Эксплуатационные ОЗУ: Водоохранная зона	Лемпинское / Лемпинское	188	27	Б	0.0367 / 6				0.0367 / 6
Эксплуатационные ОЗУ: Водоохранная зона	Лемпинское / Лемпинское	188	35		0.0761 / -	Линия электропередач			
Эксплуатационные ОЗУ: Водоохранная зона	Лемпинское / Лемпинское	188	42		0.0033 / -	Река			
Эксплуатационные	Лемпинское / Лемпинское	188	44		0.0040 / -	Зимник			
Эксплуатационные	Лемпинское / Лемпинское	188	45		0.0104 / -	Профиль			
Итого:					14.4978 / 1536	0.2114 / 2	2.3008 / 288	1.0421 / 144	6.5254 / 1102
Всего «Эксплуатационные»:					5.6652 / 638		0.3714 / 65	0.5446 / 95	2.9297 / 478

Целевое назначение лесов	Участковое лесничество / урочище	Лесной квартал	Лесотаксационный выдел	Преобладающая порода	Площадь (га) / запас древесины (куб. м)	В том числе по группам возраста древостоя (га/ куб. м)			
						Молодняки	Средневозрастные	Приспевающие	Спелые и перестойные
1	2	3	4	5	6	7	8	9	10
Итого по Участку №20:					14.4978 / 1536	0.2114 / 2	2.3008 / 288	1.0421 / 144	6.5254 / 1102
Участок №21		Опора вдоль трассовой линии электропередачи (Замена опоры №3 ВЛ 220 кВ)							
Эксплуатационные	Лемпинское / Лемпинское	156	58		0.0655 / -	Линия электропередачи			
Итого:					0.0655 / -				
Всего «Эксплуатационные»:					0.0655 / -				
Итого по Участку №21:					0.0655 / -				
Участок №22		Линия электропередачи воздушная (Проектируемая ВЛ 110 кВ)							
Защитные (Полосы лесов вдоль ж/д путей и автодорог) ОЗУ: Придорожная полоса лесов	Лемпинское / Лемпинское	180	30	ОС	1.0963 / 143				1.0963 / 143
Защитные (Полосы лесов вдоль ж/д путей и автодорог) ОЗУ: Придорожная полоса лесов	Лемпинское / Лемпинское	180	33	ИБ	0.3262 / 2	0.3262 / 2			
Защитные (Полосы лесов вдоль ж/д путей и автодорог) ОЗУ: Водоохранная зона	Лемпинское / Лемпинское	180	91	ОС	0.4382 / 57				0.4382 / 57
Защитные (Полосы лесов вдоль ж/д путей и автодорог)	Лемпинское / Лемпинское	180	124		0.0147 / -	Зимник			
Итого:					1.8754 / 202	0.3262 / 2			1.5345 / 200
Итого «Полосы лесов вдоль ж/д путей и автодорог»:					1.8754 / 202	0.3262 / 2			1.5345 / 200
Всего «Защитные»:					1.8754 / 202	0.3262 / 2			1.5345 / 200
Итого по Участку №22:					1.8754 / 202	0.3262 / 2			1.5345 / 200

Целевое назначение лесов	Участковое лесничество / урочище	Лесной квартал	Лесотаксационный выдел	Преобладающая порода	Площадь (га) / запас древесины (куб. м)	В том числе по группам возраста древостоя (га/ куб. м)			
						Молодняки	Средневозрастные	Приспевающие	Спелые и перестойные
1	2	3	4	5	6	7	8	9	10
Участок №23		Линия электропередачи воздушная (Проектируемая ВЛ 110 кВ)							
Защитные (Полосы лесов вдоль ж/д путей и автодорог) ОЗУ: Придорожная полоса лесов	Лемпинское / Лемпинское	180	30	ОС	0.5246 / 68				0.5246 / 68
Защитные (Полосы лесов вдоль ж/д путей и автодорог) ОЗУ: Придорожная полоса лесов	Лемпинское / Лемпинское	180	33	ИБ	0.1095 / 1	0.1095 / 1			
Защитные (Полосы лесов вдоль ж/д путей и автодорог) ОЗУ: Водоохранная зона	Лемпинское / Лемпинское	180	91	ОС	0.2624 / 34				0.2624 / 34
Защитные (Полосы лесов вдоль ж/д путей и автодорог)	Лемпинское / Лемпинское	180	124		0.0067 / -	Зимник			
Итого:					0.9032 / 103	0.1095 / 1			0.7870 / 102
Итого «Полосы лесов вдоль ж/д путей и автодорог»:					0.9032 / 103	0.1095 / 1			0.7870 / 102
Всего «Защитные»: -					0.9032 / 103	0.1095 / 1			0.7870 / 102
Итого по Участку №23:					0.9032 / 103	0.1095 / 1			0.7870 / 102
Участок №24		Линия электропередачи воздушная (Проектируемая ВЛ 110 кВ)							
Эксплуатационные	Лемпинское / Лемпинское	178	10	Б	0.0931 / 4		0.0931 / 4		
Эксплуатационные	Лемпинское / Лемпинское	178	11	Б	0.1151 / 12				0.1151 / 12
Итого:					0.2082 / 16		0.0931 / 4		0.1151 / 12
Всего «Эксплуатационные»:					0.2082 / 16		0.0931 / 4		0.1151 / 12

Целевое назначение лесов	Участковое лесничество / урочище	Лесной квартал	Лесотаксационный выдел	Преобладающая порода	Площадь (га) / запас древесины (куб. м)	В том числе по группам возраста древостоя (га/ куб. м)			
						Молодняки	Средневозрастные	Приспевающие	Спелые и перестойные
1	2	3	4	5	6	7	8	9	10
Итого по Участку №24:					0.2082 / 16		0.0931 / 4		0.1151 / 12
Участок №25		Линия электропередачи воздушная (Проектируемая ВЛ 110 кВ)							
Эксплуатационные	Лемпинское / Лемпинское	178	10	Б	0.0121 / 1		0.0121 / 1		
Эксплуатационные	Лемпинское / Лемпинское	178	11	Б	0.0199 / 2				0.0199 / 2
Итого:					0.0320 / 3		0.0121 / 1		0.0199 / 2
Всего «Эксплуатационные»:					0.0320 / 3		0.0121 / 1		0.0199 / 2
Итого по Участку №25:					0.0320 / 3		0.0121 / 1		0.0199 / 2
Участок №26		Линия электропередачи воздушная (Реконструируемая ВЛ 35 кВ)							
Эксплуатационные	Лемпинское / Лемпинское	325	41		0.0005 / -	Линия электропередач			
Итого:					0.0005 / -				
Всего «Эксплуатационные»:					0.0005 / -				
Итого по Участку №26:					0.0005 / -				
Участок №27		Линия электропередачи воздушная (Реконструируемая ВЛ 35 кВ)							
Эксплуатационные	Лемпинское / Лемпинское	325	41		0.0334 / -	Линия электропередач			
Итого:					0.0334 / -				
Всего «Эксплуатационные»:					0.0334 / -				
Итого по Участку №27:					0.0334 / -				
Участок №28		Подстанция трансформаторная (ПС 110/35/6 кВ «Водозабор-2» с подъездной дорогой)							
Эксплуатационные	Лемпинское / Лемпинское	325	41		0.0076 / -	Линия электропередач			
Итого:					0.0076 / -				
Всего «Эксплуатационные»:					0.0076 / -				
Итого по Участку №28:					0.0076 / -				
Участок №29		Подстанция трансформаторная (ПС 110/35/6 кВ «Водозабор-2» с подъездной дорогой)							

Целевое назначение лесов	Участковое лесничество / урочище	Лесной квартал	Лесотаксационный выдел	Преобладающая порода	Площадь (га) / запас древесины (куб. м)	В том числе по группам возраста древостоя (га/ куб. м)			
						Молодняки	Средневозрастные	Приспевающие	Спелые и перестойные
1	2	3	4	5	6	7	8	9	10
Эксплуатационные	Лемпинское / Лемпинское	325	41		0.0390 / -	Линия электропередач			
Итого:					0.0390 / -				
Всего «Эксплуатационные»:					0.0390 / -				
Итого по Участку №29:					0.0390 / -				
Участок №30		Линия электропередачи воздушная (Реконструируемая ВЛ 35 кВ)							
Эксплуатационные	Лемпинское / Лемпинское	325	41		0.8015 / -	Линия электропередач			
Эксплуатационные	Лемпинское / Лемпинское	325	76		0.0174 / -	Зимник			
Итого:					0.8189 / -				
Всего «Эксплуатационные»:					0.8189 / -				
Итого по Участку №30:					0.8189 / -				
Участок №31		Линия электропередачи воздушная (Реконструируемая ВЛ 35 кВ)							
Эксплуатационные	Лемпинское / Лемпинское	325	41		0.0801 / -	Линия электропередач			
Эксплуатационные	Лемпинское / Лемпинское	325	76		0.0019 / -	Зимник			
Итого:					0.0820 / -				
Всего «Эксплуатационные»:					0.0820 / -				
Итого по Участку №31:					0.0820 / -				
Участок №32		Подстанция трансформаторная (ПС 110/35/6 кВ «Водозабор-2» с подъездной дорогой)							
Эксплуатационные	Лемпинское / Лемпинское	325	41		0.0146 / -	Линия электропередач			
Итого:					0.0146 / -				
Всего «Эксплуатационные»:					0.0146 / -				
Итого по Участку №32:					0.0146 / -				
Участок №33		Подстанция трансформаторная (ПС 110/35/6 кВ «Водозабор-2» с подъездной дорогой)							

Целевое назначение лесов	Участковое лесничество / урочище	Лесной квартал	Лесотаксационный выдел	Преобладающая порода	Площадь (га) / запас древесины (куб. м)	В том числе по группам возраста древостоя (га/ куб. м)			
						Молодняки	Средневозрастные	Приспевающие	Спелые и перестойные
1	2	3	4	5	6	7	8	9	10
Эксплуатационные	Лемпинское / Лемпинское	325	41		0.0529 / -	Линия электропередач			
Итого:					0.0529 / -				
Всего «Эксплуатационные»:					0.0529 / -				
Итого по Участку №33:					0.0529 / -				
Участок №34		Линия электропередачи воздушная (Проектируемая ВЛ 110 кВ)							
Эксплуатационные	Лемпинское / Лемпинское	251	122		0.0637 / -	Болото			
Итого:					0.0637 / -				
Всего «Эксплуатационные»:					0.0637 / -				
Итого по Участку №34:					0.0637 / -				
Участок №35		Линия электропередачи воздушная (Проектируемая ВЛ 110 кВ)							
Эксплуатационные	Лемпинское / Лемпинское	156	22	С	0.2529 / 18			0.2529 / 18	
Итого:					0.2529 / 18			0.2529 / 18	
Всего «Эксплуатационные»:					0.2529 / 18			0.2529 / 18	
Итого по Участку №35:					0.2529 / 18			0.2529 / 18	
Участок №36		Линия электропередачи воздушная (Проектируемая ВЛ 110 кВ)							
Эксплуатационные	Лемпинское / Лемпинское	156	22	С	0.0483 / 3			0.0483 / 3	
Итого:					0.0483 / 3			0.0483 / 3	
Всего «Эксплуатационные»:					0.0483 / 3			0.0483 / 3	
Итого по Участку №36:					0.0483 / 3			0.0483 / 3	
Участок №37		Линия электропередачи воздушная (Проектируемая ВЛ 110 кВ)							
Защитные (Полосы лесов вдоль ж/д путей и автодорог)	Лемпинское / Лемпинское	143	114		0.0625 / -	Нефтепровод			
Всего «Защитные»:					0.0625 / -				

Целевое назначение лесов	Участковое лесничество / урочище	Лесной квартал	Лесотаксационный выдел	Преобладающая порода	Площадь (га) / запас древесины (куб. м)	В том числе по группам возраста древостоя (га/ куб. м)			
						Молодняки	Средневозрастные	Приспевающие	Спелые и перестойные
1	2	3	4	5	6	7	8	9	10
Эксплуатационные	Лемпинское / Лемпинское	178	33		0.1227 / -	Нефтепровод			
Итого:					0.1852 / -				
Всего «Эксплуатационные»:					0.1227 / -				
Итого по Участку №37:					0.1852 / -				
Участок №38		Линия электропередачи воздушная (Проектируемая ВЛ 110 кВ)							
Защитные (Полосы лесов вдоль ж/д путей и автодорог)	Лемпинское / Лемпинское	143	114		0.0112 / -	Нефтепровод			
Всего «Защитные»:					0.0112 / -				
Эксплуатационные	Лемпинское / Лемпинское	178	33		0.0169 / -	Нефтепровод			
Итого:					0.0281 / -				
Всего «Эксплуатационные»:					0.0169 / -				
Итого по Участку №38:					0.0281 / -				
Участок №39		Линия электропередачи воздушная (Реконструируемая ВЛ 35 кВ)							
Эксплуатационные	Лемпинское / Лемпинское	325	41		0.0294 / -	Линия электропередач			
Итого:					0.0294 / -				
Всего «Эксплуатационные»:					0.0294 / -				
Итого по Участку №39:					0.0294 / -				
Участок №40		Линия электропередачи воздушная (Проектируемая ВЛ 110 кВ)							
Эксплуатационные	Лемпинское / Лемпинское	325	30		0.0003 / -	Трасса коммуникаций			
Эксплуатационные	Лемпинское / Лемпинское	325	41		0.7857 / -	Линия электропередач			
Эксплуатационные	Лемпинское / Лемпинское	325	76		0.0170 / -	Зимник			
Итого:					0.8029 / -				

Целевое назначение лесов	Участков лесничество / урочище	Лесной квартал	Лесотаксацион- ный выдел	Преобла- дающая порода	Площадь (га) / запас древесины (куб. м)	В том числе по группам возраста древостоя (га/ куб. м)			
						Молод- няки	Средневоз- растные	Приспева- ющие	Спелые и перестой- ные
1	2	3	4	5	6	7	8	9	10
Всего «Эксплуатационные»:					0.8030 / -				
Итого по Участку №40:					0.8030 / -				
Участок №41		Линия электропередачи воздушная (Проектируемая ВЛ 110 кВ)							
Эксплуатац ионные	Лемпинск ое / Лемпинск ое	325	41		0.2872 / -	Линия электропередач			
Итого:					0.2872 / -				
Всего «Эксплуатационные»:					0.2872 / -				
Итого по Участку №41:					0.2872 / -				
Участок №42		Линия электропередачи воздушная (Реконструируемая ВЛ 35 кВ)							
Эксплуатац ионные	Лемпинск ое / Лемпинск ое	325	41		0.8457 / -	Линия электропередач			
Эксплуатац ионные	Лемпинск ое / Лемпинск ое	325	76		0.0351 / -	Зимник			
Итого:					0.8808 / -				
Всего «Эксплуатационные»:					0.8808 / -				
Итого по Участку №42:					0.8808 / -				
Участок №43		Линия электропередачи воздушная (Проектируемая ВЛ 110 кВ)							
Эксплуатац ионные	Лемпинск ое / Лемпинск ое	325	41		0.6010 / -	Линия электропередач			
Эксплуатац ионные	Лемпинск ое / Лемпинск ое	325	76		0.0034 / -	Зимник			
Итого:					0.6044 / -				
Всего «Эксплуатационные»:					0.6044 / -				
Итого по Участку №43:					0.6044 / -				
Участок №44		Линия электропередачи воздушная (Проектируемая ВЛ 110 кВ)							
Эксплуатац ионные	Лемпинск ое / Лемпинск ое	325	16		0.0119 / -	Линия электропередач			
Итого:					0.0119 / -				

Целевое назначение лесов	Участковое лесничество / урочище	Лесной квартал	Лесоакционный выдел	Преобладающая порода	Площадь (га) / запас древесины (куб. м)	В том числе по группам возраста древостоя (га/ куб. м)			
						Молодняки	Средневозрастные	Приспевающие	Спелые и перестойные
1	2	3	4	5	6	7	8	9	10
Всего «Эксплуатационные»:					0.0119 / -				
Итого по Участку №44:					0.0119 / -				
Участок №45		Линия электропередачи воздушная (Проектируемая ВЛ 110 кВ)							
Эксплуатационные	Лемпинское / Лемпинское	325	16		0.0115 / -	Линия электропередач			
Итого:					0.0115 / -				
Всего «Эксплуатационные»:					0.0115 / -				
Итого по Участку №45:					0.0115 / -				
Участок №46		Линия электропередачи воздушная (Проектируемая ВЛ 110 кВ)							
Эксплуатационные	Лемпинское / Лемпинское	325	16		0.0066 / -	Линия электропередач			
Итого:					0.0066 / -				
Всего «Эксплуатационные»:					0.0066 / -				
Итого по Участку №46:					0.0066 / -				
Участок №47		Линия электропередачи воздушная (Проектируемая ВЛ 110 кВ)							
Эксплуатационные	Лемпинское / Лемпинское	325	16		0.0069 / -	Линия электропередач			
Итого:					0.0069 / -				
Всего «Эксплуатационные»:					0.0069 / -				
Итого по Участку №47:					0.0069 / -				
Участок №48		Линия электропередачи воздушная (Проектируемая ВЛ 110 кВ)							
Эксплуатационные	Лемпинское / Лемпинское	325	16		0.0075 / -	Линия электропередач			
Итого:					0.0075 / -				
Всего «Эксплуатационные»:					0.0075 / -				
Итого по Участку №48:					0.0075 / -				
Участок №49		Линия электропередачи воздушная (Проектируемая ВЛ 110 кВ)							

Целевое назначение лесов	Участковое лесничество / урочище	Лесной квартал	Лесотаксационный выдел	Преобладающая порода	Площадь (га) / запас древесины (куб. м)	В том числе по группам возраста древостоя (га/ куб. м)			
						Молодняки	Средневозрастные	Приспевающие	Спелые и перестойные
1	2	3	4	5	6	7	8	9	10
Эксплуатационные	Лемпинское / Лемпинское	325	16		0.0044 / -	Линия электропередач			
Итого:					0.0044 / -				
Всего «Эксплуатационные»:					0.0044 / -				
Итого по Участку №49:					0.0044 / -				
Участок №50		Линия электропередачи воздушная (Переустройство ВЛ 35 кВ Западный Салым - 1,2, Цепь 1,2, Участок 6)							
Эксплуатационные	Лемпинское / Лемпинское	291	78		0.9837 / -	Линия электропередач			
Итого:					0.9837 / -				
Всего «Эксплуатационные»:					0.9837 / -				
Итого по Участку №50:					0.9837 / -				
Участок №51		Линия электропередачи воздушная (Переустройство ВЛ 35 кВ Западный Салым - 1,2, Цепь 1,2, Участок 6)							
Эксплуатационные	Лемпинское / Лемпинское	291	78		0.1503 / -	Линия электропередач			
Итого:					0.1503 / -				
Всего «Эксплуатационные»:					0.1503 / -				
Итого по Участку №51:					0.1503 / -				
Участок №52		Линия электропередачи воздушная (Проектируемая ВЛ 110 кВ)							
Эксплуатационные	Лемпинское / Лемпинское	291	78		0.1270 / -	Линия электропередач			
Эксплуатационные	Лемпинское / Лемпинское	325	16		0.0826 / -	Линия электропередач			
Итого:					0.2096 / -				
Всего «Эксплуатационные»:					0.2096 / -				
Итого по Участку №52:					0.2096 / -				
Участок №53		Линия электропередачи воздушная (Проектируемая ВЛ 110 кВ)							
Эксплуатационные	Лемпинское / Лемпинское	291	78		0.0266 / -	Линия электропередач			

Целевое назначение лесов	Участковое лесничество / урочище	Лесной квартал	Лесотаксационный выдел	Преобладающая порода	Площадь (га) / запас древесины (куб. м)	В том числе по группам возраста древостоя (га/ куб. м)			
						Молодняки	Средневозрастные	Приспевающие	Спелые и перестойные
1	2	3	4	5	6	7	8	9	10
Итого:					0.0266 / -				
Всего «Эксплуатационные»:					0.0266 / -				
Итого по Участку №53:					0.0266 / -				
Участок №54		Линия электропередачи воздушная (Переустройство ВЛ 35 кВ Западный Салым - 1,2, Цепь 1,2, Участок 6)							
Эксплуатационные	Лемпинское / Лемпинское	291	22		0.0031 / -	Болото			
Эксплуатационные	Лемпинское / Лемпинское	291	78		0.4863 / -	Линия электропередач			
Итого:					0.4894 / -				
Всего «Эксплуатационные»:					0.4894 / -				
Итого по Участку №54:					0.4894 / -				
Участок №55		Линия электропередачи воздушная (Переустройство ВЛ 35 кВ Западный Салым - 1,2, Цепь 1,2, Участок 6)							
Эксплуатационные	Лемпинское / Лемпинское	291	78		0.1538 / -	Линия электропередач			
Итого:					0.1538 / -				
Всего «Эксплуатационные»:					0.1538 / -				
Итого по Участку №55:					0.1538 / -				
Участок №56		Линия электропередачи воздушная (Проектируемая ВЛ 110 кВ)							
Эксплуатационные	Лемпинское / Лемпинское	291	22		0.0134 / -	Болото			
Эксплуатационные	Лемпинское / Лемпинское	291	78		2.1181 / -	Линия электропередач			
Эксплуатационные	Лемпинское / Лемпинское	291	102		0.0413 / -	Зимник			
Эксплуатационные	Лемпинское / Лемпинское	325	1		0.0014 / -	Болото			
Эксплуатационные	Лемпинское / Лемпинское	325	16		1.4657 / -	Линия электропередач			

Целевое назначение лесов	Участковое лесничество / урочище	Лесной квартал	Лесотаксационный выдел	Преобладающая порода	Площадь (га) / запас древесины (куб. м)	В том числе по группам возраста древостоя (га/ куб. м)			
						Молодняки	Средневозрастные	Приспевающие	Спелые и перестойные
1	2	3	4	5	6	7	8	9	10
Эксплуатационные	Лемпинское / Лемпинское	325	76		0.0025 / -	Зимник			
Итого:					3.6424 / -				
Всего «Эксплуатационные»:					3.6424 / -				
Итого по Участку №56:					3.6424 / -				
Участок №57		Линия электропередачи воздушная (Проектируемая ВЛ 110 кВ)							
Эксплуатационные	Лемпинское / Лемпинское	291	22		0.0008 / -	Болото			
Эксплуатационные	Лемпинское / Лемпинское	291	78		0.0224 / -	Линия электропередач			
Эксплуатационные	Лемпинское / Лемпинское	325	16		0.0544 / -	Линия электропередач			
Итого:					0.0776 / -				
Всего «Эксплуатационные»:					0.0776 / -				
Итого по Участку №57:					0.0776 / -				
Участок №58		Линия электропередачи воздушная (Переустройство ВЛ 35 кВ Западный Салым - 1,2, Цепь 1,2, Участок 4)							
Защитные (Полосы лесов вдоль ж/д путей и автодорог)	Лемпинское / Лемпинское	143	108		0.2829 / -	Линия электропередач			
Защитные (Полосы лесов вдоль ж/д путей и автодорог) ОЗУ: Придорожная полоса лесов	Лемпинское / Лемпинское	143	109		0.0529 / -	Линия электропередач			
Всего «Защитные»:					0.3358 / -				
Эксплуатационные	Лемпинское / Лемпинское	178	34		0.4166 / -	Линия электропередач			
Итого:					0.7524 / -				
Всего «Эксплуатационные»:					0.4166 / -				

Целевое назначение лесов	Участковое лесничество / урочище	Лесной квартал	Лесотаксационный выдел	Преобладающая порода	Площадь (га) / запас древесины (куб. м)	В том числе по группам возраста древостоя (га/ куб. м)			
						Молодняки	Средневозрастные	Приспевающие	Спелые и перестойные
1	2	3	4	5	6	7	8	9	10
Итого по Участку №58:					0.7524 / -				
Участок №59		Линия электропередачи воздушная (Переустройство ВЛ 35 кВ Западный Салым - 1,2, Цепь 1,2, Участок 4)							
Защитные (Полосы лесов вдоль ж/д путей и автодорог)	Лемпинское / Лемпинское	143	108		0.0775 / -	Линия электропередач			
Защитные (Полосы лесов вдоль ж/д путей и автодорог) ОЗУ: Придорожная полоса лесов	Лемпинское / Лемпинское	143	109		0.0098 / -	Линия электропередач			
Всего «Защитные»:					0.0873 / -				
Эксплуатационные	Лемпинское / Лемпинское	178	34		0.0756 / -	Линия электропередач			
Итого:					0.1629 / -				
Всего «Эксплуатационные»:					0.0756 / -				
Итого по Участку №59:					0.1629 / -				
Участок №60		Линия электропередачи воздушная (Проектируемая ВЛ 110 кВ)							
Защитные (Полосы лесов вдоль ж/д путей и автодорог)	Лемпинское / Лемпинское	143	108		0.1162 / -	Линия электропередач			
Итого:					0.1162 / -				
Итого «Полосы лесов вдоль ж/д путей и автодорог»:					0.1162 / -				
Всего «Защитные»:					0.1162 / -				
Итого по Участку №60:					0.1162 / -				
Участок №61		Линия электропередачи воздушная (Проектируемая ВЛ 110 кВ)							
Защитные (Полосы лесов вдоль ж/д путей и автодорог)	Лемпинское / Лемпинское	143	108		0.0213 / -	Линия электропередач			
Итого:					0.0213 / -				

Целевое назначение лесов	Участковое лесничество / урочище	Лесной квартал	Лесогакашонный выдел	Преобладающая порода	Площадь (га) / запас древесины (куб. м)	В том числе по группам возраста древостоя (га/ куб. м)			
						Молодняки	Средневозрастные	Приспевающие	Спелые и перестойные
1	2	3	4	5	6	7	8	9	10
Итого «Полосы лесов вдоль ж/д путей и автодорог»:					0.0213 / -				
Всего «Защитные»:					0.0213 / -				
Итого по Участку №61:					0.0213 / -				
Участок №62		Линия электропередачи воздушная (Переустройство ВЛ 35 кВ Западный Салым - 1,2, Цепь 1,2, Участок 4)							
Защитные (Полосы лесов вдоль ж/д путей и автодорог)	Лемпинское / Лемпинское	143	108		0.2642 / -	Линия электропередач			
Защитные (Полосы лесов вдоль ж/д путей и автодорог) ОЗУ: Придорожная полоса лесов	Лемпинское / Лемпинское	143	109		0.0909 / -	Линия электропередач			
Защитные (Полосы лесов вдоль ж/д путей и автодорог) ОЗУ: Придорожная полоса лесов	Лемпинское / Лемпинское	143	110		0.0001 / -	Болото			
Защитные (Полосы лесов вдоль ж/д путей и автодорог)	Лемпинское / Лемпинское	143	116		0.0003 / -	Болото			
Всего «Защитные»:					0.3555 / -				
Эксплуатационные	Лемпинское / Лемпинское	178	19		0.0004 / -	Болото			
Эксплуатационные	Лемпинское / Лемпинское	178	34		0.3798 / -	Линия электропередач			
Итого:					0.7357 / -				
Всего «Эксплуатационные»:					0.3802 / -				
Итого по Участку №62:					0.7357 / -				
Участок №63		Линия электропередачи воздушная (Переустройство ВЛ 35 кВ Западный Салым - 1,2, Цепь 1,2, Участок 4)							

Целевое назначение лесов	Участковое лесничество / урочище	Лесной квартал	Лесотаксационный выдел	Преобладающая порода	Площадь (га) / запас древесины (куб. м)	В том числе по группам возраста древостоя (га/ куб. м)			
						Молодняки	Средневозрастные	Приспевающие	Спелые и перестойные
1	2	3	4	5	6	7	8	9	10
Защитные (Полосы лесов вдоль ж/д путей и автодорог)	Лемпинское / Лемпинское	143	108		0.0370 / -	Линия электропередач			
Защитные (Полосы лесов вдоль ж/д путей и автодорог) ОЗУ: Придорожная полоса лесов	Лемпинское / Лемпинское	143	109		0.0326 / -	Линия электропередач			
Защитные (Полосы лесов вдоль ж/д путей и автодорог)	Лемпинское / Лемпинское	143	116		0.0001 / -	Болото			
Итого:					0.0697 / -				
Итого «Полосы лесов вдоль ж/д путей и автодорог»:					0.0697 / -				
Всего «Защитные»:					0.0697 / -				
Итого по Участку №63:					0.0697 / -				
Участок №64		Линия электропередачи воздушная (Проектируемая ВЛ 110 кВ)							
Защитные (Полосы лесов вдоль ж/д путей и автодорог)	Лемпинское / Лемпинское	143	108		0.1210 / -	Линия электропередач			
Защитные (Полосы лесов вдоль ж/д путей и автодорог)	Лемпинское / Лемпинское	143	116		0.0002 / -	Болото			
Итого:					0.1212 / -				
Итого «Полосы лесов вдоль ж/д путей и автодорог»:					0.1212 / -				
Всего «Защитные»:					0.1212 / -				
Итого по Участку №64:					0.1212 / -				
Участок №65		Линия электропередачи воздушная (Проектируемая ВЛ 110 кВ)							

Целевое назначение лесов	Участковое лесничество / урочище	Лесной квартал	Лесотаксационный выдел	Преобладающая порода	Площадь (га) / запас древесины (куб. м)	В том числе по группам возраста древостоя (га/ куб. м)			
						Молодняки	Средневозрастные	Приспевающие	Спелые и перестойные
1	2	3	4	5	6	7	8	9	10
Защитные (Полосы лесов вдоль ж/д путей и автодорог)	Лемпинское / Лемпинское	143	108		0.0230 / -	Линия электропередач			
Итого:					0.0230 / -				
Итого «Полосы лесов вдоль ж/д путей и автодорог»:					0.0230 / -				
Всего «Защитные»:					0.0230 / -				
Итого по Участку №65:					0.0230 / -				
Участок №66		Линия электропередачи воздушная (Проектируемая ВЛ 110 кВ)							
Защитные (Полосы лесов вдоль ж/д путей и автодорог)	Лемпинское / Лемпинское	143	114		0.0006 / -	Нефтепровод			
Итого:					0.0006 / -				
Итого «Полосы лесов вдоль ж/д путей и автодорог»:					0.0006 / -				
Всего «Защитные»:					0.0006 / -				
Итого по Участку №66:					0.0006 / -				
Участок №67		Линия электропередачи воздушная (Переустройство ВЛ 35 кВ Западный Салым - 1,2. Цепь 1,2. Участок 3)							
Защитные (Полосы лесов вдоль ж/д путей и автодорог) ОЗУ: Придорожная полоса лесов	Лемпинское / Лемпинское	180	84		0.0017 / -	Линия электропередач			
Итого:					0.0017 / -				
Итого «Полосы лесов вдоль ж/д путей и автодорог»:					0.0017 / -				
Всего «Защитные»:					0.0017 / -				
Итого по Участку №67:					0.0017 / -				
Участок №68		Линия электропередачи воздушная (Проектируемая ВЛ 110 кВ)							

Целевое назначение лесов	Участковое лесничество / урочище	Лесной квартал	Лесогакционный выдел	Преобладающая порода	Площадь (га) / запас древесины (куб. м)	В том числе по группам возраста древостоя (га/ куб. м)			
						Молодняки	Средневозрастные	Приспевающие	Спелые и перестойные
1	2	3	4	5	6	7	8	9	10
Защитные (Полосы лесов вдоль ж/д путей и автодорог) ОЗУ: Придорожная полоса лесов	Лемпинское / Лемпинское	180	20		0.0856 / -	Карьер			
Защитные (Полосы лесов вдоль ж/д путей и автодорог) ОЗУ: Придорожная полоса лесов	Лемпинское / Лемпинское	180	84		0.0076 / -	Линия электропередач			
Защитные (Полосы лесов вдоль ж/д путей и автодорог) ОЗУ: Придорожная полоса лесов	Лемпинское / Лемпинское	180	86	С	0.0333 / 1	0.0333 / 1			
Итого:					0.1265 / 1	0.0333 / 1			
Итого «Полосы лесов вдоль ж/д путей и автодорог»:					0.1265 / 1	0.0333 / 1			
Всего «Защитные»:					0.1265 / 1	0.0333 / 1			
Итого по Участку №68:					0.1265 / 1	0.0333 / 1			
Участок №69		Линия электропередачи воздушная (Проектируемая ВЛ 110 кВ)							
Защитные (Полосы лесов вдоль ж/д путей и автодорог) ОЗУ: Придорожная полоса лесов	Лемпинское / Лемпинское	180	20		0.0024 / -	Карьер			
Защитные (Полосы лесов вдоль ж/д путей и автодорог) ОЗУ: Придорожная полоса лесов	Лемпинское / Лемпинское	180	86	С	0.0113 / 1	0.0113 / 1			

Целевое назначение лесов	Участковое лесничество / урочище	Лесной квартал	Лесотаксационный выдел	Преобладающая порода	Площадь (га) / запас древесины (куб. м)	В том числе по группам возраста древостоя (га/ куб. м)				
						Молодняки	Средневозрастные	Приспевающие	Спелые и перестойные	
1	2	3	4	5	6	7	8	9	10	
Итого:					0.0137 / 1	0.0113 / 1				
Итого «Полосы лесов вдоль ж/д путей и автодорог»:					0.0137 / 1	0.0113 / 1				
Всего «Защитные»:					0.0137 / 1	0.0113 / 1				
Итого по Участку №69:					0.0137 / 1	0.0113 / 1				
Участок №70		Линия электропередачи воздушная (Переустройство ВЛ 35 кВ Западный Салым - 1,2. Цепь 1,2. Участок 3)								
Защитные (Полосы лесов вдоль ж/д путей и автодорог) ОЗУ: Придорожная полоса лесов	Лемпинское / Лемпинское	180	84		0.0166 / -	Линия электропередач				
Итого:					0.0166 / -					
Итого «Полосы лесов вдоль ж/д путей и автодорог»:					0.0166 / -					
Всего «Защитные»:					0.0166 / -					
Итого по Участку №70:					0.0166 / -					
Всего:					260.211 / 3	148 / 95	4.0777 / 51	25.0628 / 2323	24.4774 / 4037	51.9412 / 8484

Средние таксационные показатели насаждений лесного участка

Таблица 6

Объекты лесной инфраструктуры

№ п.п.	Лесничество	Участковое лесничество / урочище	Лесной квартал	Лесотаксационный выдел	Наименование объекта	Единица измерения	Объем
1	2	3	4	5	6	7	8
1	Нефтеюганское	Лемпинское / Лемпинское	188	46	Просека квартальная		

Таблица 7

Объекты, не связанные с созданием лесной инфраструктуры

№ п.п.	Лесничество	Участковое лесничество / урочище	Лесной квартал	Лесотаксационный выдел	Наименование объекта	Единица измерения	Объем
1	2	3	4	5	6	7	8
1	Нефтеюганское	Лемпинское / Лемпинское	143	108	Линия электропередач		
2	Нефтеюганское	Лемпинское / Лемпинское	143	109	Линия электропередач		
3	Нефтеюганское	Лемпинское / Лемпинское	143	114	Нефтепровод		
4	Нефтеюганское	Лемпинское / Лемпинское	146	91	Линия электропередач		

5	Нефтеюганское	Лемпинское / Лемпинское	155	144	Трасса коммуникаций		
6	Нефтеюганское	Лемпинское / Лемпинское	155	147	Трасса коммуникаций		
7	Нефтеюганское	Лемпинское / Лемпинское	155	158	Трасса коммуникаций		
8	Нефтеюганское	Лемпинское / Лемпинское	155	165	Дорога автомобильная		
9	Нефтеюганское	Лемпинское / Лемпинское	155	171	Профиль		
10	Нефтеюганское	Лемпинское / Лемпинское	156	58	Линия электропередач		
11	Нефтеюганское	Лемпинское / Лемпинское	156	65	Трасса коммуникаций		
12	Нефтеюганское	Лемпинское / Лемпинское	177	88	Линия электропередач		
13	Нефтеюганское	Лемпинское / Лемпинское	177	94	Дорога автомобильная		
14	Нефтеюганское	Лемпинское / Лемпинское	177	96	Трасса коммуникаций		
15	Нефтеюганское	Лемпинское / Лемпинское	177	97	Линия электропередач		
16	Нефтеюганское	Лемпинское / Лемпинское	177	104	Профиль		
17	Нефтеюганское	Лемпинское / Лемпинское	178	32	Линия электропередач		
18	Нефтеюганское	Лемпинское / Лемпинское	178	33	Нефтепровод		
19	Нефтеюганское	Лемпинское / Лемпинское	178	34	Линия электропередач		
20	Нефтеюганское	Лемпинское / Лемпинское	180	20	Карьер		
21	Нефтеюганское	Лемпинское / Лемпинское	180	60	Линия электропередач		
22	Нефтеюганское	Лемпинское / Лемпинское	180	66	Трасса коммуникаций		
23	Нефтеюганское	Лемпинское / Лемпинское	180	67	Трасса коммуникаций		
24	Нефтеюганское	Лемпинское / Лемпинское	180	68	Трасса коммуникаций		
25	Нефтеюганское	Лемпинское / Лемпинское	180	69	Трасса коммуникаций		
26	Нефтеюганское	Лемпинское / Лемпинское	180	79	Линия электропередач		
27	Нефтеюганское	Лемпинское / Лемпинское	180	80	Трасса коммуникаций		
28	Нефтеюганское	Лемпинское / Лемпинское	180	81	Трасса коммуникаций		
29	Нефтеюганское	Лемпинское / Лемпинское	180	82	Линия электропередач		
30	Нефтеюганское	Лемпинское / Лемпинское	180	83	Трасса коммуникаций		
31	Нефтеюганское	Лемпинское / Лемпинское	180	84	Линия электропередач		
32	Нефтеюганское	Лемпинское / Лемпинское	180	85	Трасса коммуникаций		
33	Нефтеюганское	Лемпинское / Лемпинское	180	100	Карьер		
34	Нефтеюганское	Лемпинское / Лемпинское	182	86	Трасса коммуникаций		
35	Нефтеюганское	Лемпинское /	183	15	Профиль		

		Лемпинское					
36	Нефтеюганское	Лемпинское / Лемпинское	184	23	Трасса коммуникаций		
37	Нефтеюганское	Лемпинское / Лемпинское	184	65	Профиль		
38	Нефтеюганское	Лемпинское / Лемпинское	186	26	Профиль		
39	Нефтеюганское	Лемпинское / Лемпинское	187	43	Трасса коммуникаций		
40	Нефтеюганское	Лемпинское / Лемпинское	187	50	Трасса коммуникаций		
41	Нефтеюганское	Лемпинское / Лемпинское	187	60	Профиль		
42	Нефтеюганское	Лемпинское / Лемпинское	188	35	Линия электропередач		
43	Нефтеюганское	Лемпинское / Лемпинское	188	45	Профиль		
44	Нефтеюганское	Лемпинское / Лемпинское	191	16	Трасса коммуникаций		
45	Нефтеюганское	Лемпинское / Лемпинское	191	23	Трасса коммуникаций		
46	Нефтеюганское	Лемпинское / Лемпинское	191	43	Профиль		
47	Нефтеюганское	Лемпинское / Лемпинское	214	74	Трасса коммуникаций		
48	Нефтеюганское	Лемпинское / Лемпинское	214	80	Линия электропередач		
49	Нефтеюганское	Лемпинское / Лемпинское	214	102	Трасса коммуникаций		
50	Нефтеюганское	Лемпинское / Лемпинское	214	121	Профиль		
51	Нефтеюганское	Лемпинское / Лемпинское	251	84	Линия электропередач		
52	Нефтеюганское	Лемпинское / Лемпинское	251	110	Линия электропередач		
53	Нефтеюганское	Лемпинское / Лемпинское	251	124	Трасса коммуникаций		
54	Нефтеюганское	Лемпинское / Лемпинское	251	141	Профиль		
55	Нефтеюганское	Лемпинское / Лемпинское	291	72	Трасса коммуникаций		
56	Нефтеюганское	Лемпинское / Лемпинское	291	74	Линия электропередач		
57	Нефтеюганское	Лемпинское / Лемпинское	291	78	Линия электропередач		
58	Нефтеюганское	Лемпинское / Лемпинское	291	79	Трасса коммуникаций		
59	Нефтеюганское	Лемпинское / Лемпинское	291	96	Линия электропередач		
60	Нефтеюганское	Лемпинское / Лемпинское	291	103	Профиль		
61	Нефтеюганское	Лемпинское / Лемпинское	325	16	Линия электропередач		
62	Нефтеюганское	Лемпинское / Лемпинское	325	30	Трасса коммуникаций		
63	Нефтеюганское	Лемпинское / Лемпинское	325	41	Линия электропередач		

Таблица 8

Сведения об особо защитных участках лесов (ОЗУ), особо охраняемых природных территориях (ООПТ), зонах с особыми условиями использования территорий на проектируемом лесном участке

Наименование участкового лесничества	Наименование урочища	Виды ОЗУ, наименование ООПТ, виды зон с особыми условиями использования территорий	Перечень лесных кварталов или их частей	Перечень лесных выделов или их частей	Площадь, га
Лемпинское	Лемпинское	Водоохранная зона	143, 180, 187, 188, 191, 251, 291	143 (58, 119), 180 (88, 90, 91, 123), 187 (9), 188 (10, 26, 27, 35, 42), 191 (2, 6, 7, 16, 41), 251 (110, 111, 124, 137), 291 (96)	11.3966
Лемпинское	Лемпинское	Придорожная полоса лесов	143, 180	143 (109, 110, 113), 180 (12, 15, 20, 30, 33, 67, 79, 80, 81, 82, 83, 84, 85, 86, 87, 89)	16.3790
Лемпинское	Лемпинское	Участки леса вокруг лечебных и оздоровительных учреждений	146, 180	146 (87, 107), 180 (25)	0.2966

Перечень координат характерных точек границ образуемых земельных участков

Таблица 9

№ 1		
Кадастровый квартал:		86:08:0020901
Кадастровый номер:		86:08:0020901:2573
Образуемый ЗУ:		86:08:0020901:2573:ЗУ1
Площадь кв.м.:		24
Правообладатель. Вид права:		Земли и земельные участки, находящиеся в государственной собственности
Разрешенное использование образуемого земельного участка		Линия электропередачи воздушная (Проектируемая ВЛ 110 кВ)
№ точки	Координаты	
(сквозной)	X	Y
1	941810,23	3483737,42
2	941800,33	3483739,30
3	941805,95	3483733,36

1	941810,23	3483737,42
---	-----------	------------

№ 2		
Кадастровый квартал:		86:08:0020901
Кадастровый номер:		86:08:0020901:458
Образуемый ЗУ:		86:08:0020901:458:ЗУ1
Площадь кв.м.:		198
Правообладатель. Вид права:		Земли и земельные участки, находящиеся в государственной собственности
Разрешенное использование образуемого земельного участка		Строительство, реконструкция, эксплуатация линейных объектов
№ точки	Координаты	
(сквозной)	X	Y
4	941838,87	3483701,95
5	941845,49	3483708,21
6	941839,22	3483714,83
7	941832,62	3483708,55
4	941838,87	3483701,95
8	941799,68	3483739,98
2	941800,33	3483739,30
1	941810,23	3483737,42
9	941812,56	3483739,63
10	941806,30	3483746,25
8	941799,68	3483739,98
11	941773,79	3483762,93
12	941780,39	3483769,19
13	941780,00	3483769,60
14	941769,66	3483771,57
15	941767,52	3483769,54
11	941773,79	3483762,93

№ 3		
Кадастровый квартал:		86:08:0010301
Кадастровый номер:		
Образуемый ЗУ:		86:08:0000000:467:ЗУ1
Площадь кв.м.:		3762
Правообладатель. Вид права:		Земли и земельные участки, находящиеся в государственной собственности
Разрешенное использование образуемого земельного участка		Строительство, реконструкция, эксплуатация линейных объектов
№ точки	Координаты	
(сквозной)	X	Y

216	927319,08	3455103,79
217	927503,72	3455185,40
218	927515,76	3455196,63
219	927515,33	3455198,56
220	927517,38	3455199,02
221	927516,99	3455200,80
222	927521,04	3455201,69
223	927521,37	3455200,23
224	927547,22	3455211,53
225	927547,50	3455229,12
226	927509,15	3455212,35
216	927319,09	3455103,80
216	927319,08	3455103,79
228	927610,61	3455232,64
229	927679,66	3455263,16
230	927607,88	3455252,64
231	927607,61	3455235,69
232	927608,07	3455235,65
233	927607,95	3455234,03
228	927610,61	3455232,64
234	927731,12	3455257,43
235	927720,66	3455252,82
236	927688,90	3455238,82
234	927731,12	3455257,43

№ 4		
Кадастровый квартал:		86:08:0010301
Кадастровый номер:		
Образуемый ЗУ:		86:08:0000000:467:ЗУ2
Площадь кв.м.:		13405
Правообладатель. Вид права:		Земли и земельные участки, находящиеся в государственной собственности
Разрешенное использование образуемого земельного участка		Строительство, реконструкция, эксплуатация линейных объектов
№ точки	Координаты	
(сквозной)	X	Y
105	927765,01	3455458,21
106	927768,18	3455458,90
107	927768,35	3455458,10
108	927772,48	3455458,99
109	927770,65	3455475,65
110	927680,94	3455475,62

111	927656,54	3455470,44
112	927611,20	3455460,83
113	927611,11	3455455,42
114	927627,07	3455458,80
115	927627,07	3455459,76
116	927629,16	3455459,77
117	927629,16	3455461,59
118	927633,32	3455461,61
119	927633,32	3455459,79
120	927635,42	3455459,79
121	927635,43	3455457,72
122	927663,68	3455440,14
123	927667,80	3455440,16
124	927667,80	3455438,57
125	927764,71	3455459,56
105	927765,01	3455458,21
126	927773,09	3455453,52
127	927769,51	3455452,75
128	927769,87	3455451,15
129	927763,18	3455449,69
130	927762,90	3455450,97
131	927669,94	3455430,85
132	927669,94	3455429,99
133	927667,84	3455429,98
134	927667,85	3455428,16
135	927663,70	3455428,14
136	927663,69	3455429,49
137	927610,52	3455417,99
138	927610,17	3455396,46
139	927775,36	3455432,63
126	927773,09	3455453,52
140	927441,66	3455387,73
141	927446,16	3455388,69
142	927445,77	3455390,49
143	927509,43	3455404,28
144	927508,82	3455405,13
145	927512,20	3455407,54
146	927512,55	3455407,06
147	927529,47	3455434,77
148	927528,54	3455436,08
149	927530,25	3455437,29
150	927529,20	3455438,78

151	927532,58	3455441,18
152	927533,64	3455439,69
153	927535,35	3455440,91
154	927536,30	3455439,58
155	927550,90	3455442,68
156	927550,99	3455448,07
157	927510,56	3455439,50
158	927495,06	3455436,21
159	927438,30	3455404,85
140	927441,66	3455387,73
160	927451,20	3455383,48
161	927451,64	3455381,47
162	927444,96	3455380,01
163	927444,49	3455382,19
164	927442,83	3455381,83
165	927446,70	3455360,69
166	927549,96	3455383,28
167	927550,04	3455388,52
168	927550,30	3455404,94
169	927518,87	3455398,14
170	927519,14	3455397,75
171	927515,76	3455395,35
172	927514,70	3455396,84
173	927512,99	3455395,62
174	927512,23	3455396,70
160	927451,20	3455383,48
175	927629,21	3455451,08
176	927610,98	3455447,22
177	927610,65	3455426,20
178	927655,38	3455435,88
179	927633,32	3455449,61
180	927629,21	3455449,59
175	927629,21	3455451,08
181	927550,77	3455434,47
182	927539,11	3455432,00
183	927539,53	3455431,39
184	927536,15	3455428,99
185	927535,70	3455429,62
186	927521,87	3455406,97
187	927550,43	3455413,16
181	927550,77	3455434,47

188	927674,02	3455475,62
189	927644,72	3455475,61
190	927611,32	3455468,60
191	927611,22	3455462,32
192	927656,24	3455471,84
188	927674,02	3455475,62
193	927551,01	3455449,57
194	927551,12	3455455,96
195	927518,29	3455449,05
196	927499,35	3455438,59
197	927510,26	3455440,90
193	927551,01	3455449,57

№ 5		
Кадастровый квартал:		86:08:0010301
Кадастровый номер:		
Образуемый ЗУ:		86:08:0000000:467:ЗУЗ
Площадь кв.м.:		3709
Правообладатель. Вид права:		Земли и земельные участки, находящиеся в государственной собственности
Разрешенное использование образуемого земельного участка		Строительство, реконструкция, эксплуатация линейных объектов
№ точки	Координаты	
(сквозной)	X	Y
68	940657,17	3462930,15
100	940734,49	3462777,28
70	940747,92	3462770,86
71	940748,70	3462771,76
72	940750,28	3462770,38
73	940751,48	3462771,76
74	940754,61	3462769,03
75	940753,41	3462767,65
76	940755,00	3462766,27
77	940753,97	3462765,10
78	940756,20	3462760,71
79	940768,52	3462771,78
80	940766,28	3462776,21
68	940657,17	3462930,15
81	940809,05	3462629,84
82	940811,20	3462687,58
83	940796,61	3462716,36

84	940784,29	3462705,28
85	940793,05	3462687,99
86	940794,04	3462688,24
87	940794,56	3462686,21
88	940796,32	3462686,65
89	940797,35	3462682,63
90	940795,58	3462682,18
91	940796,09	3462680,15
92	940794,90	3462679,85
93	940794,14	3462659,33
81	940809,05	3462629,84

№ 6		
Кадастровый квартал:		86:08:0010301
Кадастровый номер:		
Образуемый ЗУ:		86:08:0000000:467:ЗУ4
Площадь кв.м.:		6212
Правообладатель. Вид права:		Земли и земельные участки, находящиеся в государственной собственности
Разрешенное использование образуемого земельного участка		Строительство, реконструкция, эксплуатация линейных объектов
№ точки	Координаты	
(сквозной)	X	Y
16	940227,63	3464986,90
17	940244,10	3464944,68
18	940273,64	3464880,74
19	940290,45	3464846,30
20	940348,99	3464702,32
21	940346,05	3464700,77
22	940250,17	3464870,01
23	940237,74	3464931,54
24	940238,56	3464931,87
25	940237,78	3464933,82
26	940239,47	3464934,50
27	940237,92	3464938,35
28	940236,23	3464937,67
29	940235,45	3464939,61
30	940234,80	3464939,36
31	940216,69	3464971,53
16	940227,63	3464986,90
32	940211,56	3464964,33
33	940228,36	3464934,51
34	940226,79	3464933,88

35	940228,33	3464930,03
36	940229,77	3464930,60
37	940237,49	3464892,39
38	940203,31	3464952,72
32	940211,56	3464964,33
39	940126,87	3465027,57
40	940127,18	3465026,21
41	940151,46	3464983,35
42	940144,76	3464973,93
43	940120,44	3465016,08
39	940126,87	3465027,57
44	940166,56	3465041,62
45	940172,05	3465025,76
46	940162,07	3465025,50
47	940155,46	3465037,17
48	940154,53	3465041,30
44	940166,56	3465041,62
49	940174,80	3465017,83
50	940175,19	3465016,69
51	940170,67	3465010,33
52	940166,54	3465017,61
49	940174,80	3465017,83

№ 7		
Кадастровый квартал:		86:08:0010301
Кадастровый номер:		
Образуемый ЗУ:		86:08:0000000:467:ЗУ5
Площадь кв.м.:		1283
Правообладатель. Вид права:		Земли и земельные участки, находящиеся в государственной собственности
Разрешенное использование образуемого земельного участка		Строительство, реконструкция, эксплуатация линейных объектов
№ точки	Координаты	
(сквозной)	X	Y
94	940772,11	3462729,30
95	940762,93	3462721,04
96	940765,96	3462715,05
97	940775,08	3462697,00
98	940784,25	3462678,88
99	940786,68	3462674,08
93	940794,14	3462659,33

92	940794,90	3462679,85
91	940796,09	3462680,15
90	940795,58	3462682,18
89	940797,35	3462682,63
88	940796,32	3462686,65
87	940794,56	3462686,21
86	940794,04	3462688,24
85	940793,05	3462687,99
84	940784,29	3462705,28
94	940772,11	3462729,30
100	940734,48	3462777,28
101	940740,40	3462765,58
102	940747,03	3462752,46
103	940759,19	3462728,43
104	940768,37	3462736,69
78	940756,20	3462760,71
77	940753,97	3462765,10
76	940755,00	3462766,27
75	940753,41	3462767,65
74	940754,61	3462769,03
73	940751,48	3462771,76
72	940750,28	3462770,38
71	940748,70	3462771,76
70	940747,92	3462770,86
100	940734,49	3462777,28
100	940734,48	3462777,28

№ 8			
Кадастровый квартал:		86:08:0010301	
Кадастровый номер:			
Образуемый ЗУ:		86:08:0000000:467:ЗУ6	
Площадь кв.м.:		2252	
Правообладатель. Вид права:		Земли и земельные участки, находящиеся в государственной собственности	
Разрешенное использование образуемого земельного участка		Строительство, реконструкция, эксплуатация линейных объектов	
№ точки	Координаты		
(сквозной)	X	Y	
198	927584,53	3455418,49	124 927667,80 3455438,57
199	927761,66	3455456,66	123 927667,80 3455440,16
200	927761,49	3455457,44	122 927663,68 3455440,14
105	927765,01	3455458,21	121 927635,43 3455457,72
125	927764,71	3455459,56	120 927635,42 3455459,79
			119 927633,32 3455459,79
			118 927633,32 3455461,61

117	927629,16	3455461,59
116	927629,16	3455459,77
115	927627,07	3455459,76
114	927627,07	3455458,80
113	927611,11	3455455,42
201	927585,03	3455449,90
202	927584,90	3455441,70
176	927610,98	3455447,22
175	927629,21	3455451,08
180	927629,21	3455449,59
179	927633,32	3455449,61
178	927655,38	3455435,88
177	927610,65	3455426,20
203	927584,56	3455420,54
198	927584,53	3455418,49
141	927446,16	3455388,69
204	927446,66	3455388,79
205	927576,49	3455416,77
206	927576,52	3455418,81
187	927550,43	3455413,16
186	927521,87	3455406,97
185	927535,70	3455429,62
184	927536,15	3455428,99
183	927539,53	3455431,39
182	927539,11	3455432,00
181	927550,77	3455434,47
207	927576,86	3455440,00
208	927576,99	3455448,20
155	927550,90	3455442,68
154	927536,30	3455439,58
153	927535,35	3455440,91
152	927533,64	3455439,69
151	927532,58	3455441,18
150	927529,20	3455438,78
149	927530,25	3455437,29

148	927528,54	3455436,08
147	927529,47	3455434,77
146	927512,55	3455407,06
145	927512,20	3455407,54
144	927508,82	3455405,13
143	927509,43	3455404,28
142	927445,77	3455390,49
141	927446,16	3455388,69
160	927451,20	3455383,48
174	927512,23	3455396,70
173	927512,99	3455395,62
172	927514,70	3455396,84
171	927515,76	3455395,35
170	927519,14	3455397,75
169	927518,87	3455398,14
168	927550,30	3455404,94
209	927576,39	3455410,60
210	927576,41	3455411,59
211	927454,06	3455385,50
212	927451,04	3455384,23
160	927451,20	3455383,48
130	927762,90	3455450,97
213	927762,82	3455451,32
214	927584,44	3455413,29
215	927584,43	3455412,34
137	927610,52	3455417,99
136	927663,69	3455429,49
135	927663,70	3455428,14
134	927667,85	3455428,16
133	927667,84	3455429,98
132	927669,94	3455429,99
131	927669,94	3455430,85
130	927762,90	3455450,97

№ 9	
Кадастровый квартал:	86:08:0010301
Кадастровый номер:	
Образуемый ЗУ:	86:08:0000000:467:ЗУ7
Площадь кв.м.:	1359
Правообладатель. Вид права:	Земли и земельные участки, находящиеся в государственной собственности

Разрешенное использование образуемого земельного участка	Строительство, реконструкция, эксплуатация линейных объектов
--	--

№ точки (сквозной)	Координаты	
	X	Y
53	940202,59	3464996,57
54	940197,47	3464989,36
32	940211,56	3464964,33
33	940228,36	3464934,51
34	940226,79	3464933,88
35	940228,33	3464930,03
36	940229,77	3464930,60
37	940237,49	3464892,39
22	940250,17	3464870,01
23	940237,74	3464931,54
24	940238,56	3464931,87
25	940237,78	3464933,82
26	940239,47	3464934,50
27	940237,92	3464938,35
28	940236,23	3464937,67
29	940235,45	3464939,61
30	940234,80	3464939,36
31	940216,69	3464971,53
53	940202,59	3464996,57
55	940184,92	3465028,29
56	940184,00	3465026,72
57	940182,19	3465027,79
58	940181,14	3465026,01
45	940172,05	3465025,76
46	940162,07	3465025,50
52	940166,54	3465017,61
49	940174,80	3465017,83
59	940178,85	3465017,94
60	940182,40	3465015,84
61	940182,48	3465015,99
62	940193,13	3464997,07
63	940198,26	3465004,27
64	940188,37	3465021,84
65	940189,38	3465023,54
66	940187,57	3465024,61
67	940188,50	3465026,18

55	940184,92	3465028,29
----	-----------	------------

№ 10		
Кадастровый квартал:		86:08:0010301
Кадастровый номер:		
Образуемый ЗУ:		86:08:0000000:467:ЗУ8
Площадь кв.м.:		630
Правообладатель. Вид права:		Земли и земельные участки, находящиеся в государственной собственности
Разрешенное использование образуемого земельного участка		Строительство, реконструкция, эксплуатация линейных объектов
№ точки	Координаты	
(сквозной)	X	Y
217	927503,72	3455185,40
237	927573,29	3455216,15
238	927573,40	3455222,99
224	927547,22	3455211,53
223	927521,37	3455200,23
222	927521,04	3455201,69
221	927516,99	3455200,80
220	927517,38	3455199,02
219	927515,33	3455198,56
218	927515,76	3455196,63
217	927503,72	3455185,40
239	927581,35	3455219,71
228	927610,61	3455232,64
233	927607,95	3455234,03
232	927608,07	3455235,65
231	927607,61	3455235,69
240	927605,98	3455235,81
241	927606,12	3455237,63
242	927601,98	3455237,94
243	927601,84	3455236,12
244	927599,75	3455236,28
245	927599,61	3455234,45
246	927581,46	3455226,51
239	927581,35	3455219,71
№ 11		
Кадастровый квартал:		86:08:0010301
Кадастровый номер:		
Образуемый ЗУ:		86:08:0000000:467:ЗУ9
Площадь кв.м.:		1090128

Правообладатель. Вид права:	Земли и земельные участки, находящиеся в государственной собственности
Разрешенное использование образуемого земельного участка	Строительство, реконструкция, эксплуатация линейных объектов

№ точки (сквозной)	Координаты	
	X	Y
247	932349,22	3457745,43
248	932365,91	3457721,68
249	932224,48	3457700,04
250	932223,58	3457701,44
251	932221,82	3457700,30
252	932220,83	3457701,83
253	932217,34	3457699,57
254	932218,33	3457698,04
255	932216,57	3457696,90
256	932217,31	3457695,76
257	932073,27	3457514,61
258	932071,75	3457515,57
259	932070,52	3457514,03
260	932071,81	3457512,76
261	931923,51	3457326,24
262	931922,00	3457326,66
263	931921,42	3457324,64
264	931919,67	3457325,15
265	931918,53	3457321,15
266	931920,28	3457320,66
267	931919,71	3457318,64
268	931920,59	3457318,38
269	931904,22	3457121,03
270	931902,42	3457120,99
271	931902,25	3457119,03
272	931904,03	3457118,69
273	931883,13	3456866,91
274	931881,33	3456866,87
275	931881,16	3456864,91
276	931882,94	3456864,56
277	931866,10	3456661,60
278	931865,08	3456662,04
279	931863,46	3456658,22
280	931864,72	3456657,68
281	931764,14	3456523,93
282	931762,59	3456524,85
283	931761,41	3456523,28

284	931762,72	3456522,05
285	931662,81	3456389,17
286	931661,81	3456390,30
287	931658,72	3456387,53
288	931659,79	3456386,34
289	931516,79	3456295,32
290	931516,14	3456296,81
291	931512,32	3456295,15
292	931512,88	3456293,88
293	931281,11	3456252,74
294	931280,61	3456254,48
295	931278,66	3456254,11
296	931278,78	3456252,33
297	930985,72	3456200,32
298	930985,22	3456202,05
299	930983,28	3456201,71
300	930983,40	3456199,90
301	930695,26	3456148,77
302	930694,76	3456150,50
303	930692,82	3456150,16
304	930692,94	3456148,35
305	930404,80	3456097,22
306	930404,30	3456098,95
307	930402,36	3456098,60
308	930402,49	3456096,80
309	930114,35	3456045,66
310	930113,84	3456047,40
311	930111,91	3456047,05
312	930112,03	3456045,25
313	929823,88	3455994,11
314	929823,37	3455995,85
315	929821,44	3455995,50
316	929821,56	3455993,70
317	929533,42	3455942,56
318	929532,91	3455944,30
319	929530,98	3455943,95
320	929531,10	3455942,15
321	929257,73	3455893,63
322	929257,22	3455895,36

323	929255,29	3455895,03
324	929255,41	3455893,22
325	929032,95	3455853,74
326	929032,93	3455853,85
327	929030,86	3455853,52
328	929030,57	3455855,32
329	929026,47	3455854,65
330	929026,77	3455852,85
331	929024,69	3455852,51
332	929024,76	3455852,14
333	928791,56	3455802,09
334	928790,99	3455803,81
335	928789,07	3455803,40
336	928789,26	3455801,60
337	928493,35	3455738,10
338	928492,79	3455739,82
339	928490,87	3455739,40
340	928491,05	3455737,61
341	928190,25	3455673,06
342	928189,68	3455674,77
343	928187,76	3455674,36
344	928187,95	3455672,57
345	927920,44	3455615,16
346	927920,05	3455616,45
347	927917,33	3455615,62
348	927917,01	3455616,65
349	927913,04	3455615,43
350	927913,36	3455614,40
351	927910,63	3455613,57
352	927911,03	3455612,27
353	927908,30	3455611,17
354	927907,31	3455616,71
355	927905,11	3455637,93
356	927907,92	3455639,07
357	929023,72	3455878,50
358	931505,53	3456318,98
359	931643,55	3456406,83
360	931840,61	3456668,90
361	931895,72	3457333,06
362	932206,17	3457723,54
247	932349,22	3457745,43
363	932371,05	3457714,37
364	932383,32	3457696,90

365	932387,79	3457690,63
366	932238,50	3457667,79
367	932175,69	3457588,78
368	932170,59	3457592,80
369	932108,55	3457514,37
370	932113,44	3457510,50
371	931954,01	3457309,96
372	931898,98	3456646,68
373	931684,96	3456362,06
374	931527,72	3456261,98
375	929035,27	3455819,61
376	927925,62	3455581,50
377	927915,12	3455577,25
378	927911,17	3455595,32
379	927909,76	3455603,13
380	927913,38	3455604,59
381	927913,51	3455604,15
382	927916,24	3455604,98
383	927916,55	3455603,95
384	927920,52	3455605,16
385	927920,20	3455606,19
386	927922,93	3455607,03
387	927922,79	3455607,48
388	928189,62	3455664,75
389	928190,19	3455663,02
390	928192,13	3455663,43
391	928191,94	3455665,23
392	928492,73	3455729,79
393	928493,30	3455728,06
394	928495,22	3455728,47
395	928495,03	3455730,28
396	928790,93	3455793,77
397	928791,50	3455792,06
398	928793,42	3455792,47
399	928793,24	3455794,27
400	929026,85	3455844,40
401	929028,11	3455844,61
402	929028,41	3455842,81
403	929032,50	3455843,48
404	929032,21	3455845,28
405	929034,29	3455845,61
406	929034,25	3455845,84
407	929256,80	3455885,34
408	929257,31	3455883,60

409	929259,24	3455883,95
410	929259,12	3455885,75
411	929532,50	3455934,27
412	929533,00	3455932,53
413	929534,94	3455932,87
414	929534,81	3455934,68
415	929822,95	3455985,82
416	929823,46	3455984,09
417	929825,40	3455984,42
418	929825,27	3455986,23
419	930113,42	3456037,38
420	930113,93	3456035,64
421	930115,86	3456035,97
422	930115,74	3456037,79
423	930403,88	3456088,93
424	930404,39	3456087,19
425	930406,32	3456087,53
426	930406,20	3456089,34
427	930694,34	3456140,48
428	930694,85	3456138,74
429	930696,78	3456139,08
430	930696,66	3456140,89
431	930984,80	3456192,03
432	930985,31	3456190,28
433	930987,24	3456190,63
434	930987,12	3456192,44
435	931280,19	3456244,45
436	931280,70	3456242,71
437	931282,63	3456243,06
438	931282,51	3456244,86
439	931514,05	3456285,96
440	931514,48	3456284,98
441	931516,40	3456285,82
442	931517,13	3456284,15
443	931520,93	3456285,80
444	931520,20	3456287,48
445	931522,13	3456288,32
446	931521,82	3456289,04
447	931663,39	3456379,15
448	931663,93	3456378,55
449	931665,50	3456379,95
450	931666,72	3456378,59
451	931669,81	3456381,35
452	931668,59	3456382,72

453	931670,16	3456384,12
454	931669,54	3456384,81
455	931769,11	3456517,24
456	931770,67	3456516,31
457	931771,85	3456517,88
458	931770,53	3456519,12
459	931871,01	3456652,75
460	931872,02	3456652,32
461	931872,84	3456654,26
462	931874,52	3456653,55
463	931876,13	3456657,37
464	931874,45	3456658,08
465	931875,26	3456660,02
466	931874,04	3456660,54
467	931890,92	3456863,90
468	931892,73	3456863,95
469	931892,89	3456865,90
470	931891,11	3456866,25
471	931912,00	3457118,02
472	931913,81	3457118,07
473	931913,97	3457120,03
474	931912,19	3457120,37
475	931928,61	3457318,28
476	931930,07	3457317,87
477	931931,20	3457321,86
478	931930,43	3457322,08
479	932078,08	3457507,79
480	932079,61	3457506,81
481	932080,83	3457508,35
482	932079,54	3457509,63
483	932223,27	3457690,40
484	932223,86	3457689,50
485	932227,34	3457691,75
486	932226,97	3457692,32
363	932371,05	3457714,37
487	936876,09	3458888,01
488	936919,89	3458885,53
489	936356,91	3458375,63
490	936216,97	3458379,43
491	935958,08	3458188,28
492	934199,83	3457996,11
493	934096,49	3458197,28
494	934095,58	3458216,84

495	934086,65	3458216,42
496	933643,43	3458195,78
497	933626,43	3458194,98
498	933628,00	3458161,43
499	933532,65	3457949,25
500	932992,55	3457895,91
501	932961,65	3457918,99
502	933118,87	3457934,51
503	933119,24	3457932,74
504	933121,20	3457932,93
505	933121,21	3457934,74
506	933347,76	3457957,12
507	933348,13	3457955,34
508	933350,09	3457955,53
509	933350,11	3457957,35
510	933510,30	3457973,17
511	933511,45	3457971,57
512	933513,16	3457972,80
513	933514,22	3457971,31
514	933517,59	3457973,74
515	933516,53	3457975,21
516	933518,23	3457976,44
517	933517,08	3457978,04
518	933579,25	3458116,37
519	933580,96	3458115,82
520	933581,77	3458117,61
521	933580,21	3458118,52
522	933641,22	3458254,30
523	933641,36	3458254,11
524	933644,40	3458256,34
525	933863,62	3458264,67
526	933863,88	3458262,88
527	933865,85	3458262,95
528	933865,97	3458264,76
529	934084,39	3458273,06
530	934087,82	3458271,06
531	934149,18	3458151,63
532	934147,66	3458150,62
533	934148,56	3458148,87
534	934150,25	3458149,52
535	934212,41	3458028,51
536	934211,35	3458026,74
537	934213,15	3458025,66
538	934212,21	3458024,09

539	934215,77	3458021,96
540	934216,70	3458023,52
541	934218,50	3458022,44
542	934219,70	3458024,44
543	934475,14	3458052,35
544	934475,53	3458050,58
545	934477,48	3458050,79
546	934477,48	3458052,61
547	934788,27	3458086,58
548	934788,66	3458084,81
549	934790,62	3458085,02
550	934790,62	3458086,84
551	935101,41	3458120,81
552	935101,80	3458119,03
553	935103,75	3458119,25
554	935103,75	3458121,06
555	935409,58	3458154,48
556	935409,97	3458152,71
557	935411,92	3458152,93
558	935411,92	3458154,74
559	935712,77	3458187,63
560	935713,16	3458185,85
561	935715,11	3458186,07
562	935715,11	3458187,88
563	935944,03	3458212,90
564	935944,48	3458211,78
565	935946,43	3458212,57
566	935947,11	3458210,88
567	935950,96	3458212,45
568	935950,27	3458214,14
569	935952,21	3458214,93
570	935951,80	3458215,95
571	936081,22	3458311,51
572	936082,44	3458310,19
573	936084,02	3458311,35
574	936083,11	3458312,92
575	936207,16	3458404,51
576	936207,61	3458403,34
577	936211,49	3458404,80
578	936211,19	3458405,59
579	936334,57	3458402,50
580	936335,28	3458400,92
581	936337,20	3458401,78
582	936337,94	3458400,11

583	936341,73	3458401,80
584	936340,99	3458403,47
585	936342,90	3458404,33
586	936342,36	3458405,54
587	936525,65	3458571,22
588	936527,00	3458570,01
589	936528,45	3458571,33
590	936527,39	3458572,79
591	936748,19	3458772,39
592	936749,54	3458771,19
593	936750,99	3458772,51
594	936749,93	3458773,97
487	936876,09	3458888,01
595	936828,40	3458890,73
596	936845,84	3458889,72
597	936864,87	3458888,65
598	936744,57	3458779,91
599	936743,22	3458781,11
600	936741,76	3458779,79
601	936742,82	3458778,32
602	936522,03	3458578,72
603	936520,67	3458579,94
604	936519,21	3458578,62
605	936520,28	3458577,15
606	936337,29	3458411,73
607	936336,84	3458412,76
608	936333,05	3458411,07
609	936333,29	3458410,54
610	936210,40	3458413,61
611	936209,85	3458415,06
612	936207,89	3458414,32
613	936207,24	3458416,02
614	936203,36	3458414,56
615	936204,01	3458412,85
616	936202,04	3458412,11
617	936202,47	3458410,98
618	936078,36	3458319,35
619	936077,13	3458320,69
620	936075,55	3458319,52
621	936076,46	3458317,95
622	935946,94	3458222,31
623	935946,43	3458223,56
624	935942,59	3458221,99

625	935943,06	3458220,84
626	935714,24	3458195,83
627	935713,85	3458197,60
628	935711,90	3458197,38
629	935711,90	3458195,58
630	935411,05	3458162,70
631	935410,66	3458164,46
632	935408,71	3458164,25
633	935408,71	3458162,44
634	935102,88	3458129,01
635	935102,49	3458130,78
636	935100,54	3458130,57
637	935100,54	3458128,76
638	934789,75	3458094,79
639	934789,36	3458096,55
640	934787,40	3458096,34
641	934787,40	3458094,53
642	934476,61	3458060,56
643	934476,22	3458062,33
644	934474,27	3458062,11
645	934474,27	3458060,31
646	934221,26	3458032,65
647	934218,39	3458034,38
648	934157,36	3458153,18
649	934158,87	3458154,17
650	934157,97	3458155,92
651	934156,29	3458155,28
652	934093,80	3458276,94
653	934094,85	3458278,75
654	934093,03	3458279,80
655	934093,95	3458281,38
656	934090,36	3458283,47
657	934089,45	3458281,88
658	934087,63	3458282,94
659	934086,58	3458281,14
660	933865,67	3458272,75
661	933865,41	3458274,54
662	933863,44	3458274,47
663	933863,32	3458272,66
664	933641,65	3458264,24
665	933640,35	3458266,00
666	933638,66	3458264,76
667	933637,58	3458266,22
668	933634,24	3458263,76

669	933635,32	3458262,29
670	933633,63	3458261,04
671	933634,78	3458259,49
672	933572,91	3458121,80
673	933571,18	3458122,36
674	933570,37	3458120,57
675	933571,94	3458119,64
676	933510,69	3457983,33
677	933510,59	3457983,48
678	933507,22	3457981,06
679	933507,32	3457980,92
680	933349,32	3457965,31
681	933348,95	3457967,08
682	933346,99	3457966,88
683	933346,98	3457965,08
684	933120,43	3457942,70
685	933120,06	3457944,48
686	933118,10	3457944,28
687	933118,08	3457942,47
688	932958,72	3457926,73
689	932958,94	3457927,43
690	932955,00	3457928,71
691	932954,49	3457927,15
692	932942,78	3457933,08
693	932841,28	3458008,86
694	932828,00	3457991,07
695	932823,30	3457993,45
696	932822,98	3457995,65
697	932820,89	3457995,45
698	932820,64	3457997,15
699	932816,53	3457996,55
700	932816,80	3457994,74
701	932814,72	3457994,44
702	932815,04	3457992,24
703	932775,88	3457955,20
704	932757,71	3457973,80
705	932814,16	3458027,20
706	932960,85	3457953,07
707	933492,17	3458005,54
708	933619,74	3458289,43
709	934107,10	3458307,94
710	934234,34	3458060,24
711	935935,47	3458246,16
712	936197,89	3458439,93

713	936326,15	3458436,72
595	936828,40	3458890,73
714	940307,59	3462068,22
715	940329,80	3462054,69
716	940313,65	3462028,92
717	940100,95	3461836,45
718	940112,99	3461780,28
719	938125,27	3459978,27
720	938031,93	3459935,21
721	937956,27	3459868,44
722	937962,39	3459908,52
723	938015,68	3459955,55
724	938016,57	3459954,18
725	938020,07	3459956,42
726	938019,12	3459957,89
727	938105,06	3460000,31
728	938105,50	3459999,69
729	938107,22	3460000,89
730	938108,26	3459999,40
731	938111,67	3460001,77
732	938110,62	3460003,28
733	938112,35	3460004,47
734	938111,97	3460005,02
735	938294,10	3460169,53
736	938295,46	3460168,32
737	938296,91	3460169,64
738	938295,85	3460171,11
739	938527,88	3460380,66
740	938529,23	3460379,46
741	938530,69	3460380,77
742	938529,63	3460382,25
743	938754,22	3460585,10
744	938755,58	3460583,89
745	938757,04	3460585,21
746	938755,97	3460586,68
747	938984,28	3460792,88
748	938985,64	3460791,67
749	938987,10	3460792,99
750	938986,03	3460794,46
751	939214,34	3461000,66
752	939215,70	3460999,45
753	939217,15	3461000,77
754	939216,09	3461002,25

755	939444,40	3461208,45
756	939445,75	3461207,24
757	939447,21	3461208,55
758	939446,15	3461210,03
759	939674,45	3461416,23
760	939675,81	3461415,03
761	939677,27	3461416,34
762	939676,20	3461417,81
763	939904,52	3461624,02
764	939905,87	3461622,81
765	939907,33	3461624,13
766	939906,26	3461625,60
767	940081,45	3461783,82
768	940083,44	3461783,25
769	940084,01	3461785,27
770	940085,77	3461784,77
771	940086,91	3461788,76
772	940085,15	3461789,26
773	940085,73	3461791,28
774	940083,94	3461791,79
775	940072,83	3461843,53
776	940073,18	3461843,43
777	940074,31	3461847,42
778	940181,27	3461944,20
779	940182,62	3461942,99
780	940184,08	3461944,31
781	940183,02	3461945,78
782	940290,36	3462042,91
783	940290,85	3462042,48
784	940292,23	3462044,07
785	940293,61	3462042,88
786	940296,32	3462046,02
787	940294,94	3462047,21
788	940296,32	3462048,80
789	940295,73	3462049,30
714	940307,59	3462068,22
790	940278,56	3462085,91
791	940300,76	3462072,39
792	940288,48	3462052,80
793	940287,25	3462053,87
794	940284,53	3462050,73
795	940285,83	3462049,60
796	940177,65	3461951,71

797	940176,30	3461952,91
798	940174,84	3461951,59
799	940175,90	3461950,12
800	940067,09	3461851,67
801	940065,11	3461852,24
802	940064,53	3461850,22
803	940062,78	3461850,72
804	940061,64	3461846,73
805	940063,40	3461846,22
806	940062,82	3461844,20
807	940064,62	3461843,69
808	940075,71	3461791,95
809	940075,36	3461792,05
810	940074,23	3461788,08
811	939900,90	3461631,54
812	939899,55	3461632,74
813	939898,10	3461631,42
814	939899,16	3461629,96
815	939670,84	3461423,75
816	939669,50	3461424,95
817	939668,04	3461423,63
818	939669,10	3461422,17
819	939440,78	3461215,96
820	939439,44	3461217,17
821	939437,98	3461215,85
822	939439,04	3461214,39
823	939210,73	3461008,18
824	939209,38	3461009,38
825	939207,92	3461008,06
826	939208,98	3461006,60
827	938980,67	3460800,40
828	938979,32	3460801,60
829	938977,87	3460800,28
830	938978,92	3460798,82
831	938750,61	3460592,61
832	938749,27	3460593,82
833	938747,81	3460592,50
834	938748,87	3460591,04
835	938524,26	3460388,19
836	938522,92	3460389,38
837	938521,46	3460388,06
838	938522,52	3460386,60
839	938290,49	3460177,05
840	938289,14	3460178,25

841	938287,68	3460176,93
842	938288,74	3460175,46
843	938105,77	3460010,21
844	938104,79	3460011,61
845	938101,39	3460009,23
846	938102,32	3460007,89
847	938016,65	3459965,58
848	938016,31	3459966,11
849	938014,55	3459964,97
850	938013,56	3459966,51
851	938010,07	3459964,27
852	938011,06	3459962,73
853	938009,29	3459961,59
854	938009,71	3459960,95
855	937964,27	3459920,85
856	937970,16	3459959,42
857	937970,38	3459960,92
858	937998,21	3459985,48
859	938089,51	3460030,56
860	940047,60	3461799,06
861	940035,02	3461857,71
862	940267,22	3462067,82
790	940278,56	3462085,91
863	940322,62	3464642,85
864	940411,20	3464486,62
865	940409,73	3464485,56
866	940410,70	3464483,86
867	940412,37	3464484,57
868	940554,25	3464234,36
869	940552,77	3464233,29
870	940553,74	3464231,59
871	940555,41	3464232,30
872	940697,29	3463982,09
873	940695,81	3463981,03
874	940696,78	3463979,32
875	940698,45	3463980,04
876	940842,80	3463725,48
877	940841,32	3463724,41
878	940842,29	3463722,70
879	940843,96	3463723,42
880	940947,32	3463541,13
881	940945,94	3463540,71
882	940947,17	3463536,74

883	940948,25	3463537,08
884	940946,30	3463350,46
885	940944,49	3463350,28
886	940944,47	3463348,32
887	940946,27	3463348,10
888	940943,69	3463100,47
889	940941,88	3463100,30
890	940941,86	3463098,33
891	940943,66	3463098,12
892	940941,54	3462894,89
893	940941,10	3462895,11
894	940939,21	3462891,42
895	940940,04	3462890,99
104	940768,37	3462736,69
78	940756,20	3462760,71
79	940768,52	3462771,78
896	940915,63	3462904,02
897	940922,21	3463532,71
898	940300,88	3464628,47
863	940322,62	3464642,85
899	927606,62	3455173,33
900	927606,10	3455140,58
901	927316,94	3454983,69
902	926598,71	3454679,38
903	926144,40	3454573,61
904	925948,22	3454430,23
905	925945,68	3454433,60
906	925934,46	3454448,58
907	925956,26	3454468,31
908	925997,17	3454498,21
909	925998,39	3454496,86
910	925999,98	3454498,03
911	925999,07	3454499,59
912	926131,83	3454596,63
913	926132,61	3454595,17
914	926136,28	3454597,11
915	926135,66	3454598,27
916	926361,92	3454650,95
917	926362,52	3454649,24
918	926364,43	3454649,69
919	926364,21	3454651,48
920	926586,76	3454703,29
921	926587,03	3454702,60

922	926588,98	3454703,38
923	926589,65	3454701,68
924	926593,51	3454703,20
925	926592,84	3454704,89
926	926594,80	3454705,66
927	926594,69	3454705,92
928	926803,21	3454794,26
929	926804,09	3454792,68
930	926805,90	3454793,44
931	926805,38	3454795,18
932	927093,25	3454917,15
933	927094,13	3454915,56
934	927095,94	3454916,33
935	927095,41	3454918,07
936	927301,69	3455005,47
937	927301,88	3455005,09
938	927303,77	3455006,02
939	927304,58	3455004,38
940	927308,29	3455006,22
941	927307,48	3455007,87
942	927309,37	3455008,80
943	927309,22	3455009,08
944	927441,62	3455080,92
945	927442,66	3455079,43
946	927444,39	3455080,37
947	927443,70	3455082,04
948	927576,17	3455153,93
949	927578,00	3455152,91
950	927579,02	3455154,75
951	927580,61	3455153,86
952	927582,64	3455157,49
953	927581,03	3455158,38
954	927582,05	3455160,21
955	927580,42	3455161,12
956	927580,43	3455161,79
899	927606,62	3455173,33
957	937960,83	3459907,14
958	937954,71	3459867,06
959	937935,77	3459850,34
960	937917,53	3459789,95
961	936921,24	3458886,75
962	936877,45	3458889,24
963	936978,15	3458980,27

964	936979,51	3458979,07
965	936980,96	3458980,39
966	936979,90	3458981,85
967	937219,25	3459198,21
968	937220,60	3459197,02
969	937222,07	3459198,33
970	937220,99	3459199,80
971	937460,35	3459416,16
972	937461,70	3459414,95
973	937463,16	3459416,27
974	937462,10	3459417,73
975	937701,45	3459634,10
976	937702,80	3459632,90
977	937704,25	3459634,22
978	937703,19	3459635,68
979	937889,53	3459804,13
980	937890,45	3459803,52
981	937891,61	3459805,26
982	937893,13	3459804,25
983	937895,43	3459807,70
984	937893,92	3459808,72
985	937895,08	3459810,46
986	937894,17	3459811,07
987	937912,81	3459863,39
988	937913,93	3459862,64
989	937916,24	3459866,09
990	937915,14	3459866,82
957	937960,83	3459907,14
991	937968,82	3459959,55
992	937962,71	3459919,47
993	937909,90	3459872,86
994	937908,95	3459873,50
995	937907,79	3459871,75
996	937906,27	3459872,76
997	937903,96	3459869,32
998	937905,48	3459868,30
999	937904,31	3459866,56
1000	937905,23	3459865,94
1001	937886,59	3459813,62
1002	937885,46	3459814,37
1003	937883,15	3459810,91
1004	937884,28	3459810,16
1005	937697,83	3459641,61

1006	937696,47	3459642,82
1007	937695,02	3459641,50
1008	937696,08	3459640,04
1009	937456,73	3459423,67
1010	937455,37	3459424,88
1011	937453,91	3459423,56
1012	937454,98	3459422,09
1013	937215,63	3459205,73
1014	937214,28	3459206,93
1015	937212,82	3459205,62
1016	937213,88	3459204,15
1017	936974,54	3458987,79
1018	936973,18	3458988,99
1019	936971,73	3458987,67
1020	936972,79	3458986,21
1021	936866,22	3458889,87
1022	936845,92	3458891,02
1023	936829,75	3458891,95
1024	937863,57	3459826,49
1025	937884,45	3459885,07
991	937968,82	3459959,55
1026	940324,50	3464677,95
1027	940645,58	3464111,24
1028	940965,60	3463546,38
1029	940960,55	3462863,72
83	940796,61	3462716,36
84	940784,29	3462705,28
94	940772,11	3462729,30
1030	940945,38	3462885,05
1031	940947,62	3462883,89
1032	940948,92	3462886,42
1033	940949,88	3462885,94
1034	940951,77	3462889,63
1035	940950,82	3462890,12
1036	940952,12	3462892,65
1037	940949,53	3462893,99
1038	940951,66	3463098,04
1039	940953,46	3463098,21
1040	940953,48	3463100,18
1041	940951,68	3463100,39
1042	940954,27	3463348,02
1043	940956,07	3463348,20
1044	940956,09	3463350,17

1045	940954,30	3463350,38
1046	940956,25	3463537,35
1047	940957,51	3463537,74
1048	940956,89	3463539,74
1049	940958,63	3463540,28
1050	940957,41	3463544,25
1051	940955,66	3463543,71
1052	940955,04	3463545,72
1053	940954,09	3463545,42
1054	940850,92	3463727,36
1055	940852,38	3463728,42
1056	940851,41	3463730,13
1057	940849,76	3463729,41
1058	940705,41	3463983,98
1059	940706,87	3463985,04
1060	940705,91	3463986,75
1061	940704,25	3463986,03
1062	940562,37	3464236,25
1063	940563,83	3464237,30
1064	940562,86	3464239,01
1065	940561,21	3464238,30
1066	940419,33	3464488,52
1067	940420,79	3464489,57
1068	940419,82	3464491,28
1069	940418,16	3464490,56
1070	940314,82	3464672,82
1026	940324,50	3464677,95
1071	939901,63	3466310,59
1072	939966,62	3466025,22
1073	940034,64	3465725,66
1074	940082,38	3465513,70
1075	940115,80	3465363,90
1076	940135,52	3465280,24
1077	940161,10	3465185,06
1078	940188,08	3465094,90
1079	940215,72	3465017,42
16	940227,63	3464986,90
31	940216,69	3464971,53
53	940202,59	3464996,57
1080	940209,76	3465006,65
1081	940212,48	3465006,12
1082	940213,02	3465008,92
1083	940214,08	3465008,71

1084	940214,86	3465012,78
1085	940213,81	3465012,99
1086	940214,35	3465015,79
1087	940211,26	3465016,39
1088	940124,29	3465267,93
1089	940124,59	3465268,00
1090	940123,99	3465270,79
1091	940125,04	3465271,01
1092	940124,16	3465275,07
1093	940123,10	3465274,84
1094	940122,50	3465277,63
1095	940121,52	3465277,41
1096	940058,93	3465545,95
1097	940060,63	3465546,55
1098	940060,18	3465548,46
1099	940058,39	3465548,25
1100	939985,15	3465862,46
1101	939986,85	3465863,06
1102	939986,40	3465864,98
1103	939984,62	3465864,75
1104	939912,50	3466174,11
1105	939914,20	3466174,70
1106	939913,75	3466176,62
1107	939912,21	3466176,43
1108	939881,58	3466307,68
1071	939901,63	3466310,59
1109	927545,54	3455146,40
1110	927439,88	3455089,08
1111	927438,85	3455090,56
1112	927437,12	3455089,63
1113	927437,81	3455087,96
1114	927305,67	3455016,26
1115	927305,66	3455016,28
1116	927303,78	3455015,35
1117	927302,97	3455016,98
1118	927299,24	3455015,14
1119	927300,05	3455013,50
1120	927299,46	3455013,21
1121	927092,29	3454925,44
1122	927091,41	3454927,01
1123	927089,60	3454926,25
1124	927090,13	3454924,52
1125	926802,25	3454802,55

1126	926801,38	3454804,13
1127	926799,57	3454803,36
1128	926800,09	3454801,63
1129	926591,77	3454713,37
1130	926591,74	3454713,43
1131	926589,79	3454712,67
1132	926589,12	3454714,36
1133	926585,26	3454712,85
1134	926585,86	3454711,30
1135	926362,40	3454659,28
1136	926361,80	3454660,98
1137	926359,89	3454660,54
1138	926360,11	3454658,74
1139	926133,91	3454606,08
1140	926133,37	3454607,09
1141	926131,50	3454606,10
1142	926130,65	3454607,72
1143	926126,98	3454605,77
1144	926127,84	3454604,16
1145	926125,98	3454603,18
1146	926126,33	3454602,52
1147	926013,16	3454519,80
1148	926102,98	3454601,10
1149	926575,70	3454718,94
1109	927545,54	3455146,40
1150	939873,42	3466306,50
1151	939904,17	3466174,58
1152	939902,46	3466173,98
1153	939902,91	3466172,06
1154	939904,71	3466172,29
1155	939976,82	3465862,94
1156	939975,10	3465862,34
1157	939975,55	3465860,42
1158	939977,35	3465860,65
1159	940050,60	3465546,42
1160	940048,89	3465545,82
1161	940049,33	3465543,91
1162	940051,14	3465544,13
1163	940113,70	3465275,73
1164	940112,87	3465275,55
1165	940113,47	3465272,76
1166	940112,42	3465272,54
1167	940113,30	3465268,48

1168	940114,35	3465268,70
1169	940114,95	3465265,92
1170	940116,40	3465266,24
1171	940203,27	3465015,03
1172	940203,09	3465015,07
1173	940202,30	3465010,99
1174	940202,95	3465010,87
63	940198,26	3465004,27
64	940188,37	3465021,84
65	940189,38	3465023,54
66	940187,57	3465024,61
67	940188,50	3465026,18
55	940184,92	3465028,29
56	940184,00	3465026,72
57	940182,19	3465027,79
58	940181,14	3465026,01
45	940172,05	3465025,76
44	940166,56	3465041,62
48	940154,53	3465041,30
1175	940131,38	3465143,37
1176	939867,80	3466305,69
1150	939873,42	3466306,50
1177	925874,47	3454394,31
1178	925882,80	3454382,41
1179	925867,60	3454371,30
1180	925461,47	3454244,31
1181	925318,53	3454059,11
1182	925304,98	3454079,20
1183	925311,77	3454088,02
1184	925309,50	3454089,95
1185	925376,10	3454176,26
1186	925377,65	3454175,31
1187	925378,85	3454176,87
1188	925377,54	3454178,13
1189	925444,59	3454264,98
1190	925445,29	3454264,04
1191	925448,62	3454266,51
1192	925448,01	3454267,34
1193	925616,35	3454319,99
1194	925851,98	3454373,96
1177	925874,47	3454394,31
1195	932685,45	3457858,62

1196	932703,58	3457839,98
1197	932576,19	3457719,46
1198	932389,39	3457690,88
1199	932384,50	3457697,74
1200	932372,64	3457714,61
1201	932384,22	3457716,39
1202	932384,69	3457714,64
1203	932386,63	3457714,93
1204	932386,55	3457716,74
1205	932559,90	3457743,27
1206	932560,47	3457742,11
1207	932562,36	3457743,03
1208	932563,16	3457741,40
1209	932566,89	3457743,22
1210	932566,09	3457744,85
1211	932567,97	3457745,78
1212	932567,40	3457746,94
1195	932685,45	3457858,62
1213	932661,73	3457882,99
1214	932679,86	3457864,35
1215	932562,12	3457752,95
1216	932561,61	3457753,99
1217	932557,89	3457752,17
1218	932558,40	3457751,13
1219	932385,34	3457724,65
1220	932384,88	3457726,40
1221	932382,93	3457726,10
1222	932383,01	3457724,30
1223	932367,50	3457721,92
1224	932350,80	3457745,67
1225	932548,58	3457775,94
1213	932661,73	3457882,99
41	940151,46	3464983,35
1226	940165,61	3464958,38
1227	940157,21	3464946,58
1228	940152,91	3464946,80
1229	940152,74	3464943,36
1230	940152,26	3464943,38
1231	940152,05	3464939,23
1232	940152,52	3464939,22
1233	940152,34	3464935,77
1234	940156,65	3464935,55

1235	940270,63	3464734,54
1236	940269,15	3464733,48
1237	940270,12	3464731,77
1238	940271,79	3464732,50
1239	940302,71	3464677,95
1240	940279,70	3464665,83
1241	940122,63	3464942,83
42	940144,76	3464973,93
41	940151,46	3464983,35
1242	927804,48	3455597,17
1243	927800,69	3455567,62
1244	927774,70	3455557,10
1245	927774,59	3455557,47
1246	927771,85	3455556,67
1247	927771,55	3455557,70
1248	927767,56	3455556,52
1249	927767,87	3455555,49
1250	927765,13	3455554,68
1251	927765,26	3455554,24
1252	927583,36	3455519,42
1253	927581,44	3455520,98
1254	927580,12	3455519,35
1255	927578,70	3455520,49
1256	927576,09	3455517,28
1257	927577,50	3455516,12
1258	927576,18	3455514,50
1259	927578,02	3455512,99
1260	927577,23	3455462,92
1261	927555,36	3455458,34
1262	927551,14	3455457,45
1263	927551,17	3455459,07
1264	927552,46	3455539,98
1265	927762,73	3455580,26
1242	927804,48	3455597,17
1266	940706,64	3462716,16
1267	940718,79	3462692,13
1268	940654,04	3462633,91
1269	940653,57	3462634,33
1270	940652,17	3462632,76
1271	940650,81	3462633,97
1272	940648,05	3462630,88
1273	940649,41	3462629,67

1274	940648,02	3462628,10
1275	940648,64	3462627,54
1276	940577,24	3462513,60
1277	940575,61	3462514,39
1278	940574,56	3462512,73
1279	940575,99	3462511,60
1280	940563,44	3462491,57
1281	940540,57	3462504,05
1282	940630,72	3462647,92
1266	940706,64	3462716,16
1283	940526,78	3462418,01
1284	940549,78	3462405,74
1285	940410,22	3462183,04
1286	940387,63	3462195,95
1287	940426,12	3462257,38
1288	940427,75	3462256,58
1289	940428,80	3462258,25
1290	940427,37	3462259,37
1283	940526,78	3462418,01
1291	940496,71	3462434,06
1292	940519,70	3462421,78
1293	940420,59	3462263,62
1294	940418,97	3462264,40
1295	940417,82	3462262,58
1296	940419,34	3462261,62
1297	940380,68	3462199,92
1298	940358,09	3462212,84
1291	940496,71	3462434,06
1299	940722,54	3462684,74
1300	940734,70	3462660,70
1301	940677,10	3462608,93
1302	940593,34	3462475,25
1303	940570,47	3462487,73
1304	940582,77	3462507,36
1305	940584,39	3462506,57
1306	940585,43	3462508,24
1307	940584,02	3462509,35
1308	940655,83	3462623,94
1309	940657,01	3462622,89
1310	940659,77	3462625,99
1311	940658,47	3462627,14

1299	940722,53	3462684,73
1299	940722,54	3462684,74
1313	927799,52	3455558,51
1314	927799,34	3455557,12
1315	927795,64	3455528,86
1316	927779,80	3455522,44
1317	927611,67	3455490,23
1318	927611,37	3455471,84
1319	927611,35	3455470,07
1320	927601,34	3455467,98
1321	927585,26	3455464,60
1322	927585,99	3455510,42
1323	927587,30	3455512,04
1324	927767,53	3455546,56
1325	927767,93	3455545,23
1326	927770,67	3455546,04
1327	927770,98	3455545,01
1328	927774,95	3455546,19
1329	927774,65	3455547,22
1330	927777,38	3455548,03
1331	927776,98	3455549,39
1313	927799,52	3455558,51
1332	925516,25	3454297,06
1333	925445,08	3454274,81
1334	925444,24	3454275,93
1335	925442,56	3454274,68
1336	925441,47	3454276,15
1337	925438,14	3454273,67
1338	925439,23	3454272,21
1339	925437,54	3454270,96
1340	925438,30	3454269,93
1341	925371,21	3454183,01
1342	925369,68	3454183,96
1343	925368,48	3454182,40
1344	925369,78	3454181,16
1345	925303,40	3454095,14
1346	925299,84	3454098,16
1347	925286,94	3454116,38
1348	925407,12	3454272,07
1332	925516,25	3454297,06
1349	940169,96	3464950,70

1350	940319,49	3464686,79
1351	940309,79	3464681,67
1352	940278,75	3464736,44
1353	940280,21	3464737,49
1354	940279,24	3464739,20
1355	940277,59	3464738,49
1356	940164,04	3464938,73
1357	940164,24	3464942,67
1349	940169,96	3464950,70
1358	927609,95	3455382,42
1359	927608,65	3455300,94
1360	927582,57	3455295,68
1361	927583,86	3455376,72
1358	927609,95	3455382,42
1362	927575,82	3455374,96
1363	927574,53	3455294,06
1364	927560,19	3455291,17
1365	927548,45	3455288,87
1366	927549,73	3455369,25
1362	927575,82	3455374,96
1367	940366,37	3462162,02
1368	940388,96	3462149,10
1369	940361,66	3462105,53
1370	940339,45	3462119,06
1367	940366,37	3462162,02
1371	940336,82	3462178,90
1372	940359,42	3462165,99
1373	940332,62	3462123,23
1374	940310,42	3462136,75
1371	940336,82	3462178,90
1375	932741,83	3457911,97
1376	932742,45	3457911,44
1377	932757,58	3457896,74
1378	932743,18	3457877,44
1379	932728,95	3457858,39
1380	932726,19	3457861,38
1381	932708,60	3457880,52
1375	932741,83	3457911,97

1382	932715,79	3457934,14
1383	932735,71	3457917,18
1384	932703,18	3457886,41
1385	932685,58	3457905,55
1382	932715,79	3457934,14
1386	927833,94	3455572,45
1387	927831,10	3455543,22
1388	927805,25	3455532,75
1389	927807,88	3455553,02
1390	927809,07	3455562,37
1386	927833,94	3455572,45
1391	927837,65	3455610,61
1392	927834,82	3455581,43
1393	927810,23	3455571,48
1394	927813,99	3455601,02
1391	927837,65	3455610,61
1395	925915,86	3454431,76
1396	925928,70	3454415,96
1397	925898,96	3454394,22
1398	925889,41	3454407,83
1395	925915,86	3454431,76
1399	927573,76	3455245,55
238	927573,40	3455222,99
224	927547,22	3455211,53
225	927547,50	3455229,12
1400	927547,67	3455240,10
1399	927573,76	3455245,55
209	927576,39	3455410,60
1401	927576,05	3455389,00
166	927549,96	3455383,28
167	927550,04	3455388,52
168	927550,30	3455404,94
209	927576,39	3455410,60
137	927610,52	3455417,99
1402	927610,25	3455401,55
138	927610,17	3455396,46
1403	927584,08	3455390,76
215	927584,43	3455412,34

137	927610,52	3455417,99
207	927576,86	3455440,00
1404	927576,80	3455435,94
1405	927575,28	3455435,96
1406	927575,23	3455432,51
1407	927574,75	3455432,51
1408	927574,68	3455428,36
1409	927575,16	3455428,36
1410	927575,10	3455424,91
1411	927576,62	3455424,88
206	927576,52	3455418,81
187	927550,43	3455413,16
181	927550,77	3455434,47
207	927576,86	3455440,00
176	927610,98	3455447,22
177	927610,65	3455426,20
203	927584,56	3455420,54
1412	927584,63	3455424,75
1413	927586,16	3455424,73
1414	927586,21	3455428,17
1415	927586,69	3455428,17
1416	927586,76	3455432,32
1417	927586,28	3455432,33
1418	927586,34	3455435,78
1419	927584,80	3455435,81
202	927584,90	3455441,70
176	927610,98	3455447,22
1420	940551,49	3462457,44
1421	940574,34	3462444,94
1422	940550,25	3462406,50
1423	940563,27	3462427,28
1424	940548,90	3462436,61
1425	940541,38	3462441,31
1420	940551,49	3462457,44
1426	940521,60	3462473,77
1427	940544,46	3462461,28
1428	940534,42	3462445,26
1429	940533,89	3462445,56
1430	940524,65	3462449,95
1431	940510,52	3462456,08

1426	940521,60	3462473,77
1432	927607,88	3455252,68
230	927607,88	3455252,64
231	927607,61	3455235,69
240	927605,98	3455235,81
241	927606,12	3455237,63
242	927601,98	3455237,94
243	927601,84	3455236,12
244	927599,75	3455236,28
245	927599,61	3455234,45
246	927581,46	3455226,51
1433	927581,79	3455247,23
1432	927607,88	3455252,68
1434	932821,88	3457985,20
1435	932823,14	3457984,57
1436	932790,25	3457940,51
1437	932781,49	3457949,48
1438	932818,76	3457984,75
1434	932821,88	3457985,20
54	940197,47	3464989,36
32	940211,56	3464964,33
38	940203,31	3464952,72
1439	940190,25	3464975,77
1440	940191,92	3464978,12
1441	940191,53	3464978,39
1442	940193,53	3464981,21
1443	940192,29	3464982,09
54	940197,47	3464989,36
59	940178,85	3465017,94
60	940182,40	3465015,84
61	940182,48	3465015,99
62	940193,13	3464997,07
1444	940185,78	3464986,72
1445	940184,53	3464987,62
1446	940183,98	3464986,83
51	940170,67	3465010,33
50	940175,19	3465016,69
49	940174,80	3465017,83
59	940178,85	3465017,94

1447	927858,69	3455619,13
1448	927854,41	3455589,37
1449	927844,11	3455585,19
1450	927846,97	3455614,38
1447	927858,69	3455619,13
1451	927853,09	3455580,19
1452	927848,80	3455550,39
1453	927840,37	3455546,97
1454	927843,23	3455576,20
1451	927853,09	3455580,19
1455	927807,53	3455561,76
1456	927806,44	3455553,20
1457	927803,71	3455532,12
1458	927797,17	3455529,48
1459	927800,76	3455556,96
1460	927801,04	3455559,12
1455	927807,53	3455561,76
1461	927812,44	3455600,40
1462	927808,69	3455570,86
1463	927802,21	3455568,24
1464	927806,02	3455597,80
1461	927812,44	3455600,40
1465	927577,20	3455461,44
1466	927577,10	3455455,09
1467	927559,38	3455451,34
193	927551,01	3455449,57
194	927551,12	3455455,96
1468	927555,68	3455456,92
1465	927577,20	3455461,44
190	927611,32	3455468,60
191	927611,22	3455462,32
1469	927608,00	3455461,64
1470	927585,14	3455456,80
1471	927585,24	3455463,12
1472	927601,64	3455466,56
190	927611,32	3455468,60
1473	925928,28	3454443,00
1474	925939,48	3454428,10

1475	925941,54	3454425,35
1476	925935,82	3454421,17
1477	925922,40	3454437,68
1473	925928,28	3454443,00
112	927611,20	3455460,83
113	927611,11	3455455,42
201	927585,03	3455449,90
1478	927585,11	3455455,31
1479	927608,30	3455460,22
112	927611,20	3455460,83
1480	927577,08	3455453,61
208	927576,99	3455448,20
155	927550,90	3455442,68
156	927550,99	3455448,07
1481	927559,68	3455449,92
1480	927577,08	3455453,61
1482	925933,44	3454447,68
1483	925944,56	3454432,78
1484	925947,10	3454429,41
1485	925942,68	3454426,18

1486	925940,60	3454428,96
1487	925929,34	3454443,96
1482	925933,44	3454447,68
1488	927872,62	3455575,47
1489	927875,80	3455561,31
1490	927870,26	3455559,07
1488	927872,62	3455575,47
1491	925897,93	3454467,79
1492	925906,48	3454457,28
1491	925897,92	3454467,79
1491	925897,93	3454467,79
1494	925902,06	3454448,76
1495	925907,24	3454442,39
1495	925907,23	3454442,39
1494	925902,06	3454448,76
1497	927876,74	3455604,11
1498	927877,15	3455602,30
1497	927876,74	3455604,10
1497	927876,74	3455604,11

№ 12

Кадастровый квартал:	86:08:0010301
Кадастровый номер:	
Образуемый ЗУ:	86:08:0000000:467:ЗУ10
Площадь кв.м.:	179104
Правообладатель. Вид права:	Земли и земельные участки, находящиеся в государственной собственности
Разрешенное использование:	Недропользование (6.1)
Разрешенное использование образуемого земельного участка	Строительство, реконструкция, эксплуатация линейных объектов

№ точки (сквозной)	Координаты	
	X	Y
248	932365,91	3457721,68
249	932224,48	3457700,04
250	932223,58	3457701,44
251	932221,82	3457700,30
252	932220,83	3457701,83
253	932217,34	3457699,57
254	932218,33	3457698,04
255	932216,57	3457696,90
256	932217,31	3457695,76

257	932073,27	3457514,61
258	932071,75	3457515,57
259	932070,52	3457514,03
260	932071,81	3457512,76
261	931923,51	3457326,24
262	931922,00	3457326,66
263	931921,42	3457324,64
264	931919,67	3457325,15
265	931918,53	3457321,15
266	931920,28	3457320,66
267	931919,71	3457318,64

268	931920,59	3457318,38
269	931904,22	3457121,03
270	931902,42	3457120,99
271	931902,25	3457119,03
272	931904,03	3457118,69
273	931883,13	3456866,91
274	931881,33	3456866,87
275	931881,16	3456864,91
276	931882,94	3456864,56
277	931866,10	3456661,60
278	931865,08	3456662,04
279	931863,46	3456658,22
280	931864,72	3456657,68
281	931764,14	3456523,93
282	931762,59	3456524,85
283	931761,41	3456523,28
284	931762,72	3456522,05
285	931662,81	3456389,17
286	931661,81	3456390,30
287	931658,72	3456387,53
288	931659,79	3456386,34
289	931516,79	3456295,32
290	931516,14	3456296,81
291	931512,32	3456295,15
292	931512,88	3456293,88
293	931281,11	3456252,74
294	931280,61	3456254,48
295	931278,66	3456254,11
296	931278,78	3456252,33
297	930985,72	3456200,32
298	930985,22	3456202,05
299	930983,28	3456201,71
300	930983,40	3456199,90
301	930695,26	3456148,77
302	930694,76	3456150,50
303	930692,82	3456150,16
304	930692,94	3456148,35
305	930404,80	3456097,22
306	930404,30	3456098,95
307	930402,36	3456098,60
308	930402,49	3456096,80
309	930114,35	3456045,66
310	930113,84	3456047,40
311	930111,91	3456047,05

312	930112,03	3456045,25
313	929823,88	3455994,11
314	929823,37	3455995,85
315	929821,44	3455995,50
316	929821,56	3455993,70
317	929533,42	3455942,56
318	929532,91	3455944,30
319	929530,98	3455943,95
320	929531,10	3455942,15
321	929257,73	3455893,63
322	929257,22	3455895,36
323	929255,29	3455895,03
324	929255,41	3455893,22
325	929032,95	3455853,74
326	929032,93	3455853,85
327	929030,86	3455853,52
328	929030,57	3455855,32
329	929026,47	3455854,65
330	929026,77	3455852,85
331	929024,69	3455852,51
332	929024,76	3455852,14
333	928791,56	3455802,09
334	928790,99	3455803,81
335	928789,07	3455803,40
336	928789,26	3455801,60
337	928493,35	3455738,10
338	928492,79	3455739,82
339	928490,87	3455739,40
340	928491,05	3455737,61
341	928190,25	3455673,06
342	928189,68	3455674,77
343	928187,76	3455674,36
344	928187,95	3455672,57
345	927920,44	3455615,16
346	927920,05	3455616,45
347	927917,33	3455615,62
348	927917,01	3455616,65
349	927913,04	3455615,43
350	927913,36	3455614,40
351	927910,63	3455613,57
352	927911,03	3455612,27
353	927908,30	3455611,17
379	927909,76	3455603,13
380	927913,38	3455604,59

381	927913,51	3455604,15
382	927916,24	3455604,98
383	927916,55	3455603,95
384	927920,52	3455605,16
385	927920,20	3455606,19
386	927922,93	3455607,03
387	927922,79	3455607,48
388	928189,62	3455664,75
389	928190,19	3455663,02
390	928192,13	3455663,43
391	928191,94	3455665,23
392	928492,73	3455729,79
393	928493,30	3455728,06
394	928495,22	3455728,47
395	928495,03	3455730,28
396	928790,93	3455793,77
397	928791,50	3455792,06
398	928793,42	3455792,47
399	928793,24	3455794,27
400	929026,85	3455844,40
401	929028,11	3455844,61
402	929028,41	3455842,81
403	929032,50	3455843,48
404	929032,21	3455845,28
405	929034,29	3455845,61
406	929034,25	3455845,84
407	929256,80	3455885,34
408	929257,31	3455883,60
409	929259,24	3455883,95
410	929259,12	3455885,75
411	929532,50	3455934,27
412	929533,00	3455932,53
413	929534,94	3455932,87
414	929534,81	3455934,68
415	929822,95	3455985,82
416	929823,46	3455984,09
417	929825,40	3455984,42
418	929825,27	3455986,23
419	930113,42	3456037,38
420	930113,93	3456035,64
421	930115,86	3456035,97
422	930115,74	3456037,79
423	930403,88	3456088,93
424	930404,39	3456087,19

425	930406,32	3456087,53
426	930406,20	3456089,34
427	930694,34	3456140,48
428	930694,85	3456138,74
429	930696,78	3456139,08
430	930696,66	3456140,89
431	930984,80	3456192,03
432	930985,31	3456190,28
433	930987,24	3456190,63
434	930987,12	3456192,44
435	931280,19	3456244,45
436	931280,70	3456242,71
437	931282,63	3456243,06
438	931282,51	3456244,86
439	931514,05	3456285,96
440	931514,48	3456284,98
441	931516,40	3456285,82
442	931517,13	3456284,15
443	931520,93	3456285,80
444	931520,20	3456287,48
445	931522,13	3456288,32
446	931521,82	3456289,04
447	931663,39	3456379,15
448	931663,93	3456378,55
449	931665,50	3456379,95
450	931666,72	3456378,59
451	931669,81	3456381,35
452	931668,59	3456382,72
453	931670,16	3456384,12
454	931669,54	3456384,81
455	931769,11	3456517,24
456	931770,67	3456516,31
457	931771,85	3456517,88
458	931770,53	3456519,12
459	931871,01	3456652,75
460	931872,02	3456652,32
461	931872,84	3456654,26
462	931874,52	3456653,55
463	931876,13	3456657,37
464	931874,45	3456658,08
465	931875,26	3456660,02
466	931874,04	3456660,54
467	931890,92	3456863,90
468	931892,73	3456863,95

469	931892,89	3456865,90
470	931891,11	3456866,25
471	931912,00	3457118,02
472	931913,81	3457118,07
473	931913,97	3457120,03
474	931912,19	3457120,37
475	931928,61	3457318,28
476	931930,07	3457317,87
477	931931,20	3457321,86
478	931930,43	3457322,08
479	932078,08	3457507,79
480	932079,61	3457506,81
481	932080,83	3457508,35
482	932079,54	3457509,63
483	932223,27	3457690,40
484	932223,86	3457689,50
485	932227,34	3457691,75
486	932226,97	3457692,32
363	932371,05	3457714,37
248	932365,91	3457721,68
597	936864,87	3458888,65
598	936744,57	3458779,91
599	936743,22	3458781,11
600	936741,76	3458779,79
601	936742,82	3458778,32
602	936522,03	3458578,72
603	936520,67	3458579,94
604	936519,21	3458578,62
605	936520,28	3458577,15
606	936337,29	3458411,73
607	936336,84	3458412,76
608	936333,05	3458411,07
609	936333,29	3458410,54
610	936210,40	3458413,61
611	936209,85	3458415,06
612	936207,89	3458414,32
613	936207,24	3458416,02
614	936203,36	3458414,56
615	936204,01	3458412,85
616	936202,04	3458412,11
617	936202,47	3458410,98
618	936078,36	3458319,35
619	936077,13	3458320,69

620	936075,55	3458319,52
621	936076,46	3458317,95
622	935946,94	3458222,31
623	935946,43	3458223,56
624	935942,59	3458221,99
625	935943,06	3458220,84
626	935714,24	3458195,83
627	935713,85	3458197,60
628	935711,90	3458197,38
629	935711,90	3458195,58
630	935411,05	3458162,70
631	935410,66	3458164,46
632	935408,71	3458164,25
633	935408,71	3458162,44
634	935102,88	3458129,01
635	935102,49	3458130,78
636	935100,54	3458130,57
637	935100,54	3458128,76
638	934789,75	3458094,79
639	934789,36	3458096,55
640	934787,40	3458096,34
641	934787,40	3458094,53
642	934476,61	3458060,56
643	934476,22	3458062,33
644	934474,27	3458062,11
645	934474,27	3458060,31
646	934221,26	3458032,65
647	934218,39	3458034,38
648	934157,36	3458153,18
649	934158,87	3458154,17
650	934157,97	3458155,92
651	934156,29	3458155,28
652	934093,80	3458276,94
653	934094,85	3458278,75
654	934093,03	3458279,80
655	934093,95	3458281,38
656	934090,36	3458283,47
657	934089,45	3458281,88
658	934087,63	3458282,94
659	934086,58	3458281,14
660	933865,67	3458272,75
661	933865,41	3458274,54
662	933863,44	3458274,47
663	933863,32	3458272,66

664	933641,65	3458264,24
665	933640,35	3458266,00
666	933638,66	3458264,76
667	933637,58	3458266,22
668	933634,24	3458263,76
669	933635,32	3458262,29
670	933633,63	3458261,04
671	933634,78	3458259,49
672	933572,91	3458121,80
673	933571,18	3458122,36
674	933570,37	3458120,57
675	933571,94	3458119,64
676	933510,69	3457983,33
677	933510,59	3457983,48
678	933507,22	3457981,06
679	933507,32	3457980,92
680	933349,32	3457965,31
681	933348,95	3457967,08
682	933346,99	3457966,88
683	933346,98	3457965,08
684	933120,43	3457942,70
685	933120,06	3457944,48
686	933118,10	3457944,28
687	933118,08	3457942,47
688	932958,72	3457926,73
689	932958,94	3457927,43
690	932955,00	3457928,71
691	932954,49	3457927,15
692	932942,78	3457933,08
501	932961,65	3457918,99
502	933118,87	3457934,51
503	933119,24	3457932,74
504	933121,20	3457932,93
505	933121,21	3457934,74
506	933347,76	3457957,12
507	933348,13	3457955,34
508	933350,09	3457955,53
509	933350,11	3457957,35
510	933510,30	3457973,17
511	933511,45	3457971,57
512	933513,16	3457972,80
513	933514,22	3457971,31
514	933517,59	3457973,74
515	933516,53	3457975,21

516	933518,23	3457976,44
517	933517,08	3457978,04
518	933579,25	3458116,37
519	933580,96	3458115,82
520	933581,77	3458117,61
521	933580,21	3458118,52
522	933641,22	3458254,30
523	933641,36	3458254,11
524	933644,40	3458256,34
525	933863,62	3458264,67
526	933863,88	3458262,88
527	933865,85	3458262,95
528	933865,97	3458264,76
529	934084,39	3458273,06
530	934087,82	3458271,06
531	934149,18	3458151,63
532	934147,66	3458150,62
533	934148,56	3458148,87
534	934150,25	3458149,52
535	934212,41	3458028,51
536	934211,35	3458026,74
537	934213,15	3458025,66
538	934212,21	3458024,09
539	934215,77	3458021,96
540	934216,70	3458023,52
541	934218,50	3458022,44
542	934219,70	3458024,44
543	934475,14	3458052,35
544	934475,53	3458050,58
545	934477,48	3458050,79
546	934477,48	3458052,61
547	934788,27	3458086,58
548	934788,66	3458084,81
549	934790,62	3458085,02
550	934790,62	3458086,84
551	935101,41	3458120,81
552	935101,80	3458119,03
553	935103,75	3458119,25
554	935103,75	3458121,06
555	935409,58	3458154,48
556	935409,97	3458152,71
557	935411,92	3458152,93
558	935411,92	3458154,74
559	935712,77	3458187,63

560	935713,16	3458185,85
561	935715,11	3458186,07
562	935715,11	3458187,88
563	935944,03	3458212,90
564	935944,48	3458211,78
565	935946,43	3458212,57
566	935947,11	3458210,88
567	935950,96	3458212,45
568	935950,27	3458214,14
569	935952,21	3458214,93
570	935951,80	3458215,95
571	936081,22	3458311,51
572	936082,44	3458310,19
573	936084,02	3458311,35
574	936083,11	3458312,92
575	936207,16	3458404,51
576	936207,61	3458403,34
577	936211,49	3458404,80
578	936211,19	3458405,59
579	936334,57	3458402,50
580	936335,28	3458400,92
581	936337,20	3458401,78
582	936337,94	3458400,11
583	936341,73	3458401,80
584	936340,99	3458403,47
585	936342,90	3458404,33
586	936342,36	3458405,54
587	936525,65	3458571,22
588	936527,00	3458570,01
589	936528,45	3458571,33
590	936527,39	3458572,79
591	936748,19	3458772,39
592	936749,54	3458771,19
593	936750,99	3458772,51
594	936749,93	3458773,97
487	936876,09	3458888,01
597	936864,87	3458888,65
791	940300,76	3462072,39
792	940288,48	3462052,80
793	940287,25	3462053,87
794	940284,53	3462050,73
795	940285,83	3462049,60
796	940177,65	3461951,71

797	940176,30	3461952,91
798	940174,84	3461951,59
799	940175,90	3461950,12
800	940067,09	3461851,67
801	940065,11	3461852,24
802	940064,53	3461850,22
803	940062,78	3461850,72
804	940061,64	3461846,73
805	940063,40	3461846,22
806	940062,82	3461844,20
807	940064,62	3461843,69
808	940075,71	3461791,95
809	940075,36	3461792,05
810	940074,23	3461788,08
811	939900,90	3461631,54
812	939899,55	3461632,74
813	939898,10	3461631,42
814	939899,16	3461629,96
815	939670,84	3461423,75
816	939669,50	3461424,95
817	939668,04	3461423,63
818	939669,10	3461422,17
819	939440,78	3461215,96
820	939439,44	3461217,17
821	939437,98	3461215,85
822	939439,04	3461214,39
823	939210,73	3461008,18
824	939209,38	3461009,38
825	939207,92	3461008,06
826	939208,98	3461006,60
827	938980,67	3460800,40
828	938979,32	3460801,60
829	938977,87	3460800,28
830	938978,92	3460798,82
831	938750,61	3460592,61
832	938749,27	3460593,82
833	938747,81	3460592,50
834	938748,87	3460591,04
835	938524,26	3460388,19
836	938522,92	3460389,38
837	938521,46	3460388,06
838	938522,52	3460386,60
839	938290,49	3460177,05
840	938289,14	3460178,25

841	938287,68	3460176,93
842	938288,74	3460175,46
843	938105,77	3460010,21
844	938104,79	3460011,61
845	938101,39	3460009,23
846	938102,32	3460007,89
847	938016,65	3459965,58
848	938016,31	3459966,11
849	938014,55	3459964,97
850	938013,56	3459966,51
851	938010,07	3459964,27
852	938011,06	3459962,73
853	938009,29	3459961,59
854	938009,71	3459960,95
855	937964,27	3459920,85
722	937962,39	3459908,52
723	938015,68	3459955,55
724	938016,57	3459954,18
725	938020,07	3459956,42
726	938019,12	3459957,89
727	938105,06	3460000,31
728	938105,50	3459999,69
729	938107,22	3460000,89
730	938108,26	3459999,40
731	938111,67	3460001,77
732	938110,62	3460003,28
733	938112,35	3460004,47
734	938111,97	3460005,02
735	938294,10	3460169,53
736	938295,46	3460168,32
737	938296,91	3460169,64
738	938295,85	3460171,11
739	938527,88	3460380,66
740	938529,23	3460379,46
741	938530,69	3460380,77
742	938529,63	3460382,25
743	938754,22	3460585,10
744	938755,58	3460583,89
745	938757,04	3460585,21
746	938755,97	3460586,68
747	938984,28	3460792,88
748	938985,64	3460791,67
749	938987,10	3460792,99
750	938986,03	3460794,46

751	939214,34	3461000,66
752	939215,70	3460999,45
753	939217,15	3461000,77
754	939216,09	3461002,25
755	939444,40	3461208,45
756	939445,75	3461207,24
757	939447,21	3461208,55
758	939446,15	3461210,03
759	939674,45	3461416,23
760	939675,81	3461415,03
761	939677,27	3461416,34
762	939676,20	3461417,81
763	939904,52	3461624,02
764	939905,87	3461622,81
765	939907,33	3461624,13
766	939906,26	3461625,60
767	940081,45	3461783,82
768	940083,44	3461783,25
769	940084,01	3461785,27
770	940085,77	3461784,77
771	940086,91	3461788,76
772	940085,15	3461789,26
773	940085,73	3461791,28
774	940083,94	3461791,79
775	940072,83	3461843,53
776	940073,18	3461843,43
777	940074,31	3461847,42
778	940181,27	3461944,20
779	940182,62	3461942,99
780	940184,08	3461944,31
781	940183,02	3461945,78
782	940290,36	3462042,91
783	940290,85	3462042,48
784	940292,23	3462044,07
785	940293,61	3462042,88
786	940296,32	3462046,02
787	940294,94	3462047,21
788	940296,32	3462048,80
789	940295,73	3462049,30
714	940307,59	3462068,22
791	940300,76	3462072,39
1070	940314,82	3464672,82
1500	940309,92	3464670,22

1501	940323,64	3464643,52
863	940322,62	3464642,85
864	940411,20	3464486,62
865	940409,73	3464485,56
866	940410,70	3464483,86
867	940412,37	3464484,57
868	940554,25	3464234,36
869	940552,77	3464233,29
870	940553,74	3464231,59
871	940555,41	3464232,30
872	940697,29	3463982,09
873	940695,81	3463981,03
874	940696,78	3463979,32
875	940698,45	3463980,04
876	940842,80	3463725,48
877	940841,32	3463724,41
878	940842,29	3463722,70
879	940843,96	3463723,42
880	940947,32	3463541,13
881	940945,94	3463540,71
882	940947,17	3463536,74
883	940948,25	3463537,08
884	940946,30	3463350,46
885	940944,49	3463350,28
886	940944,47	3463348,32
887	940946,27	3463348,10
888	940943,69	3463100,47
889	940941,88	3463100,30
890	940941,86	3463098,33
891	940943,66	3463098,12
892	940941,54	3462894,89
893	940941,10	3462895,11
894	940939,21	3462891,42
895	940940,04	3462890,99
104	940768,37	3462736,69
103	940759,19	3462728,43
95	940762,93	3462721,04
94	940772,11	3462729,30
1030	940945,38	3462885,05
1031	940947,62	3462883,89
1032	940948,92	3462886,42
1033	940949,88	3462885,94
1034	940951,77	3462889,63
1035	940950,82	3462890,12

1036	940952,12	3462892,65
1037	940949,53	3462893,99
1038	940951,66	3463098,04
1039	940953,46	3463098,21
1040	940953,48	3463100,18
1041	940951,68	3463100,39
1042	940954,27	3463348,02
1043	940956,07	3463348,20
1044	940956,09	3463350,17
1045	940954,30	3463350,38
1046	940956,25	3463537,35
1047	940957,51	3463537,74
1048	940956,89	3463539,74
1049	940958,63	3463540,28
1050	940957,41	3463544,25
1051	940955,66	3463543,71
1052	940955,04	3463545,72
1053	940954,09	3463545,42
1054	940850,92	3463727,36
1055	940852,38	3463728,42
1056	940851,41	3463730,13
1057	940849,76	3463729,41
1058	940705,41	3463983,98
1059	940706,87	3463985,04
1060	940705,91	3463986,75
1061	940704,25	3463986,03
1062	940562,37	3464236,25
1063	940563,83	3464237,30
1064	940562,86	3464239,01
1065	940561,21	3464238,30
1066	940419,33	3464488,52
1067	940420,79	3464489,57
1068	940419,82	3464491,28
1069	940418,16	3464490,56
1070	940314,82	3464672,82
956	927580,43	3455161,79
1502	927545,62	3455146,44
1503	927545,56	3455146,41
1110	927439,88	3455089,08
1111	927438,85	3455090,56
1112	927437,12	3455089,63
1113	927437,81	3455087,96
1114	927305,67	3455016,26

1115	927305,66	3455016,28
1116	927303,78	3455015,35
1117	927302,97	3455016,98
1118	927299,24	3455015,14
1119	927300,05	3455013,50
1120	927299,46	3455013,21
1121	927092,29	3454925,44
1122	927091,41	3454927,01
1123	927089,60	3454926,25
1124	927090,13	3454924,52
1125	926802,25	3454802,55
1126	926801,38	3454804,13
1127	926799,57	3454803,36
1128	926800,09	3454801,63
1129	926591,77	3454713,37
1130	926591,74	3454713,43
1131	926589,79	3454712,67
1132	926589,12	3454714,36
1133	926585,26	3454712,85
1134	926585,86	3454711,30
1135	926362,40	3454659,28
1136	926361,80	3454660,98
1137	926359,89	3454660,54
1138	926360,11	3454658,74
1139	926133,91	3454606,08
1140	926133,37	3454607,09
1141	926131,50	3454606,10
1142	926130,65	3454607,72
1143	926126,98	3454605,77
1144	926127,84	3454604,16
1145	926125,98	3454603,18
1146	926126,33	3454602,52
1147	926013,16	3454519,80
907	925956,26	3454468,31
908	925997,17	3454498,21
909	925998,39	3454496,86
910	925999,98	3454498,03
911	925999,07	3454499,59
912	926131,83	3454596,63
913	926132,61	3454595,17
914	926136,28	3454597,11
915	926135,66	3454598,27
916	926361,92	3454650,95
917	926362,52	3454649,24

918	926364,43	3454649,69
919	926364,21	3454651,48
920	926586,76	3454703,29
921	926587,03	3454702,60
922	926588,98	3454703,38
923	926589,65	3454701,68
924	926593,51	3454703,20
925	926592,84	3454704,89
926	926594,80	3454705,66
927	926594,69	3454705,92
928	926803,21	3454794,26
929	926804,09	3454792,68
930	926805,90	3454793,44
931	926805,38	3454795,18
932	927093,25	3454917,15
933	927094,13	3454915,56
934	927095,94	3454916,33
935	927095,41	3454918,07
936	927301,69	3455005,47
937	927301,88	3455005,09
938	927303,77	3455006,02
939	927304,58	3455004,38
940	927308,29	3455006,22
941	927307,48	3455007,87
942	927309,37	3455008,80
943	927309,22	3455009,08
944	927441,62	3455080,92
945	927442,66	3455079,43
946	927444,39	3455080,37
947	927443,70	3455082,04
948	927576,17	3455153,93
949	927578,00	3455152,91
950	927579,02	3455154,75
951	927580,61	3455153,86
952	927582,64	3455157,49
953	927581,03	3455158,38
954	927582,05	3455160,21
955	927580,42	3455161,12
956	927580,43	3455161,79
992	937962,71	3459919,47
993	937909,90	3459872,86
994	937908,95	3459873,50
995	937907,79	3459871,75

996	937906,27	3459872,76
997	937903,96	3459869,32
998	937905,48	3459868,30
999	937904,31	3459866,56
1000	937905,23	3459865,94
1001	937886,59	3459813,62
1002	937885,46	3459814,37
1003	937883,15	3459810,91
1004	937884,28	3459810,16
1005	937697,83	3459641,61
1006	937696,47	3459642,82
1007	937695,02	3459641,50
1008	937696,08	3459640,04
1009	937456,73	3459423,67
1010	937455,37	3459424,88
1011	937453,91	3459423,56
1012	937454,98	3459422,09
1013	937215,63	3459205,73
1014	937214,28	3459206,93
1015	937212,82	3459205,62
1016	937213,88	3459204,15
1017	936974,54	3458987,79
1018	936973,18	3458988,99
1019	936971,73	3458987,67
1020	936972,79	3458986,21
1021	936866,22	3458889,87
962	936877,45	3458889,24
963	936978,15	3458980,27
964	936979,51	3458979,07
965	936980,96	3458980,39
966	936979,90	3458981,85
967	937219,25	3459198,21
968	937220,60	3459197,02
969	937222,07	3459198,33
970	937220,99	3459199,80
971	937460,35	3459416,16
972	937461,70	3459414,95
973	937463,16	3459416,27
974	937462,10	3459417,73
975	937701,45	3459634,10
976	937702,80	3459632,90
977	937704,25	3459634,22
978	937703,19	3459635,68
979	937889,53	3459804,13

980	937890,45	3459803,52
981	937891,61	3459805,26
982	937893,13	3459804,25
983	937895,43	3459807,70
984	937893,92	3459808,72
985	937895,08	3459810,46
986	937894,17	3459811,07
987	937912,81	3459863,39
988	937913,93	3459862,64
989	937916,24	3459866,09
990	937915,14	3459866,82
957	937960,83	3459907,14
992	937962,71	3459919,47
1108	939881,58	3466307,68
1150	939873,42	3466306,50
1151	939904,17	3466174,58
1152	939902,46	3466173,98
1153	939902,91	3466172,06
1154	939904,71	3466172,29
1155	939976,82	3465862,94
1156	939975,10	3465862,34
1157	939975,55	3465860,42
1158	939977,35	3465860,65
1159	940050,60	3465546,42
1160	940048,89	3465545,82
1161	940049,33	3465543,91
1162	940051,14	3465544,13
1163	940113,70	3465275,73
1164	940112,87	3465275,55
1165	940113,47	3465272,76
1166	940112,42	3465272,54
1167	940113,30	3465268,48
1168	940114,35	3465268,70
1169	940114,95	3465265,92
1170	940116,40	3465266,24
1171	940203,27	3465015,03
1172	940203,09	3465015,07
1173	940202,30	3465010,99
1174	940202,95	3465010,87
63	940198,26	3465004,27
62	940193,13	3464997,07
1444	940185,78	3464986,72
1445	940184,53	3464987,62

1446	940183,98	3464986,83
1439	940190,25	3464975,77
1440	940191,92	3464978,12
1441	940191,53	3464978,39
1442	940193,53	3464981,21
1443	940192,29	3464982,09
54	940197,47	3464989,36
53	940202,59	3464996,57
1080	940209,76	3465006,65
1081	940212,48	3465006,12
1082	940213,02	3465008,92
1083	940214,08	3465008,71
1084	940214,86	3465012,78
1085	940213,81	3465012,99
1086	940214,35	3465015,79
1087	940211,26	3465016,39
1088	940124,29	3465267,93
1089	940124,59	3465268,00
1090	940123,99	3465270,79
1091	940125,04	3465271,01
1092	940124,16	3465275,07
1093	940123,10	3465274,84
1094	940122,50	3465277,63
1095	940121,52	3465277,41
1096	940058,93	3465545,95
1097	940060,63	3465546,55
1098	940060,18	3465548,46
1099	940058,39	3465548,25
1100	939985,15	3465862,46
1101	939986,85	3465863,06
1102	939986,40	3465864,98
1103	939984,62	3465864,75
1104	939912,50	3466174,11
1105	939914,20	3466174,70
1106	939913,75	3466176,62
1107	939912,21	3466176,43
1108	939881,58	3466307,68
1214	932679,86	3457864,35
1215	932562,12	3457752,95
1216	932561,61	3457753,99
1217	932557,89	3457752,17
1218	932558,40	3457751,13
1219	932385,34	3457724,65

1220	932384,88	3457726,40
1221	932382,93	3457726,10
1222	932383,01	3457724,30
1223	932367,50	3457721,92
1200	932372,64	3457714,61
1201	932384,22	3457716,39
1202	932384,69	3457714,64
1203	932386,63	3457714,93
1204	932386,55	3457716,74
1205	932559,90	3457743,27
1206	932560,47	3457742,11
1207	932562,36	3457743,03
1208	932563,16	3457741,40
1209	932566,89	3457743,22
1210	932566,09	3457744,85
1211	932567,97	3457745,78
1212	932567,40	3457746,94
1195	932685,45	3457858,62
1214	932679,86	3457864,35
1193	925616,35	3454319,99
1332	925516,25	3454297,06
1333	925445,08	3454274,81
1334	925444,24	3454275,93
1335	925442,56	3454274,68
1336	925441,47	3454276,15
1337	925438,14	3454273,67
1338	925439,23	3454272,21
1339	925437,54	3454270,96
1340	925438,30	3454269,93
1341	925371,21	3454183,01
1342	925369,68	3454183,96
1343	925368,48	3454182,40
1344	925369,78	3454181,16
1345	925303,40	3454095,14
1184	925309,50	3454089,95
1185	925376,10	3454176,26
1186	925377,65	3454175,31
1187	925378,85	3454176,87
1188	925377,54	3454178,13
1189	925444,59	3454264,98
1190	925445,29	3454264,04
1191	925448,62	3454266,51
1192	925448,01	3454267,34

1193	925616,35	3454319,99
1226	940165,61	3464958,38
1227	940157,21	3464946,58
1228	940152,91	3464946,80
1229	940152,74	3464943,36
1230	940152,26	3464943,38
1231	940152,05	3464939,23
1232	940152,52	3464939,22
1233	940152,34	3464935,77
1234	940156,65	3464935,55
1235	940270,63	3464734,54
1236	940269,15	3464733,48
1237	940270,12	3464731,77
1238	940271,79	3464732,50
1239	940302,71	3464677,95
1351	940309,79	3464681,67
1352	940278,75	3464736,44
1353	940280,21	3464737,49
1354	940279,24	3464739,20
1355	940277,59	3464738,49
1356	940164,04	3464938,73
1357	940164,24	3464942,67
1349	940169,96	3464950,70
1226	940165,61	3464958,38
1243	927800,69	3455567,62
1244	927774,70	3455557,10
1245	927774,59	3455557,47
1246	927771,85	3455556,67
1247	927771,55	3455557,70
1248	927767,56	3455556,52
1249	927767,87	3455555,49
1250	927765,13	3455554,68
1251	927765,26	3455554,24
1252	927583,36	3455519,42
1253	927581,44	3455520,98
1254	927580,12	3455519,35
1255	927578,70	3455520,49
1256	927576,09	3455517,28
1257	927577,50	3455516,12
1258	927576,18	3455514,50
1259	927578,02	3455512,99
1260	927577,23	3455462,92

1321	927585,26	3455464,60
1322	927585,99	3455510,42
1323	927587,30	3455512,04
1324	927767,53	3455546,56
1325	927767,93	3455545,23
1326	927770,67	3455546,04
1327	927770,98	3455545,01
1328	927774,95	3455546,19
1329	927774,65	3455547,22
1330	927777,38	3455548,03
1331	927776,98	3455549,39
1313	927799,52	3455558,51
1243	927800,69	3455567,62
1292	940519,70	3462421,78
1293	940420,59	3462263,62
1294	940418,97	3462264,40
1295	940417,82	3462262,58
1296	940419,34	3462261,62
1297	940380,68	3462199,92
1286	940387,63	3462195,95
1287	940426,12	3462257,38
1288	940427,75	3462256,58
1289	940428,80	3462258,25
1290	940427,37	3462259,37
1283	940526,78	3462418,01
1292	940519,70	3462421,78
1299	940722,54	3462684,74
1267	940718,79	3462692,13
1268	940654,04	3462633,91
1269	940653,57	3462634,33
1270	940652,17	3462632,76
1271	940650,81	3462633,97
1272	940648,05	3462630,88
1273	940649,41	3462629,67
1274	940648,02	3462628,10
1275	940648,64	3462627,54
1276	940577,24	3462513,60
1277	940575,61	3462514,39
1278	940574,56	3462512,73
1279	940575,99	3462511,60
1280	940563,44	3462491,57
1303	940570,47	3462487,73

1304	940582,77	3462507,36
1305	940584,39	3462506,57
1306	940585,43	3462508,24
1307	940584,02	3462509,35
1308	940655,83	3462623,94
1309	940657,01	3462622,89
1310	940659,77	3462625,99
1311	940658,47	3462627,14
1299	940722,53	3462684,73
1299	940722,54	3462684,74
1361	927583,86	3455376,72
1362	927575,82	3455374,96
1363	927574,53	3455294,06
1360	927582,57	3455295,68
1361	927583,86	3455376,72
698	932820,64	3457997,15
699	932816,53	3457996,55
700	932816,80	3457994,74
701	932814,72	3457994,44
702	932815,04	3457992,24
703	932775,88	3457955,20
1437	932781,49	3457949,48
1438	932818,76	3457984,75
1434	932821,88	3457985,20
1435	932823,14	3457984,57
694	932828,00	3457991,07
695	932823,30	3457993,45
696	932822,98	3457995,65
697	932820,89	3457995,45
698	932820,64	3457997,15
1372	940359,42	3462165,99
1373	940332,62	3462123,23
1370	940339,45	3462119,06
1367	940366,37	3462162,02
1372	940359,42	3462165,99
1383	932735,71	3457917,18
1384	932703,18	3457886,41
1381	932708,60	3457880,52
1375	932741,83	3457911,97
1383	932735,71	3457917,18

1478	927585,11	3455455,31
1480	927577,08	3455453,61
208	927576,99	3455448,20
207	927576,86	3455440,00
1404	927576,80	3455435,94
1405	927575,28	3455435,96
1406	927575,23	3455432,51
1407	927574,75	3455432,51
1408	927574,68	3455428,36
1409	927575,16	3455428,36
1410	927575,10	3455424,91
1411	927576,62	3455424,88
206	927576,52	3455418,81
205	927576,49	3455416,77
198	927584,53	3455418,49
203	927584,56	3455420,54
1412	927584,63	3455424,75
1413	927586,16	3455424,73
1414	927586,21	3455428,17
1415	927586,69	3455428,17
1416	927586,76	3455432,32
1417	927586,28	3455432,33
1418	927586,34	3455435,78
1419	927584,80	3455435,81
202	927584,90	3455441,70
201	927585,03	3455449,90
1478	927585,11	3455455,31
1433	927581,79	3455247,23
1399	927573,76	3455245,55
238	927573,40	3455222,99
237	927573,29	3455216,15
239	927581,35	3455219,71
246	927581,46	3455226,51
1433	927581,79	3455247,23
1392	927834,82	3455581,43
1393	927810,23	3455571,48
1390	927809,07	3455562,37
1386	927833,94	3455572,45
1392	927834,82	3455581,43
214	927584,44	3455413,29

210	927576,41	3455411,59
209	927576,39	3455410,60
1401	927576,05	3455389,00
1403	927584,08	3455390,76
215	927584,43	3455412,34
214	927584,44	3455413,29
1428	940534,42	3462445,26
1425	940541,38	3462441,31
1420	940551,49	3462457,44
1427	940544,46	3462461,28
1428	940534,42	3462445,26
1448	927854,41	3455589,37
1449	927844,11	3455585,19
1454	927843,23	3455576,20
1451	927853,09	3455580,19
1448	927854,41	3455589,37

1462	927808,69	3455570,86
1463	927802,21	3455568,24
1460	927801,04	3455559,12
1455	927807,53	3455561,76
1462	927808,69	3455570,86
1471	927585,24	3455463,12
1465	927577,20	3455461,44
1466	927577,10	3455455,09
1470	927585,14	3455456,80
1471	927585,24	3455463,12
1504	940742,34	3462702,52
1505	940740,94	3462705,30
1506	940738,60	3462709,92
1504	940742,34	3462702,52

№ 13		
Кадастровый квартал:		86:08:0010301
Кадастровый номер:		
Образуемый ЗУ:		86:08:0000000:467:ЗУ11
Площадь кв.м.:		2578
Правообладатель. Вид права:		Земли и земельные участки, находящиеся в государственной собственности
Разрешенное использование образуемого земельного участка		Строительство, реконструкция, эксплуатация линейных объектов
№ точки	Координаты	
(сквозной)	X	Y
1507	925058,01	3454065,77
1508	925127,72	3454038,40
1509	925127,10	3454036,81
1510	925126,51	3454021,69
1511	925043,17	3454054,41
1507	925058,01	3454065,77
1512	925087,96	3454088,72
1513	925101,95	3454082,21
1514	925123,97	3454048,47
1515	925065,43	3454071,45
1512	925087,96	3454088,72
1516	925197,38	3454172,57

1517	925191,31	3454144,13
1518	925180,73	3454159,81
1516	925197,38	3454172,57
1519	925158,86	3454143,05
1520	925164,39	3454135,35
1521	925162,11	3454129,13
1522	925157,38	3454107,04
1523	925154,31	3454111,77
1524	925159,36	3454136,39
1525	925156,26	3454141,06
1519	925158,86	3454143,05

№ 14		
Кадастровый квартал:		86:08:0010301
Кадастровый номер:		
Образуемый ЗУ:		86:08:0000000:467:ЗУ12
Площадь кв.м.:		660
Правообладатель. Вид права:		Земли и земельные участки, находящиеся в государственной собственности
Разрешенное использование образуемого земельного участка		Строительство, реконструкция, эксплуатация линейных объектов
№ точки	Координаты	
(сквозной)	X	Y
1526	925128,77	3454041,12
1514	925123,97	3454048,47
1515	925065,43	3454071,45
1507	925058,01	3454065,77
1508	925127,72	3454038,40
1526	925128,77	3454041,12
1527	925165,58	3454138,51
1520	925164,39	3454135,35
1521	925162,11	3454129,13
1528	925163,23	3454127,47
1529	925169,44	3454118,26
1530	925170,91	3454125,14
1531	925171,79	3454129,29
1527	925165,58	3454138,51

№ 15		
Кадастровый квартал:		86:08:0010301
Кадастровый номер:		
Образуемый ЗУ:		86:08:0000000:467:ЗУ13

Площадь кв.м.:			296
Правообладатель. Вид права:			Земли и земельные участки, находящиеся в государственной собственности
Разрешенное использование образуемого земельного участка			Строительство, реконструкция, эксплуатация линейных объектов
№ точки (сквозной)	Координаты		
	X	Y	
1518	925180,73	3454159,81	
1532	925178,36	3454157,99	
1533	925201,64	3454123,46	
1534	925204,76	3454124,18	
1517	925191,31	3454144,13	
1518	925180,73	3454159,81	
1535	925178,93	3454221,75	
1536	925166,07	3454211,97	
1537	925168,91	3454208,27	
1538	925181,82	3454218,05	
1535	925178,93	3454221,75	
1539	925175,46	3454226,18	
1540	925165,80	3454219,12	
1541	925163,38	3454217,35	
1542	925162,45	3454216,67	
1543	925163,26	3454215,61	
1544	925165,16	3454213,15	
1545	925166,01	3454213,79	
1546	925178,00	3454222,92	
1539	925175,46	3454226,18	
1519	925158,86	3454143,05	
1520	925164,39	3454135,35	
1527	925165,58	3454138,51	
1547	925161,27	3454144,89	
1519	925158,86	3454143,05	
1548	925123,22	3454172,06	
1549	925126,69	3454174,66	
1549	925126,68	3454174,66	
1548	925123,21	3454172,06	
1548	925123,22	3454172,06	
1552	925148,69	3454158,16	
1553	925151,10	3454159,97	

1553	925151,10	3454159,98
1552	925148,69	3454158,16
1555	925168,26	3454172,98
1556	925170,66	3454174,80
1556	925170,65	3454174,80
1555	925168,26	3454172,98

№ 16		
Кадастровый квартал:		86:08:0010301
Кадастровый номер:		
Образуемый ЗУ:		86:08:0000000:467:ЗУ14
Площадь кв.м.:		25914
Правообладатель. Вид права:		Земли и земельные участки, находящиеся в государственной собственности
Разрешенное использование образуемого земельного участка		Строительство, реконструкция, эксплуатация линейных объектов
№ точки (сквозной)	Координаты	
	X	Y
1532	925178,36	3454157,99
1547	925161,27	3454144,89
1527	925165,58	3454138,51
1531	925171,79	3454129,29
1530	925170,91	3454125,14
1529	925169,44	3454118,26
1528	925163,23	3454127,47
1521	925162,11	3454129,13
1522	925157,38	3454107,04
1558	925176,49	3454077,59
1559	925162,64	3454068,26
1560	925173,95	3454051,49
1561	925137,88	3454027,16
1526	925128,77	3454041,12
1508	925127,72	3454038,40
1509	925127,10	3454036,81
1510	925126,51	3454021,69
1562	925125,94	3454007,33
1563	925128,30	3453986,78
1564	925153,65	3453953,72
1565	925178,40	3453940,98
1566	925204,78	3453945,39
1567	925281,84	3453992,77
1568	925324,79	3454049,82
1181	925318,53	3454059,11

1182	925304,98	3454079,20
1183	925311,77	3454088,02
1184	925309,50	3454089,95
1345	925303,40	3454095,14
1346	925299,84	3454098,16
1347	925286,94	3454116,38
1569	925283,69	3454120,98
1570	925266,70	3454138,49
1534	925204,76	3454124,18
1533	925201,64	3454123,46
1532	925178,36	3454157,99

№ 17		
Кадастровый квартал:		86:08:0020901
Кадастровый номер:		
Образуемый ЗУ:		86:08:0000000:467:ЗУ15
Площадь кв.м.:		21040
Правообладатель. Вид права:		Земли и земельные участки, находящиеся в государственной собственности
Разрешенное использование образуемого земельного участка		Строительство, реконструкция, эксплуатация линейных объектов
№ точки	Координаты	
(сквозной)	X	Y
1571	940072,91	3467781,20
1572	939875,27	3467671,00
1573	939884,14	3467646,18
1574	939891,02	3467650,01
1575	939890,93	3467650,18
1576	939892,76	3467651,19
1577	939891,88	3467652,79
1578	939895,51	3467654,80
1579	939896,40	3467653,20
1580	939898,23	3467654,21
1581	939898,31	3467654,07
1582	940070,76	3467750,23
1583	940074,62	3467743,30
1584	939915,36	3467612,70
1585	939915,81	3467611,84
1586	939913,94	3467610,87
1587	939914,78	3467609,25
1588	939911,10	3467607,34
1589	939910,26	3467608,97
1590	939908,40	3467607,99
1591	939908,32	3467608,15

1592	939897,34	3467602,44
1593	939902,81	3467569,21
1594	939926,78	3467588,44
1595	940091,55	3467744,05
1596	940086,81	3467753,49
1571	940072,91	3467781,20
1597	940034,93	3467721,10
1598	939902,18	3467647,07
1599	939902,27	3467646,90
1600	939900,43	3467645,89
1601	939901,31	3467644,29
1602	939897,68	3467642,28
1603	939896,80	3467643,88
1604	939894,96	3467642,87
1605	939894,89	3467643,01
1606	939886,87	3467638,54
1607	939895,24	3467615,16
1608	939895,97	3467610,75
1609	939904,64	3467615,24
1610	939904,55	3467615,41
1611	939906,42	3467616,37
1612	939905,57	3467617,99
1613	939909,26	3467619,90
1614	939909,94	3467618,59
1597	940034,93	3467721,10
1615	939772,20	3467529,02
1616	939767,13	3467552,93
1617	939763,35	3467553,57
1618	939707,23	3467538,52
1619	939704,25	3467545,87
1620	939728,59	3467559,44
1621	939707,18	3467563,06
1622	939702,36	3467557,78
1623	939695,26	3467564,24
1624	939695,92	3467564,96
1625	939692,54	3467565,54
1626	939693,22	3467569,49
1627	939687,24	3467566,16
1628	939705,80	3467511,21
1615	939772,20	3467529,02
1629	939774,46	3467614,79

1630	939780,11	3467588,17
1631	939814,16	3467607,15
1632	939814,06	3467607,32
1633	939815,90	3467608,34
1634	939815,02	3467609,93
1635	939818,65	3467611,94
1636	939819,53	3467610,34
1637	939821,37	3467611,36
1638	939821,45	3467611,22
1639	939831,02	3467616,55
1640	939822,14	3467641,38
1629	939774,46	3467614,79
1641	939761,82	3467577,97
1642	939756,18	3467604,59
1643	939693,88	3467569,86
1644	939699,54	3467568,92
1645	939701,74	3467571,32
1646	939705,48	3467567,90
1647	939734,86	3467562,94
1641	939761,82	3467577,97
1648	939781,85	3467579,99
1649	939784,49	3467567,53
1650	939839,83	3467582,37
1651	939836,92	3467600,06
1652	939833,75	3467608,92
1653	939825,31	3467604,21
1654	939825,41	3467604,05
1655	939823,57	3467603,03
1656	939824,45	3467601,43
1657	939820,82	3467599,43
1658	939819,94	3467601,03
1659	939818,10	3467600,01
1660	939818,02	3467600,15
1648	939781,85	3467579,99
1661	939786,15	3467559,69
1662	939787,34	3467554,08
1663	939835,36	3467545,97
1664	939846,14	3467544,15
1665	939845,39	3467548,66
1666	939841,14	3467574,44
1661	939786,15	3467559,69

1667	939791,55	3467534,22
1668	939824,92	3467543,17
1669	939788,35	3467549,35
1667	939791,55	3467534,22
1670	939754,83	3467559,57
1671	939765,14	3467562,33
1672	939763,56	3467569,78
1673	939747,46	3467560,81
1670	939754,83	3467559,57

№ 18		
Кадастровый квартал:		86:08:0020901
Кадастровый номер:		
Образуемый ЗУ:		86:08:0000000:467:ЗУ16
Площадь кв.м.:		20964
Правообладатель. Вид права:		Земли и земельные участки, находящиеся в государственной собственности
Разрешенное использование образуемого земельного участка		Строительство, реконструкция, эксплуатация линейных объектов
№ точки	Координаты	
(сквозной)	X	Y
1699	940174,29	3467801,79
1700	939936,30	3467563,45
1701	939928,92	3467535,50
1702	940113,15	3467710,21
1703	940182,80	3467793,76
1704	940179,15	3467797,20
1699	940174,29	3467801,79
1705	940088,43	3467680,55
1706	939926,74	3467527,22
1707	939921,82	3467508,56
1708	939922,68	3467508,14
1709	939921,77	3467506,25
1710	939923,41	3467505,46
1711	939921,61	3467501,72
1712	939919,96	3467502,52
1713	939919,05	3467500,63
1714	939918,87	3467500,71
1715	939915,31	3467493,34
1716	939919,83	3467465,92
1717	939934,08	3467495,41

1705	940088,43	3467680,55
1718	939856,25	3467482,75
1719	939811,96	3467438,00
1720	939821,93	3467391,03
1721	939857,22	3467396,02
1722	939857,01	3467396,31
1723	939860,36	3467398,75
1724	939860,57	3467398,46
1725	939867,71	3467413,22
1718	939856,25	3467482,75
1726	939923,09	3467571,46
1727	940163,34	3467812,11
1728	940154,07	3467820,85
1596	940086,81	3467753,49
1595	940091,55	3467744,05
1594	939926,78	3467588,44
1593	939902,81	3467569,21
1729	939905,37	3467553,70
1726	939923,09	3467571,46
1730	939785,94	3467377,85
1731	939746,97	3467372,34
1732	939745,21	3467370,56
1733	939730,60	3467362,26
1734	939733,67	3467354,30
1735	939789,22	3467362,15
1730	939785,94	3467377,85
1736	939808,23	3467455,61
1737	939853,23	3467501,06
1738	939850,67	3467516,64
1739	939805,06	3467470,58
1736	939808,23	3467455,61
1740	939869,96	3467399,51
1741	939866,96	3467393,28
1742	939868,06	3467391,78
1743	939866,36	3467390,53
1744	939867,44	3467389,06
1745	939864,09	3467386,61
1746	939863,01	3467388,09
1747	939861,32	3467386,84

1748	939860,21	3467388,36
1749	939823,59	3467383,18
1750	939826,92	3467367,49
1751	939874,14	3467374,17
1740	939869,96	3467399,51
1752	939791,39	3467438,60
1753	939788,21	3467453,57
1754	939742,73	3467407,65
1755	939746,22	3467406,56
1756	939756,48	3467403,34
1752	939791,39	3467438,60
1757	939795,13	3467421,00
1758	939772,66	3467398,29
1759	939783,94	3467394,74
1760	939785,83	3467385,92
1761	939802,09	3467388,21
1757	939795,13	3467421,00
1762	939735,89	3467382,55
1763	939755,30	3467402,15
1764	939745,78	3467405,14
1765	939741,55	3467406,46
1766	939721,40	3467386,10
1767	939725,13	3467376,43
1762	939735,89	3467382,55
1768	939803,75	3467380,37
1769	939787,51	3467378,08
1770	939790,88	3467362,39
1771	939807,07	3467364,68
1768	939803,75	3467380,37
1772	939771,45	3467397,07
1773	939756,28	3467381,74
1774	939784,30	3467385,70
1775	939782,66	3467393,56
1772	939771,45	3467397,07
1776	939925,05	3467552,19
1777	939914,50	3467541,62
1778	939908,38	3467535,43
1779	939908,68	3467533,58

1780	939919,66	3467531,74
1776	939925,05	3467552,19
1781	939909,46	3467528,90
1782	939912,50	3467510,44
1783	939912,61	3467510,68
1784	939913,94	3467510,04
1785	939918,50	3467527,36
1781	939909,46	3467528,90

№ 19			
Кадастровый квартал:		86:08:0020901	
Кадастровый номер:			
Образуемый ЗУ:		86:08:0000000:467:ЗУ17	
Площадь кв.м.:		5948	
Правообладатель. Вид права:		Земли и земельные участки, находящиеся в государственной собственности	
Разрешенное использование образуемого земельного участка		Строительство, реконструкция, эксплуатация линейных объектов.	
№ точки	Координаты		
(сквозной)	X	Y	
1582	940070,76	3467750,23	1614 939909,94 3467618,59
1581	939898,31	3467654,07	1613 939909,26 3467619,90
1580	939898,23	3467654,21	1612 939905,57 3467617,99
1579	939896,40	3467653,20	1611 939906,42 3467616,37
1578	939895,51	3467654,80	1610 939904,55 3467615,41
1577	939891,88	3467652,79	1609 939904,64 3467615,24
1576	939892,76	3467651,19	1608 939895,97 3467610,75
1575	939890,93	3467650,18	1676 939871,69 3467598,13
1574	939891,02	3467650,01	1677 939873,06 3467589,83
1573	939884,14	3467646,18	1592 939897,34 3467602,44
1674	939861,12	3467633,34	1591 939908,32 3467608,15
1675	939863,86	3467625,70	1590 939908,40 3467607,99
1606	939886,87	3467638,54	1589 939910,26 3467608,97
1605	939894,89	3467643,01	1588 939911,10 3467607,34
1604	939894,96	3467642,87	1587 939914,78 3467609,25
1603	939896,80	3467643,88	1586 939913,94 3467610,87
1602	939897,68	3467642,28	1585 939915,81 3467611,84
1601	939901,31	3467644,29	1584 939915,36 3467612,70
1600	939900,43	3467645,89	1583 940074,62 3467743,30
1599	939902,27	3467646,90	1582 940070,76 3467750,23
1598	939902,18	3467647,07	
1597	940034,93	3467721,10	1630 939780,11 3467588,17
			1648 939781,85 3467579,99
			1660 939818,02 3467600,15
			1659 939818,10 3467600,01

1658	939819,94	3467601,03
1657	939820,82	3467599,43
1656	939824,45	3467601,43
1655	939823,57	3467603,03
1654	939825,41	3467604,05
1653	939825,31	3467604,21
1652	939833,75	3467608,92
1678	939856,77	3467621,76
1679	939854,04	3467629,39
1639	939831,02	3467616,55
1638	939821,45	3467611,22
1637	939821,37	3467611,36
1636	939819,53	3467610,34
1635	939818,65	3467611,94
1634	939815,02	3467609,93
1633	939815,90	3467608,34
1632	939814,06	3467607,32
1631	939814,16	3467607,15
1630	939780,11	3467588,17
1649	939784,49	3467567,53
1661	939786,15	3467559,69
1666	939841,14	3467574,44
1680	939842,21	3467574,73
1681	939842,68	3467573,85
1682	939844,54	3467574,81
1683	939845,38	3467573,20
1684	939849,06	3467575,10
1685	939848,22	3467576,73
1686	939850,09	3467577,69

1687	939850,01	3467577,85
1688	939865,59	3467585,95
1689	939864,23	3467594,26
1690	939846,32	3467584,95
1691	939846,24	3467585,10
1692	939844,38	3467584,13
1693	939843,53	3467585,75
1694	939839,84	3467583,85
1695	939840,51	3467582,56
1650	939839,83	3467582,37
1649	939784,49	3467567,53
1617	939763,35	3467553,57
1696	939744,40	3467556,77
1697	939741,19	3467557,32
1620	939728,59	3467559,44
1619	939704,25	3467545,87
1618	939707,23	3467538,52
1617	939763,35	3467553,57
1673	939747,46	3467560,81
1672	939763,56	3467569,78
1641	939761,82	3467577,97
1647	939734,86	3467562,94
1673	939747,46	3467560,81
1698	939766,13	3467557,66
1671	939765,14	3467562,33
1670	939754,83	3467559,57
1698	939766,13	3467557,66

№ 20					
Кадастровый квартал:		86:08:0020901			
Кадастровый номер:					
Образуемый ЗУ:		86:08:0000000:467:ЗУ18			
Площадь кв.м.:		2036			
Правообладатель. Вид права:		Земли и земельные участки, находящиеся в государственной собственности			
Разрешенное использование образуемого земельного участка		Строительство, реконструкция, эксплуатация линейных объектов			
№ точки	Координаты		1749	939823,59	3467383,18
(сквозной)	X	Y	1748	939860,21	3467388,36
			1747	939861,32	3467386,84
1720	939821,93	3467391,03	1746	939863,01	3467388,09

1745	939864,09	3467386,61
1744	939867,44	3467389,06
1743	939866,36	3467390,53
1742	939868,06	3467391,78
1741	939866,96	3467393,28
1740	939869,96	3467399,51
1786	939889,62	3467440,17
1787	939887,35	3467453,88
1725	939867,71	3467413,22
1724	939860,57	3467398,46
1723	939860,36	3467398,75
1722	939857,01	3467396,31
1721	939857,22	3467396,02
1720	939821,93	3467391,03
1706	939926,74	3467527,22
1788	939925,62	3467526,16
1785	939918,50	3467527,36
1784	939913,94	3467510,04
1783	939912,61	3467510,68
1782	939912,50	3467510,44
1789	939910,80	3467506,95
1790	939912,45	3467506,15
1791	939911,53	3467504,26
1792	939911,67	3467504,19
1793	939893,41	3467466,39
1794	939895,67	3467452,68
1715	939915,31	3467493,34
1714	939918,87	3467500,71

1713	939919,05	3467500,63
1712	939919,96	3467502,52
1711	939921,61	3467501,72
1710	939923,41	3467505,46
1709	939921,77	3467506,25
1708	939922,68	3467508,14
1707	939921,82	3467508,56
1706	939926,74	3467527,22
1773	939756,28	3467381,74
1731	939746,97	3467372,34
1730	939785,94	3467377,85
1774	939784,30	3467385,70
1773	939756,28	3467381,74
1795	939924,16	3467530,98
1701	939928,92	3467535,50
1700	939936,30	3467563,45
1796	939927,03	3467554,17
1776	939925,05	3467552,19
1780	939919,66	3467531,74
1795	939924,16	3467530,98
1768	939803,75	3467380,37
1761	939802,09	3467388,21
1760	939785,83	3467385,92
1769	939787,51	3467378,08
1768	939803,75	3467380,37

№ 21		
Кадастровый квартал:		86:08:0020901
Кадастровый номер:		
Образуемый ЗУ:		86:08:0000000:467:ЗУ19
Площадь кв.м.:		923256
Правообладатель. Вид права:		Земли и земельные участки, находящиеся в государственной собственности
Разрешенное использование:		Недропользование (6.1)
Разрешенное использование образуемого земельного участка		Строительство, реконструкция, эксплуатация линейных объектов
№ точки	Координаты	
(сквозной)	X	Y
1797	939835,58	3467215,02
1798	939758,67	3467168,96
1799	939764,67	3467142,25
1800	939843,96	3467189,73
1801	939843,82	3467190,14
1797	939835,58	3467215,02

1802	939824,63	3467248,09
1803	939750,75	3467203,84
1804	939756,82	3467177,17
1805	939833,00	3467222,81
1802	939824,63	3467248,09
1806	939844,70	3467220,48
1807	939837,08	3467215,92
1808	939845,40	3467190,66
1809	939845,42	3467190,60
1810	939851,66	3467194,34
1806	939844,70	3467220,48
1715	939915,31	3467493,34
1794	939895,67	3467452,68
1811	939924,83	3467275,67
1812	939928,94	3467273,58
1813	939927,38	3467270,51
1814	939927,80	3467270,29
1815	939925,92	3467266,59
1816	939925,50	3467266,80
1817	939923,94	3467263,72
1818	939920,13	3467265,66
1819	939862,55	3467231,17
1820	939869,50	3467205,03
1821	939954,44	3467255,90
1716	939919,83	3467465,92
1715	939915,31	3467493,34
1822	939835,59	3467254,66
1823	939826,17	3467249,02
1824	939834,51	3467223,71
1825	939842,56	3467228,52
1822	939835,59	3467254,66
1786	939889,62	3467440,17
1740	939869,96	3467399,51
1751	939874,14	3467374,17
1826	939888,60	3467286,41
1827	939853,45	3467265,36
1828	939860,41	3467239,22
1829	939915,24	3467272,06
1830	939916,81	3467275,14

1786	939889,62	3467440,17
1831	939878,83	3467505,59
1718	939856,25	3467482,75
1725	939867,71	3467413,22
1787	939887,35	3467453,88
1832	939881,26	3467490,88
1833	939879,75	3467490,63
1834	939879,19	3467494,03
1835	939878,72	3467493,95
1836	939878,04	3467498,05
1837	939878,51	3467498,13
1838	939877,95	3467501,53
1839	939879,46	3467501,78
1831	939878,83	3467505,59
1840	939902,99	3467529,99
1841	939885,78	3467512,61
1842	939887,35	3467503,09
1843	939888,85	3467503,33
1844	939889,42	3467499,93
1845	939889,89	3467500,01
1846	939890,57	3467495,91
1847	939890,10	3467495,83
1848	939890,66	3467492,43
1849	939889,15	3467492,18
1793	939893,41	3467466,39
1792	939911,67	3467504,19
1791	939911,53	3467504,26
1790	939912,45	3467506,15
1789	939910,80	3467506,95
1782	939912,50	3467510,44
1781	939909,46	3467528,90
1840	939902,99	3467529,99
1850	939846,91	3467539,46
1738	939850,67	3467516,64
1737	939853,23	3467501,06
1851	939875,82	3467523,87
1852	939874,01	3467534,87
1850	939846,91	3467539,46
1779	939908,68	3467533,58
1778	939908,38	3467535,43

1853	939906,86	3467533,90
1779	939908,68	3467533,58
1592	939897,34	3467602,44
1677	939873,06	3467589,83
1854	939881,57	3467538,17
1855	939888,76	3467536,95
1856	939903,87	3467552,20
1729	939905,37	3467553,70
1593	939902,81	3467569,21
1592	939897,34	3467602,44
1688	939865,59	3467585,95
1687	939850,01	3467577,85
1686	939850,09	3467577,69
1685	939848,22	3467576,73
1684	939849,06	3467575,10
1683	939845,38	3467573,20
1682	939844,54	3467574,81
1681	939842,68	3467573,85
1680	939842,21	3467574,73
1666	939841,14	3467574,44
1665	939845,39	3467548,66
1664	939846,14	3467544,15
1857	939873,23	3467539,57
1688	939865,59	3467585,95
1678	939856,77	3467621,76
1652	939833,75	3467608,92
1651	939836,92	3467600,06
1650	939839,83	3467582,37
1695	939840,51	3467582,56
1694	939839,84	3467583,85
1693	939843,53	3467585,75
1692	939844,38	3467584,13
1691	939846,24	3467585,10
1690	939846,32	3467584,95
1689	939864,23	3467594,26
1858	939863,08	3467601,19
1859	939862,02	3467600,94
1860	939861,20	3467604,29
1861	939860,74	3467604,17
1862	939859,75	3467608,21
1863	939860,21	3467608,31

1864	939859,39	3467611,67
1865	939860,30	3467611,89
1678	939856,77	3467621,76
1606	939886,87	3467638,54
1675	939863,86	3467625,70
1866	939868,11	3467613,81
1867	939870,12	3467614,30
1868	939870,94	3467610,95
1869	939871,40	3467611,06
1870	939872,39	3467607,03
1871	939871,93	3467606,92
1872	939872,75	3467603,57
1873	939870,87	3467603,11
1676	939871,69	3467598,13
1608	939895,97	3467610,75
1607	939895,24	3467615,16
1606	939886,87	3467638,54
1874	939326,45	3470214,93
1875	939757,61	3468046,66
1876	939803,30	3467902,97
1877	939747,38	3467850,39
1640	939822,14	3467641,38
1639	939831,02	3467616,55
1679	939854,04	3467629,39
1878	939779,25	3467838,50
1879	939777,08	3467839,12
1880	939777,66	3467841,13
1881	939775,90	3467841,64
1882	939777,04	3467845,63
1883	939778,79	3467845,13
1884	939779,37	3467847,15
1885	939781,30	3467846,59
1886	939831,36	3467893,67
1887	939831,27	3467893,70
1888	939832,34	3467897,44
1889	939784,27	3468048,60
1890	939782,91	3468048,31
1891	939782,32	3468051,09
1892	939781,26	3468050,87
1893	939780,40	3468054,93
1894	939781,45	3468055,16
1895	939780,86	3468057,94

1896	939781,83	3468058,15
1897	939747,91	3468228,72
1898	939746,10	3468228,56
1899	939745,72	3468230,48
1900	939747,45	3468231,04
1901	939692,33	3468508,24
1902	939690,52	3468508,09
1903	939690,14	3468510,01
1904	939691,87	3468510,56
1905	939635,77	3468792,68
1906	939633,96	3468792,51
1907	939633,58	3468794,44
1908	939635,31	3468794,99
1909	939579,22	3469077,11
1910	939577,41	3469076,95
1911	939577,02	3469078,87
1912	939578,76	3469079,42
1913	939525,58	3469346,82
1914	939523,77	3469346,67
1915	939523,39	3469348,59
1916	939525,12	3469349,14
1917	939471,95	3469616,56
1918	939470,14	3469616,40
1919	939469,76	3469618,33
1920	939471,49	3469618,87
1921	939416,16	3469897,07
1922	939414,36	3469896,91
1923	939413,97	3469898,83
1924	939415,70	3469899,38
1925	939365,65	3470151,08
1926	939363,85	3470150,92
1927	939363,46	3470152,85
1928	939365,19	3470153,39
1929	939353,03	3470214,59
1930	939335,60	3470214,81
1874	939326,45	3470214,93
1931	939361,20	3470214,48
1932	939373,04	3470154,96
1933	939374,85	3470155,11
1934	939375,23	3470153,18
1935	939373,50	3470152,65
1936	939423,56	3469900,95
1937	939425,36	3469901,10

1938	939425,74	3469899,17
1939	939424,02	3469898,64
1940	939479,33	3469620,44
1941	939481,13	3469620,59
1942	939481,52	3469618,66
1943	939479,79	3469618,13
1944	939532,97	3469350,70
1945	939534,76	3469350,86
1946	939535,15	3469348,94
1947	939533,43	3469348,39
1948	939586,60	3469080,98
1949	939588,40	3469081,14
1950	939588,78	3469079,21
1951	939587,06	3469078,67
1952	939643,16	3468796,55
1953	939644,95	3468796,71
1954	939645,34	3468794,78
1955	939643,62	3468794,24
1956	939699,72	3468512,12
1957	939701,51	3468512,28
1958	939701,89	3468510,35
1959	939700,17	3468509,81
1960	939755,31	3468232,59
1961	939757,10	3468232,75
1962	939757,49	3468230,82
1963	939755,77	3468230,28
1964	939789,66	3468059,81
1965	939790,49	3468059,99
1966	939791,09	3468057,21
1967	939792,14	3468057,43
1968	939793,00	3468053,37
1969	939791,95	3468053,15
1970	939792,54	3468050,36
1971	939792,14	3468050,27
1972	939840,71	3467897,51
1973	939842,77	3467896,92
1974	939842,19	3467894,90
1975	939843,95	3467894,40
1976	939842,82	3467890,41
1977	939841,05	3467890,91
1978	939840,48	3467888,89
1979	939838,54	3467889,44
1980	939788,48	3467842,36
1981	939788,58	3467842,34

1982	939787,60	3467838,90
1674	939861,12	3467633,34
1573	939884,14	3467646,18
1572	939875,27	3467671,00
1983	939817,11	3467833,59
1984	939871,93	3467885,14
1985	939815,80	3468061,65
1986	939387,79	3470214,14
1931	939361,20	3470214,48
1987	939417,73	3470649,49
1988	939405,76	3470603,86
1989	939430,76	3470596,64
1990	939442,68	3470642,14
1987	939417,73	3470649,49
1991	939385,11	3470659,11
1992	939373,09	3470613,29
1993	939398,08	3470606,08
1994	939410,05	3470651,75
1991	939385,11	3470659,11
1995	940051,32	3478167,30
1996	940049,33	3478166,50
1997	940023,02	3478157,30
1998	940016,02	3478119,48
1999	940016,22	3478119,44
2000	940015,82	3478117,38
2001	940017,61	3478117,03
2002	940016,82	3478112,96
2003	940015,03	3478113,30
2004	940014,87	3478112,47
2005	939987,16	3477908,96
2006	939985,72	3477898,39
2007	939981,47	3477867,22
2008	939982,89	3477864,03
2009	940098,86	3477812,90
2010	940100,54	3477814,06
2011	940101,73	3477812,34
2012	940103,23	3477813,38
2013	940105,60	3477809,98
2014	940104,10	3477808,93
2015	940105,30	3477807,21
2016	940103,51	3477805,96

2017	940104,45	3477698,72
2018	940106,21	3477697,65
2019	940105,12	3477695,86
2020	940106,68	3477694,91
2021	940104,53	3477691,37
2022	940102,97	3477692,31
2023	940101,88	3477690,52
2024	940100,10	3477691,60
2025	939951,18	3477617,86
2026	939946,81	3477612,65
2027	939939,20	3477556,72
2028	939937,85	3477546,79
2029	939908,17	3477328,83
2030	939909,92	3477328,40
2031	939909,66	3477326,45
2032	939907,85	3477326,50
2033	939872,77	3477068,86
2034	939873,98	3477069,04
2035	939874,60	3477064,94
2036	939873,17	3477064,72
2037	939931,68	3476911,60
2038	939931,95	3476911,70
2039	939932,64	3476909,72
2040	939934,37	3476910,32
2041	939935,02	3476908,44
2042	939985,43	3476888,34
2043	939987,10	3476889,55
2044	939988,33	3476887,85
2045	939989,81	3476888,91
2046	939992,24	3476885,55
2047	939990,76	3476884,48
2048	939991,99	3476882,78
2049	939990,89	3476881,98
2050	940009,21	3476822,56
2051	940011,05	3476822,21
2052	940010,64	3476820,15
2053	940012,43	3476819,80
2054	940011,64	3476815,72
2055	940009,85	3476816,07
2056	940009,45	3476814,01
2057	940008,21	3476814,26
2058	939933,71	3476672,00
2059	939935,15	3476671,58
2060	939934,01	3476667,59

2061	939932,26	3476668,10
2062	939931,68	3476666,07
2063	939931,51	3476666,12
2064	939880,57	3476486,59
2065	939882,24	3476485,91
2066	939881,71	3476484,02
2067	939879,93	3476484,32
2068	939802,78	3476212,41
2069	939804,45	3476211,74
2070	939803,92	3476209,85
2071	939802,14	3476210,14
2072	939724,98	3475938,23
2073	939726,65	3475937,56
2074	939726,12	3475935,67
2075	939724,34	3475935,97
2076	939665,49	3475728,55
2077	939665,66	3475728,50
2078	939665,08	3475726,48
2079	939666,84	3475725,99
2080	939665,70	3475721,99
2081	939664,04	3475722,46
2082	939626,16	3475490,22
2083	939627,90	3475489,73
2084	939627,59	3475487,80
2085	939625,78	3475487,90
2086	939577,88	3475194,13
2087	939579,62	3475193,65
2088	939579,30	3475191,71
2089	939577,50	3475191,81
2090	939529,59	3474898,04
2091	939531,33	3474897,56
2092	939531,02	3474895,62
2093	939529,22	3474895,72
2094	939481,31	3474601,96
2095	939483,05	3474601,48
2096	939482,73	3474599,54
2097	939480,93	3474599,63
2098	939433,03	3474305,86
2099	939434,76	3474305,39
2100	939434,45	3474303,45
2101	939432,65	3474303,55
2102	939386,35	3474019,65
2103	939388,09	3474019,17
2104	939387,77	3474017,23

2105	939385,97	3474017,32
2106	939340,48	3473738,36
2107	939342,22	3473737,88
2108	939341,90	3473735,95
2109	939340,10	3473736,04
2110	939293,00	3473447,20
2111	939294,74	3473446,73
2112	939294,42	3473444,79
2113	939292,62	3473444,89
2114	939251,58	3473193,21
2115	939252,66	3473192,99
2116	939252,09	3473190,20
2117	939253,15	3473189,98
2118	939252,32	3473185,92
2119	939251,27	3473186,13
2120	939250,70	3473183,33
2121	939249,82	3473183,52
2122	939188,46	3472876,67
2123	939190,18	3472876,12
2124	939189,79	3472874,20
2125	939188,00	3472874,36
2126	939123,75	3472553,06
2127	939125,48	3472552,52
2128	939125,09	3472550,60
2129	939123,28	3472550,75
2130	939063,53	3472251,92
2131	939064,32	3472251,78
2132	939063,83	3472248,97
2133	939064,88	3472248,78
2134	939064,17	3472244,70
2135	939063,11	3472244,88
2136	939062,62	3472242,08
2137	939061,93	3472242,19
2138	939025,26	3471961,81
2139	939027,01	3471961,38
2140	939026,76	3471959,44
2141	939024,95	3471959,48
2142	938986,79	3471667,70
2143	938987,01	3471667,70
2144	938987,02	3471664,85
2145	938988,10	3471664,86
2146	938988,11	3471660,71
2147	938987,04	3471660,70
2148	938987,05	3471658,77

2149	939041,72	3471401,57
2150	939043,52	3471401,75
2151	939043,93	3471399,83
2152	939042,21	3471399,27
2153	939105,16	3471103,24
2154	939106,96	3471103,42
2155	939107,36	3471101,50
2156	939105,65	3471100,94
2157	939153,59	3470875,40
2158	939154,06	3470875,75
2159	939156,58	3470872,46
2160	939155,87	3470871,91
2161	939287,53	3470791,87
2162	939288,63	3470793,30
2163	939290,31	3470792,29
2164	939289,54	3470790,65
2165	939426,75	3470707,23
2166	939429,97	3470708,62
2167	939431,10	3470706,01
2168	939432,09	3470706,44
2169	939433,73	3470702,63
2170	939432,75	3470702,20
2171	939433,88	3470699,58
2172	939430,49	3470698,12
2173	939421,44	3470663,62
2174	939446,39	3470656,26
2175	939462,09	3470716,17
2176	939177,20	3470889,37
2177	939012,53	3471663,97
2178	939088,23	3472242,88
2179	939276,38	3473183,78
2180	939689,83	3475719,10
2181	939956,82	3476660,06
2182	940038,46	3476815,94
2183	940010,60	3476906,26
2184	939952,73	3476929,37
2185	939899,12	3477069,64
2186	939971,16	3477598,74
2187	940130,64	3477677,72
2188	940129,32	3477827,89
2189	940009,55	3477880,69
2190	940040,96	3478111,38
1995	940051,32	3478167,30

2191	940014,32	3478154,26
2192	940007,22	3478151,78
2193	940002,93	3478150,30
2194	939991,23	3478146,50
2195	939986,19	3478145,10
2196	939981,70	3478120,90
2197	939955,27	3477926,78
2198	939951,35	3477897,83
2199	939950,21	3477888,93
2200	939929,50	3477737,55
2201	939932,48	3477737,80
2202	939933,42	3477726,42
2203	939927,93	3477725,97
2204	939905,85	3477563,84
2205	939904,80	3477555,89
2206	939837,59	3477062,54
2207	939897,32	3476906,28
2208	939872,05	3476838,84
2209	939894,33	3476774,28
2210	939899,92	3476769,18
2211	939894,89	3476763,65
2212	939898,63	3476674,78
2213	939631,17	3475732,16
2214	939223,91	3473234,83
2215	939219,19	3473161,45
2216	939067,60	3472414,77
2217	938981,78	3471852,16
2218	938959,95	3471630,09
2219	938992,12	3471484,93
2220	939008,57	3471394,06
2221	939008,62	3471393,83
2222	939061,80	3471100,04
2223	939098,14	3470972,77
2224	939098,18	3470972,59
2225	939134,58	3470845,07
2225	939134,59	3470845,06
2227	939392,72	3470688,13
2228	939388,81	3470673,24
2229	939413,76	3470665,88
2230	939422,37	3470698,68
2231	939421,28	3470701,19
2232	939285,39	3470783,81
2233	939284,29	3470782,37
2234	939282,61	3470783,40

2235	939283,37	3470785,04
2236	939150,97	3470865,53
2237	939149,77	3470864,61
2238	939148,50	3470866,28
2239	939147,05	3470865,17
2240	939144,53	3470868,47
2241	939145,98	3470869,58
2242	939144,70	3470871,24
2243	939146,08	3470872,30
2244	939097,82	3471099,27
2245	939096,02	3471099,08
2246	939095,61	3471101,00
2247	939097,33	3471101,57
2248	939034,39	3471397,60
2249	939032,59	3471397,42
2250	939032,18	3471399,34
2251	939033,90	3471399,91
2252	938979,07	3471657,82
2253	938977,20	3471657,81
2254	938977,19	3471660,66
2255	938976,12	3471660,66
2256	938976,10	3471664,81
2257	938977,17	3471664,82
2258	938977,16	3471667,66
2259	938978,72	3471667,67
2260	939017,02	3471960,51
2261	939015,26	3471960,94
2262	939015,51	3471962,89
2263	939017,33	3471962,85
2264	939054,04	3472243,58
2265	939052,92	3472243,77
2266	939053,41	3472246,58
2267	939052,35	3472246,77
2268	939053,07	3472250,85
2269	939054,13	3472250,67
2270	939054,62	3472253,48
2271	939055,65	3472253,29
2272	939115,44	3472552,32
2273	939113,72	3472552,86
2274	939114,10	3472554,79
2275	939115,90	3472554,63
2276	939180,14	3472875,92
2277	939178,41	3472876,46
2278	939178,79	3472878,39

2279	939180,61	3472878,23
2280	939241,98	3473185,11
2281	939241,05	3473185,30
2282	939241,62	3473188,09
2283	939240,56	3473188,30
2284	939241,39	3473192,37
2285	939242,44	3473192,15
2286	939243,01	3473194,95
2287	939243,73	3473194,80
2288	939284,73	3473446,16
2289	939282,97	3473446,65
2290	939283,29	3473448,59
2291	939285,11	3473448,49
2292	939332,21	3473737,32
2293	939330,45	3473737,80
2294	939330,77	3473739,74
2295	939332,59	3473739,65
2296	939378,08	3474018,61
2297	939376,32	3474019,09
2298	939376,64	3474021,03
2299	939378,46	3474020,93
2300	939424,75	3474304,82
2301	939423,00	3474305,31
2302	939423,32	3474307,25
2303	939425,13	3474307,15
2304	939473,04	3474600,92
2305	939471,28	3474601,39
2306	939471,60	3474603,33
2307	939473,42	3474603,24
2308	939521,32	3474897,00
2309	939519,57	3474897,49
2310	939519,88	3474899,42
2311	939521,70	3474899,33
2312	939569,61	3475193,09
2313	939567,85	3475193,58
2314	939568,17	3475195,52
2315	939569,98	3475195,42
2316	939617,89	3475489,18
2317	939616,14	3475489,66
2318	939616,46	3475491,60
2319	939618,27	3475491,50
2320	939655,95	3475722,59
2321	939655,34	3475722,76
2322	939655,91	3475724,78

2323	939654,15	3475725,28
2324	939655,30	3475729,27
2325	939657,05	3475728,77
2326	939657,63	3475730,80
2327	939657,80	3475730,75
2328	939716,64	3475938,15
2329	939714,96	3475938,83
2330	939715,49	3475940,72
2331	939717,29	3475940,42
2332	939794,43	3476212,32
2333	939792,75	3476213,01
2334	939793,28	3476214,90
2335	939795,08	3476214,59
2336	939872,23	3476486,50
2337	939870,55	3476487,18
2338	939871,09	3476489,07
2339	939872,88	3476488,76
2340	939923,82	3476668,32
2341	939923,65	3476668,36
2342	939924,23	3476670,38
2343	939922,47	3476670,88
2344	939923,61	3476674,88
2345	939924,67	3476674,57
2346	939920,36	3476776,63
2347	939918,78	3476776,30
2348	939917,94	3476780,37
2349	939919,61	3476780,71
2350	939901,13	3476834,31
2351	939899,66	3476834,34
2352	939899,71	3476836,44
2353	939897,89	3476836,48
2354	939897,98	3476840,63
2355	939899,81	3476840,59
2356	939899,86	3476842,69
2357	939901,24	3476842,66
2358	939924,04	3476903,50
2359	939923,04	3476906,35
2360	939924,76	3476906,95
2361	939924,07	3476908,94
2362	939924,13	3476908,96
2363	939865,85	3477061,49
2364	939864,86	3477061,34
2365	939864,54	3477063,41
2366	939862,74	3477063,14

2367	939862,12	3477067,24
2368	939863,92	3477067,52
2369	939863,60	3477069,59
2370	939864,82	3477069,78
2371	939899,92	3477327,58
2372	939898,17	3477328,01
2373	939898,43	3477329,96
2374	939900,24	3477329,91
2375	939926,67	3477524,07
2376	939929,87	3477547,55
2377	939931,22	3477557,48
2378	939938,96	3477614,25
2379	939934,73	3477617,78
2380	939940,35	3477624,47
2381	939947,42	3477676,36
2382	939947,24	3477676,39
2383	939947,53	3477678,47
2384	939945,72	3477678,71
2385	939946,28	3477682,82
2386	939948,08	3477682,58
2387	939948,37	3477684,66
2388	939948,55	3477684,64
2389	939963,60	3477795,26
2390	939963,43	3477795,29
2391	939963,71	3477797,37
2392	939961,90	3477797,61
2393	939962,46	3477801,73
2394	939964,27	3477801,48
2395	939964,55	3477803,56
2396	939964,74	3477803,53
2397	939972,07	3477857,44
2398	939968,48	3477865,57
2399	939973,47	3477867,76
2400	939977,67	3477898,63
2401	939979,33	3477910,79
2402	940006,83	3478112,77
2403	940006,43	3478112,84
2404	940006,83	3478114,90
2405	940005,04	3478115,25
2406	940005,84	3478119,33
2407	940007,63	3478118,98
2408	940008,03	3478121,04
2409	940008,16	3478121,01
2191	940014,32	3478154,26

2410	939931,70	3476901,15
2411	939908,93	3476840,37
2412	939909,98	3476840,35
2413	939909,88	3476836,20
2414	939908,93	3476836,22
2415	939926,82	3476784,35
2416	939927,48	3476784,48
2417	939927,90	3476782,43
2418	939929,69	3476782,80
2419	939930,53	3476778,73
2420	939928,74	3476778,37
2421	939929,17	3476776,31
2422	939928,38	3476776,15
2423	939932,18	3476686,31
2424	940001,04	3476817,79
2425	939999,86	3476818,02
2426	940000,66	3476822,09
2427	940001,01	3476822,03
2428	939983,39	3476879,15
2429	939982,51	3476878,52
2430	939980,10	3476881,85
2410	939931,70	3476901,15
2431	939980,02	3477856,55
2432	939972,65	3477802,46
2433	939972,83	3477802,44
2434	939972,54	3477800,36
2435	939974,35	3477800,11
2436	939973,79	3477795,99
2437	939971,98	3477796,24
2438	939971,70	3477794,16
2439	939971,53	3477794,19
2440	939956,47	3477683,56
2441	939956,64	3477683,53
2442	939956,36	3477681,45
2443	939958,16	3477681,21
2444	939957,60	3477677,10
2445	939955,80	3477677,34
2446	939955,51	3477675,26
2447	939955,34	3477675,28
2448	939948,56	3477625,49
2449	940094,32	3477697,66
2450	940096,43	3477701,14

2451	940095,54	3477803,44
2452	940093,38	3477806,53
2453	940093,42	3477806,55
2431	939980,02	3477856,55
2454	940078,80	3477747,84
2455	940073,80	3477747,42
2456	940074,38	3477740,44
2457	940079,36	3477740,88
2454	940078,80	3477747,84
11	941773,80	3483762,92
12	941780,39	3483769,19
11	941773,79	3483762,93
11	941773,80	3483762,92
2459	941959,09	3483752,03
2460	941957,93	3483752,85
2461	941959,44	3483754,96
2462	941960,66	3483754,10
2463	941974,19	3483782,65
2464	941935,44	3483818,35
2465	941917,52	3483820,99
2466	941911,01	3483818,33
2467	941911,81	3483817,00
2468	941909,59	3483815,66
2469	941908,83	3483816,91
2470	941892,94	3483802,44
2471	941894,11	3483801,60
2472	941892,59	3483799,50
2473	941891,39	3483800,36
2474	941886,88	3483790,61
2475	941914,37	3483772,75
2476	941915,22	3483773,83
2477	941917,54	3483772,01
2478	941919,17	3483774,10
2479	941922,32	3483771,63
2480	941920,69	3483769,55
2481	941923,01	3483767,72
2482	941922,16	3483766,64
2483	941948,28	3483742,22
2459	941959,09	3483752,03
2484	941940,80	3483805,06

2485	941935,32	3483799,06
2486	941941,32	3483793,60
2487	941946,80	3483799,60
2484	941940,80	3483805,06
2488	940006,06	3478252,41
2489	940034,13	3478261,09
2490	940037,21	3478277,74
2491	940035,47	3478278,26
2492	940035,83	3478280,19
2493	940037,64	3478280,05
2494	940079,10	3478503,89
2495	940077,37	3478504,41
2496	940077,73	3478506,35
2497	940079,53	3478506,21
2498	940120,99	3478730,04
2499	940119,25	3478730,56
2500	940119,61	3478732,49
2501	940121,42	3478732,35
2502	940159,65	3478938,73
2503	940159,44	3478938,78
2504	940159,84	3478940,84
2505	940158,05	3478941,18
2506	940158,85	3478945,26
2507	940160,62	3478944,91
2508	940177,54	3479100,40
2509	940175,77	3479100,78
2510	940175,99	3479102,74
2511	940177,80	3479102,74
2512	940204,03	3479343,96
2513	940202,26	3479344,35
2514	940202,47	3479346,31
2515	940204,28	3479346,31
2516	940229,39	3479577,07
2517	940227,62	3479577,46
2518	940227,83	3479579,42
2519	940229,64	3479579,42
2520	940253,65	3479800,17
2521	940253,25	3479800,23
2522	940253,59	3479802,30
2523	940251,79	3479802,60
2524	940252,47	3479806,70
2525	940254,27	3479806,40
2526	940254,61	3479808,47

2527	940254,91	3479808,42
2528	940304,59	3480066,23
2529	940302,86	3480066,76
2530	940303,23	3480068,69
2531	940305,03	3480068,54
2532	940360,42	3480355,90
2533	940358,69	3480356,43
2534	940359,06	3480358,36
2535	940360,87	3480358,21
2536	940417,19	3480650,48
2537	940415,46	3480651,01
2538	940415,83	3480652,94
2539	940417,63	3480652,80
2540	940464,02	3480893,53
2541	940463,55	3480893,66
2542	940464,11	3480895,68
2543	940462,35	3480896,17
2544	940463,45	3480900,17
2545	940465,01	3480899,74
2546	940492,93	3481149,05
2547	940491,17	3481149,44
2548	940491,38	3481151,40
2549	940493,20	3481151,39
2550	940526,33	3481447,18
2551	940524,56	3481447,58
2552	940524,78	3481449,54
2553	940526,59	3481449,53
2554	940542,03	3481587,35
2555	940518,44	3481610,31
2556	940439,00	3480901,08
2557	940228,36	3479808,14
2558	940134,64	3478946,44
2488	940006,06	3478252,41
2559	940042,75	3478263,76
2560	940070,80	3478272,44
2561	940194,05	3478937,72
2562	940287,74	3479799,21
2563	940498,37	3480892,05
2564	940572,88	3481557,32
2565	940549,29	3481580,28
2566	940534,54	3481448,64
2567	940536,31	3481448,24
2568	940536,09	3481446,29

2569	940534,28	3481446,29
2570	940501,15	3481150,50
2571	940502,92	3481150,10
2572	940502,70	3481148,16
2573	940500,89	3481148,16
2574	940473,06	3480899,70
2575	940473,82	3480899,48
2576	940473,26	3480897,46
2577	940475,02	3480896,97
2578	940473,91	3480892,97
2579	940472,16	3480893,46
2580	940425,49	3480651,28
2581	940427,22	3480650,74
2582	940426,84	3480648,82
2583	940425,04	3480648,97
2584	940368,72	3480356,70
2585	940370,45	3480356,17
2586	940370,08	3480354,24
2587	940368,27	3480354,39
2588	940312,90	3480067,03
2589	940314,63	3480066,49
2590	940314,26	3480064,56
2591	940312,45	3480064,71
2592	940262,80	3479807,12
2593	940262,85	3479807,12
2594	940262,51	3479805,04
2595	940264,32	3479804,74
2596	940263,64	3479800,65
2597	940261,83	3479800,95
2598	940261,67	3479799,96
2599	940237,59	3479578,55
2600	940239,36	3479578,16
2601	940239,15	3479576,21
2602	940237,34	3479576,21
2603	940212,23	3479345,44
2604	940214,00	3479345,05
2605	940213,79	3479343,10
2606	940211,98	3479343,10
2607	940185,75	3479101,87
2608	940187,52	3479101,48
2609	940187,30	3479099,53
2610	940185,49	3479099,53
2611	940168,73	3478945,47
2612	940169,23	3478945,38

2613	940168,83	3478943,31
2614	940170,63	3478942,97
2615	940169,83	3478938,89
2616	940168,04	3478939,24
2617	940167,64	3478937,18
2618	940167,50	3478937,20
2619	940129,29	3478730,89
2620	940131,02	3478730,37
2621	940130,67	3478728,44
2622	940128,86	3478728,58
2623	940087,40	3478504,76
2624	940089,13	3478504,24
2625	940088,77	3478502,30
2626	940086,97	3478502,44
2627	940045,50	3478278,60
2628	940047,23	3478278,08
2629	940046,87	3478276,15
2630	940045,07	3478276,28
2559	940042,75	3478263,76
2631	941393,72	3483399,81
2632	941370,56	3483374,45
2633	941357,21	3483359,81
2634	941358,40	3483358,45
2635	941357,08	3483357,00
2636	941355,62	3483358,07
2637	941178,53	3483164,10
2638	941179,73	3483162,75
2639	941178,41	3483161,29
2640	941176,95	3483162,37
2641	940996,49	3482964,71
2642	940997,69	3482963,34
2643	940996,36	3482961,89
2644	940994,90	3482962,97
2645	940814,45	3482765,30
2646	940815,65	3482763,94
2647	940814,32	3482762,49
2648	940812,86	3482763,56
2649	940664,78	3482601,36
2650	940665,95	3482600,74
2651	940664,02	3482597,07
2652	940663,23	3482597,48
2653	940638,07	3482372,86
2654	940639,84	3482372,46

2655	940639,62	3482370,51
2656	940637,80	3482370,52
2657	940603,56	3482064,78
2658	940605,33	3482064,39
2659	940605,11	3482062,43
2660	940603,30	3482062,44
2661	940569,05	3481756,71
2662	940570,82	3481756,32
2663	940570,60	3481754,36
2664	940568,79	3481754,37
2665	940550,54	3481591,37
2666	940574,12	3481568,42
2667	940688,41	3482588,67
2668	941381,76	3483348,15
2669	941404,91	3483373,50
2631	941393,72	3483399,81
2670	941379,08	3483434,21
2671	941355,92	3483408,83
2672	940643,24	3482628,18
2672	940643,23	3482628,17
2674	940614,84	3482470,93
2675	940614,84	3482470,90
2676	940519,68	3481621,38
2677	940543,27	3481598,43
2678	940560,84	3481755,26
2679	940559,07	3481755,65
2680	940559,29	3481757,60
2681	940561,10	3481757,60
2682	940595,35	3482063,33
2683	940593,58	3482063,73
2684	940593,80	3482065,67
2685	940595,61	3482065,67
2686	940629,85	3482371,41
2687	940628,09	3482371,81
2688	940628,33	3482373,76
2689	940630,11	3482373,75
2690	940655,37	3482599,24
2691	940654,01	3482599,96
2692	940654,99	3482601,81
2693	940653,40	3482602,65
2694	940655,33	3482606,32
2695	940656,94	3482605,47
2696	940657,90	3482607,35

2697	940658,92	3482606,81
2698	940806,95	3482768,96
2699	940805,76	3482770,31
2700	940807,08	3482771,76
2701	940808,54	3482770,70
2702	940989,00	3482968,36
2703	940987,80	3482969,71
2704	940989,12	3482971,16
2705	940990,58	3482970,09
2706	941171,04	3483167,75
2707	941169,84	3483169,11
2708	941171,17	3483170,57
2709	941172,63	3483169,49
2710	941349,71	3483363,47
2711	941348,52	3483364,82
2712	941349,84	3483366,27
2713	941351,30	3483365,21
2714	941367,12	3483382,54
2715	941390,28	3483407,90
2670	941379,08	3483434,21
2716	941714,08	3483747,49
2717	941714,12	3483747,39
2718	941710,23	3483745,96
2719	941710,09	3483746,34
2720	941539,25	3483559,21
2721	941540,45	3483557,85
2722	941539,12	3483556,40
2723	941537,66	3483557,47
2724	941400,60	3483407,34
2725	941411,74	3483380,98
2726	941720,99	3483719,72
2727	941823,58	3483700,31
2728	941788,48	3483733,40
2716	941714,08	3483747,49
2729	941699,25	3483784,91
2730	941386,02	3483441,80
2731	941397,17	3483415,45
2732	941531,76	3483562,87
2733	941530,56	3483564,22
2734	941531,88	3483565,67
2735	941533,34	3483564,61
2736	941704,82	3483752,45

2737	941703,80	3483755,24
2738	941706,48	3483756,22
2739	941706,11	3483757,23
2740	941710,01	3483758,66
2741	941710,37	3483757,65
2742	941713,05	3483758,62
2743	941714,15	3483755,62
2744	941777,67	3483743,59
2745	941742,54	3483776,70
2729	941699,25	3483784,91
2746	941980,35	3483776,98
2747	941967,28	3483749,39
2748	941968,88	3483748,25
2749	941967,38	3483746,14
2750	941965,76	3483747,28
2751	941937,32	3483721,45
2752	941938,35	3483719,78
2753	941936,15	3483718,41
2754	941935,11	3483720,08
2755	941902,12	3483707,24
2756	941902,18	3483705,22
2757	941899,58	3483705,14
2758	941899,51	3483707,15
2759	941864,51	3483718,44
2760	941861,98	3483717,31
2761	941861,24	3483718,98
2762	941859,32	3483718,13
2763	941858,42	3483720,14
2764	941850,63	3483721,62
2765	941854,91	3483717,54
2766	941836,37	3483697,89
2767	941853,69	3483694,61
2768	941901,64	3483679,15
2769	941950,26	3483698,08
2770	941987,97	3483732,33
2771	942000,39	3483758,53
2746	941980,35	3483776,98
2772	941942,33	3483736,81
2773	941917,22	3483760,32
2774	941916,91	3483759,93
2775	941914,59	3483761,75
2776	941912,95	3483759,66

2777	941909,80	3483762,13
2778	941911,44	3483764,22
2779	941909,11	3483766,03
2780	941909,42	3483766,42
2781	941883,48	3483783,27
2782	941875,42	3483765,85
2783	941876,97	3483765,32
2784	941876,13	3483762,86
2785	941874,57	3483763,40
2786	941866,15	3483726,32
2787	941899,24	3483715,65
2788	941899,20	3483716,73
2789	941901,81	3483716,81
2790	941901,84	3483715,71
2791	941930,82	3483727,00
2792	941930,04	3483728,26
2793	941932,24	3483729,63
2794	941933,03	3483728,37
2772	941942,33	3483736,81
2795	941870,44	3483827,94
2796	941863,97	3483822,05
2797	941842,51	3483775,70
2798	941838,59	3483758,50
2799	941805,46	3483764,78
2800	941840,00	3483731,77
2801	941857,51	3483728,46
2802	941858,53	3483728,92
2803	941866,97	3483765,99
2804	941865,16	3483766,60
2805	941865,99	3483769,06
2806	941867,80	3483768,44
2807	941884,79	3483805,13
2808	941883,19	3483806,29
2809	941884,71	3483808,39
2810	941886,31	3483807,23
2811	941903,67	3483823,04
2795	941870,44	3483827,94
2812	941872,04	3483817,82
2813	941866,16	3483811,34
2814	941872,64	3483805,42
2815	941878,54	3483811,92
2812	941872,04	3483817,82

2816	941992,29	3483875,84
2817	941966,28	3483871,52

2818	942011,87	3483829,54
2819	942020,13	3483856,10
2816	941992,29	3483875,84

№ 22		
Кадастровый квартал:		86:08:0020901
Кадастровый номер:		
Образуемый ЗУ:		86:08:0000000:467:ЗУ20
Площадь кв.м.:		144978
Правообладатель. Вид права:		Земли и земельные участки, находящиеся в государственной собственности
Разрешенное использование образуемого земельного участка		Строительство, реконструкция, эксплуатация линейных объектов
№ точки	Координаты	
(сквозной)	X	Y
1805	939833,00	3467222,81
1804	939756,82	3467177,17
1798	939758,67	3467168,96
1797	939835,58	3467215,02
1805	939833,00	3467222,81
1825	939842,56	3467228,52
1824	939834,51	3467223,71
1807	939837,08	3467215,92
1806	939844,70	3467220,48
1825	939842,56	3467228,52
1841	939885,78	3467512,61
1831	939878,83	3467505,59
1839	939879,46	3467501,78
1838	939877,95	3467501,53
1837	939878,51	3467498,13
1836	939878,04	3467498,05
1835	939878,72	3467493,95
1834	939879,19	3467494,03
1833	939879,75	3467490,63
1832	939881,26	3467490,88
1787	939887,35	3467453,88
1786	939889,62	3467440,17
1830	939916,81	3467275,14
1829	939915,24	3467272,06
1828	939860,41	3467239,22
1819	939862,55	3467231,17
	1818	939920,13 3467265,66
	1817	939923,94 3467263,72
	1816	939925,50 3467266,80
	1815	939925,92 3467266,59
	1814	939927,80 3467270,29
	1813	939927,38 3467270,51
	1812	939928,94 3467273,58
	1811	939924,83 3467275,67
	1794	939895,67 3467452,68
	1793	939893,41 3467466,39
	1849	939889,15 3467492,18
	1848	939890,66 3467492,43
	1847	939890,10 3467495,83
	1846	939890,57 3467495,91
	1845	939889,89 3467500,01
	1844	939889,42 3467499,93
	1843	939888,85 3467503,33
	1842	939887,35 3467503,09
	1841	939885,78 3467512,61
	1852	939874,01 3467534,87
	1851	939875,82 3467523,87
	2820	939882,77 3467530,89
	2821	939884,89 3467533,04
	2822	939882,35 3467533,47
	1852	939874,01 3467534,87
	1929	939353,03 3470214,59
	1928	939365,19 3470153,39
	1927	939363,46 3470152,85
	1926	939363,85 3470150,92

1925	939365,65	3470151,08
1924	939415,70	3469899,38
1923	939413,97	3469898,83
1922	939414,36	3469896,91
1921	939416,16	3469897,07
1920	939471,49	3469618,87
1919	939469,76	3469618,33
1918	939470,14	3469616,40
1917	939471,95	3469616,56
1916	939525,12	3469349,14
1915	939523,39	3469348,59
1914	939523,77	3469346,67
1913	939525,58	3469346,82
1912	939578,76	3469079,42
1911	939577,02	3469078,87
1910	939577,41	3469076,95
1909	939579,22	3469077,11
1908	939635,31	3468794,99
1907	939633,58	3468794,44
1906	939633,96	3468792,51
1905	939635,77	3468792,68
1904	939691,87	3468510,56
1903	939690,14	3468510,01
1902	939690,52	3468508,09
1901	939692,33	3468508,24
1900	939747,45	3468231,04
1899	939745,72	3468230,48
1898	939746,10	3468228,56
1897	939747,91	3468228,72
1896	939781,83	3468058,15
1895	939780,86	3468057,94
1894	939781,45	3468055,16
1893	939780,40	3468054,93
1892	939781,26	3468050,87
1891	939782,32	3468051,09
1890	939782,91	3468048,31
1889	939784,27	3468048,60
1888	939832,34	3467897,44
1887	939831,27	3467893,70
1886	939831,36	3467893,67
1885	939781,30	3467846,59
1884	939779,37	3467847,15
1883	939778,79	3467845,13
1882	939777,04	3467845,63

1881	939775,90	3467841,64
1880	939777,66	3467841,13
1879	939777,08	3467839,12
1878	939779,25	3467838,50
1679	939854,04	3467629,39
1678	939856,77	3467621,76
1865	939860,30	3467611,89
1864	939859,39	3467611,67
1863	939860,21	3467608,31
1862	939859,75	3467608,21
1861	939860,74	3467604,17
1860	939861,20	3467604,29
1859	939862,02	3467600,94
1858	939863,08	3467601,19
1689	939864,23	3467594,26
1688	939865,59	3467585,95
1857	939873,23	3467539,57
1854	939881,57	3467538,17
1677	939873,06	3467589,83
1676	939871,69	3467598,13
1873	939870,87	3467603,11
1872	939872,75	3467603,57
1871	939871,93	3467606,92
1870	939872,39	3467607,03
1869	939871,40	3467611,06
1868	939870,94	3467610,95
1867	939870,12	3467614,30
1866	939868,11	3467613,81
1675	939863,86	3467625,70
1674	939861,12	3467633,34
1982	939787,60	3467838,90
1981	939788,58	3467842,34
1980	939788,48	3467842,36
1979	939838,54	3467889,44
1978	939840,48	3467888,89
1977	939841,05	3467890,91
1976	939842,82	3467890,41
1975	939843,95	3467894,40
1974	939842,19	3467894,90
1973	939842,77	3467896,92
1972	939840,71	3467897,51
1971	939792,14	3468050,27
1970	939792,54	3468050,36
1969	939791,95	3468053,15

1968	939793,00	3468053,37
1967	939792,14	3468057,43
1966	939791,09	3468057,21
1965	939790,49	3468059,99
1964	939789,66	3468059,81
1963	939755,77	3468230,28
1962	939757,49	3468230,82
1961	939757,10	3468232,75
1960	939755,31	3468232,59
1959	939700,17	3468509,81
1958	939701,89	3468510,35
1957	939701,51	3468512,28
1956	939699,72	3468512,12
1955	939643,62	3468794,24
1954	939645,34	3468794,78
1953	939644,95	3468796,71
1952	939643,16	3468796,55
1951	939587,06	3469078,67
1950	939588,78	3469079,21
1949	939588,40	3469081,14
1948	939586,60	3469080,98
1947	939533,43	3469348,39
1946	939535,15	3469348,94
1945	939534,76	3469350,86
1944	939532,97	3469350,70
1943	939479,79	3469618,13
1942	939481,52	3469618,66
1941	939481,13	3469620,59
1940	939479,33	3469620,44
1939	939424,02	3469898,64
1938	939425,74	3469899,17
1937	939425,36	3469901,10
1936	939423,56	3469900,95
1935	939373,50	3470152,65
1934	939375,23	3470153,18
1933	939374,85	3470155,11
1932	939373,04	3470154,96
1931	939361,20	3470214,48
1929	939353,03	3470214,59
1994	939410,05	3470651,75
1993	939398,08	3470606,08
1988	939405,76	3470603,86
1987	939417,73	3470649,49

1994	939410,05	3470651,75
1997	940023,02	3478157,30
2191	940014,32	3478154,26
2409	940008,16	3478121,01
2408	940008,03	3478121,04
2407	940007,63	3478118,98
2406	940005,84	3478119,33
2405	940005,04	3478115,25
2404	940006,83	3478114,90
2403	940006,43	3478112,84
2402	940006,83	3478112,77
2401	939979,33	3477910,79
2400	939977,67	3477898,63
2399	939973,47	3477867,76
2398	939968,48	3477865,57
2397	939972,07	3477857,44
2396	939964,74	3477803,53
2395	939964,55	3477803,56
2394	939964,27	3477801,48
2393	939962,46	3477801,73
2392	939961,90	3477797,61
2391	939963,71	3477797,37
2390	939963,43	3477795,29
2389	939963,60	3477795,26
2388	939948,55	3477684,64
2387	939948,37	3477684,66
2386	939948,08	3477682,58
2385	939946,28	3477682,82
2384	939945,72	3477678,71
2383	939947,53	3477678,47
2382	939947,24	3477676,39
2381	939947,42	3477676,36
2380	939940,35	3477624,47
2379	939934,73	3477617,78
2378	939938,96	3477614,25
2377	939931,22	3477557,48
2376	939929,87	3477547,55
2375	939926,67	3477524,07
2374	939900,24	3477329,91
2373	939898,43	3477329,96
2372	939898,17	3477328,01
2371	939899,92	3477327,58
2370	939864,82	3477069,78

2369	939863,60	3477069,59
2368	939863,92	3477067,52
2367	939862,12	3477067,24
2366	939862,74	3477063,14
2365	939864,54	3477063,41
2364	939864,86	3477061,34
2363	939865,85	3477061,49
2362	939924,13	3476908,96
2361	939924,07	3476908,94
2360	939924,76	3476906,95
2359	939923,04	3476906,35
2358	939924,04	3476903,50
2357	939901,24	3476842,66
2356	939899,86	3476842,69
2355	939899,81	3476840,59
2354	939897,98	3476840,63
2353	939897,89	3476836,48
2352	939899,71	3476836,44
2351	939899,66	3476834,34
2350	939901,13	3476834,31
2349	939919,61	3476780,71
2348	939917,94	3476780,37
2347	939918,78	3476776,30
2346	939920,36	3476776,63
2345	939924,67	3476674,57
2344	939923,61	3476674,88
2343	939922,47	3476670,88
2342	939924,23	3476670,38
2341	939923,65	3476668,36
2340	939923,82	3476668,32
2339	939872,88	3476488,76
2338	939871,09	3476489,07
2337	939870,55	3476487,18
2336	939872,23	3476486,50
2335	939795,08	3476214,59
2334	939793,28	3476214,90
2333	939792,75	3476213,01
2332	939794,43	3476212,32
2331	939717,29	3475940,42
2330	939715,49	3475940,72
2329	939714,96	3475938,83
2328	939716,64	3475938,15
2327	939657,80	3475730,75
2326	939657,63	3475730,80

2325	939657,05	3475728,77
2324	939655,30	3475729,27
2323	939654,15	3475725,28
2322	939655,91	3475724,78
2321	939655,34	3475722,76
2320	939655,95	3475722,59
2319	939618,27	3475491,50
2318	939616,46	3475491,60
2317	939616,14	3475489,66
2316	939617,89	3475489,18
2315	939569,98	3475195,42
2314	939568,17	3475195,52
2313	939567,85	3475193,58
2312	939569,61	3475193,09
2311	939521,70	3474899,33
2310	939519,88	3474899,42
2309	939519,57	3474897,49
2308	939521,32	3474897,00
2307	939473,42	3474603,24
2306	939471,60	3474603,33
2305	939471,28	3474601,39
2304	939473,04	3474600,92
2303	939425,13	3474307,15
2302	939423,32	3474307,25
2301	939423,00	3474305,31
2300	939424,75	3474304,82
2299	939378,46	3474020,93
2298	939376,64	3474021,03
2297	939376,32	3474019,09
2296	939378,08	3474018,61
2295	939332,59	3473739,65
2294	939330,77	3473739,74
2293	939330,45	3473737,80
2292	939332,21	3473737,32
2291	939285,11	3473448,49
2290	939283,29	3473448,59
2289	939282,97	3473446,65
2288	939284,73	3473446,16
2287	939243,73	3473194,80
2286	939243,01	3473194,95
2285	939242,44	3473192,15
2284	939241,39	3473192,37
2283	939240,56	3473188,30
2282	939241,62	3473188,09

2281	939241,05	3473185,30
2280	939241,98	3473185,11
2279	939180,61	3472878,23
2278	939178,79	3472878,39
2277	939178,41	3472876,46
2276	939180,14	3472875,92
2275	939115,90	3472554,63
2274	939114,10	3472554,79
2273	939113,72	3472552,86
2272	939115,44	3472552,32
2271	939055,65	3472253,29
2270	939054,62	3472253,48
2269	939054,13	3472250,67
2268	939053,07	3472250,85
2267	939052,35	3472246,77
2266	939053,41	3472246,58
2265	939052,92	3472243,77
2264	939054,04	3472243,58
2263	939017,33	3471962,85
2262	939015,51	3471962,89
2261	939015,26	3471960,94
2260	939017,02	3471960,51
2259	938978,72	3471667,67
2258	938977,16	3471667,66
2257	938977,17	3471664,82
2256	938976,10	3471664,81
2255	938976,12	3471660,66
2254	938977,19	3471660,66
2253	938977,20	3471657,81
2252	938979,07	3471657,82
2251	939033,90	3471399,91
2250	939032,18	3471399,34
2249	939032,59	3471397,42
2248	939034,39	3471397,60
2247	939097,33	3471101,57
2246	939095,61	3471101,00
2245	939096,02	3471099,08
2244	939097,82	3471099,27
2243	939146,08	3470872,30
2242	939144,70	3470871,24
2241	939145,98	3470869,58
2240	939144,53	3470868,47
2239	939147,05	3470865,17
2238	939148,50	3470866,28

2237	939149,77	3470864,61
2236	939150,97	3470865,53
2235	939283,37	3470785,04
2234	939282,61	3470783,40
2233	939284,29	3470782,37
2232	939285,39	3470783,81
2231	939421,28	3470701,19
2230	939422,37	3470698,68
2229	939413,76	3470665,88
2173	939421,44	3470663,62
2172	939430,49	3470698,12
2171	939433,88	3470699,58
2170	939432,75	3470702,20
2169	939433,73	3470702,63
2168	939432,09	3470706,44
2167	939431,10	3470706,01
2166	939429,97	3470708,62
2165	939426,75	3470707,23
2164	939289,54	3470790,65
2163	939290,31	3470792,29
2162	939288,63	3470793,30
2161	939287,53	3470791,87
2160	939155,87	3470871,91
2159	939156,58	3470872,46
2158	939154,06	3470875,75
2157	939153,59	3470875,40
2156	939105,65	3471100,94
2155	939107,36	3471101,50
2154	939106,96	3471103,42
2153	939105,16	3471103,24
2152	939042,21	3471399,27
2151	939043,93	3471399,83
2150	939043,52	3471401,75
2149	939041,72	3471401,57
2148	938987,05	3471658,77
2147	938987,04	3471660,70
2146	938988,11	3471660,71
2145	938988,10	3471664,86
2144	938987,02	3471664,85
2143	938987,01	3471667,70
2142	938986,79	3471667,70
2141	939024,95	3471959,48
2140	939026,76	3471959,44
2139	939027,01	3471961,38

2138	939025,26	3471961,81
2137	939061,93	3472242,19
2136	939062,62	3472242,08
2135	939063,11	3472244,88
2134	939064,17	3472244,70
2133	939064,88	3472248,78
2132	939063,83	3472248,97
2131	939064,32	3472251,78
2130	939063,53	3472251,92
2129	939123,28	3472550,75
2128	939125,09	3472550,60
2127	939125,48	3472552,52
2126	939123,75	3472553,06
2125	939188,00	3472874,36
2124	939189,79	3472874,20
2123	939190,18	3472876,12
2122	939188,46	3472876,67
2121	939249,82	3473183,52
2120	939250,70	3473183,33
2119	939251,27	3473186,13
2118	939252,32	3473185,92
2117	939253,15	3473189,98
2116	939252,09	3473190,20
2115	939252,66	3473192,99
2114	939251,58	3473193,21
2113	939292,62	3473444,89
2112	939294,42	3473444,79
2111	939294,74	3473446,73
2110	939293,00	3473447,20
2109	939340,10	3473736,04
2108	939341,90	3473735,95
2107	939342,22	3473737,88
2106	939340,48	3473738,36
2105	939385,97	3474017,32
2104	939387,77	3474017,23
2103	939388,09	3474019,17
2102	939386,35	3474019,65
2101	939432,65	3474303,55
2100	939434,45	3474303,45
2099	939434,76	3474305,39
2098	939433,03	3474305,86
2097	939480,93	3474599,63
2096	939482,73	3474599,54
2095	939483,05	3474601,48

2094	939481,31	3474601,96
2093	939529,22	3474895,72
2092	939531,02	3474895,62
2091	939531,33	3474897,56
2090	939529,59	3474898,04
2089	939577,50	3475191,81
2088	939579,30	3475191,71
2087	939579,62	3475193,65
2086	939577,88	3475194,13
2085	939625,78	3475487,90
2084	939627,59	3475487,80
2083	939627,90	3475489,73
2082	939626,16	3475490,22
2081	939664,04	3475722,46
2080	939665,70	3475721,99
2079	939666,84	3475725,99
2078	939665,08	3475726,48
2077	939665,66	3475728,50
2076	939665,49	3475728,55
2075	939724,34	3475935,97
2074	939726,12	3475935,67
2073	939726,65	3475937,56
2072	939724,98	3475938,23
2071	939802,14	3476210,14
2070	939803,92	3476209,85
2069	939804,45	3476211,74
2068	939802,78	3476212,41
2067	939879,93	3476484,32
2066	939881,71	3476484,02
2065	939882,24	3476485,91
2064	939880,57	3476486,59
2063	939931,51	3476666,12
2062	939931,68	3476666,07
2061	939932,26	3476668,10
2060	939934,01	3476667,59
2059	939935,15	3476671,58
2058	939933,71	3476672,00
2057	940008,21	3476814,26
2056	940009,45	3476814,01
2055	940009,85	3476816,07
2054	940011,64	3476815,72
2053	940012,43	3476819,80
2052	940010,64	3476820,15
2051	940011,05	3476822,21

2050	940009,21	3476822,56
2049	939990,89	3476881,98
2048	939991,99	3476882,78
2047	939990,76	3476884,48
2046	939992,24	3476885,55
2045	939989,81	3476888,91
2044	939988,33	3476887,85
2043	939987,10	3476889,55
2042	939985,43	3476888,34
2041	939935,02	3476908,44
2040	939934,37	3476910,32
2039	939932,64	3476909,72
2038	939931,95	3476911,70
2037	939931,68	3476911,60
2036	939873,17	3477064,72
2035	939874,60	3477064,94
2034	939873,98	3477069,04
2033	939872,77	3477068,86
2032	939907,85	3477326,50
2031	939909,66	3477326,45
2030	939909,92	3477328,40
2029	939908,17	3477328,83
2028	939937,85	3477546,79
2027	939939,20	3477556,72
2026	939946,81	3477612,65
2025	939951,18	3477617,86
2024	940100,10	3477691,60
2023	940101,88	3477690,52
2022	940102,97	3477692,31
2021	940104,53	3477691,37
2020	940106,68	3477694,91
2019	940105,12	3477695,86
2018	940106,21	3477697,65
2017	940104,45	3477698,72
2016	940103,51	3477805,96
2015	940105,30	3477807,21
2014	940104,10	3477808,93
2013	940105,60	3477809,98
2012	940103,23	3477813,38
2011	940101,73	3477812,34
2010	940100,54	3477814,06
2009	940098,86	3477812,90
2008	939982,89	3477864,03
2007	939981,47	3477867,22

2006	939985,72	3477898,39
2005	939987,16	3477908,96
2004	940014,87	3478112,47
2003	940015,03	3478113,30
2002	940016,82	3478112,96
2001	940017,61	3478117,03
2000	940015,82	3478117,38
1999	940016,22	3478119,44
1998	940016,02	3478119,48
1997	940023,02	3478157,30
2431	939980,02	3477856,55
2432	939972,65	3477802,46
2433	939972,83	3477802,44
2434	939972,54	3477800,36
2435	939974,35	3477800,11
2436	939973,79	3477795,99
2437	939971,98	3477796,24
2438	939971,70	3477794,16
2439	939971,53	3477794,19
2440	939956,47	3477683,56
2441	939956,64	3477683,53
2442	939956,36	3477681,45
2443	939958,16	3477681,21
2444	939957,60	3477677,10
2445	939955,80	3477677,34
2446	939955,51	3477675,26
2447	939955,34	3477675,28
2448	939948,56	3477625,49
2449	940094,32	3477697,66
2450	940096,43	3477701,14
2451	940095,54	3477803,44
2452	940093,38	3477806,53
2453	940093,42	3477806,55
2431	939980,02	3477856,55
2410	939931,70	3476901,15
2411	939908,93	3476840,37
2412	939909,98	3476840,35
2413	939909,88	3476836,20
2414	939908,93	3476836,22
2415	939926,82	3476784,35
2416	939927,48	3476784,48
2417	939927,90	3476782,43

2418	939929,69	3476782,80
2419	939930,53	3476778,73
2420	939928,74	3476778,37
2421	939929,17	3476776,31
2422	939928,38	3476776,15
2423	939932,18	3476686,31
2424	940001,04	3476817,79
2425	939999,86	3476818,02
2426	940000,66	3476822,09
2427	940001,01	3476822,03
2428	939983,39	3476879,15
2429	939982,51	3476878,52
2430	939980,10	3476881,85
2410	939931,70	3476901,15
2740	941710,01	3483758,66
2739	941706,11	3483757,23
2738	941706,48	3483756,22
2737	941703,80	3483755,24
2736	941704,82	3483752,45
2735	941533,34	3483564,61
2734	941531,88	3483565,67
2733	941530,56	3483564,22
2732	941531,76	3483562,87
2731	941397,17	3483415,45
2724	941400,60	3483407,34
2723	941537,66	3483557,47
2722	941539,12	3483556,40
2721	941540,45	3483557,85
2720	941539,25	3483559,21
2719	941710,09	3483746,34
2718	941710,23	3483745,96
2717	941714,12	3483747,39
2716	941714,08	3483747,49
2728	941788,48	3483733,40
2744	941777,67	3483743,59
2743	941714,15	3483755,62
2742	941713,05	3483758,62
2741	941710,37	3483757,65
2740	941710,01	3483758,66
2489	940034,13	3478261,09
2559	940042,75	3478263,76
2630	940045,07	3478276,28

2629	940046,87	3478276,15
2628	940047,23	3478278,08
2627	940045,50	3478278,60
2626	940086,97	3478502,44
2625	940088,77	3478502,30
2624	940089,13	3478504,24
2623	940087,40	3478504,76
2622	940128,86	3478728,58
2621	940130,67	3478728,44
2620	940131,02	3478730,37
2619	940129,29	3478730,89
2618	940167,50	3478937,20
2617	940167,64	3478937,18
2616	940168,04	3478939,24
2615	940169,83	3478938,89
2614	940170,63	3478942,97
2613	940168,83	3478943,31
2612	940169,23	3478945,38
2611	940168,73	3478945,47
2610	940185,49	3479099,53
2609	940187,30	3479099,53
2608	940187,52	3479101,48
2607	940185,75	3479101,87
2606	940211,98	3479343,10
2605	940213,79	3479343,10
2604	940214,00	3479345,05
2603	940212,23	3479345,44
2602	940237,34	3479576,21
2601	940239,15	3479576,21
2600	940239,36	3479578,16
2599	940237,59	3479578,55
2598	940261,67	3479799,96
2597	940261,83	3479800,95
2596	940263,64	3479800,65
2595	940264,32	3479804,74
2594	940262,51	3479805,04
2593	940262,85	3479807,12
2592	940262,80	3479807,12
2591	940312,45	3480064,71
2590	940314,26	3480064,56
2589	940314,63	3480066,49
2588	940312,90	3480067,03
2587	940368,27	3480354,39
2586	940370,08	3480354,24

2585	940370,45	3480356,17
2584	940368,72	3480356,70
2583	940425,04	3480648,97
2582	940426,84	3480648,82
2581	940427,22	3480650,74
2580	940425,49	3480651,28
2579	940472,16	3480893,46
2578	940473,91	3480892,97
2577	940475,02	3480896,97
2576	940473,26	3480897,46
2575	940473,82	3480899,48
2574	940473,06	3480899,70
2573	940500,89	3481148,16
2572	940502,70	3481148,16
2571	940502,92	3481150,10
2570	940501,15	3481150,50
2569	940534,28	3481446,29
2568	940536,09	3481446,29
2567	940536,31	3481448,24
2566	940534,54	3481448,64
2565	940549,29	3481580,28
2554	940542,03	3481587,35
2553	940526,59	3481449,53
2552	940524,78	3481449,54
2551	940524,56	3481447,58
2550	940526,33	3481447,18
2549	940493,20	3481151,39
2548	940491,38	3481151,40
2547	940491,17	3481149,44
2546	940492,93	3481149,05
2545	940465,01	3480899,74
2544	940463,45	3480900,17
2543	940462,35	3480896,17
2542	940464,11	3480895,68
2541	940463,55	3480893,66
2540	940464,02	3480893,53
2539	940417,63	3480652,80
2538	940415,83	3480652,94
2537	940415,46	3480651,01
2536	940417,19	3480650,48
2535	940360,87	3480358,21
2534	940359,06	3480358,36
2533	940358,69	3480356,43
2532	940360,42	3480355,90

2531	940305,03	3480068,54
2530	940303,23	3480068,69
2529	940302,86	3480066,76
2528	940304,59	3480066,23
2527	940254,91	3479808,42
2526	940254,61	3479808,47
2525	940254,27	3479806,40
2524	940252,47	3479806,70
2523	940251,79	3479802,60
2522	940253,59	3479802,30
2521	940253,25	3479800,23
2520	940253,65	3479800,17
2519	940229,64	3479579,42
2518	940227,83	3479579,42
2517	940227,62	3479577,46
2516	940229,39	3479577,07
2515	940204,28	3479346,31
2514	940202,47	3479346,31
2513	940202,26	3479344,35
2512	940204,03	3479343,96
2511	940177,80	3479102,74
2510	940175,99	3479102,74
2509	940175,77	3479100,78
2508	940177,54	3479100,40
2507	940160,62	3478944,91
2506	940158,85	3478945,26
2505	940158,05	3478941,18
2504	940159,84	3478940,84
2503	940159,44	3478938,78
2502	940159,65	3478938,73
2501	940121,42	3478732,35
2500	940119,61	3478732,49
2499	940119,25	3478730,56
2498	940120,99	3478730,04
2497	940079,53	3478506,21
2496	940077,73	3478506,35
2495	940077,37	3478504,41
2494	940079,10	3478503,89
2493	940037,64	3478280,05
2492	940035,83	3478280,19
2491	940035,47	3478278,26
2490	940037,21	3478277,74
2489	940034,13	3478261,09

2715	941390,28	3483407,90
2714	941367,12	3483382,54
2713	941351,30	3483365,21
2712	941349,84	3483366,27
2711	941348,52	3483364,82
2710	941349,71	3483363,47
2709	941172,63	3483169,49
2708	941171,17	3483170,57
2707	941169,84	3483169,11
2706	941171,04	3483167,75
2705	940990,58	3482970,09
2704	940989,12	3482971,16
2703	940987,80	3482969,71
2702	940989,00	3482968,36
2701	940808,54	3482770,70
2700	940807,08	3482771,76
2699	940805,76	3482770,31
2698	940806,95	3482768,96
2697	940658,92	3482606,81
2696	940657,90	3482607,35
2695	940656,94	3482605,47
2694	940655,33	3482606,32
2693	940653,40	3482602,65
2692	940654,99	3482601,81
2691	940654,01	3482599,96
2690	940655,37	3482599,24
2689	940630,11	3482373,75
2688	940628,33	3482373,76
2687	940628,09	3482371,81
2686	940629,85	3482371,41
2685	940595,61	3482065,67
2684	940593,80	3482065,67
2683	940593,58	3482063,73
2682	940595,35	3482063,33
2681	940561,10	3481757,60
2680	940559,29	3481757,60
2679	940559,07	3481755,65
2678	940560,84	3481755,26
2677	940543,27	3481598,43
2665	940550,54	3481591,37
2664	940568,79	3481754,37
2663	940570,60	3481754,36
2662	940570,82	3481756,32
2661	940569,05	3481756,71

2660	940603,30	3482062,44
2659	940605,11	3482062,43
2658	940605,33	3482064,39
2657	940603,56	3482064,78
2656	940637,80	3482370,52
2655	940639,62	3482370,51
2654	940639,84	3482372,46
2653	940638,07	3482372,86
2652	940663,23	3482597,48
2651	940664,02	3482597,07
2650	940665,95	3482600,74
2649	940664,78	3482601,36
2648	940812,86	3482763,56
2647	940814,32	3482762,49
2646	940815,65	3482763,94
2645	940814,45	3482765,30
2644	940994,90	3482962,97
2643	940996,36	3482961,89
2642	940997,69	3482963,34
2641	940996,49	3482964,71
2640	941176,95	3483162,37
2639	941178,41	3483161,29
2638	941179,73	3483162,75
2637	941178,53	3483164,10
2636	941355,62	3483358,07
2635	941357,08	3483357,00
2634	941358,40	3483358,45
2633	941357,21	3483359,81
2632	941370,56	3483374,45
2631	941393,72	3483399,81
2715	941390,28	3483407,90
2811	941903,67	3483823,04
2810	941886,31	3483807,23
2809	941884,71	3483808,39
2808	941883,19	3483806,29
2807	941884,79	3483805,13
2806	941867,80	3483768,44
2805	941865,99	3483769,06
2804	941865,16	3483766,60
2803	941866,97	3483765,99
2802	941858,53	3483728,92
2801	941857,51	3483728,46
2800	941840,00	3483731,77

2764	941850,63	3483721,62
2763	941858,42	3483720,14
2762	941859,32	3483718,13
2761	941861,24	3483718,98
2760	941861,98	3483717,31
2759	941864,51	3483718,44
2758	941899,51	3483707,15
2757	941899,58	3483705,14
2756	941902,18	3483705,22
2755	941902,12	3483707,24
2754	941935,11	3483720,08
2753	941936,15	3483718,41
2752	941938,35	3483719,78
2751	941937,32	3483721,45
2750	941965,76	3483747,28
2749	941967,38	3483746,14
2748	941968,88	3483748,25
2747	941967,28	3483749,39
2746	941980,35	3483776,98
2463	941974,19	3483782,65
2462	941960,66	3483754,10
2461	941959,44	3483754,96
2460	941957,93	3483752,85
2459	941959,09	3483752,03
2483	941948,28	3483742,22
2772	941942,33	3483736,81

2794	941933,03	3483728,37
2793	941932,24	3483729,63
2792	941930,04	3483728,26
2791	941930,82	3483727,00
2790	941901,84	3483715,71
2789	941901,81	3483716,81
2788	941899,20	3483716,73
2787	941899,24	3483715,65
2786	941866,15	3483726,32
2785	941874,57	3483763,40
2784	941876,13	3483762,86
2783	941876,97	3483765,32
2782	941875,42	3483765,85
2781	941883,48	3483783,27
2474	941886,88	3483790,61
2473	941891,39	3483800,36
2472	941892,59	3483799,50
2471	941894,11	3483801,60
2470	941892,94	3483802,44
2469	941908,83	3483816,91
2468	941909,59	3483815,66
2467	941911,81	3483817,00
2466	941911,01	3483818,33
2465	941917,52	3483820,99
2811	941903,67	3483823,04

№ 23			
Кадастровый квартал:		86:08:0020901	
Кадастровый номер:			
Образуемый ЗУ:		86:08:0000000:467:ЗУ21	
Площадь кв.м.:		655	
Правообладатель. Вид права:		Земли и земельные участки, находящиеся в государственной собственности	
Разрешенное использование образуемого земельного участка		Строительство, реконструкция, эксплуатация линейных объектов	
№ точки	Координаты		
(сквозной)	X	Y	
2772	941942,33	3483736,81	
2823	941944,18	3483738,50	
2483	941948,28	3483742,22	
2482	941922,16	3483766,64	
2481	941923,01	3483767,72	
	2480	941920,69	3483769,55
	2479	941922,32	3483771,63
	2478	941919,17	3483774,10
	2477	941917,54	3483772,01
	2476	941915,22	3483773,83
	2475	941914,37	3483772,75
	2474	941886,88	3483790,61
	2824	941885,35	3483787,30

2781	941883,48	3483783,27
2780	941909,42	3483766,42
2779	941909,11	3483766,03
2778	941911,44	3483764,22
2777	941909,80	3483762,13

2776	941912,95	3483759,66
2775	941914,59	3483761,75
2774	941916,91	3483759,93
2773	941917,22	3483760,32
2772	941942,33	3483736,81

№ 24					
Кадастровый квартал:		86:08:0020904			
Кадастровый номер:					
Образуемый ЗУ:		86:08:0000000:467:ЗУ22			
Площадь кв.м.:		18754			
Правообладатель. Вид права:		Земли и земельные участки, находящиеся в государственной собственности			
Разрешенное использование образуемого земельного участка		Строительство, реконструкция, эксплуатация линейных объектов			
№ точки	Координаты				
(сквозной)	X	Y			
2825	939691,70	3467128,85	2841	939889,62	3466363,06
2826	939690,55	3467126,23	2842	939880,42	3466403,66
2827	939738,34	3466921,44	2843	939784,84	3466824,54
2828	939740,08	3466921,64	2844	939768,39	3466897,72
2829	939740,53	3466919,73	2845	939753,23	3466947,06
2830	939738,88	3466919,15	2846	939741,09	3467001,97
2831	939788,34	3466707,19	2847	939738,24	3467031,84
2832	939790,02	3466707,39	2848	939713,51	3467141,91
2833	939790,47	3466705,48	2825	939691,70	3467128,85
2834	939788,87	3466704,92			
2835	939839,48	3466488,07	2849	939711,66	3467150,14
2836	939841,10	3466488,26	2850	939705,63	3467176,82
2837	939841,55	3466486,35	2851	939674,49	3467158,17
2838	939840,01	3466485,81	2852	939680,27	3467132,66
2839	939869,47	3466359,59	2853	939680,93	3467134,16
2840	939885,00	3466362,33	2854	939681,36	3467133,97
			2855	939682,75	3467137,13
			2856	939686,91	3467135,31
			2849	939711,66	3467150,14

№ 25	
Кадастровый квартал:	86:08:0020904
Кадастровый номер:	
Образуемый ЗУ:	86:08:0000000:467:ЗУ23
Площадь кв.м.:	9032
Правообладатель. Вид права:	Земли и земельные участки, находящиеся в государственной собственности
Разрешенное использование образуемого земельного участка	Строительство, реконструкция, эксплуатация линейных объектов

№ точки (сквозной)	Координаты	
	X	Y
2857	939856,12	3466357,23
2858	939861,38	3466358,16
2839	939869,47	3466359,59
2838	939840,01	3466485,81
2837	939841,55	3466486,35
2836	939841,10	3466488,26
2835	939839,48	3466488,07
2834	939788,87	3466704,92
2833	939790,47	3466705,48
2832	939790,02	3466707,39
2831	939788,34	3466707,19
2830	939738,88	3466919,15

2829	939740,53	3466919,73
2828	939740,08	3466921,64
2827	939738,34	3466921,44
2826	939690,55	3467126,23
2825	939691,70	3467128,85
2848	939713,51	3467141,91
2849	939711,66	3467150,14
2856	939686,91	3467135,31
2855	939682,75	3467137,13
2854	939681,36	3467133,97
2853	939680,93	3467134,16
2852	939680,27	3467132,66
2859	939681,91	3467125,44
2857	939856,12	3466357,23

№ 26		
Кадастровый квартал:	86:08:0010301	
Кадастровый номер:	86:08:0000000:467	
Образуемый ЗУ:	86:08:0000000:467:ЗУ24	
Площадь кв.м.:	2082	
Правообладатель. Вид права:	Земли и земельные участки, находящиеся в государственной собственности	
Разрешенное использование образуемого земельного участка	Строительство, реконструкция, эксплуатация линейных объектов	
№ точки (сквозной)	Координаты	
	X	Y
1372	940359,42	3462165,99
1297	940380,68	3462199,92
1298	940358,09	3462212,84
1371	940336,82	3462178,90
1372	940359,42	3462165,99
1368	940388,96	3462149,10
1285	940410,22	3462183,04
1286	940387,63	3462195,95
1367	940366,37	3462162,02
1368	940388,96	3462149,10

№ 27	
Кадастровый квартал:	86:08:0010301
Кадастровый номер:	86:08:0000000:467
Образуемый ЗУ:	86:08:0000000:467:ЗУ25
Площадь кв.м.:	320

Правообладатель. Вид права:			Земли и земельные участки, находящиеся в государственной собственности
Разрешенное использование образуемого земельного участка			Строительство, реконструкция, эксплуатация линейных объектов
№ точки	Координаты		
(сквозной)	X	Y	
1367	940366,37	3462162,02	
1286	940387,63	3462195,95	
1297	940380,68	3462199,92	
1372	940359,42	3462165,99	
1367	940366,37	3462162,02	

№ 28			
Кадастровый квартал:			86:08:0010301
Кадастровый номер:			ЕЗ 86:08:0000000:431,(Об.зу. 86:08:0010301:3960)
Образуемый ЗУ:			86:08:0000000:431:ЗУ2
Площадь кв.м.:			5
Правообладатель. Вид права:			Земли и земельные участки, находящиеся в государственной собственности
Разрешенное использование образуемого земельного участка			Строительство, реконструкция, эксплуатация линейных объектов
№ точки	Координаты		
(сквозной)	X	Y	
2873	924889,24	3453972,68	
2872	924887,46	3453971,32	
2871	924888,75	3453969,62	
2878	924890,66	3453971,06	
2873	924889,24	3453972,68	
1515	925065,42	3454071,45	
1507	925058,01	3454065,77	
1515	925065,43	3454071,45	
1515	925065,42	3454071,45	
2880	924890,68	3453967,08	
2881	924891,16	3453967,44	
2882	924892,76	3453968,66	
2880	924890,68	3453967,08	

№ 29			
Кадастровый квартал:			86:08:0010301
Кадастровый номер:			ЕЗ 86:08:0000000:431,(Об.зу. 86:08:0010301:3961)

Образуемый ЗУ:			86:08:0000000:431:ЗУ6
Площадь кв.м.:			334
Правообладатель. Вид права:			Земли и земельные участки, находящиеся в государственной собственности
Разрешенное использование образуемого земельного участка			Строительство, реконструкция, эксплуатация линейных объектов
№ точки	Координаты		
(сквозной)	X	Y	
1507	925058,01	3454065,77	
2938	925059,28	3454066,75	
1515	925065,42	3454071,45	
2935	925044,89	3454079,51	
2939	925036,61	3454073,23	
2924	925036,23	3454072,94	
2918	925038,27	3454073,19	
1507	925058,01	3454065,77	
2930	925183,64	3454184,64	
2940	925174,58	3454177,77	
2936	925173,83	3454177,20	
2937	925172,68	3454171,79	
2941	925171,81	3454167,72	
2942	925178,02	3454158,50	
2928	925178,89	3454162,57	
2929	925183,55	3454184,46	
2930	925183,64	3454184,64	
2922	924894,52	3453966,64	
2882	924892,76	3453968,66	
2881	924891,16	3453967,44	
2880	924890,68	3453967,08	
2921	924892,30	3453964,95	
2922	924894,52	3453966,64	
2932	925184,91	3454184,76	
2933	925185,59	3454186,11	
2931	925184,25	3454185,10	
2932	925184,91	3454184,76	

№ 30	
Кадастровый квартал:	86:08:0010301
Кадастровый номер:	ЕЗ 86:08:0000000:431,(Об.зу 86:08:0010301:3961)
Образуемый ЗУ:	86:08:0000000:431:ЗУ7

Площадь кв.м.:			76
Правообладатель. Вид права:			Земли и земельные участки, находящиеся в государственной собственности
Разрешенное использование образуемого земельного участка			Строительство, реконструкция, эксплуатация линейных объектов
№ точки	Координаты		
(сквозной)	X	Y	
1519	925158,86	3454143,05	
1547	925161,27	3454144,89	
1553	925151,10	3454159,97	
1552	925148,69	3454158,16	
1519	925158,86	3454143,05	
1556	925170,66	3454174,80	
1555	925168,26	3454172,98	
2941	925171,81	3454167,72	
2937	925172,68	3454171,79	
1556	925170,66	3454174,80	
1532	925178,36	3454157,99	
1518	925180,73	3454159,81	
2928	925178,89	3454162,57	
2942	925178,02	3454158,50	
1532	925178,36	3454157,99	

№ 31			
Кадастровый квартал:			86:08:0010301
Кадастровый номер:			ЕЗ 86:08:0000000:431,(Об.зу 86:08:0010301:3961)
Образуемый ЗУ:			86:08:0000000:431:ЗУ8
Площадь кв.м.:			390
Правообладатель. Вид права:			Земли и земельные участки, находящиеся в государственной собственности
Разрешенное использование образуемого земельного участка			Строительство, реконструкция, эксплуатация линейных объектов
№ точки	Координаты		
(сквозной)	X	Y	
1547	925161,27	3454144,89	
1532	925178,36	3454157,99	
2942	925178,02	3454158,50	
2941	925171,81	3454167,72	
1555	925168,26	3454172,98	
2943	925167,07	3454172,08	
1553	925151,10	3454159,98	

1547	925161,27	3454144,89
------	-----------	------------

№ 32		
Кадастровый квартал:		86:08:0010301
Кадастровый номер:		ЕЗ 86:08:0000000:431,(Об.зу 86:08:0010301:3962)
Образуемый ЗУ:		86:08:0000000:431:ЗУ9
Площадь кв.м.:		8189
Правообладатель. Вид права:		Земли и земельные участки, находящиеся в государственной собственности
Разрешенное использование образуемого земельного участка		Строительство, реконструкция, эксплуатация линейных объектов
№ точки	Координаты	
(сквозной)	X	Y
2944	924892,02	3453974,80
2945	925030,41	3454080,04
2946	925030,04	3454083,21
2947	925032,87	3454083,55
2948	925032,74	3454084,61
2949	925036,86	3454085,10
2950	925036,99	3454084,04
2951	925039,82	3454084,38
2952	925039,83	3454084,22
2953	925106,94	3454135,12
2954	925144,88	3454163,82
2955	925140,74	3454169,96
1548	925123,22	3454172,06
2956	925122,34	3454171,40
2957	925075,06	3454135,68
2958	925028,24	3454099,94
2959	924981,08	3454063,94
2960	924930,58	3454025,94
2961	924894,78	3453998,68
2962	924886,76	3453992,56
2963	924880,10	3453988,42
2944	924892,02	3453974,80
2964	925280,51	3454266,41
2965	925280,68	3454266,54
2966	925289,91	3454269,17
2967	925275,57	3454287,04
2968	925262,64	3454277,28
2969	925217,56	3454243,24
2970	925182,74	3454216,88

2971	925164,99	3454203,45
2972	925164,27	3454202,90
2973	925164,12	3454201,97
2974	925161,86	3454187,85
2975	925166,85	3454180,44
2976	925174,98	3454186,59
2977	925173,88	3454187,14
2978	925175,16	3454189,69
2979	925174,20	3454190,17
2980	925176,07	3454193,88
2981	925177,03	3454193,40
2982	925178,32	3454195,94
2983	925180,90	3454194,64
2984	925278,71	3454268,78
2964	925280,51	3454266,41

№ 33		
Кадастровый квартал:		86:08:0010301
Кадастровый номер:		ЕЗ 86:08:0000000:431,(Об.зу 86:08:0010301:3962)
Образуемый ЗУ:		86:08:0000000:431:ЗУ10
Площадь кв.м.:		820
Правообладатель. Вид права:		Земли и земельные участки, находящиеся в государственной собственности
Разрешенное использование образуемого земельного участка		Строительство, реконструкция, эксплуатация линейных объектов
№ точки	Координаты	
(сквозной)	X	Y
2985	924893,44	3453973,18
2952	925039,83	3454084,22
2951	925039,82	3454084,38
2950	925036,99	3454084,04
2949	925036,86	3454085,10
2948	925032,74	3454084,61
2947	925032,87	3454083,55
2946	925030,04	3454083,21
2945	925030,41	3454080,04
2944	924892,02	3453974,80
2985	924893,44	3453973,18
2964	925280,51	3454266,41
2984	925278,71	3454268,78
2983	925180,90	3454194,64
2982	925178,32	3454195,94

2981	925177,03	3454193,40
2980	925176,07	3454193,88
2979	925174,20	3454190,17
2978	925175,16	3454189,69
2977	925173,88	3454187,14
2976	925174,98	3454186,59
2964	925280,51	3454266,41

№ 34		
Кадастровый квартал:		86:08:0010301
Кадастровый номер:		ЕЗ 86:08:0000000:431,(Об.зу 86:08:0010301:3962)
Образуемый ЗУ:		86:08:0000000:431:ЗУ11
Площадь кв.м.:		146
Правообладатель. Вид права:		Земли и земельные участки, находящиеся в государственной собственности
Разрешенное использование образуемого земельного участка		Строительство, реконструкция, эксплуатация линейных объектов
№ точки	Координаты	
(сквозной)	X	Y
1549	925126,69	3454174,66
1548	925123,22	3454172,06
2955	925140,74	3454169,96
2954	925144,88	3454163,82
2986	925147,28	3454165,64
2987	925142,46	3454172,77
1549	925126,69	3454174,66
2972	925164,27	3454202,90
2988	925160,81	3454200,30
2989	925158,71	3454187,15
2990	925164,45	3454178,62
2975	925166,85	3454180,44
2974	925161,86	3454187,85
2973	925164,12	3454201,97
2972	925164,27	3454202,90

№ 35		
Кадастровый квартал:		86:08:0010301
Кадастровый номер:		ЕЗ 86:08:0000000:431,(Об.зу 86:08:0010301:3962)
Образуемый ЗУ:		86:08:0000000:431:ЗУ12
Площадь кв.м.:		529

Правообладатель. Вид права:			Земли и земельные участки, находящиеся в государственной собственности
Разрешенное использование образуемого земельного участка			Строительство, реконструкция, эксплуатация линейных объектов
№ точки	Координаты		
(сквозной)	X	Y	
2991	925160,93	3454175,96	
2990	925164,45	3454178,62	
2989	925158,71	3454187,15	
2988	925160,81	3454200,30	
1549	925126,68	3454174,66	
2987	925142,46	3454172,77	
2986	925147,28	3454165,64	
2991	925160,93	3454175,96	

№ 36			
Кадастровый квартал:			86:08:0010301
Кадастровый номер:			86:08:0010301:12150
Образуемый ЗУ:			86:08:0010301:12150:ЗУ1
Площадь кв.м.:			637
Правообладатель. Вид права:			Земли и земельные участки, находящиеся в государственной собственности
Разрешенное использование образуемого земельного участка			Строительство, реконструкция, эксплуатация линейных объектов
№ точки	Координаты		
(сквозной)	X	Y	
370	932113,44	3457510,50	
367	932175,69	3457588,78	
368	932170,59	3457592,80	
369	932108,55	3457514,37	
370	932113,44	3457510,50	

№ 37			
Кадастровый квартал:			86:08:0020901
Кадастровый номер:			86:08:0020901:459
Образуемый ЗУ:			86:08:0020901:459:ЗУ1
Площадь кв.м.:			2529
Правообладатель. Вид права:			Земли и земельные участки, находящиеся в государственной собственности
Разрешенное использование образуемого земельного участка			Строительство, реконструкция, эксплуатация линейных объектов
№ точки	Координаты		
(сквозной)	X	Y	
2799	941805,46	3483764,78	

13	941780,00	3483769,60
12	941780,39	3483769,19
11	941773,80	3483762,92
15	941767,52	3483769,54
14	941769,66	3483771,57
2745	941742,54	3483776,70
2744	941777,67	3483743,59
2	941800,33	3483739,30
8	941799,68	3483739,98
10	941806,30	3483746,25
9	941812,56	3483739,63
1	941810,23	3483737,42
2800	941840,00	3483731,77
2799	941805,46	3483764,78
2766	941836,37	3483697,89
2765	941854,91	3483717,54
2764	941850,63	3483721,62
2728	941788,48	3483733,40
2727	941823,58	3483700,31
2766	941836,37	3483697,89
4	941838,87	3483701,95
5	941845,49	3483708,21
6	941839,22	3483714,83
7	941832,62	3483708,55
4	941838,87	3483701,95

№ 38		
Кадастровый квартал:		86:08:0020901
Кадастровый номер:		86:08:0020901:459
Образуемый ЗУ:		86:08:0020901:459:ЗУ2
Площадь кв.м.:		483
Правообладатель. Вид права:		Земли и земельные участки, находящиеся в государственной собственности
Разрешенное использование образуемого земельного участка		Строительство, реконструкция, эксплуатация линейных объектов
№ точки	Координаты	
(сквозной)	X	Y
2764	941850,63	3483721,62
2800	941840,00	3483731,77
1	941810,23	3483737,42
3	941805,95	3483733,36
2	941800,33	3483739,30

2744	941777,67	3483743,59
2728	941788,48	3483733,40
2764	941850,63	3483721,62

№ 39		
Кадастровый квартал:		86:08:0010301
Кадастровый номер:		ЕЗ 86:08:0000000:13
Образуемый ЗУ:		86:08:0000000:13:ЗУ1
Площадь кв.м.:		1852
Правообладатель. Вид права:		Земли и земельные участки, находящиеся в государственной собственности
Разрешенное использование образуемого земельного участка		Строительство, реконструкция, эксплуатация линейных объектов
№ точки	Координаты	
(сквозной)	X	Y
1427	940544,46	3462461,28
1280	940563,44	3462491,57
1281	940540,57	3462504,05
1426	940521,60	3462473,77
1427	940544,46	3462461,28
1421	940574,34	3462444,94
1302	940593,34	3462475,25
1303	940570,47	3462487,73
2860	940565,04	3462479,06
2861	940565,58	3462478,76
2862	940564,60	3462477,03
2863	940563,98	3462477,38
1420	940551,49	3462457,44
1421	940574,34	3462444,94
2864	940582,86	3462467,42
2865	940580,24	3462468,88
2866	940579,24	3462467,16
2867	940581,88	3462465,70
2864	940582,86	3462467,42

№ 40		
Кадастровый квартал:		86:08:0010301
Кадастровый номер:		ЕЗ 86:08:0000000:13
Образуемый ЗУ:		86:08:0000000:13:ЗУ2
Площадь кв.м.:		281
Правообладатель. Вид права:		Земли и земельные участки, находящиеся в государственной собственности

Разрешенное использование образуемого земельного участка		Строительство, реконструкция, эксплуатация линейных объектов	
№ точки	Координаты		
(сквозной)	X	Y	
1420	940551,49	3462457,44	
2863	940563,98	3462477,38	
2868	940561,95	3462478,49	
2869	940562,96	3462480,21	
2860	940565,04	3462479,06	
1303	940570,47	3462487,73	
1280	940563,44	3462491,57	
1427	940544,46	3462461,28	
1420	940551,49	3462457,44	

№ 41		
Кадастровый квартал:	86:08:0010301	
Кадастровый номер:	ЕЗ 86:08:0000000:431,(Об.зу 86:08:0010301:3960)	
Образуемый ЗУ:	86:08:0000000:431:ЗУ1	
Площадь кв.м.:	294	
Правообладатель. Вид права:	Земли и земельные участки, находящиеся в государственной собственности	
Разрешенное использование образуемого земельного участка	Строительство, реконструкция, эксплуатация линейных объектов	
№ точки	Координаты	
(сквозной)	X	Y
2870	924881,91	3453964,45
2871	924888,75	3453969,62
2872	924887,46	3453971,32
2873	924889,24	3453972,68
2874	924877,10	3453986,54
2875	924866,58	3453979,96
2876	924865,65	3453979,35
2877	924878,79	3453962,09
2870	924881,91	3453964,45

№ 42		
Кадастровый квартал:	86:08:0010301	
Кадастровый номер:	ЕЗ 86:08:0000000:431,(Об.зу 86:08:0010301:3961)	
Образуемый ЗУ:	86:08:0000000:431:ЗУ3	
Площадь кв.м.:	8030	
Правообладатель. Вид права:	Земли и земельные участки, находящиеся в государственной собственности	

Разрешенное использование образуемого земельного участка			Строительство, реконструкция, эксплуатация линейных объектов		
№ точки (сквозной)	Координаты				
	X	Y			
1332	925516,25	3454297,06	2903	925616,42	3454320,01
2883	925637,51	3454334,98	1193	925616,35	3454319,99
2884	925637,16	3454336,75			
2885	925639,03	3454337,34	2904	925884,71	3454403,58
2886	925639,76	3454335,68	1398	925889,41	3454407,83
2887	925794,28	3454384,00	1395	925915,86	3454431,76
2888	925424,39	3454294,47	2905	925912,28	3454436,17
1348	925407,12	3454272,07	2906	925878,95	3454411,80
1332	925516,25	3454297,06	2904	925884,71	3454403,58
1193	925616,35	3454319,99	2907	925874,35	3454418,35
1194	925851,98	3454373,96	1495	925907,23	3454442,39
2889	925881,71	3454400,86	1494	925902,06	3454448,76
2890	925875,71	3454409,43	2908	925871,67	3454422,18
2891	925859,13	3454397,31	2907	925874,35	3454418,35
2892	925859,46	3454396,70			
2893	925857,62	3454395,69	2909	925871,12	3454415,99
2894	925858,49	3454394,09	2910	925868,63	3454419,54
2895	925854,84	3454392,11	2911	925849,68	3454402,97
2896	925853,97	3454393,72	2912	925852,76	3454404,64
2897	925852,13	3454392,71	2913	925853,56	3454403,16
2898	925851,67	3454393,56	2909	925871,12	3454415,99
2899	925642,14	3454328,05			
2900	925642,49	3454326,27	2914	925846,75	3454400,41
2901	925640,62	3454325,68	2915	925849,81	3454401,36
2902	925639,90	3454327,34	2916	925849,17	3454402,53
			2914	925846,75	3454400,41

№ 43		
Кадастровый квартал:	86:08:0010301	
Кадастровый номер:	ЕЗ 86:08:0000000:431,(Об.зу 86:08:0010301:3961)	
Образуемый ЗУ:	86:08:0000000:431:ЗУ4	
Площадь кв.м.:	2872	
Правообладатель. Вид права:	Земли и земельные участки, находящиеся в государственной собственности	
Разрешенное использование образуемого земельного участка	Строительство, реконструкция, эксплуатация линейных объектов	
№ точки	Координаты	
(сквозной)	X	Y
1332	925516,25	3454297,06

1193	925616,35	3454319,99
2903	925616,42	3454320,01
2902	925639,90	3454327,34
2901	925640,62	3454325,68
2900	925642,49	3454326,27
2899	925642,14	3454328,05
2898	925851,67	3454393,56
2897	925852,13	3454392,71
2896	925853,97	3454393,72
2895	925854,84	3454392,11
2894	925858,49	3454394,09
2893	925857,62	3454395,69
2892	925859,46	3454396,70
2891	925859,13	3454397,31
2890	925875,71	3454409,43
2909	925871,12	3454415,99
2913	925853,56	3454403,16
2912	925852,76	3454404,64
2911	925849,68	3454402,97
2916	925849,17	3454402,53
2915	925849,81	3454401,36
2914	925846,75	3454400,41
2917	925840,88	3454395,28
2887	925794,28	3454384,00
2886	925639,76	3454335,68
2885	925639,03	3454337,34
2884	925637,16	3454336,75
2883	925637,51	3454334,98
1332	925516,25	3454297,06
2907	925874,35	3454418,35
2906	925878,95	3454411,80
2905	925912,28	3454436,17
1495	925907,23	3454442,39
2907	925874,35	3454418,35

№ 44	
Кадастровый квартал:	86:08:0010301
Кадастровый номер:	ЕЗ 86:08:0000000:431,(Об.зу 86:08:0010301:3961)
Образуемый ЗУ:	86:08:0000000:431:ЗУ5
Площадь кв.м.:	8808
Правообладатель. Вид права:	Земли и земельные участки, находящиеся в государственной собственности

Разрешенное использование образуемого земельного участка		Строительство, реконструкция, эксплуатация линейных объектов	
№ точки (сквозной)	Координаты		
	X	Y	
2918	925038,27	3454073,19	
1507	925058,01	3454065,77	
1511	925043,17	3454054,41	
2919	924894,79	3453940,71	
2920	924880,72	3453959,54	
2880	924890,68	3453967,08	
2921	924892,30	3453964,95	
2922	924894,52	3453966,64	
2923	924895,08	3453966,00	
2924	925036,23	3454072,94	
2918	925038,27	3454073,19	
2925	925294,78	3454263,10	
2926	925306,08	3454248,95	
2927	925293,16	3454245,96	
1516	925197,38	3454172,57	
1518	925180,73	3454159,81	
2928	925178,89	3454162,57	
2929	925183,55	3454184,46	
2930	925183,64	3454184,64	
2931	925184,25	3454185,10	
2932	925184,91	3454184,76	
2933	925185,59	3454186,11	
2934	925283,64	3454260,40	
2925	925294,78	3454263,10	
1552	925148,69	3454158,16	
1519	925158,86	3454143,05	
1525	925156,26	3454141,06	
1512	925087,96	3454088,72	
1515	925065,43	3454071,45	
2935	925044,89	3454079,51	
1552	925148,69	3454158,16	
2936	925173,83	3454177,20	
2937	925172,68	3454171,79	
1556	925170,65	3454174,80	
2936	925173,83	3454177,20	

Кадастровый квартал:			86:08:0010301
Кадастровый номер:			ЕЗ 86:08:0000000:431,(Об.зу 86:08:0010301:3963)
Образуемый ЗУ:			86:08:0000000:431:ЗУ13
Площадь кв.м.:			6044
Правообладатель. Вид права:			Земли и земельные участки, находящиеся в государственной собственности
Разрешенное использование образуемого земельного участка			Строительство, реконструкция, эксплуатация линейных объектов
№ точки	Координаты		
(сквозной)	X	Y	
2992	925857,35	3454435,64	
2993	925866,60	3454422,43	
2994	925839,20	3454398,48	
2995	925459,52	3454306,57	
2996	925738,65	3454393,85	
2997	925841,84	3454423,30	
2992	925857,35	3454435,64	
2998	925890,96	3454462,40	
2999	925899,84	3454451,48	
3000	925869,64	3454425,08	
3001	925860,49	3454438,14	
2998	925890,96	3454462,40	
3002	925292,08	3454266,46	
3003	925292,37	3454266,10	
3004	925282,54	3454263,72	
3005	925282,12	3454263,62	
3006	925282,53	3454263,74	
3002	925292,08	3454266,46	

№ 46			
Кадастровый квартал:			86:08:0010301
Кадастровый номер:			ЕЗ 86:08:0000000:431,(Об.зу 86:08:0010301:3975)
Образуемый ЗУ:			86:08:0000000:431:ЗУ14
Площадь кв.м.:			119
Правообладатель. Вид права:			Земли и земельные участки, находящиеся в государственной собственности
Разрешенное использование образуемого земельного участка			Строительство, реконструкция, эксплуатация линейных объектов
№ точки	Координаты		
(сквозной)	X	Y	

1492	925906,48	3454457,28
3007	925913,16	3454463,12
3008	925911,24	3454465,68
3009	925905,44	3454473,28
1491	925897,93	3454467,79
1492	925906,48	3454457,28

№ 47		
Кадастровый квартал:		86:08:0010301
Кадастровый номер:		ЕЗ 86:08:0000000:431,(Об.зу 86:08:0010301:3976)
Образуемый ЗУ:		86:08:0000000:431:ЗУ15
Площадь кв.м.:		115
Правообладатель. Вид права:		Земли и земельные участки, находящиеся в государственной собственности
Разрешенное использование образуемого земельного участка		Строительство, реконструкция, эксплуатация линейных объектов
№ точки	Координаты	
(сквозной)	X	Y
3010	925921,12	3454452,53
3011	925915,28	3454460,30
3012	925908,70	3454454,56
3013	925914,36	3454447,59
3010	925921,12	3454452,53
1477	925922,40	3454437,68
1473	925928,28	3454443,00
3014	925925,92	3454446,14
3015	925919,40	3454441,37
1477	925922,40	3454437,68

№ 48		
Кадастровый квартал:		86:08:0010301
Кадастровый номер:		ЕЗ 86:08:0000000:431,(Об.зу 86:08:0010301:3976)
Образуемый ЗУ:		86:08:0000000:431:ЗУ16
Площадь кв.м.:		66
Правообладатель. Вид права:		Земли и земельные участки, находящиеся в государственной собственности
Разрешенное использование образуемого земельного участка		Строительство, реконструкция, эксплуатация линейных объектов
№ точки	Координаты	
(сквозной)	X	Y
3015	925919,40	3454441,37

3014	925925,92	3454446,14
3016	925924,64	3454447,84
3010	925921,12	3454452,53
3013	925914,36	3454447,59
3017	925916,24	3454445,27
3015	925919,40	3454441,37

№ 49		
Кадастровый квартал:		86:08:0010301
Кадастровый номер:		ЕЗ 86:08:0000000:431,(Об.зу 86:08:0010301:3978)
Образуемый ЗУ:		86:08:0000000:431:ЗУ17
Площадь кв.м.:		69
Правообладатель. Вид права:		Земли и земельные участки, находящиеся в государственной собственности
Разрешенное использование образуемого земельного участка		Строительство, реконструкция, эксплуатация линейных объектов
№ точки	Координаты	
(сквозной)	X	Y
3018	925918,46	3454467,76
3019	925916,62	3454470,22
3020	925911,11	3454477,42
3021	925906,65	3454474,16
3022	925912,38	3454466,52
3023	925914,24	3454464,06
3018	925918,46	3454467,76

№ 50		
Кадастровый квартал:		86:08:0010301
Кадастровый номер:		ЕЗ 86:08:0000000:431,(Об.зу 86:08:0010301:3979)
Образуемый ЗУ:		86:08:0000000:431:ЗУ18
Площадь кв.м.:		75
Правообладатель. Вид права:		Земли и земельные участки, находящиеся в государственной собственности
Разрешенное использование образуемого земельного участка		Строительство, реконструкция, эксплуатация линейных объектов
№ точки	Координаты	
(сквозной)	X	Y
3024	925922,26	3454453,37
3025	925926,74	3454456,64
3026	925920,56	3454464,92
3027	925916,34	3454461,24
3024	925922,26	3454453,37

1487	925929,34	3454443,96
1482	925933,44	3454447,68
3028	925931,53	3454450,24
3029	925927,07	3454446,97
1487	925929,34	3454443,96

№ 51		
Кадастровый квартал:		86:08:0010301
Кадастровый номер:		ЕЗ 86:08:0000000:431,(Об.зу 86:08:0010301:3979)
Образуемый ЗУ:		86:08:0000000:431:ЗУ19
Площадь кв.м.:		44
Правообладатель. Вид права:		Земли и земельные участки, находящиеся в государственной собственности
Разрешенное использование образуемого земельного участка		Строительство, реконструкция, эксплуатация линейных объектов
№ точки	Координаты	
(сквозной)	X	Y
3029	925927,07	3454446,97
3028	925931,53	3454450,24
3025	925926,74	3454456,64
3024	925922,26	3454453,37
3029	925927,07	3454446,97

№ 52			
Кадастровый квартал:		86:08:0010301	
Кадастровый номер:		ЕЗ 86:08:0000000:431,(Об.зу 86:08:0010301:3981)	
Образуемый ЗУ:		86:08:0000000:431:ЗУ20	
Площадь кв.м.:		9837	
Правообладатель. Вид права:		Земли и земельные участки, находящиеся в государственной собственности	
Разрешенное использование образуемого земельного участка		Строительство, реконструкция, эксплуатация линейных объектов	
№ точки	Координаты		
(сквозной)	X	Y	
3030	927258,81	216	927319,08 3455103,79
3031	927258,17	3036	927243,93 3455060,87
3032	927448,50	3037	927251,81 3455046,18
3033	927447,83	3030	927258,81 3455049,25
3034	927451,57		
3035	927451,80	236	927688,90 3455238,82
217	927503,72	235	927720,66 3455252,82
		234	927731,12 3455257,43
		3038	927727,63 3455270,19

3039	927679,68	3455263,16
229	927679,66	3455263,16
228	927610,61	3455232,64
3040	927637,34	3455218,68
3041	927640,29	3455219,34
3042	927640,67	3455217,57
236	927688,90	3455238,82
3043	927547,08	3455202,75
3044	927525,08	3455193,13
3045	927525,29	3455192,20
3046	927523,24	3455191,76
3047	927523,63	3455189,98
3048	927519,58	3455189,08

3049	927519,54	3455189,23
3050	927470,91	3455143,83
3051	927529,17	3455169,52
3052	927528,47	3455171,00
3053	927532,30	3455172,59
3054	927532,89	3455171,16
3055	927546,69	3455177,29
3043	927547,08	3455202,75
3056	927607,45	3455225,27
3057	927607,10	3455203,87
3058	927629,53	3455213,77
3056	927607,45	3455225,27

№ 53					
Кадастровый квартал:		86:08:0010301			
Кадастровый номер:		ЕЗ 86:08:0000000:431,(Об.зу 86:08:0010301:3981)			
Образуемый ЗУ:		86:08:0000000:431:ЗУ21			
Площадь кв.м.:		1503			
Правообладатель. Вид права:		Земли и земельные участки, находящиеся в государственной собственности			
Разрешенное использование образуемого земельного участка		Строительство, реконструкция, эксплуатация линейных объектов			
№ точки	Координаты				
(сквозной)	X	Y			
3030	927258,81	3455049,25	3043	927547,08	3455202,75
3059	927264,72	3455051,86	3063	927573,26	3455214,20
3060	927271,26	3455054,75	237	927573,29	3455216,15
3061	927572,84	3455187,67	217	927503,72	3455185,40
3062	927572,83	3455188,77	3035	927451,80	3455136,93
3055	927546,69	3455177,29	3034	927451,57	3455137,41
3054	927532,89	3455171,16	3033	927447,83	3455135,62
3053	927532,30	3455172,59	3032	927448,50	3455134,21
3052	927528,47	3455171,00	3031	927258,17	3455050,63
3051	927529,17	3455169,52	3030	927258,81	3455049,25
3050	927470,91	3455143,83			
3049	927519,54	3455189,23	3064	927580,90	3455191,22
3048	927519,58	3455189,08	3065	927597,25	3455198,43
3047	927523,63	3455189,98	3042	927640,67	3455217,57
3046	927523,24	3455191,76	3041	927640,29	3455219,34
3045	927525,29	3455192,20	3040	927637,34	3455218,68
3044	927525,08	3455193,13	228	927610,61	3455232,64
			239	927581,35	3455219,71
			3066	927581,32	3455217,72

3067	927601,11	3455226,37
3068	927601,08	3455225,98
3069	927605,22	3455225,66
3070	927605,27	3455226,40
3056	927607,45	3455225,27

3058	927629,53	3455213,77
3057	927607,10	3455203,87
3071	927580,89	3455192,33
3064	927580,90	3455191,22

№ 54	
Кадастровый квартал:	86:08:0010301
Кадастровый номер:	ЕЗ 86:08:0000000:431,(Об.зу 86:08:0010301:3981)
Образуемый ЗУ:	86:08:0000000:431:ЗУ22
Площадь кв.м.:	2096
Правообладатель. Вид права:	Земли и земельные участки, находящиеся в государственной собственности
Разрешенное использование образуемого земельного участка	Строительство, реконструкция, эксплуатация линейных объектов

№ точки (сквозной)	Координаты	
	X	Y
3072	925919,46	3454468,64
3073	926023,30	3454559,43
3074	925912,32	3454478,30
3075	925917,68	3454471,02
3072	925919,46	3454468,64
3063	927573,26	3455214,20
3043	927547,08	3455202,75
3055	927546,69	3455177,29
3062	927572,83	3455188,77
3076	927573,00	3455197,52
3077	927571,48	3455197,54
3078	927571,53	3455200,99
3079	927571,06	3455201,00
3080	927571,13	3455205,15
3081	927571,60	3455205,14
3082	927571,66	3455208,59
3083	927573,17	3455208,56
3063	927573,26	3455214,20
3070	927605,27	3455226,40
3069	927605,22	3455225,66
3068	927601,08	3455225,98
3067	927601,11	3455226,37
3066	927581,32	3455217,72

3084	927581,17	3455208,43
3085	927582,72	3455208,41
3086	927582,66	3455204,96
3087	927583,13	3455204,95
3088	927583,06	3455200,80
3089	927582,59	3455200,81
3090	927582,53	3455197,36
3091	927580,99	3455197,38
3071	927580,89	3455192,33
3057	927607,10	3455203,87
3056	927607,45	3455225,27
3070	927605,27	3455226,40

№ 55		
Кадастровый квартал:		86:08:0010301
Кадастровый номер:		ЕЗ 86:08:0000000:431,(Об.зу 86:08:0010301:3981)
Образуемый ЗУ:		86:08:0000000:431:ЗУ23
Площадь кв.м.:		266
Правообладатель. Вид права:		Земли и земельные участки, находящиеся в государственной собственности
Разрешенное использование образуемого земельного участка		Строительство, реконструкция, эксплуатация линейных объектов
№ точки	Координаты	
(сквозной)	X	Y
3064	927580,90	3455191,22
3071	927580,89	3455192,33
3091	927580,99	3455197,38
3090	927582,53	3455197,36
3089	927582,59	3455200,81
3088	927583,06	3455200,80
3087	927583,13	3455204,95
3086	927582,66	3455204,96
3085	927582,72	3455208,41
3084	927581,17	3455208,43
3066	927581,32	3455217,72
239	927581,35	3455219,71
237	927573,29	3455216,15
3063	927573,26	3455214,20
3083	927573,17	3455208,56
3082	927571,66	3455208,59
3081	927571,60	3455205,14
3080	927571,13	3455205,15
3079	927571,06	3455201,00
3078	927571,53	3455200,99
3077	927571,48	3455197,54
3076	927573,00	3455197,52
3062	927572,83	3455188,77
3061	927572,84	3455187,67
3064	927580,90	3455191,22

№ 56	
Кадастровый квартал:	86:08:0010301
Кадастровый номер:	ЕЗ 86:08:0000000:431,(Об.зу 86:08:0010301:3982)
Образуемый ЗУ:	86:08:0000000:431:ЗУ24

Площадь кв.м.:			4894
Правообладатель. Вид права:			Земли и земельные участки, находящиеся в государственной собственности
Разрешенное использование образуемого земельного участка			Строительство, реконструкция, эксплуатация линейных объектов
№ точки (сквозной)	Координаты		
	X	Y	
3092	927732,06	3455254,02	
3093	927722,06	3455249,61	
3094	927723,86	3455245,53	
3095	927644,34	3455210,74	
3096	927644,53	3455209,86	
3097	927642,48	3455209,40	
3098	927642,88	3455207,62	
3099	927638,83	3455206,72	
3100	927638,50	3455208,19	
3101	927606,95	3455194,39	
899	927606,62	3455173,33	
3102	927738,28	3455231,41	
3092	927732,06	3455254,02	
3103	927452,22	3455126,44	
3104	927450,33	3455125,53	
3105	927450,19	3455125,81	
3106	927261,43	3455043,25	
3107	927260,21	3455046,04	
3108	927253,47	3455043,07	
3109	927262,70	3455025,87	
3110	927290,86	3455037,80	
3111	927452,63	3455125,57	
3103	927452,22	3455126,44	

№ 57		
Кадастровый квартал:		86:08:0010301
Кадастровый номер:		ЕЗ 86:08:0000000:431,(Об.зу 86:08:0010301:3982)
Образуемый ЗУ:		86:08:0000000:431:ЗУ25
Площадь кв.м.:		1538
Правообладатель. Вид права:		Земли и земельные участки, находящиеся в государственной собственности
Разрешенное использование образуемого земельного участка		Строительство, реконструкция, эксплуатация линейных объектов
№ точки (сквозной)	Координаты	
	X	Y

3112	927572,76	3455182,30
3113	927491,99	3455146,91
3114	927260,59	3455045,47
3115	927260,48	3455045,42
3106	927261,43	3455043,25
3105	927450,19	3455125,81
3104	927450,33	3455125,53
3103	927452,22	3455126,44
3111	927452,63	3455125,57
3116	927453,00	3455124,79
3117	927456,75	3455126,58
3118	927455,96	3455128,23
3119	927457,86	3455129,14
3120	927457,84	3455129,16
3121	927530,39	3455160,92
3122	927530,45	3455160,79
3123	927532,39	3455161,60
3124	927533,09	3455159,92
3125	927536,93	3455161,52
3126	927536,23	3455163,20
3127	927538,16	3455164,01
3128	927538,06	3455164,26
3129	927572,71	3455179,41
3112	927572,76	3455182,30
3093	927722,06	3455249,61
3130	927714,79	3455246,41
3131	927580,83	3455187,36
3132	927580,81	3455185,83
3133	927580,76	3455182,93
3101	927606,95	3455194,39
3100	927638,50	3455208,19
3099	927638,83	3455206,72
3098	927642,88	3455207,62
3097	927642,48	3455209,40
3096	927644,53	3455209,86
3095	927644,34	3455210,74
3094	927723,86	3455245,53
3093	927722,06	3455249,61

№ 58	
Кадастровый квартал:	86:08:0010301
Кадастровый номер:	ЕЗ 86:08:0000000:431,(Об.зу 86:08:0010301:3982)

Образуемый ЗУ:		86:08:0000000:431:ЗУ26	
Площадь кв.м.:		36424	
Правообладатель. Вид права:		Земли и земельные участки, находящиеся в государственной собственности	
Разрешенное использование образуемого земельного участка		Строительство, реконструкция, эксплуатация линейных объектов	
№ точки	Координаты		
(сквозной)	X	Y	
3134	925927,83	3454457,44	
3135	925992,45	3454504,67	
3136	925991,55	3454506,23	
3137	925993,13	3454507,39	
3138	925994,35	3454506,05	
1147	926013,15	3454519,80	
1147	926013,16	3454519,80	
1148	926102,98	3454601,10	
1149	926575,70	3454718,94	
1502	927545,62	3455146,44	
3140	927570,17	3455159,77	
3141	927572,13	3455163,32	
3142	927572,45	3455163,14	
3129	927572,71	3455179,41	
3128	927538,06	3455164,26	
3127	927538,16	3455164,01	
3126	927536,23	3455163,20	
3125	927536,93	3455161,52	
3124	927533,09	3455159,92	
3123	927532,39	3455161,60	
3122	927530,45	3455160,79	
3121	927530,39	3455160,92	
3120	927457,84	3455129,16	
3119	927457,86	3455129,14	
3118	927455,96	3455128,23	
3117	927456,75	3455126,58	
3116	927453,00	3455124,79	
3111	927452,63	3455125,57	
3110	927290,86	3455037,80	
3109	927262,70	3455025,87	
3108	927253,47	3455043,07	
3143	926875,54	3454876,50	
3144	926568,16	3454741,02	
3145	926318,32	3454675,71	
3146	926106,72	3454620,39	
3147	926094,82	3454617,28	

3148	926055,84	3454583,20
3149	925921,56	3454465,82
3134	925927,83	3454457,44
956	927580,43	3455161,79
899	927606,62	3455173,33
3150	927606,67	3455176,80
3101	927606,95	3455194,39
3133	927580,76	3455182,93
956	927580,43	3455161,79
906	925934,46	3454448,58
907	925956,26	3454468,31
3151	925932,62	3454451,03
906	925934,46	3454448,58

№ 59		
Кадастровый квартал:		86:08:0010301
Кадастровый номер:		ЕЗ 86:08:0000000:431,(Об.зу 86:08:0010301:3982)
Образуемый ЗУ:		86:08:0000000:431:ЗУ27
Площадь кв.м.:		776
Правообладатель. Вид права:		Земли и земельные участки, находящиеся в государственной собственности
Разрешенное использование образуемого земельного участка		Строительство, реконструкция, эксплуатация линейных объектов
№ точки (сквозной)	Координаты	
	X	Y
3151	925932,62	3454451,03
907	925956,26	3454468,31
1147	926013,16	3454519,80
1147	926013,15	3454519,80
3138	925994,35	3454506,05
3137	925993,13	3454507,39
3136	925991,55	3454506,23
3135	925992,45	3454504,67
3134	925927,83	3454457,44
3151	925932,62	3454451,03
3132	927580,81	3455185,83
3112	927572,76	3455182,30
3129	927572,71	3455179,41
3142	927572,45	3455163,14
3141	927572,13	3455163,32

3140	927570,17	3455159,77
1502	927545,62	3455146,44
956	927580,43	3455161,79
3133	927580,76	3455182,93
3132	927580,81	3455185,83

№ 60		
Кадастровый квартал:		86:08:0010301
Кадастровый номер:		ЕЗ 86:08:0000000:431,(Об.зу 86:08:0010301:4001)
Образуемый ЗУ:		86:08:0000000:431:ЗУ28
Площадь кв.м.:		7524
Правообладатель. Вид права:		Земли и земельные участки, находящиеся в государственной собственности
Разрешенное использование образуемого земельного участка		Строительство, реконструкция, эксплуатация линейных объектов
№ точки	Координаты	
(сквозной)	X	Y
3152	940606,50	3462971,10
3153	940585,61	3462955,53
1266	940706,64	3462716,16
3154	940723,23	3462731,07
3155	940695,29	3462786,17
3156	940694,05	3462785,23
3157	940691,54	3462788,54
3158	940693,00	3462789,64
3159	940691,73	3462791,31
3160	940692,41	3462791,83
3161	940608,28	3462957,70
3162	940612,25	3462959,72
3163	940608,88	3462966,38
3152	940606,50	3462971,10
3164	940789,28	3462609,70
3165	940788,94	3462610,38
3166	940785,01	3462609,27
3167	940751,34	3462675,66
1300	940734,70	3462660,70
3168	940736,23	3462657,66
3169	940759,26	3462612,16
3170	940772,83	3462585,25
3164	940789,28	3462609,70

№ 61

Кадастровый квартал:			86:08:0010301
Кадастровый номер:			ЕЗ 86:08:0000000:431,(Об.зу 86:08:0010301:4001)
Образуемый ЗУ:			86:08:0000000:431:ЗУ29
Площадь кв.м.:			1629
Правообладатель. Вид права:			Земли и земельные участки, находящиеся в государственной собственности
Разрешенное использование образуемого земельного участка			Строительство, реконструкция, эксплуатация линейных объектов
№ точки	Координаты		
(сквозной)	X	Y	
1506	940738,60	3462709,92	
3171	940669,55	3462846,42	
3162	940612,25	3462959,72	
3161	940608,28	3462957,70	
3160	940692,41	3462791,83	
3159	940691,73	3462791,31	
3158	940693,00	3462789,64	
3157	940691,54	3462788,54	
3156	940694,05	3462785,23	
3155	940695,29	3462786,17	
3154	940723,23	3462731,07	
3172	940735,41	3462707,06	
1506	940738,60	3462709,92	
3165	940788,94	3462610,38	
3173	940773,37	3462641,14	
1504	940742,34	3462702,52	
3174	940739,20	3462699,70	
3167	940751,34	3462675,66	
3166	940785,01	3462609,27	
3165	940788,94	3462610,38	

№ 62			
Кадастровый квартал:			86:08:0010301
Кадастровый номер:			ЕЗ 86:08:0000000:431,(Об.зу 86:08:0010301:4001)
Образуемый ЗУ:			86:08:0000000:431:ЗУ30
Площадь кв.м.:			1162
Правообладатель. Вид права:			Земли и земельные участки, находящиеся в государственной собственности
Разрешенное использование образуемого земельного участка			Строительство, реконструкция, эксплуатация линейных объектов
№ точки	Координаты		

(сквозной)	X	Y
1300	940734,70	3462660,70
3167	940751,34	3462675,66
3174	940739,20	3462699,70
1299	940722,54	3462684,74
1300	940734,70	3462660,70
1267	940718,79	3462692,13
3172	940735,41	3462707,06
3154	940723,23	3462731,07
1266	940706,64	3462716,16
1267	940718,79	3462692,13

№ 63		
Кадастровый квартал:		86:08:0010301
Кадастровый номер:		ЕЗ 86:08:0000000:431,(Об.зу 86:08:0010301:4001)
Образуемый ЗУ:		86:08:0000000:431:ЗУ31
Площадь кв.м.:		213
Правообладатель. Вид права:		Земли и земельные участки, находящиеся в государственной собственности
Разрешенное использование образуемого земельного участка		Строительство, реконструкция, эксплуатация линейных объектов
№ точки	Координаты	
(сквозной)	X	Y
1299	940722,54	3462684,74
3174	940739,20	3462699,70
1504	940742,34	3462702,52
1506	940738,60	3462709,92
3172	940735,41	3462707,06
1267	940718,79	3462692,13
1299	940722,54	3462684,74

№ 64		
Кадастровый квартал:		86:08:0010301
Кадастровый номер:		ЕЗ 86:08:0000000:431,(Об.зу 86:08:0010301:4002)
Образуемый ЗУ:		86:08:0000000:431:ЗУ32
Площадь кв.м.:		7357
Правообладатель. Вид права:		Земли и земельные участки, находящиеся в государственной собственности
Разрешенное использование образуемого земельного участка		Строительство, реконструкция, эксплуатация линейных объектов
№ точки	Координаты	

(сквозной)	X	Y
3175	940620,65	3462981,68
3176	940609,34	3462973,22
3177	940615,36	3462961,30
3178	940699,58	3462794,77
3179	940701,10	3462795,79
3180	940703,61	3462792,48
3181	940703,25	3462792,21
100	940734,49	3462777,28
68	940657,17	3462930,15
3175	940620,65	3462981,68
97	940775,08	3462697,00
3182	940757,50	3462681,20
3183	940784,91	3462626,05
99	940786,68	3462674,08
98	940784,25	3462678,88
97	940775,08	3462697,00
93	940794,14	3462659,33
3184	940792,36	3462611,34
3185	940793,32	3462609,44
3186	940780,80	3462590,76
3187	940803,36	3462597,69
3188	940808,19	3462605,54
81	940809,05	3462629,84
93	940794,14	3462659,33
3189	940706,12	3462781,84
3190	940729,00	3462736,61
102	940747,03	3462752,46
101	940740,40	3462765,58
3189	940706,12	3462781,84

№ 65	
Кадастровый квартал:	86:08:0010301
Кадастровый номер:	ЕЗ 86:08:0000000:431,(Об.зу 86:08:0010301:4002)
Образуемый ЗУ:	86:08:0000000:431:ЗУ33
Площадь кв.м.:	697
Правообладатель. Вид права:	Земли и земельные участки, находящиеся в государственной собственности
Разрешенное использование образуемого земельного участка	Строительство, реконструкция, эксплуатация линейных объектов

№ точки (сквозной)	Координаты	
	X	Y
3184	940792,36	3462611,34
93	940794,14	3462659,33
99	940786,68	3462674,08
3183	940784,91	3462626,05
3184	940792,36	3462611,34
101	940740,40	3462765,58
100	940734,48	3462777,28
3181	940703,25	3462792,21
3180	940703,61	3462792,48
3179	940701,10	3462795,79
3178	940699,58	3462794,77
3189	940706,12	3462781,84
101	940740,40	3462765,58

№ 66		
Кадастровый квартал:	86:08:0010301	
Кадастровый номер:	ЕЗ 86:08:0000000:431,(Об.зу 86:08:0010301:4002)	
Образуемый ЗУ:	86:08:0000000:431:ЗУ34	
Площадь кв.м.:	1212	
Правообладатель. Вид права:	Земли и земельные участки, находящиеся в государственной собственности	
Разрешенное использование образуемого земельного участка	Строительство, реконструкция, эксплуатация линейных объектов	
№ точки (сквозной)	Координаты	
	X	Y
3191	940741,28	3462712,33
3192	940747,39	3462717,83
3193	940746,37	3462718,96
3194	940748,93	3462721,27
3195	940748,62	3462721,62
3196	940751,70	3462724,39
3197	940752,02	3462724,04
3198	940754,58	3462726,35
3199	940755,60	3462725,21
103	940759,19	3462728,43
102	940747,03	3462752,46
3190	940729,00	3462736,61
3191	940741,28	3462712,33
96	940765,96	3462715,05

95	940762,93	3462721,04
3200	940760,95	3462719,26
3201	940761,97	3462718,13
3202	940759,40	3462715,82
3203	940759,72	3462715,47
3204	940756,64	3462712,69
3205	940756,32	3462713,05
3206	940753,75	3462710,74
3207	940752,73	3462711,88
3208	940745,02	3462704,94
3182	940757,50	3462681,20
97	940775,08	3462697,00
96	940765,96	3462715,05

№ 67		
Кадастровый квартал:		86:08:0010301
Кадастровый номер:		ЕЗ 86:08:0000000:431,(Об.зу 86:08:0010301:4002)
Образуемый ЗУ:		86:08:0000000:431:ЗУ35
Площадь кв.м.:		230
Правообладатель. Вид права:		Земли и земельные участки, находящиеся в государственной собственности
Разрешенное использование образуемого земельного участка		Строительство, реконструкция, эксплуатация линейных объектов
№ точки	Координаты	
(сквозной)	X	Y
95	940762,93	3462721,04
103	940759,19	3462728,43
3199	940755,60	3462725,21
3198	940754,58	3462726,35
3197	940752,02	3462724,04
3196	940751,70	3462724,39
3195	940748,62	3462721,62
3194	940748,93	3462721,27
3193	940746,37	3462718,96
3192	940747,39	3462717,83
3191	940741,28	3462712,33
3208	940745,02	3462704,94
3207	940752,73	3462711,88
3206	940753,75	3462710,74
3205	940756,32	3462713,05
3204	940756,64	3462712,69
3203	940759,72	3462715,47
3202	940759,40	3462715,82

3201	940761,97	3462718,13
3200	940760,95	3462719,26
95	940762,93	3462721,04

№ 68		
Кадастровый квартал:		86:08:0010301
Кадастровый номер:		ЕЗ 86:08:0000000:72 (Об.зу 86:08:0010301:1045)
Образуемый ЗУ:		86:08:0000000:72:ЗУ1
Площадь кв.м.:		6
Правообладатель. Вид права:		Земли и земельные участки, находящиеся в государственной собственности
Разрешенное использование образуемого земельного участка		Строительство, реконструкция, эксплуатация линейных объектов
№ точки	Координаты	
(сквозной)	X	Y
2864	940582,86	3462467,42
2865	940580,24	3462468,88
2866	940579,24	3462467,16
2867	940581,88	3462465,70
2864	940582,86	3462467,42

№ 69		
Кадастровый квартал:		86:08:0010301
Кадастровый номер:		ЕЗ 86:08:0010301:3496 (об.зу 86:08:0010301:3497)
Образуемый ЗУ:		86:08:0010301:3496:ЗУ1
Площадь кв.м.:		17
Правообладатель. Вид права:		Земли и земельные участки, находящиеся в государственной собственности
Разрешенное использование образуемого земельного участка		Строительство, реконструкция, эксплуатация линейных объектов
№ точки	Координаты	
(сквозной)	X	Y
3209	940328,68	3464687,19
3210	940332,56	3464689,45
3211	940330,72	3464692,70
3212	940326,72	3464690,59
3209	940328,68	3464687,19

№ 70		
Кадастровый квартал:		86:08:0010301
Кадастровый номер:		ЕЗ 86:08:0010301:3496 (об.зу 86:08:0010301:3497)

Образуемый ЗУ:		86:08:0010301:3496:ЗУ2	
Площадь кв.м.:		1265	
Правообладатель. Вид права:		Земли и земельные участки, находящиеся в государственной собственности	
Разрешенное использование образуемого земельного участка		Строительство, реконструкция, эксплуатация линейных объектов	
№ точки	Координаты		
(сквозной)	X	Y	
898	940300,88	3464628,47	
863	940322,62	3464642,85	
1239	940302,71	3464677,95	
1240	940279,70	3464665,83	
898	940300,88	3464628,47	
1070	940314,82	3464672,82	
1026	940324,50	3464677,95	
3213	940329,98	3464680,87	
3214	940326,88	3464686,15	
3209	940328,68	3464687,19	
3212	940326,72	3464690,59	
1350	940319,49	3464686,79	
1351	940309,79	3464681,67	
1070	940314,82	3464672,82	

№ 71			
Кадастровый квартал:		86:08:0010301	
Кадастровый номер:		ЕЗ 86:08:0010301:3496 (об.зу 86:08:0010301:3497)	
Образуемый ЗУ:		86:08:0010301:3496:ЗУ3	
Площадь кв.м.:		137	
Правообладатель. Вид права:		Земли и земельные участки, находящиеся в государственной собственности	
Разрешенное использование образуемого земельного участка		Строительство, реконструкция, эксплуатация линейных объектов	
№ точки	Координаты		
(сквозной)	X	Y	
863	940322,62	3464642,85	
1501	940323,64	3464643,52	
1500	940309,92	3464670,22	
1070	940314,82	3464672,82	
1351	940309,79	3464681,67	
1239	940302,71	3464677,95	
863	940322,62	3464642,85	

№ 72		
Кадастровый квартал:	86:08:0010301	
Кадастровый номер:	ЕЗ 86:08:0010301:3496 (об.зу 86:08:0010301:3498)	
Образуемый ЗУ:	86:08:0010301:3496:ЗУ4	
Площадь кв.м.:	166	
Правообладатель. Вид права:	Земли и земельные участки, находящиеся в государственной собственности	
Разрешенное использование образуемого земельного участка	Строительство, реконструкция, эксплуатация линейных объектов	
№ точки	Координаты	
(сквозной)	X	Y
3215	940338,81	3464685,56
3216	940338,84	3464685,58
3217	940339,29	3464685,82
3218	940351,00	3464692,04
3219	940352,78	3464692,99
20	940348,99	3464702,32
21	940346,05	3464700,77
3220	940334,32	3464694,58
3221	940333,82	3464694,32
3215	940338,81	3464685,56

№ 73		
Кадастровый квартал:	86:08:0010301	
Кадастровый номер:	86:08:0010301:188	
Образуемый ЗУ:	86:08:0010301:188:ЗУ1	
Площадь кв.м.:	459	
Правообладатель. Вид права:	Земли и земельные участки, находящиеся в государственной собственности	
Разрешенное использование образуемого земельного участка	Линия электропередачи воздушная (Проектируемая ВЛ 110 кВ)	
№ точки	Координаты	
(сквозной)	X	Y
1396	925928,70	3454415,96
1476	925935,82	3454421,17
1477	925922,40	3454437,68
3015	925919,40	3454441,37
2905	925912,28	3454436,17
1395	925915,86	3454431,76
1396	925928,70	3454415,96
1495	925907,24	3454442,39

3013	925914,36	3454447,59
3012	925908,70	3454454,56
1492	925906,48	3454457,28
1491	925897,92	3454467,79
3222	925890,81	3454462,59
2998	925890,96	3454462,40
2999	925899,84	3454451,48
1494	925902,06	3454448,76
1494	925902,06	3454448,76
1494	925902,06	3454448,76
1495	925907,24	3454442,39

№ 74		
Кадастровый квартал:		86:08:0010301
Кадастровый номер:		86:08:0010301:188
Образуемый ЗУ:		86:08:0010301:188:ЗУ2
Площадь кв.м.:		70
Правообладатель. Вид права:		Земли и земельные участки, находящиеся в государственной собственности
Разрешенное использование образуемого земельного участка		Строительство, реконструкция, эксплуатация линейных объектов
№ точки	Координаты	
(сквозной)	Х	У
2905	925912,28	3454436,17
3015	925919,40	3454441,37
3013	925914,36	3454447,59
1495	925907,24	3454442,39
2905	925912,28	3454436,17

Сведения о границах территории, применительно к которой осуществляется подготовка проекта межевания территории

В соответствии со статьей 11.3. Земельного кодекса Российской Федерации образование земельных участков из земель или земельных участков, находящихся в государственной или муниципальной собственности, осуществляется в соответствии с проектом межевания территории, утвержденным в соответствии с Градостроительным кодексом Российской Федерации.

Использование земельных участков сельскохозяйственного назначения, предоставляемых на период строительства линейных сооружений (линий электропередачи, газопровода), осуществляется при наличии утвержденного проекта рекультивации земель для нужд сельского хозяйства без перевода земель сельскохозяйственного назначения в земли иных категорий. Строительство проектируемых площадных сооружений потребует отвода земель из временного

пользования в долгосрочное пользование с переводом земельного участка из одной категории в другую (земли промышленности).

Категория отводимых земельных участков под проектируемые объекты на период эксплуатации – земли промышленности, энергетики, транспорта, связи, радиовещания, телевидения, информатики, земли для обеспечения космической деятельности, земли обороны, безопасности и земли иного специального назначения.

Настоящий проект межевания территории наряду с проектом планировки территории входит в состав документации по планировке территории.

Перечень координат характерных точек границы территории, в отношении которой утверждается проект межевания.

Таблица 10

№ точк и	X	Y
1	924877,10	3453986,54
2	924890,66	3453971,06
3	924878,79	3453962,09
4	924865,65	3453979,35
1	924877,10	3453986,54
5	925178,93	3454221,75
6	925181,82	3454218,05
7	925168,91	3454208,27
8	925166,07	3454211,97
5	925178,93	3454221,75
9	925175,46	3454226,18
10	925178,00	3454222,92
11	925166,01	3454213,79
12	925165,16	3454213,15
13	925163,26	3454215,61
14	925162,45	3454216,67
15	925163,38	3454217,35
16	925165,80	3454219,12
9	925175,46	3454226,18
17	925292,08	3454266,46
18	925292,37	3454266,10
19	925282,54	3454263,72
20	925282,12	3454263,62
21	925282,53	3454263,74
17	925292,08	3454266,46
22	925275,57	3454287,04
23	925289,91	3454269,17
24	925280,68	3454266,54
25	925280,51	3454266,41
26	925174,98	3454186,59
27	925166,85	3454180,44
28	925164,45	3454178,62
29	925160,93	3454175,96
30	925147,28	3454165,64
31	925144,88	3454163,82
32	925106,94	3454135,12
33	925039,83	3454084,22
34	924893,44	3453973,18

35	924880,10	3453988,42
36	924886,76	3453992,42
37	924894,78	3453998,68
38	924930,58	3454025,94
39	924981,08	3454063,94
40	925028,24	3454099,94
41	925075,06	3454135,68
42	925122,34	3454171,40
43	925123,22	3454172,06
43	925123,21	3454172,06
45	925126,68	3454174,66
46	925160,81	3454200,30
47	925164,27	3454202,90
48	925164,99	3454203,45
49	925182,74	3454216,88
50	925217,56	3454243,24
51	925262,64	3454277,28
22	925275,57	3454287,04
52	925868,63	3454419,54
53	925871,12	3454415,99
54	925875,71	3454409,43
55	925881,71	3454400,86
56	925874,47	3454394,31
57	925882,80	3454382,41
58	925867,60	3454371,30
59	925461,47	3454244,31
60	925318,53	3454059,11
61	925324,79	3454049,82
62	925281,84	3453992,77
63	925204,78	3453945,39
64	925178,40	3453940,98
65	925153,65	3453953,72
66	925128,30	3453986,78
67	925125,94	3454007,33
68	925126,51	3454021,69
69	925043,17	3454054,41
70	924894,79	3453940,71
71	924880,72	3453959,54
72	924892,76	3453968,66
73	924895,08	3453966,00
74	925036,23	3454072,94
75	925036,61	3454073,23
76	925044,89	3454079,51

77	925148,69	3454158,16
78	925151,10	3454159,98
79	925167,07	3454172,08
80	925168,26	3454172,98
81	925170,65	3454174,80
82	925183,64	3454184,64
83	925184,25	3454185,10
84	925185,59	3454186,11
85	925283,64	3454260,40
86	925294,78	3454263,10
87	925306,08	3454248,95
88	925293,16	3454245,96
89	925197,38	3454172,57
90	925191,31	3454144,13
91	925204,76	3454124,18
92	925266,70	3454138,49
93	925283,69	3454120,98
94	925286,94	3454116,38
95	925407,12	3454272,07
96	925424,39	3454294,47
97	925794,28	3454384,00
98	925840,88	3454395,28
99	925846,75	3454400,41
100	925849,17	3454402,53
101	925849,68	3454402,97
52	925868,63	3454419,54
102	925156,26	3454141,06
103	925159,36	3454136,39
104	925154,31	3454111,77
105	925157,38	3454107,04
106	925176,49	3454077,59
107	925162,64	3454068,26
108	925173,95	3454051,49
109	925137,88	3454027,16
110	925128,77	3454041,12
111	925123,97	3454048,47
112	925101,95	3454082,21
113	925087,96	3454088,72
102	925156,26	3454141,06
114	925857,35	3454435,64
115	925866,60	3454422,43
116	925839,20	3454398,48

117	925459,52	3454306,57
118	925738,65	3454393,85
119	925841,84	3454423,30
114	925857,35	3454435,64
120	925920,56	3454464,92
121	925926,74	3454456,64
122	925931,53	3454450,24
123	925933,44	3454447,68
124	925944,56	3454432,78
125	925947,10	3454429,41
126	925942,68	3454426,18
127	925940,60	3454428,96
128	925929,34	3454443,96
129	925927,07	3454446,97
130	925922,26	3454453,37
131	925916,34	3454461,24
120	925920,56	3454464,92
132	925905,44	3454473,28
133	925911,24	3454465,68
134	925913,16	3454463,12
135	925906,48	3454457,28
136	925908,70	3454454,56
137	925915,28	3454460,30
138	925921,12	3454452,53
139	925924,64	3454447,84
140	925925,92	3454446,14
141	925928,28	3454443,00
142	925939,48	3454428,10
143	925941,54	3454425,35
144	925935,82	3454421,17
145	925928,70	3454415,96
146	925898,96	3454394,22
147	925889,41	3454407,83
148	925884,71	3454403,58
149	925878,95	3454411,80
150	925874,35	3454418,35
151	925871,67	3454422,18
152	925902,06	3454448,76
153	925899,84	3454451,48
154	925869,64	3454425,08
155	925860,49	3454438,14
156	925890,96	3454462,40
157	925890,81	3454462,59
158	925897,92	3454467,79
158	925897,93	3454467,79
132	925905,44	3454473,28
160	925911,11	3454477,42
161	925916,62	3454470,22
162	925918,46	3454467,76
163	925914,24	3454464,06
164	925912,38	3454466,52
165	925906,65	3454474,16
160	925911,11	3454477,42
166	926023,30	3454559,43
167	925919,46	3454468,64
168	925917,68	3454471,02
169	925912,32	3454478,30
166	926023,30	3454559,43
170	927732,06	3455254,02
171	927738,28	3455231,41

172	927606,62	3455173,33
173	927606,10	3455140,58
174	927316,94	3454983,69
175	926598,71	3454679,38
176	926144,40	3454573,61
177	925948,22	3454430,23
178	925945,68	3454433,60
179	925934,46	3454448,58
180	925932,62	3454451,03
181	925927,83	3454457,44
182	925921,56	3454465,82
183	926055,84	3454583,20
184	926094,82	3454617,28
185	926106,72	3454620,39
186	926318,32	3454675,71
187	926568,16	3454741,02
188	926875,54	3454876,50
189	927253,47	3455043,07
190	927260,21	3455046,04
191	927260,48	3455045,42
192	927491,99	3455146,91
193	927572,76	3455182,30
194	927580,81	3455185,83
195	927580,83	3455187,36
196	927714,79	3455246,41
197	927722,06	3455249,61
170	927732,06	3455254,02
198	927727,63	3455270,19
199	927731,12	3455257,43
200	927720,66	3455252,82
201	927688,90	3455238,82
202	927640,67	3455217,57
203	927597,25	3455198,43
204	927580,90	3455191,22
205	927572,84	3455187,67
206	927271,26	3455054,75
207	927264,72	3455051,86
208	927258,81	3455049,25
209	927251,81	3455046,18
210	927243,93	3455060,87
211	927319,08	3455103,79
211	927319,09	3455103,80
213	927509,15	3455212,35
214	927547,50	3455229,12
215	927547,67	3455240,10
216	927573,76	3455245,55
217	927581,79	3455247,23
218	927607,88	3455252,68
219	927607,88	3455252,64
220	927679,66	3455263,16
221	927679,68	3455263,16
198	927727,63	3455270,19
222	927609,95	3455382,42
223	927608,65	3455300,94
224	927582,57	3455295,68
225	927574,53	3455294,06
226	927560,19	3455291,17
227	927548,45	3455288,87
228	927549,73	3455369,25
229	927575,82	3455374,96
230	927583,86	3455376,72
222	927609,95	3455382,42

231	927773,09	3455453,52
232	927775,36	3455432,63
233	927610,17	3455396,46
234	927584,08	3455390,76
235	927576,05	3455389,00
236	927549,96	3455383,28
237	927446,70	3455360,69
238	927442,83	3455381,83
239	927444,49	3455382,19
240	927444,96	3455380,01
241	927451,64	3455381,47
242	927451,20	3455383,48
243	927451,04	3455384,23
244	927454,06	3455385,50
245	927576,41	3455411,59
246	927584,44	3455413,29
247	927762,82	3455451,32
248	927762,90	3455450,97
249	927763,18	3455449,69
250	927769,87	3455451,15
251	927769,51	3455452,75
231	927773,09	3455453,52
252	927674,02	3455475,62
253	927656,24	3455471,84
254	927611,22	3455462,32
255	927608,00	3455461,64
256	927585,14	3455456,80
257	927577,10	3455455,09
258	927559,38	3455451,34
259	927551,01	3455449,57
260	927510,26	3455440,90
261	927499,35	3455438,59
262	927518,29	3455449,05
263	927551,12	3455455,96
264	927555,68	3455456,92
265	927577,20	3455461,44
266	927585,24	3455463,12
267	927601,64	3455466,56
268	927611,32	3455468,60
269	927644,72	3455475,61
252	927674,02	3455475,62
270	927770,65	3455475,65
271	927772,48	3455458,99
272	927768,35	3455458,10
273	927768,18	3455458,90
274	927765,01	3455458,21
275	927761,49	3455457,44
276	927761,66	3455456,66
277	927584,53	3455418,49
278	927576,49	3455416,77
279	927446,66	3455388,79
280	927446,16	3455388,69
281	927441,66	3455387,73
282	927438,30	3455404,85
283	927495,06	3455436,21
284	927510,56	3455439,50
285	927550,99	3455448,07
286	927559,68	3455449,92
287	927577,08	3455453,61
288	927585,11	3455455,31
289	927608,30	3455460,22

290	927611,20	3455460,83
291	927656,54	3455470,44
292	927680,94	3455475,62
270	927770,65	3455475,65
293	927872,62	3455575,47
294	927875,80	3455561,31
295	927870,26	3455559,07
293	927872,62	3455575,47
296	927804,48	3455597,17
297	927800,69	3455567,62
298	927799,52	3455558,51
299	927799,34	3455557,12
300	927795,64	3455528,86
301	927779,80	3455522,44
302	927611,67	3455490,23
303	927611,37	3455471,84
304	927611,35	3455470,07
305	927601,34	3455467,98
306	927585,26	3455464,60
307	927577,23	3455462,92
308	927555,36	3455458,34
309	927551,14	3455457,45
310	927551,17	3455459,07
311	927552,46	3455539,98
312	927762,73	3455580,26
296	927804,48	3455597,17
313	927812,44	3455600,40
314	927808,69	3455570,86
315	927807,53	3455561,76
316	927806,44	3455553,20
317	927803,71	3455532,12
318	927797,17	3455529,48
319	927800,76	3455556,96
320	927801,04	3455559,12
321	927802,21	3455568,24
322	927806,02	3455597,80
313	927812,44	3455600,40
323	927876,74	3455604,11
324	927877,15	3455602,30
323	927876,74	3455604,10
323	927876,74	3455604,11
326	927837,65	3455610,61
327	927834,82	3455581,43
328	927833,94	3455572,45
329	927831,10	3455543,22
330	927805,25	3455532,75
331	927807,88	3455553,02
332	927809,07	3455562,37
333	927810,23	3455571,48
334	927813,99	3455601,02
326	927837,65	3455610,61
335	927858,69	3455619,13
336	927854,41	3455589,37
337	927853,09	3455580,19
338	927848,80	3455550,39
339	927840,37	3455546,97
340	927843,23	3455576,20
341	927844,11	3455585,19
342	927846,97	3455614,38

335	927858,69	3455619,13
343	932349,22	3457745,43
344	932365,91	3457721,68
345	932371,05	3457714,37
346	932383,32	3457696,90
347	932387,79	3457690,63
348	932238,50	3457667,79
349	932175,69	3457588,78
350	932113,44	3457510,50
351	931954,01	3457309,96
352	931898,98	3456646,68
353	931684,96	3456362,06
354	931527,72	3456261,98
355	929035,27	3455819,61
356	927925,62	3455581,50
357	927915,12	3455577,25
358	927911,17	3455595,32
359	927909,76	3455603,13
360	927908,30	3455611,17
361	927907,31	3455616,71
362	927905,11	3455637,93
363	927907,92	3455639,07
364	929023,72	3455878,50
365	931505,53	3456318,98
366	931643,55	3456406,83
367	931840,61	3456668,90
368	931895,72	3457333,06
369	932206,17	3457723,54
343	932349,22	3457745,43
370	932661,73	3457882,99
371	932679,86	3457864,35
372	932685,45	3457858,62
373	932703,58	3457839,98
374	932576,19	3457719,46
375	932389,39	3457690,88
376	932384,50	3457697,74
377	932372,64	3457714,61
378	932367,50	3457721,92
379	932350,80	3457745,67
380	932548,58	3457775,94
370	932661,73	3457882,99
381	932715,79	3457934,14
382	932735,71	3457917,18
383	932741,83	3457911,97
384	932742,45	3457911,44
385	932757,58	3457896,74
386	932743,18	3457877,44
387	932728,95	3457858,39
388	932726,19	3457861,38
389	932708,60	3457880,52
390	932703,18	3457886,41
391	932685,58	3457905,55
381	932715,79	3457934,14
392	936828,40	3458890,73
393	936845,84	3458889,72
394	936864,87	3458888,65
395	936876,09	3458888,01
396	936919,89	3458885,53
397	936356,91	3458375,63
398	936216,97	3458379,43
399	935958,08	3458188,28

400	934199,83	3457996,11
401	934096,49	3458197,28
402	934095,58	3458216,84
403	934086,65	3458216,42
404	933643,43	3458195,78
405	933626,43	3458194,98
406	933628,00	3458161,43
407	933532,65	3457949,25
408	932992,55	3457895,91
409	932961,65	3457918,99
410	932942,78	3457933,08
411	932841,28	3458008,86
412	932828,00	3457991,07
413	932823,14	3457984,57
414	932790,25	3457940,51
415	932781,49	3457949,48
416	932775,88	3457955,20
417	932757,71	3457973,80
418	932814,16	3458027,20
419	932960,85	3457953,07
420	933492,17	3458005,54
421	933619,74	3458289,43
422	934107,10	3458307,94
423	934234,34	3458060,24
424	935935,47	3458246,16
425	936197,89	3458439,93
426	936326,15	3458436,72
392	936828,40	3458890,73
427	937968,82	3459959,55
428	937962,71	3459919,47
429	937960,83	3459907,14
430	937954,71	3459867,06
431	937935,77	3459850,34
432	937917,53	3459789,95
433	936921,24	3458886,75
434	936877,45	3458889,24
435	936866,22	3458889,87
436	936845,92	3458891,02
437	936829,75	3458891,95
438	937863,57	3459826,49
439	937884,45	3459885,07
427	937968,82	3459959,55
440	940278,56	3462085,91
441	940300,76	3462072,39
442	940307,59	3462068,22
443	940329,80	3462054,69
444	940313,65	3462028,92
445	940100,95	3461836,45
446	940112,99	3461780,28
447	938125,27	3459978,27
448	938031,93	3459935,21
449	937956,27	3459868,44
450	937962,39	3459908,52
451	937964,27	3459920,85
452	937970,16	3459959,42
453	937970,38	3459960,92
454	937998,21	3459985,48
455	938089,51	3460030,56
456	940047,60	3461799,06
457	940035,02	3461857,71
458	940267,22	3462067,82
440	940278,56	3462085,91

459	940496,71	3462434,06
460	940519,70	3462421,78
461	940526,78	3462418,01
462	940549,78	3462405,74
463	940410,22	3462183,04
464	940388,96	3462149,10
465	940361,66	3462105,53
466	940339,45	3462119,06
467	940332,62	3462123,23
468	940310,42	3462136,75
469	940336,82	3462178,90
470	940358,09	3462212,84
459	940496,71	3462434,06
471	940606,50	3462971,10
472	940608,88	3462966,38
473	940612,25	3462959,72
474	940669,55	3462846,42
475	940738,60	3462709,92
476	940740,94	3462705,30
477	940742,34	3462702,52
478	940773,37	3462641,14
479	940788,94	3462610,38
480	940789,28	3462609,70
481	940772,83	3462585,25
482	940759,26	3462612,16
483	940736,23	3462657,66
484	940734,70	3462660,70
485	940677,10	3462608,93
486	940593,34	3462475,25
487	940574,34	3462444,94
488	940563,27	3462427,28
489	940548,90	3462436,61
490	940541,38	3462441,31
491	940534,42	3462445,26
492	940533,89	3462445,56
493	940524,65	3462449,95
494	940510,52	3462456,08
495	940521,60	3462473,77
496	940540,57	3462504,05
497	940630,72	3462647,92
498	940706,64	3462716,16
499	940585,61	3462955,53
471	940606,50	3462971,10
500	940562,96	3462480,21
501	940565,04	3462479,06
502	940565,58	3462478,76
503	940564,60	3462477,03
504	940563,98	3462477,38
505	940561,95	3462478,49
500	940562,96	3462480,21
506	940126,87	3465027,57
507	940127,18	3465026,21
508	940151,46	3464983,35
509	940165,61	3464958,38
510	940169,96	3464950,70
511	940319,49	3464686,79
512	940326,72	3464690,59
513	940330,72	3464692,70
514	940332,56	3464689,45
515	940328,68	3464687,19
516	940326,88	3464686,15

517	940329,98	3464680,87
518	940324,50	3464677,95
519	940645,58	3464111,24
520	940965,60	3463546,38
521	940960,55	3462863,72
522	940796,61	3462716,36
523	940811,20	3462687,58
524	940809,05	3462629,84
525	940808,19	3462605,54
526	940803,36	3462597,69
527	940780,80	3462590,76
528	940793,32	3462609,44
529	940784,91	3462626,05
530	940757,50	3462681,20
531	940745,02	3462704,94
532	940741,28	3462712,33
533	940729,00	3462736,61
534	940706,12	3462781,84
535	940699,58	3462794,77
536	940615,36	3462961,30
537	940609,34	3462973,22
538	940620,65	3462981,68
539	940657,17	3462930,15
540	940766,28	3462776,21
541	940768,52	3462771,78
542	940915,63	3462904,02
543	940922,21	3463532,71
544	940300,88	3464628,47
545	940279,70	3464665,83
546	940122,63	3464942,83
547	940144,76	3464973,93
548	940120,44	3465016,08
506	940126,87	3465027,57
549	939901,63	3466310,59
550	939966,62	3466025,22
551	940034,64	3465725,66
552	940082,38	3465513,70
553	940115,80	3465363,90
554	940135,52	3465280,24
555	940161,10	3465185,06
556	940188,08	3465094,90
557	940215,72	3465017,42
558	940227,63	3464986,90
559	940244,10	3464944,68
560	940273,64	3464880,74
561	940290,45	3464846,30
562	940348,99	3464702,32
563	940352,78	3464692,99
564	940351,00	3464692,04
565	940339,29	3464685,82
566	940338,84	3464685,58
567	940338,81	3464685,56
568	940333,82	3464694,32
569	940334,32	3464694,58
570	940346,05	3464700,77
571	940250,17	3464870,01
572	940237,49	3464892,39
573	940203,31	3464952,72
574	940190,25	3464975,77
575	940183,98	3464986,83
576	940170,67	3465010,33
577	940166,54	3465017,61

578	940162,07	3465025,50
579	940155,46	3465037,17
580	940154,53	3465041,30
581	940131,38	3465143,37
582	939867,80	3466305,69
583	939873,42	3466306,50
584	939881,58	3466307,68
549	939901,63	3466310,59
585	939705,63	3467176,82
586	939713,51	3467141,91
587	939738,24	3467031,84
588	939741,09	3467001,97
589	939753,23	3466947,06
590	939768,39	3466897,72
591	939784,84	3466824,54
592	939880,42	3466403,66
593	939889,62	3466363,06
594	939885,00	3466362,33
595	939869,47	3466359,59
596	939861,38	3466358,16
597	939856,12	3466357,23
598	939681,91	3467125,44
599	939674,49	3467158,17
585	939705,63	3467176,82
600	939824,63	3467248,09
601	939843,82	3467190,14
602	939843,96	3467189,73
603	939764,67	3467142,25
604	939758,67	3467168,96
605	939756,82	3467177,17
606	939750,75	3467203,84
600	939824,63	3467248,09
607	939835,59	3467254,66
608	939842,56	3467228,52
609	939844,70	3467220,48
610	939851,66	3467194,34
611	939845,42	3467190,60
612	939845,40	3467190,66
613	939826,17	3467249,02
607	939835,59	3467254,66
614	939771,45	3467397,07
615	939782,66	3467393,56
616	939784,30	3467385,70
617	939785,94	3467377,85
618	939789,22	3467362,15
619	939733,67	3467354,30
620	939730,60	3467362,26
621	939745,21	3467370,56
622	939746,97	3467372,34
623	939756,28	3467381,74
614	939771,45	3467397,07
624	939741,55	3467406,46
625	939745,78	3467405,14
626	939755,30	3467402,15
627	939735,89	3467382,55
628	939725,13	3467376,43
629	939721,40	3467386,10
624	939741,55	3467406,46
630	939795,13	3467421,00

631	939802,09	3467388,21
632	939803,75	3467380,37
633	939807,07	3467364,68
634	939790,88	3467362,39
635	939783,94	3467394,74
636	939772,66	3467398,29
630	939795,13	3467421,00
637	939788,21	3467453,57
638	939791,39	3467438,60
639	939756,48	3467403,34
640	939746,22	3467406,56
641	939742,73	3467407,65
637	939788,21	3467453,57
642	939846,91	3467539,46
643	939874,01	3467534,87
644	939882,35	3467533,47
645	939884,89	3467533,04
646	939882,77	3467530,89
647	939875,82	3467523,87
648	939853,23	3467501,06
649	939808,23	3467455,61
650	939805,06	3467470,58
651	939850,67	3467516,64
642	939846,91	3467539,46
652	939788,35	3467549,35
653	939824,92	3467543,17
654	939791,55	3467534,22
652	939788,35	3467549,35
655	939693,22	3467569,49
656	939692,54	3467565,54
657	939695,92	3467564,96
658	939695,26	3467564,24
659	939702,36	3467557,78
660	939707,18	3467563,06
661	939728,59	3467559,44
662	939741,19	3467557,32
663	939744,40	3467556,77
664	939763,35	3467553,57
665	939767,13	3467552,93
666	939772,20	3467529,02
667	939705,80	3467511,21
668	939687,24	3467566,16
655	939693,22	3467569,49
669	939756,18	3467604,59
670	939761,82	3467577,97
671	939763,56	3467569,78
672	939765,14	3467562,33
673	939766,13	3467557,66
674	939754,83	3467559,57
675	939747,46	3467560,81
676	939734,86	3467562,94
677	939705,48	3467567,90
678	939701,74	3467571,32
679	939699,54	3467568,92
680	939693,88	3467569,86
669	939756,18	3467604,59
681	940088,43	3467680,55
682	939934,08	3467495,41
683	939919,83	3467465,92

684	939954,44	3467255,90
685	939869,50	3467205,03
686	939862,55	3467231,17
687	939860,41	3467239,22
688	939853,45	3467265,36
689	939888,60	3467286,41
690	939874,14	3467374,17
691	939826,92	3467367,49
692	939823,59	3467383,18
693	939821,93	3467391,03
694	939811,96	3467438,00
695	939856,25	3467482,75
696	939878,83	3467505,59
697	939885,78	3467512,61
698	939902,99	3467529,99
699	939909,46	3467528,90
700	939918,50	3467527,36
701	939925,62	3467526,16
702	939926,74	3467527,22
681	940088,43	3467680,55
703	940174,29	3467801,79
704	940179,15	3467797,20
705	940182,80	3467793,76
706	940113,15	3467710,21
707	939928,92	3467535,50
708	939924,16	3467530,98
709	939919,66	3467531,74
710	939908,68	3467533,58
711	939906,86	3467533,90
712	939908,38	3467535,43
713	939914,50	3467541,62
714	939925,05	3467552,19
715	939927,03	3467554,17
716	939936,30	3467563,45
703	940174,29	3467801,79
717	939326,45	3470214,93
718	939387,79	3470214,14
719	939815,80	3468061,65
720	939871,93	3467885,14
721	939817,11	3467833,59
722	939875,27	3467671,00
723	940072,91	3467781,20
724	940086,81	3467753,49
725	940154,07	3467820,85
726	940163,34	3467812,11
727	939923,09	3467571,46
728	939905,37	3467553,70
729	939903,87	3467552,20
730	939888,76	3467536,95
731	939881,57	3467538,17
732	939873,23	3467539,57
733	939846,14	3467544,15
734	939787,34	3467554,08
735	939774,46	3467614,79
736	939822,14	3467641,38
737	939747,38	3467850,39
738	939803,30	3467902,97
739	939757,61	3468046,66
717	939326,45	3470214,93
740	939385,11	3470659,11
741	939442,68	3470642,14

742	939430,76	3470596,64
743	939398,08	3470606,08
744	939373,09	3470613,29
740	939385,11	3470659,11
745	940051,32	3478167,30
746	940040,96	3478111,38
747	940009,55	3477880,69
748	940129,32	3477827,89
749	940130,64	3477677,72
750	939971,16	3477598,74
751	939899,12	3477069,64
752	939952,73	3476929,37
753	940010,60	3476906,26
754	940038,46	3476815,94
755	939956,82	3476660,06
756	939689,83	3475719,10
757	939276,38	3473183,78
758	939088,23	3472242,88
759	939012,53	3471663,97
760	939177,20	3470889,37
761	939462,09	3470716,17
762	939446,39	3470656,26
763	939421,44	3470663,62
764	939413,76	3470665,88
765	939388,81	3470673,24
766	939392,72	3470688,13
767	939134,59	3470845,06
767	939134,58	3470845,07
769	939098,18	3470972,59
770	939098,14	3470972,77
771	939061,80	3471100,04
772	939008,62	3471393,83
773	939008,57	3471394,06
774	938992,12	3471484,93
775	938959,95	3471630,09
776	938981,78	3471852,16
777	939067,60	3472414,77
778	939219,19	3473161,45
779	939223,91	3473234,83
780	939631,17	3475732,16
781	939898,63	3476674,78
782	939894,89	3476763,65
783	939899,92	3476769,18
784	939894,33	3476774,28
785	939872,05	3476838,84
786	939897,32	3476906,28
787	939837,59	3477062,54
788	939904,80	3477555,89
789	939905,85	3477563,84
790	939927,93	3477725,97
791	939933,42	3477726,42
792	939932,48	3477737,80
793	939929,50	3477737,55
794	939950,21	3477888,93
795	939951,35	3477897,83
796	939955,27	3477926,78
797	939981,70	3478120,90
798	939986,19	3478145,10
799	939991,23	3478146,50
800	940002,93	3478150,30
801	940049,33	3478166,50
745	940051,32	3478167,30

802	940078,80	3477747,84
803	940079,36	3477740,88
804	940074,38	3477740,44
805	940073,80	3477747,42
802	940078,80	3477747,84
806	940518,44	3481610,31
807	940542,03	3481587,35
808	940549,29	3481580,28
809	940572,88	3481557,32
810	940498,37	3480892,05
811	940287,74	3479799,21
812	940194,05	3478937,72
813	940070,80	3478272,44
814	940042,75	3478263,76
815	940034,13	3478261,09
816	940006,06	3478252,41
817	940134,64	3478946,44
818	940228,36	3479808,14
819	940439,00	3480901,08
806	940518,44	3481610,31
820	941379,08	3483434,21
821	941390,28	3483407,90
822	941393,72	3483399,81
823	941404,91	3483373,50
824	941381,76	3483348,15
825	940688,41	3482588,67
826	940574,12	3481568,42
827	940550,54	3481591,37
828	940543,27	3481598,43
829	940519,68	3481621,38
830	940614,84	3482470,90
831	940614,84	3482470,93
832	940643,23	3482628,17
832	940643,24	3482628,18
834	941355,92	3483408,83
820	941379,08	3483434,21
835	941870,44	3483827,94
836	941903,67	3483823,04
837	941935,44	3483818,35
838	941974,19	3483782,65
839	941980,35	3483776,98
840	942000,39	3483758,53
841	941987,97	3483732,33
842	941950,26	3483698,08
843	941901,64	3483679,15
844	941853,69	3483694,61
845	941836,37	3483697,89
846	941823,58	3483700,31
847	941720,99	3483719,72
848	941411,74	3483380,98
849	941400,60	3483407,34
850	941397,17	3483415,45
851	941386,02	3483441,80
852	941699,25	3483784,91
853	941742,54	3483776,70
854	941769,66	3483771,57
855	941780,00	3483769,60
856	941805,46	3483764,78
857	941838,59	3483758,50
858	941842,51	3483775,70
859	941863,97	3483822,05

835	941870,44	3483827,94
860	941940,80	3483805,06
861	941946,80	3483799,60
862	941941,32	3483793,60
863	941935,32	3483799,06
860	941940,80	3483805,06
864	941872,04	3483817,82
865	941878,54	3483811,92
866	941872,64	3483805,42
867	941866,16	3483811,34
864	941872,04	3483817,82
868	941992,29	3483875,84
869	942020,13	3483856,10
870	942011,87	3483829,54
871	941966,28	3483871,52
868	941992,29	3483875,84

Вид разрешенного использования образуемых земельных участков в соответствии с проектом планировки территории.

Вид разрешенного использования образуемых земельных участков устанавливается в соответствии с приказом Федеральной службы регистрации, кадастра и картографии от 10 ноября 2020 года №П/0412 «Об утверждении классификатора видов разрешенного использования земельных участков».


Для образуемых участков (частей) при отводе под долгосрочную аренду вид разрешенного использования предусматривается – строительство, реконструкция, эксплуатация линейных объектов

Для образуемых участков (частей) при отводе под краткосрочную аренду вид разрешенного использования предусматривается оставить как вид разрешенного использования исходного земельного участка

Информация о видах разрешенного использования образуемых участков (частей) указана в таблице 9.

».

Директор Департамента
пространственного развития
и архитектуры автономного округа
главный архитектор



В.В.Семенова