



Аппарат Губернатора, Правительства  
Ханты-Мансийского автономного округа – Югры  
Управление государственной регистрации  
нормативных правовых актов  
Внесен в государственный реестр нормативных  
правовых актов исполнительных органов  
Ханты-Мансийского автономного округа – Югры  
За № 7348 от « 23 » 01 20 24 г.

**ДЕПАРТАМЕНТ  
ПРОСТРАНСТВЕННОГО РАЗВИТИЯ И АРХИТЕКТУРЫ  
ХАНТЫ-МАНСИЙСКОГО АВТОНОМНОГО ОКРУГА – ЮГРЫ**

**ПРИКАЗ**

**Об утверждении документации по планировке территории**

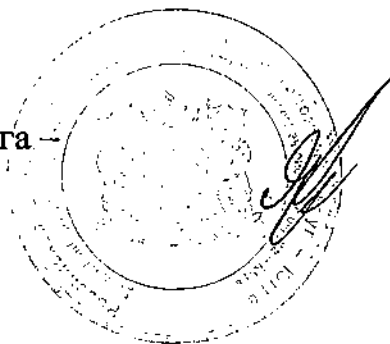
**г. Ханты-Мансийск  
от 15 января 2024 года**

**№2-пп**

На основании статьи 45 Градостроительного кодекса Российской Федерации, Закона Ханты-Мансийского автономного округа – Югры от 18 апреля 2007 года № 39-оз «О градостроительной деятельности на территории Ханты-Мансийского автономного округа – Югры» **п р и к а з ы в а ю:**

Утвердить основные части проекта планировки территории и проекта межевания территории для размещения объекта капитального строительства «Каменный (западная часть) ЛУ. КНС-2. Реконструкция», расположенного на территориях двух муниципальных образований Ханты-Мансийского автономного округа – Югры (приложения 1 – 4).

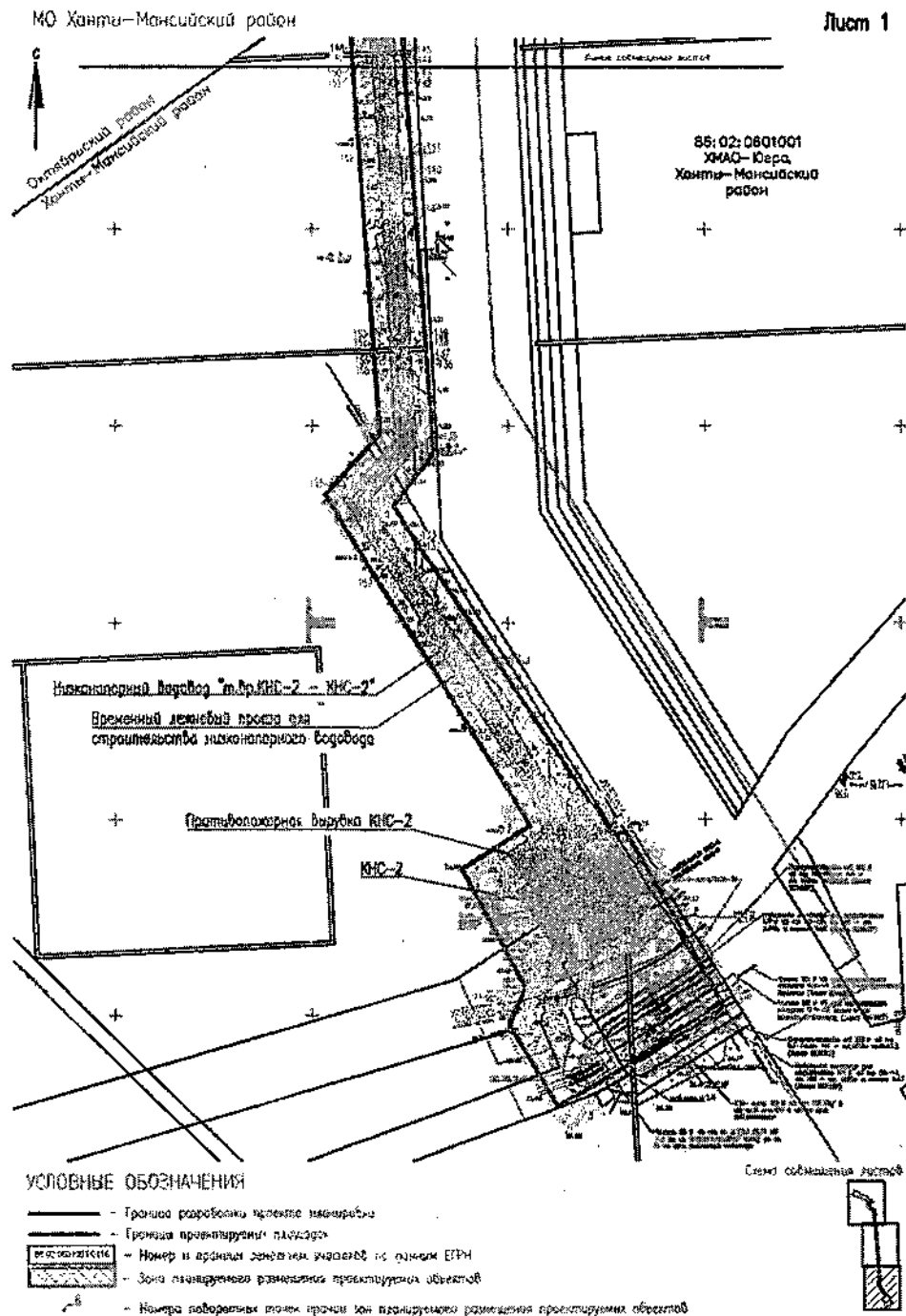
Врио директора Департамента  
пространственного развития  
и архитектуры автономного округа –  
главного архитектора

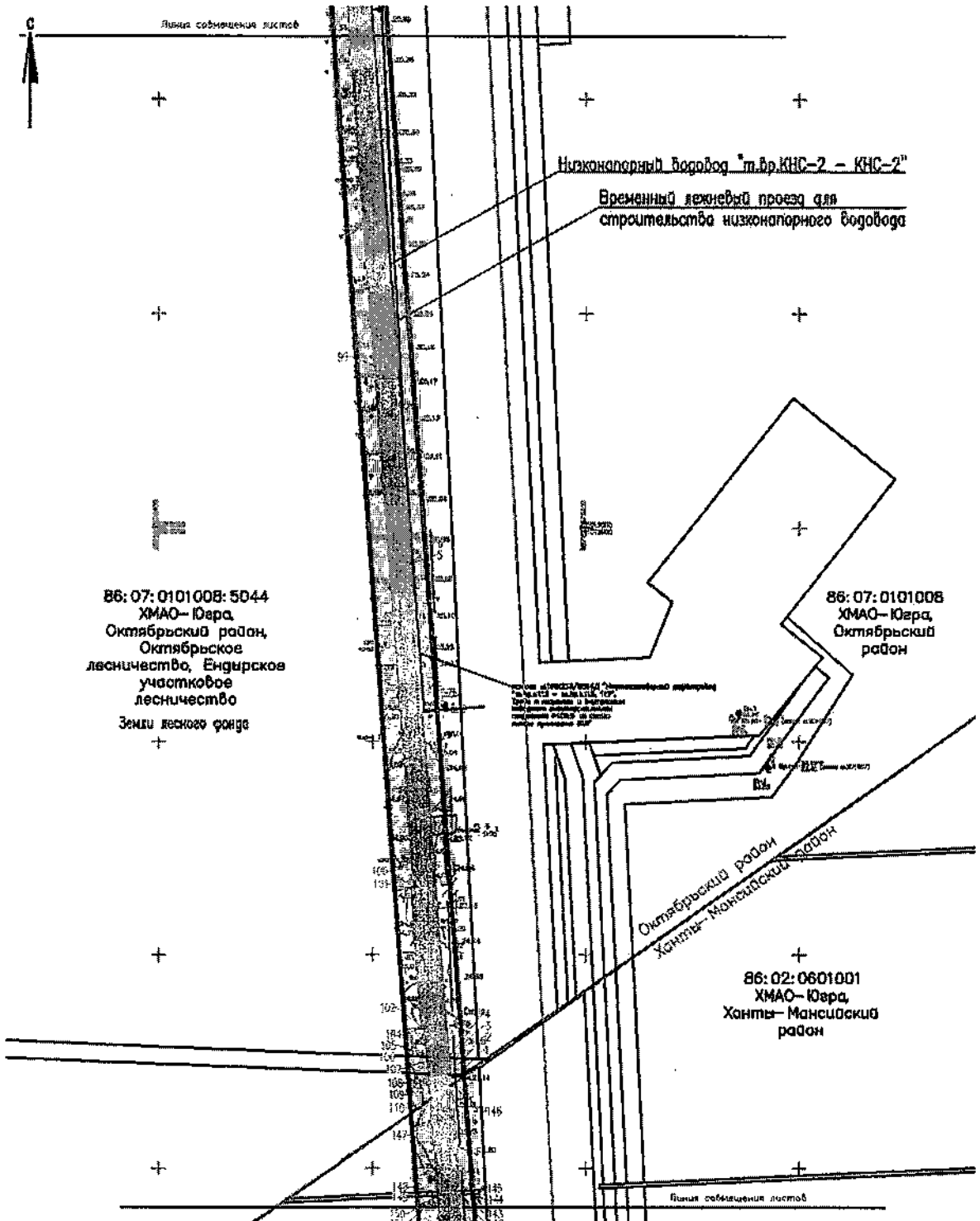


**М.В.Яскова**

Приложение 1  
 к приказу Департамента пространственного  
 развития и архитектуры  
 Ханты-Мансийского  
 автономного округа – Югры  
 от 15 января 2024 года №2-нп

**Проект планировки территории для размещения объекта капитального  
 строительства «Каменный (западная часть) ЛУ. КНС-2. Реконструкция»,  
 расположенного на территориях двух муниципальных образований  
 Ханты-Мансийского автономного округа – Югры  
 Графическая часть**





УСЛОВНЫЕ ОБОЗНАЧЕНИЯ




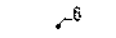

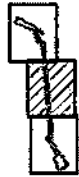
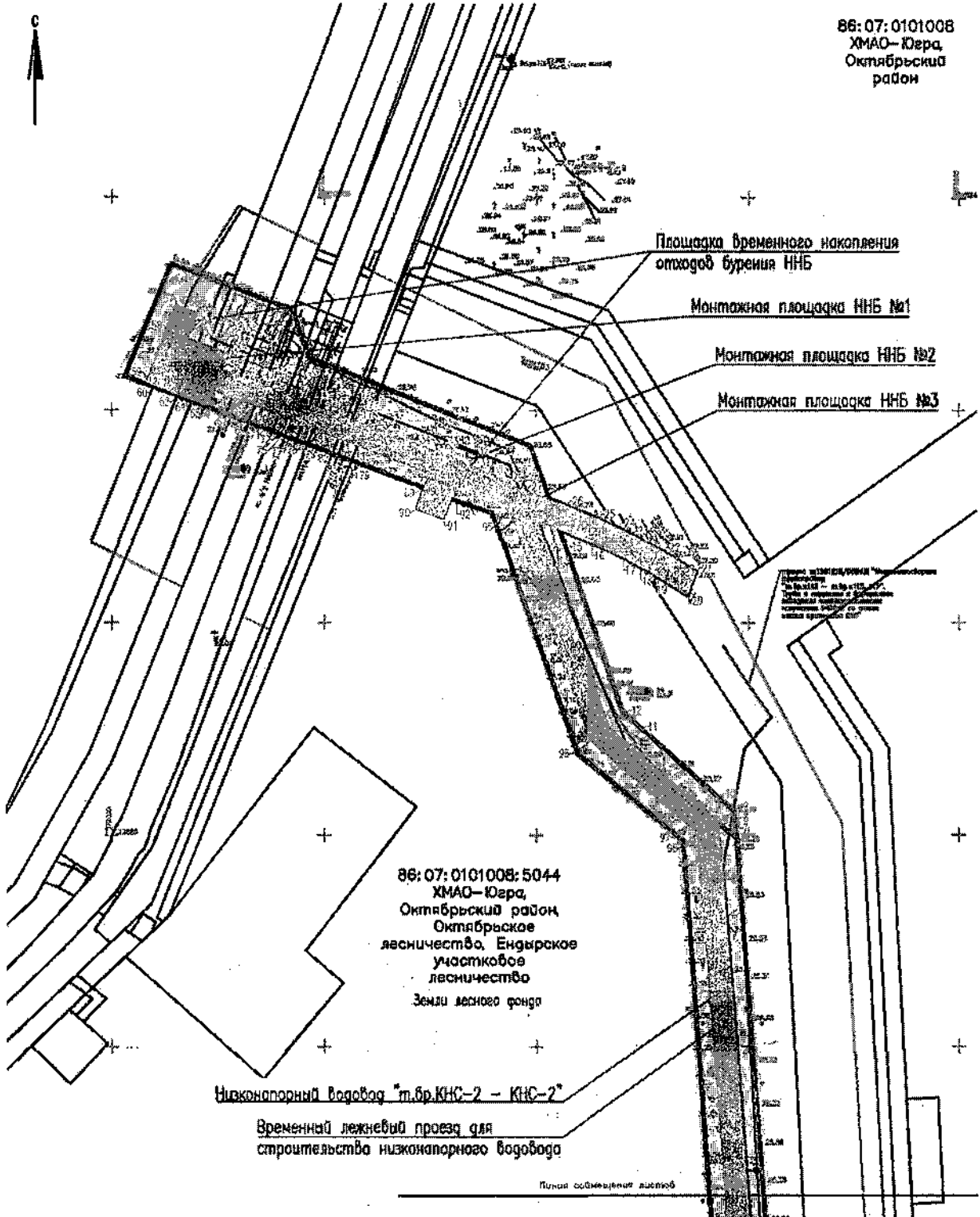
-  - Граница разработки проекта планировки
-  - Границы проектируемых площадок
-  - Номер и границы земельных участков по данным ЕГРН
-  - Зона планируемого размещения проектируемых объектов
-  - Номера поворотных точек границ зон планируемого размещения проектируемых объектов



Схема соприкосновения листов



86:07:0101008  
ХМАО-Югра,  
Октябрьский район



УСЛОВНЫЕ ОБОЗНАЧЕНИЯ

- Граница разработки проекта планировки
- Граница проектируемых площадок
-  86:07:0101008:5044 — Номер и границы земельных участков по данным ЕГРН
-  — Зона планируемого размещения проектируемых объектов
- 6 — Номера поворотных точек границ зон планируемого размещения проектируемых объектов



**Проект планировки территории для размещения объекта капитального  
строительства «Каменный (западная часть) ЛУ. КНС-2. Реконструкция»,  
расположенного на территориях двух муниципальных образований  
Ханты-Мансийского автономного округа – Югры**

**Текстовая часть**

**Положение о размещении линейных объектов**

**Наименование, основные характеристики (категория, протяженность,  
проектная мощность, пропускная способность, грузонапряженность,  
интенсивность движения) и назначение планируемых для размещения  
линейных объектов**

Проектная документация для размещения объекта капитального строительства «Каменный (западная часть) ЛУ. КНС-2. Реконструкция». Реконструкция» (далее – проектируемый объект), расположенного на территориях двух муниципальных образований Ханты-Мансийского автономного округа – Югры, включает следующие проектируемые объекты:

КНС-2;

Низконапорный водовод «т.вр.КНС-2 – КНС-2».

КНС-2 предназначена для закачки рабочего агента в нефтяные пласты для поддержания пластового давления. Рабочим агентом является подтоварная вода, поступающая по низконапорному водоводу с УПСВ ДНС-1 «Каменный».

В КНС-2 расположены 3 насосных агрегата ЦНС-180/1422.

Таблица 1

Параметры проектируемых трубопроводов

| Участок объекта                            | Ед. измерения | Количество |
|--|---------------|------------|
| Низконапорный водовод «т.вр.КНС-2 – КНС-2» | м             | 3013       |

**Перечень субъектов Российской Федерации, перечень муниципальных районов, муниципальных округов, городских округов в составе субъектов Российской Федерации, перечень поселений, населенных пунктов, внутригородских территорий городов федерального значения, на территориях которых устанавливаются зоны планируемого размещения линейных объектов**

Проектируемый объект расположен на территориях муниципального образования Октябрьский муниципальный район Ханты-Мансийского автономного округа – Югры и муниципального образования Ханты-Мансийский муниципальный район Ханты-Мансийского автономного округа – Югры.

**Перечень координат характерных точек границ зон планируемого размещения линейных объектов**

Координаты границ земельных участков, необходимых для размещения проектируемого объекта, в графических материалах определены в МСК-86.

Таблица 2

**Перечень координат характерных точек границ зон планируемого размещения линейных объектов**

| № точки           | X          | Y          |
|-------------------|------------|------------|
| Октябрьский район |            |            |
| 1                 | 1011478.09 | 2572672.63 |
| 2                 | 1011488.20 | 2572671.86 |
| 3                 | 1011503.69 | 2572670.68 |
| 4                 | 1011503.79 | 2572670.67 |
| 5                 | 1011966.22 | 2572635.40 |
| 6                 | 1011966.84 | 2572635.35 |
| 7                 | 1012801.08 | 2572571.71 |
| 8                 | 1012807.81 | 2572571.2  |
| 9                 | 1012810.06 | 2572570.06 |
| 10                | 1012813.96 | 2572568.09 |
| 11                | 1012885.17 | 2572485.11 |
| 12                | 1012899.26 | 2572468.69 |
| 13                | 1013051.40 | 2572415.59 |
| 14                | 1013097.89 | 2572399.36 |
| 15                | 1013089.75 | 2572420.69 |
| 16                | 1013076.87 | 2572451.82 |
| 17                | 1013062.17 | 2572482.57 |
| 18                | 1013053.31 | 2572498.8  |
| 19                | 1013045.83 | 2572512.48 |
| 20                | 1013027.87 | 2572541.50 |
| 21                | 1013046.55 | 2572548.65 |
| 22                | 1013064.51 | 2572519.63 |

| № точки | X          | Y          |
|---------|------------|------------|
| 23      | 1013080.85 | 2572489.72 |
| 24      | 1013086.88 | 2572477.11 |
| 25      | 1013095.55 | 2572458.97 |
| 26      | 1013108.57 | 2572427.47 |
| 27      | 1013122.64 | 2572390.72 |
| 28      | 1013124.88 | 2572384.86 |
| 29      | 1013127.96 | 2572376.78 |
| 30      | 1013147.67 | 2572335.78 |
| 31      | 1013148.61 | 2572336.14 |
| 32      | 1013153.50 | 2572338.01 |
| 33      | 1013164.22 | 2572309.99 |
| 34      | 1013159.55 | 2572308.20 |
| 35      | 1013158.62 | 2572307.85 |
| 36      | 1013184.95 | 2572239.01 |
| 37      | 1013184.96 | 2572239.00 |
| 176     | 1013189.04 | 2572228.33 |
| 177     | 1013189.96 | 2572228.69 |
| 178     | 1013190.93 | 2572226.16 |
| 38      | 1013190.01 | 2572225.80 |
| 39      | 1013190.01 | 2572225.79 |
| 40      | 1013191.85 | 2572220.97 |
| 41      | 1013201.09 | 2572196.82 |
| 42      | 1013204.99 | 2572186.62 |

| № точки | X          | Y          |
|---------|------------|------------|
| 43      | 1013210.17 | 2572173.08 |
| 44      | 1013210.17 | 2572173.07 |
| 45      | 1013213.49 | 2572164.41 |
| 46      | 1013221.93 | 2572142.35 |
| 47      | 1013221.93 | 2572142.34 |
| 48      | 1013230.11 | 2572120.97 |
| 49      | 1013237.22 | 2572102.37 |
| 50      | 1013252.17 | 2572108.09 |
| 51      | 1013256.68 | 2572096.30 |
| 52      | 1013256.68 | 2572096.29 |
| 53      | 1013262.24 | 2572081.76 |
| 54      | 1013266.46 | 2572070.73 |
| 55      | 1013289.81 | 2572079.66 |
| 56      | 1013294.05 | 2572068.60 |
| 57      | 1013296.96 | 2572060.98 |
| 58      | 1013273.61 | 2572052.05 |
| 59      | 1013226.91 | 2572034.18 |
| 60      | 1013224.39 | 2572040.77 |
| 61      | 1013215.84 | 2572063.12 |
| 62      | 1013215.83 | 2572063.13 |
| 63      | 1013210.61 | 2572076.77 |
| 64      | 1013210.61 | 2572076.78 |
| 65      | 1013205.47 | 2572090.22 |
| 66      | 1013219.48 | 2572095.58 |
| 67      | 1013212.48 | 2572113.88 |
| 68      | 1013204.30 | 2572135.26 |
| 69      | 1013204.52 | 2572135.35 |
| 70      | 1013195.97 | 2572157.42 |
| 71      | 1013195.98 | 2572157.43 |
| 72      | 1013183.29 | 2572162.24 |
| 73      | 1013192.77 | 2572165.84 |
| 74      | 1013193.56 | 2572166.14 |
| 75      | 1013191.08 | 2572172.61 |
| 76      | 1013190.31 | 2572172.30 |
| 77      | 1013182.94 | 2572169.29 |
| 78      | 1013187.42 | 2572179.88 |
| 79      | 1013187.41 | 2572179.88 |
| 80      | 1013183.48 | 2572190.13 |
| 81      | 1013183.33 | 2572190.08 |
| 82      | 1013174.22 | 2572213.88 |
| 83      | 1013172.32 | 2572218.86 |
| 84      | 1013172.43 | 2572218.91 |
| 179     | 1013171.43 | 2572221.52 |
| 85      | 1013167.42 | 2572231.95 |

| № точки                | X          | Y          |
|------------------------|------------|------------|
| 86                     | 1013167.41 | 2572231.95 |
| 87                     | 1013140.89 | 2572301.07 |
| 88                     | 1013140.87 | 2572301.06 |
| 89                     | 1013136.20 | 2572299.27 |
| 90                     | 1013108.18 | 2572288.55 |
| 91                     | 1013099.25 | 2572311.90 |
| 92                     | 1013127.27 | 2572322.62 |
| 93                     | 1013125.48 | 2572327.29 |
| 94                     | 1013125.48 | 2572327.29 |
| 95                     | 1013107.02 | 2572375.55 |
| 96                     | 1012888.16 | 2572452.46 |
| 97                     | 1012809.23 | 2572544.42 |
| 98                     | 1012802.25 | 2572552.57 |
| 99                     | 1012151.13 | 2572602.23 |
| 100                    | 1011663.05 | 2572639.46 |
| 101                    | 1011662.50 | 2572636.50 |
| 102                    | 1011531.89 | 2572646.46 |
| 103                    | 1011532.25 | 2572649.43 |
| 104                    | 1011532.25 | 2572649.44 |
| 105                    | 1011504.45 | 2572651.56 |
| 106                    | 1011504.44 | 2572651.56 |
| 107                    | 1011501.16 | 2572651.81 |
| 108                    | 1011488.90 | 2572652.76 |
| 109                    | 1011488.90 | 2572652.75 |
| 110                    | 1011465.44 | 2572654.54 |
| 1                      | 1011478.09 | 2572672.63 |
| Ханты-Мансийский район |            |            |
| Контур 1               |            |            |
| 111                    | 1010471.08 | 2572853.26 |
| 112                    | 1010459.69 | 2572860.83 |
| 113                    | 1010456.11 | 2572860.17 |
| 114                    | 1010445.19 | 2572858.17 |
| 115                    | 1010443.53 | 2572857.87 |
| 116                    | 1010441.23 | 2572859.32 |
| 117                    | 1010441.77 | 2572860.17 |
| 118                    | 1010460.10 | 2572889.12 |
| 119                    | 1010467.28 | 2572884.58 |
| 120                    | 1010474.8  | 2572896.53 |
| 121                    | 1010476.49 | 2572895.46 |
| 122                    | 1010496.21 | 2572926.86 |
| 123                    | 1010497.28 | 2572927.78 |
| 124                    | 1010502.92 | 2572932.59 |
| 125                    | 1010519.62 | 2572922.10 |
| 126                    | 1010529.41 | 2572937.69 |

| № точки | X          | Y          |
|---------|------------|------------|
| 127     | 1010550.60 | 2572924.26 |
| 128     | 1010588.43 | 2572900.29 |
| 129     | 1010618.02 | 2572881.53 |
| 130     | 1010604.40 | 2572860.04 |
| 131     | 1010604.39 | 2572860.03 |
| 132     | 1010868.13 | 2572693.94 |
| 133     | 1010868.26 | 2572693.85 |
| 134     | 1010924.04 | 2572657.44 |
| 135     | 1010977.76 | 2572705.35 |
| 136     | 1011076.03 | 2572700.07 |
| 137     | 1011076.03 | 2572700.04 |
| 138     | 1011079.51 | 2572699.84 |
| 139     | 1011079.52 | 2572699.85 |
| 140     | 1011267.53 | 2572689.69 |
| 141     | 1011267.75 | 2572689.68 |
| 142     | 1011375.48 | 2572681.51 |
| 143     | 1011375.49 | 2572681.51 |
| 144     | 1011378.98 | 2572681.26 |
| 145     | 1011378.98 | 2572681.25 |
| 146     | 1011478.23 | 2572673.72 |
| 147     | 1011464.85 | 2572654.62 |
| 148     | 1011378.08 | 2572661.21 |
| 149     | 1011378.07 | 2572661.21 |
| 150     | 1011374.58 | 2572661.47 |
| 151     | 1011374.57 | 2572661.47 |
| 152     | 1011266.33 | 2572669.73 |

| № точки  | X          | Y          |
|----------|------------|------------|
| 153      | 1011078.62 | 2572680.01 |
| 154      | 1011078.61 | 2572680.01 |
| 155      | 1011075.13 | 2572680.20 |
| 156      | 1011075.13 | 2572680.21 |
| 157      | 1010984.91 | 2572685.14 |
| 158      | 1010925.75 | 2572631.95 |
| 159      | 1010857.40 | 2572677.06 |
| 160      | 1010593.69 | 2572843.16 |
| 161      | 1010593.68 | 2572843.15 |
| 162      | 1010565.25 | 2572798.29 |
| 163      | 1010542.04 | 2572814.34 |
| 164      | 1010533.77 | 2572820.07 |
| 165      | 1010526.36 | 2572808.18 |
| 166      | 1010491.41 | 2572831.10 |
| 167      | 1010469.70 | 2572845.34 |
| 168      | 1010472.08 | 2572848.87 |
| 169      | 1010440.71 | 2572844.03 |
| 170      | 1010442.34 | 2572848.83 |
| 111      | 1010471.08 | 2572853.26 |
| Контур 2 |            |            |
| 171      | 1010418.81 | 2572844.50 |
| 172      | 1010418.09 | 2572842.01 |
| 173      | 1010417.41 | 2572839.66 |
| 174      | 1010394.00 | 2572835.28 |
| 175      | 1010393.17 | 2572839.71 |
| 171      | 1010418.81 | 2572844.50 |

**Перечень координат характерных точек границ зон планируемого размещения линейных объектов, подлежащих реконструкции в связи с изменением их местоположения**

Проектом планировки территории не предусматривается реконструкция линейных объектов в связи с изменением их местоположения.

**Предельные параметры разрешенного строительства, реконструкции объектов капитального строительства, входящих в состав линейных объектов в границах зон его планируемого размещения**

Предельные (минимальные и (или) максимальные) параметры разрешенного строительства, реконструкции объектов капитального строительства, входящих в состав линейных объектов в границах зон планируемого размещения, не подлежат установлению.



Параметры застройки территории в границах зон планируемого размещения объектов капитального строительства, входящих в состав линейных объектов

| Наименование показателя | Ед. изм.       | Количество |
|-------------------------|----------------|------------|
| КНС-2                   | м <sup>2</sup> | 7922       |

**Информация о необходимости осуществления мероприятий по защите сохраняемых объектов капитального строительства (здание, строение, сооружение, объекты, строительство которых не завершено), существующих и строящихся на момент подготовки проекта планировки территории, а также объектов капитального строительства, планируемых к строительству в соответствии с ранее утвержденной документацией по планировке территории, от возможного негативного воздействия в связи с размещением линейных объектов**

Осуществление мероприятий по защите сохраняемых объектов капитального строительства (существующих и строящихся на момент подготовки проекта планировки территории) и объектов капитального строительства, планируемых к строительству в соответствии с ранее утвержденной документацией по планировке территории, не предусмотрено.

**Информация о необходимости осуществления мероприятий по сохранению объектов культурного наследия от возможного негативного воздействия в связи с размещением линейных объектов**

На территории размещения проектируемого объекта, объекты культурного наследия, включенные в единый государственный реестр объектов культурного наследия (памятников истории и культуры) народов Российской Федерации, выявленные объекты культурного наследия и объекты, обладающие признаками объекта культурного наследия, отсутствуют. Испрашиваемый земельный участок расположен вне зон охраны, защитных зон объектов культурного наследия.

**Информация о необходимости осуществления мероприятий по охране окружающей среды**

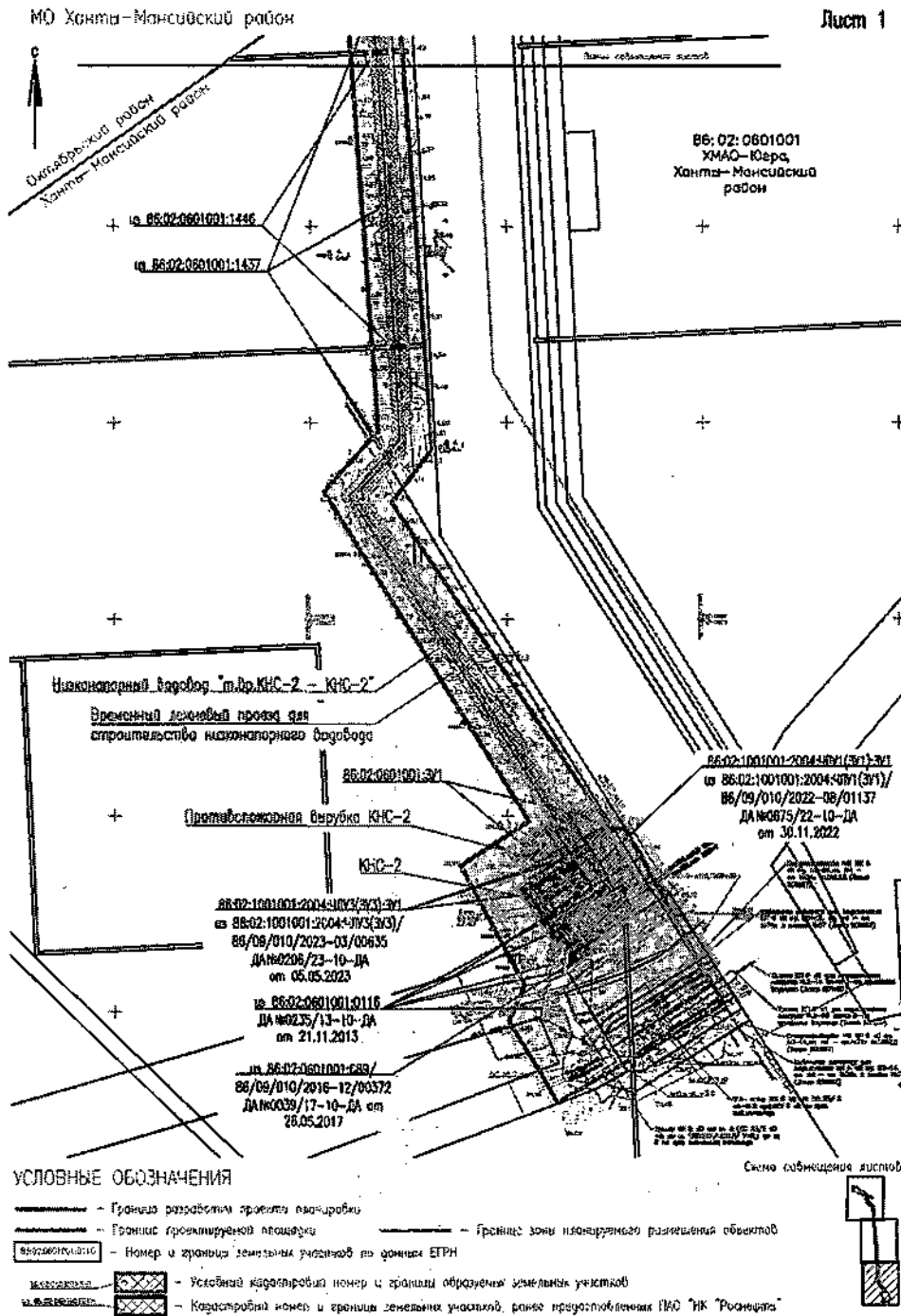
Мероприятия по охране окружающей среды предусмотрены в проектной документации.

**Информация о необходимости осуществления мероприятий по защите территории от чрезвычайных ситуаций природного и техногенного характера, в том числе по обеспечению пожарной безопасности и гражданской обороне**

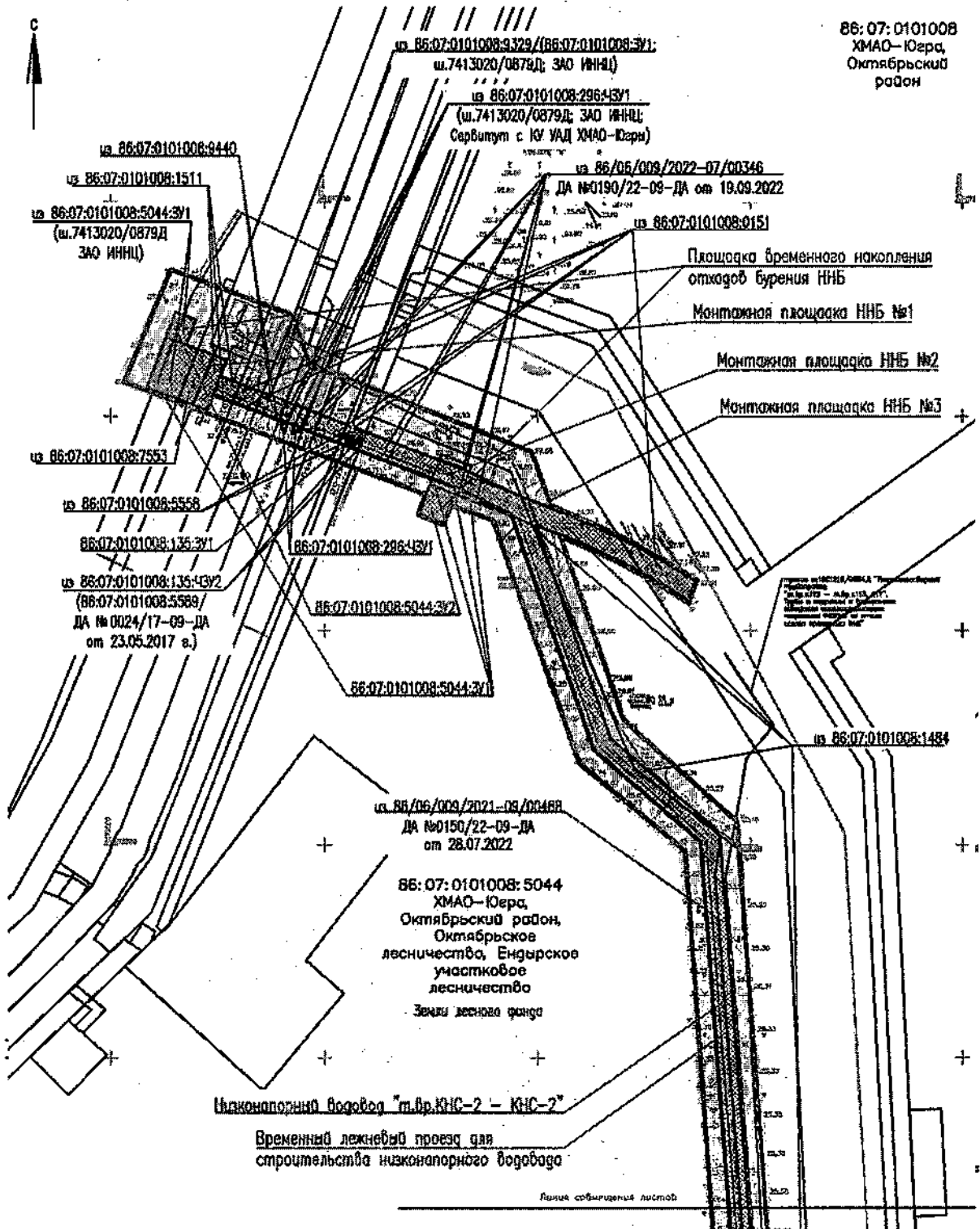
Мероприятия по защите территории от чрезвычайных ситуаций природного и техногенного характера, по обеспечению пожарной безопасности, по обеспечению гражданской обороны предусмотрены в проектной документации.

Приложение 3  
к приказу Департамента пространственного  
развития и архитектуры  
Ханты-Мансийского  
автономного округа – Югры  
от 15 января 2024 года №2-нп

**Проект межевания территории для размещения объекта капитального  
строительства «Каменный (западная часть) ЛУ. КНС-2. Реконструкция»,  
расположенного на территориях двух муниципальных образований  
Ханты-Мансийского автономного округа – Югры  
Графическая часть**

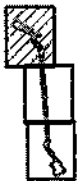


86:07:0101008  
ХМАО-Югра,  
Октябрьский район



УСЛОВНЫЕ ОБОЗНАЧЕНИЯ

- — Граница разработки проекта планировки
- — Граница проектируемой площадки
- — Граница зоны планируемого размещения объектов
- 86:07:0101008:5044 — Номер и границы земельных участков по данным ЕГРН
- 86:07:0101008:5044:3/1 — Условный кадастровый номер и границы образуемых земельных участков
- 86:07:0101008:5044:3/1 — Кадастровый номер и границы земельных участков, ранее предоставленных ПАО "НК "Роснефть"



Приложение 4  
к приказу Департамента пространственного  
развития и архитектуры  
Ханты-Мансийского  
автономного округа – Югры  
от 15 января 2024 года №2-нп

**Проект межевания территории для размещения объекта капитального  
строительства «Каменный (западная часть) ЛУ. КНС-2. Реконструкция»,  
расположенного на территориях двух муниципальных образований  
Ханты-Мансийского автономного округа – Югры  
Текстовая часть**

**Перечень образуемых земельных участков**

Таблица 1

**Перечень и сведения об образуемых земельных участках**

| Условный номер образуемого земельного участка (ЗУ)   | Номера характерных точек образуемых земельных участков  | Кадастровые номера земельных участков, из которых образуются земельные участки | Примечание |
|--|---|--|------------|
| 1  | 2   | 3  | 4          |
| <b>Перечень образуемых земельных участков</b>  |   |  |            |
| Ханты-Мансийский автономный округ – Югра, Ханты-Мансийский район, Самаровское лесничество, Троицкое участковое лесничество, Троицкое урочище |   |  |            |
| 86:02:0601001:ЗУ1  | Контур 1: 1, 2, 3, 4<br>Контур 2: 5, 6, 7, 8  | 86:02:0601001  |            |
| Ханты-Мансийский автономный округ – Югра, Октябрьский район, Октябрьское лесничество, Ендырское участковое лесничество, Ендырское урочище    |   |  |            |
| 86:07:0101008:5044:ЗУ1   | Площадка 1  | 86:07:0101008:5044   |            |
|  | 9, 10, 11, 12   |  |            |
|  | Площадка 2  |  |            |
|  | Контур 1:<br>13, 14, 15, 16, 17<br>Контур 2:<br>18, 19, 20, 21, 22, 23, 24<br>Контур 3:<br>18, 24, 25, 26 |  |            |
| 86:07:0101008:5044:ЗУ2   | Контур 1:<br>9, 10, 27, 28  | 86:07:0101008:5044   |            |
|  | Контур 2:<br>22, 23, 29, 30   |  |            |
| 86:07:0101008:5044:ЗУ3   | 31, 32, 33, 34  | 86:07:0101008:5044   |            |
| 86:07:0101008:135:ЗУ1  | 76, 77, 78, 79  | 86:07:0101008:135  |            |
| 86:07:0101008:296:ЧЗУ1   | Контур 1:<br>35, 36, 37   | 86:07:0101008:296  |            |
|  | Контур 2:<br>38, 39, 40   |  |            |
| Способ образования земельных участков  |   |  |            |

| Условный номер образуемого земельного участка (ЗУ)   | Номера характерных точек образуемых земельных участков  | Кадастровые номера земельных участков, из которых образуются земельные участки | Примечание |
|--|---|--|------------|
| 1  | 2   | 3  | 4          |
| 86:07:0101008:5044:ЗУ1   | Путем раздела земельного участка с кадастровым номером 86:07:0101008:5044 с сохранением исходных земельных участков в измененных границах |  |            |
| 86:07:0101008:5044:ЗУ2   |   |  |            |
| 86:07:0101008:5044:ЗУ3   |   |  |            |
| 86:07:0101008:135:ЗУ1  | Путем раздела земельного участка с кадастровым номером 86:07:0101008:135 с сохранением исходных земельных участков в измененных границах  |  |            |
| 86:07:0101008:296:ЧЗУ1   | Путем образования сервитута   |  |            |
| Сведения об отнесении (неотнесении) образуемых земельных участков к территории общего пользования  |   |  |            |
| Не относятся   |   |  |            |
| Условные номера образуемых земельных участков, кадастровые номера или иные ранее присвоенные государственные учетные номера существующих земельных участков, в отношении которых предполагаются их резервирование и (или) изъятие для государственных или муниципальных нужд, их адреса или описание местоположения, перечень и адреса расположенных на таких земельных участках объектов недвижимого имущества (при наличии сведений о них в Едином государственном реестре недвижимости) |   |  |            |
| Не имеется   |   |  |            |
| Перечень кадастровых номеров существующих земельных участков, на которых линейный объект может быть размещен на условиях сервитута, публичного сервитута, их адреса или описание местоположения, перечень и адреса расположенных на таких земельных участках объектов недвижимого имущества (при наличии сведений о них в Едином государственном реестре недвижимости)   |   |  |            |
| 86:07:0101008:296  |   |  |            |

Целевое назначение лесов, вид (виды) разрешенного использования лесного участка, количественные и качественные характеристики лесного участка, сведения о нахождении лесного участка в границах особо защитных участков лесов (в случае, если подготовка проекта межевания территории осуществляется в целях определения местоположения границ образуемых и (или) изменяемых лесных участков

Таблица 2

## Характеристика насаждений проектируемых лесных участков.

## Октябрьское лесничество

| Участковое лесничество   | Номер квартала | Номер выдела | Состав насаждения или характеристика лесного участка при отсутствии насаждения | Площадь (га)/запас древесины при наличии (куб. м) | в том числе по группам возраста древостоя (га/куб. м) |                  |              |                      |
|--|----------------|--------------|--|---|---|------------------|--------------|----------------------|
|  |                |              |  |   | молодняки   | средневозрастные | приспевающие | спелые и перестойные |
| 1  | 2              | 3            | 4  | 5   | 6   | 7                | 8            | 9                    |
| Октябрьский район,<br>Октябрьское лесничество, Ендырское участковое лесничество, Ендырское урочище |                |              |  |   |   |                  |              |                      |
| 86:07:0101008:5044:ЗУ3<br>Временный лежневый проезд для строительства низконапорного водовода      |                |              |  |   |   |                  |              |                      |
| Ендырское/<br>Ендырское  | 433            | 24           | Б  | 0.0392/1  | 0.0392/1  |                  |              |                      |
| Итого:   |                |              |  | 0.0392/1  | 0.0392/1  |                  |              |                      |

| Участковое лесничество  | Номер квартала | Номер выдела | Состав насаждения или характеристика лесного участка при отсутствии насаждения | Площадь (га)/запас древесины при наличии (куб. м) | в том числе по группам возраста древостоя (га/куб. м) |                  |              |                      |
|---|----------------|--------------|--|---|---|------------------|--------------|----------------------|
|   |                |              |  |   | молодняки   | средневозрастные | приспевающие | спелые и перестойные |
| 86:07:0101008:5044:3У1<br>Монтажная площадка наклонно-направленного бурения (далее – ННБ) |                |              |  |   |   |                  |              |                      |
| Ендырское/<br>Ендырское   | 247            | 4            | -  | 0.0003/-  | Болото  |                  |              |                      |
|   | 248            | 61           | -  | 0.0352/-  | Болото  |                  |              |                      |
|   |                | 147          | -  | 0.0432/-  | Болото  |                  |              |                      |
|   |                | 172          | -  | 0.0016/-  | Просеки квартальные                                   |                  |              |                      |
| Итого:  |                |              |  | 0.0803/-  | -   | -                | -            | -                    |
| 86:07:0101008:5044:3У2<br>Площадка временного накопления отходов бурения ННБ              |                |              |  |   |   |                  |              |                      |
| Ендырское/<br>Ендырское   | 248            | 61           | -  | 0.0199/-  | Болото  |                  |              |                      |
|   |                | 147          | -  | 0.0750/-  | Болото  |                  |              |                      |
| Итого:  |                |              |  | 0.0949/-  | -   | -                | -            | -                    |
| 86:07:0101008:135:3У1<br>Низконапорный водовод «т.вр.КНС-2 - КНС-2»                       |                |              |  |   |   |                  |              |                      |
| Ендырское/<br>Ендырское   | 248            | 147          | -  | 0.0055/-  | Болото  |                  |              |                      |
| Итого:  |                |              |  | 0.0055/-  | -   | -                | -            | -                    |
| Всего по Октябрьскому лесничеству:  |                |              |  | 0.2199/1  | 0.0392/1  |                  |              |                      |

Таблица 3

**Характеристика насаждений проектируемых лесных участков.  
Октябрьское лесничество (сервитут)**

| Участковое лесничество   | Номер квартала | Номер выдела | Состав насаждения или характеристика лесного участка при отсутствии насаждения | Площадь (га)/запас древесины при наличии (куб. м) | в том числе по группам возраста древостоя (га/куб. м) |                  |              |                      |
|--|----------------|--------------|--|---|---|------------------|--------------|----------------------|
|  |                |              |  |   | молодняки   | средневозрастные | приспевающие | спелые и перестойные |
| 1  | 2              | 3            | 4  | 5   | 6   | 7                | 8            | 9                    |
| Октябрьский район,<br>Октябрьское лесничество, Ендырское участковое лесничество, Ендырское урочище<br>(сервитут) |                |              |  |   |   |                  |              |                      |
| 86:07:0101008:296:4ЗУ1<br>Временный лежневый проезд для строительства низконапорного водовода                    |                |              |  |   |   |                  |              |                      |
| Ендырское/<br>Ендырское  | 248            | 147          | -  | 0.0078/-  | Болото  |                  |              |                      |
| Всего по Октябрьскому лесничеству (сервитут):  |                |              |  | 0.0078/-  | -   | -                | -            | -                    |

Таблица 4

**Характеристика насаждений проектируемых лесных участков.  
Самаровское лесничество**

| Участковое лесничество  | Номер квартала | Номер выдела | Состав насаждения или характеристика лесного участка при отсутствии насаждения | Площадь (га)/запас древесины при наличии (куб. м) | в том числе по группам возраста древостоя (га/куб. м) |                  |              |                      |
|---|----------------|--------------|--|---|---|------------------|--------------|----------------------|
|   |                |              |  |   | молодняки   | средневозрастные | приспевающие | спелые и перестойные |
| 1   | 2              | 3            | 4  | 5   | 6   | 7                | 8            | 9                    |
| Ханты-Мансийский район,<br>Самаровское лесничество, Троицкое участковое лесничество, Троицкое урочище |                |              |  |   |   |                  |              |                      |
| 86:02:0601001:3У1<br>Противопожарная вырубка КНС-2  |                |              |  |   |   |                  |              |                      |
| Троицкое/<br>Троицкое   | 127            | 6            | -  | 0.1597/-  | Болото  |                  |              |                      |
|   |                | 11           | -  | 0.0796/-  | Трассы коммуникаций                                   |                  |              |                      |
| Всего по Самаровскому лесничеству:  |                |              |  | 0.2393/-  | -   | -                | -            | -                    |

Таблица 5

**Средние таксационные показатели насаждений проектируемого лесного участка  
Октябрьское лесничество**

| Целевое назначение лесов | № квартала (№ выдела) | Хозяйство, преобладающая порода | Состав насаждений | Возраст | Бонитет | Полнота | Средний запас древесины (куб. м/га) |                  |              |                      |
|--------------------------|-----------------------|---------------------------------|-------------------|---------|---------|---------|-------------------------------------|------------------|--------------|----------------------|
|                          |                       |                                 |                   |         |         |         | молодняки                           | средневозрастные | приспевающие | спелые и перестойные |
| Эксплуатационные леса    | 433/24                | Мягколиственные                 | 7БЗОС             | 20      | 4       | 0.7     | 35                                  |                  |              |                      |

Таблица 6

**Виды и объемы использования лесов на проектируемом лесном участке.  
Октябрьское лесничество**

| Целевое назначение лесов  | Хозяйство (хвойное, твердолиственное, мягколиственные) | Площадь (га) | Единица измерения | Объемы использования лесов (изъятия лесных ресурсов) |
|---|--|--------------|-------------------|--|
| Вид использования лесов – осуществление геологического изучения недр, разведки и добычи полезных ископаемых.<br>Цель предоставления лесного участка – в аренду в целях осуществление геологического изучения недр, разведки и добычи полезных ископаемых «Каменный (западная часть) ЛУ. КНС-2. Реконструкция» |  |              |                   |  |
| Эксплуатационные леса   | Мягколиственные  | 0.0392       | га/куб.м          | 1  |
| Защитные леса   | -  | -            | га/куб.м          | -  |

Таблица 7

Сведения об отнесении образуемого земельного участка к определенной категории земель (в том числе в случае, если земельный участок в связи с размещением линейного объекта подлежит отнесению к определенной категории земель в силу закона без необходимости принятия решения о переводе земельного участка из состава земель этой категории в другую) или сведения о необходимости перевода земельного участка из состава земель одной категории в другую

| Условный номер образуемого земельного участка | Категория земель    | Сведения о необходимости перевода земельного участка из состава земель одной категории в другую | Примечание |
|---|---------------------|---|------------|
| 1   | 2                   | 3   | 4          |
| 86:02:0601001:ЗУ1                             | Земли лесного фонда | Перевод не требуется  |            |
| 86:07:0101008:5044:ЗУ1                        | Земли лесного фонда | Перевод не требуется  |            |
| 86:07:0101008:5044:ЗУ2                        | Земли лесного фонда | Перевод не требуется  |            |
| 86:07:0101008:5044:ЗУ3                        | Земли лесного фонда | Перевод не требуется  |            |
| 86:07:0101008:135:ЗУ1                         | Земли лесного фонда | Перевод не требуется  |            |
| 86:07:0101008:296:ЧЗУ1                        | Земли лесного фонда | Перевод не требуется  |            |

## Площадь и назначение образуемых земельных участков

| Назначение ЗУ  | Площадь участка, га |          |             | Условные номера образуемых земельных участков |
|--|---------------------|----------|-------------|---|
|  | всего               | временно | долгосрочно |   |
| 1  | 2                   | 3        | 4           | 5   |
| Ханты-Мансийский автономный округ – Югра, Ханты-Мансийский район, Самаровское лесничество, Троицкое участковое лесничество, Троицкое урочище |                     |          |             |   |
| Противопожарная вырубка КНС-2  | 0.2393              | 0.0000   | 0.2393      | 86:02:0601001:3У1                             |
| Итого  | 0.2393              | 0.0000   | 0.2393      |   |
| Ханты-Мансийский автономный округ – Югра, Октябрьский район, Октябрьское лесничество, Ендырское участковое лесничество, Ендырское урочище    |                     |          |             |   |
| Временный лежневый проезд для строительства низконапорного водовода  | 0.0392              | 0.0000   | 0.0392      | 86:07:0101008:5044:3У3                        |
|  | 0.0078              | 0.0000   | 0.0078      | 86:07:0101008:296:ЧЗУ1                        |
| Монтажная площадка ННБ   | 0.0803              | 0.0000   | 0.0803      | 86:07:0101008:5044:3У1                        |
| Площадка временного накопления отходов бурения ННБ   | 0.0949              | 0.0000   | 0.0949      | 86:07:0101008:5044:3У2                        |
| Низконапорный водовод «т.вр.КНС-2 - КНС-2»   | 0.0055              | 0.0000   | 0.0055      | 86:07:0101008:135:3У1                         |
| Итого  | 0.2277              | 0.0000   | 0.2277      |   |

Характеристики земельных участков, отводимых под размещение проектируемых объектов из земельных участков, ранее предоставленных в аренду акционерному обществу (далее – АО) «РН-Няганьнефтегаз», приведены в таблице 9.

Границы земельных участков, отводимых под размещение проектируемых объектов из земель, ранее предоставленных в аренду АО «РН-Няганьнефтегаз», приведены информативно, условные кадастровые номера не присваиваются.

Таблица 9

## Площадь и назначение земельных участков, отводимых под размещение проектируемых объектов из земель, ранее предоставленных в аренду АО «РН-Няганьнефтегаз»

| Назначение ЗУ  | Площадь участка, га |          |             | Кадастровый номер/ ГЛР земельного участка, ранее предоставленного в аренду АО «РН-Няганьнефтегаз» |
|--|---------------------|----------|-------------|---|
|  | всего               | временно | долгосрочно |   |
| 1  | 2                   | 3        | 4           | 5   |
| Аренда АО «РН-Няганьнефтегаз» (из ранее предоставленных), в том числе:   |                     |          |             |   |
| Аренда АО «РН-Няганьнефтегаз»  |                     |          |             |   |
| Ханты-Мансийский автономный округ – Югра, Ханты-Мансийский район, Самаровское лесничество, Троицкое участковое лесничество, Троицкое урочище |                     |          |             |   |
| КНС-2  | 0.3953              | 0.0000   | 0.3953      | 86:02:0601001:0116  |
|  | 0.2701              | 0.0000   | 0.2701      | 86:02:1001001:2004:ЧЛУ3 (ЗУ3)   |



| Назначение ЗУ   | Площадь участка, га |          |             | Кадастровый номер/ ГЛР земельного участка, ранее предоставленного в аренду АО «РН-Няганьнефтегаз»                                  |
|---|---------------------|----------|-------------|--|
|   | всего               | временно | долгосрочно |  |
| 1   | 2                   | 3        | 4           | 5  |
|   | 0.0822              | 0.0000   | 0.0822      | 86:02:1001001:2004:ЧЛУ1 (ЗУ1)  |
|   | 0.0446              | 0.0000   | 0.0446      | 86:02:0601001:689  |
| Противопожарная вырубка КНС-2   | 0.1658              | 0.0000   | 0.1658      | 86/09/010/2023-03/00635  |
|   | 0.0589              | 0.0000   | 0.0589      | 86:02:0601001:0116   |
| Низконапорный водовод «т.вр.КНС-2 - КНС-2»  | 1.9681              | 0.0000   | 1.9681      | 86:02:0601001:1437   |
|   | 0.0139              | 0.0000   | 0.0139      | 86:02:0601001:1446   |
| Временный лежневый проезд для демонтажа воздушной линии воздушной линии электропередач  | 0.0254              | 0.0000   | 0.0254      | 86:02:0601001:0116   |
| Итого   | 3.0243              | 0.0000   | 3.0243      |  |
| <b>Аренда АО «РН-Няганьнефтегаз»</b>  |                     |          |             |  |
| Ханты-Мансийский автономный округ – Югра, Октябрьский район, Октябрьское лесничество, Ендырское участковое лесничество, Ендырское урочище |                     |          |             |  |
| Низконапорный водовод «т.вр.КНС-2 - КНС-2»  | 2.3422              | 0.0000   | 2.3422      | 86/06/009/2022-07/00346  |
|   | 0.0280              | 0.0000   | 0.0280      | 86/06/009/2022-07/00347  |
|   | 0.0094              | 0.0000   | 0.0094      | 86:07:0101008:ЗУ1 (КН: 86:07:0101008:9329, на стадии оформления под смежный проект (срок апрель 2024 г.) ш.7413020/0879Д; ЗАО ИФНЦ |
|   | 0.0874              | 0.0000   | 0.0874      | 86:07:0101008:0151   |
|   | 0.7070              | 0.0000   | 0.7070      | 86/06/009/2021-09/00488  |
|   | 0.0095              | 0.0000   | 0.0095      | 86:07:0101008:5558   |
|   | 0.0204              | 0.0000   | 0.0204      | 86:07:0101008:135:ЧЗУ2 (КН: 86:07:0101008:5589)  |
|   | 0.0331              | 0.0000   | 0.0331      | 86:07:0101008:9440   |
|   | 0.3086              | 0.0000   | 0.3086      | 86:07:0101008:1484   |
|   | 0.0356              | 0.0000   | 0.0356      | 86:07:0101008:1511   |
|   | 0.0040              | 0.0000   | 0.0040      | 86:07:0101008:296:ЧЗУ1 ш.7413020/0879Д; ЗАО ИФНЦ   |
| 0.0390  | 0.0000              | 0.0390   |             |  |
| Временный лежневый проезд для строительства низконапорного водовода   | 0.0048              | 0.0000   | 0.0048      | 86:07:0101008:0151   |
|   | 0.1770              | 0.0000   | 0.1770      | 86/06/009/2022-07/00346  |
|   | 0.0005              | 0.0000   | 0.0005      | 86:07:0101008:5558   |
|   | 0.0019              | 0.0000   | 0.0019      | 86:07:0101008:9440   |
|   | 0.0010              | 0.0000   | 0.0010      | 86:07:0101008:135:ЧЗУ2 (КН: 86:07:0101008:5589)  |
|   | 0.0019              | 0.0000   | 0.0019      | 86:07:0101008:1511   |
|   | 0.0016              | 0.0000   | 0.0016      | 86/06/009/2022-07/00347  |

| Назначение ЗУ                                      | Площадь участка, га |          |             | Кадастровый номер/ ГЛР земельного участка, ранее предоставленного в аренду АО «РН-Няганьнефтегаз» |
|--|---------------------|----------|-------------|---|
|  | всего               | временно | долгосрочно |   |
| 1  | 2                   | 3        | 4           | 5   |
|  | 0.0053              | 0.0000   | 0.0053      | 86/06/009/2022-07/00346   |
|  | 0.0014              | 0.0000   | 0.0014      | 86:07:0101008:296:ЧЗУ1<br>ш.7413020/0879Д; ЗАО<br>ИННЦ  |
| Монтажная площадка ННБ                             | 0.0675              | 0.0000   | 0.0675      | 86:07:0101008:1511  |
|  | 0.0754              | 0.0000   | 0.0754      | 86:07:0101008:7553  |
|  | 0.1199              | 0.0000   | 0.1199      | 86:07:0101008:5044:ЗУ1<br>ш.7413020/0879Д; ЗАО<br>ИННЦ  |
|  | 0.1309              | 0.0000   | 0.1309      | 86:07:0101008:0151  |
|  | 0.0060              | 0.0000   | 0.0060      | 86/06/009/2022-07/00346   |
|  | 0.2016              | 0.0000   | 0.2016      | 86:07:0101008:1484  |
| Площадка временного накопления отходов бурения ННБ | 0.0301              | 0.0000   | 0.0301      | 86:07:0101008:5044:ЗУ1<br>ш.7413020/0879Д; ЗАО<br>ИННЦ  |
| Итого  | 4.4510              | 0.0000   | 4.4510      |   |

Таблица 10

## Сводные сведения о территории проекта межевания

| Территория размещения проектируемого объекта  | Площадь участка, га |          |             | Примечание |
|---|---------------------|----------|-------------|------------|
|   | всего               | временно | долгосрочно |            |
| 1   | 2                   | 3        | 4           | 5          |
| <b>Итого по проектной документации без учета земель, арендованных АО «РН-Няганьнефтегаз»</b>  |                     |          |             |            |
| Итого: Ханты-Мансийский автономный округ – Югра, Ханты-Мансийский район, Самаровское лесничество, Троицкое участковое лесничество, Троицкое урочище | 0.2393              | 0.0000   | 0.2393      |            |
| Итого: Ханты-Мансийский автономный округ – Югра, Октябрьский район, Октябрьское лесничество, Ендырское участковое лесничество, Ендырское урочище    | 0.2277              | 0.0000   | 0.2277      |            |
| <b>Итого по проектной документации с учетом земель, арендованных АО «РН-Няганьнефтегаз»</b>   |                     |          |             |            |
| Ханты-Мансийский автономный округ – Югра, Ханты-Мансийский район  | 3.2636              | 0,0000   | 3.2636      |            |
| Ханты-Мансийский автономный округ – Югра, Октябрьский район   | 4.6787              | 0,0000   | 4.6787      |            |

| Территория размещения проектируемого объекта   | Площадь участка, га |          |             | Примечание |
|--|---------------------|----------|-------------|------------|
|  | всего               | временно | долгосрочно |            |
| 1  | 2                   | 3        | 4           | 5          |
| Всего по проектной документации  |                     |          |             |            |
| Всего по проектной документации с учетом земель, арендованных АО «РН-Няганьнефтегаз» | 7.9423              | 0,0000   | 7.9423      |            |

### Перечень координат характерных точек образуемых земельных участков

Таблица 11

| № точки                       | X            | Y            |
|-------------------------------|--------------|--------------|
| <b>Ханты-Мансийский район</b> |              |              |
| Противопожарная вырубка КНС-2 |              |              |
| 86:02:0601001:3У1 Контур 1    |              |              |
| 1                             | 1010576.9900 | 2572877.3100 |
| 2                             | 1010588.4300 | 2572900.2900 |
| 3                             | 1010618.0200 | 2572881.5300 |
| 4                             | 1010604.4000 | 2572860.0400 |
| 1                             | 1010576.9900 | 2572877.3100 |
| 86:02:0601001:3У1 Контур 1    |              |              |
| 5                             | 1010593.6800 | 2572843.1500 |
| 6                             | 1010565.2500 | 2572798.2900 |
| 7                             | 1010542.0400 | 2572814.3400 |
| 8                             | 1010568.0900 | 2572859.2600 |
| 5                             | 1010593.6800 | 2572843.1500 |
| <b>Октябрьский район</b>      |              |              |
| Монтажная площадка ННБ        |              |              |
| 86:07:0101008:5044:3У1        |              |              |
| площадка №1                   |              |              |
| 9                             | 1013270.8300 | 2572059.3200 |
| 10                            | 1013273.6100 | 2572052.0500 |
| 11                            | 1013226.9100 | 2572034.1800 |
| 12                            | 1013224.3900 | 2572040.7700 |
| 9                             | 1013270.8300 | 2572059.3200 |
| площадка №2                   |              |              |
| Контур 1                      |              |              |
| 13                            | 1013153.5000 | 2572338.0100 |
| 14                            | 1013164.2200 | 2572309.9900 |
| 15                            | 1013159.5500 | 2572308.2000 |
| 16                            | 1013149.8500 | 2572333.5500 |
| 17                            | 1013148.6100 | 2572336.1400 |
| 13                            | 1013153.5000 | 2572338.0100 |
| Контур 2                      |              |              |

| № точки   | X            | Y            |
|---|--------------|--------------|
| 18  | 1013129.8600 | 2572328.9700 |
| 19  | 1013131.4700 | 2572325.6200 |
| 20  | 1013140.8900 | 2572301.0700 |
| 21  | 1013140.8700 | 2572301.0600 |
| 22  | 1013136.2000 | 2572299.2700 |
| 23  | 1013127.2700 | 2572322.6200 |
| 24  | 1013125.4800 | 2572327.2900 |
| 18  | 1013129.8600 | 2572328.9700 |
| площадка №3   |              |              |
| 18  | 1013129.8600 | 2572328.9700 |
| 24  | 1013125.4800 | 2572327.2900 |
| 25  | 1013107.0200 | 2572375.5500 |
| 26  | 1013107.5800 | 2572375.3500 |
| 18  | 1013129.8600 | 2572328.9700 |
| Площадка временного накопления отходов бурения ННБ                  |              |              |
| 86:07:0101008:5044:ЗУ2 Контур 1                                     |              |              |
| 9   | 1013270.8300 | 2572059.3200 |
| 10  | 1013273.6100 | 2572052.0500 |
| 27  | 1013296.9600 | 2572060.9800 |
| 28  | 1013294.0440 | 2572068.5950 |
| 9   | 1013270.8300 | 2572059.3200 |
| 86:07:0101008:5044:ЗУ2 Контур 2                                     |              |              |
| 22  | 1013136.2000 | 2572299.2700 |
| 23  | 1013127.2700 | 2572322.6200 |
| 29  | 1013099.2480 | 2572311.8990 |
| 30  | 1013108.1800 | 2572288.5500 |
| 22  | 1013136.2000 | 2572299.2700 |
| Временный лежневый проезд для строительства низконапорного водовода |              |              |
| 86:07:0101008:5044:ЗУ3  |              |              |
| 31  | 1011663.0500 | 2572639.4600 |
| 32  | 1011662.5000 | 2572636.5000 |
| 33  | 1011531.8900 | 2572646.4600 |
| 34  | 1011532.2500 | 2572649.4300 |
| 31  | 1011663.0500 | 2572639.4600 |
| 86:07:0101008:296:ЧЗУ1 Контур 1                                     |              |              |
| 35  | 1013195.9800 | 2572157.4300 |
| 36  | 1013183.2900 | 2572162.2400 |
| 37  | 1013192.7700 | 2572165.8400 |
| 35  | 1013195.9800 | 2572157.4300 |
| 86:07:0101008:296:ЧЗУ1 Контур 2                                     |              |              |

| № точки                                       | X            | Y            |
|---|--------------|--------------|
| 38  | 1013190.3100 | 2572172.3000 |
| 39  | 1013182.9400 | 2572169.2900 |
| 40  | 1013187.4200 | 2572179.8800 |
| 38  | 1013190.3100 | 2572172.3000 |
| Низконапорный водовод «т.вр.КНС-2 -<br>КНС-2» |              |              |
| 86:07:0101008:135:3У1                         |              |              |
| 76  | 1013190.93   | 2572226.16   |
| 77  | 1013172.43   | 2572218.91   |
| 78  | 1013171.43   | 2572221.52   |
| 79  | 1013189.96   | 2572228.69   |
| 76  | 1013190.93   | 2572226.16   |

**Сведения о границах территории, применительно к которой осуществляется подготовка проекта межевания, содержащие перечень координат характерных точек таких границ в системе координат, используемой для ведения Единого государственного реестра недвижимости**

Таблица 12

Перечень координат характерных точек границ территории, применительно к которой осуществляется подготовка проекта межевания

| № точки | X           | Y           |
|---------|-------------|-------------|
| 41      | 1010306.338 | 2572850.348 |
| 42      | 1010407.272 | 2573019.846 |
| 43      | 1010586.371 | 2572919.645 |
| 44      | 1010585.319 | 2572904.726 |
| 45      | 1010919.308 | 2572682.691 |
| 46      | 1010973.209 | 2572724.044 |
| 47      | 1012821.61  | 2572587.061 |
| 48      | 1012916.04  | 2572481.134 |
| 49      | 1013087.841 | 2572421.879 |
| 50      | 1013065.08  | 2572473.93  |
| 51      | 1013046.95  | 2572507.742 |
| 52      | 1013026.115 | 2572541.919 |
| 53      | 1013047.143 | 2572550.185 |
| 54      | 1013065.492 | 2572520.662 |
| 55      | 1013086.232 | 2572482.04  |
| 56      | 1013102.165 | 2572447.266 |
| 57      | 1013116.668 | 2572412.715 |
| 58      | 1013166.557 | 2572394.819 |
| 59      | 1013248.981 | 2572185.796 |

| № точки | X           | Y           |
|---------|-------------|-------------|
| 60      | 1013293.979 | 2572170.322 |
| 61      | 1013336.961 | 2572056.364 |
| 62      | 1013231.501 | 2572012.909 |
| 63      | 1013126.738 | 2572295.059 |
| 64      | 1013107.995 | 2572288.055 |
| 65      | 1013099.078 | 2572311.979 |
| 66      | 1013116.646 | 2572318.982 |
| 67      | 1013103.273 | 2572358.465 |
| 68      | 1012875.899 | 2572439.374 |
| 69      | 1012794.204 | 2572538.572 |
| 70      | 1010991.79  | 2572669.349 |
| 71      | 1010930.186 | 2572613.66  |
| 72      | 1010594.332 | 2572821.71  |
| 73      | 1010549.033 | 2572752.273 |
| 74      | 1010427.51  | 2572816.911 |
| 75      | 1010390.373 | 2572800.907 |
| 41      | 1010306.338 | 2572850.348 |

**Вид разрешенного использования образуемых земельных участков, предназначенных для размещения линейных объектов и объектов капитального строительства, а также существующих земельных участков, занятых линейными объектами и объектами капитального строительства, входящими в состав линейных объектов, в соответствии с проектом планировки территории**

Таблица 13

**Вид разрешенного использования образуемых земельных участков**

| Условный номер образуемого земельного участка | Вид разрешенного использования образуемых земельных участков, предназначенных для размещения линейных объектов и объектов капитального строительства, проектируемых в составе линейного объекта | Кадастровый номер существующего земельного участка | Вид разрешенного использования существующих земельных участков, занятых линейными объектами и объектами капитального строительства, входящими в состав линейных объектов, в соответствии с проектом планировки территории |
|---|---|--|---|
| 1   | 2   | 3  | 4   |
| 86:02:0601001:3У1                             | Осуществление геологического изучения недр, разведка и добыча полезных ископаемых   | 86:02:0601001                                      | Не установлен   |
| 86:07:0101008:5044:3У1                        |   | 86:07:0101008:5044                                 | Группа лесов I, III; орехово-промысловые зоны, запретные полосы лесов,  |
| 86:07:0101008:5044:3У3                        |   |  |   |
| 86:07:0101008:5044:3У3                        |   |  |   |

|                        |  |                   |   |
|------------------------|--|-------------------|---|
|                        |  |                   | защитающие нерестилища ценных промысловых рыб, запретные полосы лесов по берегам рек и озер, защитные полосы лесов вдоль железных и автомобильных дорог |
| 86:07:0101008:135:3У1  |  | 86:07:0101008:135 | Внутрипромысловый нефтепровод от дожимной насосной станции (ДНС) Каменное до центрального пункта сбора (ЦПС) Каменное                                   |
| 86:07:0101008:296:ЧЗУ1 | Строительство, реконструкция, эксплуатация линейных объектов | 86:07:0101008:296 | Строительство, реконструкция, эксплуатация линейных объектов  |