



Аппарат Губернатора, Правительства
Ханты-Мансийского автономного округа – Югры
Управление государственной регистрации
нормативных правовых актов
Внесен в государственный реестр нормативных
правовых актов исполнительных органов
Ханты-Мансийского автономного округа – Югры
от № 4315 от « 10 » 01 2024 г.

**ДЕПАРТАМЕНТ
ПРОСТРАНСТВЕННОГО РАЗВИТИЯ И АРХИТЕКТУРЫ
ХАНТЫ-МАНСИЙСКОГО АВТОНОМНОГО ОКРУГА – ЮГРЫ**

ПРИКАЗ

Об утверждении документации по планировке территории

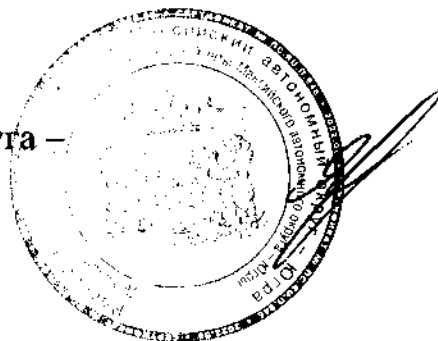
**г. Ханты-Мансийск
от 27 декабря 2023 года**

№64-пп

На основании статьи 45 Градостроительного кодекса Российской Федерации, Закона Ханты-Мансийского автономного округа – Югры от 18 апреля 2007 года №39-оз «О градостроительной деятельности на территории Ханты-Мансийского автономного округа – Югры» **п р и к а з ы в а ю:**

Утвердить основные части проекта планировки территории и проекта межевания территории для размещения объекта капитального строительства «Обустройство Покамасовского месторождения нефти. Напорный нефтепровод ДНС Покамасовского м/р - т.вр. ННП Западно-Асомкинского м/р», расположенного на территориях двух муниципальных образований Ханты-Мансийского автономного округа – Югры (приложения 1 – 4).

**Врио директора Департамента
пространственного развития
и архитектуры автономного округа –
главного архитектора**



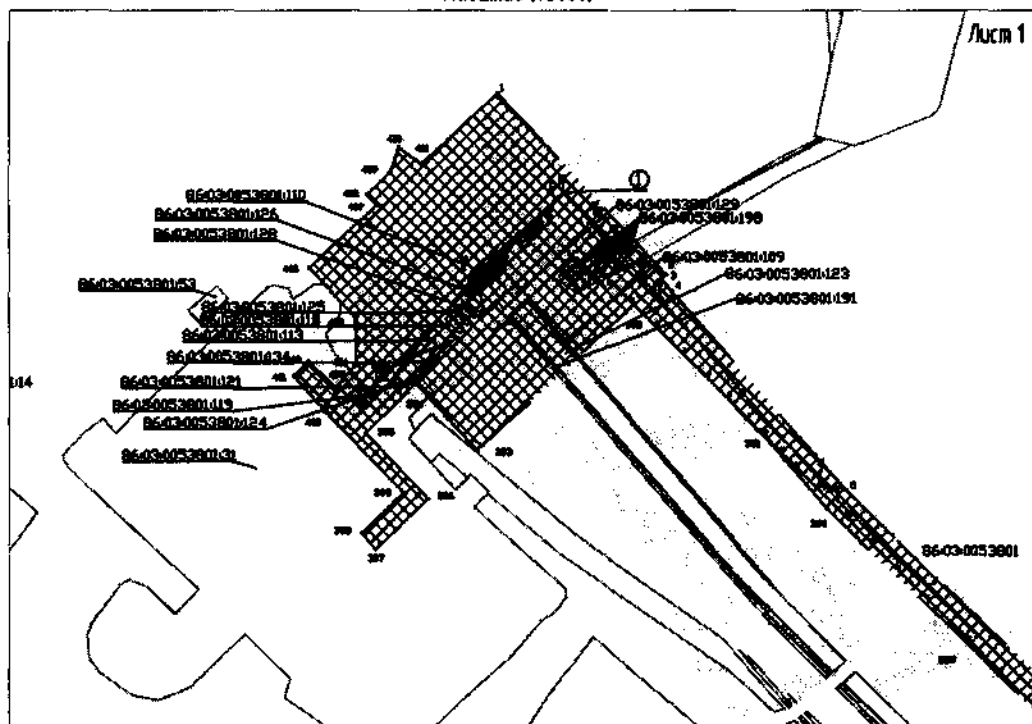
М.В.Яскова

Приложение 1
к приказу Департамента пространственного
развития и архитектуры
Ханты-Мансийского
автономного округа – Югры
от 27 декабря 2023 года №64-нп






**Проект планировки территории для размещения объекта капитального
строительства «Обустройство Покамасовского месторождения нефти.
Напорный нефтепровод ДНС Покамасовского м/р - т.вр. ННП Западно-
Асомкинское м/р», расположенного на территориях двух муниципальных
образований Ханты-Мансийского автономного округа – Югры.**

Графическая часть

Чертеж границ зон планируемого размещения линейных объектов
Масштаб 1:5000



Условные обозначения

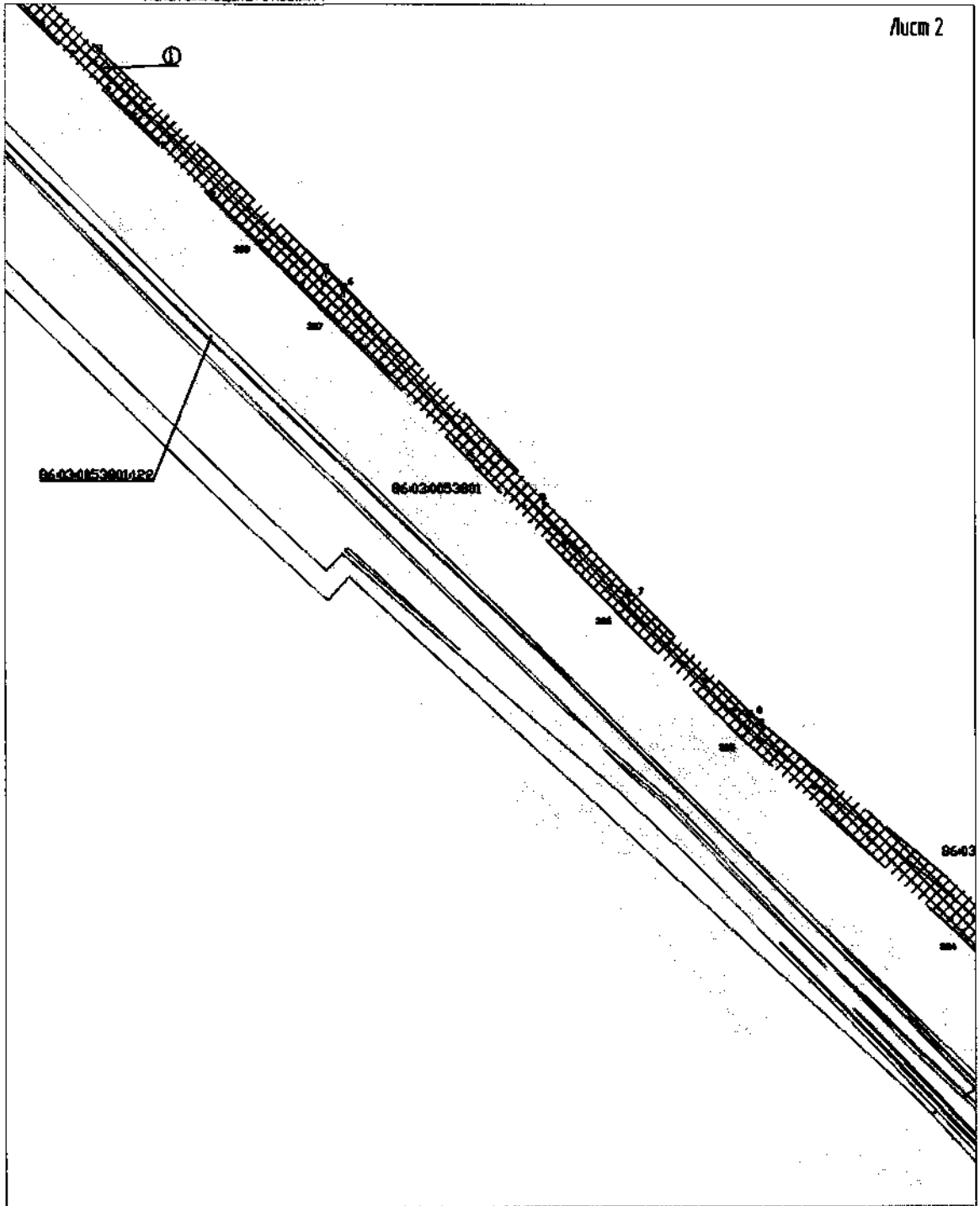
- | | |
|---|--|
|  | границы территории, в отношении которой осуществляется подготовка проекта планировки |
|  | границы зон планируемого размещения линейных объектов |
|  | номера характерных точек границ зон планируемого размещения линейных объектов |
|  | оси проектируемых трубопроводов |
|  | границы земельных участков согласно сведениям ЕГРН |
| 86:03:0040101 | кадастровый квартал |
| 86:03:0040101:3086 | кадастровый номер земельного участка |



Чертеж границ зон планируемого размещения линейных объектов
Масштаб (1:5000)

Линия соприкосновения с листом 1

Лист 2

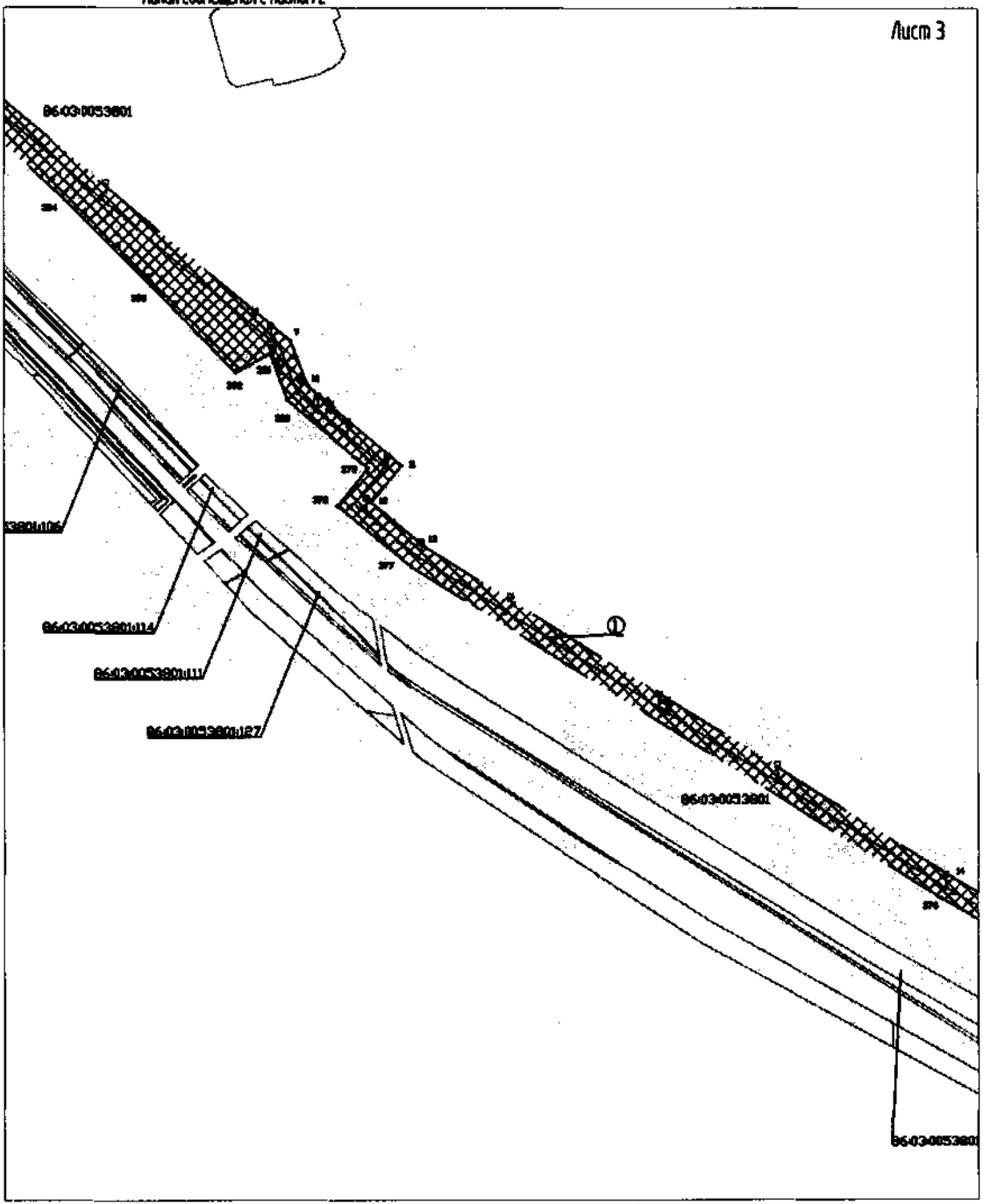


Линия соприкосновения с листом 3

Чертеж границ зон планируемого размещения линейных объектов
Масштаб (1:5000)

Линия соотнесения с листом 2

Лист 3

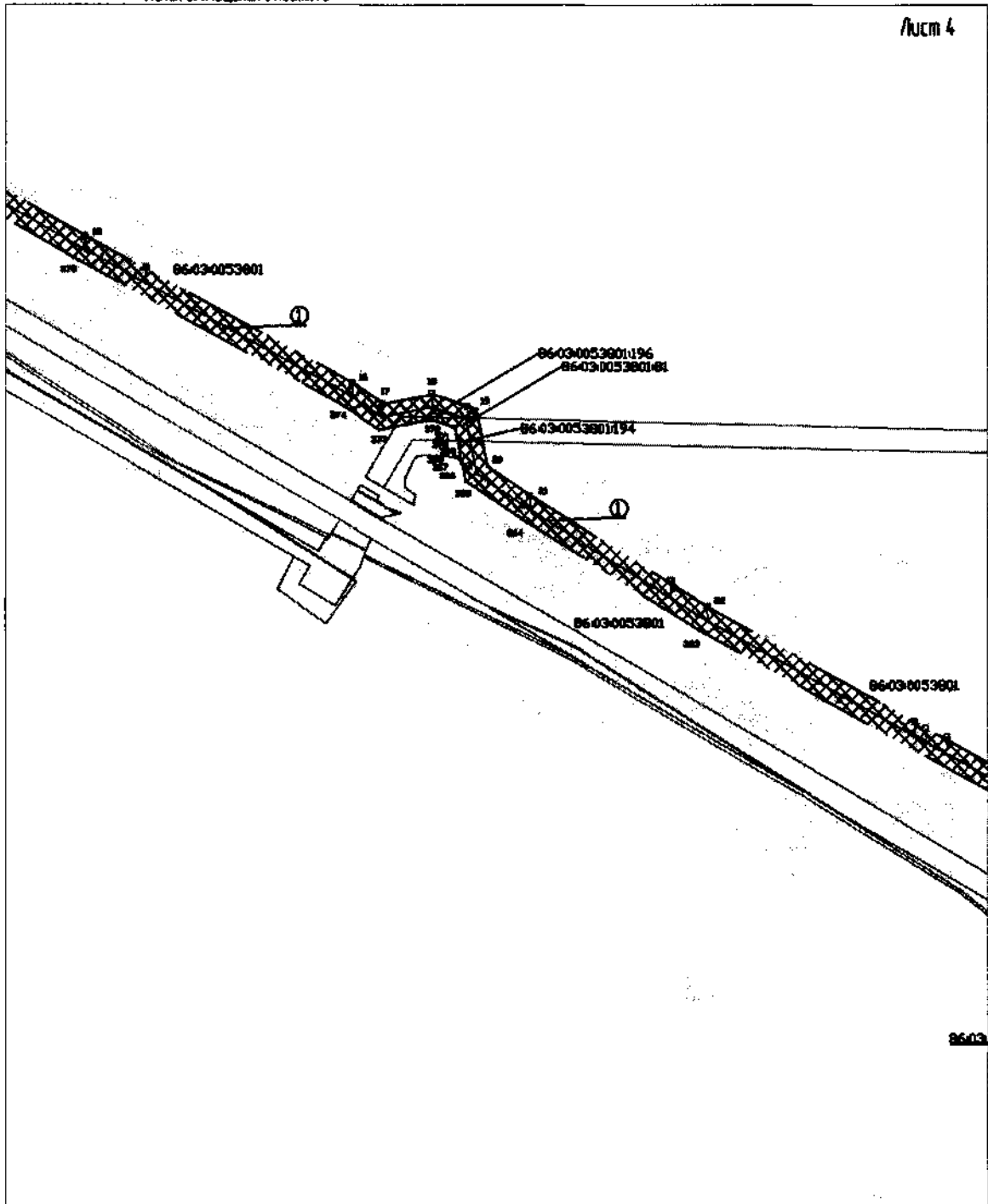


Линия соотнесения с листом 4

Чертеж границ зон планируемого размещения линейных объектов
Масштаб (1:5000)

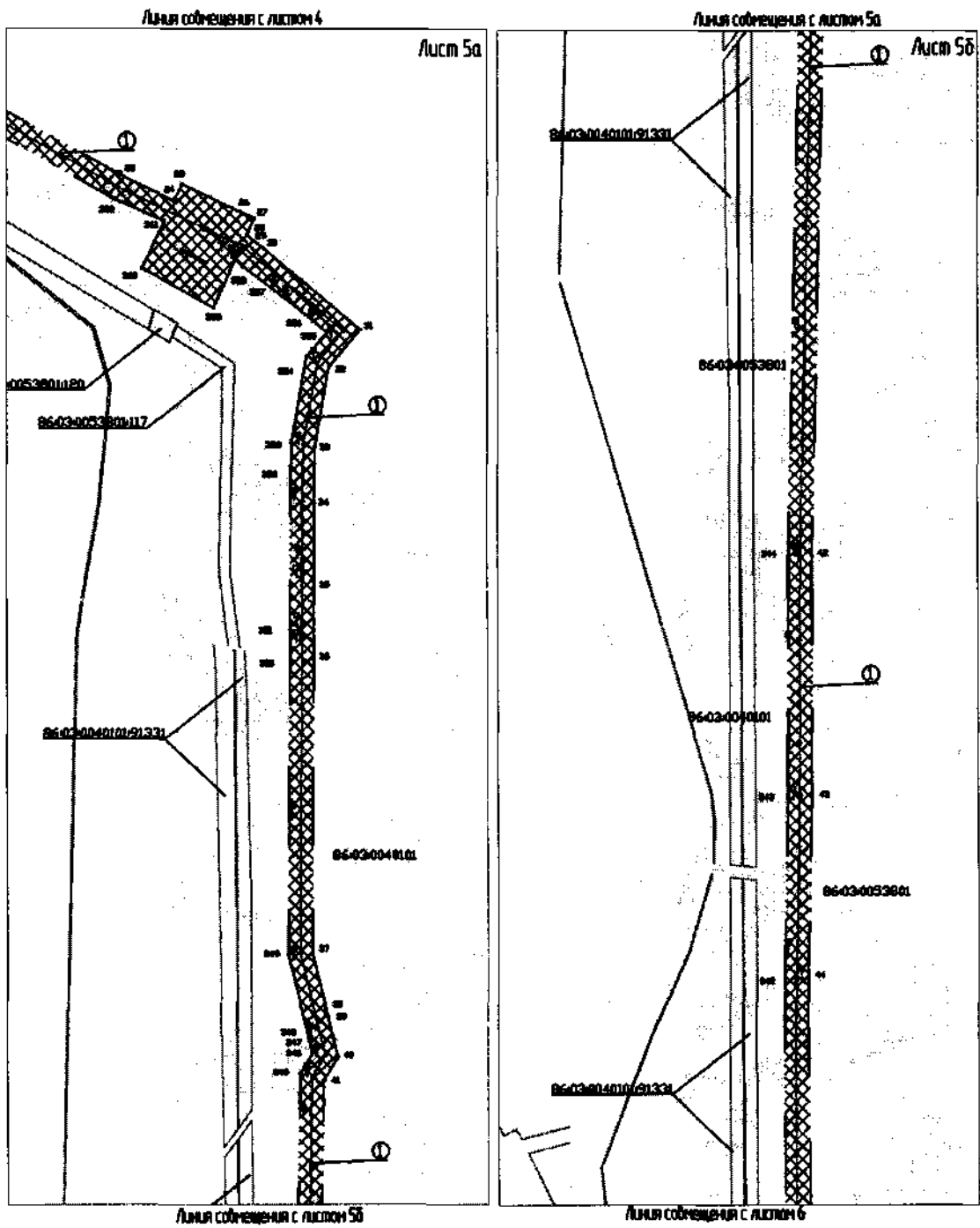
Линия сообщения с листом Э

Лист 4



Линия сообщения с листом Са

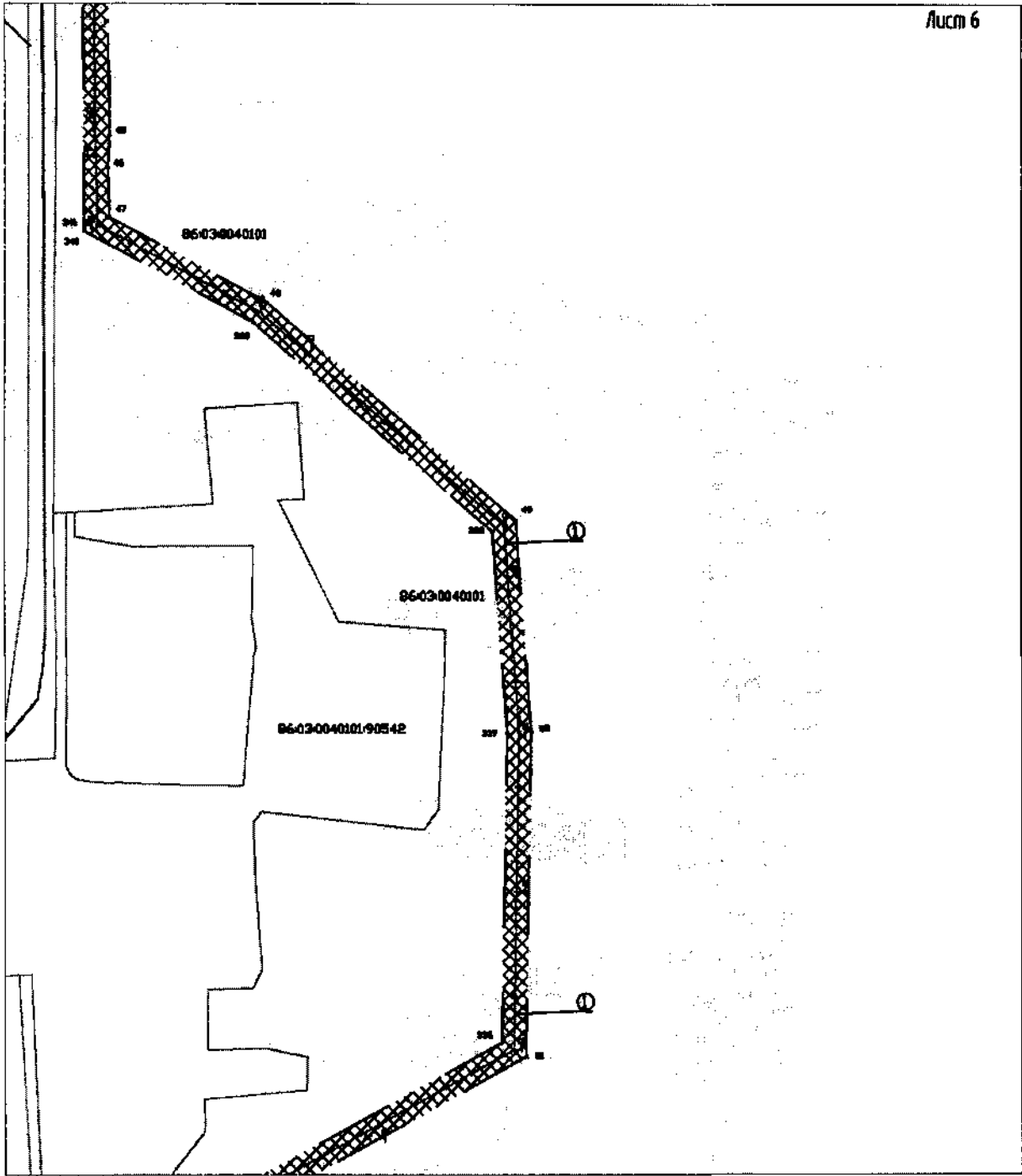
Чертеж границ зон планируемого размещения линейных объектов
Масштаб (1:5000)



Чертеж границ зон планируемого размещения линейных объектов
Масштаб (1:5000)

Линия соприкосновения с листом 5б

Лист 6

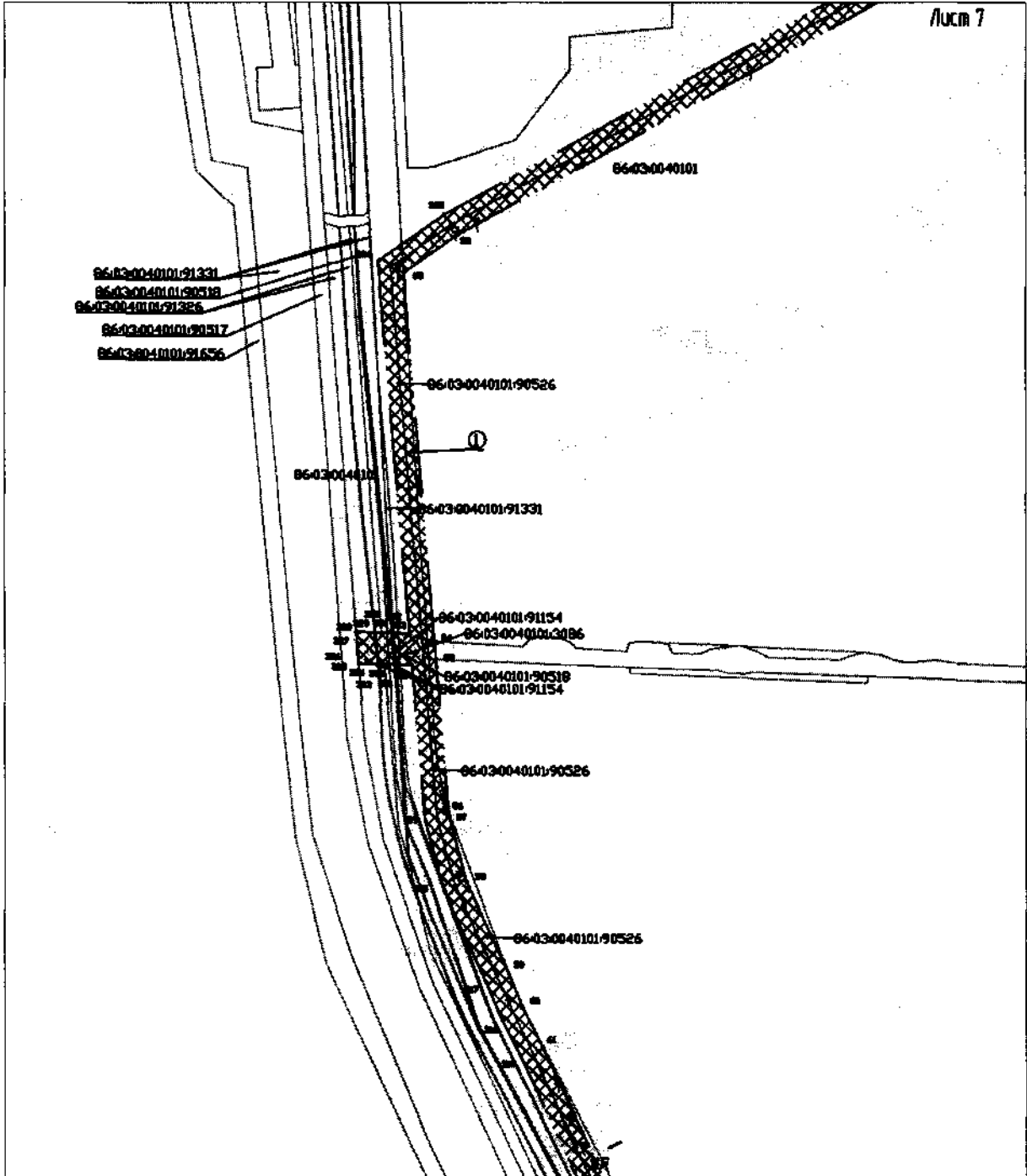


Линия соприкосновения с листом 7

Чертеж границ зон планируемого размещения линейных объектов
Масштаб (1:5000)

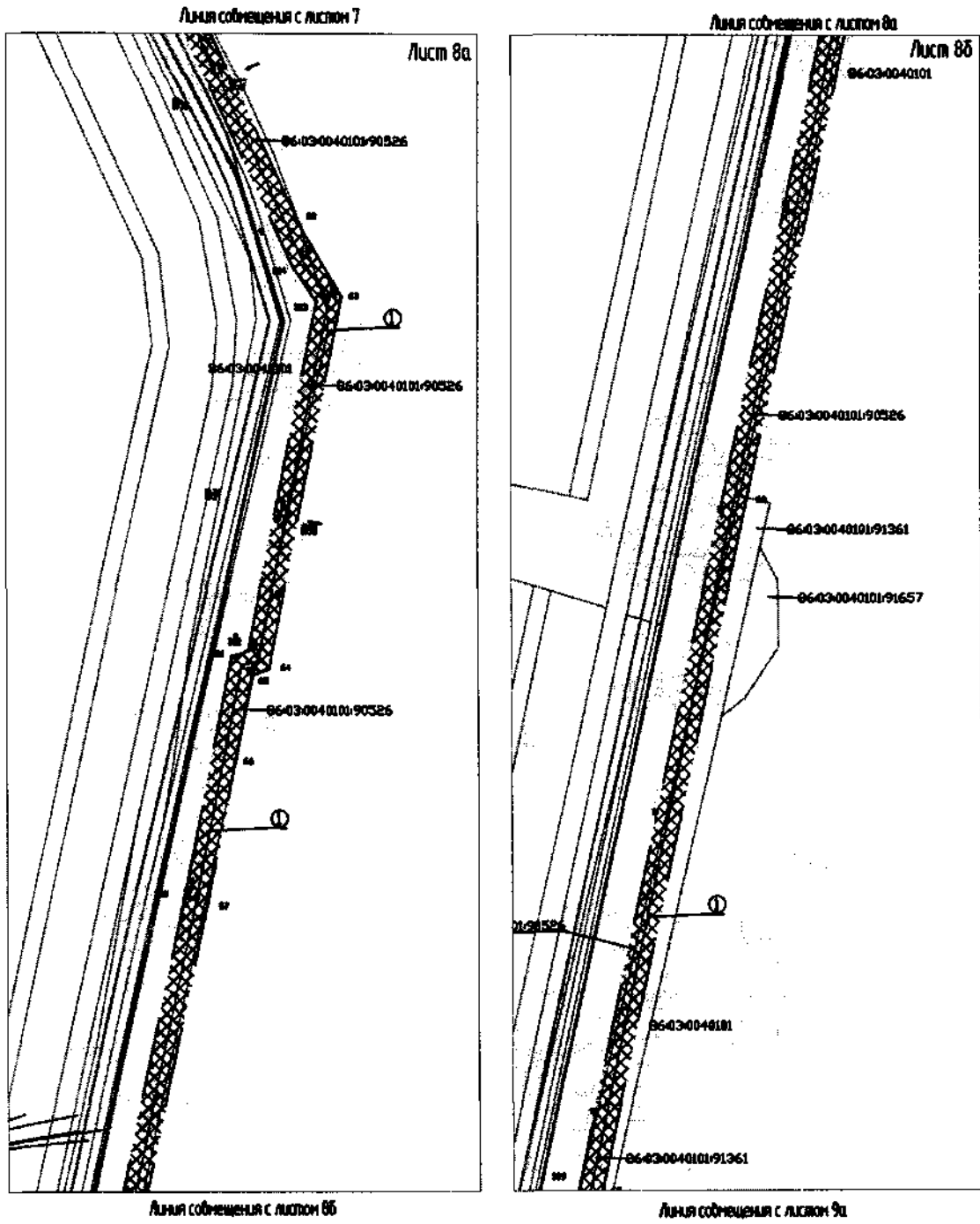
Линия соприкосновения с листом 6

Лист 7

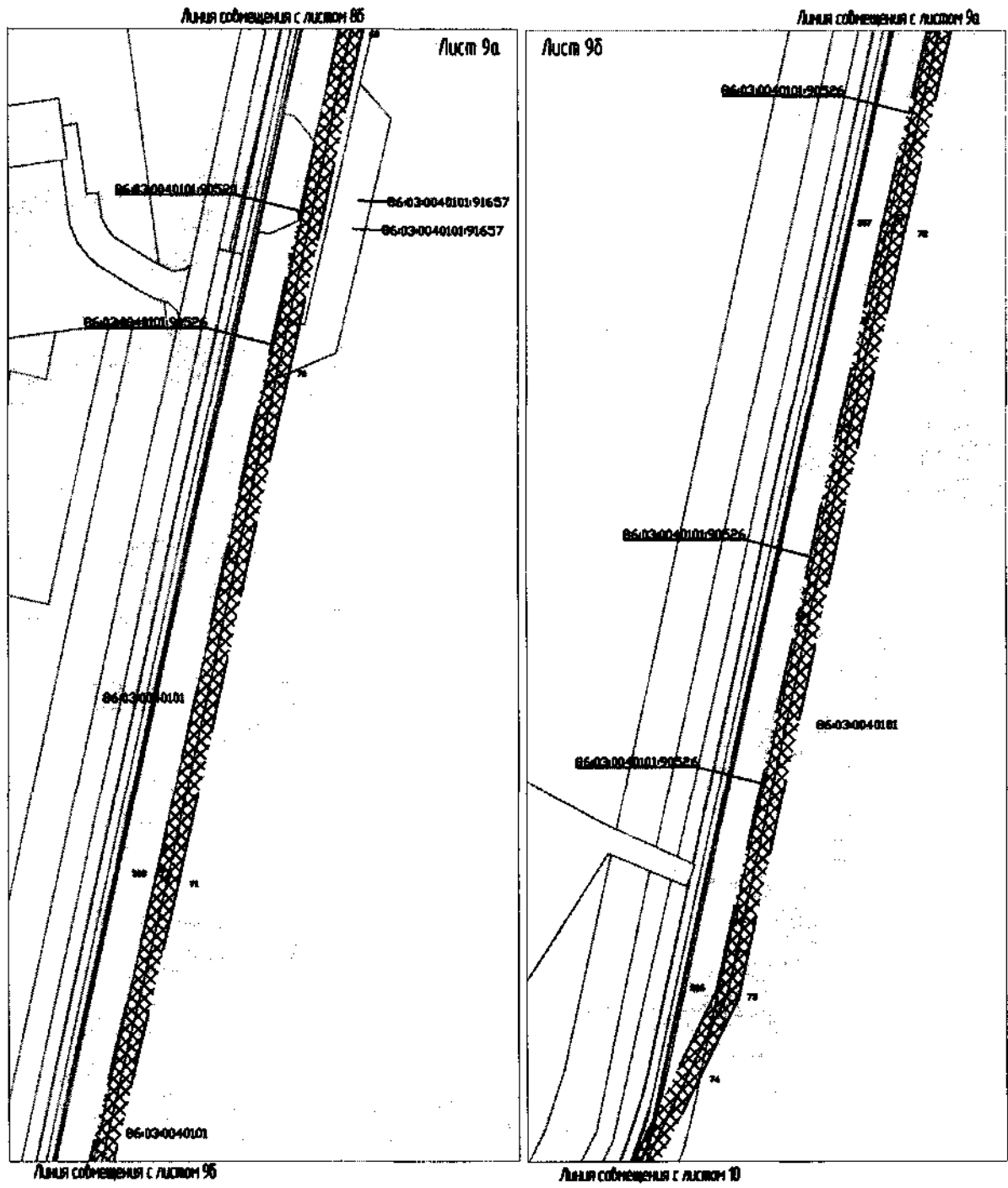


Линия соприкосновения с листом 8а

Чертеж границ зон планируемого размещения линейных объектов
Масштаб (1:5000)



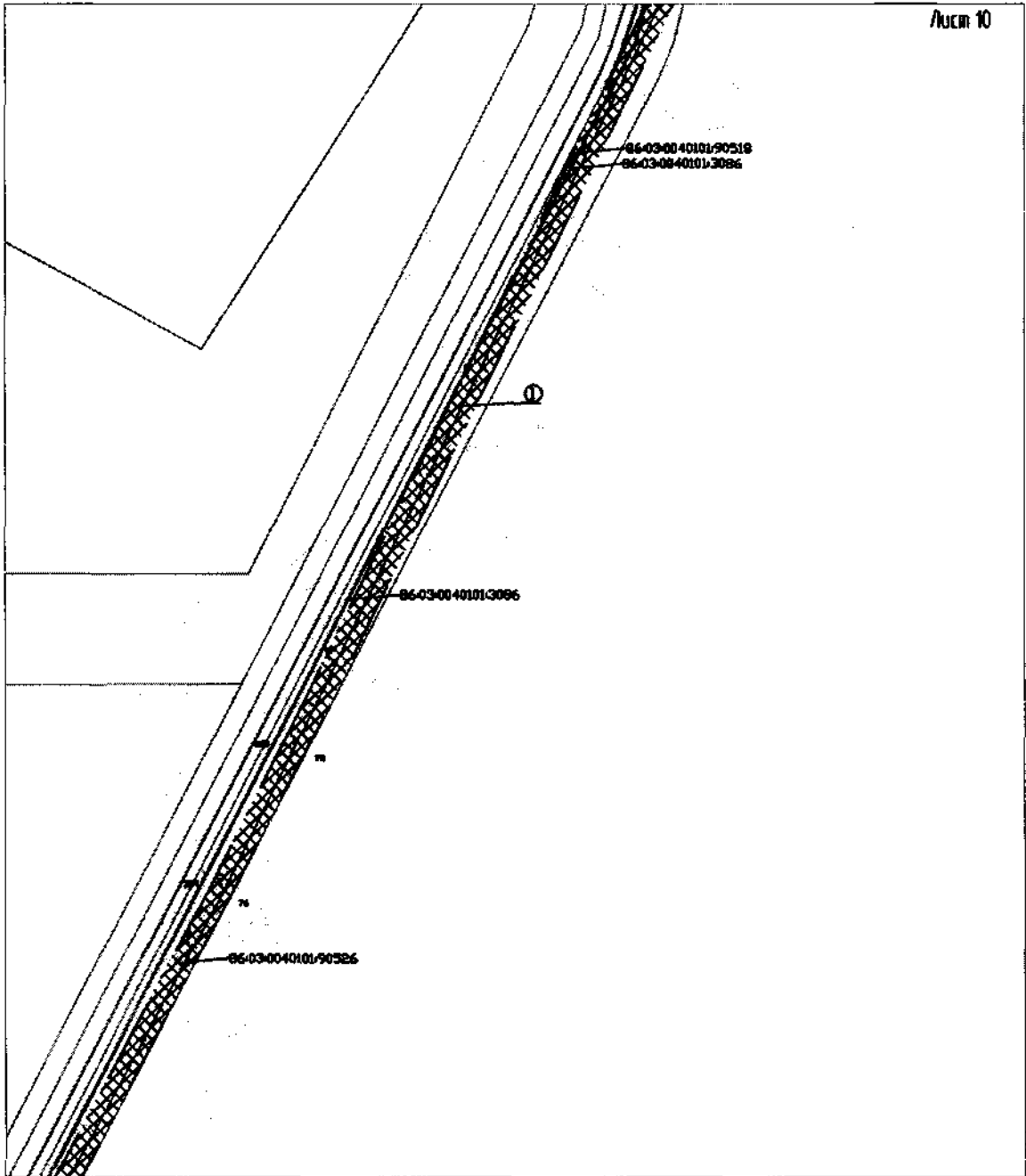
Чертеж границ зон планируемого размещения линейных объектов
Масштаб (1:5000)



Чертеж границ зон планируемого размещения линейных объектов
Масштаб (1:5000)

Линия совмещения с листом 9а

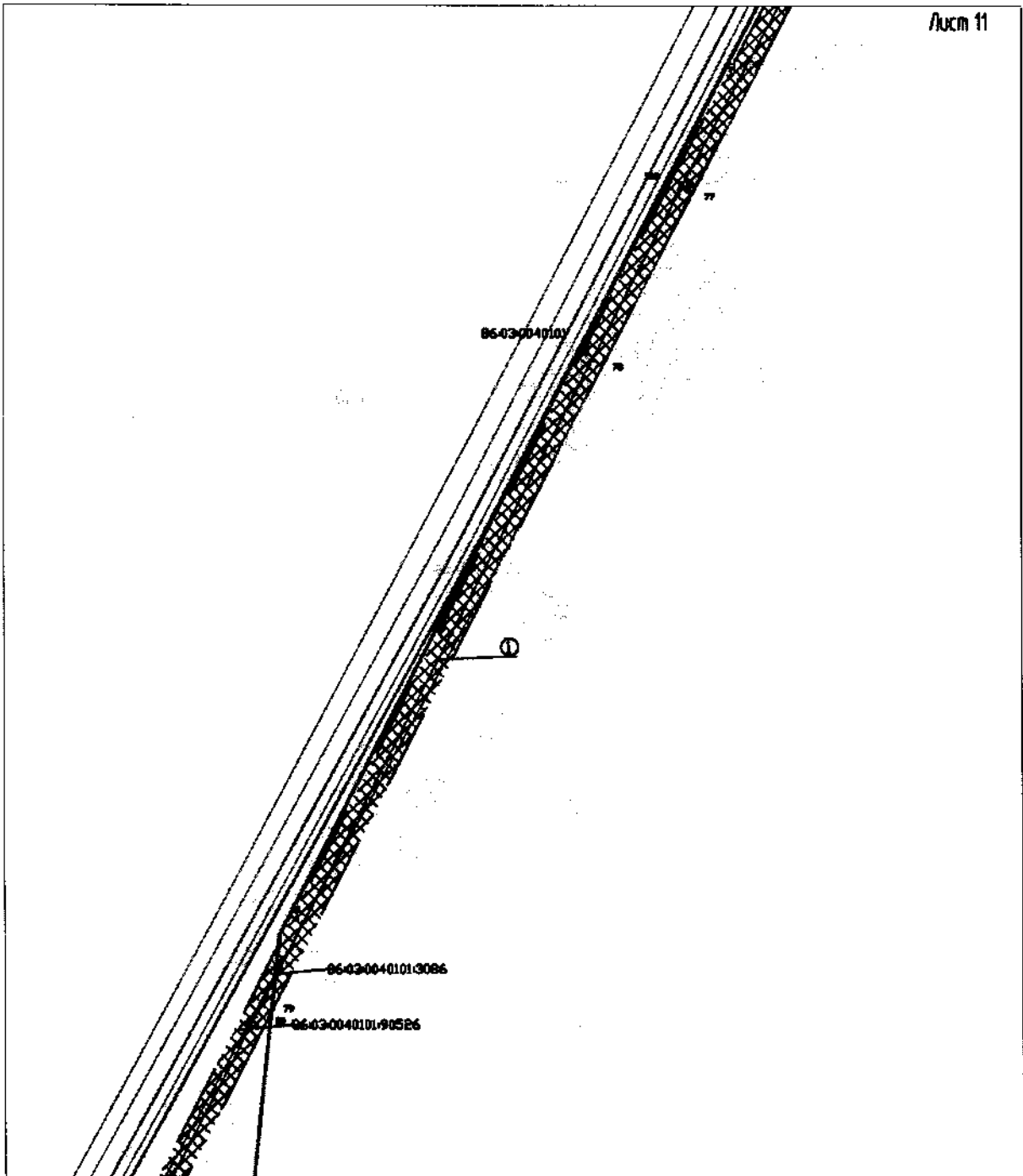
Лист 10



Линия совмещения с листом 11

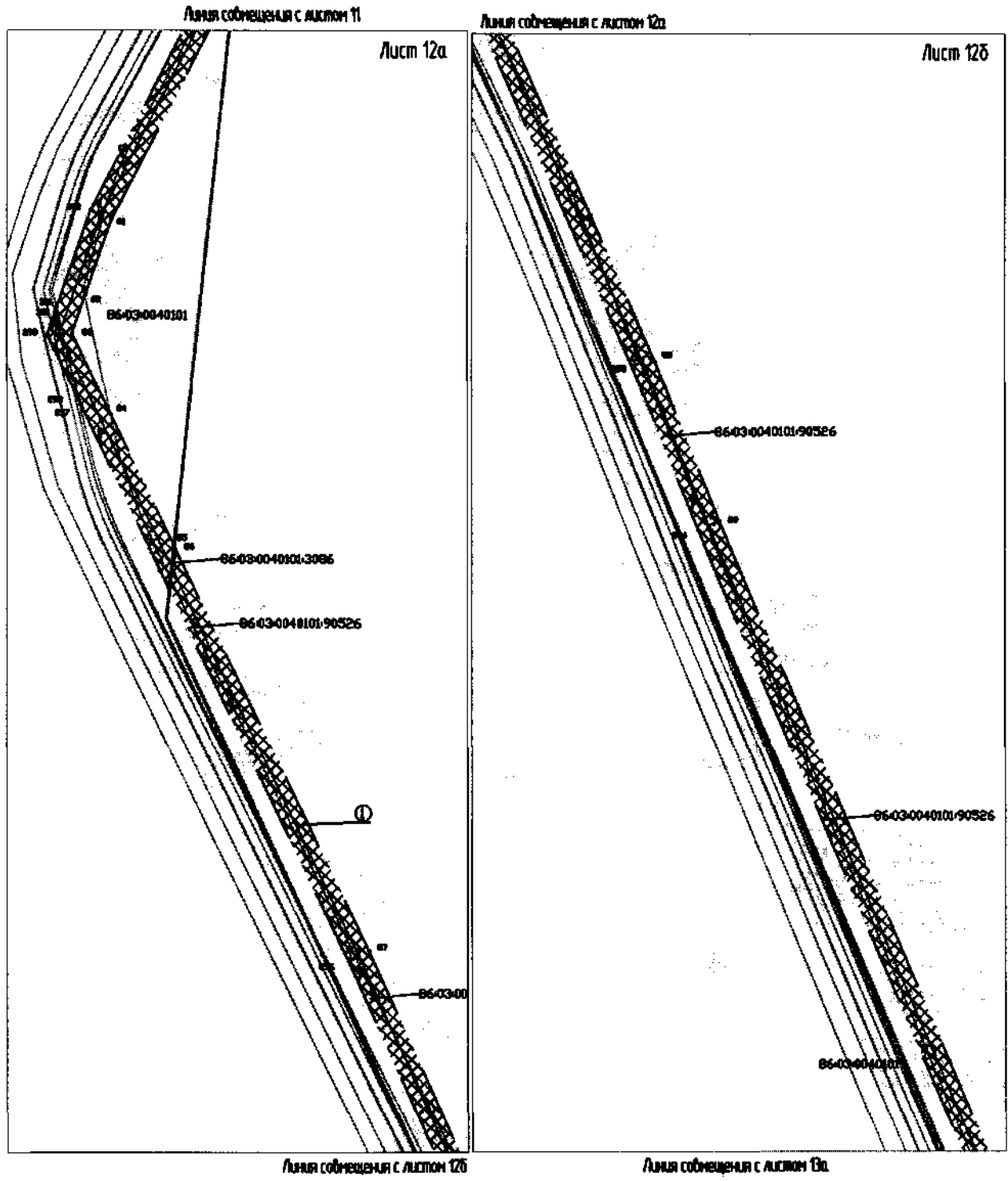
Чертеж границ зон планируемого размещения линейных объектов
Масштаб (1:5000)

Линия сообщения с листом 10



Линия сообщения с листом 12а

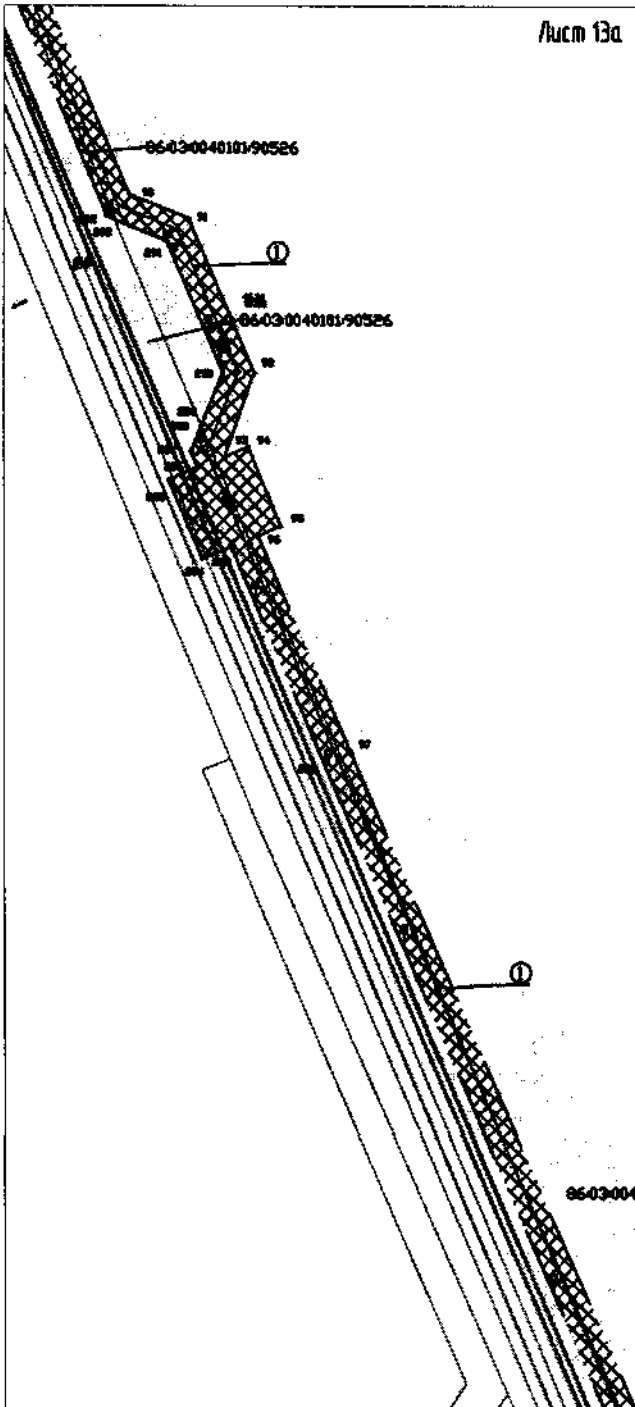
Чертеж границ зон планируемого размещения линейных объектов
Масштаб (1:5000)



Чертеж границ зон планируемого размещения линейных объектов
Масштаб (1:5000)

Линия сообщения с листом 12б

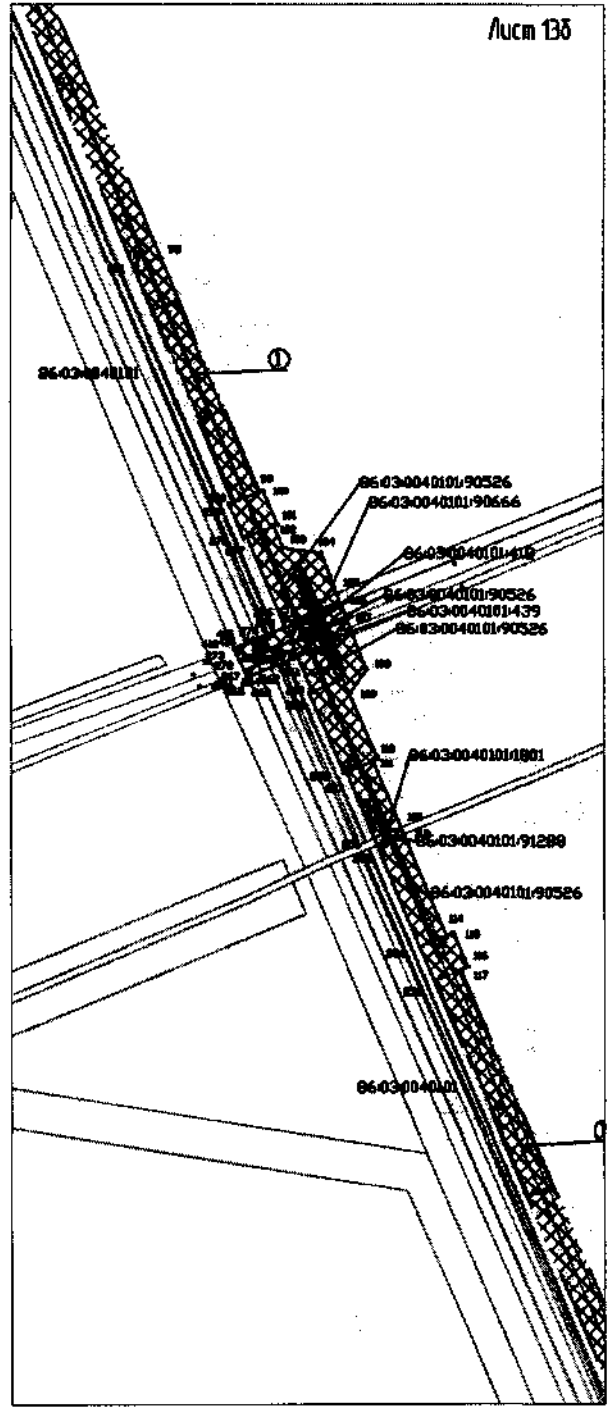
Лист 13а



Линия сообщения с листом 13б

Линия сообщения с листом 13а

Лист 13б

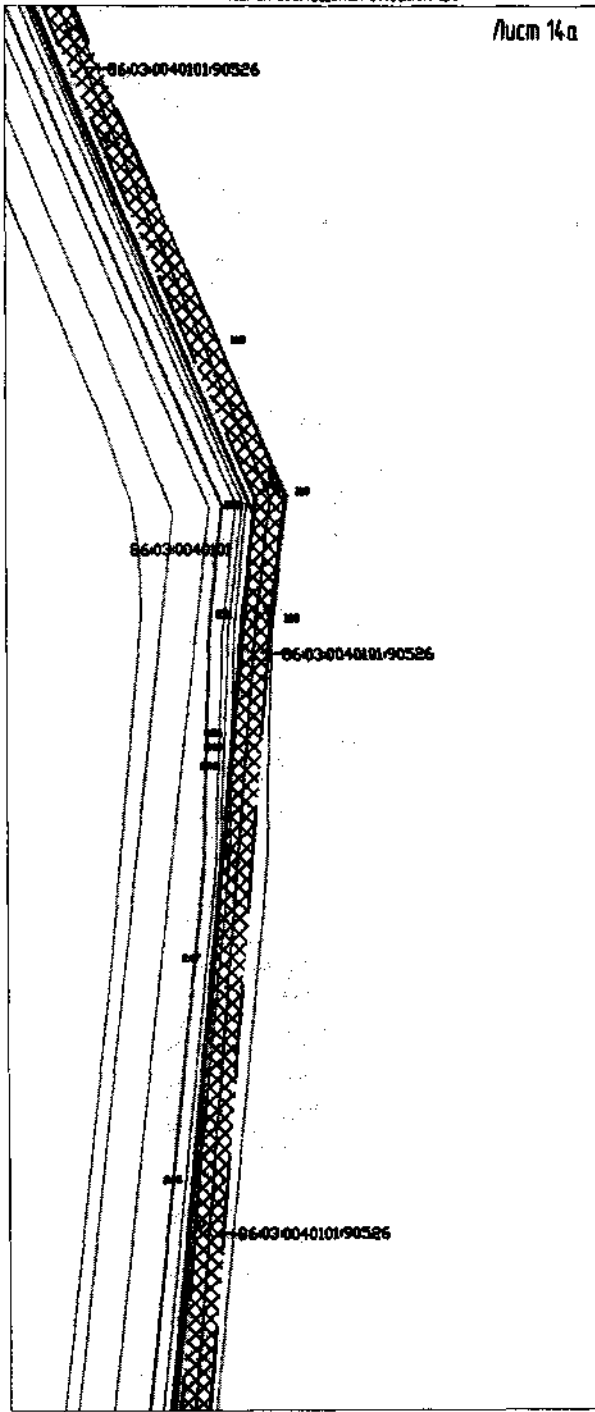


Линия сообщения с листом 14а

Чертеж границ зон планируемого размещения линейных объектов
Масштаб (1:5000)

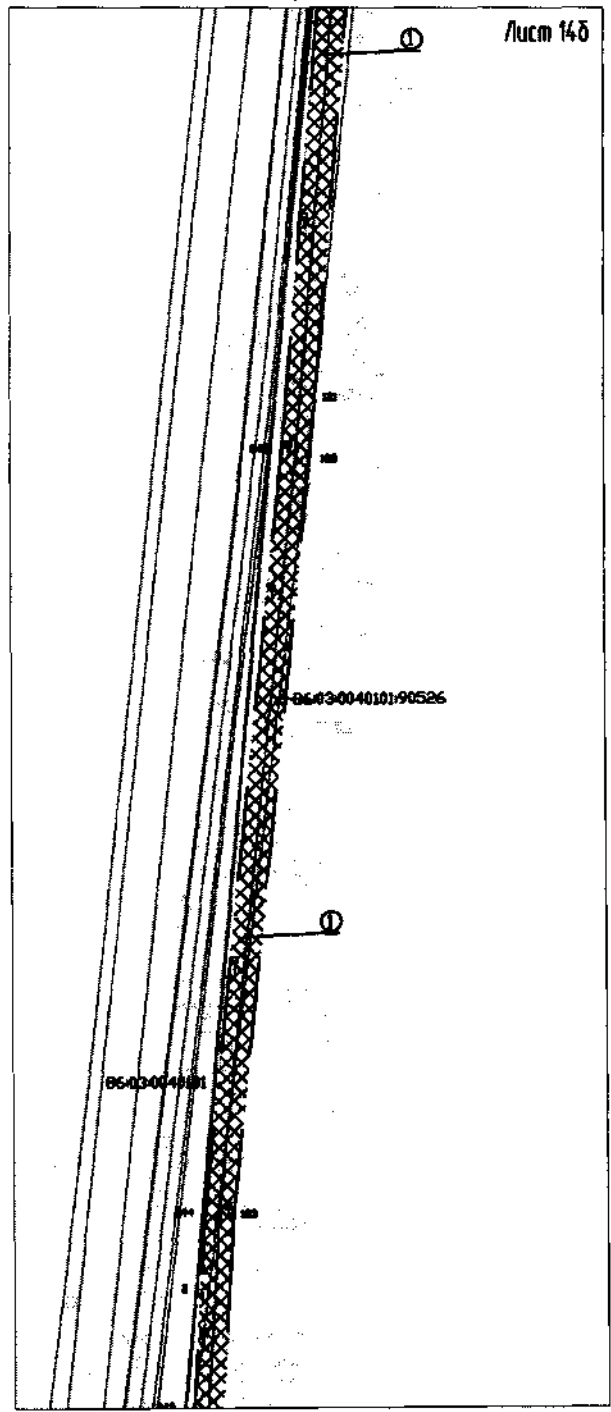
Линия соприкосновения с листом Бб

Лист 14а



Линия соприкосновения с листом 14а

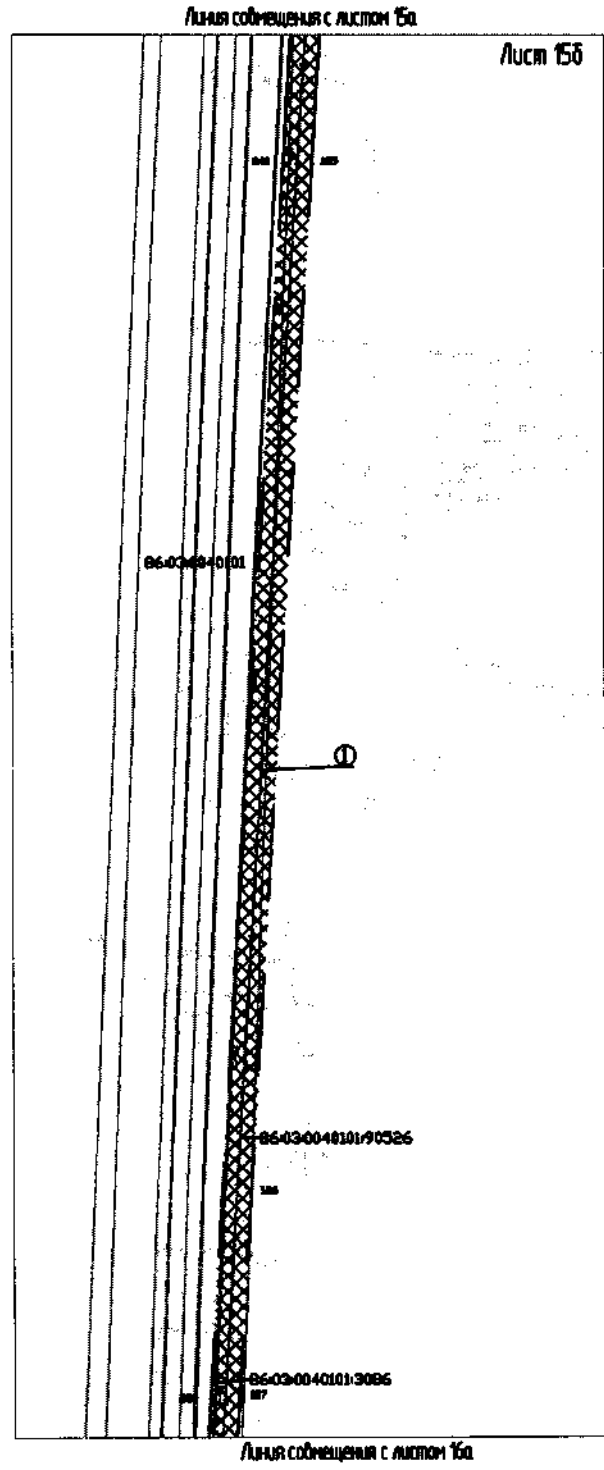
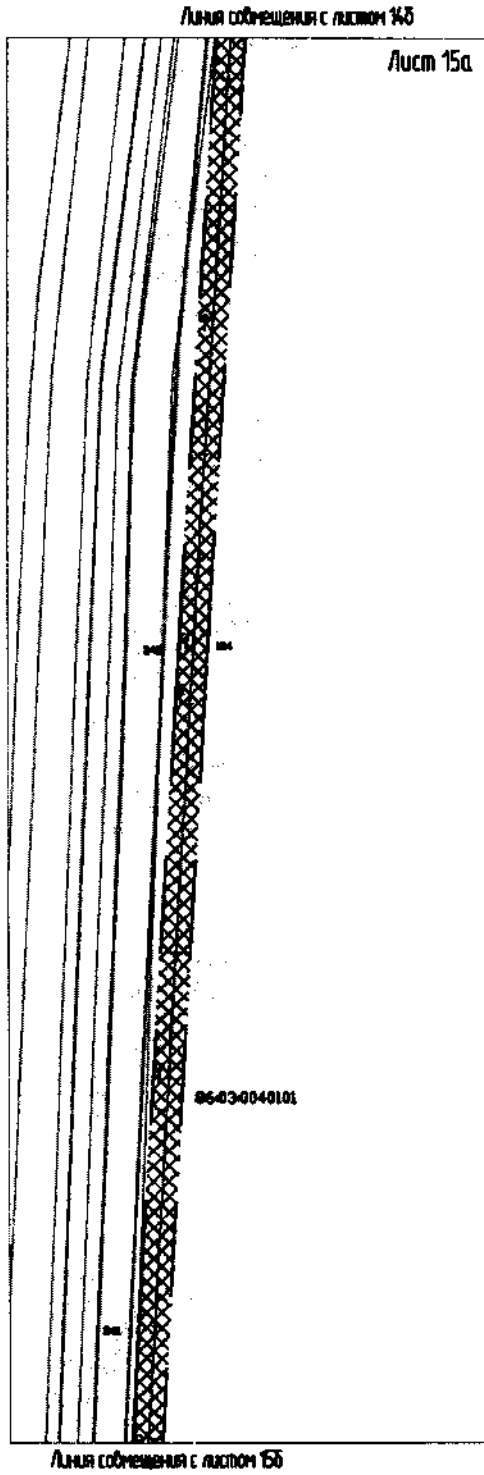
Лист 14б



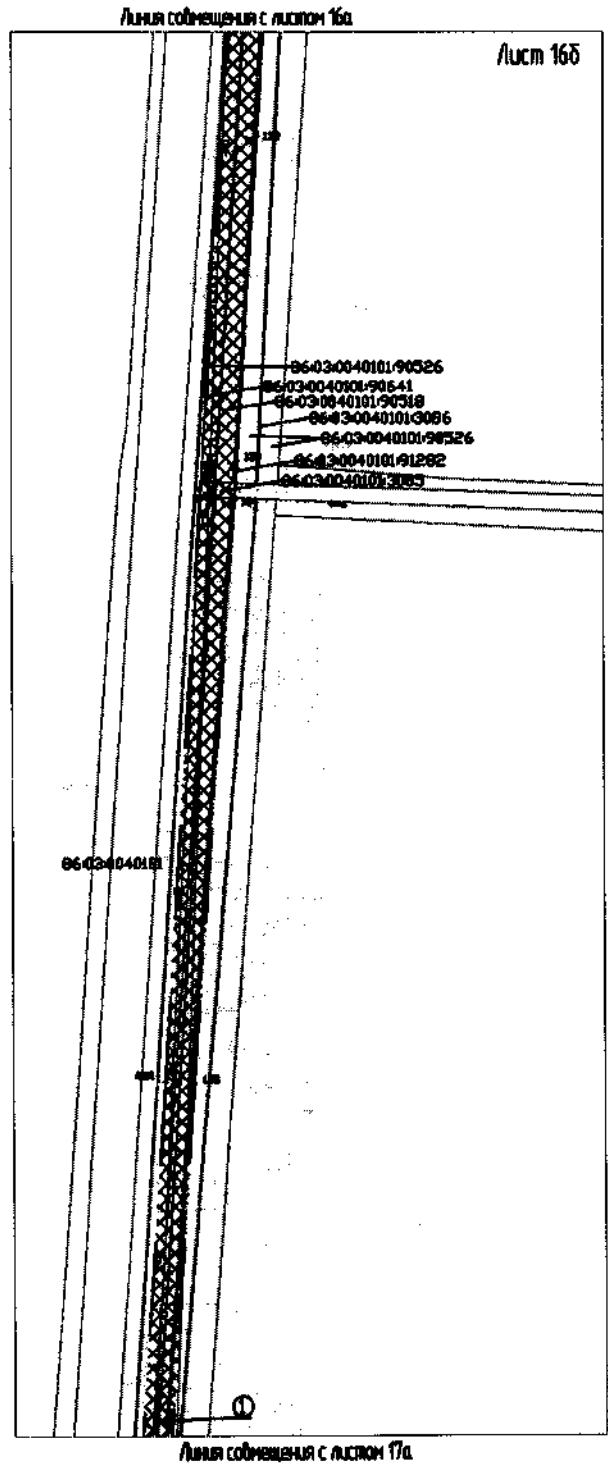
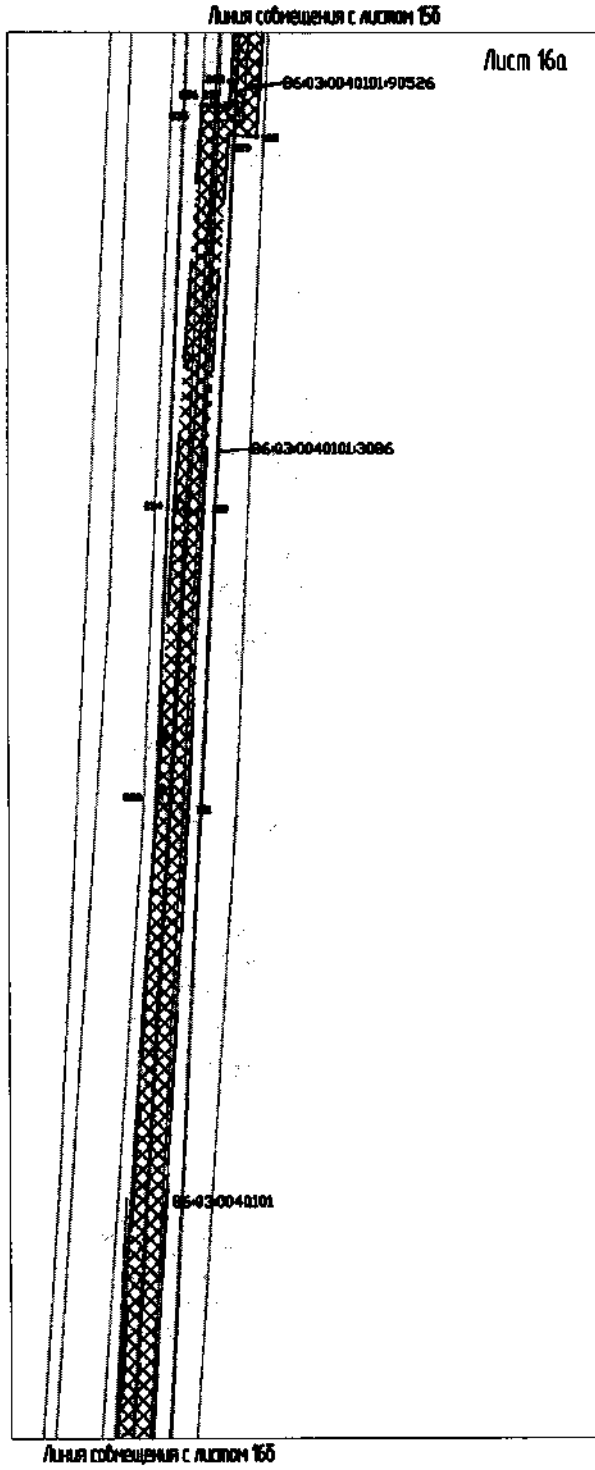
Линия соприкосновения с листом 14б

Линия соприкосновения с листом Бб

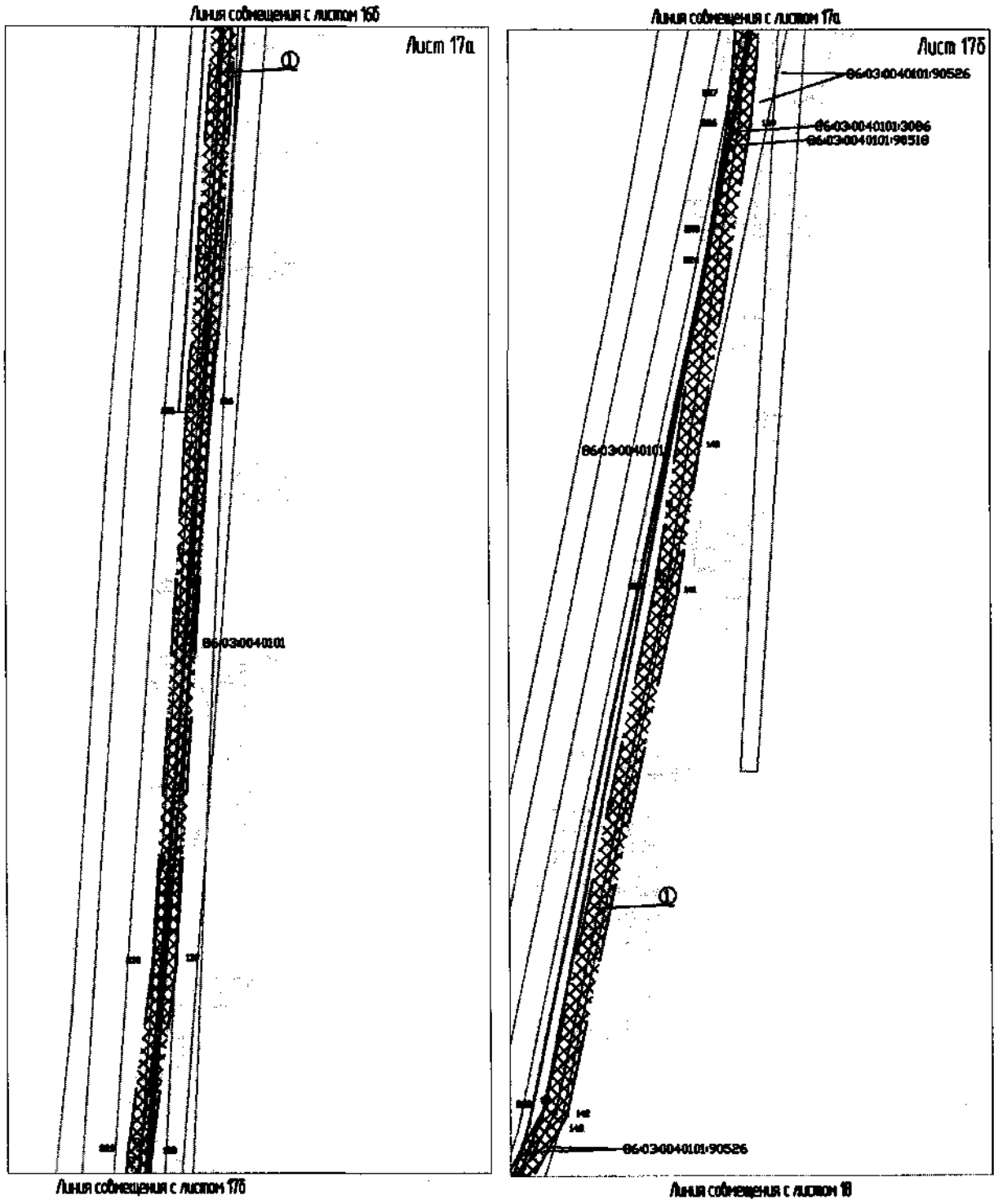
Чертеж границ зон планируемого размещения линейных объектов
Масштаб (1:5000)



Чертеж границ зон планируемого размещения линейных объектов
 Масштаб (1:5000)

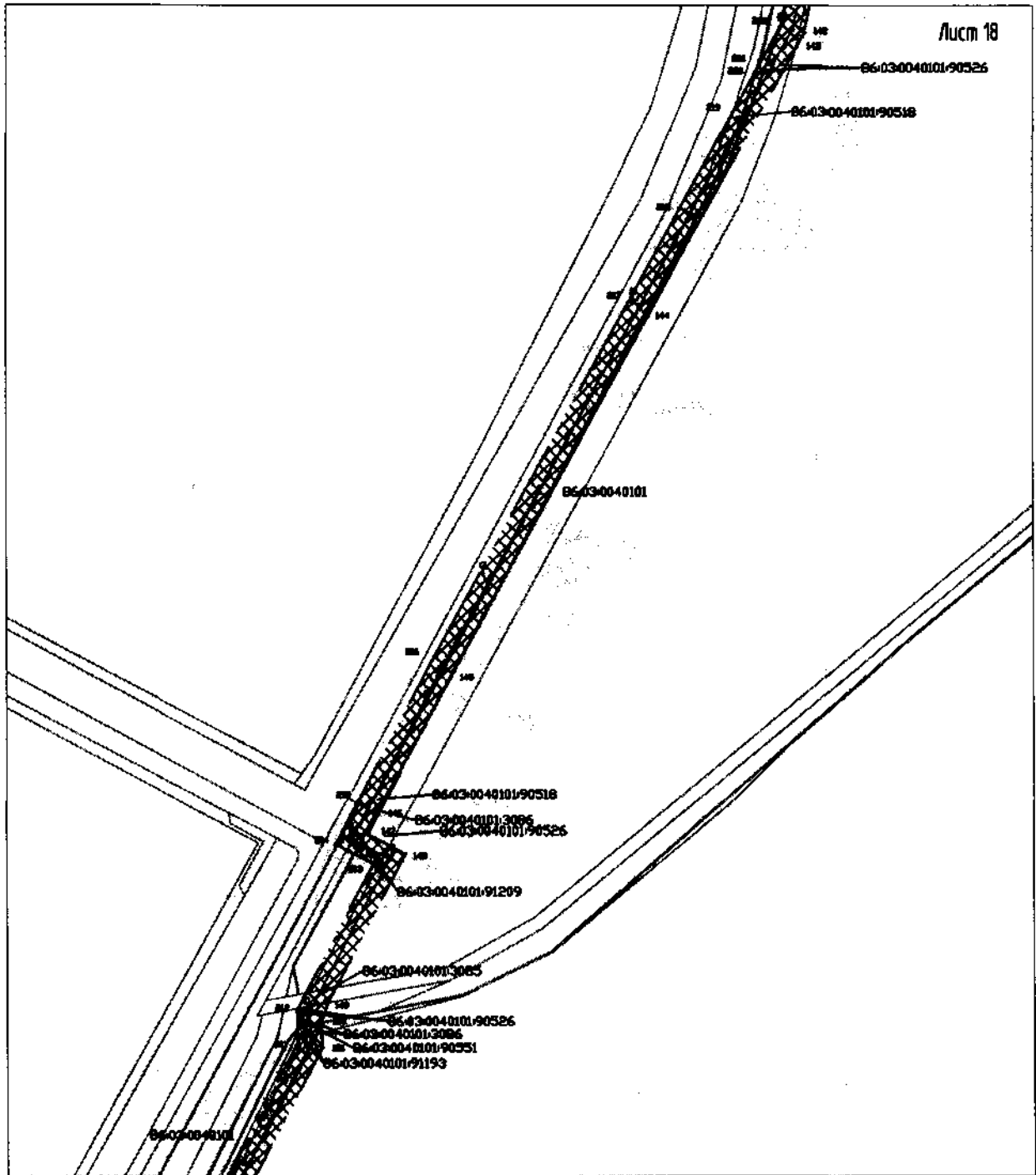


Чертеж границ зон планируемого размещения линейных объектов
Масштаб (1:5000)



Чертеж границ зон планируемого размещения линейных объектов
Масштаб 1:5000

Линия соприкосновения с листом 17б

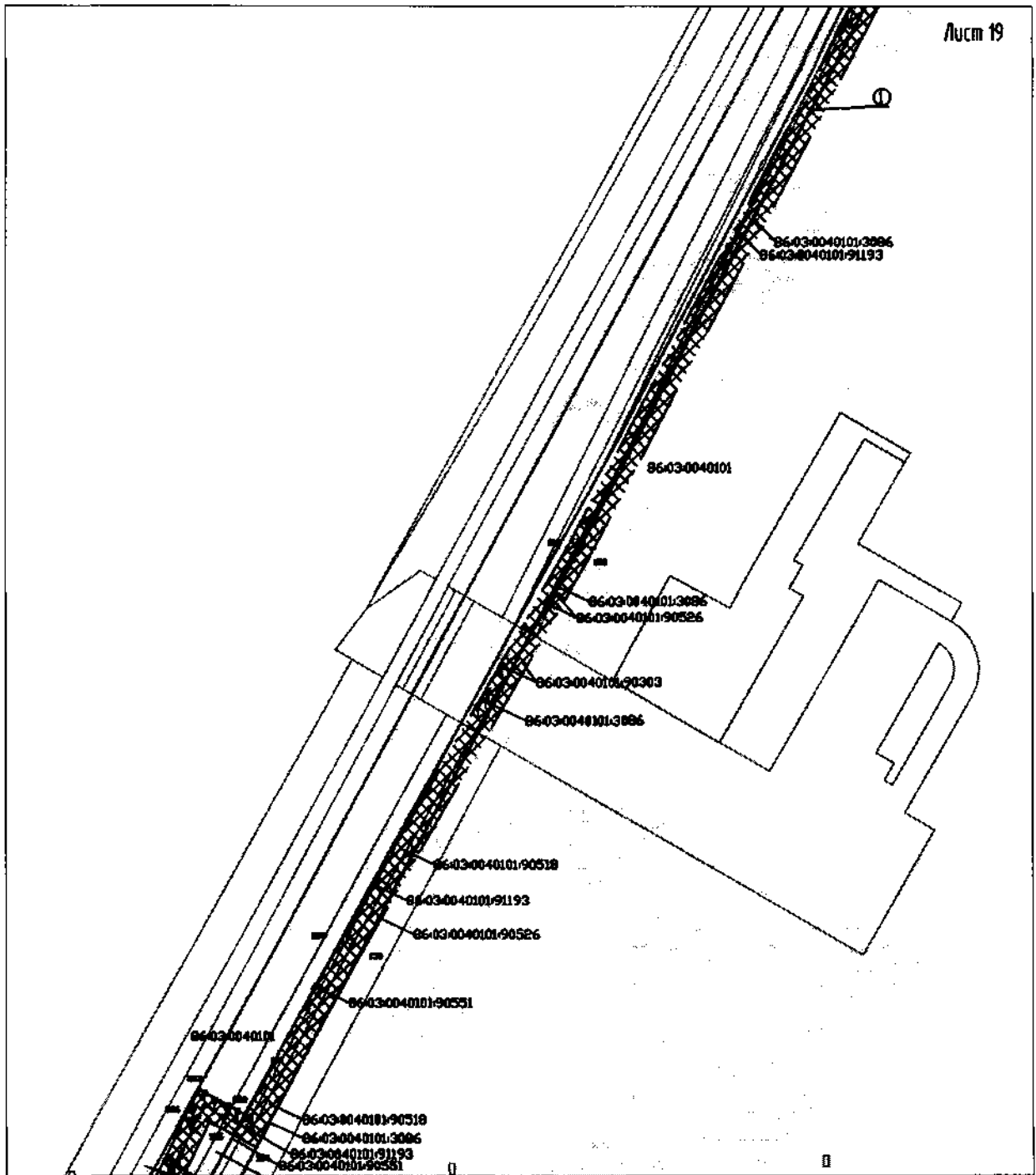


Лист 18

Линия соприкосновения с листом 19

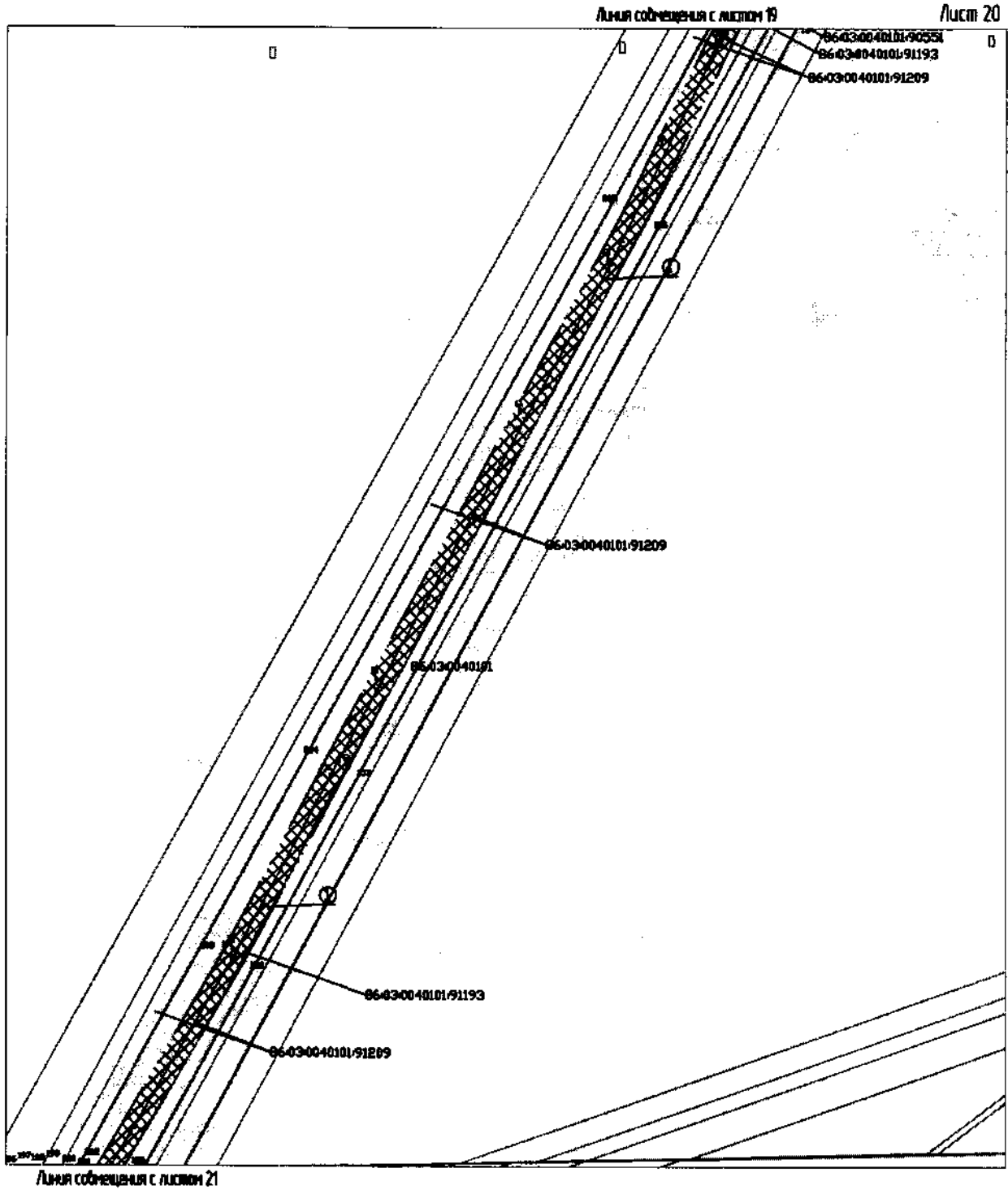
Чертеж границ зон планируемого размещения линейных объектов
Масштаб (1:5000)

Для совмещения с листом 18



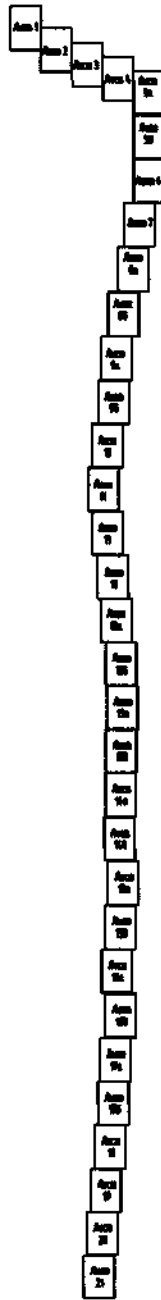
Для совмещения с листом 20

Чертеж границ зон планируемого размещения линейных объектов
Масштаб (1:5000)



Проект планировки территории для размещения линейного объекта Ханты-Мансийского автономного округа
«Обустройство Покамасовского месторождения нефти. Напорный нефтепровод ДНС Покамасовского м/р – т.вр. НП
Западно-Асонжинского м/р»

Схема расположения листов



Приложение 2
к приказу Департамента пространственного
развития и архитектуры
Ханты-Мансийского
автономного округа – Югры
от 27 декабря 2023 года №64-нп

Проект планировки территории для размещения объекта капитального строительства «Обустройство Покамасовского месторождения нефти. Напорный нефтепровод ДНС Покамасовского м/р - т.вр. ННП Западно-Асомкинское м/р», расположенного на территориях двух муниципальных образований Ханты-Мансийского автономного округа – Югры.

Текстовая часть

Наименование, основные характеристики (категория, протяженность, проектная мощность, пропускная способность, грузонапряженность, интенсивность движения) и назначение планируемых для размещения линейных объектов

Наименование объекта – объект капитального строительства «Обустройство Покамасовского месторождения нефти. Напорный нефтепровод ДНС Покамасовского м/р - т.вр. ННП Западно-Асомкинское м/р», расположенный на территориях двух муниципальных образований Ханты-Мансийского автономного округа – Югры (далее – проектируемый объект).

Таблица 1

Характеристика проектируемого объекта

Наименование трубопровода	Класс по диаметру	Категория
Напорный нефтепровод ДНС Покамасовского м/р - т.вр. ННП Западно-Асомкинское м/р	III	Н, Н1

Проектируемый объект предназначен для увеличения объемов добычи нефти Публичного акционерного общества «Славнефть-Мегионнефтегаз» и обеспечения работоспособности существующих систем транспорта. Подключение проектируемого объекта осуществляется к существующим системам транспорта нефти.

Проектируемый объект пересекает действующие подземные и надземные коммуникации, автодороги и технологические проезды.

Перечень субъектов Российской Федерации, перечень муниципальных районов, муниципальных округов, городских округов в составе субъектов Российской Федерации, перечень поселений, населенных пунктов, внутригородских территорий городов федерального значения, на территориях которых устанавливаются зоны планируемого размещения линейных объектов

Проектируемый объект расположен в муниципальном образовании Сургутский муниципальный район Ханты-Мансийского автономного округа – Югры и муниципальном образовании Нижневартовский муниципальный район Ханты-Мансийского автономного округа – Югры, Покамасовское месторождение нефти.

Перечень координат характерных точек границ зон планируемого размещения линейных объектов

Координаты границ зоны планируемого размещения проектируемого объекта определены в местной системе координат Ханты-Мансийского автономного округа – Югры для Сургутского и Нижневартовского районов МСК-86 (3 и 4 зоны).

Таблица 2

Перечень координат характерных точек границ зоны планируемого размещения линейных объектов

Обозначение характерных точек	Координаты	
	X	Y
МСК – 86 (3 зона)		
1	975287.14	3634886.96
2	975126.75	3635035.41
3	975122.73	3635031.08
4	975117.10	3635036.28
5	974937.12	3635194.03
6	974527.37	3635620.35
7	974232.15	3635897.04
8	974116.55	3636011.25
9	973772.29	3636423.66
10	973729.91	3636439.21
11	973654.56	3636529.47
12	973619.84	3636500.50
13	973576.83	3636552.01
14	973261.36	3637054.35
15	973095.61	3637345.33
16	972957.93	3637597.17
17	972940.71	3637622.74
18	972949.73	3637669.03
19	972935.74	3637709.74
20	972881.98	3637720.20
21	972851.42	3637765.56
22	972747.11	3637932.65
23	972542.39	3638302.35
24	972519.70	3638350.56
25	972535.73	3638358.02
26	972509.21	3638415.08
27	972502.99	3638428.43
28	972490.21	3638422.52
29	972487.09	3638421.05
30	972474.86	3638436.38

Обозначение характерных точек	Координаты	
	X	Y
31	972395.74	3638530.72
32	972359.28	3638500.17
33	972283.31	3638486.81
34	972227.50	3638486.41
35	972147.21	3638485.84
36	972076.82	3638485.35
37	971794.14	3638483.36
38	971739.30	3638496.83
39	971731.69	3638498.71
40	971692.62	3638508.31
41	971669.92	3638494.56
42	971117.14	3638483.06
43	970883.66	3638482.29
44	970707.71	3638478.62
45	970456.99	3638480.43
46	970426.52	3638479.08
47	970378.62	3638480.62
48	970297.73	3638630.80
49	970090.13	3638869.26
50	969887.99	3638883.23
51	969577.03	3638878.30
52	969348.79	3638463.27
53	969313.49	3638412.52
54	968962.83	3638441.65
55	968945.84	3638443.08
56	968799.89	3638455.37
57	968796.17	3638455.69
58	968734.51	3638471.99
59	968646.93	3638512.47
60	968613.72	3638526.33
61	968577.55	3638544.55

Обозначение характерных точек	Координаты	
	X	Y
62	968329.97	3638658.98
63	968261.48	3638699.15
64	967902.26	3638628.08
65	967896.73	3638611.85
66	967815.61	3638595.80
67	967676.68	3638568.31
68	966823.41	3638386.79
69	966155.89	3638244.78
70	965819.32	3638171.45
71	965316.37	3638061.86
72	964852.45	3637952.26
73	964091.16	3637786.39
74	964012.81	3637747.68
75	963268.47	3637379.93
76	963132.79	3637308.52
77	962715.45	3637088.33
78	962556.01	3637005.84
79	961941.15	3636687.72
80	961936.60	3636685.37
81	961700.43	3636563.19
82	961624.45	3636536.61
83	961586.84	3636523.44
84	961506.68	3636562.02
85	961375.18	3636625.34
86	961371.96	3636626.89
87	960967.34	3636821.68
88	960535.24	3637013.88
89	960374.42	3637078.64
90	959633.53	3637393.60
91	959613.97	3637442.10
92	959490.96	3637494.38
93	959422.47	3637471.01
94	959431.05	3637489.88
95	959367.84	3637515.92
96	959360.05	3637497.75
97	959185.41	3637571.67
98	958622.39	3637814.77
99	958434.76	3637893.21
100	958435.74	3637895.96
101	958408.22	3637907.92
102	958407.00	3637904.83
103	958389.75	3637912.07
104	958385.53	3637942.78
105	958353.30	3637955.09
106	958343.73	3637958.68
107	958332.43	3637963.01
108	958291.53	3637978.65
109	958272.03	3637965.08
110	958221.02	3637987.22
111	958219.45	3637983.29
112	958164.82	3638006.13

Обозначение характерных точек	Координаты	
	X	Y
113	958159.28	3638008.46
114	958078.06	3638042.25
115	958080.20	3638047.69
116	958052.87	3638060.06
117	958050.41	3638054.02
118	957501.01	3638290.68
119	957377.45	3638343.87
120	957278.31	3638332.20
121	956345.48	3638255.47
122	956301.05	3638251.68
123	955691.70	3638187.13
124	955033.52	3638145.91
125	954212.02	3638096.83
126	953384.48	3638046.50
127	953219.79	3638036.48
128	953101.37	3638028.25
129	953102.89	3638006.26
130	952801.87	3637985.32
131	952558.55	3637972.33
132	952033.43	3637940.73
133	951772.18	3637924.65
134	951742.84	3637922.82
135	951272.75	3637888.71
136	950673.61	3637848.04
137	950128.07	3637812.75
138	949940.13	3637787.81
139	949714.32	3637768.00
140	949398.17	3637718.05
141	949255.72	3637696.18
142	948740.57	3637584.50
143	948726.75	3637576.95
144	948468.71	3637434.13
145	948128.41	3637245.94
146	947991.83	3637173.97
147	947972.92	3637163.96
148	947953.91	3637200.05
149	947810.83	3637124.64
150	947792.29	3637118.31
151	947767.65	3637119.26
152	947144.62	3636790.96
153	946769.23	3636573.02
154	946579.88	3636469.96
155	946604.45	3636425.60
156	946383.09	3636318.22
157	945841.69	3636023.64
158	945647.89	3635919.71
159	945443.40	3635800.58
160	945443.65	3635811.12
161	945442.60	3635810.55
162	945442.38	3635799.99
163	945349.60	3635745.92

Обозначение характерных точек	Координаты	
	X	Y
164	945147.70	3635615.99
165	945134.04	3635637.23
166	944809.39	3635423.61
167	944763.18	3635497.39
168	944573.53	3635377.66
169	944611.39	3635318.21
170	944689.14	3635196.42
171	944707.06	3635207.21
172	944731.66	3635209.97
173	944798.64	3635217.25
174	944788.79	3635224.69
175	944764.55	3635232.18
176	944763.97	3635237.94
177	944778.54	3635247.28
178	944788.09	3635254.06
179	944830.94	3635281.49
180	944828.73	3635285.42
181	944879.51	3635318.00
182	944857.63	3635352.17
183	944822.23	3635404.68
184	945127.14	3635605.44
185	945140.81	3635584.20
186	945361.61	3635726.30
187	945441.78	3635773.00
188	945441.64	3635766.29
189	945441.16	3635743.17
190	945440.34	3635704.26
191	945440.32	3635703.06
192	945440.19	3635697.14
193	945440.16	3635695.84
194	945439.79	3635678.60
195	945440.89	3635679.44
196	945441.24	3635696.51
197	945441.26	3635697.79
198	945441.38	3635703.72
199	945441.38	3635704.90
200	945442.25	3635743.79
201	945442.67	3635766.82
202	945442.79	3635773.60
203	945659.12	3635899.63
204	945852.63	3636003.41
205	946393.74	3636296.30
206	946614.81	3636405.07
207	946635.33	3636416.22
208	946611.10	3636460.74
209	946780.50	3636552.96
210	947155.76	3636770.82
211	947772.92	3637096.03
212	947803.63	3637094.86
213	947944.29	3637168.96
214	947963.28	3637132.92

Обозначение характерных точек	Координаты	
	X	Y
215	948002.79	3637153.63
216	948139.34	3637225.69
217	948483.30	3637415.92
218	948572.76	3637465.38
219	948664.19	3637515.95
220	948704.28	3637537.95
221	948709.50	3637541.06
222	948748.75	3637562.74
223	949259.94	3637673.55
224	949578.26	3637723.74
225	949609.88	3637728.21
226	949717.14	3637745.15
227	949742.61	3637747.62
228	949848.38	3637756.73
229	949942.59	3637764.64
230	950130.30	3637789.85
231	950668.82	3637824.69
232	951274.25	3637865.75
233	952571.57	3637947.41
234	952803.41	3637962.37
235	953127.43	3637984.92
236	953126.65	3637996.10
237	953126.50	3637998.35
238	953125.91	3638006.88
239	953221.29	3638013.52
240	954213.41	3638073.86
241	954487.01	3638088.82
242	955034.93	3638122.95
243	955537.13	3638154.39
244	955693.63	3638164.20
245	956303.21	3638228.77
246	956827.59	3638271.98
247	957006.69	3638285.96
248	957160.08	3638299.03
249	957179.14	3638300.80
250	957181.65	3638300.87
251	957280.60	3638309.31
252	957374.01	3638320.30
253	958041.72	3638032.78
254	958069.19	3638020.55
255	958150.70	3637987.10
256	958156.24	3637984.79
257	958209.55	3637962.40
258	958208.85	3637960.58
259	958273.08	3637932.72
260	958274.09	3637935.38
261	958302.22	3637923.73
262	958286.08	3637883.48
263	958288.56	3637882.24
264	958290.07	3637885.94
265	958291.92	3637885.19

Обозначение характерных точек	Координаты	
	X	Y
266	958290.43	3637881.47
267	958291.50	3637880.80
268	958307.76	3637921.40
269	958314.73	3637918.50
270	958309.33	3637904.95
271	958308.29	3637902.32
272	958298.38	3637877.41
273	958309.30	3637872.35
274	958319.35	3637897.63
275	958320.39	3637900.15
276	958325.80	3637913.86
277	958398.64	3637883.37
278	958397.59	3637880.63
279	958425.11	3637868.66
280	958426.39	3637871.86
281	958613.40	3637793.59
282	959176.36	3637550.53
283	959350.85	3637476.36
284	959341.37	3637453.03
285	959404.64	3637425.77
286	959414.80	3637449.07
287	959427.23	3637443.87
288	959447.72	3637452.27
289	959454.52	3637454.85
290	959490.73	3637469.48
291	959596.20	3637424.65
292	959613.12	3637382.72
293	959615.76	3637376.16
294	960365.63	3637057.38
295	960526.27	3636992.69
296	960957.67	3636800.80
297	961519.89	3636530.14
298	961531.82	3636524.39
299	961585.45	3636498.58
300	961607.38	3636506.24
301	961612.43	3636508.01
302	961709.56	3636542.02
303	962726.20	3637067.98
304	963142.19	3637289.90
305	963277.47	3637358.72
306	964098.82	3637764.51
307	964857.54	3637929.83
308	965321.46	3638039.44
309	966160.72	3638222.29
310	967681.30	3638545.77
311	967914.22	3638591.86
312	967919.76	3638608.09
313	968256.60	3638674.75
314	968291.25	3638651.53
315	968568.82	3638523.22
316	968602.21	3638506.40

Обозначение характерных точек	Координаты	
	X	Y
317	968639.01	3638490.79
318	968726.69	3638450.27
319	968792.22	3638432.93
320	968940.67	3638420.35
321	968940.87	3638408.90
322	968941.01	3638405.46
323	968941.24	3638398.58
324	968941.58	3638388.78
325	968941.61	3638387.77
326	968942.22	3638369.51
327	968972.39	3638367.21
328	968971.79	3638384.65
329	968971.76	3638385.70
330	968971.37	3638396.85
331	968971.17	3638402.89
332	968971.02	3638407.20
333	968969.78	3638418.04
334	969324.55	3638388.10
335	969368.36	3638451.13
336	969590.75	3638855.50
337	969887.38	3638860.22
338	970079.04	3638846.97
339	970278.71	3638617.63
340	970365.57	3638456.40
341	970372.61	3638456.23
342	970707.98	3638455.61
343	970883.95	3638459.28
344	971117.41	3638460.05
345	971676.55	3638471.69
346	971696.38	3638483.70
347	971707.70	3638480.92
348	971715.32	3638479.05
349	971791.43	3638460.34
350	972080.03	3638462.37
351	972106.76	3638462.56
352	972263.09	3638463.66
353	972285.40	3638463.81
354	972369.35	3638478.57
355	972392.89	3638498.32
356	972418.72	3638467.42
357	972457.05	3638416.62
358	972463.59	3638410.10
359	972416.85	3638388.59
360	972454.97	3638320.08
361	972499.94	3638341.44
362	972521.87	3638291.90
363	972727.27	3637920.98
364	972832.12	3637753.04
365	972868.23	3637699.44
366	972883.67	3637696.43
367	972886.98	3637695.75

Обозначение характерных точек	Координаты	
	X	Y
368	972891.02	3637689.26
369	972890.87	3637693.89
370	972895.35	3637694.11
371	972918.29	3637689.69
372	972925.97	3637667.38
373	972916.30	3637617.77
374	972938.27	3637585.20
375	973075.52	3637334.11
376	973242.10	3637043.00
377	973558.17	3636538.46
378	973616.43	3636468.74
379	973652.03	3636497.35
380	973716.49	3636420.12
381	973760.29	3636403.98
382	973742.12	3636371.16
383	973825.74	3636290.30
384	973909.30	3636205.69
385	974099.60	3635995.67
386	974216.19	3635880.47
387	974500.75	3635603.69
388	974569.23	3635535.79
389	974808.07	3635295.60
390	974920.93	3635177.24
391	974977.13	3635129.33
392	975101.06	3635007.65
393	974972.50	3634868.79
394	975031.51	3634814.21
395	974987.85	3634770.45
396	974930.08	3634825.21
397	974886.08	3634779.31
398	974899.86	3634766.45
399	974935.17	3634803.64
400	975006.57	3634734.61
401	975037.56	3634706.73
402	975050.50	3634719.55
403	975027.00	3634743.95
404	975048.13	3634761.41
405	975089.05	3634761.15
406	975132.90	3634720.34
407	975188.90	3634780.72
408	975197.65	3634771.46
409	975216.89	3634792.20
410	975239.55	3634799.60
411	975224.34	3634819.44
412	958308.23	3637875.12
413	958306.42	3637875.92
414	958305.58	3637874.12
415	958307.40	3637873.29
416	958308.00	3637877.96
417	958306.11	3637878.71
418	958305.36	3637876.87

Обозначение характерных точек	Координаты	
	X	Y
419	958307.21	3637876.10
МСК-86 (4 зона)		
1	977726.19	4311985.56
2	977552.83	4312118.71
3	977549.24	4312114.03
4	977543.15	4312118.69
5	977349.44	4312259.31
6	976902.25	4312646.38
7	976582.87	4312894.91
8	976457.26	4312998.07
9	976076.59	4313377.28
10	976032.95	4313388.89
11	975949.63	4313471.88
12	975917.71	4313439.84
13	975870.15	4313487.21
14	975509.92	4313958.62
15	975318.18	4314233.26
16	975157.97	4314471.46
17	975138.48	4314495.35
18	975143.22	4314542.28
19	975125.56	4314581.55
20	975071.04	4314587.04
21	975036.46	4314629.42
22	974917.25	4314786.28
23	974679.49	4315135.74
24	974652.47	4315181.68
25	974667.76	4315190.58
26	974636.11	4315244.98
27	974628.70	4315257.70
28	974616.51	4315250.65
29	974613.54	4315248.89
30	974599.95	4315263.05
31	974512.50	4315349.76
32	974479.00	4315315.99
33	974404.55	4315295.72
34	974349.00	4315290.21
35	974269.08	4315282.29
36	974199.03	4315275.35
37	973917.67	4315247.47
38	973861.82	4315255.86
39	973854.05	4315257.04
40	973814.26	4315263.02
41	973792.91	4315247.24
42	973243.41	4315185.15
43	973010.94	4315162.99
44	972836.04	4315143.22
45	972586.15	4315122.06
46	972555.94	4315117.92
47	972508.09	4315115.07
48	972413.77	4315257.23

Обозначение характерных точек	Координаты	
	X	Y
49	972185.16	4315475.72
50	971982.54	4315471.11
51	971673.29	4315437.72
52	971483.99	4315003.45
53	971453.48	4314949.67
54	971101.56	4314946.57
55	971084.51	4314946.44
56	970938.02	4314945.31
57	970934.28	4314945.29
58	970871.38	4314955.87
59	970780.44	4314988.17
60	970746.10	4314998.94
61	970708.39	4315013.76
62	970451.34	4315105.07
63	970379.44	4315138.80
64	970028.18	4315035.11
65	970024.15	4315018.45
66	969944.83	4314995.03
67	969808.98	4314954.93
68	968975.75	4314695.99
69	968323.91	4314493.42
70	967995.41	4314389.57
71	967504.52	4314234.36
72	967052.49	4314082.72
73	966309.43	4313847.83
74	966234.95	4313802.10
75	965527.25	4313367.68
76	965398.66	4313284.14
77	965003.14	4313026.61
78	964851.89	4312929.86
79	964268.60	4312556.72
80	964264.29	4312553.97
81	964040.25	4312410.66
82	963967.01	4312377.24
83	963930.75	4312360.67
84	963847.38	4312391.76
85	963710.61	4312442.79
86	963707.27	4312444.03
87	963286.44	4312601.01
88	962838.46	4312752.89
89	962672.36	4312802.68
90	961905.61	4313048.57
91	961881.68	4313095.08
92	961754.39	4313135.90
93	961688.30	4313106.35
94	961695.13	4313125.93
95	961629.78	4313146.08
96	961623.69	4313127.27
97	961442.98	4313184.91
98	960859.97	4313375.51
99	960665.91	4313436.47

Обозначение характерных точек	Координаты	
	X	Y
100	960666.64	4313439.31
101	960638.14	4313448.69
102	960637.20	4313445.51
103	960619.36	4313451.13
104	960612.34	4313481.34
105	960579.12	4313490.65
106	960569.25	4313493.35
107	960557.60	4313496.63
108	960515.43	4313508.46
109	960497.26	4313493.16
110	960444.43	4313510.55
111	960443.22	4313506.49
112	960386.72	4313524.24
113	960380.98	4313526.05
114	960297.01	4313552.27
115	960298.64	4313557.89
116	960270.28	4313567.71
117	960268.38	4313561.47
118	959699.53	4313746.91
119	959571.60	4313788.58
120	959473.92	4313767.89
121	958551.84	4313606.11
122	958507.94	4313598.27
123	957906.94	4313478.23
124	957255.16	4313376.96
125	956441.43	4313252.93
126	955621.81	4313127.09
127	955458.69	4313102.06
128	955341.50	4313083.03
129	955345.02	4313061.26
130	955047.12	4313012.88
131	954805.96	4312977.68
132	954285.83	4312898.18
133	954027.10	4312858.27
134	953998.03	4312853.76
135	953532.94	4312776.80
136	952939.91	4312681.50
137	952399.78	4312596.46
138	952214.88	4312554.43
139	951991.78	4312514.06
140	951681.45	4312435.39
141	951541.57	4312400.59
142	951038.69	4312242.25
143	951025.61	4312233.46
144	950781.66	4312067.61
145	950459.91	4311849.07
146	950330.47	4311764.90
147	950312.55	4311753.20
148	950290.31	4311787.40
149	950154.70	4311699.21
150	950136.81	4311691.22

Обозначение характерных точек	Координаты	
	X	Y
151	950112.18	4311689.91
152	949521.64	4311305.96
153	949167.67	4311054.56
154	948988.51	4310934.60
155	949017.03	4310892.67
156	948806.37	4310765.48
157	948294.04	4310422.58
158	948110.51	4310301.34
159	947917.73	4310163.99
160	947917.01	4310174.51
161	947916.02	4310173.85
162	947916.77	4310163.31
163	947829.30	4310100.98
164	947640.07	4309953.10
165	947624.53	4309973.01
166	947320.68	4309730.57
167	947267.92	4309799.82
168	947089.96	4309663.23
169	947133.11	4309607.49
170	947221.68	4309493.29
171	947238.56	4309505.67
172	947262.80	4309510.67
173	947328.85	4309524.04
174	947318.36	4309530.55
175	947293.53	4309535.79
176	947292.42	4309541.48
177	947306.08	4309552.11
178	947314.97	4309559.73
179	947355.15	4309590.98
180	947352.59	4309594.69
181	947400.19	4309631.78
182	947375.26	4309663.82
183	947335.21	4309712.88
184	947620.57	4309940.72
185	947636.11	4309920.81
186	947843.05	4310082.53
187	947918.64	4310136.38
188	947919.11	4310129.68
189	947920.74	4310106.61
190	947923.48	4310067.77
191	947923.57	4310066.58
192	947923.98	4310060.67
193	947924.07	4310059.37
194	947925.28	4310042.16
195	947926.30	4310043.10
196	947925.09	4310060.14
197	947924.99	4310061.41
198	947924.57	4310067.33
199	947924.46	4310068.50
200	947921.77	4310107.32
201	947920.09	4310130.30

Обозначение характерных точек	Координаты	
	X	Y
202	947919.59	4310137.06
203	948123.53	4310282.36
204	948306.79	4310403.43
205	948818.97	4310744.61
206	949029.23	4310873.17
207	949048.64	4310886.15
208	949020.44	4310928.27
209	949180.73	4311035.61
210	949534.59	4311286.91
211	950119.55	4311667.25
212	950150.25	4311668.89
213	950283.57	4311755.56
214	950305.78	4311721.40
215	950343.24	4311745.64
216	950472.66	4311829.90
217	950797.86	4312050.82
218	950882.43	4312108.27
219	950968.88	4312166.99
220	951006.80	4312192.57
221	951011.71	4312196.15
222	951048.82	4312221.32
223	951547.84	4312378.43
224	951860.30	4312457.53
225	951891.39	4312464.87
226	951996.66	4312491.55
227	952021.82	4312496.34
228	952126.33	4312515.09
229	952219.44	4312531.59
230	952404.10	4312573.86
231	952937.28	4312657.80
232	953536.53	4312754.06
233	954821.21	4312954.05
234	955050.76	4312990.16
235	955371.42	4313042.26
236	955369.62	4313053.32
237	955369.26	4313055.55
238	955367.89	4313063.99
239	955462.29	4313079.32
240	956444.91	4313230.17
241	956716.06	4313270.10
242	957258.67	4313354.22
243	957755.97	4313431.48
244	957910.96	4313455.56
245	958512.18	4313575.65
246	959030.52	4313666.67
247	959207.62	4313696.97
248	959359.20	4313724.03
249	959378.02	4313727.54
250	959380.51	4313727.84
251	959478.30	4313745.30
252	959570.33	4313764.79

Обозначение характерных точек	Координаты	
	X	Y
253	960261.68	4313539.52
254	960290.15	4313529.85
255	960374.39	4313504.00
256	960380.12	4313502.20
257	960435.28	4313484.78
258	960434.74	4313482.90
259	960501.27	4313461.03
260	960502.03	4313463.77
261	960531.11	4313454.74
262	960518.71	4313413.18
263	960521.29	4313412.17
264	960522.46	4313415.99
265	960524.37	4313415.42
266	960523.23	4313411.57
267	960524.35	4313411.00
268	960536.84	4313452.93
269	960544.05	4313450.68
270	960539.91	4313436.68
271	960539.12	4313433.98
272	960531.53	4313408.26
273	960542.87	4313404.21
274	960550.56	4313430.31
275	960551.37	4313432.91
276	960555.50	4313447.07
277	960630.84	4313423.37
278	960630.04	4313420.54
279	960658.54	4313411.13
280	960659.52	4313414.44
281	960852.95	4313353.60
282	961435.90	4313163.04
283	961616.49	4313105.13
284	961609.18	4313081.01
285	961674.68	4313059.67
286	961682.67	4313083.79
287	961695.54	4313079.75
288	961715.18	4313090.00
289	961721.70	4313093.19
290	961756.44	4313111.08
291	961865.58	4313076.07
292	961886.28	4313035.86
293	961889.51	4313029.57
294	962665.55	4312780.70
295	962831.47	4312730.97
296	963278.71	4312579.33
297	963863.46	4312361.22
298	963875.87	4312356.58
299	963931.65	4312335.77
300	963952.79	4312345.42
301	963957.65	4312347.65
302	964051.28	4312390.40
303	965015.70	4313007.33

Обозначение характерных точек	Координаты	
	X	Y
304	965409.73	4313266.44
305	965538.17	4313347.38
306	966319.07	4313826.73
307	967059.61	4314060.86
308	967511.64	4314212.51
309	968330.78	4314471.47
310	969815.64	4314932.90
311	970043.41	4315000.14
312	970047.43	4315016.81
313	970376.81	4315114.06
314	970413.46	4315094.10
315	970701.66	4314991.73
316	970736.46	4314978.04
317	970774.54	4314965.85
318	970865.57	4314933.53
319	970932.43	4314922.26
320	971081.44	4314923.33
321	971082.69	4314911.94
322	971083.14	4314908.54
323	971084.00	4314901.70
324	971085.23	4314891.97
325	971085.36	4314890.96
326	971087.64	4314872.83
327	971117.90	4314873.31
328	971115.70	4314890.62
329	971115.58	4314891.67
330	971114.17	4314902.74
331	971113.41	4314908.73
332	971112.87	4314913.01
333	971110.64	4314923.69
334	971466.72	4314926.36
335	971504.59	4314993.16
336	971689.05	4315416.27
337	971984.04	4315448.15
338	972176.14	4315452.50
339	972396.02	4315242.37
340	972497.30	4315089.76
341	972504.33	4315090.23
342	972838.42	4315120.33
343	973013.33	4315140.11
344	973245.79	4315162.26
345	973801.61	4315225.08
346	973820.27	4315238.85
347	973831.80	4315237.12
348	973839.55	4315235.95
349	973917.08	4315224.29
350	974204.33	4315252.75
351	974230.93	4315255.39
352	974386.54	4315270.82
353	974408.74	4315273.01
354	974491.00	4315295.39

Обозначение характерных точек	Координаты	
	X	Y
355	974512.63	4315317.22
356	974541.19	4315288.81
357	974584.03	4315241.73
358	974591.13	4315235.83
359	974546.55	4315210.13
360	974590.80	4315145.40
361	974633.63	4315170.79
362	974660.01	4315123.45
363	974898.57	4314772.84
364	975018.38	4314615.18
365	975059.26	4314565.11
366	975074.90	4314563.53
367	975078.27	4314563.15
368	975082.89	4314557.06
369	975082.32	4314561.65
370	975086.76	4314562.29
371	975110.01	4314559.99
372	975119.70	4314538.46
373	975114.62	4314488.18
374	975139.48	4314457.74
375	975299.18	4314220.24
376	975491.77	4313945.56
377	975852.81	4313472.01
378	975917.22	4313407.90
379	975950.06	4313439.65
380	976021.34	4313368.64
381	976066.45	4313356.58
382	976051.35	4313322.22
383	976142.04	4313249.36
384	976233.02	4313172.75
385	976441.80	4312981.00
386	976568.48	4312876.94
387	976877.27	4312627.35

Обозначение характерных точек	Координаты	
	X	Y
388	976951.70	4312566.00
389	977211.59	4312348.65
390	977334.85	4312241.11
391	977395.22	4312198.54
392	977529.80	4312088.71
393	977414.48	4311938.62
394	977478.25	4311889.67
395	977438.78	4311842.08
396	977376.23	4311891.33
397	977336.61	4311841.58
398	977351.50	4311830.04
399	977383.28	4311870.31
400	977460.71	4311808.10
401	977494.13	4311783.17
402	977505.84	4311797.13
403	977480.21	4311819.27
404	977499.64	4311838.60
405	977540.42	4311842.09
406	977587.84	4311805.46
407	977638.08	4311870.74
408	977647.65	4311862.31
409	977664.92	4311884.73
410	977686.80	4311894.18
411	977669.83	4311912.55
412	960541.55	4313406.88
413	960539.67	4313407.50
414	960539.00	4313405.64
415	960540.89	4313404.97
416	960541.06	4313409.69
417	960539.11	4313410.25
418	960538.53	4313408.35
419	960540.44	4313407.76

Перечень координат характерных точек границ зон планируемого размещения линейных объектов, подлежащих реконструкции в связи с изменением их местоположения

Координаты характерных точек границ зон планируемого размещения линейных объектов, подлежащих реконструкции в связи с изменением их местоположения из зон планируемого размещения линейных объектов, в проекте планировки территории отсутствуют.

Предельные параметры разрешенного строительства, реконструкции объектов капитального строительства, входящих в состав линейных объектов в границах зон его планируемого размещения

Предельные (минимальные и (или) максимальные) параметры разрешенного строительства, реконструкции объектов капитального строительства, входящих в состав проектируемого объекта в границах зон его планируемого размещения, не подлежат установлению

Учитывая основные технические характеристики проектируемого объекта, проектом планировки территории определены границы зоны его планируемого размещения.

Общая площадь зоны планируемого размещения проектируемого объекта составляет 92,487 га, из них – 85,7622 га расположены в Сургутском районе Ханты-Мансийского автономного округа – Югры, участок площадью 6,7248 га расположен в Нижневартовском районе Ханты-Мансийского автономного округа – Югры.

Таблица 3

Площади земельных участков, необходимые для строительства и эксплуатации проектируемого объекта

Наименование объекта	Площадь вновь испрашиваемых земельных участков, га	Площадь по земельным участкам, арендованным ранее, га	Площадь зоны планируемого размещения объекта, га
Обустройство Покамасовского месторождения нефти. Напорный нефтепровод ДНС Покамасовского м/р - т.вр. ННП Западно-Асомкинского м/р	6,3449	86,1421	92,487

Информация о необходимости осуществления мероприятий по защите сохраняемых объектов капитального строительства (здание, строение, сооружение, объекты, строительство которых не завершено), существующих и строящихся на момент подготовки проекта планировки территории, а также объектов капитального строительства, планируемых к строительству в соответствии с ранее утвержденной документацией по планировке территории, от возможного негативного воздействия в связи с размещением линейных объектов

Осуществление мероприятий по защите сохраняемых объектов капитального строительства (существующих и строящихся на момент подготовки проекта планировки территории) и объектов капитального строительства, планируемых к строительству в соответствии с ранее утвержденной документацией по планировке территории, не предусмотрено.

Информация о необходимости осуществления мероприятий по сохранению объектов культурного наследия от возможного негативного воздействия в связи с размещением линейных объектов

На территории размещения проектируемого объекта, объекты культурного наследия, включенные в единый государственный реестр объектов культурного наследия (памятников истории и культуры) народов Российской Федерации, выявленные объекты культурного наследия либо объекты, обладающие признаками объекта культурного наследия, отсутствуют.

Информация о необходимости осуществления мероприятий по охране окружающей среды

Мероприятия по охране окружающей среды предусмотрены в проектной документации.

Информация о необходимости осуществления мероприятий по защите территории от чрезвычайных ситуаций природного и техногенного характера, в том числе по обеспечению пожарной безопасности и гражданской обороне

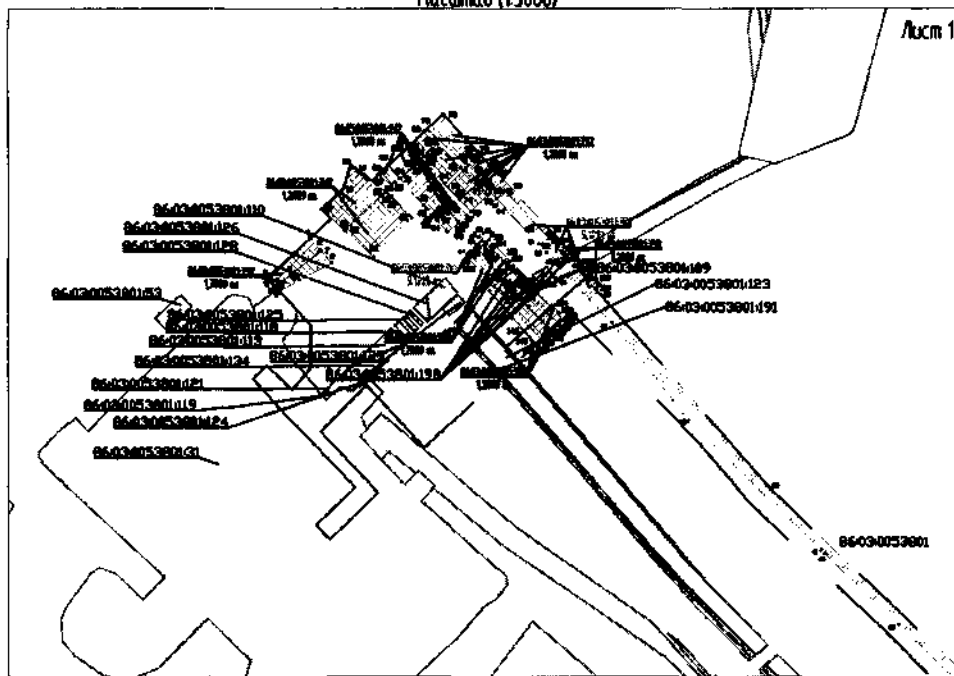
Мероприятия по защите территории от чрезвычайных ситуаций природного и техногенного характера, в том числе по обеспечению пожарной безопасности и гражданской обороне, предусмотрены в проектной документации.

Приложение 3
к приказу Департамента пространственного
развития и архитектуры
Ханты-Мансийского
автономного округа – Югры
от 27 декабря 2023 года №64-нп






Проект межевания территории для размещения объекта капитального строительства «Обустройство Покамасовского месторождения нефти. Напорный нефтепровод ДНС Покамасовского м/р - т.вр. ННП Западно-Асомкинского м/р», расположенного на территориях двух муниципальных образований Ханты-Мансийского автономного округа – Югры.

Графическая часть

Чертеж межевания территории
Масштаб (1:5000)



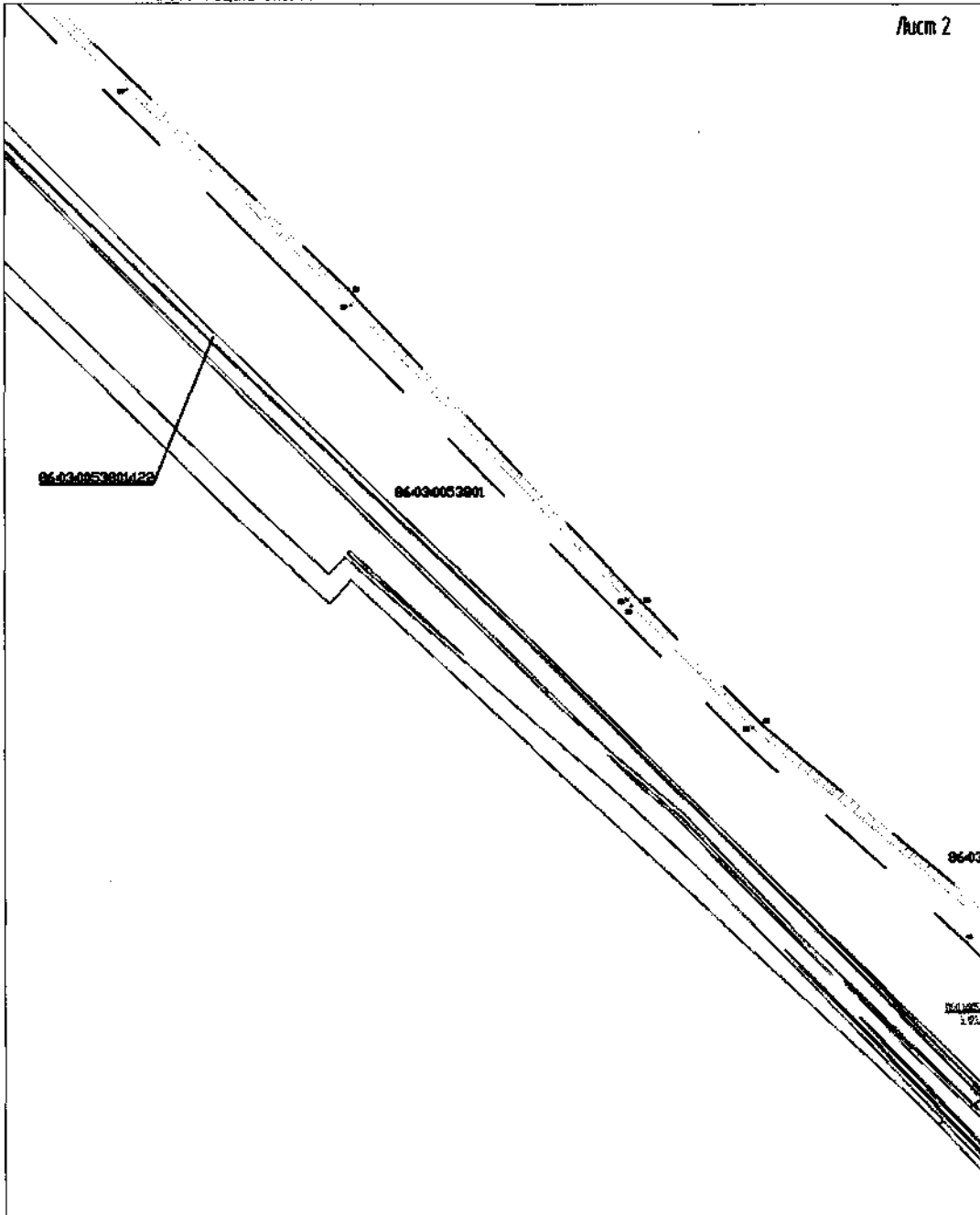
Условные обозначения

	границы планируемых элементов планировочной структуры
● 1	номер характерных точек поворота (концевые) границ образуемого земельного участка
	границы образуемого земельного участка (земли запаса – 3У1)
<u>86:03:0053801:341</u> 5,1222 га	условный номер образуемого земельного участка (земли запаса – 3У1)/площадь образуемого земельного участка
	границы образуемого земельного участка (земли запаса – 3У2)
<u>86:03:0053801:342</u> 1,2089 га	условный номер образуемого земельного участка (земли запаса – 3У2)/площадь образуемого земельного участка
	границы образуемого земельного участка (земли промышленности)
<u>86:03:0040101:1801:341</u> 0,0138 га	условный номер образуемого земельного участка (земли промышленности)/площадь образуемого земельного участка
	границы земельных участков согласно сведениям ЕГРН
86:03:004.0101	кадастровый квартал
86:03:004.0101:90526	кадастровый номер земельного участка

Чертеж межевания территории
Масштаб (1:5000)

Линия сообщения с листом 1

Лист 2

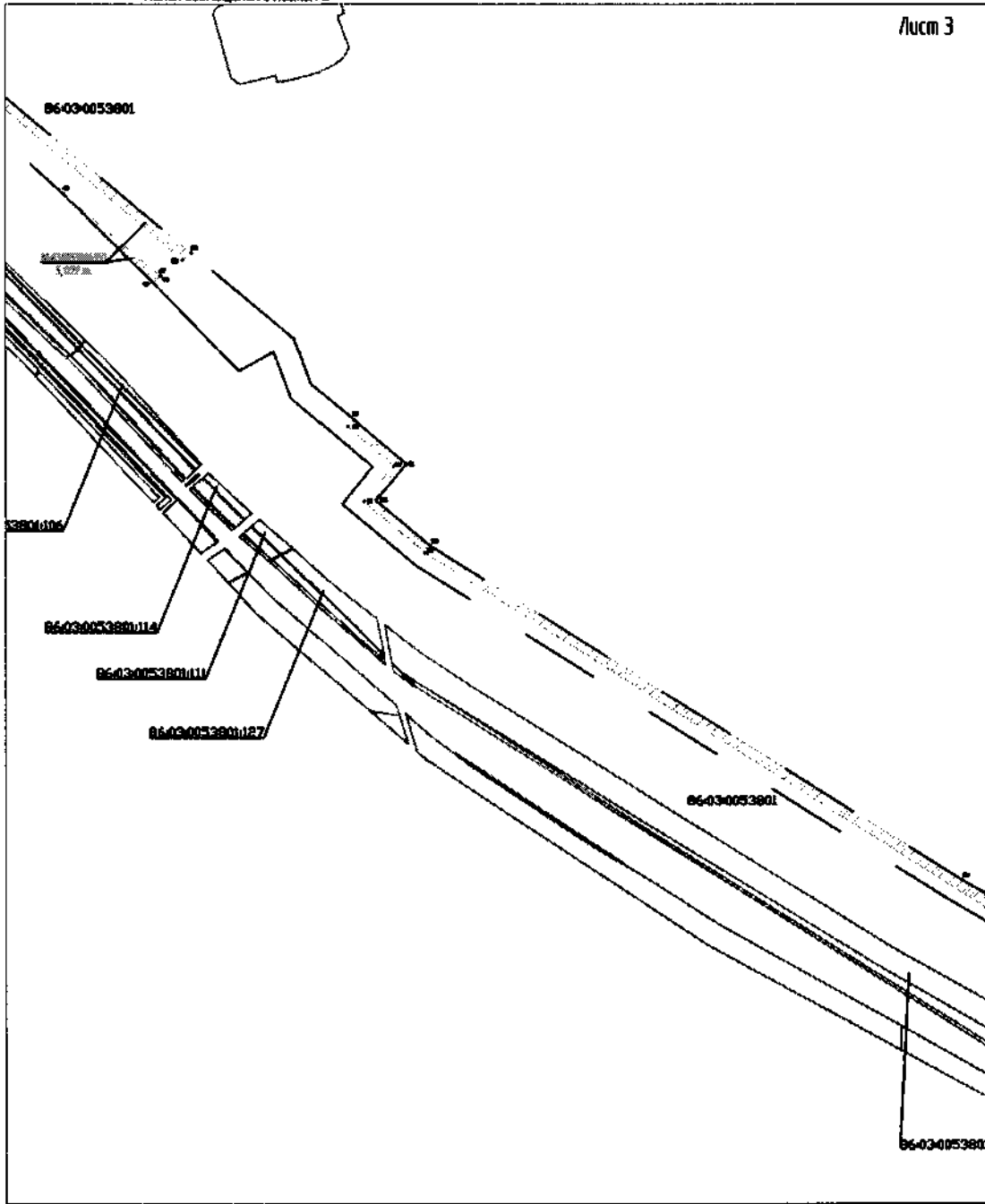


Линия сообщения с листом 3

Чертеж межевания территории
Масштаб (1:5000)

Линия соприкосновения с листом 2

Лист 3

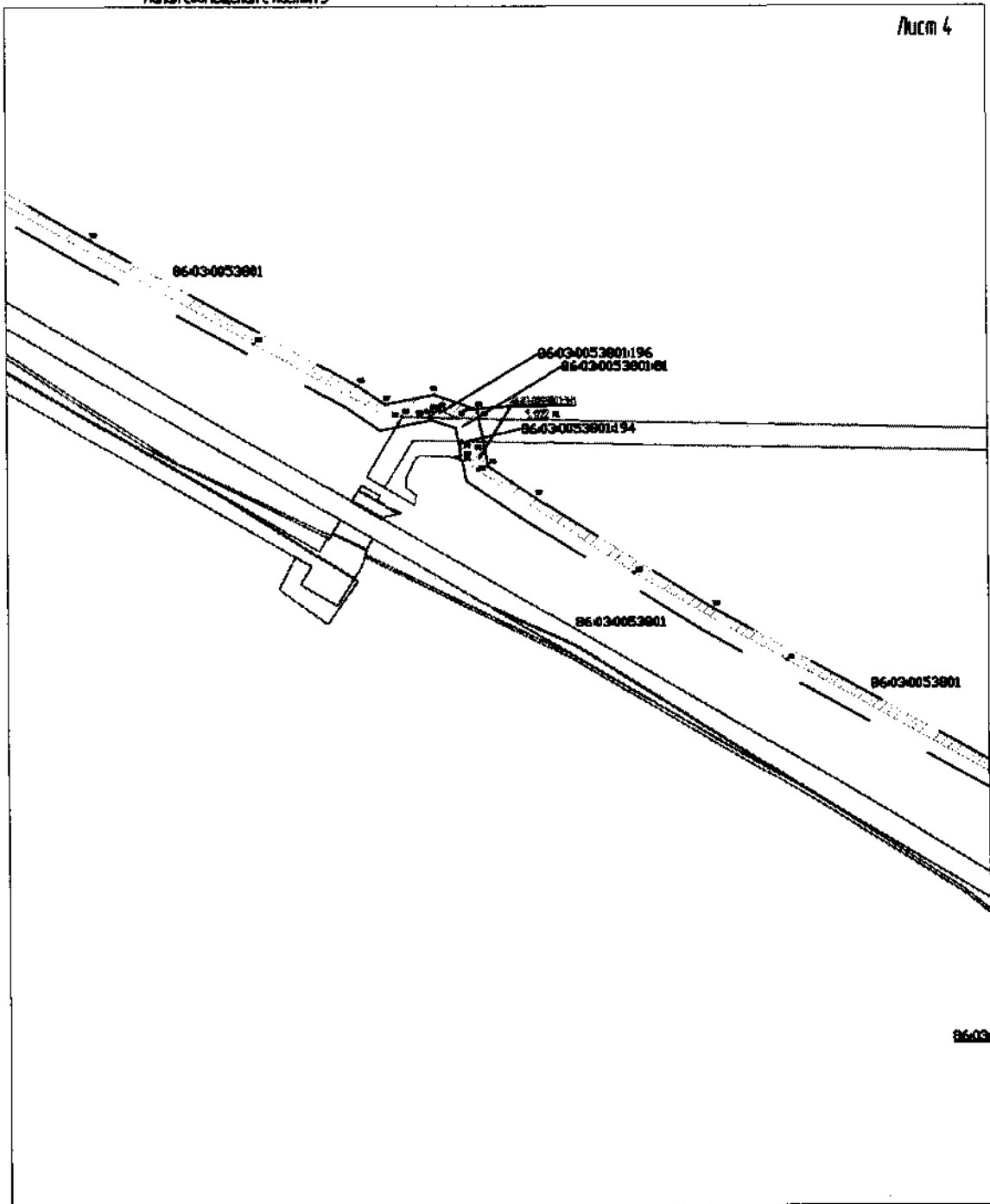


Линия соприкосновения с листом 4

Чертеж межевания территории
Масштаб (1:5000)

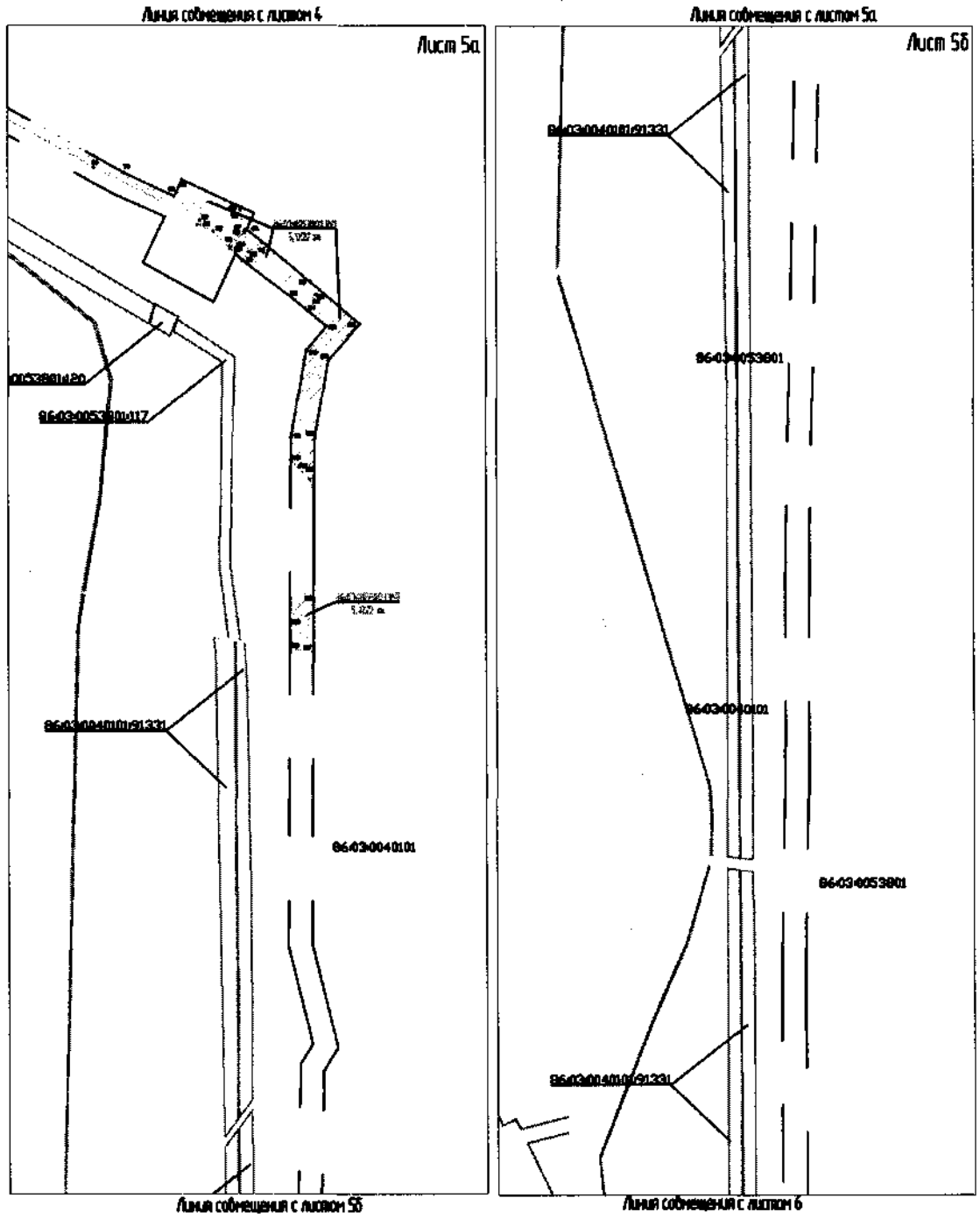
Линия соприкосновения с листом 3

Лист 4



Линия соприкосновения с листом 5а

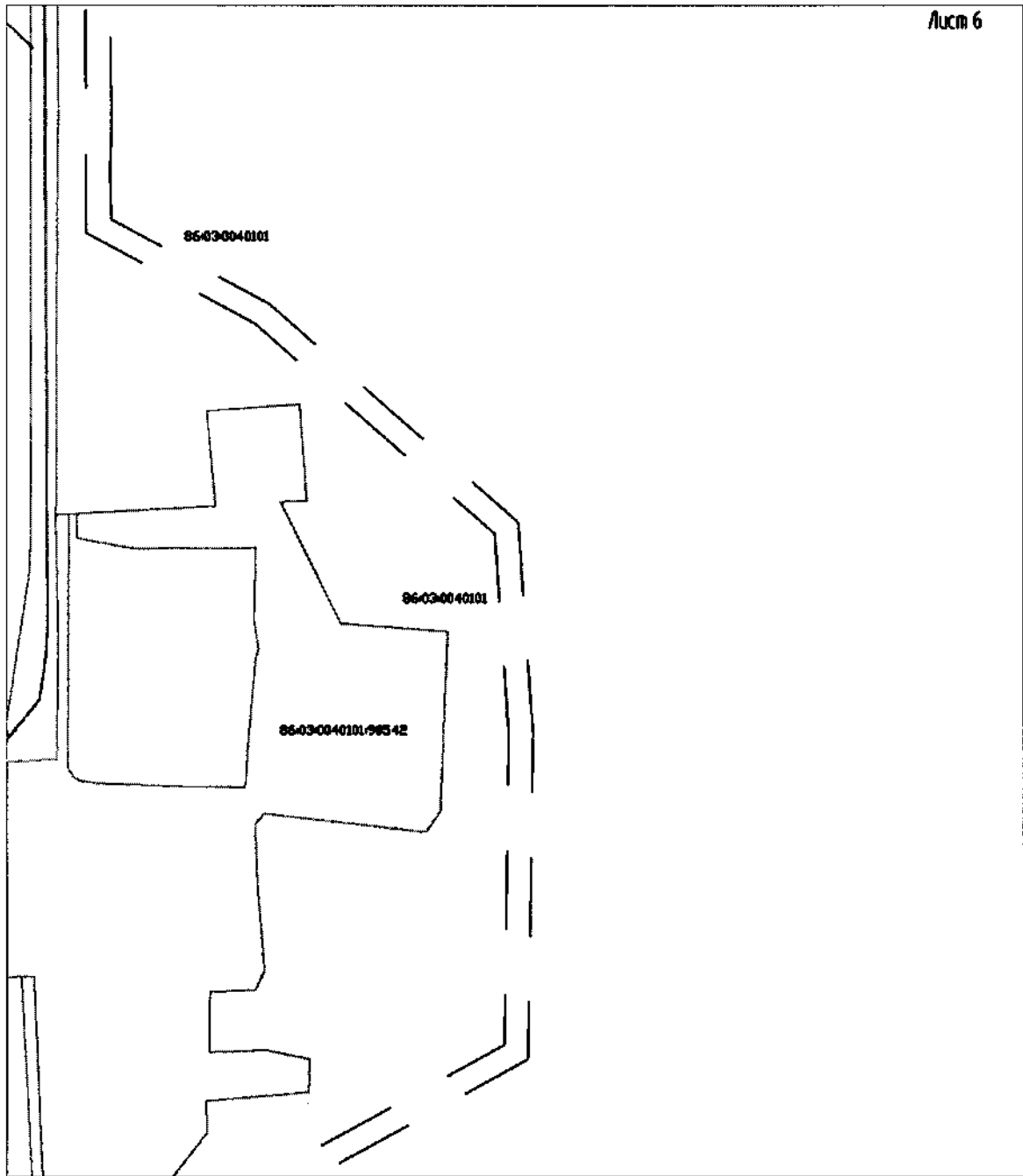
Чертеж межевания территории
Масштаб (1:5000)



Чертеж межевания территории
Масштаб (1:5000)

Линия сообщения с листом 56

Лист 6

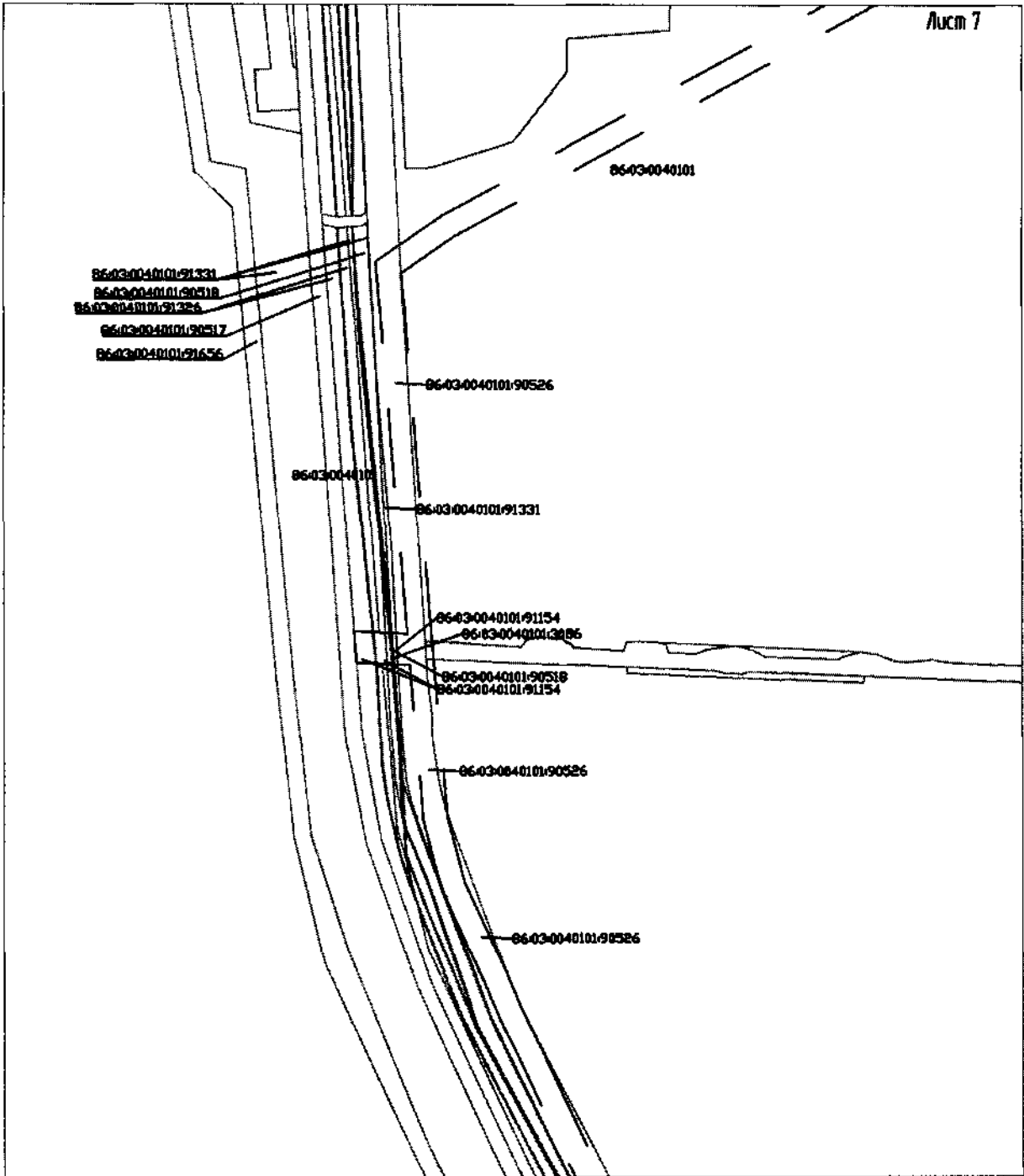


Линия сообщения с листом 7

Чертеж межевания территории
Масштаб (1:5000)

Линия соприкосновения с листом 6


Лист 7



Линия соприкосновения с листом 8а

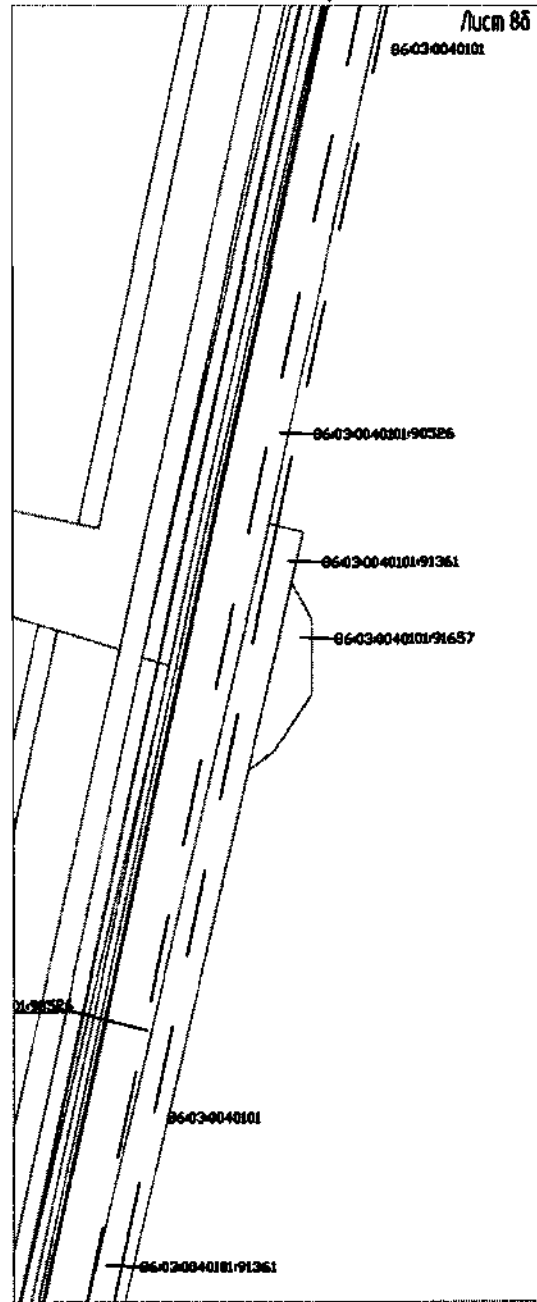
Чертеж межевания территории
Масштаб (1:5000)

Линия соприкосновения с листом 7



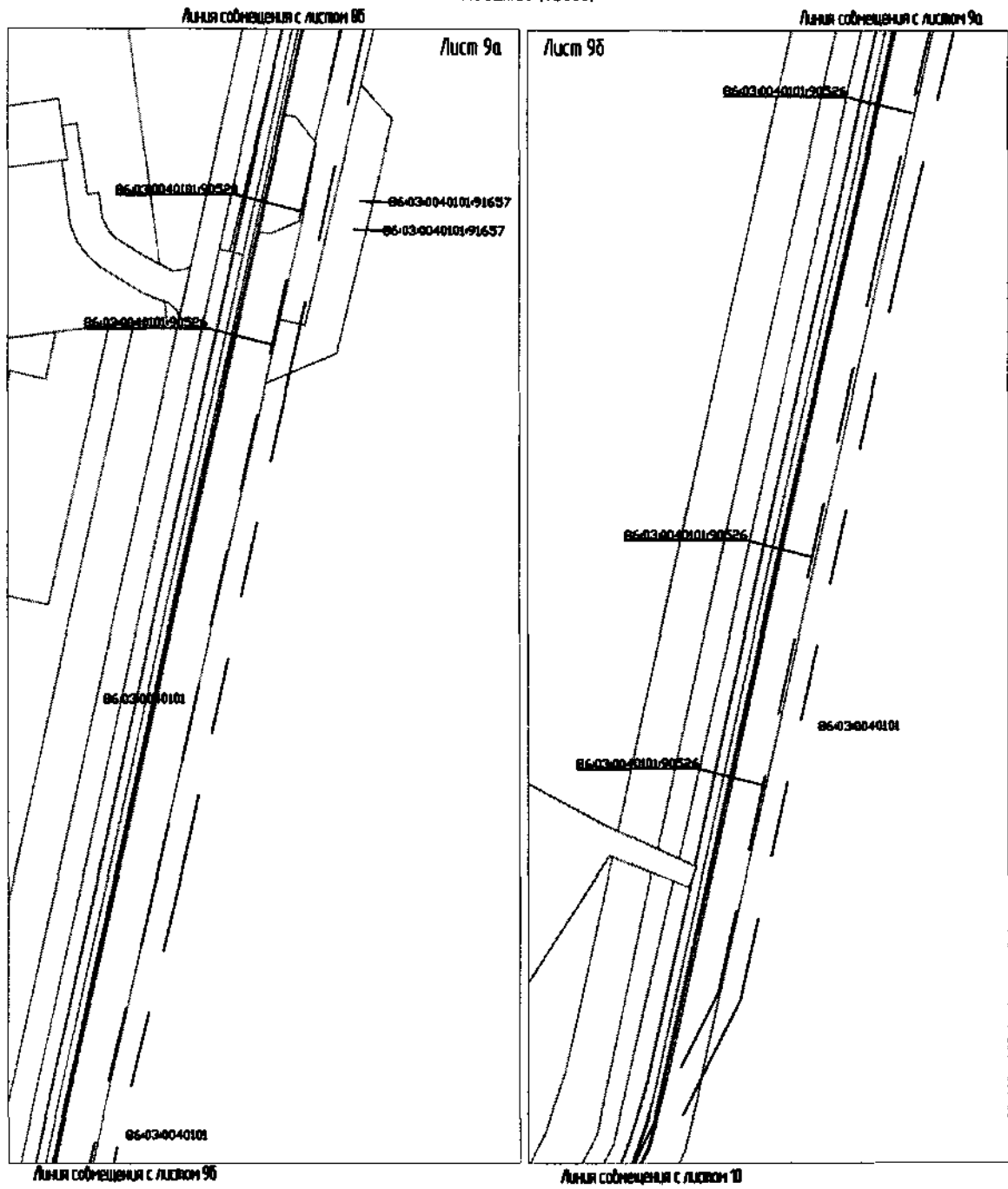
Линия соприкосновения с листом 8б

Линия соприкосновения с листом 8а



Линия соприкосновения с листом 9а

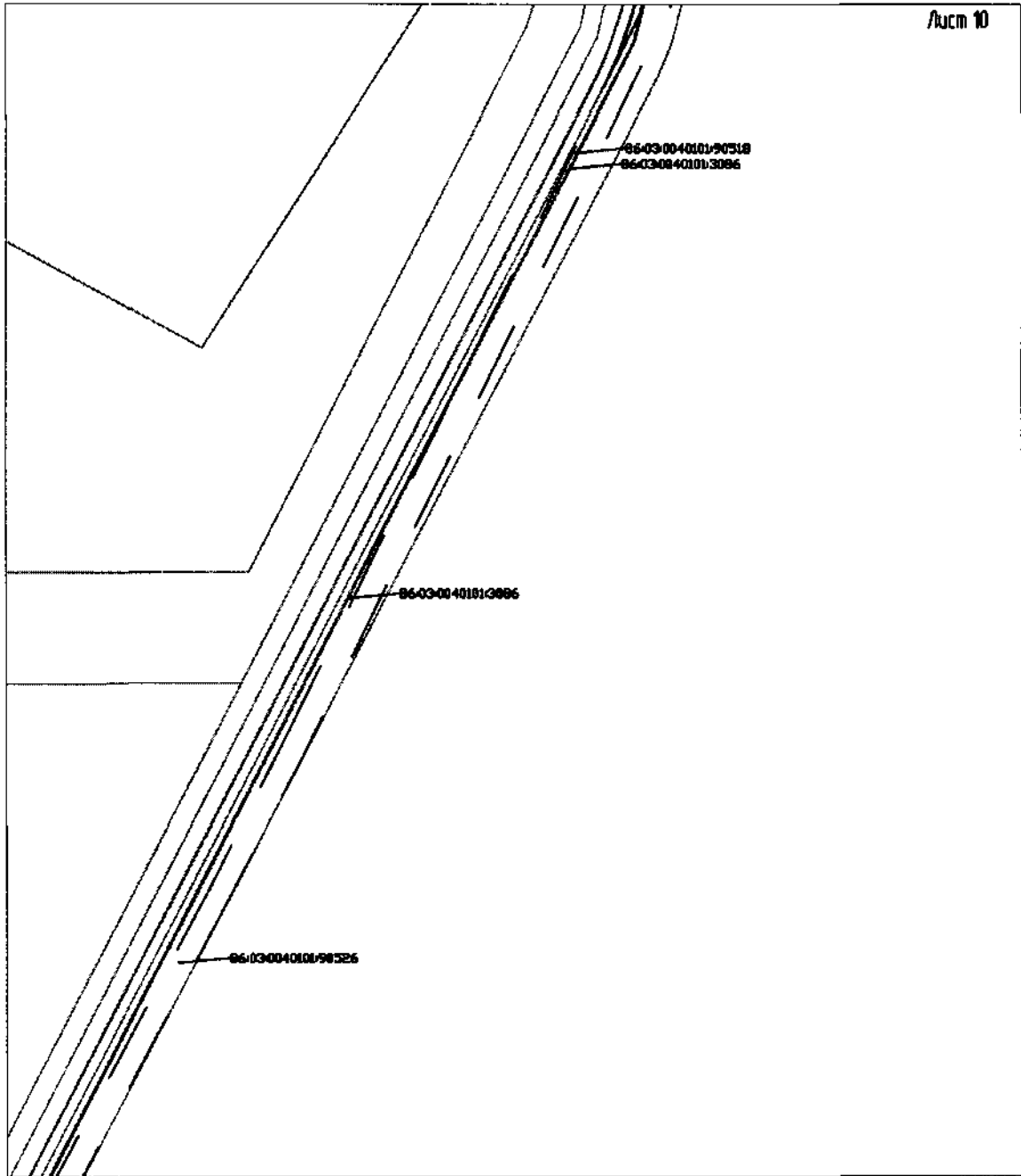
Чертеж межевания территории
Масштаб (1:5000)



Чертеж межевания территории
Масштаб (1:5000)

Линия соприкосновения с листом 9а

Лист 10

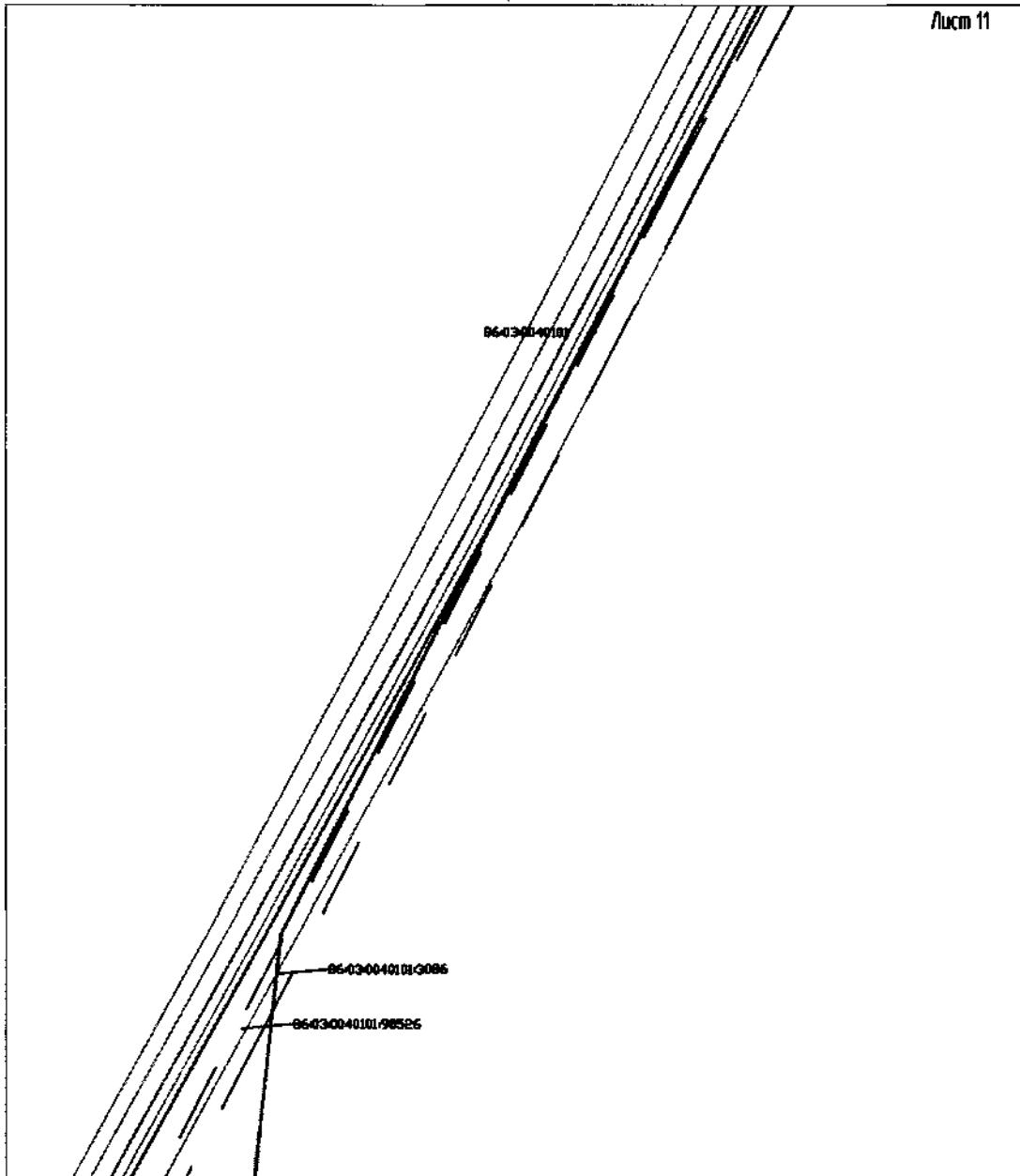


Линия соприкосновения с листом 11

Чертеж межевания территории
Масштаб (1:5000)

Линия соприкосновения с листом 10

Лист 11

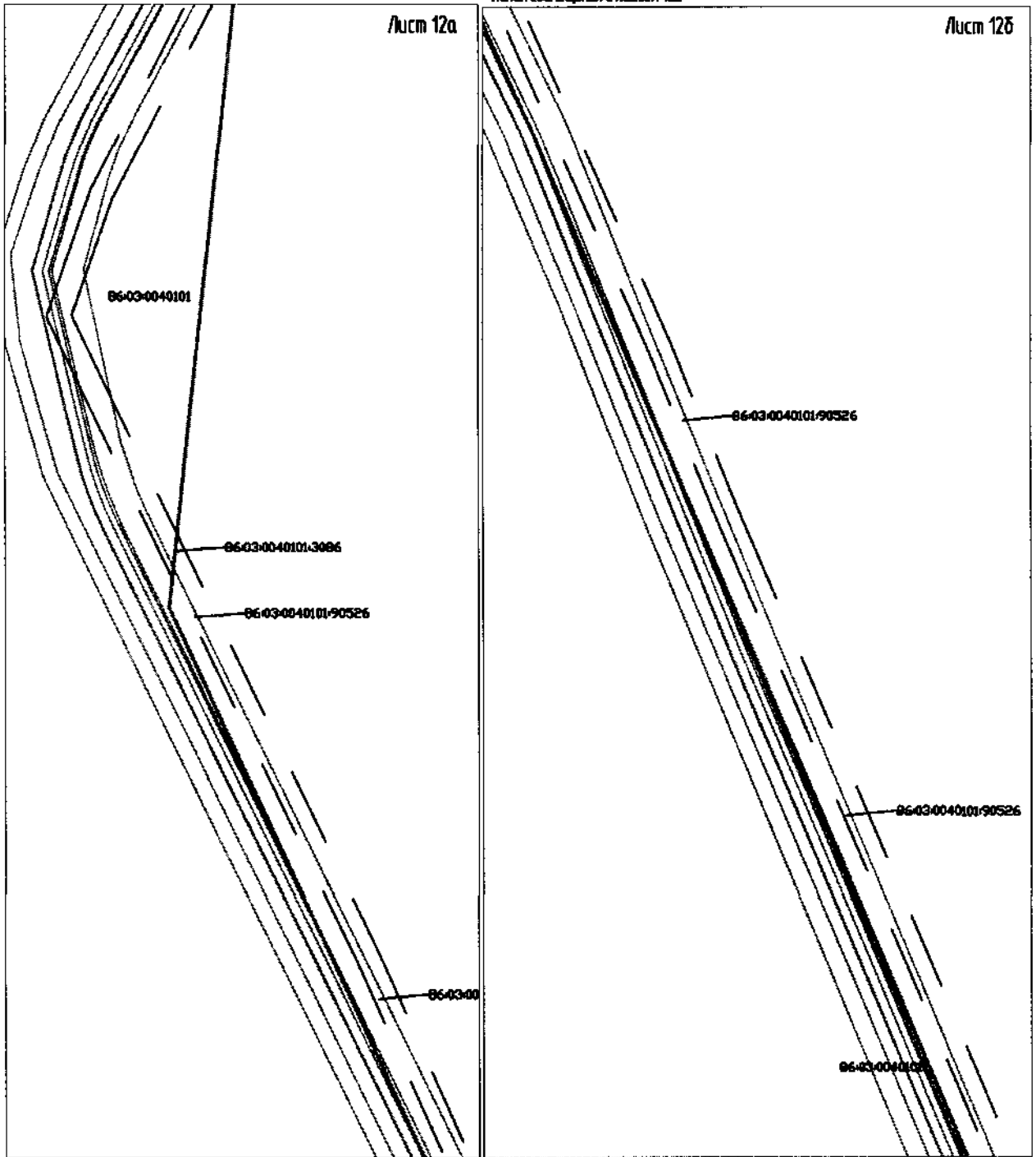


Линия соприкосновения с листом 12

Чертеж межованя території
Масштаб (1:5000)

Линія собщєнія с листом 11

Линія собщєнія с листом 12а



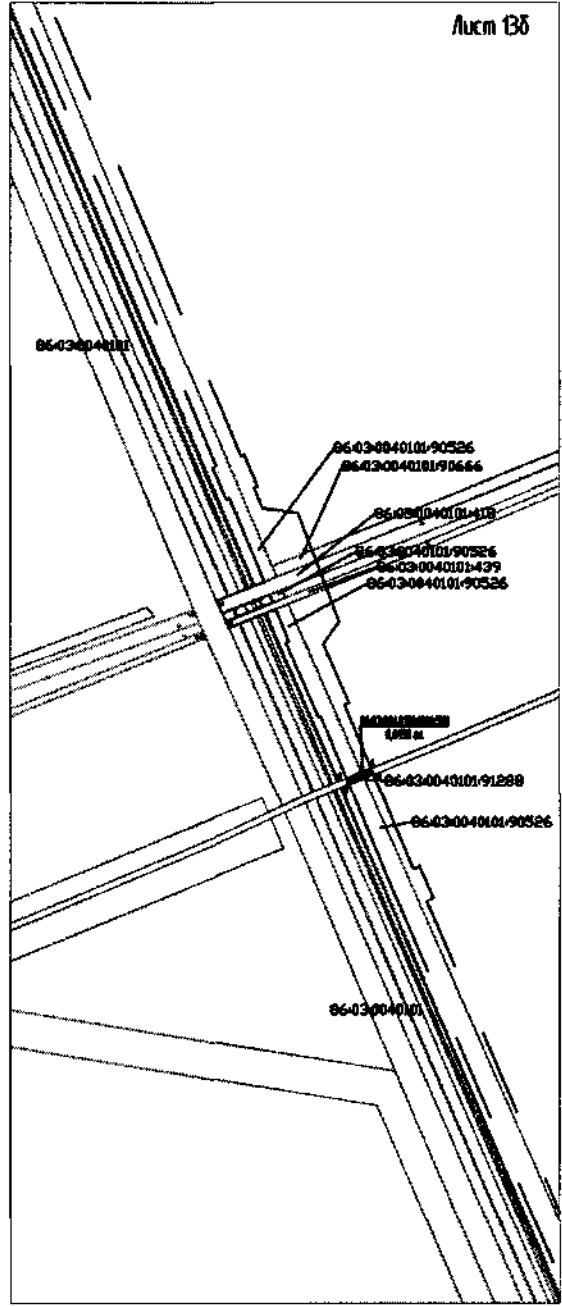
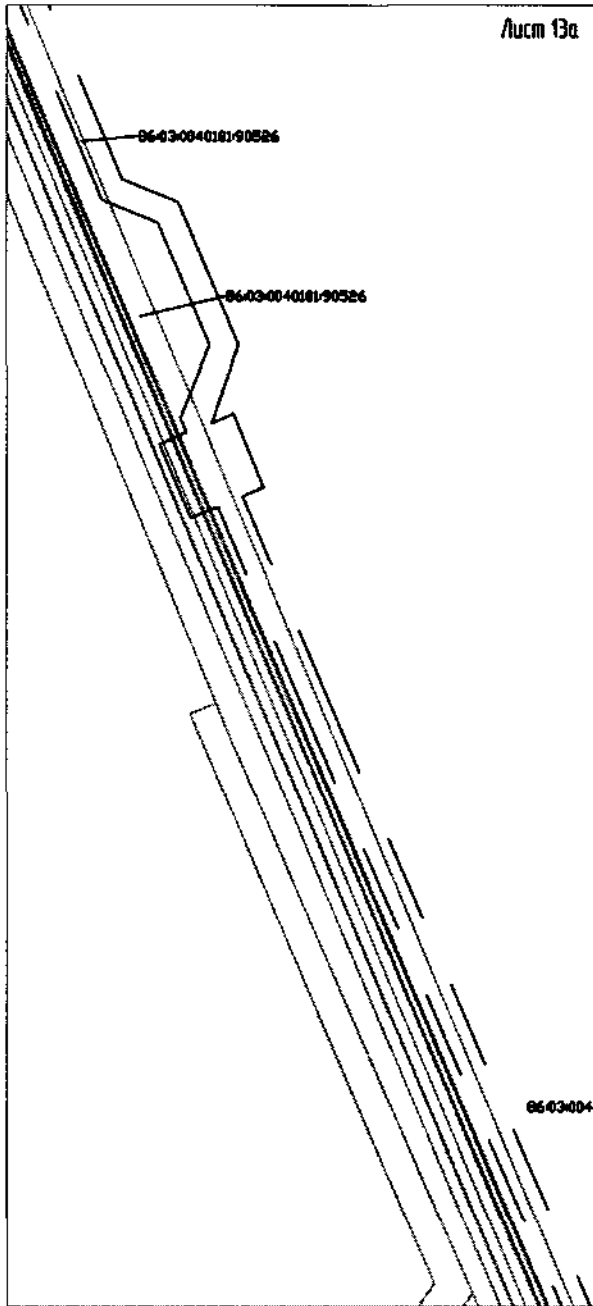
Линія собщєнія с листом 12б

Линія собщєнія с листом 13а

Чертеж межевания территории
Масштаб (1:5000)

Линия сомежения с листом 12б

Линия сомежения с листом 13а



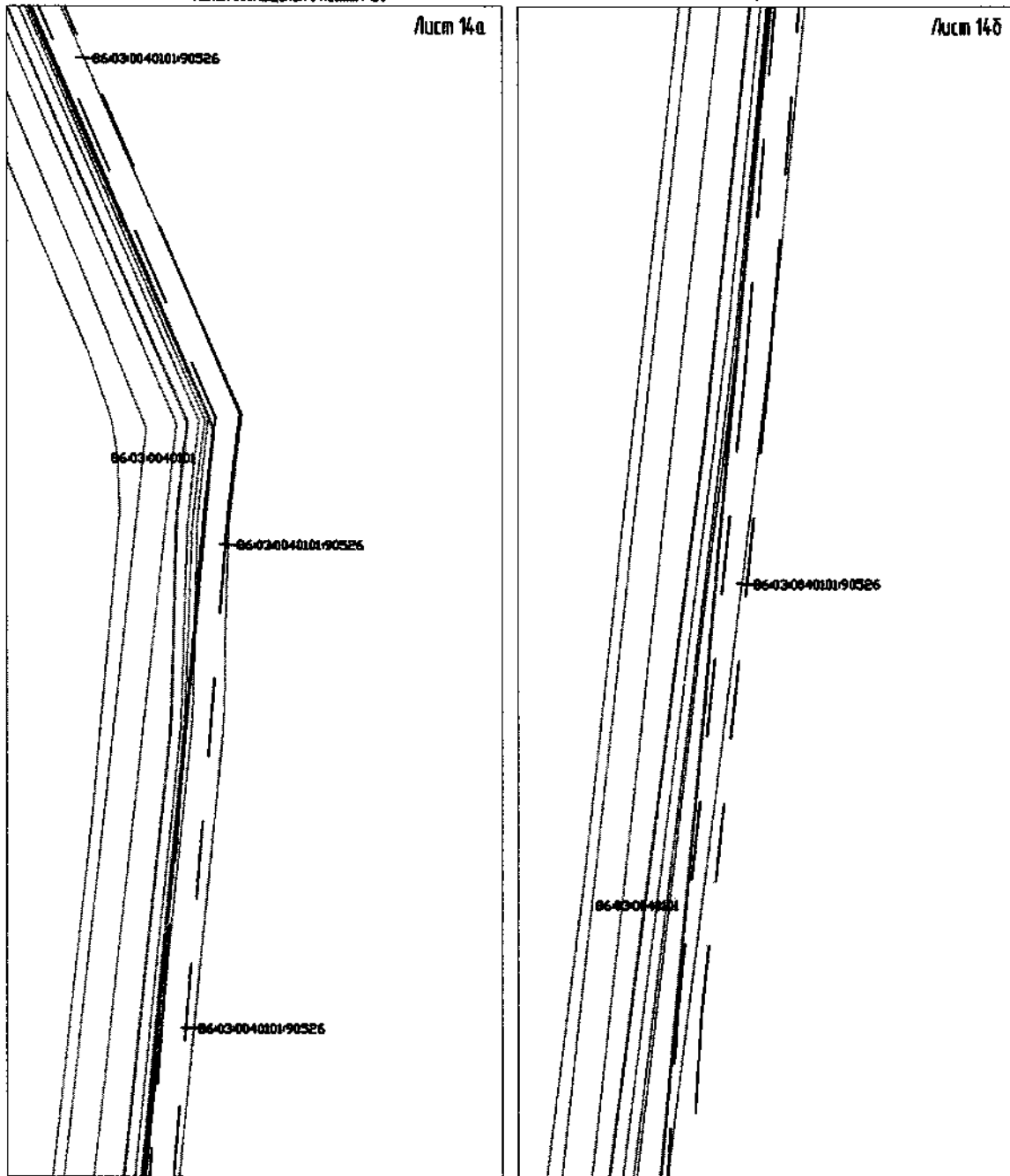
Линия сомежения с листом 13б

Линия сомежения с листом 14а

Чертеж межевания территории
Масштаб (1:5000)

Линия соприкосновения с листом Бб

Линия соприкосновения с листом 14а



Линия соприкосновения с листом 14б

Линия соприкосновения с листом Бб

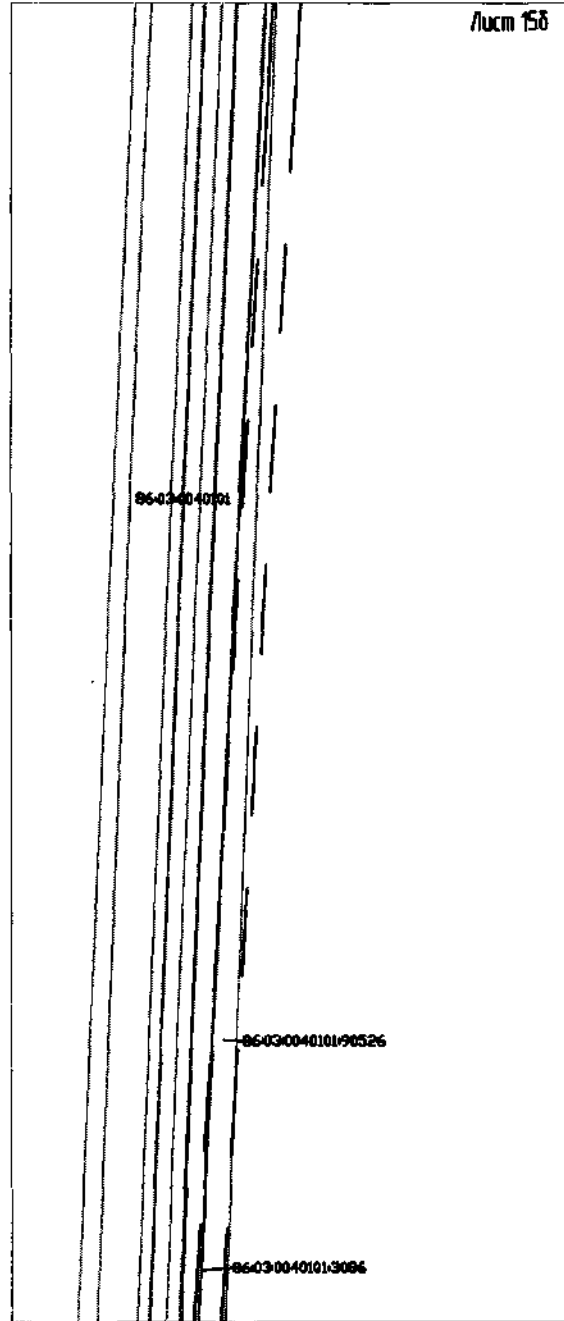
Чертеж межевания территории
Масштаб (1:5000)

Линия сообщения с листом 14б




Линия сообщения с листом 15б

Линия сообщения с листом 15б

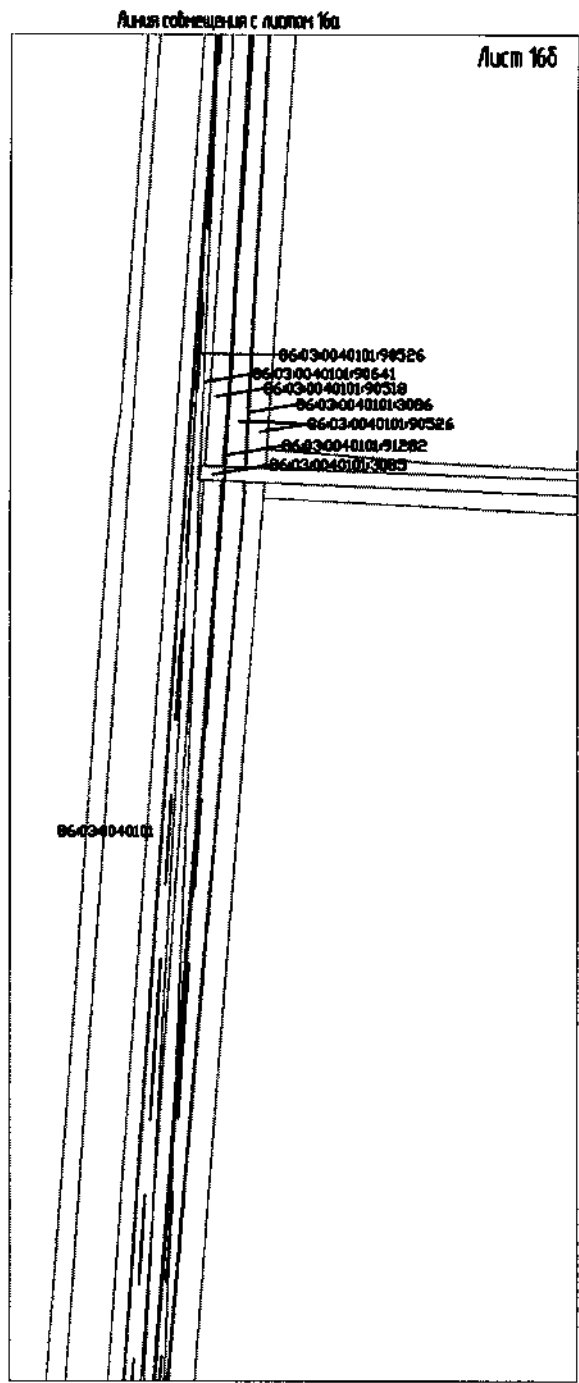


Линия сообщения с листом 16а

Чертеж межевания территории
Масштаб (1:5000)

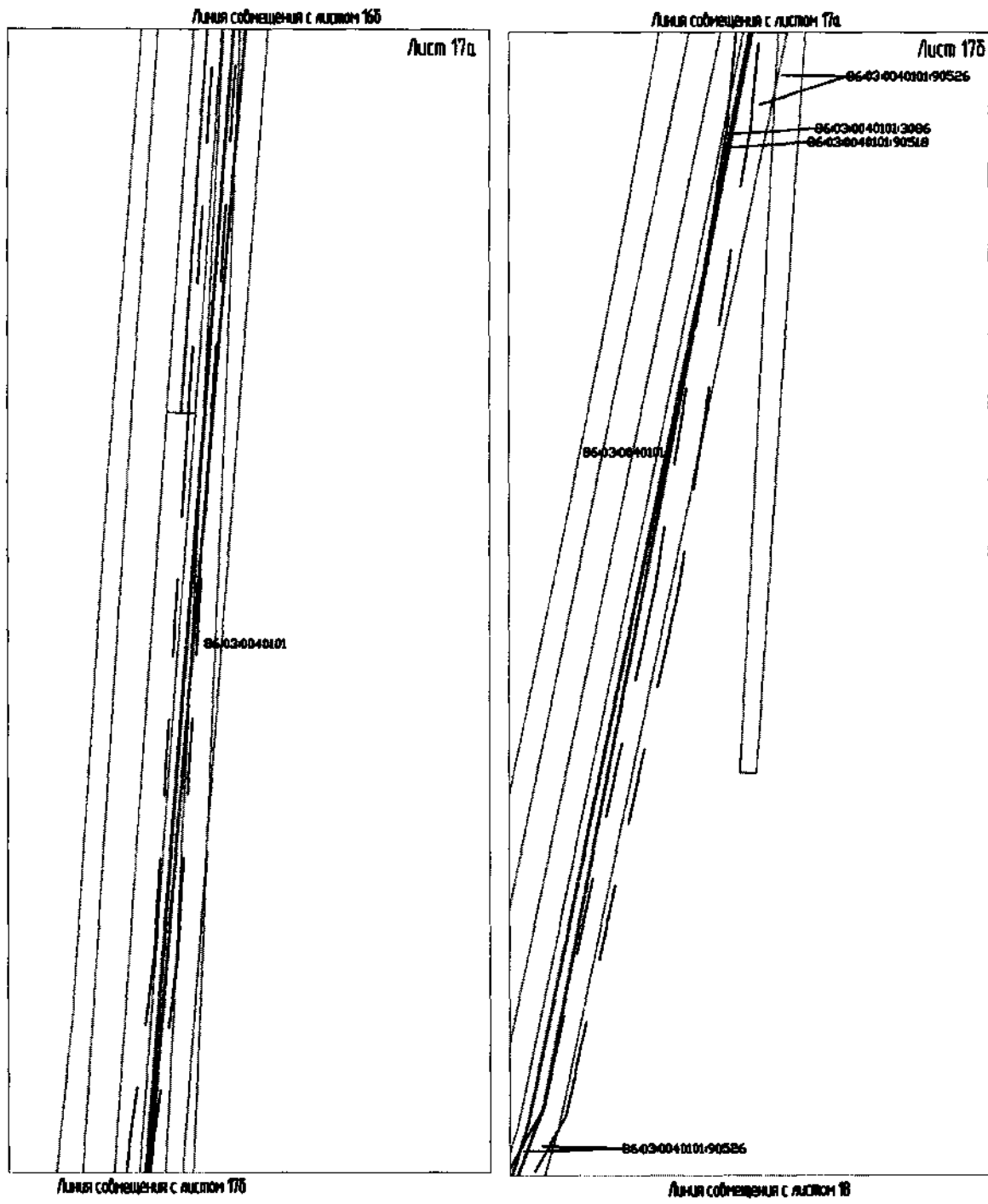


Линия сообщения с листом 16б



Линия сообщения с листом 17а

Чертеж нежебаня территории
Масштаб (1:5000)

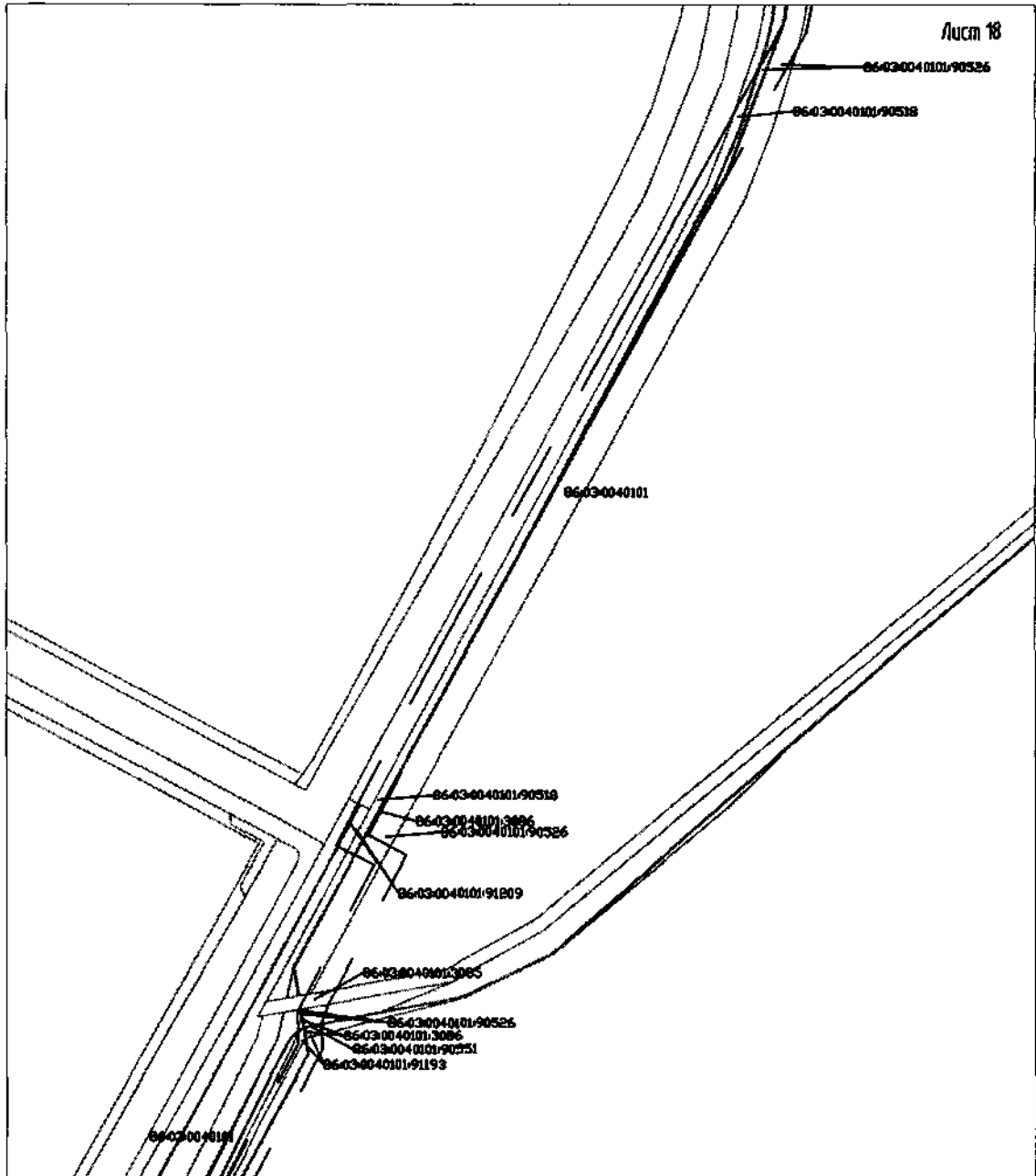


Линия сообщения с листом 17б

Линия сообщения с листом 18

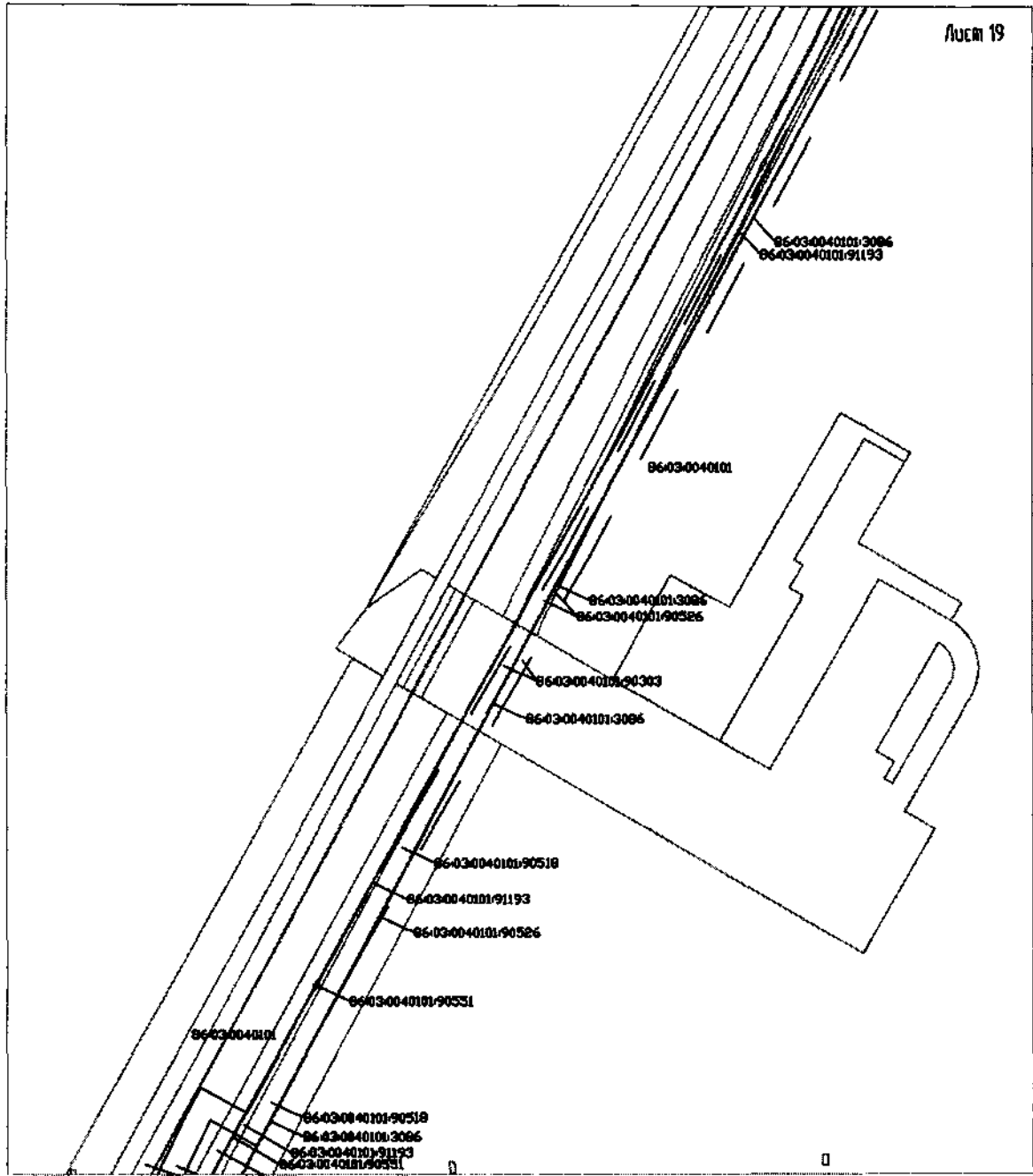
Чертеж межевания территории
Масштаб (1:5000)

Линия соприкосновения с листом 17б



Чертеж нежеданя территории
Масштаб (1:5000)

Линия собственности с листом 18




Линия собственности с листом 20

Чертеж межевания территории
Масштаб (1:5000)

Линия соприкосновения с листом 19

Лист 20



Линия соприкосновения с листом 21

Чертеж межевания территории
Масштаб (1:5000)

Линия соображения с листом 20

Лист 21

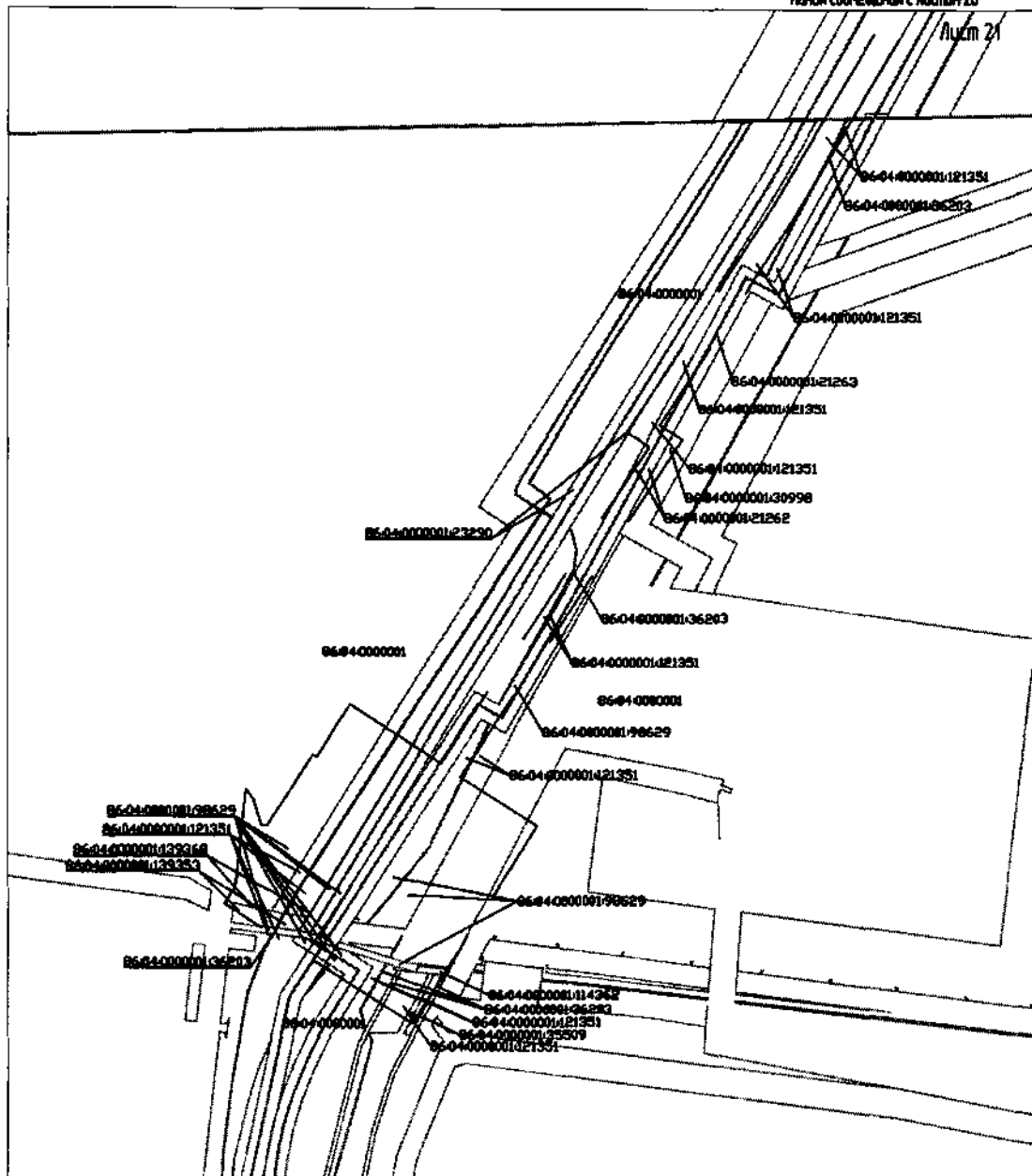
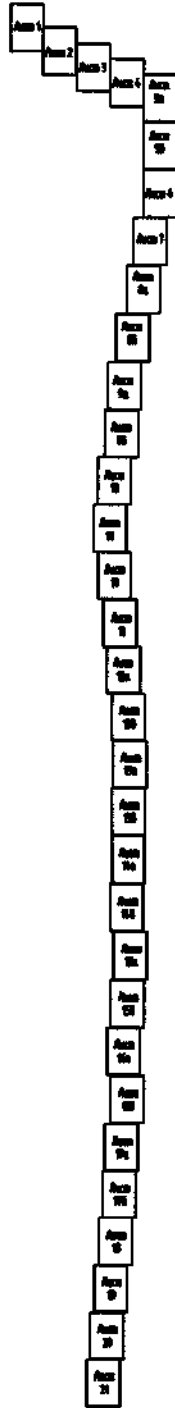


Схема расположения листов



Приложение 4
к приказу Департамента пространственного
развития и архитектуры
Ханты-Мансийского
автономного округа – Югры
от 27 декабря 2023 года №64-нп

**Проект межевания территории для размещения объекта капитального
строительства «Обустройство Покамасовского месторождения нефти.
Напорный нефтепровод ДНС Покамасовского м/р - т.вр. ННП Западно-
Асомкинского м/р», расположенного на территориях двух муниципальных
образований Ханты-Мансийского автономного округа – Югры.**

Текстовая часть

Перечень образуемых земельных участков

Проектом межевания территории определены площади и границы земельных участков под строительство объекта капитального строительства «Обустройство Покамасовского месторождения нефти. Напорный нефтепровод ДНС Покамасовского м/р - т.вр. ННП Западно-Асомкинского м/р», расположенного на территориях двух муниципальных образований Ханты-Мансийского автономного округа – Югры (далее – проектируемый объект). Строительство осуществляется на ранее отведенной и вновь отводимой территории в Ханты-Мансийском автономном округе – Югре, Сургутском и Нижневартовском районах, Покамасовском месторождении нефти.

Земельные участки, подлежащие межеванию, образуются из кадастрового квартала 86:03:0053801, а также из земельного участка с кадастровым номером 86:03:0040101:1801.

Координаты образуемых земельных участков, необходимых для размещения проектируемого объекта на территории Ханты-Мансийского автономного округа – Югры, в графических материалах определены в МСК-86.

Границы территорий объектов культурного наследия, особо охраняемых природных территорий, границы зон действия публичных сервитутов в районе работ отсутствуют и их отображение на чертеже межевания не требуется.

Расчет полосы отвода земельных участков для выполнения работ по строительству проектируемого объекта произведен с учетом действующих норм отвода земель.

Таблица 1

Перечень образуемых земельных участков

№ п/п	Условный номер образуемого земельного участка	Площадь, га	Способ образования земельного участка	Сведения об отнесении (неотнесении) образуемых

				земельных участков к территории общего пользования
Ханты-Мансийский автономный округ – Югра, Сургутский район, Покамасовское месторождение нефти Покамасовского лицензионного участка. Категория земель – земли запаса				
1	86:03:0053801:3У1	5,1222	Образование земельного участка, находящего на землях государственной и муниципальной собственности из кадастрового квартала 86:03:0053801	Не относится к территории общего пользования
2	86:03:0053801:3У2	1,2089		
Итого по землям запаса		6,3311		
Ханты-Мансийский автономный округ – Югра, Сургутский район, Покамасовское месторождение нефти Южно-Локосовского лицензионного участка. Категория земель – земли промышленности				
1	86:03:0040101:1801:3У1	0,0138	Образование земельного участка путем раздела с сохранением исходного в измененных координатах	Не относится к территории общего пользования
Итого по землям промышленности		0,0138		
Итого по проекту		6,3449		

Проектируемая трасса пересекает земельные участки с кадастровыми номерами 86:03:0040101:91288, 86/08/019/2010-03/00028, которые находятся в собственности сторонних организаций или обременены арендой. В связи с чем необходимо заключение соглашения об установлении сервитута на эти участки.

Таблица 2

Перечень земельных участков для соглашения об установлении сервитута

Кадастровый номер	Площадь
86:03:0040101:91288	0,0007
86/08/019/2010-03/00028	0,1232

Перечень координат характерных точек образуемых земельных участков

Таблица 3

Обозначение характерных точек	Координаты	
	X	Y
86:03:0053801:3У1		
1	975166.77	3634914.82
2	975160.29	3634919.93
3	975152.26	3634911.32

Обозначение характерных точек	Координаты	
	X	Y
4	975158.46	3634905.83
5	975171.83	3634920.25
6	975166.05	3634926.10
7	975166.05	3634926.12

Обозначение характерных точек	Координаты	
	X	Y
8	975160.97	3634920.65
9	975167.46	3634915.55
10	975175.62	3634924.35
11	975169.70	3634930.03
12	975166.79	3634926.91
13	975172.53	3634921.02
14	975215.33	3634945.37
15	975170.74	3634986.64
16	975165.01	3634976.85
17	975207.79	3634937.26
18	975162.69	3634994.09
19	975156.79	3634999.57
20	975149.23	3634992.53
21	975148.82	3634991.82
22	975157.30	3634983.98
23	975156.07	3635000.22
24	975154.29	3635001.87
25	975150.73	3634995.24
26	975139.66	3635015.41
27	975117.10	3635036.28
28	974937.12	3635194.03
29	974527.38	3635620.36
30	974232.15	3635897.04
31	974116.56	3636011.26
32	973853.28	3636326.63
33	973847.08	3636318.45
34	974113.27	3636002.72
35	974227.46	3635888.71
36	974233.16	3635884.54
37	974511.94	3635623.18
38	974714.91	3635411.12
39	974805.37	3635317.56
40	974872.98	3635248.13
41	974876.46	3635244.55
42	974998.54	3635119.18
43	975090.80	3635046.80
44	975134.92	3635004.73
45	975138.40	3635011.92
46	973909.30	3636205.69
47	973831.69	3636297.24
48	973831.32	3636297.67
49	973825.74	3636290.30
50	973695.90	3636479.95
51	973654.56	3636529.47
52	973619.84	3636500.50
53	973576.83	3636552.01
54	973261.37	3637054.36
55	973095.61	3637345.33
56	972957.93	3637597.17
57	972940.71	3637622.73
58	972949.73	3637669.03

Обозначение характерных точек	Координаты	
	X	Y
59	972935.74	3637709.74
60	972927.25	3637711.39
61	972927.74	3637691.38
62	972935.46	3637673.63
63	972932.58	3637668.42
64	972929.50	3637665.22
65	972928.39	3637664.66
66	972929.01	3637638.67
67	972923.28	3637635.26
68	972998.32	3637498.69
69	973235.01	3637077.50
70	973570.23	3636547.15
71	973618.84	3636489.09
72	973652.93	3636517.53
73	973689.66	3636473.97
74	972905.94	3637694.66
75	972905.46	3637715.63
76	972881.99	3637720.20
77	972851.42	3637765.56
78	972747.11	3637932.65
79	972542.39	3638302.33
80	972519.70	3638350.56
81	972535.73	3638358.02
82	972509.21	3638415.07
83	972505.89	3638414.36
84	972486.02	3638418.57
85	972485.90	3638418.61
86	972469.81	3638403.97
87	972485.44	3638388.48
88	972491.67	3638372.88
89	972496.31	3638375.20
90	972547.82	3638272.12
91	972698.24	3638001.30
92	972780.89	3637856.91
93	972878.50	3637710.03
94	972891.03	3637689.15
95	972890.87	3637693.89
96	972484.69	3638418.87
97	972465.62	3638422.87
98	972474.68	3638436.04
99	972436.00	3638482.70
100	972418.80	3638467.42
101	972457.05	3638416.62
102	972469.09	3638404.69
103	972469.32	3638404.91
104	972428.34	3638491.83
105	972395.74	3638530.72
106	972359.28	3638500.17
107	972283.31	3638486.79
108	972227.50	3638486.41
109	972244.03	3638482.36

Обозначение характерных точек	Координаты	
	X	Y
110	972263.09	3638463.66
111	972285.40	3638463.81
112	972369.35	3638478.57
113	972392.88	3638498.31
114	972411.14	3638476.55
115	972423.90	3638487.90
116	972147.22	3638485.84
117	972076.82	3638485.35
118	972080.03	3638462.37
119	972106.76	3638462.56
86:03:0053801.3У2		
1	975170.18	3634760.51
2	975159.01	3634770.57
3	975136.07	3634741.97
4	975126.07	3634727.43
5	975125.76	3634726.99
6	975132.90	3634720.34
7	975158.26	3634771.23
8	975147.24	3634781.16
9	975120.60	3634731.79
10	975125.03	3634727.67
11	975125.43	3634728.26
12	975135.26	3634742.55
13	975236.67	3634798.65
14	975232.34	3634806.10
15	975214.38	3634831.77
16	975178.36	3634792.78
17	975197.65	3634771.44
18	975216.89	3634792.20
19	975213.80	3634832.61
20	975210.12	3634837.86
21	975189.66	3634856.77
22	975152.89	3634820.88
23	975177.68	3634793.54
24	975234.70	3634830.60
25	975222.82	3634841.09
26	975220.56	3634838.55
27	975229.83	3634825.36
28	975252.62	3634849.86
29	975217.31	3634883.89
30	975201.21	3634868.11
31	975226.04	3634846.21
32	975240.06	3634861.87
33	975240.79	3634861.16
34	975226.80	3634845.54
35	975238.77	3634834.97
36	975214.58	3634886.66
37	975203.58	3634897.29
38	975200.44	3634894.03
39	975197.64	3634891.11
40	975194.46	3634887.76

Обозначение характерных точек	Координаты	
	X	Y
41	975191.87	3634885.04
42	975188.02	3634879.77
43	975198.23	3634870.74
44	975198.24	3634870.72
45	975198.25	3634870.74
46	975202.82	3634898.23
47	975192.21	3634908.44
48	975185.62	3634901.28
49	975197.23	3634892.13
50	975199.88	3634895.02
51	975196.30	3634891.57
52	975184.92	3634900.53
53	975175.73	3634890.60
54	975176.15	3634890.24
55	975187.27	3634880.42
56	975187.90	3634881.27
57	975191.08	3634885.68
58	975270.02	3634868.56
59	975259.49	3634880.65
60	975244.90	3634865.58
61	975256.66	3634854.21
62	975258.55	3634881.13
63	975237.49	3634903.54
64	975221.57	3634888.18
65	975244.10	3634866.33
66	975246.85	3634869.13
67	975234.77	3634906.48
68	975221.81	3634918.82
69	975207.69	3634901.88
70	975218.66	3634890.65
71	975221.08	3634919.54
72	975211.06	3634928.81
73	975196.23	3634912.75
74	975206.80	3634902.53
75	975287.14	3634886.96
76	975252.93	3634918.62
77	975241.47	3634907.43
78	975272.73	3634871.48
79	975250.00	3634921.34
80	975239.69	3634930.87
81	975230.29	3634920.28
82	975238.84	3634910.41
83	975236.74	3634933.61
84	975235.32	3634934.91
85	975222.47	3634919.63
86	975235.49	3634907.15
87	975235.97	3634907.61
88	975224.96	3634920.33
89	975234.60	3634935.59
90	975173.71	3634991.94
91	975172.95	3634990.35

Обозначение характерных точек	Координаты	
	X	Y
92	975170.76	3634986.63
93	975215.33	3634945.37
94	975207.79	3634937.26
95	975178.40	3634964.46
96	975213.75	3634931.72
97	975211.74	3634929.55
98	975221.72	3634920.30
99	975165.56	3634999.48
100	975161.13	3635003.58
101	975156.79	3634999.55
102	975162.69	3634994.09
103	975160.41	3635004.26
104	975157.23	3635007.25
105	975154.31	3635001.85
106	975156.07	3635000.22
107	975141.84	3635021.44
108	975126.75	3635035.41
109	975122.73	3635031.08
110	975139.65	3635015.41
111	975169.70	3634930.03
112	975149.14	3634949.79
113	975147.34	3634946.88
114	975166.79	3634926.91
115	975166.05	3634926.12
116	975146.73	3634945.73
117	975140.32	3634936.91
118	975160.97	3634920.65
119	975160.29	3634919.92
120	975139.67	3634936.15
121	975133.22	3634928.12
122	975152.26	3634911.32

Обозначение характерных точек	Координаты	
	X	Y
123	975121.41	3634976.77
124	975100.31	3634997.05
125	975099.79	3634996.57
126	975120.37	3634974.60
127	975119.94	3634973.57
128	975094.54	3635000.61
129	975090.43	3634996.17
130	975117.56	3634968.63
131	975117.11	3634967.69
132	975089.76	3634995.47
133	975084.06	3634989.30
134	975105.92	3634968.11
135	975113.74	3634960.72
136	975113.27	3634959.76
137	975105.19	3634967.37
138	975083.35	3634988.54
139	975074.99	3634979.50
140	975124.79	3634935.54
141	975111.30	3634955.58
142	975121.14	3634930.78
143	975070.91	3634975.10
144	975069.79	3634973.89
145	975073.40	3634970.83
146	975083.00	3634962.80
147	975095.46	3634952.33
86:03:0040101:1801:3У1		
1	958164.82	3638006.13
2	958159.29	3638008.46
3	958150.70	3637987.10
4	958156.24	3637984.79

**Сведения о границах территории, применительно к которой
осуществляется подготовка проекта межевания, содержащие перечень
координат характерных точек таких границ в системе координат,
используемой для ведения Единого государственного реестра
недвижимости**

Таблица 4

**Координаты характерных точек границ территории, применительно
к которой осуществляется подготовка проекта межевания**

Обозначение характерных точек	Координаты	
	X	Y
МСК – 86 (3 зона)		
1	975287.14	3634886.96
2	975126.75	3635035.41

Обозначение характерных точек	Координаты	
	X	Y
3	975122.73	3635031.08
4	975117.10	3635036.28
5	974937.12	3635194.03

Обозначение характерных точек	Координаты	
	X	Y
6	974527.37	3635620.35
7	974232.15	3635897.04
8	974116.55	3636011.25
9	973772.29	3636423.66
10	973729.91	3636439.21
11	973654.56	3636529.47
12	973619.84	3636500.50
13	973576.83	3636552.01
14	973261.36	3637054.35
15	973095.61	3637345.33
16	972957.93	3637597.17
17	972940.71	3637622.74
18	972949.73	3637669.03
19	972935.74	3637709.74
20	972881.98	3637720.20
21	972851.42	3637765.56
22	972747.11	3637932.65
23	972542.39	3638302.35
24	972519.70	3638350.56
25	972535.73	3638358.02
26	972509.21	3638415.08
27	972502.99	3638428.43
28	972490.21	3638422.52
29	972487.09	3638421.05
30	972474.86	3638436.38
31	972395.74	3638530.72
32	972359.28	3638500.17
33	972283.31	3638486.81
34	972227.50	3638486.41
35	972147.21	3638485.84
36	972076.82	3638485.35
37	971794.14	3638483.36
38	971739.30	3638496.83
39	971731.69	3638498.71
40	971692.62	3638508.31
41	971669.92	3638494.56
42	971117.14	3638483.06
43	970883.66	3638482.29
44	970707.71	3638478.62
45	970456.99	3638480.43
46	970426.52	3638479.08
47	970378.62	3638480.62
48	970297.73	3638630.80
49	970090.13	3638869.26
50	969887.99	3638883.23
51	969577.03	3638878.30
52	969348.79	3638463.27
53	969313.49	3638412.52
54	968962.83	3638441.65
55	968945.84	3638443.08
56	968799.89	3638455.37

Обозначение характерных точек	Координаты	
	X	Y
57	968796.17	3638455.69
58	968734.51	3638471.99
59	968646.93	3638512.47
60	968613.72	3638526.33
61	968577.55	3638544.55
62	968329.97	3638658.98
63	968261.48	3638699.15
64	967902.26	3638628.08
65	967896.73	3638611.85
66	967815.61	3638595.80
67	967676.68	3638568.31
68	966823.41	3638386.79
69	966155.89	3638244.78
70	965819.32	3638171.45
71	965316.37	3638061.86
72	964852.45	3637952.26
73	964091.16	3637786.39
74	964012.81	3637747.68
75	963268.47	3637379.93
76	963132.79	3637308.52
77	962715.45	3637088.33
78	962556.01	3637005.84
79	961941.15	3636687.72
80	961936.60	3636685.37
81	961700.43	3636563.19
82	961624.45	3636536.61
83	961586.84	3636523.44
84	961506.68	3636562.02
85	961375.18	3636625.34
86	961371.96	3636626.89
87	960967.34	3636821.68
88	960535.24	3637013.88
89	960374.42	3637078.64
90	959633.53	3637393.60
91	959613.97	3637442.10
92	959490.96	3637494.38
93	959422.47	3637471.01
94	959431.05	3637489.88
95	959367.84	3637515.92
96	959360.05	3637497.75
97	959185.41	3637571.67
98	958622.39	3637814.77
99	958434.76	3637893.21
100	958435.74	3637895.96
101	958408.22	3637907.92
102	958407.00	3637904.83
103	958389.75	3637912.07
104	958385.53	3637942.78
105	958353.30	3637955.09
106	958343.73	3637958.68
107	958332.43	3637963.01

Обозначение характерных точек	Координаты	
	X	Y
108	958291.53	3637978.65
109	958272.03	3637965.08
110	958221.02	3637987.22
111	958219.45	3637983.29
112	958164.82	3638006.13
113	958159.28	3638008.46
114	958078.06	3638042.25
115	958080.20	3638047.69
116	958052.87	3638060.06
117	958050.41	3638054.02
118	957501.01	3638290.68
119	957377.45	3638343.87
120	957278.31	3638332.20
121	956345.48	3638255.47
122	956301.05	3638251.68
123	955691.70	3638187.13
124	955033.52	3638145.91
125	954212.02	3638096.83
126	953384.48	3638046.50
127	953219.79	3638036.48
128	953101.37	3638028.25
129	953102.89	3638006.26
130	952801.87	3637985.32
131	952558.55	3637972.33
132	952033.43	3637940.73
133	951772.18	3637924.65
134	951742.84	3637922.82
135	951272.75	3637888.71
136	950673.61	3637848.04
137	950128.07	3637812.75
138	949940.13	3637787.81
139	949714.32	3637768.00
140	949398.17	3637718.05
141	949255.72	3637696.18
142	948740.57	3637584.50
143	948726.75	3637576.95
144	948468.71	3637434.13
145	948128.41	3637245.94
146	947991.83	3637173.97
147	947972.92	3637163.96
148	947953.91	3637200.05
149	947810.83	3637124.64
150	947792.29	3637118.31
151	947767.65	3637119.26
152	947144.62	3636790.96
153	946769.23	3636573.02
154	946579.88	3636469.96
155	946604.45	3636425.60
156	946383.09	3636318.22
157	945841.69	3636023.64
158	945647.89	3635919.71

Обозначение характерных точек	Координаты	
	X	Y
159	945443.40	3635800.58
160	945443.65	3635811.12
161	945442.60	3635810.55
162	945442.38	3635799.99
163	945349.60	3635745.92
164	945147.70	3635615.99
165	945134.04	3635637.23
166	944809.39	3635423.61
167	944763.18	3635497.39
168	944573.53	3635377.66
169	944611.39	3635318.21
170	944689.14	3635196.42
171	944707.06	3635207.21
172	944731.66	3635209.97
173	944798.64	3635217.25
174	944788.79	3635224.69
175	944764.55	3635232.18
176	944763.97	3635237.94
177	944778.54	3635247.28
178	944788.09	3635254.06
179	944830.94	3635281.49
180	944828.73	3635285.42
181	944879.51	3635318.00
182	944857.63	3635352.17
183	944822.23	3635404.68
184	945127.14	3635605.44
185	945140.81	3635584.20
186	945361.61	3635726.30
187	945441.78	3635773.00
188	945441.64	3635766.29
189	945441.16	3635743.17
190	945440.34	3635704.26
191	945440.32	3635703.06
192	945440.19	3635697.14
193	945440.16	3635695.84
194	945439.79	3635678.60
195	945440.89	3635679.44
196	945441.24	3635696.51
197	945441.26	3635697.79
198	945441.38	3635703.72
199	945441.38	3635704.90
200	945442.25	3635743.79
201	945442.67	3635766.82
202	945442.79	3635773.60
203	945659.12	3635899.63
204	945852.63	3636003.41
205	946393.74	3636296.30
206	946614.81	3636405.07
207	946635.33	3636416.22
208	946611.10	3636460.74
209	946780.50	3636552.96

Обозначение характерных точек	Координаты	
	X	Y
210	947155.76	3636770.82
211	947772.92	3637096.03
212	947803.63	3637094.86
213	947944.29	3637168.96
214	947963.28	3637132.92
215	948002.79	3637153.63
216	948139.34	3637225.69
217	948483.30	3637415.92
218	948572.76	3637465.38
219	948664.19	3637515.95
220	948704.28	3637537.95
221	948709.50	3637541.06
222	948748.75	3637562.74
223	949259.94	3637673.55
224	949578.26	3637723.74
225	949609.88	3637728.21
226	949717.14	3637745.15
227	949742.61	3637747.62
228	949848.38	3637756.73
229	949942.59	3637764.64
230	950130.30	3637789.85
231	950668.82	3637824.69
232	951274.25	3637865.75
233	952571.57	3637947.41
234	952803.41	3637962.37
235	953127.43	3637984.92
236	953126.65	3637996.10
237	953126.50	3637998.35
238	953125.91	3638006.88
239	953221.29	3638013.52
240	954213.41	3638073.86
241	954487.01	3638088.82
242	955034.93	3638122.95
243	955537.13	3638154.39
244	955693.63	3638164.20
245	956303.21	3638228.77
246	956827.59	3638271.98
247	957006.69	3638285.96
248	957160.08	3638299.03
249	957179.14	3638300.80
250	957181.65	3638300.87
251	957280.60	3638309.31
252	957374.01	3638320.30
253	958041.72	3638032.78
254	958069.19	3638020.55
255	958150.70	3637987.10
256	958156.24	3637984.79
257	958209.55	3637962.40
258	958208.85	3637960.58
259	958273.08	3637932.72
260	958274.09	3637935.38

Обозначение характерных точек	Координаты	
	X	Y
261	958302.22	3637923.73
262	958286.08	3637883.48
263	958288.56	3637882.24
264	958290.07	3637885.94
265	958291.92	3637885.19
266	958290.43	3637881.47
267	958291.50	3637880.80
268	958307.76	3637921.40
269	958314.73	3637918.50
270	958309.33	3637904.95
271	958308.29	3637902.32
272	958298.38	3637877.41
273	958309.30	3637872.35
274	958319.35	3637897.63
275	958320.39	3637900.15
276	958325.80	3637913.86
277	958398.64	3637883.37
278	958397.59	3637880.63
279	958425.11	3637868.66
280	958426.39	3637871.86
281	958613.40	3637793.59
282	959176.36	3637550.53
283	959350.85	3637476.36
284	959341.37	3637453.03
285	959404.64	3637425.77
286	959414.80	3637449.07
287	959427.23	3637443.87
288	959447.72	3637452.27
289	959454.52	3637454.85
290	959490.73	3637469.48
291	959596.20	3637424.65
292	959613.12	3637382.72
293	959615.76	3637376.16
294	960365.63	3637057.38
295	960526.27	3636992.69
296	960957.67	3636800.80
297	961519.89	3636530.14
298	961531.82	3636524.39
299	961585.45	3636498.58
300	961607.38	3636506.24
301	961612.43	3636508.01
302	961709.56	3636542.02
303	962726.20	3637067.98
304	963142.19	3637289.90
305	963277.47	3637358.72
306	964098.82	3637764.51
307	964857.54	3637929.83
308	965321.46	3638039.44
309	966160.72	3638222.29
310	967681.30	3638545.77
311	967914.22	3638591.86

Обозначение характерных точек	Координаты	
	X	Y
312	967919.76	3638608.09
313	968256.60	3638674.75
314	968291.25	3638651.53
315	968568.82	3638523.22
316	968602.21	3638506.40
317	968639.01	3638490.79
318	968726.69	3638450.27
319	968792.22	3638432.93
320	968940.67	3638420.35
321	968940.87	3638408.90
322	968941.01	3638405.46
323	968941.24	3638398.58
324	968941.58	3638388.78
325	968941.61	3638387.77
326	968942.22	3638369.51
327	968972.39	3638367.21
328	968971.79	3638384.65
329	968971.76	3638385.70
330	968971.37	3638396.85
331	968971.17	3638402.89
332	968971.02	3638407.20
333	968969.78	3638418.04
334	969324.55	3638388.10
335	969368.36	3638451.13
336	969590.75	3638855.50
337	969887.38	3638860.22
338	970079.04	3638846.97
339	970278.71	3638617.63
340	970365.57	3638456.40
341	970372.61	3638456.23
342	970707.98	3638455.61
343	970883.95	3638459.28
344	971117.41	3638460.05
345	971676.55	3638471.69
346	971696.38	3638483.70
347	971707.70	3638480.92
348	971715.32	3638479.05
349	971791.43	3638460.34
350	972080.03	3638462.37
351	972106.76	3638462.56
352	972263.09	3638463.66
353	972285.40	3638463.81
354	972369.35	3638478.57
355	972392.89	3638498.32
356	972418.72	3638467.42
357	972457.05	3638416.62
358	972463.59	3638410.10
359	972416.85	3638388.59
360	972454.97	3638320.08
361	972499.94	3638341.44
362	972521.87	3638291.90

Обозначение характерных точек	Координаты	
	X	Y
363	972727.27	3637920.98
364	972832.12	3637753.04
365	972868.23	3637699.44
366	972883.67	3637696.43
367	972886.98	3637695.75
368	972891.02	3637689.26
369	972890.87	3637693.89
370	972895.35	3637694.11
371	972918.29	3637689.69
372	972925.97	3637667.38
373	972916.30	3637617.77
374	972938.27	3637585.20
375	973075.52	3637334.11
376	973242.10	3637043.00
377	973558.17	3636538.46
378	973616.43	3636468.74
379	973652.03	3636497.35
380	973716.49	3636420.12
381	973760.29	3636403.98
382	973742.12	3636371.16
383	973825.74	3636290.30
384	973909.30	3636205.69
385	974099.60	3635995.67
386	974216.19	3635880.47
387	974500.75	3635603.69
388	974569.23	3635535.79
389	974808.07	3635295.60
390	974920.93	3635177.24
391	974977.13	3635129.33
392	975101.06	3635007.65
393	974972.50	3634868.79
394	975031.51	3634814.21
395	974987.85	3634770.45
396	974930.08	3634825.21
397	974886.08	3634779.31
398	974899.86	3634766.45
399	974935.17	3634803.64
400	975006.57	3634734.61
401	975037.56	3634706.73
402	975050.50	3634719.55
403	975027.00	3634743.95
404	975048.13	3634761.41
405	975089.05	3634761.15
406	975132.90	3634720.34
407	975188.90	3634780.72
408	975197.65	3634771.46
409	975216.89	3634792.20
410	975239.55	3634799.60
411	975224.34	3634819.44
412	958308.23	3637875.12
413	958306.42	3637875.92

Обозначение характерных точек	Координаты	
	X	Y
414	958305.58	3637874.12
415	958307.40	3637873.29
416	958308.00	3637877.96

Обозначение характерных точек	Координаты	
	X	Y
417	958306.11	3637878.71
418	958305.36	3637876.87
419	958307.21	3637876.10

Обозначение характерных точек	Координаты	
	X	Y
МСК-86 (4 зона)		
1	977726.19	4311985.56
2	977552.83	4312118.71
3	977549.24	4312114.03
4	977543.15	4312118.69
5	977349.44	4312259.31
6	976902.25	4312646.38
7	976582.87	4312894.91
8	976457.26	4312998.07
9	976076.59	4313377.28
10	976032.95	4313388.89
11	975949.63	4313471.88
12	975917.71	4313439.84
13	975870.15	4313487.21
14	975509.92	4313958.62
15	975318.18	4314233.26
16	975157.97	4314471.46
17	975138.48	4314495.35
18	975143.22	4314542.28
19	975125.56	4314581.55
20	975071.04	4314587.04
21	975036.46	4314629.42
22	974917.25	4314786.28
23	974679.49	4315135.74
24	974652.47	4315181.68
25	974667.76	4315190.58
26	974636.11	4315244.98
27	974628.70	4315257.70
28	974616.51	4315250.65
29	974613.54	4315248.89
30	974599.95	4315263.05
31	974512.50	4315349.76
32	974479.00	4315315.99
33	974404.55	4315295.72
34	974349.00	4315290.21
35	974269.08	4315282.29
36	974199.03	4315275.35
37	973917.67	4315247.47
38	973861.82	4315255.86
39	973854.05	4315257.04
40	973814.26	4315263.02
41	973792.91	4315247.24

Обозначение характерных точек	Координаты	
	X	Y
42	973243.41	4315185.15
43	973010.94	4315162.99
44	972836.04	4315143.22
45	972586.15	4315122.06
46	972555.94	4315117.92
47	972508.09	4315115.07
48	972413.77	4315257.23
49	972185.16	4315475.72
50	971982.54	4315471.11
51	971673.29	4315437.72
52	971483.99	4315003.45
53	971453.48	4314949.67
54	971101.56	4314946.57
55	971084.51	4314946.44
56	970938.02	4314945.31
57	970934.28	4314945.29
58	970871.38	4314955.87
59	970780.44	4314988.17
60	970746.10	4314998.94
61	970708.39	4315013.76
62	970451.34	4315105.07
63	970379.44	4315138.80
64	970028.18	4315035.11
65	970024.15	4315018.45
66	969944.83	4314995.03
67	969808.98	4314954.93
68	968975.75	4314695.99
69	968323.91	4314493.42
70	967995.41	4314389.57
71	967504.52	4314234.36
72	967052.49	4314082.72
73	966309.43	4313847.83
74	966234.95	4313802.10
75	965527.25	4313367.68
76	965398.66	4313284.14
77	965003.14	4313026.61
78	964851.89	4312929.86
79	964268.60	4312556.72
80	964264.29	4312553.97
81	964040.25	4312410.66
82	963967.01	4312377.24
83	963930.75	4312360.67

Обозначение характерных точек	Координаты	
	X	Y
84	963847.38	4312391.76
85	963710.61	4312442.79
86	963707.27	4312444.03
87	963286.44	4312601.01
88	962838.46	4312752.89
89	962672.36	4312802.68
90	961905.61	4313048.57
91	961881.68	4313095.08
92	961754.39	4313135.90
93	961688.30	4313106.35
94	961695.13	4313125.93
95	961629.78	4313146.08
96	961623.69	4313127.27
97	961442.98	4313184.91
98	960859.97	4313375.51
99	960665.91	4313436.47
100	960666.64	4313439.31
101	960638.14	4313448.69
102	960637.20	4313445.51
103	960619.36	4313451.13
104	960612.34	4313481.34
105	960579.12	4313490.65
106	960569.25	4313493.35
107	960557.60	4313496.63
108	960515.43	4313508.46
109	960497.26	4313493.16
110	960444.43	4313510.55
111	960443.22	4313506.49
112	960386.72	4313524.24
113	960380.98	4313526.05
114	960297.01	4313552.27
115	960298.64	4313557.89
116	960270.28	4313567.71
117	960268.38	4313561.47
118	959699.53	4313746.91
119	959571.60	4313788.58
120	959473.92	4313767.89
121	958551.84	4313606.11
122	958507.94	4313598.27
123	957906.94	4313478.23
124	957255.16	4313376.96
125	956441.43	4313252.93
126	955621.81	4313127.09
127	955458.69	4313102.06
128	955341.50	4313083.03
129	955345.02	4313061.26
130	955047.12	4313012.88
131	954805.96	4312977.68
132	954285.83	4312898.18
133	954027.10	4312858.27
134	953998.03	4312853.76

Обозначение характерных точек	Координаты	
	X	Y
135	953532.94	4312776.80
136	952939.91	4312681.50
137	952399.78	4312596.46
138	952214.88	4312554.43
139	951991.78	4312514.06
140	951681.45	4312435.39
141	951541.57	4312400.59
142	951038.69	4312242.25
143	951025.61	4312233.46
144	950781.66	4312067.61
145	950459.91	4311849.07
146	950330.47	4311764.90
147	950312.55	4311753.20
148	950290.31	4311787.40
149	950154.70	4311699.21
150	950136.81	4311691.22
151	950112.18	4311689.91
152	949521.64	4311305.96
153	949167.67	4311054.56
154	948988.51	4310934.60
155	949017.03	4310892.67
156	948806.37	4310765.48
157	948294.04	4310422.58
158	948110.51	4310301.34
159	947917.73	4310163.99
160	947917.01	4310174.51
161	947916.02	4310173.85
162	947916.77	4310163.31
163	947829.30	4310100.98
164	947640.07	4309953.10
165	947624.53	4309973.01
166	947320.68	4309730.57
167	947267.92	4309799.82
168	947089.96	4309663.23
169	947133.11	4309607.49
170	947221.68	4309493.29
171	947238.56	4309505.67
172	947262.80	4309510.67
173	947328.85	4309524.04
174	947318.36	4309530.55
175	947293.53	4309535.79
176	947292.42	4309541.48
177	947306.08	4309552.11
178	947314.97	4309559.73
179	947355.15	4309590.98
180	947352.59	4309594.69
181	947400.19	4309631.78
182	947375.26	4309663.82
183	947335.21	4309712.88
184	947620.57	4309940.72
185	947636.11	4309920.81

Обозначение характерных точек	Координаты	
	X	Y
186	947843.05	4310082.53
187	947918.64	4310136.38
188	947919.11	4310129.68
189	947920.74	4310106.61
190	947923.48	4310067.77
191	947923.57	4310066.58
192	947923.98	4310060.67
193	947924.07	4310059.37
194	947925.28	4310042.16
195	947926.30	4310043.10
196	947925.09	4310060.14
197	947924.99	4310061.41
198	947924.57	4310067.33
199	947924.46	4310068.50
200	947921.77	4310107.32
201	947920.09	4310130.30
202	947919.59	4310137.06
203	948123.53	4310282.36
204	948306.79	4310403.43
205	948818.97	4310744.61
206	949029.23	4310873.17
207	949048.64	4310886.15
208	949020.44	4310928.27
209	949180.73	4311035.61
210	949534.59	4311286.91
211	950119.55	4311667.25
212	950150.25	4311668.89
213	950283.57	4311755.56
214	950305.78	4311721.40
215	950343.24	4311745.64
216	950472.66	4311829.90
217	950797.86	4312050.82
218	950882.43	4312108.27
219	950968.88	4312166.99
220	951006.80	4312192.57
221	951011.71	4312196.15
222	951048.82	4312221.32
223	951547.84	4312378.43
224	951860.30	4312457.53
225	951891.39	4312464.87
226	951996.66	4312491.55
227	952021.82	4312496.34
228	952126.33	4312515.09
229	952219.44	4312531.59
230	952404.10	4312573.86
231	952937.28	4312657.80
232	953536.53	4312754.06
233	954821.21	4312954.05
234	955050.76	4312990.16
235	955371.42	4313042.26
236	955369.62	4313053.32

Обозначение характерных точек	Координаты	
	X	Y
237	955369.26	4313055.55
238	955367.89	4313063.99
239	955462.29	4313079.32
240	956444.91	4313230.17
241	956716.06	4313270.10
242	957258.67	4313354.22
243	957755.97	4313431.48
244	957910.96	4313455.56
245	958512.18	4313575.65
246	959030.52	4313666.67
247	959207.62	4313696.97
248	959359.20	4313724.03
249	959378.02	4313727.54
250	959380.51	4313727.84
251	959478.30	4313745.30
252	959570.33	4313764.79
253	960261.68	4313539.52
254	960290.15	4313529.85
255	960374.39	4313504.00
256	960380.12	4313502.20
257	960435.28	4313484.78
258	960434.74	4313482.90
259	960501.27	4313461.03
260	960502.03	4313463.77
261	960531.11	4313454.74
262	960518.71	4313413.18
263	960521.29	4313412.17
264	960522.46	4313415.99
265	960524.37	4313415.42
266	960523.23	4313411.57
267	960524.35	4313411.00
268	960536.84	4313452.93
269	960544.05	4313450.68
270	960539.91	4313436.68
271	960539.12	4313433.98
272	960531.53	4313408.26
273	960542.87	4313404.21
274	960550.56	4313430.31
275	960551.37	4313432.91
276	960555.50	4313447.07
277	960630.84	4313423.37
278	960630.04	4313420.54
279	960658.54	4313411.13
280	960659.52	4313414.44
281	960852.95	4313353.60
282	961435.90	4313163.04
283	961616.49	4313105.13
284	961609.18	4313081.01
285	961674.68	4313059.67
286	961682.67	4313083.79
287	961695.54	4313079.75

Обозначение характерных точек	Координаты	
	X	Y
288	961715.18	4313090.00
289	961721.70	4313093.19
290	961756.44	4313111.08
291	961865.58	4313076.07
292	961886.28	4313035.86
293	961889.51	4313029.57
294	962665.55	4312780.70
295	962831.47	4312730.97
296	963278.71	4312579.33
297	963863.46	4312361.22
298	963875.87	4312356.58
299	963931.65	4312335.77
300	963952.79	4312345.42
301	963957.65	4312347.65
302	964051.28	4312390.40
303	965015.70	4313007.33
304	965409.73	4313266.44
305	965538.17	4313347.38
306	966319.07	4313826.73
307	967059.61	4314060.86
308	967511.64	4314212.51
309	968330.78	4314471.47
310	969815.64	4314932.90
311	970043.41	4315000.14
312	970047.43	4315016.81
313	970376.81	4315114.06
314	970413.46	4315094.10
315	970701.66	4314991.73
316	970736.46	4314978.04
317	970774.54	4314965.85
318	970865.57	4314933.53
319	970932.43	4314922.26
320	971081.44	4314923.33
321	971082.69	4314911.94
322	971083.14	4314908.54
323	971084.00	4314901.70
324	971085.23	4314891.97
325	971085.36	4314890.96
326	971087.64	4314872.83
327	971117.90	4314873.31
328	971115.70	4314890.62
329	971115.58	4314891.67
330	971114.17	4314902.74
331	971113.41	4314908.73
332	971112.87	4314913.01
333	971110.64	4314923.69
334	971466.72	4314926.36
335	971504.59	4314993.16
336	971689.05	4315416.27
337	971984.04	4315448.15
338	972176.14	4315452.50

Обозначение характерных точек	Координаты	
	X	Y
339	972396.02	4315242.37
340	972497.30	4315089.76
341	972504.33	4315090.23
342	972838.42	4315120.33
343	973013.33	4315140.11
344	973245.79	4315162.26
345	973801.61	4315225.08
346	973820.27	4315238.85
347	973831.80	4315237.12
348	973839.55	4315235.95
349	973917.08	4315224.29
350	974204.33	4315252.75
351	974230.93	4315255.39
352	974386.54	4315270.82
353	974408.74	4315273.01
354	974491.00	4315295.39
355	974512.63	4315317.22
356	974541.19	4315288.81
357	974584.03	4315241.73
358	974591.13	4315235.83
359	974546.55	4315210.13
360	974590.80	4315145.40
361	974633.63	4315170.79
362	974660.01	4315123.45
363	974898.57	4314772.84
364	975018.38	4314615.18
365	975059.26	4314565.11
366	975074.90	4314563.53
367	975078.27	4314563.15
368	975082.89	4314557.06
369	975082.32	4314561.65
370	975086.76	4314562.29
371	975110.01	4314559.99
372	975119.70	4314538.46
373	975114.62	4314488.18
374	975139.48	4314457.74
375	975299.18	4314220.24
376	975491.77	4313945.56
377	975852.81	4313472.01
378	975917.22	4313407.90
379	975950.06	4313439.65
380	976021.34	4313368.64
381	976066.45	4313356.58
382	976051.35	4313322.22
383	976142.04	4313249.36
384	976233.02	4313172.75
385	976441.80	4312981.00
386	976568.48	4312876.94
387	976877.27	4312627.35
388	976951.70	4312566.00
389	977211.59	4312348.65

Обозначение характерных точек	Координаты	
	X	Y
390	977334.85	4312241.11
391	977395.22	4312198.54
392	977529.80	4312088.71
393	977414.48	4311938.62
394	977478.25	4311889.67
395	977438.78	4311842.08
396	977376.23	4311891.33
397	977336.61	4311841.58
398	977351.50	4311830.04
399	977383.28	4311870.31
400	977460.71	4311808.10
401	977494.13	4311783.17
402	977505.84	4311797.13
403	977480.21	4311819.27
404	977499.64	4311838.60

Обозначение характерных точек	Координаты	
	X	Y
405	977540.42	4311842.09
406	977587.84	4311805.46
407	977638.08	4311870.74
408	977647.65	4311862.31
409	977664.92	4311884.73
410	977686.80	4311894.18
411	977669.83	4311912.55
412	960541.55	4313406.88
413	960539.67	4313407.50
414	960539.00	4313405.64
415	960540.89	4313404.97
416	960541.06	4313409.69
417	960539.11	4313410.25
418	960538.53	4313408.35
419	960540.44	4313407.76

Вид разрешенного использования образуемых земельных участков, предназначенных для размещения линейных объектов и объектов капитального строительства, проектируемых в составе линейного объекта, а также существующих земельных участков, занятых линейными объектами и объектами капитального строительства, входящими в состав линейных объектов, в соответствии с проектом планировки территории

Виды разрешенного использования для земельных участков из земель запаса, земель промышленности и земель населенных пунктов устанавливаются в соответствии с приказом Федеральной службы государственной регистрации, кадастра и картографии от 10 ноября 2020 года № П/0412 «Об утверждении классификатора видов разрешенного использования земельных участков».

Таблица 5

Вид разрешенного использования земельных участков

Кадастровый номер земельного участка	Площадь земельного участка, га	Вид разрешенного использования	Категория земель
86:03:0053801:3У1	5,1222	Трубопроводный транспорт	Земли запаса
86:03:0053801:3У2	1,2089		
86:03:0040101:1801:3У1	0,0138	Трубопроводный транспорт	Земли промышленности