



Аппарат Губернатора, Правительства
Ханты-Мансийского автономного округа – Югры
Управление государственной регистрации
нормативных правовых актов
Внесен в государственный реестр нормативных
правовых актов исполнительных органов
Ханты-Мансийского автономного округа – Югры
За № 4258 от « 20 » 12 2023 г.

**СЛУЖБА ГОСУДАРСТВЕННОЙ ОХРАНЫ
ОБЪЕКТОВ КУЛЬТУРНОГО НАСЛЕДИЯ
ХАНТЫ-МАНСИЙСКОГО АВТОНОМНОГО ОКРУГА – ЮГРЫ**

ПРИКАЗ

**Об утверждении границ территорий и установлении
особого режима использования земельных участков в границах
территорий выявленных объектов культурного наследия,
являющихся объектами археологического наследия, расположенных
в Сургутском районе и городе Сургуте
Ханты-Мансийского автономного округа – Югры**

г. Ханты-Мансийск
19 декабря 2023 года

№ 12-нп

В соответствии с Федеральным законом от 25 июня 2002 года № 73-ФЗ «Об объектах культурного наследия (памятниках истории и культуры) народов Российской Федерации», Законом Ханты-Мансийского автономного округа – Югры от 29 июня 2006 года № 64-оз «О регулировании отдельных отношений в области сохранения, использования, популяризации и государственной охраны объектов культурного наследия», руководствуясь постановлением Правительства Ханты-Мансийского автономного округа – Югры от 30 августа 2012 года № 309-п «О Службе государственной охраны объектов культурного наследия Ханты-Мансийского автономного округа – Югры», в целях обеспечения сохранности выявленных объектов культурного наследия, расположенных в Сургутском районе и городе Сургуте Ханты-Мансийского автономного округа – Югры, **п р и к а з ы в а ю:**

1. Утвердить границы территорий выявленных объектов культурного наследия, являющихся объектами археологического наследия (далее – выявленные объекты культурного наследия), расположенных в Ханты-Мансийском автономном округе – Югре:

1.1 В Сургутском районе согласно приложению 1 к настоящему приказу:

- Поселение Вочимьяун 15;
- Городище Вочимьяун 16;

- Поселение Вочимьяун 17;
- Поселение Вочимьяун 18;
- Поселение Вочимьяун 19;
- Городище Вочимьяун 21;
- Поселение Вочимьяун 32;
- Поселение Вочимьяун 33;
- Поселение Вочимьяун 34;
- Селище Глухое 1;
- Селище Глухое 4;
- Городище Глухое 5;
- Селище Глухое 6;
- Селище Глухое 14;
- Глухая 15, группа впадин;
- Городище Ковалёв Сор 1;
- Селище Ковалёв Сор 2;
- Селище Ковалёв Сор 3;
- Селище Ковалёв Сор 4;
- Селище Ковалёв Сор 5;
- Селище Ковалёв Сор 6;
- Селище Моховое 83;
- Селище Моховое 85;
- Селище Моховое 86;
- Селище Моховое 87;
- Селище Моховое 88;
- Селище Моховое 89;
- Нятлонгаягун 3, селище;
- Селище Остяцкий Живец 6;
- Селище Почекуйское 4;
- Селище Почекуйское 5;
- Селище Почекуйское 6;
- Селище Почекуйское 7;
- Группа впадин Почекуйская 8;
- Группа впадин Почекуйская 13;
- Группа впадин Почекуйская 14;
- Почекуйская 17, группа впадин;
- Почекуйское 18, селище;
- Почекуйское 19, селище;
- Почекуйское 20, селище;
- Почекуйское 21, селище;
- Почекуйское 23, селище;

- Почекуйское 24, селище;
- Почекуйское 26, селище;
- Почекуйское 27, селище;
- Почекуйское 28, селище;
- Почекуйское 29, селище;
- Поселение Пыхты;
- Стоянка Пыхты 2;
- Селище Туманьюганлор 1;
- Селище Чернореченская 5.

1.2 В городе Сургуте согласно приложению 2 к настоящему приказу:

- Одиночная впадина Сургутское IV;
- Группа впадин Сургутское V;
- Одиночная впадина Сургутское VI;
- Группа впадин Сургутское VII;
- Одиночная впадина Сургутское VIII;
- Группа впадин Сургутское IX;
- Одиночная впадина Сургутское X.

2. Установить особый режим использования земельных участков в границах территорий выявленных объектов культурного наследия, указанных в пункте 1 настоящего приказа, в соответствии со статьей 5.1 Федерального закона от 25 июня 2002 года № 73-ФЗ «Об объектах культурного наследия (памятниках истории и культуры) народов Российской Федерации».

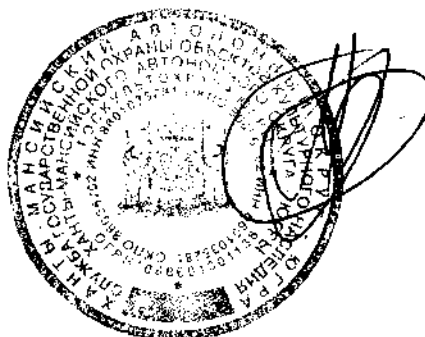
3. Рекомендовать органам местного самоуправления муниципальных образований Сургутский муниципальный район Ханты-Мансийского автономного округа – Югры, городской округ Сургут Ханты-Мансийского автономного округа – Югры в пределах своей компетенции:

3.1. Учитывать и отображать границы территорий выявленных объектов культурного наследия в документах территориального планирования, правилах землепользования и застройки, документации по планировке территории, в случае необходимости вносить в указанные документы изменения в установленном порядке;

3.2. Обеспечить соблюдение особого режима использования земельных участков в границах территории выявленных объектов культурного наследия в соответствии с пунктом 2 настоящего приказа.

4. Контроль за исполнением настоящего приказа оставляю за собой.

Руководитель Службы

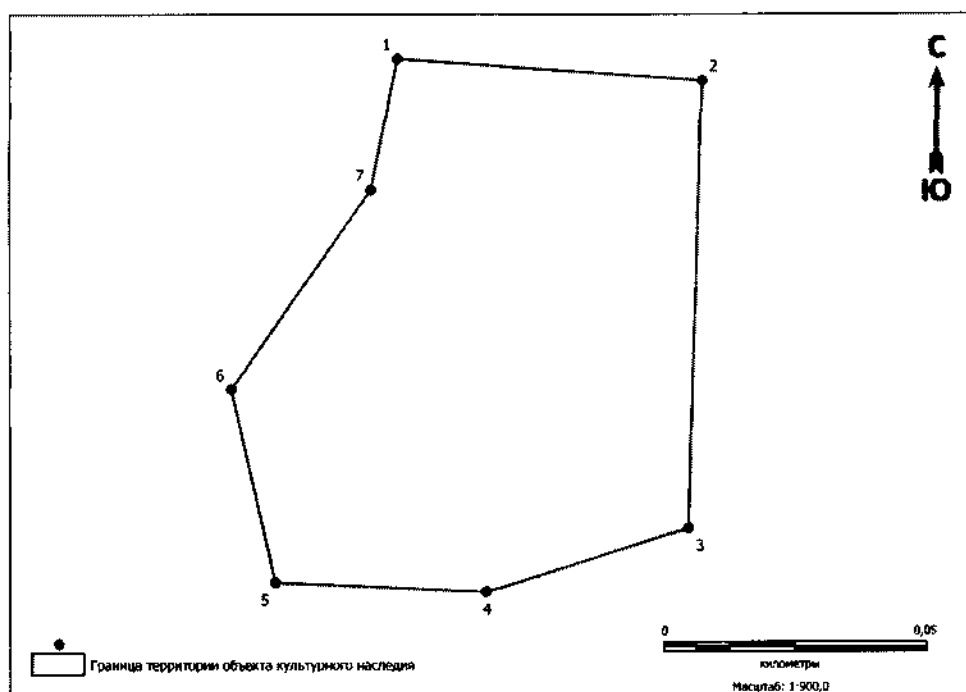


М.И.Усольцев

Приложение 1
к приказу Службы государственной
охраны объектов культурного наследия
Ханты-Мансийского
автономного округа – Югры
от 19 декабря 2023 года № 12-нп

Границы территорий выявленных объектов культурного наследия,
являющихся объектами археологического наследия, расположенных в
Сургутском районе Ханты-Мансийского автономного округа – Югры

1. Графическое описание местоположения границ территории
выявленного объекта культурного наследия «Поселение Вочимьяун 15»:



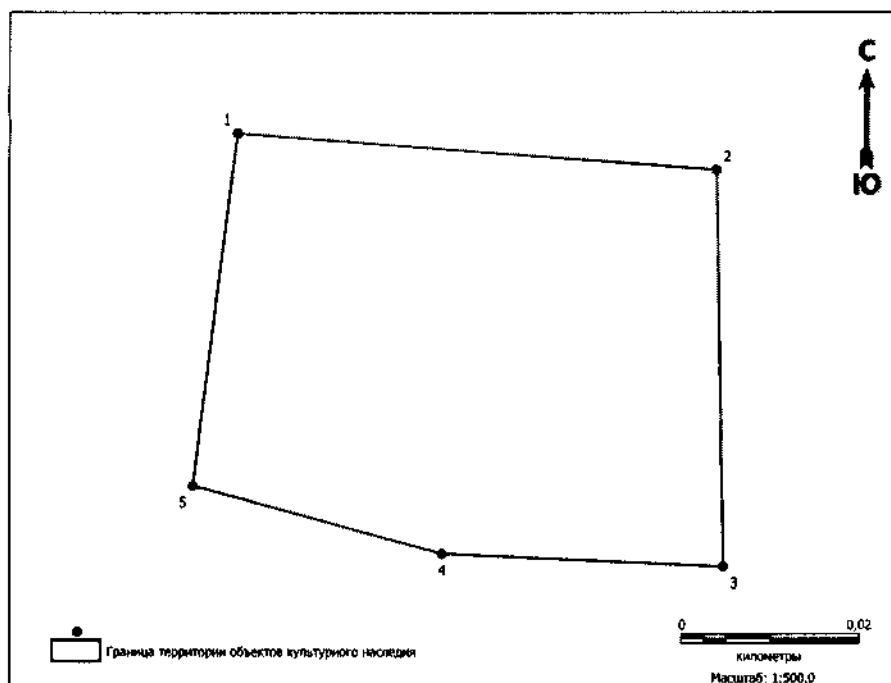
Координаты характерных точек границ территории
выявленного объекта культурного наследия «Поселение Вочимьяун 15»
в местной системе координат (МСК 86, зона 3)

№ точки	Координаты, м	
	Широта (X)	Долгота (Y)
1	1024693,21	3510447,45
2	1024689,04	3510504,94
3	1024605,79	3510502,30
4	1024593,80	3510464,15
5	1024595,62	3510424,43
6	1024631,62	3510416,14
7	1024668,76	3510442,51
1	1024693,21	3510447,45

Общий периметр границ территории выявленного объекта культурного наследия: 328,12 м.

Площадь территории выявленного объекта культурного наследия: 6942,55 кв. м.

2. Графическое описание местоположения границ территории выявленного объекта культурного наследия «Городище Вочимьяун 16»:



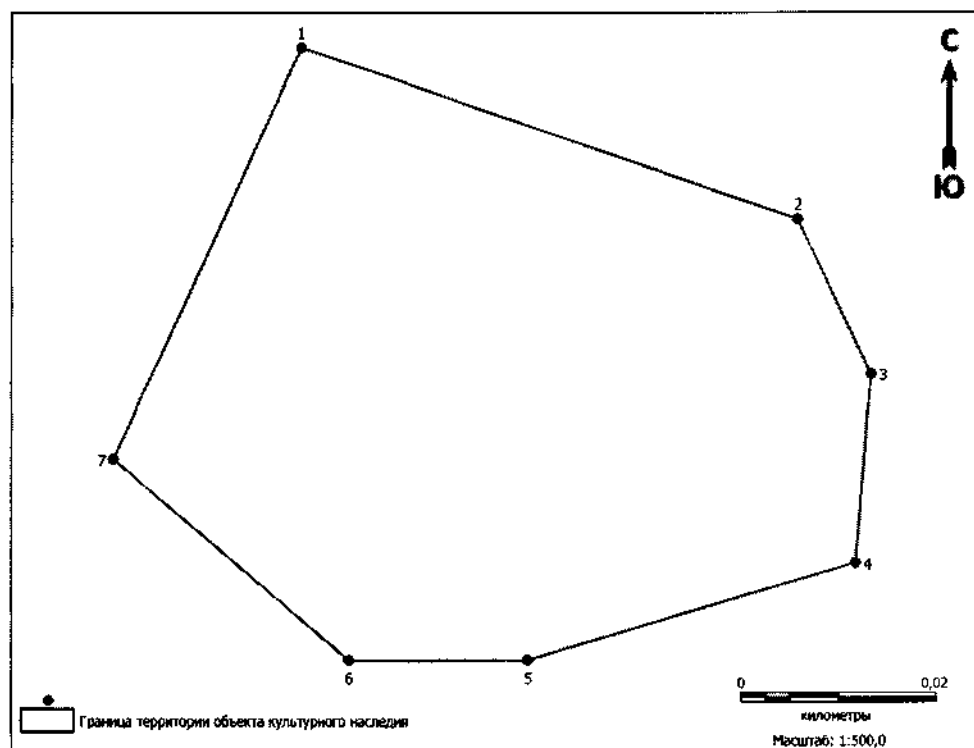
Координаты характерных точек границ территории выявленного объекта культурного наследия «Городище Вочимьяун 16» в местной системе координат (МСК 86, зона 3)

№ точки	Координаты, м	
	Широта (X)	Долгота (Y)
1	1024763,67	3510446,36
2	1024759,58	3510500,00
3	1024715,65	3510500,73
4	1024717,06	3510469,22
5	1024724,57	3510441,33
1	1024763,67	3510446,36

Общий периметр границ территории выявленного объекта культурного наследия: 197,58 м.

Площадь территории выявленного объекта культурного наследия: 2459,03 кв. м.

3. Графическое описание местоположения границ территории выявленного объекта культурного наследия «Поселение Вочимьяун 17»:



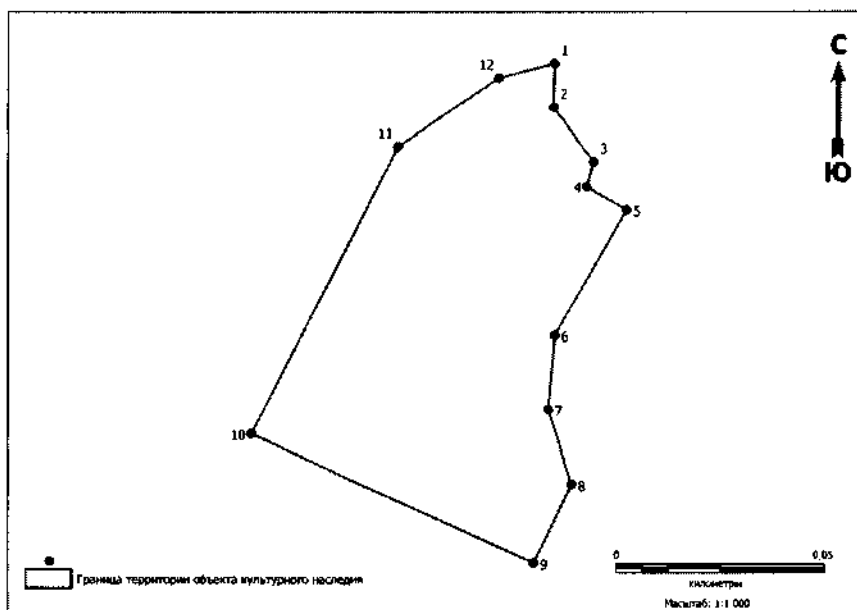
Координаты характерных точек границ территории выявленного объекта культурного наследия «Поселение Вочимьяун 17» в местной системе координат (МСК 86, зона 3)

№ точки	Координаты, м	
	Широта (X)	Долгота (Y)
1	1024779,35	3509061,23
2	1024761,95	3509112,60
3	1024746,04	3509120,21
4	1024726,76	3509118,60
5	1024716,81	3509084,68
6	1024716,77	3509066,16
7	1024737,31	3509041,83
1	1024779,35	3509061,23

Общий периметр границ территории выявленного объекта культурного наследия: 223,23 м.

Площадь территории выявленного объекта культурного наследия: 3405,21 кв. м.

4. Графическое описание местоположения границ территории выявленного объекта культурного наследия «Поселение Вочимьяун 18»:



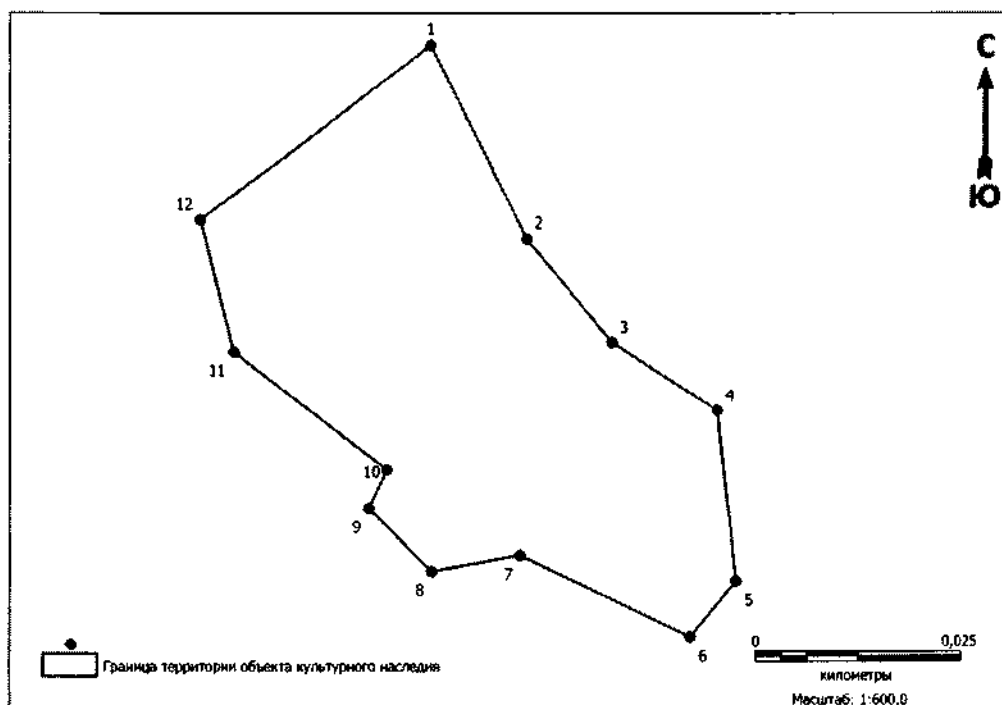
Координаты характерных точек границ территории выявленного объекта культурного наследия «Поселение Вочимьяун 18» в местной системе координат (МСК 86, зона 3)

№ точки	Координаты, м	
	Широта (X)	Долгота (Y)
1	1024466,84	3508189,72
2	1024456,55	3508189,49
3	1024443,89	3508199,09
4	1024438,03	3508197,35
5	1024432,68	3508206,88
6	1024402,96	3508189,88
7	1024385,50	3508188,35
8	1024368,16	3508193,88
9	1024349,60	3508184,85
10	1024379,76	3508117,72
11	1024447,35	3508152,47
12	1024463,49	3508176,50
1	1024466,84	3508189,72

Общий периметр границ территории выявленного объекта культурного наследия: 326,00 м.

Площадь территории выявленного объекта культурного наследия: 5717,74 кв. м.

5. Графическое описание местоположения границ территории выявленного объекта культурного наследия «Поселение Вочимьяун 19»:



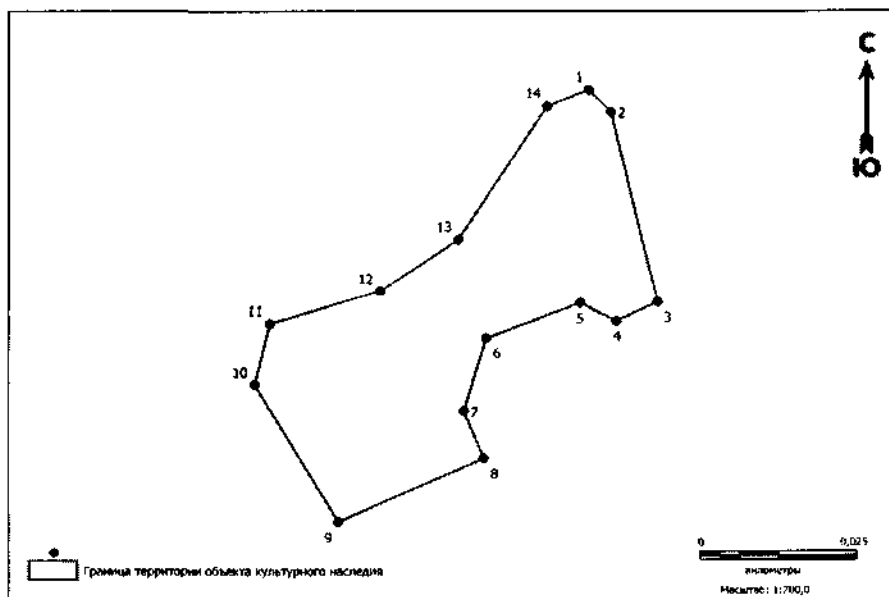
Координаты характерных точек границ территории выявленного объекта культурного наследия «Поселение Вочимьяун 19» в местной системе координат (МСК 86, зона 3)

№ точки	Координаты, м	
	Широта (X)	Долгота (Y)
1	1024503,40	3508213,46
2	1024480,36	3508225,26
3	1024468,02	3508235,61
4	1024459,87	3508248,41
5	1024439,38	3508250,70
6	1024432,65	3508245,13
7	1024442,45	3508224,43
8	1024440,52	3508213,69
9	1024447,99	3508206,06
10	1024452,71	3508208,29
11	1024466,84	3508189,72
12	1024482,57	3508185,70
1	1024503,40	3508213,46

Общий периметр границ территории выявленного объекта культурного наследия: 210,50 м.

Площадь территории выявленного объекта культурного наследия: 2 306,22 кв. м.

6. Графическое описание местоположения границ территории выявленного объекта культурного наследия «Городище Вочимьяун 21»:



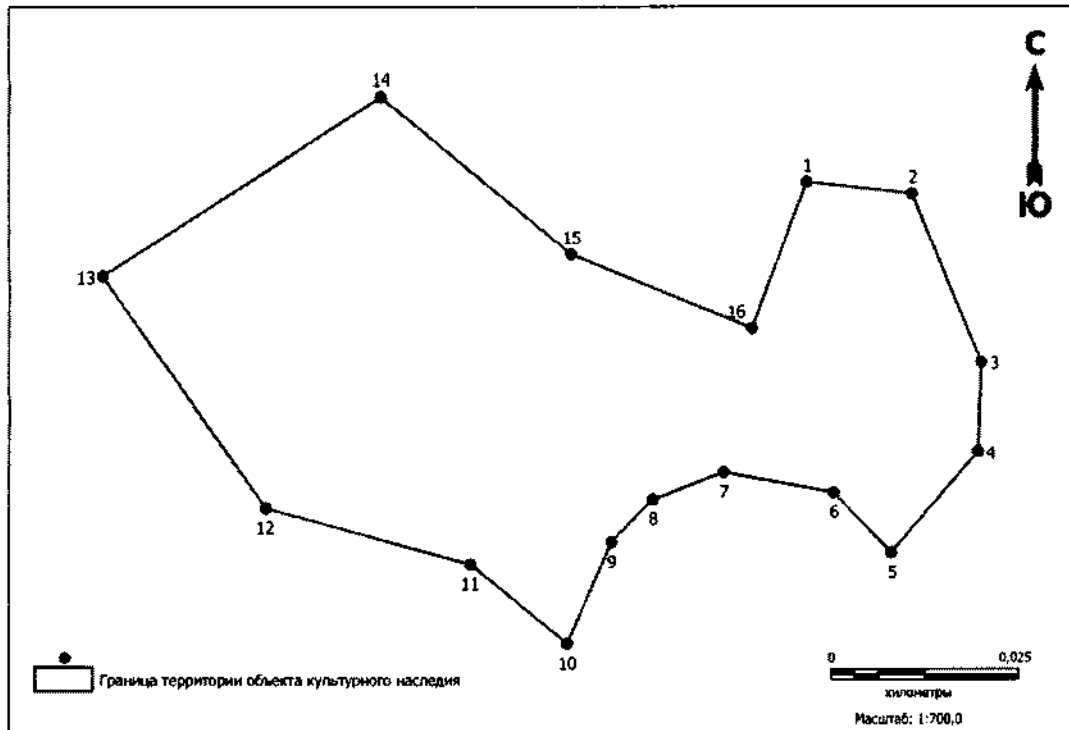
Координаты характерных точек границ территории выявленного объекта культурного наследия «Городище Вочимьяун 21» в местной системе координат (МСК 86, зона 3)

№ точки	Координаты, м	
	Широта (X)	Долгота (Y)
1	1024584,17	3508211,16
2	1024580,50	3508214,70
3	1024548,76	3508222,03
4	1024545,72	3508215,64
5	1024548,51	3508209,74
6	1024542,78	3508194,90
7	1024530,52	3508191,31
8	1024522,53	3508194,46
9	1024511,83	3508171,35
10	1024534,90	3508158,15
11	1024545,16	3508160,54
12	1024550,46	3508177,99
13	1024559,19	3508190,42
14	1024581,44	3508204,55
1	1024584,17	3508211,16

Общий периметр границ территории выявленного объекта культурного наследия: 218,05 м.

Площадь территории выявленного объекта культурного наследия: 1 906,72 кв. м.

7. Графическое описание местоположения границ территории выявленного объекта культурного наследия «Поселение Вочимьяун 32»:



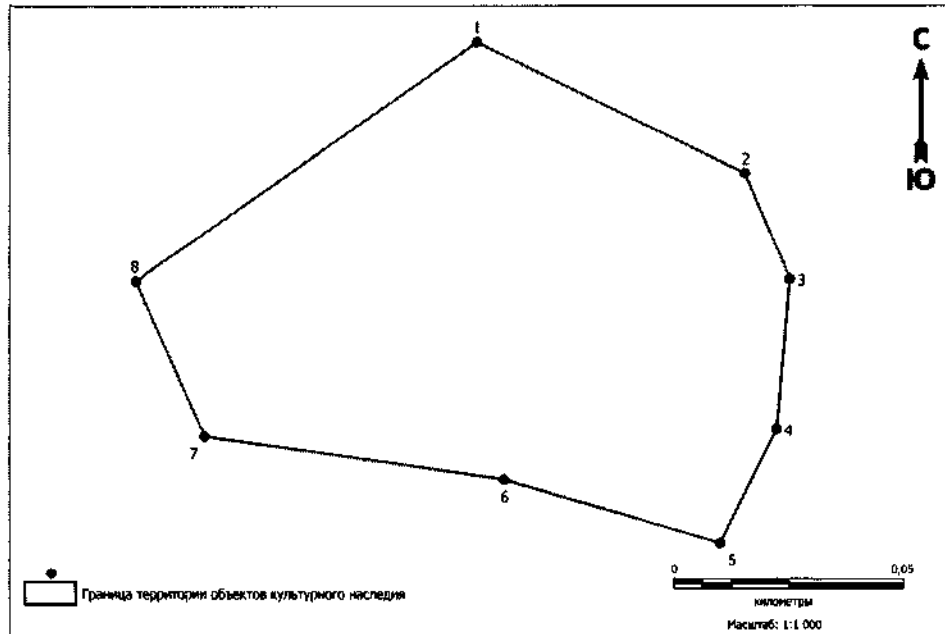
Координаты характерных точек границ территории выявленного объекта культурного наследия «Поселение Вочимьяун 32» в местной системе координат (МСК 86, зона 3)

№ точки	Координаты, м	
	Широта (X)	Долгота (Y)
1	1027751,91	3513483,87
2	1027750,35	3513497,71
3	1027728,45	3513506,81
4	1027716,87	3513506,36
5	1027703,74	3513494,96
6	1027711,59	3513487,39
7	1027714,25	3513472,97
8	1027710,67	3513463,60
9	1027705,13	3513458,11
10	1027691,93	3513452,28
11	1027702,22	3513439,47
12	1027709,53	3513412,54
13	1027739,59	3513391,08
14	1027762,90	3513427,68
15	1027742,47	3513452,80
16	1027732,92	3513476,73
1	1027751,91	3513483,87

Общий периметр границ территории выявленного объекта культурного наследия: 327,55 м.

Площадь территории выявленного объекта культурного наследия: 4298,47 кв. м.

8. Графическое описание местоположения границ территории выявленного объекта культурного наследия «Поселение Вочимьяун 33»:



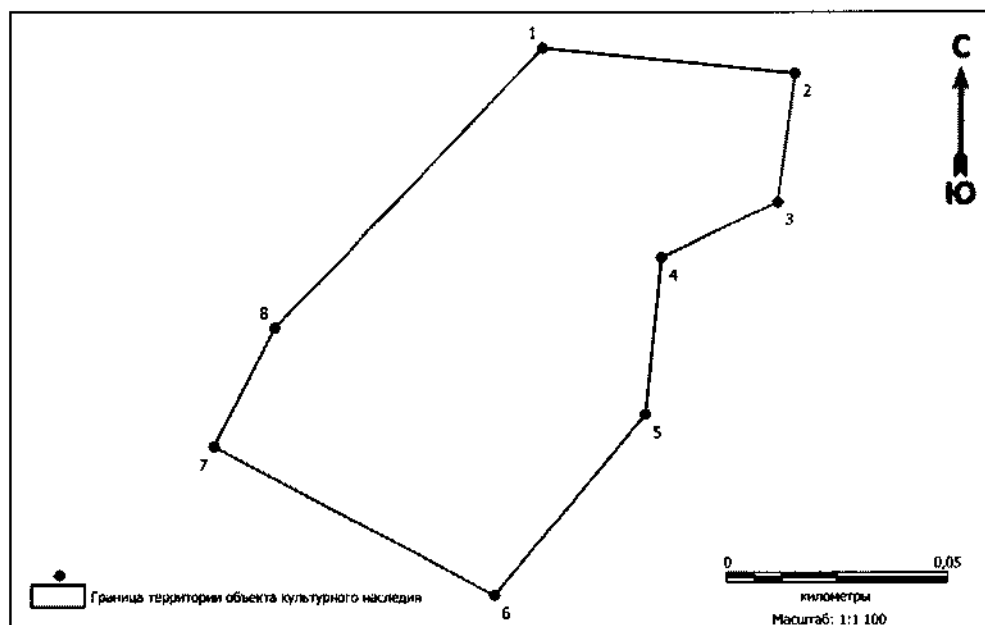
Координаты характерных точек границ территории выявленного объекта культурного наследия «Поселение Вочимьяун 33» в местной системе координат (МСК 86, зона 3)

№ точки	Координаты, м	
	Широта (X)	Долгота (Y)
1	1027206,01	3512382,42
2	1027178,03	3512440,07
3	1027155,48	3512449,73
4	1027123,84	3512446,88
5	1027099,66	3512434,80
6	1027113,18	3512388,25
7	1027122,36	3512323,91
8	1027155,11	3512309,09
1	1027206,01	3512382,42

Общий периметр границ территории выявленного объекта культурного наследия: 386,10 м.

Площадь территории выявленного объекта культурного наследия: 9587,00 кв. м.

9. Графическое описание местоположения границ территории выявленного объекта культурного наследия «Поселение Вочимьяун 34»:



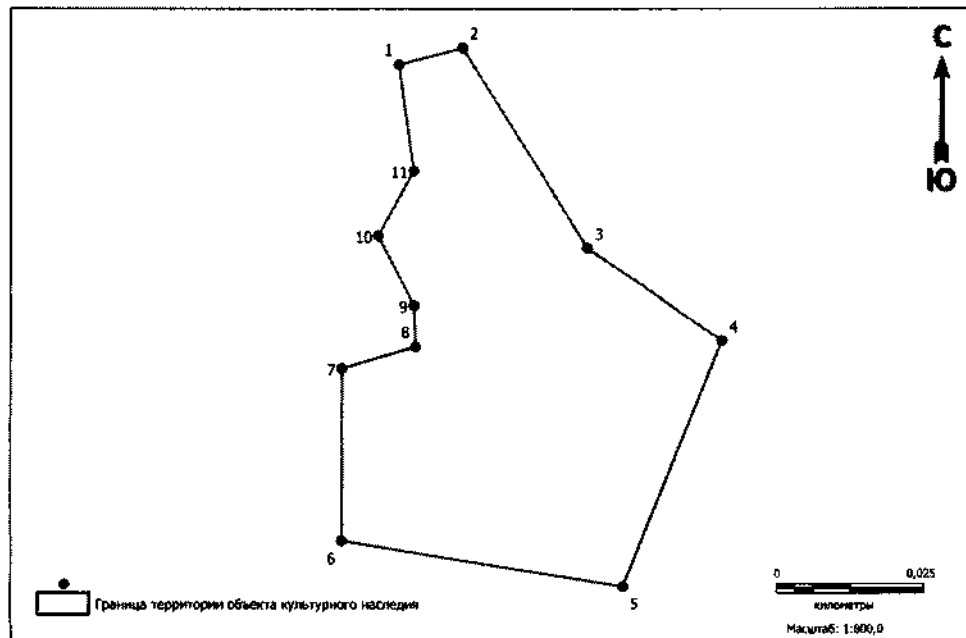
Координаты характерных точек границ территории выявленного объекта культурного наследия «Поселение Вочимьяун 34» в местной системе координат (МСК 86, зона 3)

№ точки	Координаты, м	
	Широта (X)	Долгота (Y)
1	1027159,72	3512247,94
2	1027154,09	3512305,13
3	1027125,30	3512301,16
4	1027113,04	3512275,04
5	1027077,74	3512271,35
6	1027037,30	3512237,12
7	1027070,52	3512173,62
8	1027097,05	3512187,35
1	1027159,72	3512247,94

Общий периметр границ территории выявленного объекта культурного наследия: 392,57 м.

Площадь территории выявленного объекта культурного наследия: 8491,42 кв. м.

10. Графическое описание местоположения границ территории выявленного объекта культурного наследия «Селище Глухое 1»:



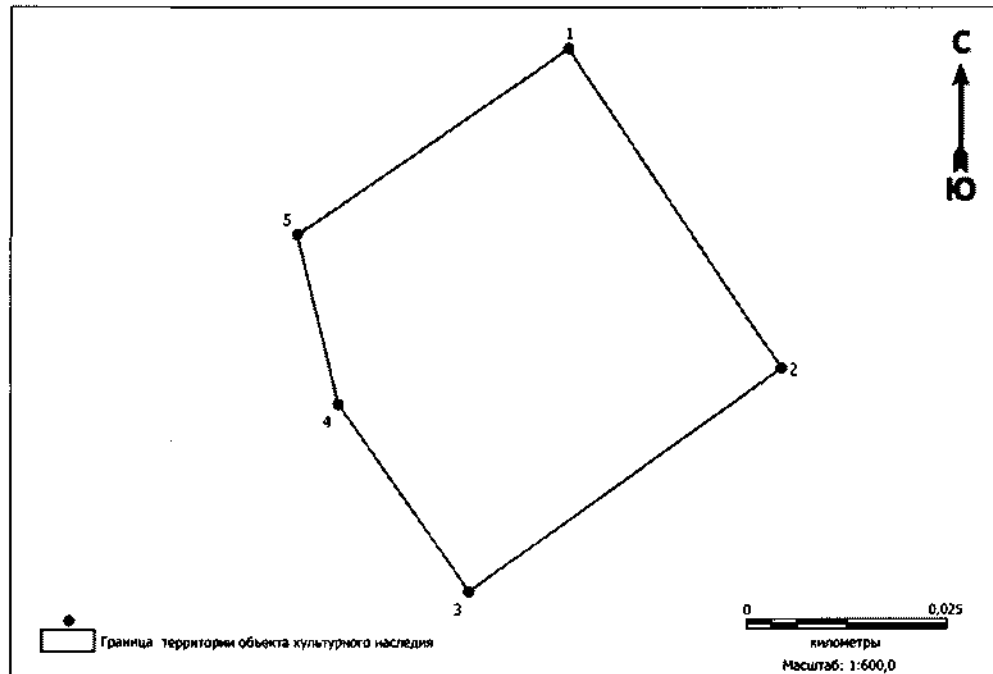
Координаты характерных точек границ территории выявленного объекта культурного наследия «Селище Глухое 1» в местной системе координат (МСК 86, зона 3)

№ точки	Координаты, м	
	Широта (X)	Долгота (Y)
1	986485,65	3549768,09
2	986452,52	3549789,18
3	986437,05	3549811,77
4	986396,20	3549795,13
5	986403,86	3549747,87
6	986432,35	3549747,89
7	986436,02	3549760,26
8	986442,87	3549759,96
9	986454,61	3549753,96
10	986465,20	3549759,92
11	986482,87	3549757,43
1	986485,65	3549768,09

Общий периметр границ территории выявленного объекта культурного наследия: 261,07 м.

Площадь территории выявленного объекта культурного наследия: 3380,19 кв. м.

11. Графическое описание местоположения границ территории выявленного объекта культурного наследия «Селище Глухое 4»:



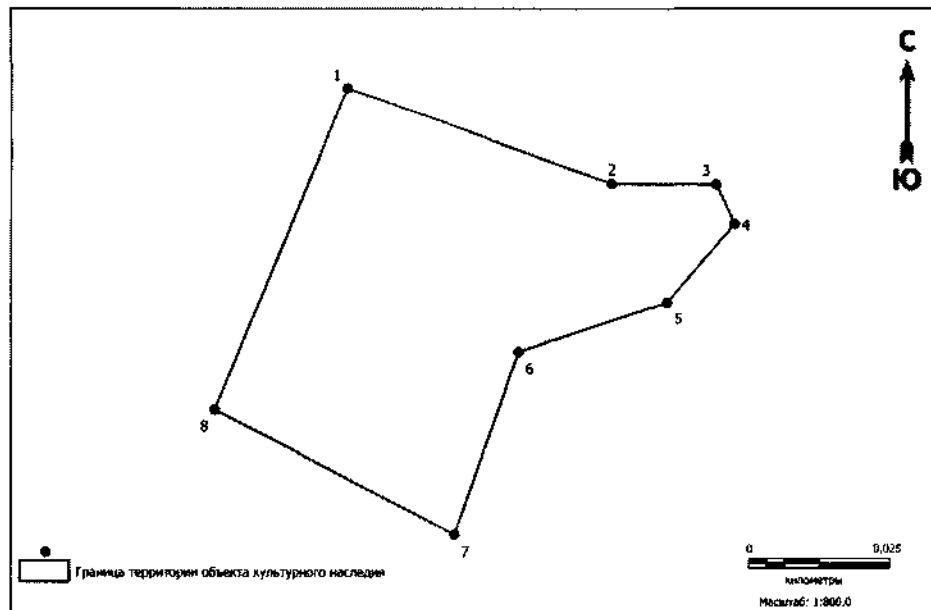
Координаты характерных точек границ территории выявленного объекта культурного наследия «Селище Глухое 4» в местной системе координат (МСК 86, зона 3)

№ точки	Координаты, м	
	Широта (X)	Долгота (Y)
1	985957,88	3549246,73
2	985918,82	3549273,19
3	985891,47	3549234,40
4	985914,46	3549218,18
5	985935,23	3549213,08
1	985957,88	3549246,73

Общий периметр границ территории выявленного объекта культурного наследия: 184,72 м.

Площадь территории выявленного объекта культурного наследия: 2206,66 кв. м.

12. Графическое описание местоположения границ территории выявленного объекта культурного наследия «Городище Глухое 5»:



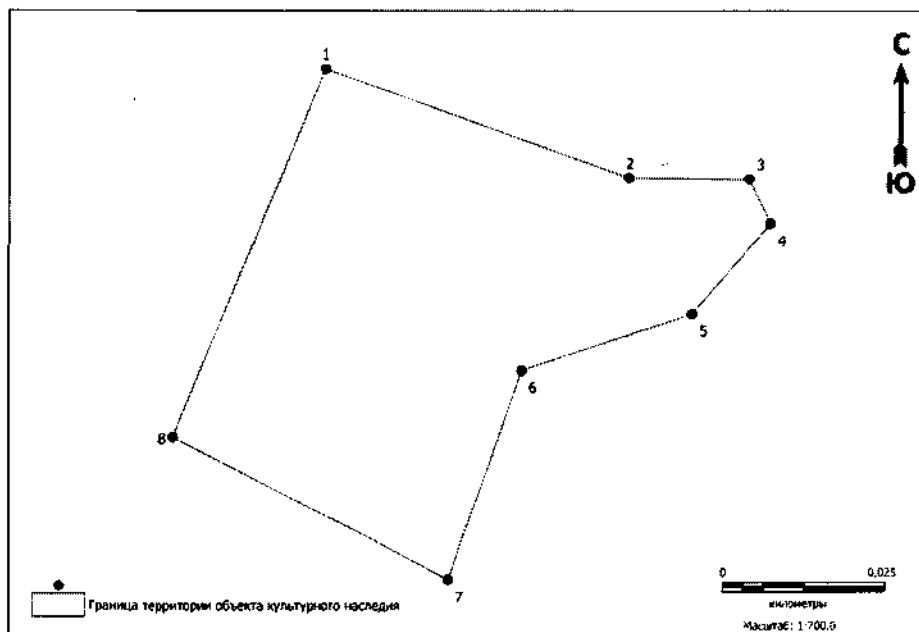
Координаты характерных точек границ территории выявленного объекта культурного наследия «Городище Глухое 5» в местной системе координат (МСК 86, зона 3)

№ точки	Координаты, м	
	Широта (X)	Долгота (Y)
1	986368,77	3549339,53
2	986352,46	3549339,53
3	986352,31	3549404,40
4	986345,46	3549407,65
5	986331,89	3549395,76
6	986323,34	3549369,66
7	986291,74	3549358,40
8	986313,37	3549316,25
1	986368,77	3549339,53

Общий периметр границ территории выявленного объекта культурного наследия: 261,75 м.

Площадь территории выявленного объекта культурного наследия: 3522,61 кв. м.

13. Графическое описание местоположения границ территории выявленного объекта культурного наследия «Селище Глухое б»:



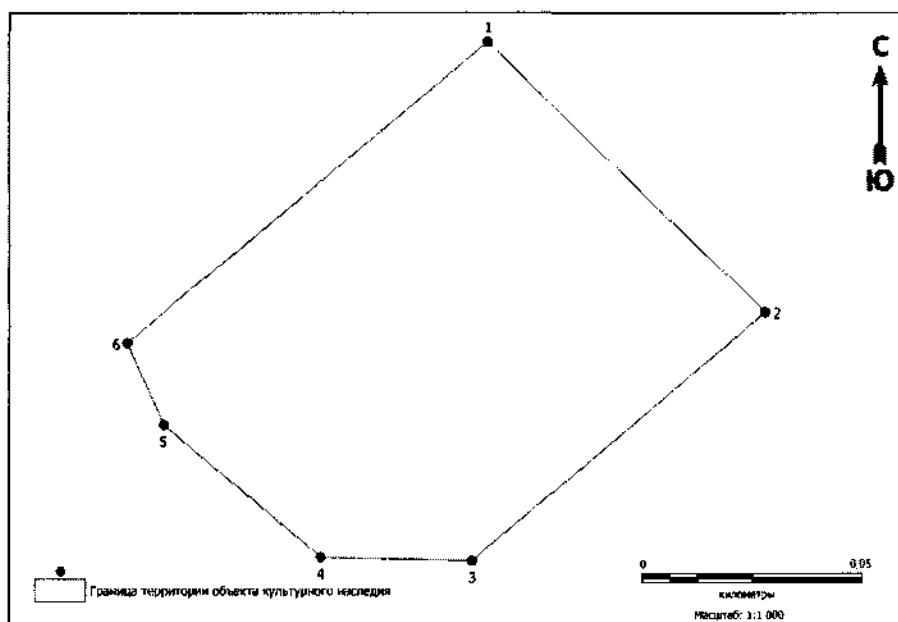
Координаты характерных точек границ территории выявленного объекта культурного наследия «Селище Глухое б» в местной системе координат (МСК 86, зона 3)

№ точки	Координаты, м	
	Широта (X)	Долгота (Y)
1	986368,77	3549339,53
2	986352,46	3549339,53
3	986352,31	3549404,40
4	986345,46	3549407,65
5	986331,89	3549395,76
6	986323,34	3549369,66
7	986291,74	3549358,40
8	986313,37	3549316,25
1	986368,77	3549339,53

Общий периметр границ территории выявленного объекта культурного наследия: 261,75 м.

Площадь территории выявленного объекта культурного наследия: 3 522,6 кв. м.

14. Графическое описание местоположения границ территории выявленного объекта культурного наследия «Селище Глухое 14»:



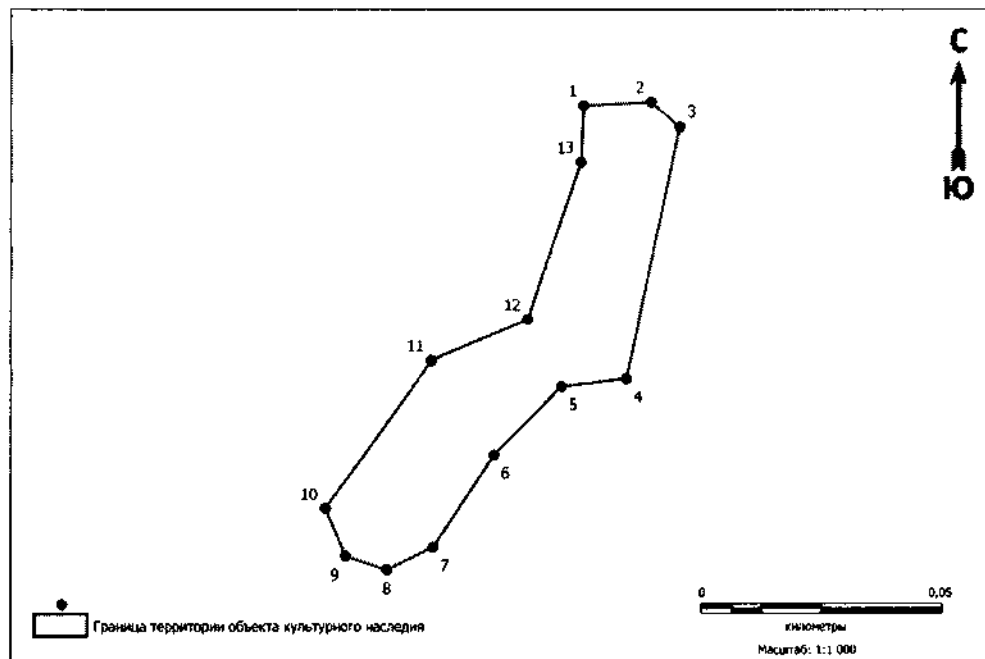
Координаты характерных точек границ территории выявленного объекта культурного наследия «Селище Глухое 14» в местной системе координат (МСК 86, зона 3)

№ точки	Координаты, м	
	Широта (X)	Долгота (Y)
1	987333,69	3548168,38
2	987273,54	3548231,29
3	987218,15	3548164,87
4	987218,93	3548130,69
5	987248,51	3548095,29
6	987266,67	3548087,03
1	987333,69	3548168,38

Общий периметр границ территории выявленного объекта культурного наследия: 379,20 м.

Площадь территории выявленного объекта культурного наследия: 9320,31 кв. м.

15. Графическое описание местоположения границ территории выявленного объекта культурного наследия «Глухая 15, группа впадин»:



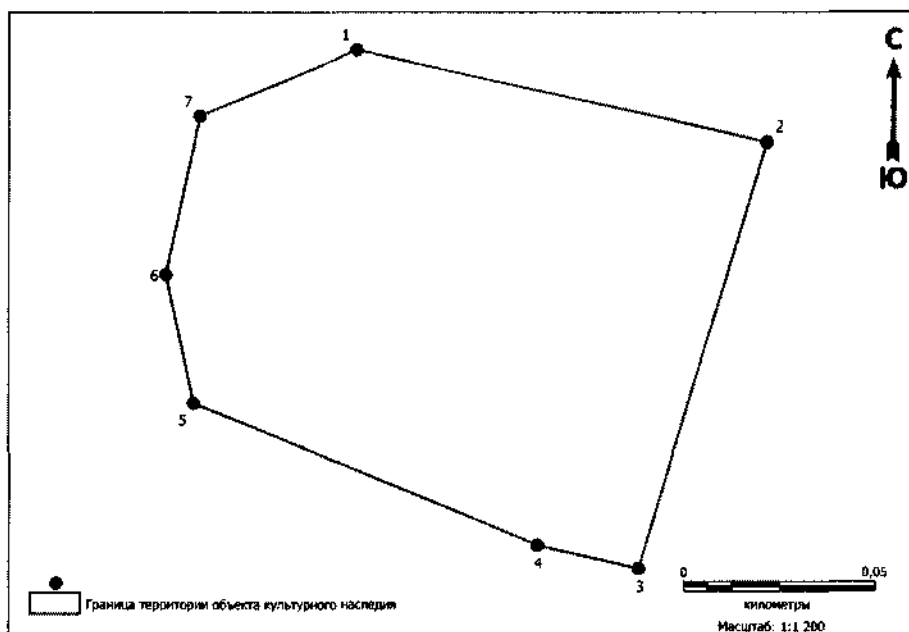
Координаты характерных точек границ территории выявленного объекта культурного наследия «Глухая 15, группа впадин» в местной системе координат (МСК 86, зона 3)

№ точки	Координаты, м	
	Широта (X)	Долгота (Y)
1	985362,97	3547163,61
2	985363,70	3547177,5
3	985358,74	3547183,42
4	985307,80	3547172,52
5	985306,23	3547159,03
6	985292,15	3547145,06
7	985273,08	3547132,56
8	985268,53	3547123,01
9	985271,26	3547114,60
10	985281,17	3547110,46
11	985311,31	3547132,20
12	985319,70	3547152,07
13	985351,54	3547163,04
1	985362,97	3547163,61

Общий периметр границ территории выявленного объекта культурного наследия: 263,9 м.

Площадь территории выявленного объекта культурного наследия: 2294 кв. м.

16. Графическое описание местоположения границ территории выявленного объекта культурного наследия «Городище Ковалёв Сор 1»:



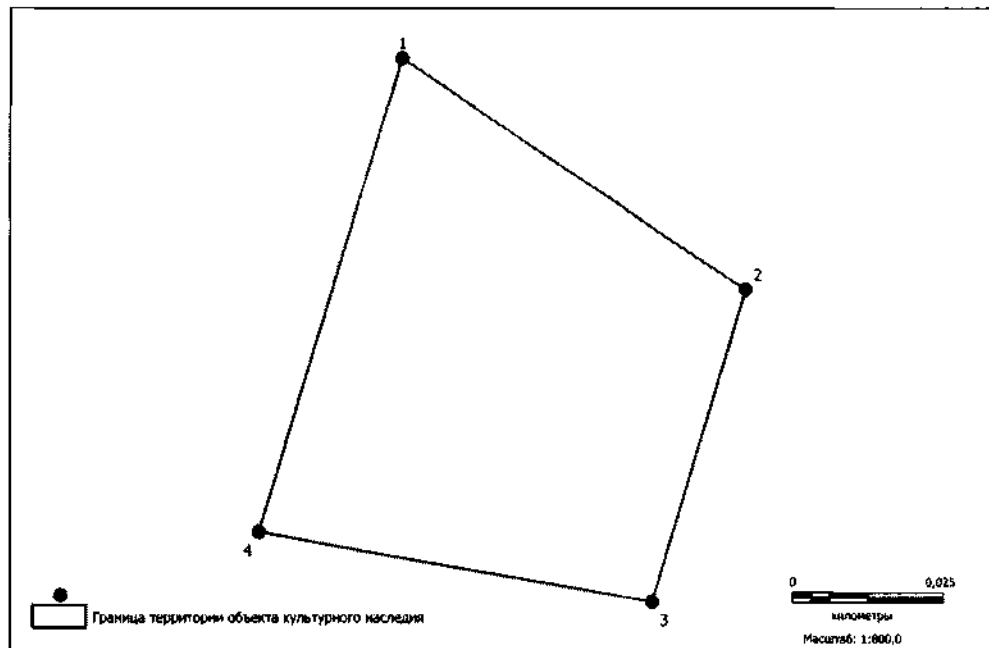
Координаты характерных точек границ территории выявленного объекта культурного наследия «Городище Ковалёв Сор 1» в местной системе координат (МСК 86, зона 3)

№ точки	Координаты, м	
	Широта (X)	Долгота (Y)
1	981891,75	3586378,92
2	981868,08	3586487,13
3	981757,27	3586453,36
4	981763,25	3586426,61
5	981800,13	3586336,07
6	981833,69	3586328,77
7	981874,62	3586337,74
1	981891,75	3586378,92

Общий периметр границ территории выявленного объекта культурного наследия: 472,63 м.

Площадь территории выявленного объекта культурного наследия: 14727,97 кв. м.

17. Графическое описание местоположения границ территории выявленного объекта культурного наследия «Селище Ковалёв Сор 2»:



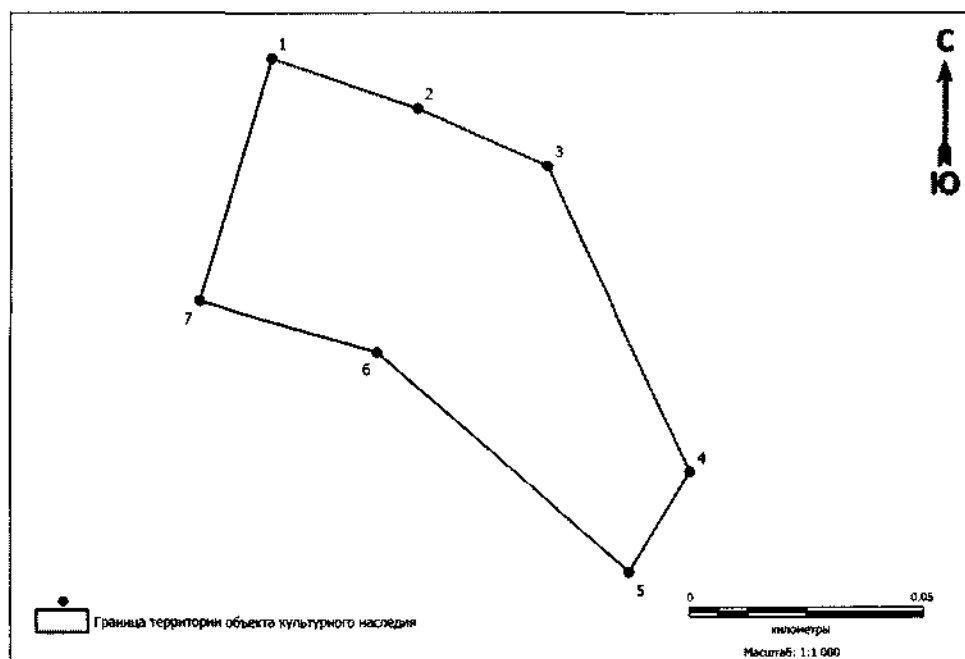
Координаты характерных точек границ территории выявленного объекта культурного наследия «Селище Ковалёв Сор 2» в местной системе координат (МСК 86, зона 3)

№ точки	Координаты, м	
	Широта (X)	Долгота (Y)
1	981833,87	3586476,71
2	981796,50	3586533,16
3	981745,96	3586517,89
4	981757,27	3586453,36
1	981833,87	3586476,71

Общий периметр границ территории выявленного объекта культурного наследия: 266,08 м.

Площадь территории выявленного объекта культурного наследия: 4315,07 кв. м.

18. Графическое описание местоположения границ территории выявленного объекта культурного наследия «Селище Ковалёв Сор 3»:



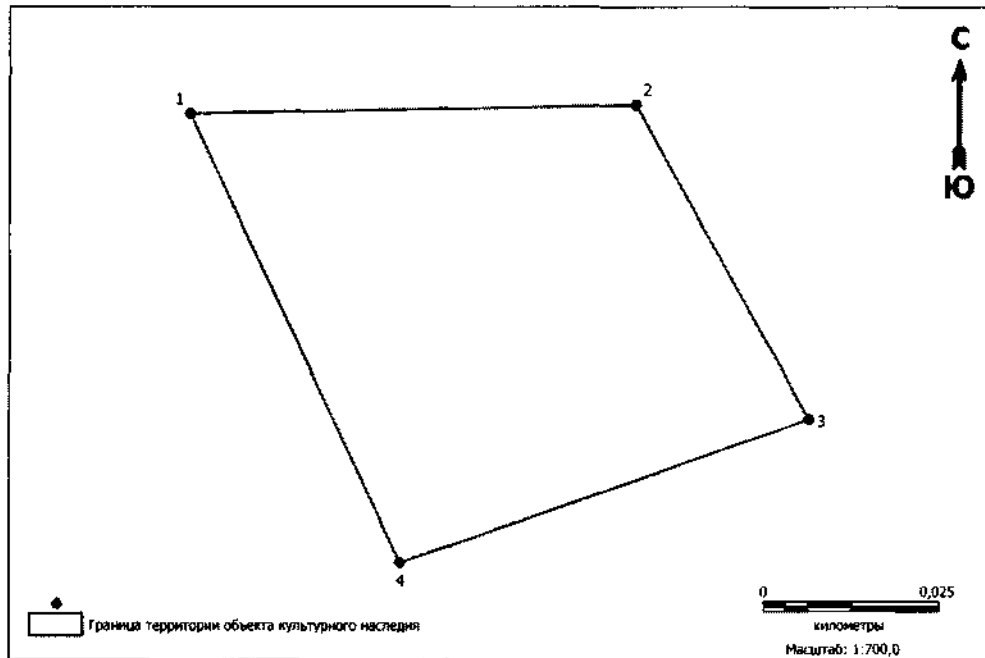
Координаты характерных точек границ территории выявленного объекта культурного наследия «Селище Ковалёв Сор 3» в местной системе координат (МСК 86, зона 3)

№ точки	Координаты, м	
	Широта (X)	Долгота (Y)
1	981796,50	3586533,16
2	981786,05	3586564,02
3	981773,94	3586591,50
4	981710,30	3586621,68
5	981689,44	3586608,84
6	981735,31	3586555,42
7	981745,96	3586517,89
1	981796,50	3586533,16

Общий периметр границ территории выявленного объекта культурного наследия: 319,77 м.

Площадь территории выявленного объекта культурного наследия: 5189,65 кв. м.

19. Графическое описание местоположения границ территории выявленного объекта культурного наследия «Селище Ковалёв Сор 4»:



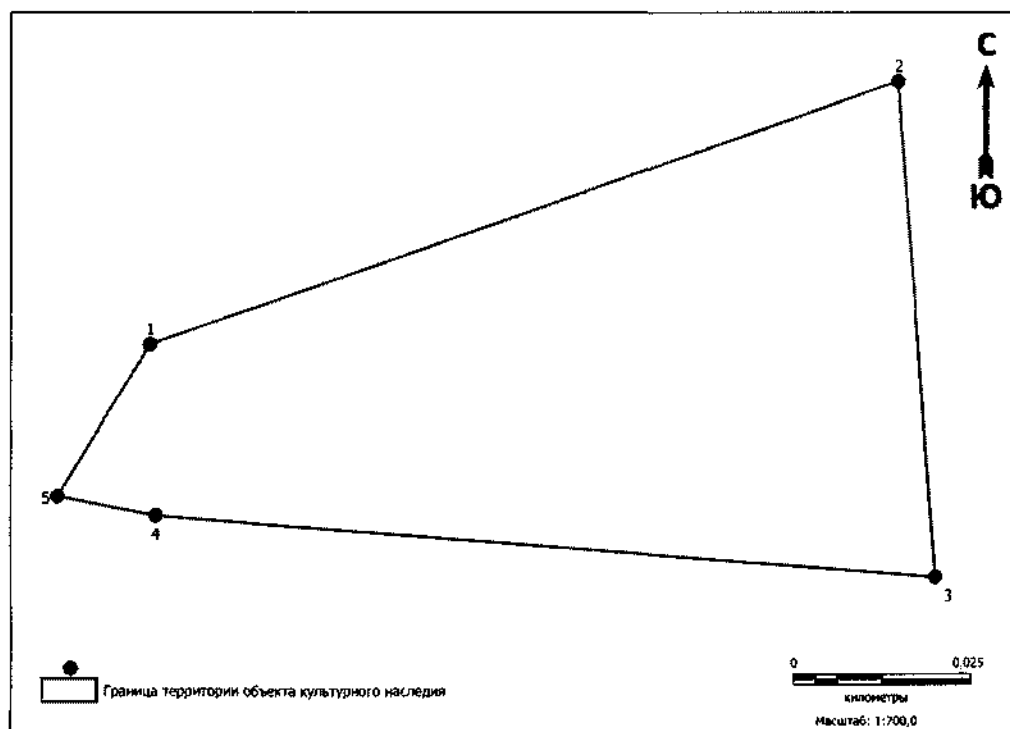
Координаты характерных точек границ территории выявленного объекта культурного наследия «Селище Ковалёв Сор 4» в местной системе координат (МСК 86, зона 3)

№ точки	Координаты, м	
	Широта (X)	Долгота (Y)
1	981773,94	3586591,50
2	981775,22	3586655,57
3	981730,65	3586680,42
4	981710,30	3586621,68
1	981773,94	3586591,50

Общий периметр границ территории выявленного объекта культурного наследия: 247,70 м.

Площадь территории выявленного объекта культурного наследия: 3619,53 кв. м.

20. Графическое описание местоположения границ территории выявленного объекта культурного наследия «Селище Ковалёв Сор 5»:



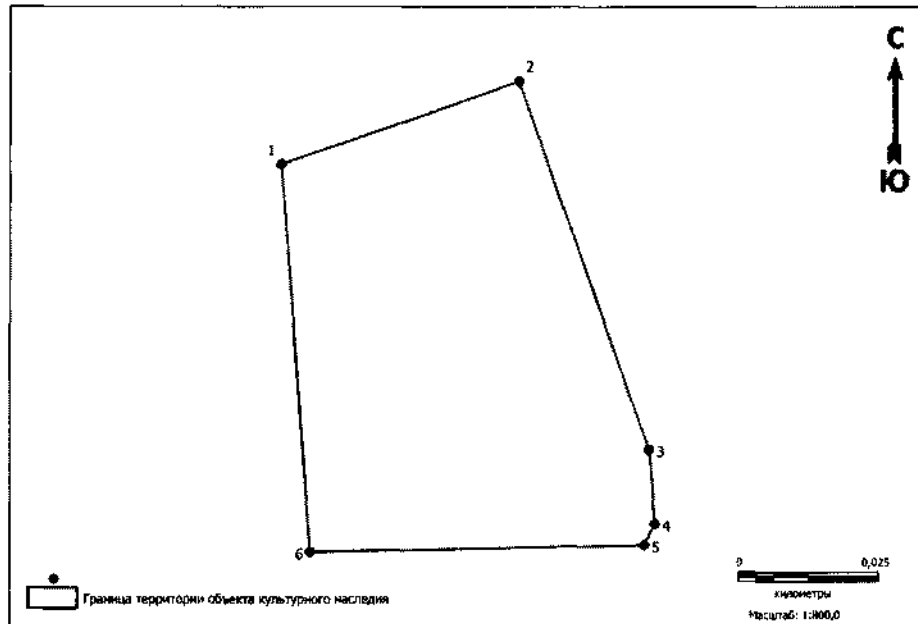
Координаты характерных точек границ территории выявленного объекта культурного наследия «Селище Ковалёв Сор 5» в местной системе координат (МСК 86, зона 3)

№ точки	Координаты, м	
	Широта (X)	Долгота (Y)
1	981710,30	3586621,68
2	981746,28	3586725,53
3	981678,32	3586730,73
4	981686,80	3586622,43
5	981689,44	3586608,84
1	981710,30	3586621,68

Общий периметр границ территории выявленного объекта культурного наследия: 325,03 м.

Площадь территории выявленного объекта культурного наследия: 5050,81 кв. м.

21. Графическое описание местоположения границ территории выявленного объекта культурного наследия «Селище Ковалёв Сор б»:



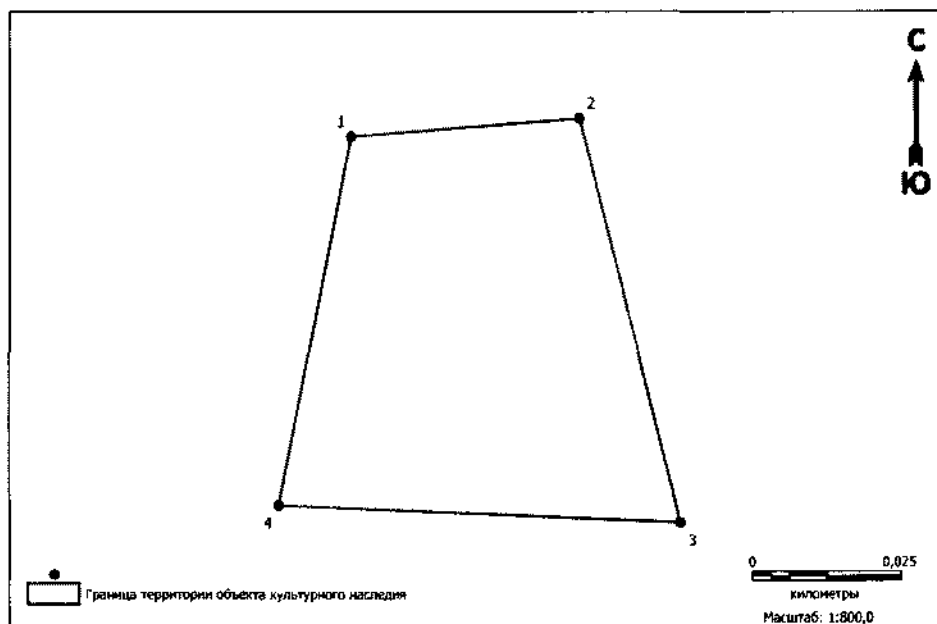
Координаты характерных точек границ территории выявленного объекта культурного наследия «Селище Ковалёв Сор б» в местной системе координат (МСК 86, зона 3)

№ точки	Координаты, м	
	Широта (X)	Долгота (Y)
1	981746,28	3586725,53
2	981760,92	3586767,78
3	981696,52	3586791,19
4	981683,38	3586792,33
5	981679,66	3586790,41
6	981678,32	3586730,73
1	981746,28	3586725,53

Общий периметр границ территории выявленного объекта культурного наследия: 258,48 м.

Площадь территории выявленного объекта культурного наследия: 4151,29 кв. м.

22. Графическое описание местоположения границ территории выявленного объекта культурного наследия «Селище Моховое 83»:



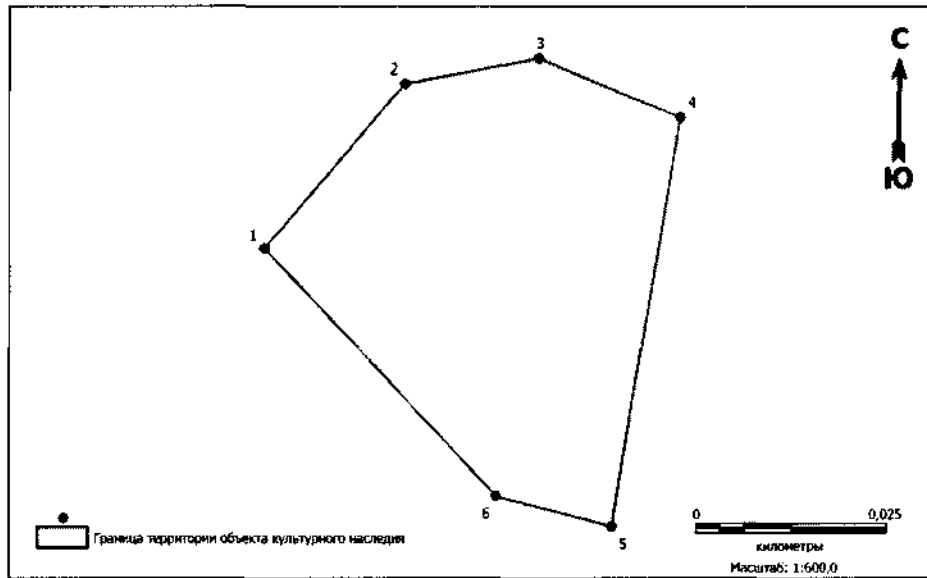
Координаты характерных точек границ территории выявленного объекта культурного наследия «Селище Моховое 83» в местной системе координат (МСК 86, зона 3)

№ точки	Координаты, м	
	Широта (X)	Долгота (Y)
1	1025918,78	3591517,04
2	1025921,74	3591555,79
3	1025854,12	3591573,01
4	1025857,10	591504,78
1	1025918,78	3591517,04

Общий периметр границ территории выявленного объекта культурного наследия: 239,84 м.

Площадь территории выявленного объекта культурного наследия: 3458,47 кв. м.

23. Графическое описание местоположения границ территории выявленного объекта культурного наследия «Селище Моховое 85»:



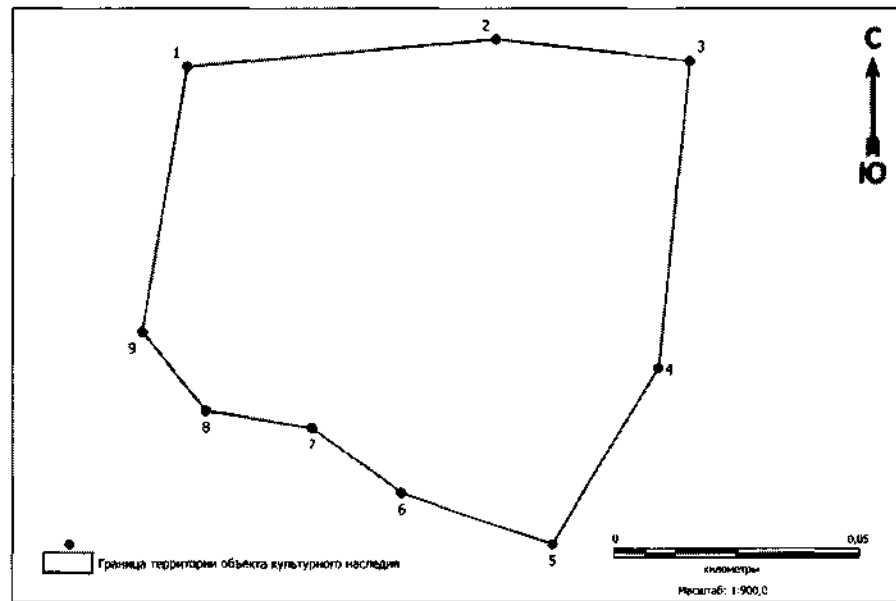
Координаты характерных точек границ территории выявленного объекта культурного наследия «Селище Моховое 85» в местной системе координат (МСК 86, зона 3)

№ точки	Координаты, м	
	Широта (X)	Долгота (Y)
1	1025306,76	3590582,57
2	1025328,01	3590600,93
3	1025331,22	3590618,59
4	1025323,74	3590637,19
5	1025270,76	3590628,18
6	1025274,67	3590612,94
1	1025306,76	3590582,57

Общий периметр границ территории выявленного объекта культурного наследия: 179,74 м.

Площадь территории выявленного объекта культурного наследия: 2076,07 кв. м.

24. Графическое описание местоположения границ территории выявленного объекта культурного наследия «Селище Моховое 86»:



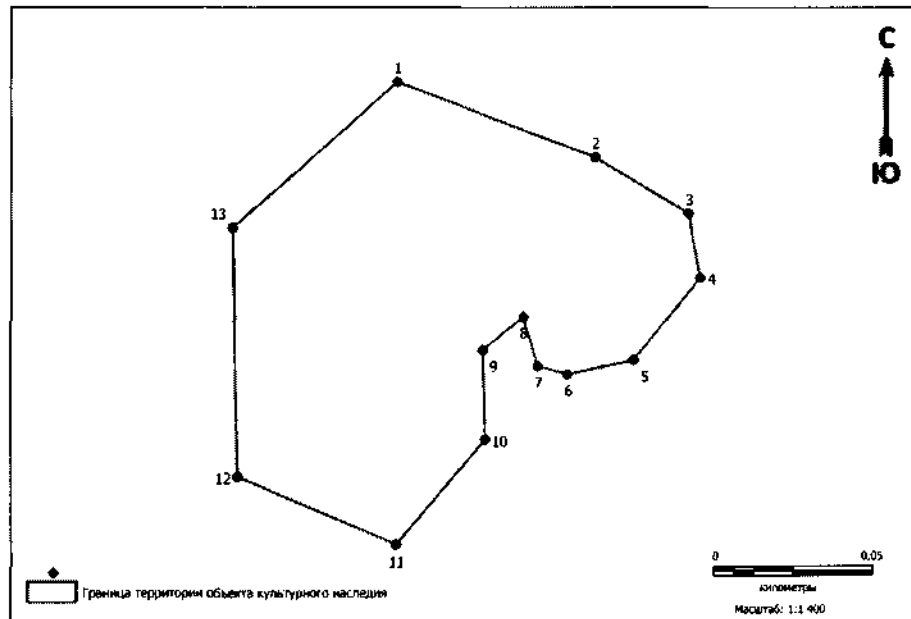
Координаты характерных точек границ территории выявленного объекта культурного наследия «Селище Моховое 86» в местной системе координат (МСК 86, зона 3)

№ точки	Координаты, м	
	Широта (X)	Долгота (Y)
1	1025323,74	3590637,19
2	1025329,14	3590699,79
3	1025324,87	3590739,19
4	1025263,68	3590732,94
5	1025228,39	3590711,37
6	1025238,64	3590680,70
7	1025251,72	3590662,54
8	1025255,13	3590641,10
9	1025270,76	3590628,18
1	1025323,74	3590637,19

Общий периметр границ территории выявленного объекта культурного наследия: 355,78 м.

Площадь территории выявленного объекта культурного наследия: 8406,37 кв. м.

25. Графическое описание местоположения границ территории выявленного объекта культурного наследия «Селище Моховое 87»:



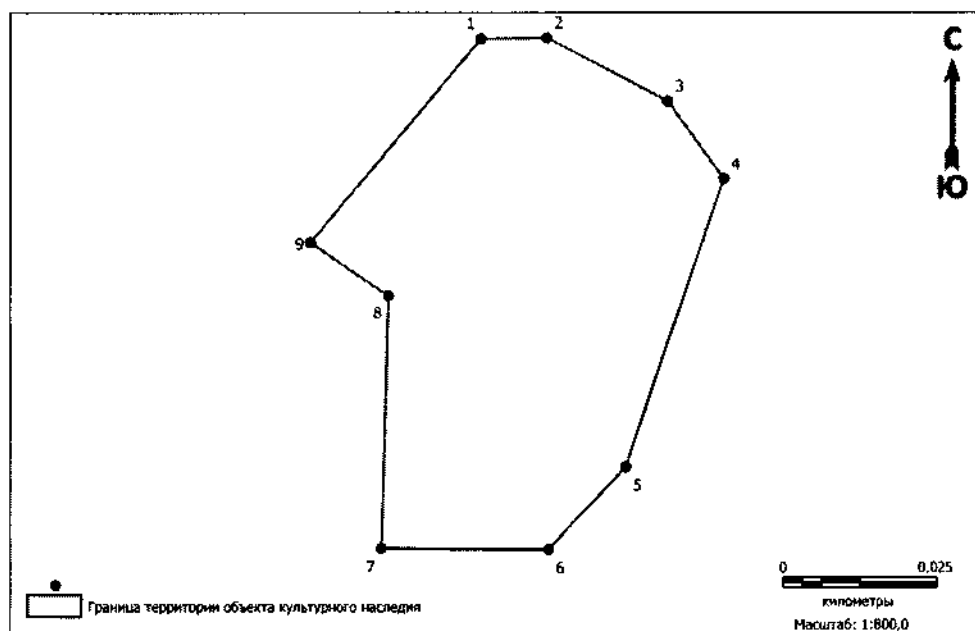
Координаты характерных точек границ территории выявленного объекта культурного наследия «Селище Моховое 87» в местной системе координат (МСК 86, зона 3)

№ точки	Координаты, м	
	Широта (X)	Долгота (Y)
1	1025211,32	3590638,78
2	1025188,26	3590700,74
3	1025170,71	3590729,86
4	1025151,07	3590733,50
5	1025125,73	3590712,94
6	1025121,33	3590692,14
7	1025123,96	3590682,77
8	1025139,08	3590678,16
9	1025128,89	3590665,46
10	1025101,02	3590666,18
11	1025068,24	3590638,31
12	1025089,59	3590588,72
13	1025166,32	3590587,16
1	1025211,32	3590638,78

Общий периметр границ территории выявленного объекта культурного наследия: 485,94 м.

Площадь территории выявленного объекта культурного наследия: 12677,73 кв. м.

26. Графическое описание местоположения границ территории выявленного объекта культурного наследия «Селище Моховое 88»:



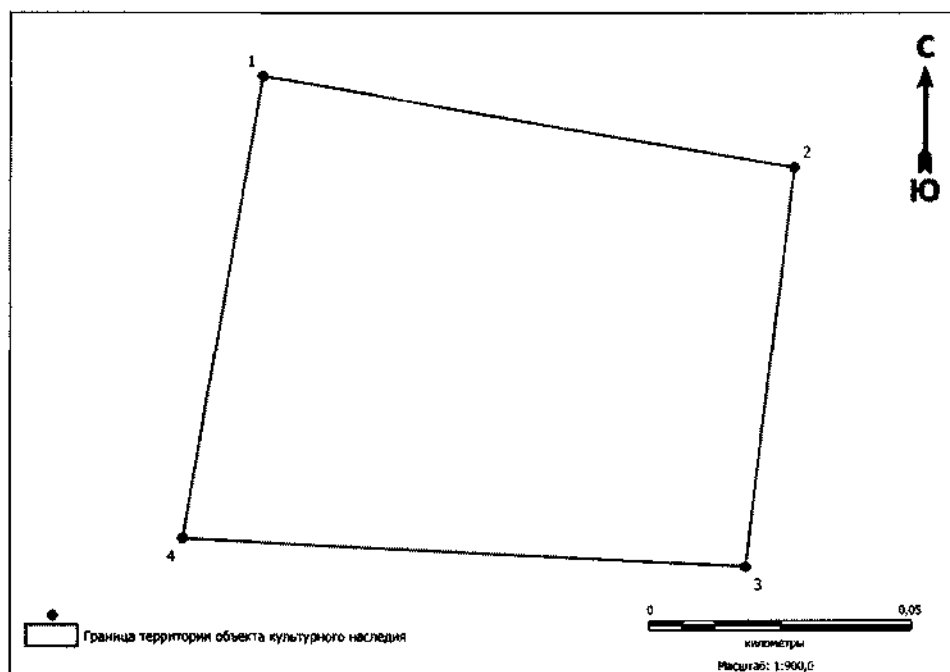
Координаты характерных точек границ территории выявленного объекта культурного наследия «Селище Моховое 88» в местной системе координат (МСК 86, зона 3)

№ точки	Координаты, м	
	Широта (X)	Долгота (Y)
1	1025101,02	3590666,18
2	1025101,16	3590676,99
3	1025090,99	3590696,75
4	1025078,49	3590705,87
5	1025031,95	3590689,92
6	1025018,69	3590677,26
7	1025018,86	3590649,96
8	1025059,67	3590651,05
9	1025068,24	3590638,31
1	1025101,02	3590666,18

Общий периметр границ территории выявленного объекта культурного наследия: 242,53 м.

Площадь территории выявленного объекта культурного наследия: 3636,65 кв. м.

27. Графическое описание местоположения границ территории выявленного объекта культурного наследия «Селище Моховое 89»:



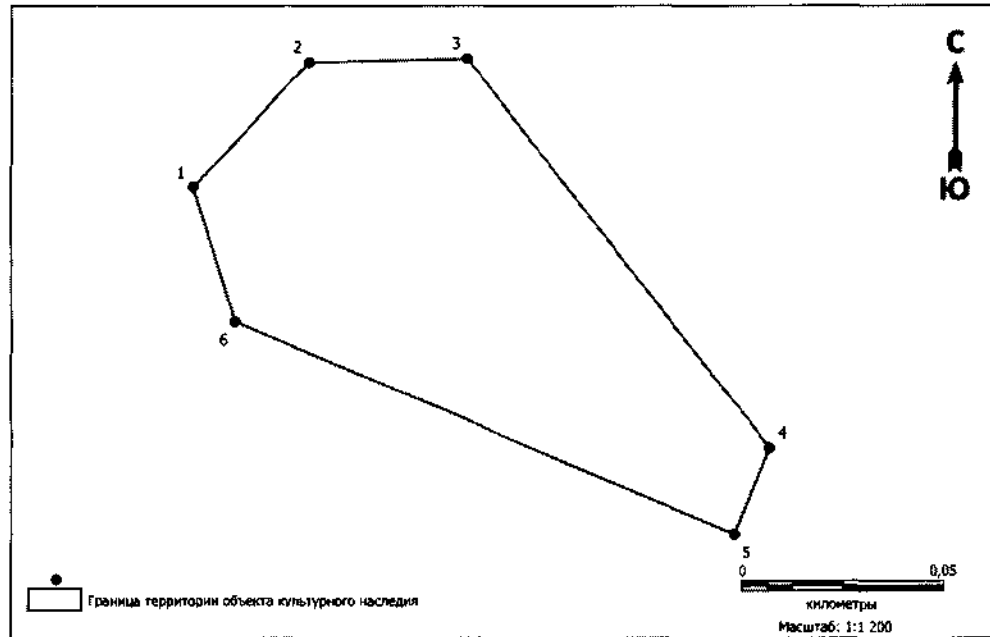
Координаты характерных точек границ территории выявленного объекта культурного наследия «Селище Моховое 89» в местной системе координат (МСК 86, зона 3)

№ точки	Координаты, м	
	Широта (X)	Долгота (Y)
1	1025136,89	3590410,09
2	1025119,90	3590511,05
3	1025045,26	3590501,88
4	1025050,63	3590394,97
1	1025136,89	3590410,09

Общий периметр границ территории выявленного объекта культурного наследия: 372,20 м.

Площадь территории выявленного объекта культурного наследия: 8497,26 кв. м.

28. Графическое описание местоположения границ территории выявленного объекта культурного наследия «Нятлонгаягун 3, селище»:



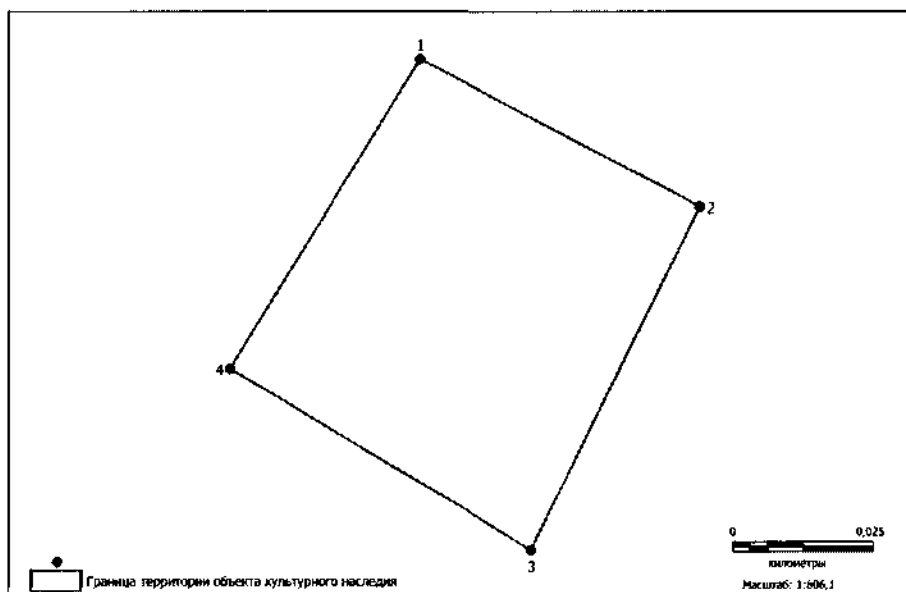
Координаты характерных точек границ территории выявленного объекта культурного наследия «Нятлонгаягун 3, селище» в местной системе координат (МСК 86, зона 3)

№ точки	Координаты, м	
	Широта (X)	Долгота (Y)
1	1147086,90	3555191,64
2	1147117,40	3555220,25
3	1147118,20	3555259,25
4	1147023,29	3555334,24
5	1147002,09	3555325,44
6	1147054,10	3555201,94
1	1147086,90	3555191,64

Общий периметр границ территории выявленного объекта культурного наследия: 391,9 м.

Площадь территории выявленного объекта культурного наследия: 0,8462 га.

29. Графическое описание местоположения границ территории выявленного объекта культурного наследия «Селище Остяцкий Живец 6»:



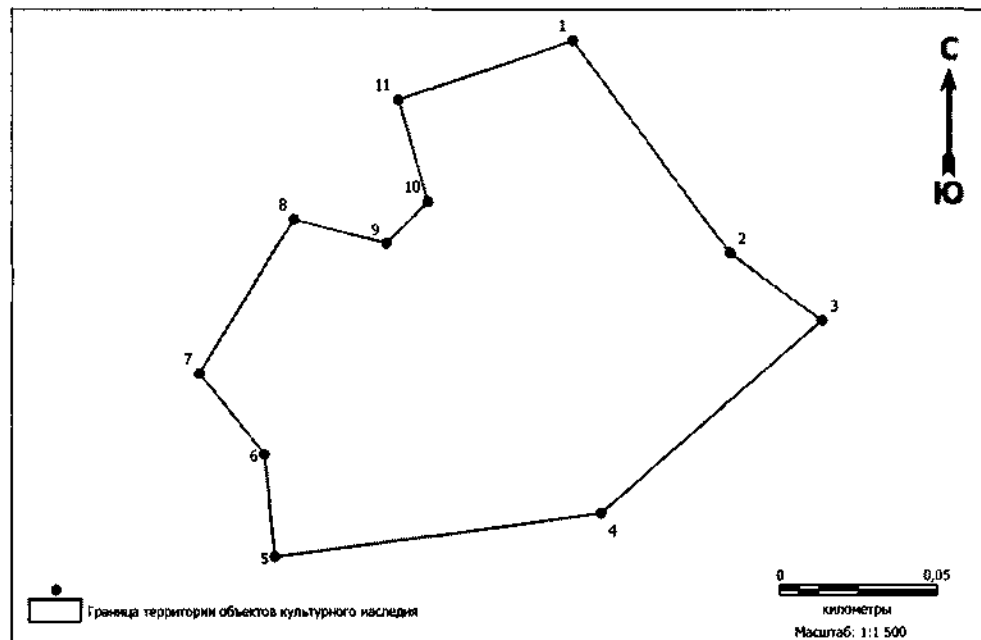
Координаты характерных точек границ территории выявленного объекта культурного наследия «Селище Остяцкий Живец 6» в местной системе координат (МСК 86, зона 3)

№ точки	Координаты, м	
	Широта (X)	Долгота (Y)
1	984118,52	3547195,25
2	984092,96	3547244,81
3	984033,38	3547214,91
4	984064,79	3547161,68
1	984118,52	3547195,25

Общий периметр границ территории выявленного объекта культурного наследия: 247,58 м.

Площадь территории выявленного объекта культурного наследия: 3815,60 кв. м.

30. Графическое описание местоположения границ территории выявленного объекта культурного наследия «Селище Почекуйское 4»:



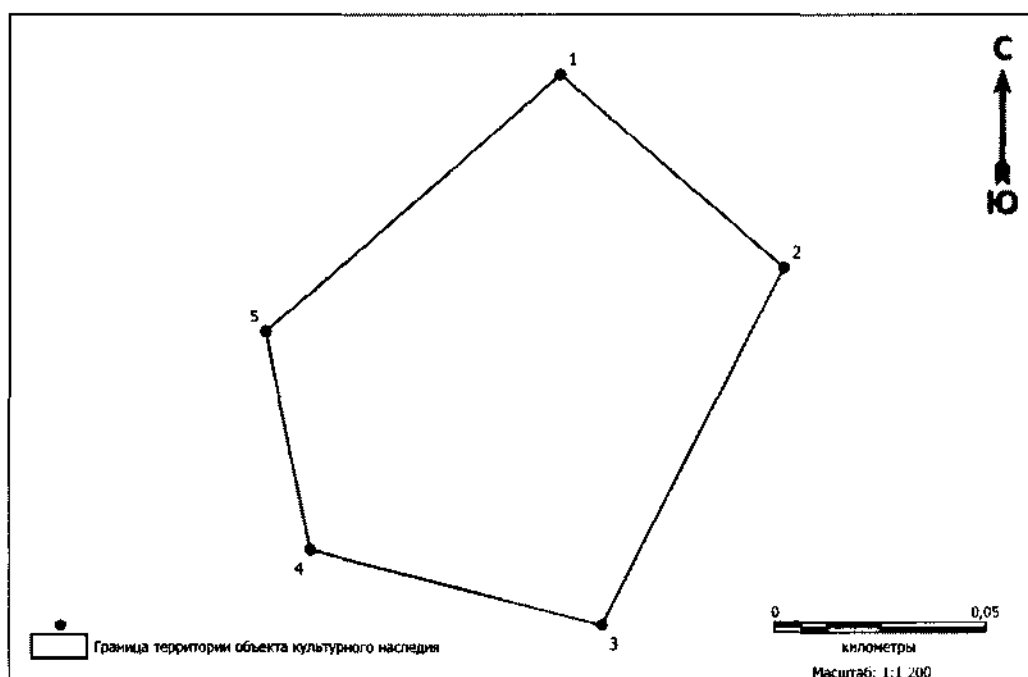
Координаты характерных точек границ территории выявленного объекта культурного наследия «Селище Почекуйское 4» в местной системе координат (МСК 86, зона 3)

№ точки	Координаты, м	
	Широта (X)	Долгота (Y)
1	999349,89	3589533,99
2	999283,78	3589583,63
3	999262,93	3589612,54
4	999203,19	3589543,12
5	999189,24	3589440,33
6	999221,30	3589436,84
7	999246,41	3589416,35
8	999294,49	3589446,07
9	999286,77	3589475,19
10	999299,98	3589488,23
11	999331,54	3589478,91
1	999349,89	3589533,99

Общий периметр границ территории выявленного объекта культурного наследия: 574,48 м.

Площадь территории выявленного объекта культурного наследия: 17925,22 кв. м.

31. Графическое описание местоположения границ территории выявленного объекта культурного наследия «Селище Почекуйское 5»:



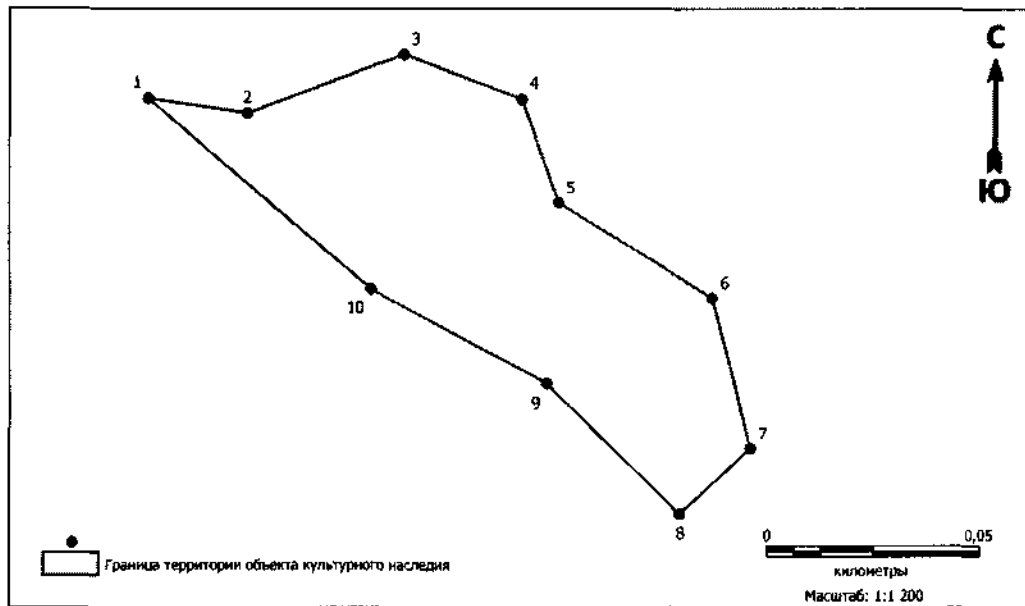
Координаты характерных точек границ территории выявленного объекта культурного наследия «Селище Почекуйское 5» в местной системе координат (МСК 86, зона 3)

№ точки	Координаты, м	
	Широта (X)	Долгота (Y)
1	999262,93	3589612,54
2	999218,24	3589665,23
3	999135,29	3589622,40
4	999152,72	3589553,73
5	999203,19	3589543,12
1	999262,93	3589612,54

Общий периметр границ территории выявленного объекта культурного наследия: 376,45 м.

Площадь территории выявленного объекта культурного наследия: 9507,61 кв. м.

32. Графическое описание местоположения границ территории выявленного объекта культурного наследия «Селище Почекуйское б»:



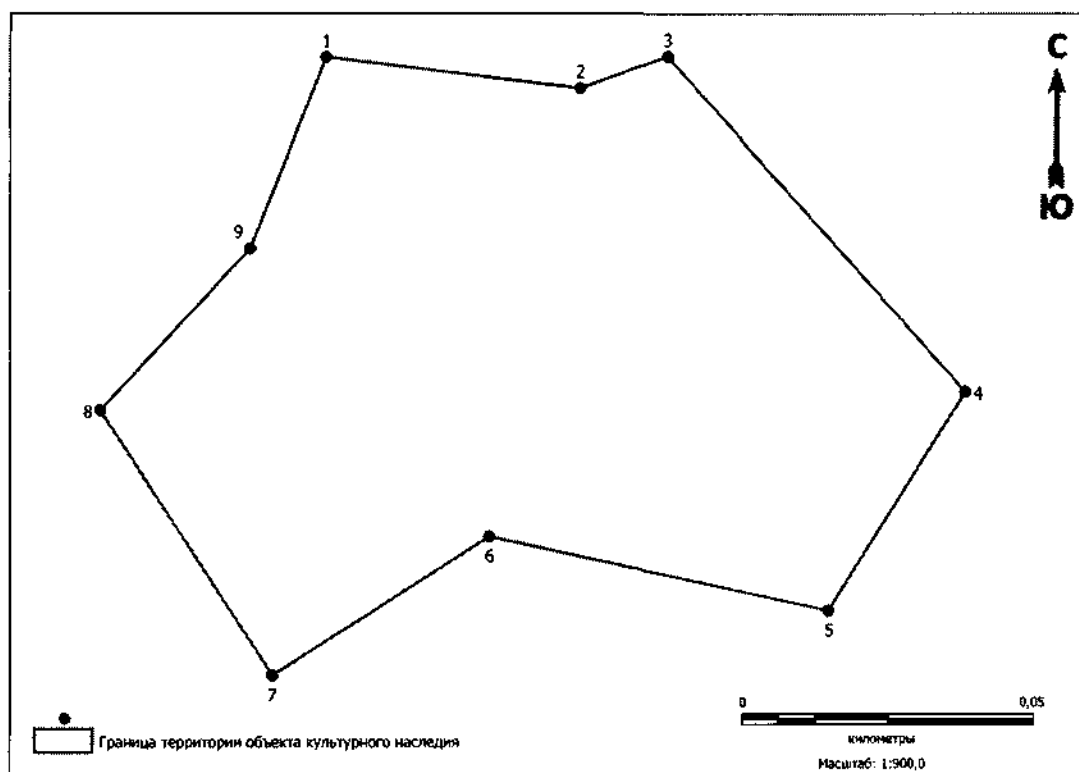
Координаты характерных точек границ территории выявленного объекта культурного наследия «Селище Почекуйское б» в местной системе координат (МСК 86, зона 3)

№ точки	Координаты, м	
	Широта (X)	Долгота (Y)
1	999262,93	3589612,54
2	999259,49	3589635,89
3	999272,93	3589673,00
4	999262,75	3589700,91
5	999238,57	3589709,66
6	999216,13	3589746,15
7	999181,06	3589755,23
8	999165,76	3589738,45
9	999196,04	3589706,91
10	999218,24	3589665,23
1	999262,93	3589612,54

Общий периметр границ территории выявленного объекта культурного наследия: 380,29 м.

Площадь территории выявленного объекта культурного наследия: 5820,71 кв. м.

33. Графическое описание местоположения границ территории выявленного объекта культурного наследия «Селище Почекуйское 7»:



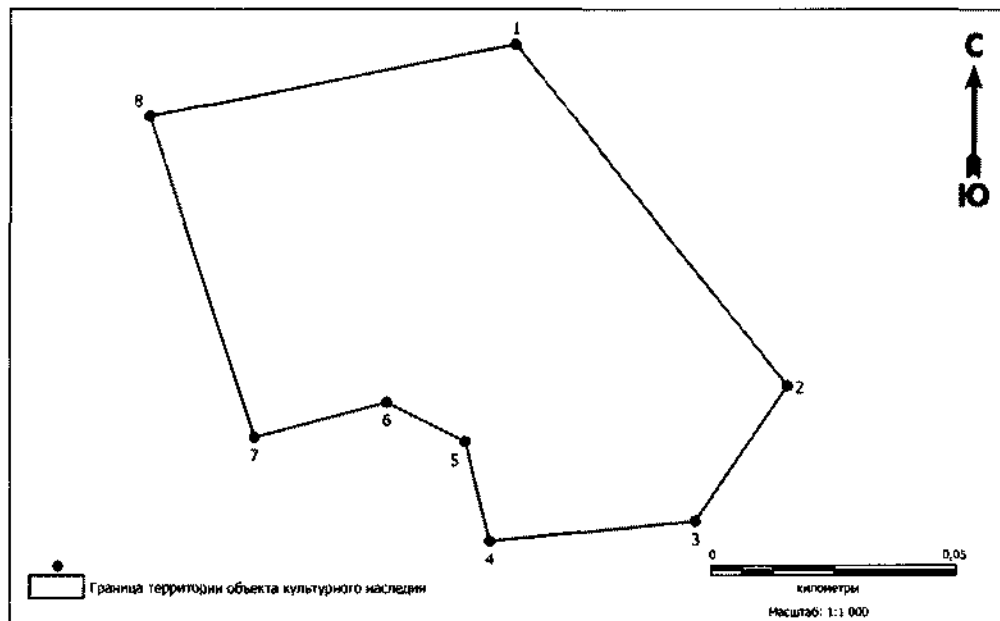
Координаты характерных точек границ территории выявленного объекта культурного наследия «Селище Почекуйское 7» в местной системе координат (МСК 86, зона 3)

№ точки	Координаты, м	
	Широта (X)	Долгота (Y)
1	990752,90	3587681,52
2	990747,78	3587724,64
3	990753,04	3587739,62
4	990697,10	3587790,03
5	990660,48	3587766,84
6	990672,80	3587709,18
7	990649,57	3587672,41
8	990693,94	3587643,21
9	990721,00	3587668,58
1	990752,90	3587681,52

Общий периметр границ территории выявленного объекта культурного наследия: 405,04 м.

Площадь территории выявленного объекта культурного наследия: 9524,82 кв. м.

34. Графическое описание местоположения границ территории выявленного объекта культурного наследия «Группа впадин Почекуйская 8»:



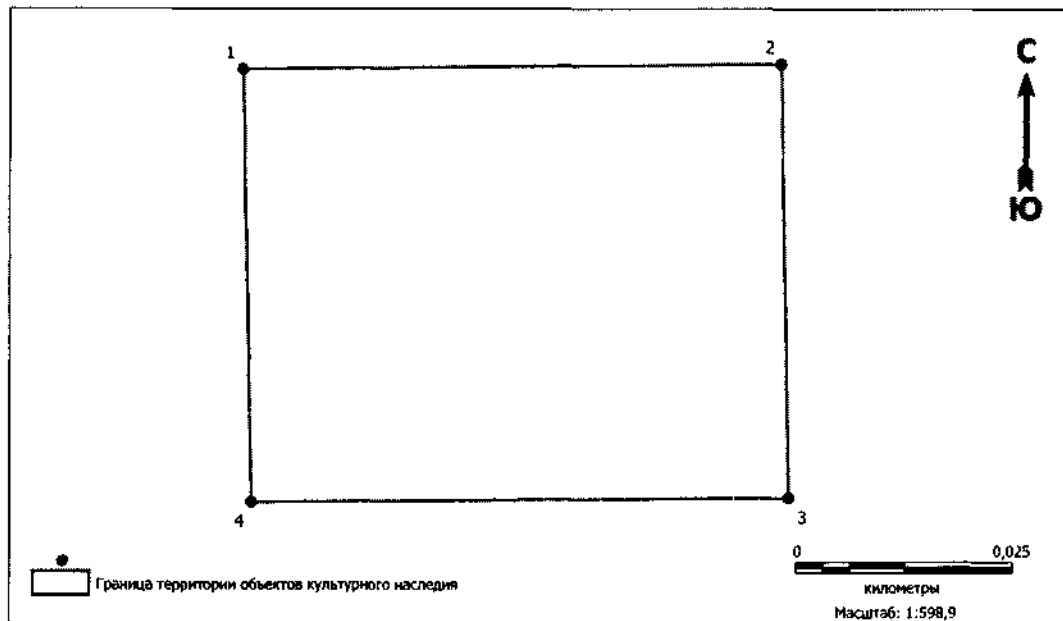
Координаты характерных точек границ территории выявленного объекта культурного наследия «Группа впадин Почекуйская 8» в местной системе координат (МСК 86, зона 3)

№ точки	Координаты, м	
	Широта (X)	Долгота (Y)
1	997789,03	3590232,30
2	997721,03	3590287,35
3	997694,13	3590268,74
4	997690,09	3590227,00
5	997709,79	3590222,11
6	997717,78	3590206,20
7	997710,76	3590179,48
8	997774,59	3590158,29
1	997789,03	3590232,30

Общий периметр границ территории выявленного объекта культурного наследия: 370,53 м.

Площадь территории выявленного объекта культурного наследия: 7767,57 кв. м.

35. Графическое описание местоположения границ территории выявленного объекта культурного наследия «Группа впадин Почекуйская 13»:



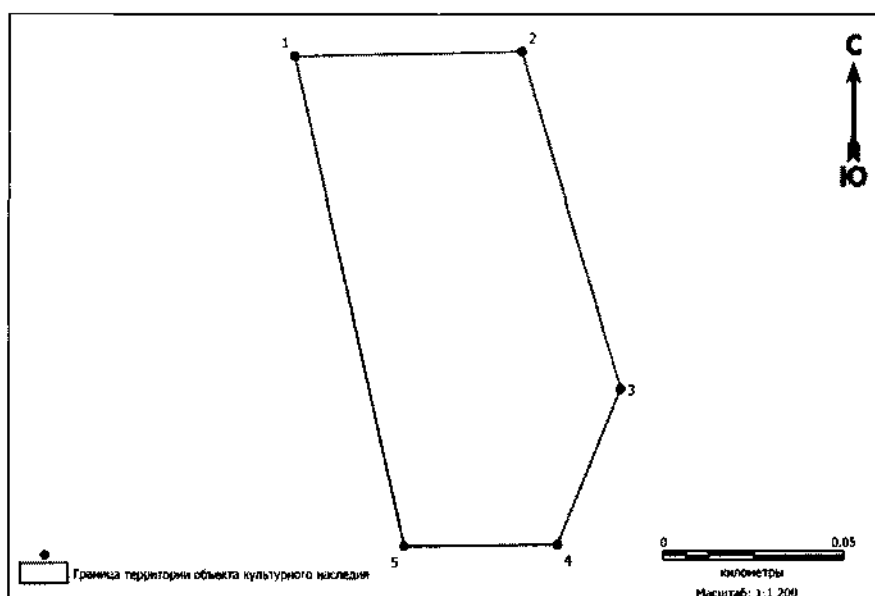
Координаты характерных точек границ территории выявленного объекта культурного наследия «Группа впадин Почекуйская 13» в местной системе координат (МСК 86, зона 3)

№ точки	Координаты, м	
	Широта (X)	Долгота (Y)
1	994682,80	3592311,01
2	994683,41	3592373,08
3	994634,24	3592374,01
4	994633,72	3592312,07
1	994682,80	3592311,01

Общий периметр границ территории выявленного объекта культурного наследия: 222,28 м.

Площадь территории выявленного объекта культурного наследия: 3046,46 кв. м.

36. Графическое описание местоположения границ территории выявленного объекта культурного наследия «Группа впадин Почекуйская 14»:



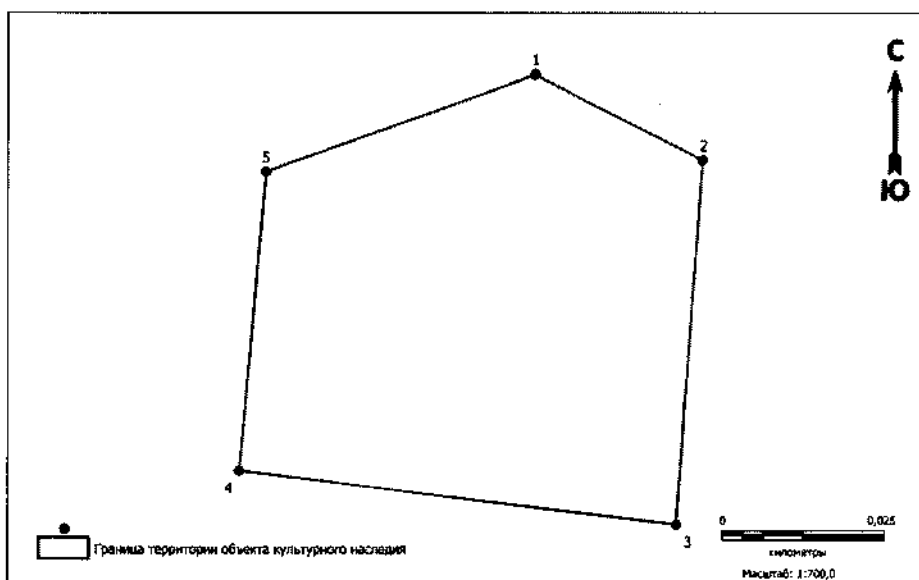
Координаты характерных точек границ территории выявленного объекта культурного наследия «Группа впадин Почекуйская 14» в местной системе координат (МСК 86, зона 3)

№ точки	Координаты, м	
	Широта (X)	Долгота (Y)
1	993939,86	3591298,88
2	993848,46	3591326,46
3	993806,28	3591308,99
4	993805,88	3591266,66
5	993938,71	3591236,30
1	993939,86	3591298,88

Общий периметр границ территории выявленного объекта культурного наследия: 382,31 м.

Площадь территории выявленного объекта культурного наследия: 8383,39 кв. м.

37. Графическое описание местоположения границ территории выявленного объекта культурного наследия «Почекуйская 17, группа впадин»:



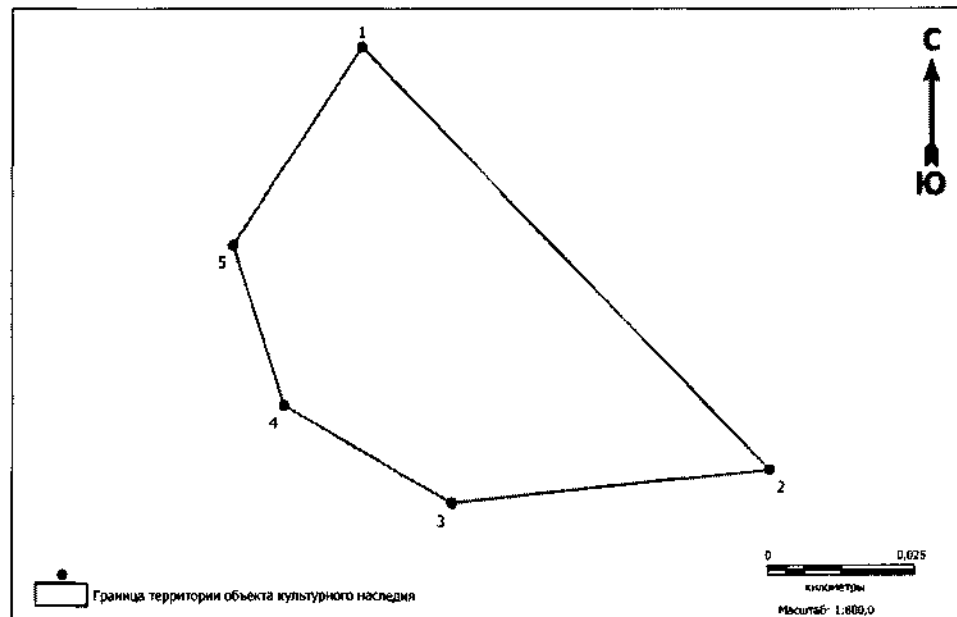
Координаты характерных точек границ территории выявленного объекта культурного наследия «Почекуйская 17, группа впадин» в местной системе координат (МСК 86, зона 3)

№ точки	Координаты, м	
	Широта (X)	Долгота (Y)
1	999930,14	3587907,67
2	999917,38	3587933,26
3	999862,36	3587929,26
4	999870,40	3587862,44
5	999915,62	3587866,50
1	999930,14	3587907,67

Общий периметр границ территории выявленного объекта культурного наследия: 240,12 м.

Площадь территории выявленного объекта культурного наследия: 3808,75 кв. м.

38. Графическое описание местоположения границ территории выявленного объекта культурного наследия «Почекуйское 18, селище»:



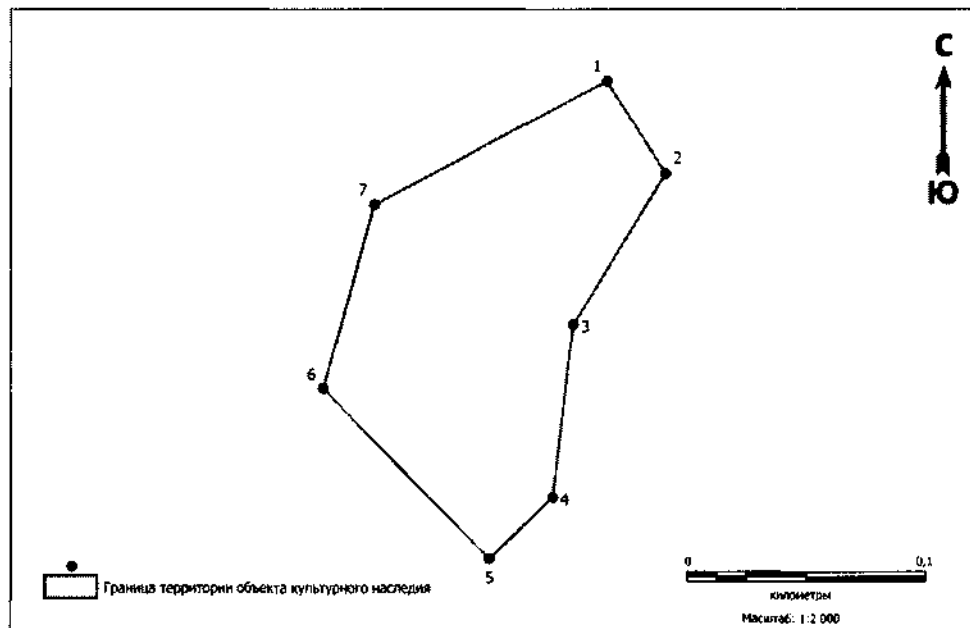
Координаты характерных точек границ территории выявленного объекта культурного наследия «Почекуйское 18, селище» в местной системе координат (МСК 86, зона 3)

№ точки	Координаты, м	
	Широта (X)	Долгота (Y)
1	990423,87	3588507,97
2	990353,70	3588576,96
3	990348,05	3588523,26
4	990364,32	3588494,86
5	990391,08	3588486,26
1	990423,87	3588507,97

Общий периметр границ территории выявленного объекта культурного наследия: 252,56 м.

Площадь территории выявленного объекта культурного наследия: 3462,64 кв. м.

39. Графическое описание местоположения границ территории выявленного объекта культурного наследия «Почекуйское 19, селище»:



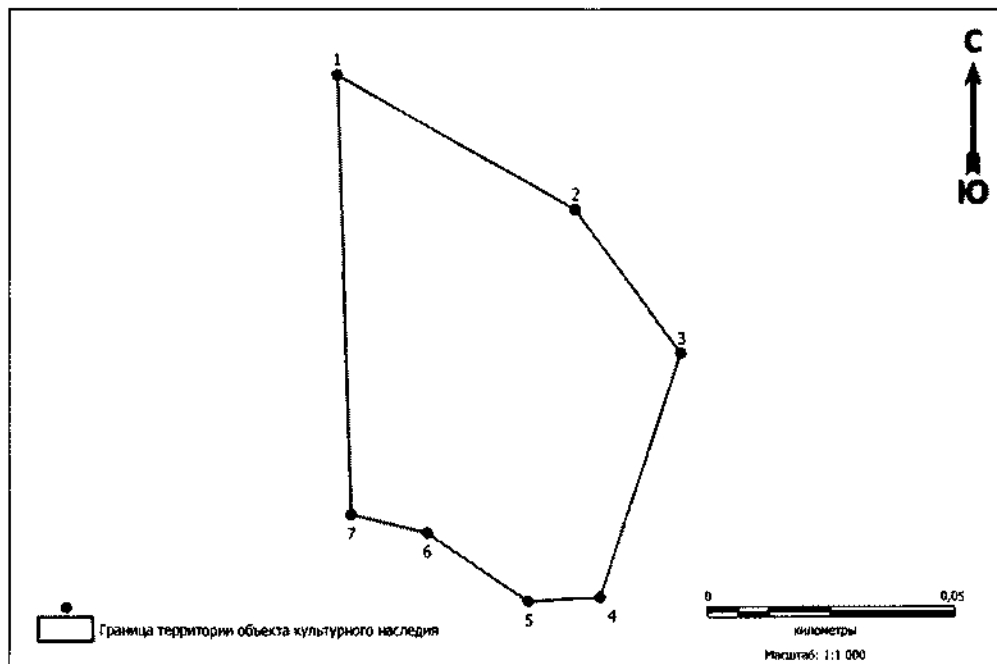
Координаты характерных точек границ территории выявленного объекта культурного наследия «Почекуйское 19, селище» в местной системе координат (МСК 86, зона 3)

№ точки	Координаты, м	
	Широта (X)	Долгота (Y)
1	990549,89	3588626,07
2	990512,38	3588650,75
3	990450,01	3588612,15
4	990379,46	3588603,68
5	990353,70	3588576,96
6	990423,87	3588507,97
7	990499,54	3588529,12
1	990549,89	3588626,07

Общий периметр границ территории выявленного объекта культурного наследия: 512,65 м.

Площадь территории выявленного объекта культурного наследия: 15040,73 кв. м.

40. Графическое описание местоположения границ территории выявленного объекта культурного наследия «Почекуйское 20, селище»:



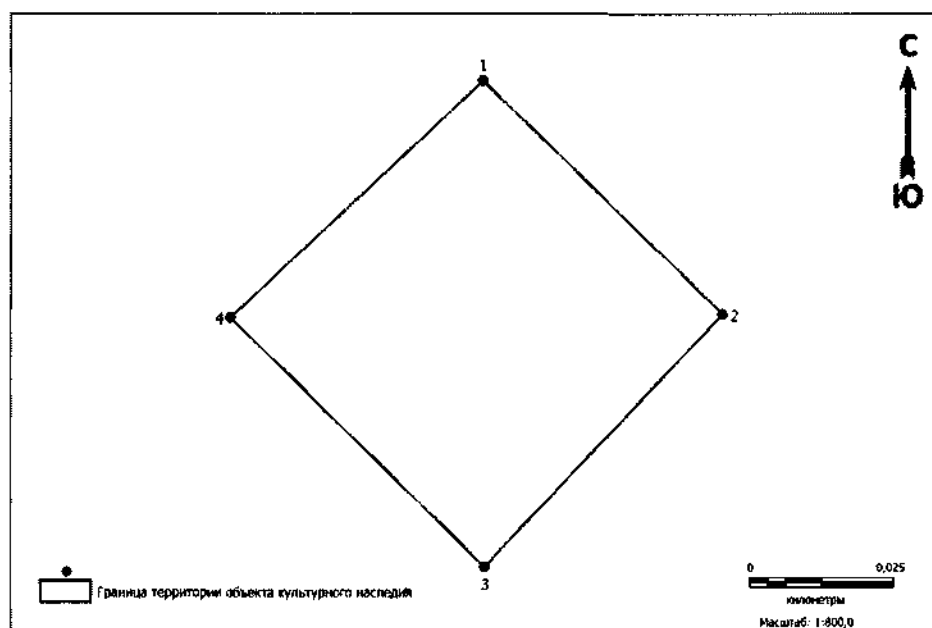
Координаты характерных точек границ территории выявленного объекта культурного наследия «Почекуйское 20, селище» в местной системе координат (МСК 86, зона 3)

№ точки	Координаты, м	
	Широта (X)	Долгота (Y)
1	1002190,30	3583540,00
2	1002163,61	3583587,79
3	1002135,48	3583609,21
4	1002087,20	3583592,89
5	1002086,27	3583578,44
6	1002099,96	3583558,16
7	1002103,51	3583542,95
1	1002190,30	3583540,00

Общий периметр границ территории выявленного объекта культурного наследия: 282,46 м.

Площадь территории выявленного объекта культурного наследия: 4720,32 кв. м.

41. Графическое описание местоположения границ территории выявленного объекта культурного наследия «Почекуйское 21, селище»:



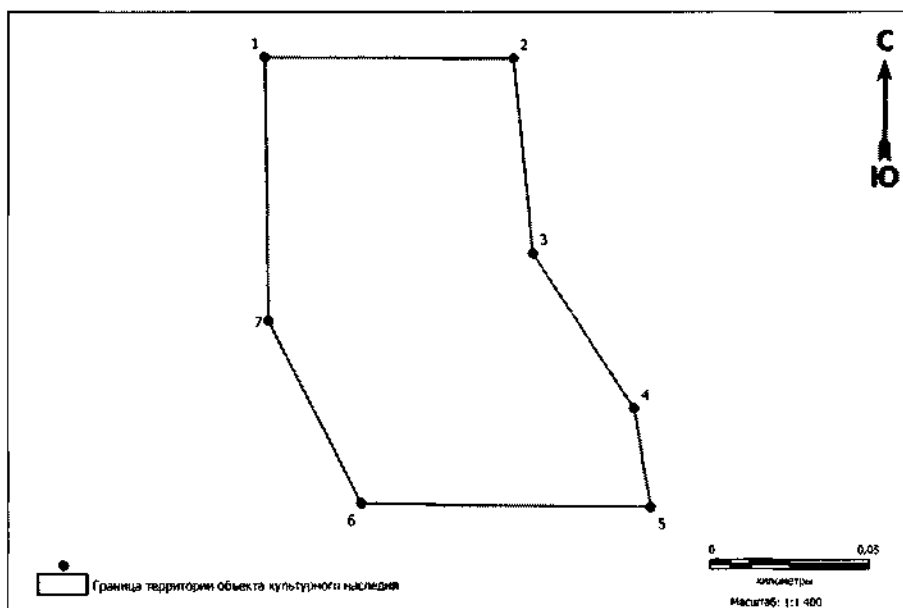
Координаты характерных точек границ территории выявленного объекта культурного наследия «Почекуйское 21, селище» в местной системе координат (МСК 86, зона 3)

№ точки	Координаты, м	
	Широта (X)	Долгота (Y)
1	1002839,53	3581497,65
2	1002800,01	3581539,21
3	1002757,10	3581498,06
4	1002799,50	3581454,17
1	1002839,53	3581497,65

Общий периметр границ территории выявленного объекта культурного наследия: 236,94 м.

Площадь территории выявленного объекта культурного наследия: 3505,23 кв. м.

42. Графическое описание местоположения границ территории выявленного объекта культурного наследия «Почекуйское 23, селище»:



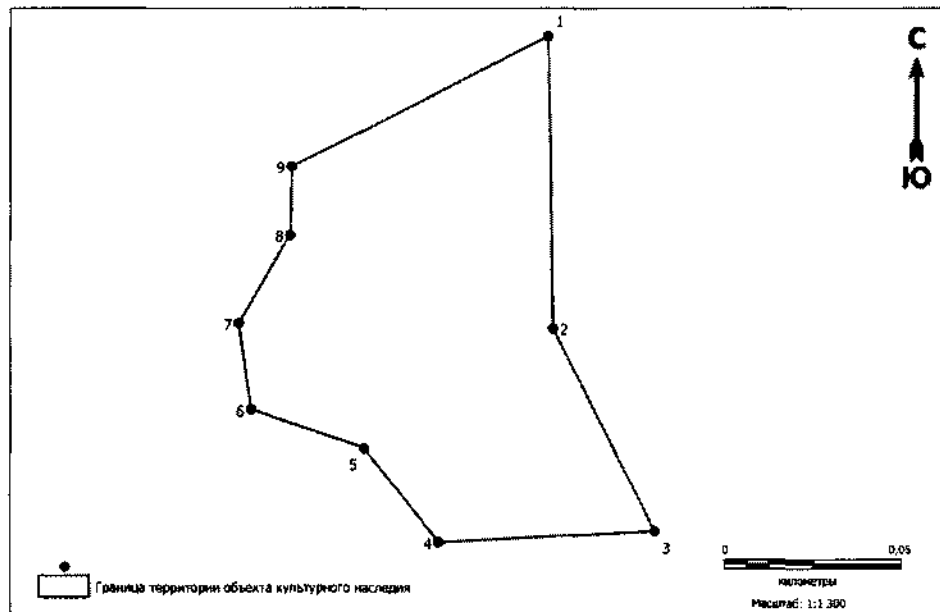
Координаты характерных точек границ территории выявленного объекта культурного наследия «Почекуйское 23, селище» в местной системе координат (МСК 86, зона 3)

№ точки	Координаты, м	
	Широта (X)	Долгота (Y)
1	1003941,01	3580933,05
2	1003881,34	3580939,23
3	1003833,70	3580970,93
4	1003803,56	3580976,04
5	1003804,64	3580885,68
6	1003860,54	3580856,91
7	1003941,38	3580855,54
1	1003941,01	3580933,05

Общий периметр границ территории выявленного объекта культурного наследия: 459,38 м.

Площадь территории выявленного объекта культурного наследия: 12103,25 кв. м.

43. Графическое описание местоположения границ территории выявленного объекта культурного наследия «Почекуйское 24, селище»:



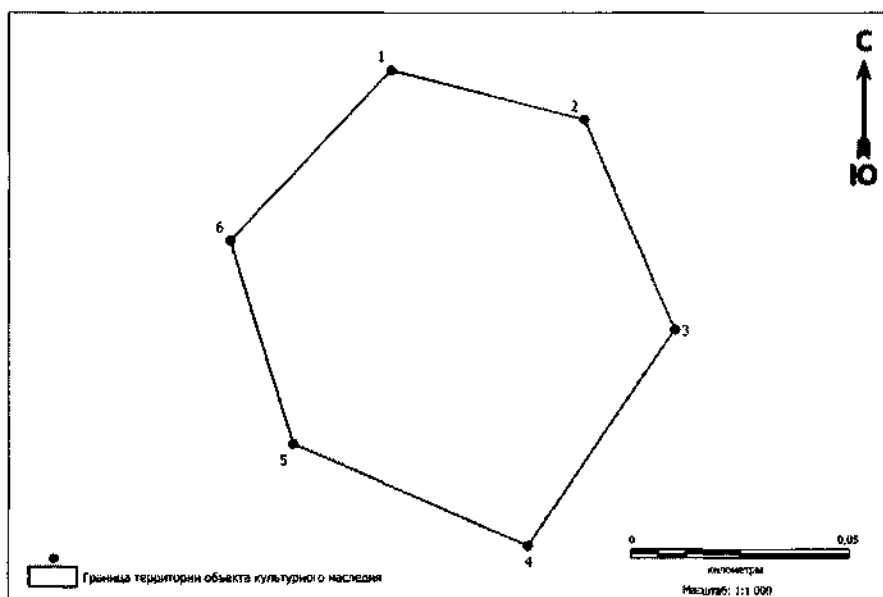
Координаты характерных точек границ территории выявленного объекта культурного наследия «Почекуйское 24, селище» в местной системе координат (МСК 86, зона 3)

№ точки	Координаты, м	
	Широта (X)	Долгота (Y)
1	1003941,38	3580855,54
2	1003860,54	3580856,91
3	1003804,64	3580885,68
4	1003801,62	3580824,84
5	1003827,53	3580803,84
6	1003838,23	3580772,26
7	1003861,98	3580768,92
8	1003886,39	3580783,15
9	1003905,31	3580783,50
1	1003941,38	3580855,54

Общий периметр границ территории выявленного объекта культурного наследия: 423,05 м.

Площадь территории выявленного объекта культурного наследия: 9348,69 кв. м.

44. Графическое описание местоположения границ территории выявленного объекта культурного наследия «Почекуйское 26, селище»:



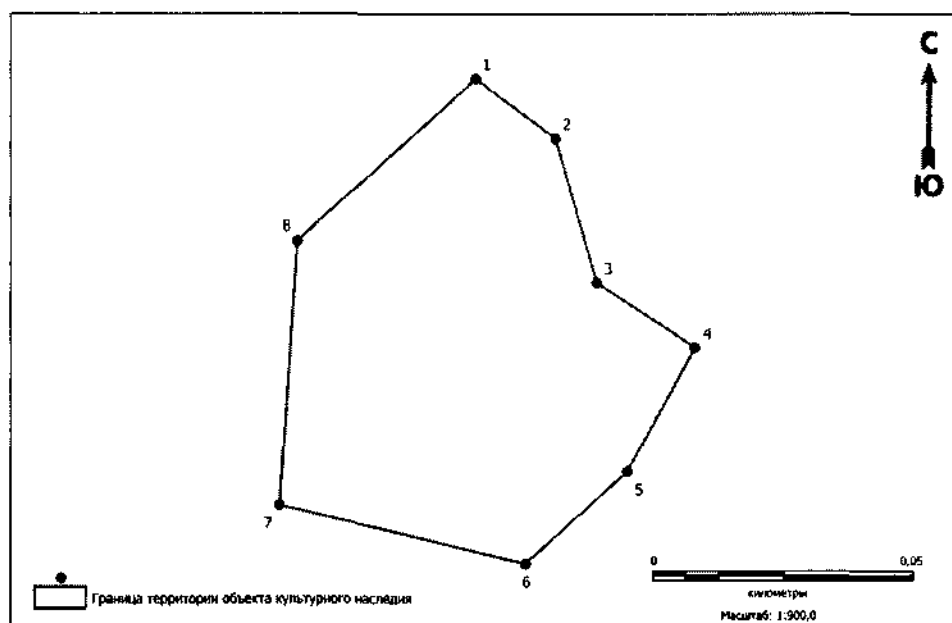
Координаты характерных точек границ территории выявленного объекта культурного наследия «Почекуйское 26, селище» в местной системе координат (МСК 86, зона 3)

№ точки	Координаты, м	
	Широта (X)	Долгота (Y)
1	1001947,41	3583827,37
2	1001936,39	3583871,30
3	1001889,66	3583892,04
4	1001841,38	3583858,67
5	1001863,93	3583805,30
6	1001909,43	3583790,96
1	1001947,41	3583827,37

Общий периметр границ территории выявленного объекта культурного наследия: 313,35 м.

Площадь территории выявленного объекта культурного наследия: 7013,56 кв. м.

45. Графическое описание местоположения границ территории выявленного объекта культурного наследия «Почекуйское 27, селище»:



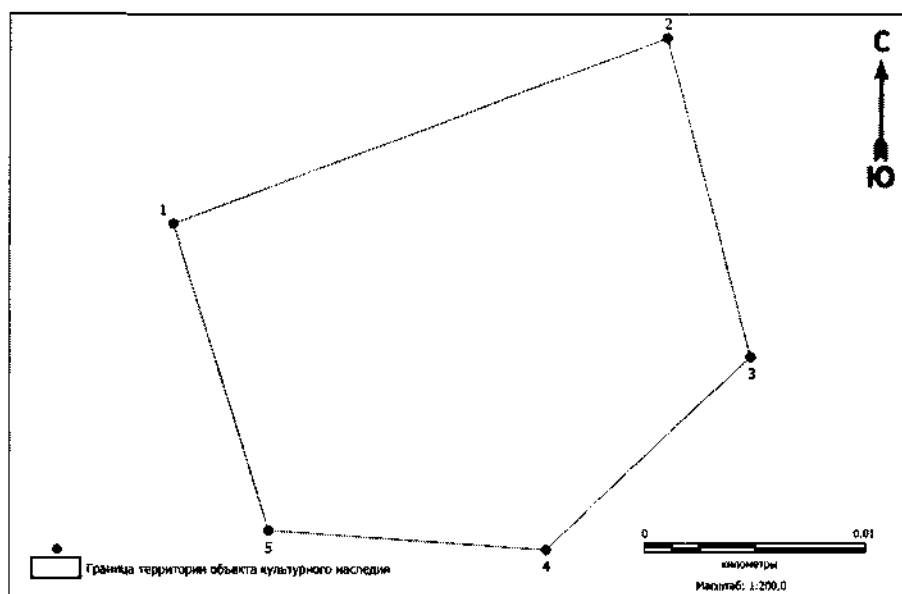
Координаты характерных точек границ территории выявленного объекта культурного наследия «Почекуйское 27, селище» в местной системе координат (МСК 86, зона 3)

№ точки	Координаты, м	
	Широта (X)	Долгота (Y)
1	1001866,53	3583984,37
2	1001855,33	3583999,70
3	1001828,24	3584007,69
4	1001815,87	3584026,56
5	1001792,52	3584013,65
6	1001775,19	3583994,10
7	1001786,28	3583946,96
8	1001836,22	3583950,31
1	1001866,53	3583984,37

Общий периметр границ территории выявленного объекта культурного наследия: 266,68 м.

Площадь территории выявленного объекта культурного наследия: 4641,48 кв. м.

46. Графическое описание местоположения границ территории выявленного объекта культурного наследия «Почкуйское 28, селище»:



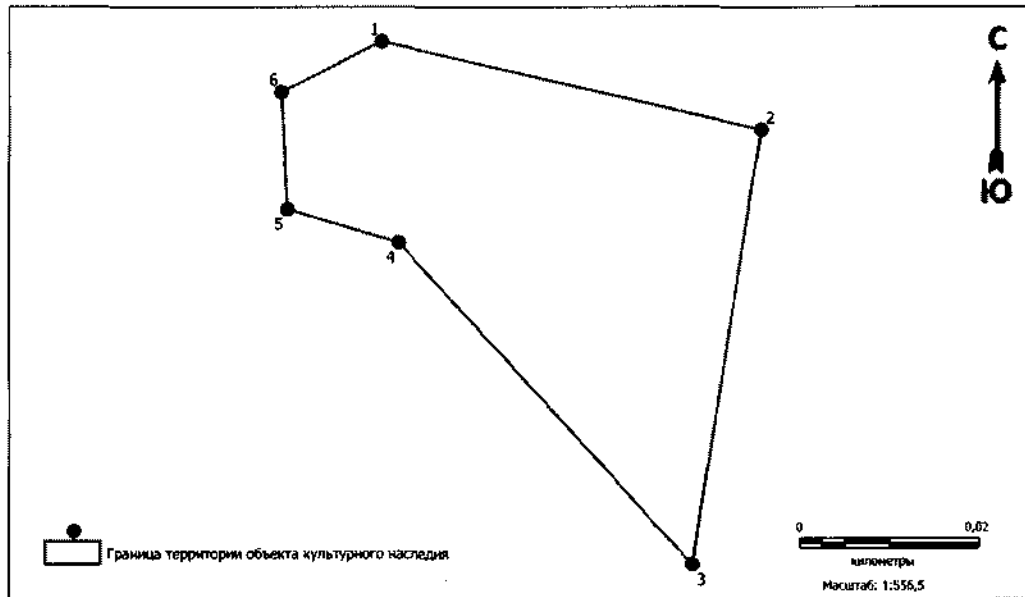
Координаты характерных точек границ территории выявленного объекта культурного наследия «Почкуйское 28, селище» в местной системе координат (МСК 86, зона 3)

№ точки	Координаты, м	
	Широта (X)	Долгота (Y)
1	1001774,74	3584103,02
2	1001782,89	3584125,18
3	1001768,85	3584128,94
4	1001760,35	3584119,77
5	1001761,20	3584107,34
1	1001782,89	3584125,18

Общий периметр границ территории выявленного объекта культурного наследия: 77,31 м.

Площадь территории выявленного объекта культурного наследия: 390,25 кв. м.

47. Графическое описание местоположения границ территории выявленного объекта культурного наследия «Почекуйское 29, селище»:



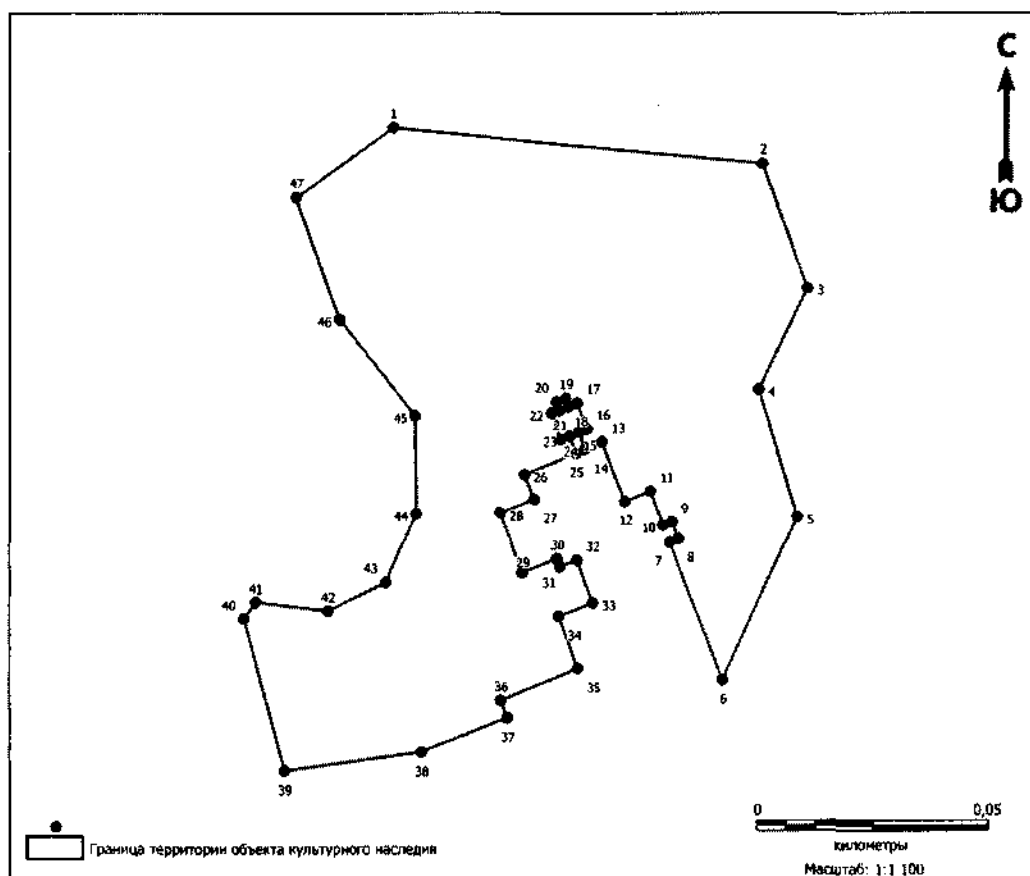
Координаты характерных точек границ территории выявленного объекта культурного наследия «Почекуйское 29, селище» в местной системе координат (МСК 86, зона 3)

№ точки	Координаты, м	
	Широта (X)	Долгота (Y)
1	1002721,38	3584102,71
2	1002711,83	3584144,63
3	1002664,53	3584137,14
4	1002699,54	3584104,59
5	1002703,22	3584092,29
6	1002715,89	3584091,59
1	1002721,38	3584102,71

Общий периметр границ территории выявленного объекта культурного наследия: 176,62 м.

Площадь территории выявленного объекта культурного наследия: 1552,96 кв. м.

48. Графическое описание местоположения границ территории выявленного объекта культурного наследия «Поселение Пыхты»:



Координаты характерных точек границ территории выявленного объекта культурного наследия «Поселение Пыхты» в местной системе координат (МСК 86, зона 3)

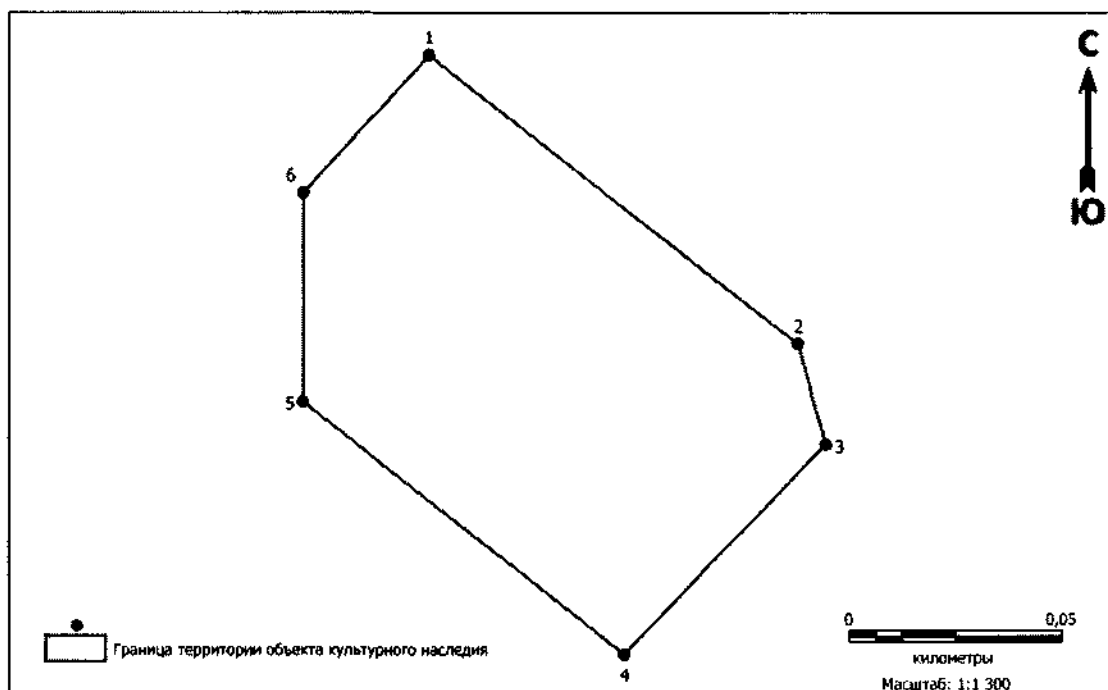
№ точки	Координаты, м	
	Широта (X)	Долгота (Y)
1	996115,34	3562780,60
2	996107,89	3562860,19
3	996081,54	3562869,90
4	996060,04	3562859,47
5	996032,93	3562867,62
6	995998,45	3562851,64
7	996027,50	3562840,30
8	996028,23	3562842,12
9	996031,86	3562840,74
10	996031,16	3562838,83
11	996038,43	3562836,12
12	996036,22	3562830,58
13	996048,87	3562825,63

14	996047,39	3562821,96
15	996050,96	3562820,68
16	996051,66	3562822,45
17	996057,16	3562820,31
18	996056,43	3562818,47
19	996058,23	3562817,79
20	996057,46	3562815,82
21	996055,62	3562816,46
22	996054,98	3562814,68
23	996049,40	3562816,79
24	996050,10	3562818,66
25	996046,55	3562820,02
26	996042,06	3562808,89
27	996036,70	3562810,95
28	996033,80	3562803,60
29	996021,02	3562808,52
30	996023,94	3562815,92
31	996022,20	3562816,62
32	996023,63	3562820,3
33	996014,68	3562823,72
34	996011,78	3562816,31
35	996000,79	3562820,43
36	995994,08	3562803,86
37	995990,38	3562805,27
38	995982,99	3562786,76
39	995979,04	3562757,33
40	996011,25	3562748,64
41	996014,73	3562751,12
42	996012,88	3562766,68
43	996018,95	3562779,13
44	996033,58	3562785,54
45	996054,38	3562785,44
46	996074,75	3562769,19
47	996100,62	3562759,72
1	996115,34	3562780,60

Общий периметр границ территории выявленного объекта культурного наследия: 638,71 м.

Площадь территории выявленного объекта культурного наследия: 9754,57 кв. м.

49. Графическое описание местоположения границ территории выявленного объекта культурного наследия «Стоянка Пыхты 2»:



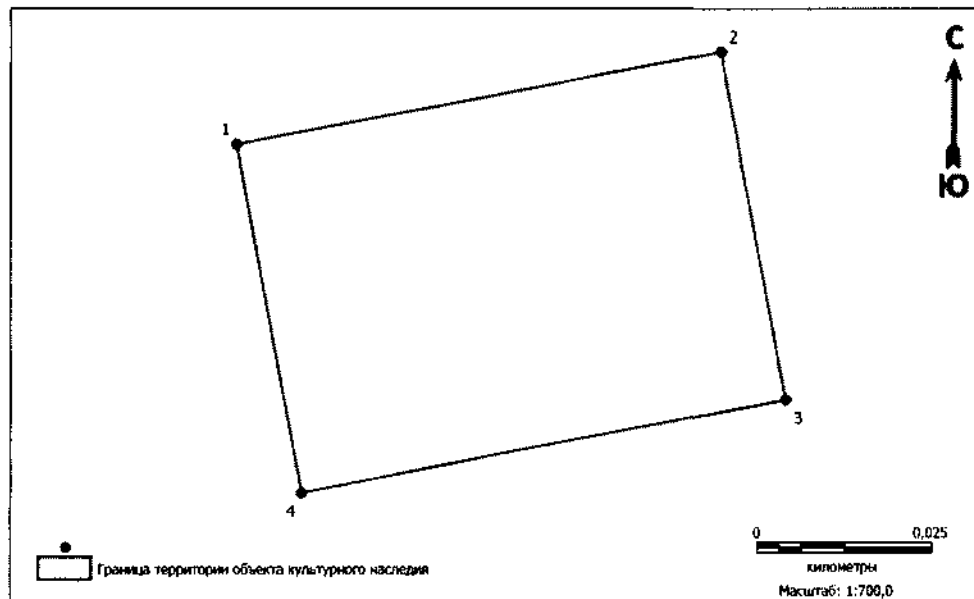
Координаты характерных точек границ территории выявленного объекта культурного наследия «Стоянка Пыхты 2» в местной системе координат (МСК 86, зона 3)

№ точки	Координаты, м	
	Широта (X)	Долгота (Y)
1	994078,82	3563363,12
2	994011,96	3563450,16
3	993988,54	3563456,92
4	993939,61	3563409,37
5	993998,61	3563333,50
6	994047,07	3563333,50
1	994078,82	3563363,12

Общий периметр границ территории выявленного объекта культурного наследия: 390,35 м.

Площадь территории выявленного объекта культурного наследия: 9868,58 кв. м.

50. Графическое описание местоположения границ территории выявленного объекта культурного наследия «Селище Туманьюганлор 1»:



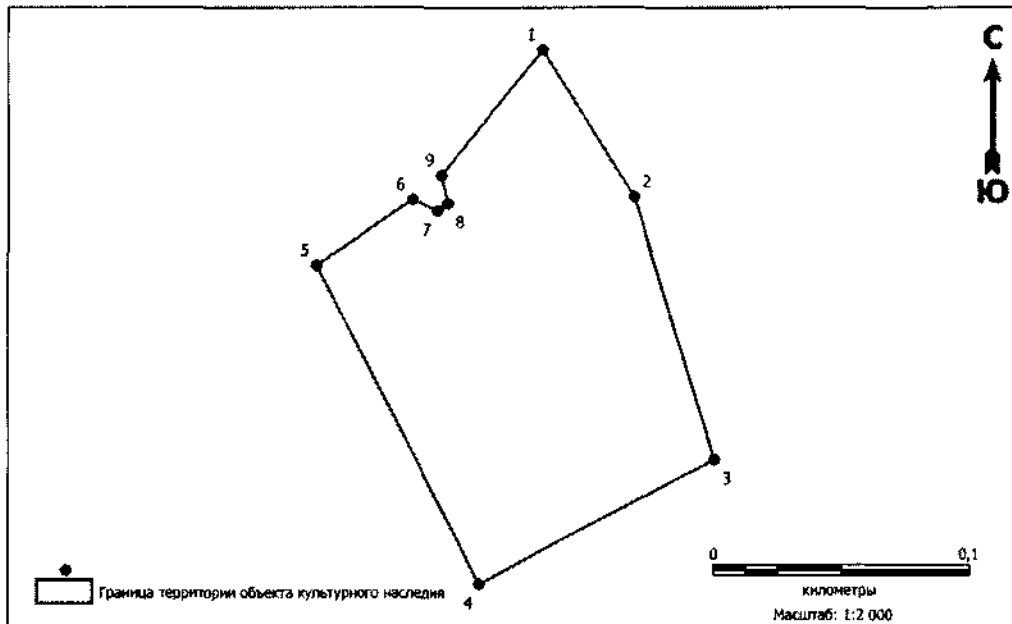
Координаты характерных точек границ территории выявленного объекта культурного наследия «Селище Туманьюганлор 1» в местной системе координат (МСК 86, зона 3)

№ точки	Координаты, м	
	Широта (X)	Долгота (Y)
1	3406 325,60	1124402,94
2	3406338,80	1124472,47
3	3406289,68	1124481,79
4	3406276,48	1124412,26
1	3406289,68	1124481,79

Общий периметр границ территории выявленного объекта культурного наследия: 241,54 м.

Площадь территории выявленного объекта культурного наследия: 3538 кв. м.

51. Графическое описание местоположения границ территории выявленного объекта культурного наследия «Селище Чернореченская 5»:



Координаты характерных точек границ территории выявленного объекта культурного наследия «Селище Чернореченская 5» в местной системе координат (МСК 86, зона 3)

№ точки	Координаты, м	
	Широта (X)	Долгота (Y)
1	996837,38	3562637,78
2	996780,76	3562673,94
3	996679,00	3562705,52
4	996631,07	3562612,82
5	996754,37	3562548,93
6	996779,57	3562586,62
7	996775,20	3562596,42
8	996777,88	3562600,48
9	996789,07	3562598,03
1	996837,38	3562637,78

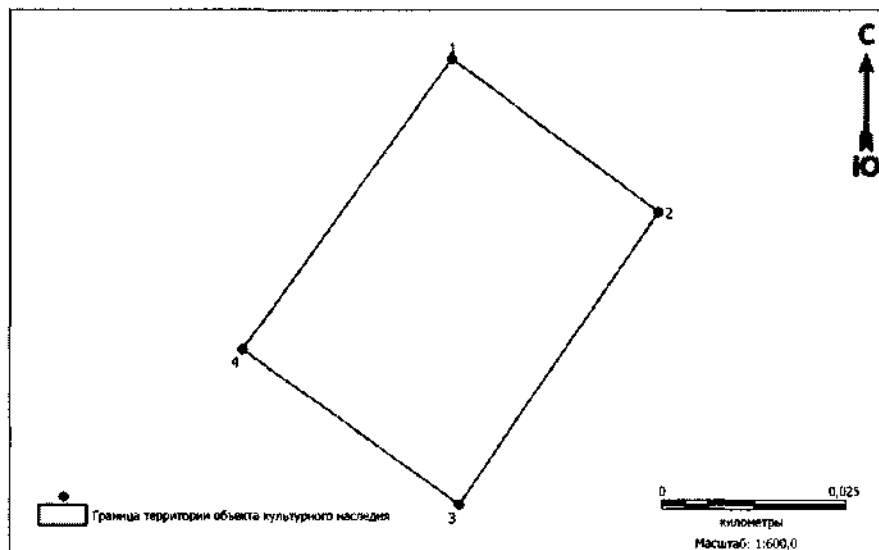
Общий периметр границ территории выявленного объекта культурного наследия: 551,91 м.

Площадь территории выявленного объекта культурного наследия: 17410,39 кв. м.

Приложение 2
к приказу Службы государственной
охраны объектов культурного наследия
Ханты-Мансийского
автономного округа – Югры
от 19 декабря 2023 года № 12-нп

Границы территорий выявленных объектов культурного наследия,
являющихся объектами археологического наследия, расположенных
в городе Сургуте Ханты-Мансийского автономного округа – Югры

1. Графическое описание местоположения границ территории
выявленного объекта культурного наследия «Одиночная впадина
Сургутское IV»:



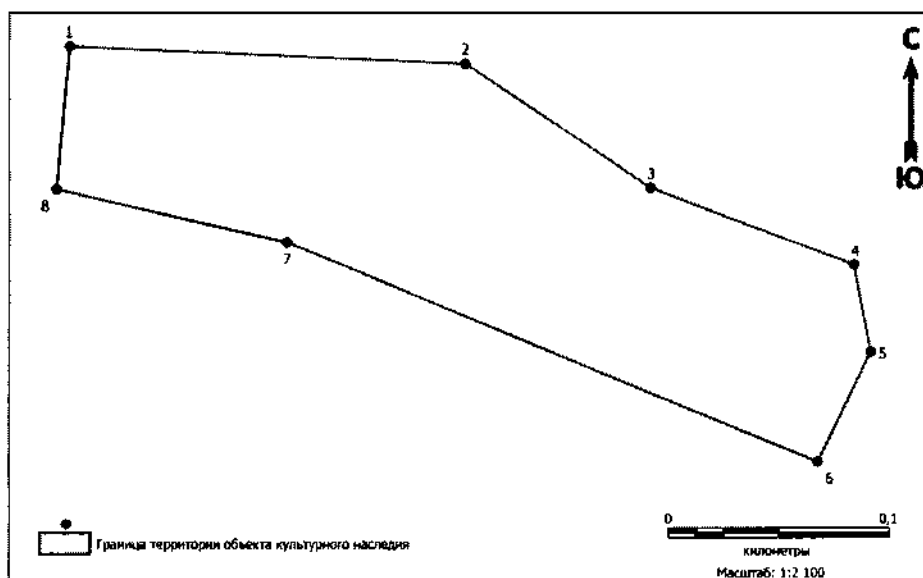
Координаты характерных точек границ территории
выявленного объекта культурного наследия
«Одиночная впадина Сургутское IV»
в местной системе координат (МСК 86, зона 3)

№ точки	Координаты, м	
	Широта (X)	Долгота (Y)
1	984384,07	3569349,85
2	984363,32	3569378,22
3	984323,95	3569350,86
4	984344,89	3569321,17
1	984384,07	3569349,85

Общий периметр границ территории выявленного объекта
культурного наследия: 167,98 м.

Площадь территории выявленного объекта культурного наследия:
1724,17 кв. м.

2. Графическое описание местоположения границ территории выявленного объекта культурного наследия «Группа впадин Сургутское V»:



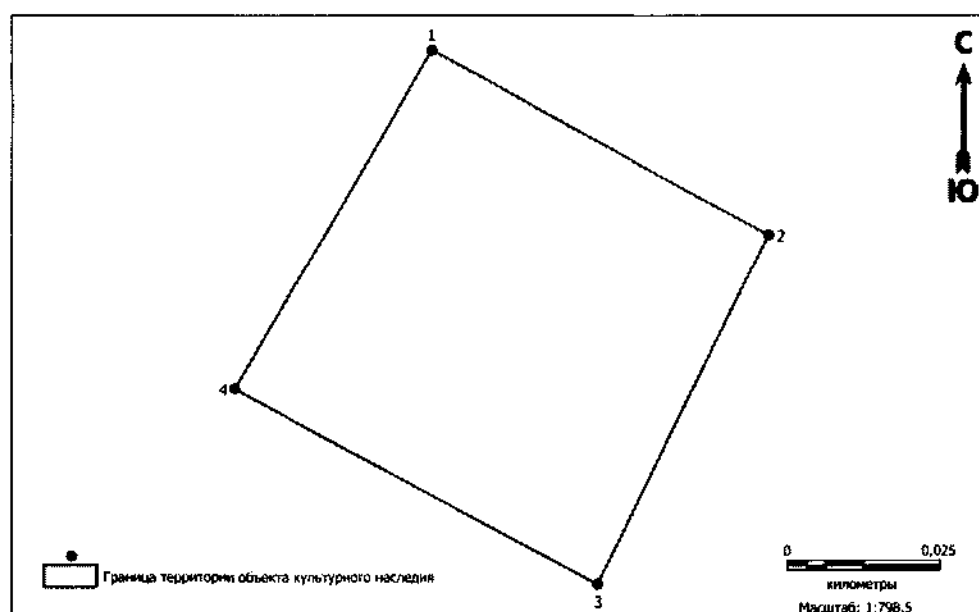
Координаты характерных точек границ территории выявленного объекта культурного наследия «Группа впадин Сургутское V» в местной системе координат (МСК 86, зона 3)

№ точки	Координаты, м	
	Широта (X)	Долгота (Y)
1	984562,23	3568773,28
2	984554,44	3568953,26
3	984498,78	3569038,14
4	984463,88	3569130,51
5	984424,93	3569138,02
6	984375,43	3569113,93
7	984474,2	3568872,08
8	984498,16	3568767,13
1	984562,23	3568773,28

Общий периметр границ территории выявленного объекта культурного наследия: 908,37 м.

Площадь территории выявленного объекта культурного наследия:
32839,60 кв. м.

3. Графическое описание местоположения границ территории выявленного объекта культурного наследия «Одиночная впадина Сургутское VI»:



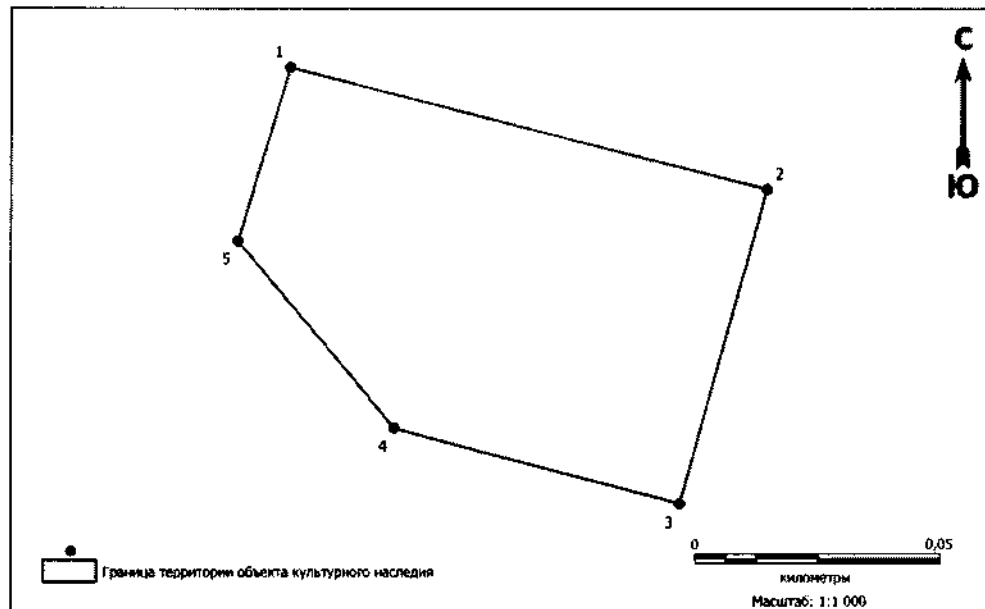
Координаты характерных точек границ территории выявленного объекта культурного наследия «Одиночная впадина Сургутское VI» в местной системе координат (МСК 86, зона 3)

№ точки	Координаты, м	
	Широта (X)	Долгота (Y)
1	984703,27	3568610,65
2	984673,52	3568666,05
3	984616,84	3568638,01
4	984648,44	3568578,33
1	984703,27	3568610,65

Общий периметр границ территории выявленного объекта культурного наследия: 257,29 м.

Площадь территории выявленного объекта культурного наследия: 4133,72 кв. м.

4. Графическое описание местоположения границ территории выявленного объекта культурного наследия «Группа впадин Сургутское VII»:



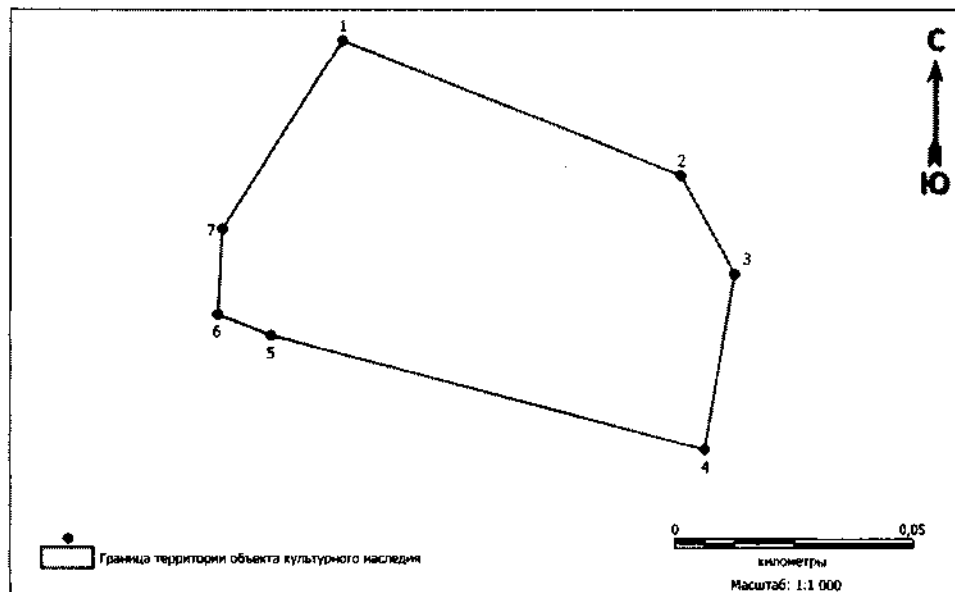
Координаты характерных точек границ территории выявленного объекта культурного наследия «Группа впадин Сургутское VII» в местной системе координат (МСК 86, зона 3)

№ точки	Координаты, м	
	Широта (X)	Долгота (Y)
1	984710,92	3568275,60
2	984686,39	3568373,72
3	984622,51	3568355,85
4	984637,98	3568296,97
5	984675,85	3568264,82
1	984710,92	3568275,60

Общий периметр границ территории выявленного объекта культурного наследия: 314,72 м.

Площадь территории выявленного объекта культурного наследия: 6103,08 кв. м.

5. Графическое описание местоположения границ территории выявленного объекта культурного наследия «Одиночная впадина Сургутское VIII»:



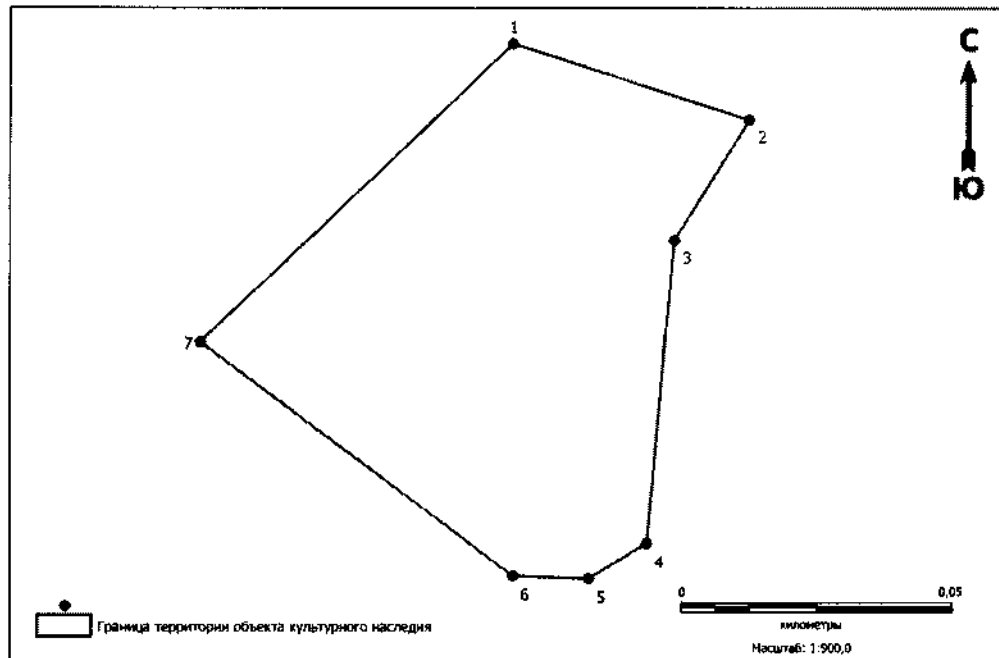
Координаты характерных точек границ территории выявленного объекта культурного наследия «Одиночная впадина Сургутское VIII» в местной системе координат (МСК 86, зона 3)

№ точки	Координаты, м	
	Широта (X)	Долгота (Y)
1	984827,68	3567885,62
2	984799,62	3567957,46
3	984779,01	3567968,87
4	984742,33	3567962,52
5	984766,20	3567870,66
6	984770,63	3567859,39
7	984788,50	3567860,36
1	984827,68	3567885,62

Общий периметр границ территории выявленного объекта культурного наследия: 309,44 м.

Площадь территории выявленного объекта культурного наследия: 5849,64 кв. м.

6. Графическое описание местоположения границ территории выявленного объекта культурного наследия «Группа впадин Сургутское IX»:



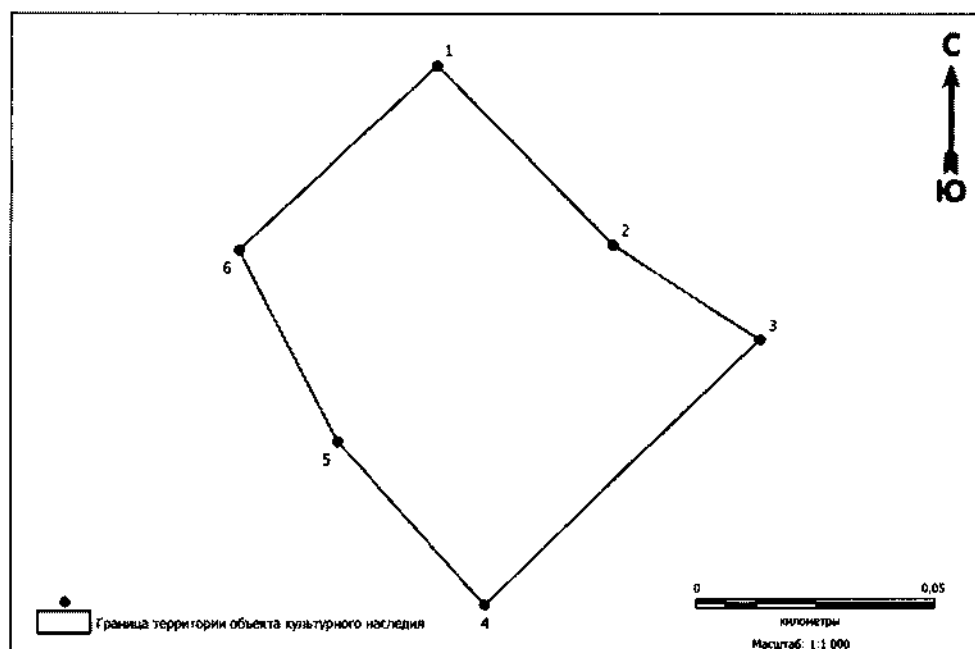
Координаты характерных точек границ территории выявленного объекта культурного наследия «Группа впадин Сургутское IX» в местной системе координат (МСК 86, зона 3)

№ точки	Координаты, м	
	Широта (X)	Долгота (Y)
1	984625,87	3570228,03
2	984612,10	3570271,42
3	984590,25	3570257,75
4	984535,38	3570252,71
5	984529,03	3570242,01
6	984529,49	3570228,03
7	984571,70	3570170,70
1	984625,87	3570228,03

Общий периметр границ территории выявленного объекта культурного наследия: 302,90 м.

Площадь территории выявленного объекта культурного наследия: 5472,12 кв. м.

7. Графическое описание местоположения границ территории выявленного объекта культурного наследия «Одиночная впадина Сургутское Х»:



Координаты характерных точек границ территории выявленного объекта культурного наследия «Одиночная впадина Сургутское Х» в местной системе координат (МСК 86, зона 3)

№ точки	Координаты, м	
	Широта (X)	Долгота (Y)
1	984681,95	3570160,76
2	984645,38	3570197,49
3	984625,87	3570228,03
4	984571,70	3570170,70
5	984604,98	3570140,15
6	984644,24	3570119,62
1	984681,95	3570160,76

Общий периметр границ территории выявленного объекта культурного наследия: 312,23 м.

Площадь территории выявленного объекта культурного наследия: 5942,54 кв. м.