



Аппарат Губернатора, Правительства
Ханты-Мансийского автономного округа – Югры
Управление государственной регистрации
нормативных правовых актов
Внесен в государственный реестр нормативных
правовых актов исполнительных органов
Ханты-Мансийского автономного округа – Югры
За № 4041 от « 26 » 10 2023 г.

**ДЕПАРТАМЕНТ
ПО УПРАВЛЕНИЮ ГОСУДАРСТВЕННЫМ ИМУЩЕСТВОМ
ХАНТЫ-МАНСИЙСКОГО АВТОНОМНОГО ОКРУГА – ЮГРЫ**

**ДЕПАРТАМЕНТ
НЕДРОПОЛЬЗОВАНИЯ И ПРИРОДНЫХ РЕСУРСОВ ХАНТЫ-
МАНСИЙСКОГО АВТОНОМНОГО ОКРУГА – ЮГРЫ**

П Р И К А З

от 16 октября 2023 г.
г. Ханты-Мансийск

№ 47 - нп/ 21 - нп

Об установлении придорожных полос автомобильных дорог общего пользования регионального и межмуниципального значения, расположенных в границах Нижневартовского и Сургутского муниципальных районов Ханты-Мансийского автономного округа – Югры

В соответствии со статьей 56 Земельного кодекса Российской Федерации, статьей 26 Федерального закона от 8 ноября 2007 года № 257-ФЗ «Об автомобильных дорогах и о дорожной деятельности в Российской Федерации и о внесении изменений в отдельные законодательные акты Российской Федерации», статьей 26 Федерального закона от 3 августа 2018 года № 342-ФЗ «О внесении изменений в Градостроительный кодекс Российской Федерации и отдельные законодательные акты Российской Федерации», постановлением Правительства Ханты-Мансийского автономного округа – Югры от 10 февраля 2012 года № 53-п «О порядке установления и использования придорожных полос автомобильных дорог регионального или межмуниципального значения в Ханты-Мансийском автономном округе – Югре», Положением о Департаменте по управлению государственным имуществом Ханты-Мансийского автономного округа – Югры, утвержденным постановлением Губернатора Ханты-Мансийского автономного округа – Югры от 6 июня 2010 года № 102, Положением о Департаменте недропользования и природных ресурсов Ханты-Мансийского автономного округа – Югры, утвержденным постановлением Губернатора Ханты-Мансийского автономного

округа – Югры от 22 декабря 2016 года № 157, учитывая обращение казенного учреждения Ханты-Мансийского автономного округа – Югры «Управление автомобильных дорог» от 16 июня 2023 года № 05/01-Исх-2292, **п р и к а з ы в а е м:**

1. Установить придорожные полосы автомобильных дорог общего пользования регионального значения Ханты-Мансийского автономного округа – Югры:

1.1. Автомобильная дорога г. Нижневартовск – пгт. Излучинск, с идентификационным номером 71-100 ОП МЗ 71-100Н-1905, протяженностью 12206 метра, в виде территории, ограниченной условными линиями, проходящими на расстоянии 75 метров с каждой стороны от автомобильной дороги, в границах, указанных в приложении 1 к настоящему приказу.

1.2. Автомобильная дорога Лянторский водозабор – п. Песчаный – с. Сытомино, с идентификационным номером 71-100 ОП МЗ 71-100Н-2604, протяженностью 48141 метра, в виде территории, ограниченной условными линиями, проходящими на расстоянии 50 метров с каждой стороны от автомобильной дороги, в границах, указанных в приложении 2 к настоящему приказу.

2. Установить придорожные полосы автомобильных дорог общего пользования межмуниципального значения Ханты-Мансийского автономного округа – Югры:

2.1. Автомобильная дорога г. Радужный – пгт. Новоаганск с идентификационным номером 71-100 ОП МЗ 71-100Н-1903, протяженностью 45274 метра, в виде территории, ограниченной условными линиями, проходящими на расстоянии 50 метров с каждой стороны от автомобильной дороги, в границах, указанных в приложении 3 к настоящему приказу.

2.2. Автомобильная дорога восточная объездная г. Сургута, с идентификационным номером 71-100 ОП МЗ 71-100Н-2606, протяженностью 30259 метров, в виде территории, ограниченной условными линиями, проходящими на расстоянии 150 метров с каждой стороны от автомобильной дороги, в границах, указанных в приложении 4 к настоящему приказу.

3. Установить бессрочно ограничения (обременения), предусмотренные пунктом 15 Порядка установления и использования придорожных полос автомобильных дорог регионального или межмуниципального значения в Ханты-Мансийском автономном округе – Югре, утвержденного постановлением Правительства Ханты-Мансийского автономного округа – Югры от 10 февраля 2012 года № 53-п «О порядке установления и использования придорожных полос автомобильных дорог регионального или межмуниципального значения

в Ханты-Мансийском автономном округе – Югре», на земельные участки частично или полностью входящие в границы придорожных полос автомобильных дорог общего пользования регионального и межмуниципального значения, указанных в пунктах 1, 2 настоящего приказа.

4. Казенному учреждению Ханты-Мансийского автономного округа – Югры «Управление автомобильных дорог» в соответствии с частью 7 статьи 26 Федерального закона от 8 ноября 2007 года № 257-ФЗ «Об автомобильных дорогах и о дорожной деятельности в Российской Федерации и о внесении изменений в отдельные законодательные акты Российской Федерации» обозначить на местности границы придорожных полос автомобильных дорог, указанных в пунктах 1, 2 настоящего приказа.

5. Требование возмещения убытков, может быть направлено лицами, указанными в пункте 2 статьи 57.1 Земельного кодекса Российской Федерации, правообладателю объектов, в отношении которых утверждены границы придорожных полос автомобильных дорог общего пользования регионального и межмуниципального значения, указанные в пунктах 1, 2 настоящего приказа, в срок не более чем пять лет со дня установления, изменения придорожных полос автомобильных дорог общего пользования регионального и межмуниципального значения либо со дня, когда указанные лица узнали или должны были узнать об установлении, изменении придорожных полос автомобильных дорог общего пользования регионального и межмуниципального значения.

И.о. директора Департамента
по управлению государственным
имуществом Ханты-Мансийского
автономного округа – Югры



М.В. Косенко

Директор Департамента
недропользования и природных
ресурсов Ханты-Мансийского
автономного округа – Югры



С.А. Филатов

Приложение 1
к приказу Департамента по управлению
государственным имуществом
Ханты-Мансийского автономного
округа – Югры

от 16 октября 2023г № 47 - нп
Департамента недропользования и
природных ресурсов
Ханты-Мансийского автономного
округа – Югры

от 16 октября 2023г № 21 - нп

ОПИСАНИЕ МЕСТОПОЛОЖЕНИЯ ГРАНИЦ
Придорожной полосы автомобильной дороги общего пользования
регионального значения г. Нижневартовск – пгт. Излучинск
(наименование объекта, местоположение границ которого описано (далее – объект))

Раздел 1		
Сведения об объекте		
№ п/п	Характеристики объекта	Описание характеристик
1	2	3
1.	Местоположение объекта	628634, Ханты-Мансийский автономный округ – Югра, район Нижневартовский
2.	Площадь объекта +/- величина погрешности определения площади (P +/- Дельта P)	945427 +/- 340 м ²
3.	Иные характеристики объекта	-

Раздел 2					
Сведения о местоположении границ объекта					
1. Система координат МСК86 Зона 4					
2. Сведения о характерных точках границ объекта					
Обозначение характерных точек границ	Координаты, м		Метод определения координат характерной точки	Средняя квадратическая погрешность положения характерной точки (Mt), м	Описание обозначения точки на местности (при наличии)
	X	Y			
1	2	3	4	5	6
1	950502.94	4428068.16	Метод спутниковых геодезических измерений (определений)	0.10	-
2	950530.38	4428164.40	Метод спутниковых геодезических измерений (определений)	0.10	-
3	950590.72	4428349.92	Метод спутниковых геодезических измерений (определений)	0.10	-
4	950617.06	4428452.28	Метод спутниковых	0.10	-

			геодезических измерений (определений)		
5	950648.09	4428547.58	Метод спутниковых геодезических измерений (определений)	0.10	-
6	950706.23	4428735.33	Метод спутниковых геодезических измерений (определений)	0.10	-
7	950763.00	4428930.07	Метод спутниковых геодезических измерений (определений)	0.10	-
8	950822.35	4429118.91	Метод спутниковых геодезических измерений (определений)	0.10	-
9	950849.98	4429216.69	Метод спутниковых геодезических измерений (определений)	0.10	-
10	950911.85	4429404.78	Метод спутниковых геодезических измерений (определений)	0.10	-
11	950941.38	4429501.96	Метод спутниковых геодезических измерений (определений)	0.10	-
12	950971.87	4429599.13	Метод спутниковых геодезических измерений (определений)	0.10	-
13	950999.16	4429695.53	Метод спутниковых геодезических измерений (определений)	0.10	-
14	951032.20	4429797.08	Метод спутниковых геодезических измерений (определений)	0.10	-
15	951075.49	4429923.05	Метод спутниковых геодезических измерений (определений)	0.10	-
16	951116.34	4430074.20	Метод спутниковых геодезических измерений (определений)	0.10	-
17	951146.30	4430171.50	Метод спутниковых геодезических измерений (определений)	0.10	-
18	951201.10	4430364.60	Метод спутниковых геодезических измерений (определений)	0.10	-
19	951233.08	4430469.37	Метод спутниковых геодезических измерений (определений)	0.10	-

			измерений (определений)		
20	951279.75	4430617.86	Метод спутниковых геодезических измерений (определений)	0.10	-
21	951316.76	4430747.73	Метод спутниковых геодезических измерений (определений)	0.10	-
22	951334.11	4430858.49	Метод спутниковых геодезических измерений (определений)	0.10	-
23	951350.88	4431038.00	Метод спутниковых геодезических измерений (определений)	0.10	-
24	951347.85	4431172.61	Метод спутниковых геодезических измерений (определений)	0.10	-
25	951347.21	4431372.73	Метод спутниковых геодезических измерений (определений)	0.10	-
26	951346.83	4431473.21	Метод спутниковых геодезических измерений (определений)	0.10	-
27	951345.45	4431573.64	Метод спутниковых геодезических измерений (определений)	0.10	-
28	951342.10	4431770.34	Метод спутниковых геодезических измерений (определений)	0.10	-
29	951340.50	4431871.51	Метод спутниковых геодезических измерений (определений)	0.10	-
30	951343.89	4431973.55	Метод спутниковых геодезических измерений (определений)	0.10	-
31	951340.76	4432171.23	Метод спутниковых геодезических измерений (определений)	0.10	-
32	951344.19	4432272.38	Метод спутниковых геодезических измерений (определений)	0.10	-
33	951343.83	4432373.76	Метод спутниковых геодезических измерений (определений)	0.10	-
34	951339.73	4432571.45	Метод спутниковых геодезических измерений	0.10	-

			(определений)		
35	951343.56	4432674.29	Метод спутниковых геодезических измерений (определений)	0.10	-
36	951340.15	4432872.51	Метод спутниковых геодезических измерений (определений)	0.10	-
37	951340.61	4433071.41	Метод спутниковых геодезических измерений (определений)	0.10	-
38	951338.97	4433272.26	Метод спутниковых геодезических измерений (определений)	0.10	-
39	951338.31	4433372.59	Метод спутниковых геодезических измерений (определений)	0.10	-
40	951335.87	4433473.16	Метод спутниковых геодезических измерений (определений)	0.10	-
41	951334.35	4433671.76	Метод спутниковых геодезических измерений (определений)	0.10	-
42	951336.75	4433871.25	Метод спутниковых геодезических измерений (определений)	0.10	-
43	951333.77	4433973.23	Метод спутниковых геодезических измерений (определений)	0.10	-
44	951334.40	4434170.64	Метод спутниковых геодезических измерений (определений)	0.10	-
45	951333.60	4434371.99	Метод спутниковых геодезических измерений (определений)	0.10	-
46	951332.30	4434484.30	Метод спутниковых геодезических измерений (определений)	0.10	-
47	951322.10	4434646.80	Метод спутниковых геодезических измерений (определений)	0.10	-
48	951309.55	4434786.22	Метод спутниковых геодезических измерений (определений)	0.10	-
49	951281.05	4435021.65	Метод спутниковых геодезических измерений (определений)	0.10	-

50	951204.86	4435033.11	Метод спутниковых геодезических измерений (определений)	0.10	-
51	951203.84	4435034.28	Метод спутниковых геодезических измерений (определений)	0.10	-
52	951205.34	4435013.16	Метод спутниковых геодезических измерений (определений)	0.10	-
53	951207.84	4434980.76	Метод спутниковых геодезических измерений (определений)	0.10	-
54	951209.68	4434966.51	Метод спутниковых геодезических измерений (определений)	0.10	-
55	951209.69	4434966.46	Метод спутниковых геодезических измерений (определений)	0.10	-
56	951212.79	4434947.76	Метод спутниковых геодезических измерений (определений)	0.10	-
57	951221.00	4434870.64	Метод спутниковых геодезических измерений (определений)	0.10	-
58	951230.77	4434805.60	Метод спутниковых геодезических измерений (определений)	0.10	-
59	951234.96	4434784.05	Метод спутниковых геодезических измерений (определений)	0.10	-
60	951234.81	4434779.93	Метод спутниковых геодезических измерений (определений)	0.10	-
61	951238.66	4434734.17	Метод спутниковых геодезических измерений (определений)	0.10	-
62	951239.46	4434733.32	Метод спутниковых геодезических измерений (определений)	0.10	-
63	951241.23	4434709.56	Метод спутниковых геодезических измерений (определений)	0.10	-
64	951243.77	4434686.74	Метод спутниковых геодезических измерений (определений)	0.10	-
65	951243.78	4434661.93	Метод спутниковых	0.10	-

			геодезических измерений (определений)		
66	951245.28	4434652.80	Метод спутниковых геодезических измерений (определений)	0.10	-
67	951246.80	4434643.74	Метод спутниковых геодезических измерений (определений)	0.10	-
68	951247.42	4434639.89	Метод спутниковых геодезических измерений (определений)	0.10	-
69	951253.67	4434572.33	Метод спутниковых геодезических измерений (определений)	0.10	-
70	951257.35	4434481.54	Метод спутниковых геодезических измерений (определений)	0.10	-
71	951258.25	4434457.07	Метод спутниковых геодезических измерений (определений)	0.10	-
72	951257.84	4434449.37	Метод спутниковых геодезических измерений (определений)	0.10	-
73	951256.40	4434449.02	Метод спутниковых геодезических измерений (определений)	0.10	-
74	951256.58	4434444.85	Метод спутниковых геодезических измерений (определений)	0.10	-
75	951260.04	4434444.81	Метод спутниковых геодезических измерений (определений)	0.10	-
76	951260.72	4434444.49	Метод спутниковых геодезических измерений (определений)	0.10	-
77	951261.33	4434429.93	Метод спутниковых геодезических измерений (определений)	0.10	-
78	951260.83	4434408.52	Метод спутниковых геодезических измерений (определений)	0.10	-
79	951262.14	4434404.10	Метод спутниковых геодезических измерений (определений)	0.10	-
80	951263.17	4434402.55	Метод спутниковых геодезических измерений (определений)	0.10	-

			измерений (определений)		
81	951264.41	4434401.98	Метод спутниковых геодезических измерений (определений)	0.10	-
82	951264.76	4434401.17	Метод спутниковых геодезических измерений (определений)	0.10	-
83	951263.03	4434397.94	Метод спутниковых геодезических измерений (определений)	0.10	-
84	951257.96	4434394.65	Метод спутниковых геодезических измерений (определений)	0.10	-
85	951258.60	4434371.69	Метод спутниковых геодезических измерений (определений)	0.10	-
86	951259.41	4434171.84	Метод спутниковых геодезических измерений (определений)	0.10	-
87	951257.81	4434071.84	Метод спутниковых геодезических измерений (определений)	0.10	-
88	951258.78	4433971.74	Метод спутниковых геодезических измерений (определений)	0.10	-
89	951261.76	4433872.15	Метод спутниковых геодезических измерений (определений)	0.10	-
90	951262.25	4433698.73	Метод спутниковых геодезических измерений (определений)	0.10	-
91	951260.88	4433471.96	Метод спутниковых геодезических измерений (определений)	0.10	-
92	951263.31	4433372.10	Метод спутниковых геодезических измерений (определений)	0.10	-
93	951263.97	4433271.71	Метод спутниковых геодезических измерений (определений)	0.10	-
94	951265.61	4433072.09	Метод спутниковых геодезических измерений (определений)	0.10	-
95	951264.70	4432972.43	Метод спутниковых геодезических измерений	0.10	-

			(определений)		
96	951265.15	4432872.26	Метод спутниковых геодезических измерений (определений)	0.10	-
97	951268.60	4432671.96	Метод спутниковых геодезических измерений (определений)	0.10	-
98	951265.18	4432582.28	Метод спутниковых геодезических измерений (определений)	0.10	-
99	951265.10	4432580.71	Метод спутниковых геодезических измерений (определений)	0.10	-
100	951264.70	4432572.20	Метод спутниковых геодезических измерений (определений)	0.10	-
101	951265.03	4432560.77	Метод спутниковых геодезических измерений (определений)	0.10	-
102	951265.23	4432544.13	Метод спутниковых геодезических измерений (определений)	0.10	-
103	951265.29	4432540.97	Метод спутниковых геодезических измерений (определений)	0.10	-
104	951265.30	4432540.89	Метод спутниковых геодезических измерений (определений)	0.10	-
105	951265.39	4432535.86	Метод спутниковых геодезических измерений (определений)	0.10	-
106	951268.15	4432402.84	Метод спутниковых геодезических измерений (определений)	0.10	-
107	951268.79	4432374.84	Метод спутниковых геодезических измерений (определений)	0.10	-
108	951269.19	4432272.12	Метод спутниковых геодезических измерений (определений)	0.10	-
109	951268.91	4431971.95	Метод спутниковых геодезических измерений (определений)	0.10	-
110	951272.22	4431828.48	Метод спутниковых геодезических измерений (определений)	0.10	-

111	951275.67	4431817.39	Метод спутниковых геодезических измерений (определений)	0.10	-
112	951274.69	4431810.11	Метод спутниковых геодезических измерений (определений)	0.10	-
113	951270.69	4431804.02	Метод спутниковых геодезических измерений (определений)	0.10	-
114	951270.08	4431800.54	Метод спутниковых геодезических измерений (определений)	0.10	-
115	951271.99	4431794.40	Метод спутниковых геодезических измерений (определений)	0.10	-
116	951267.97	4431794.76	Метод спутниковых геодезических измерений (определений)	0.10	-
117	951267.05	4431772.74	Метод спутниковых геодезических измерений (определений)	0.10	-
118	951270.46	4431572.61	Метод спутниковых геодезических измерений (определений)	0.10	-
119	951271.84	4431472.18	Метод спутниковых геодезических измерений (определений)	0.10	-
120	951272.21	4431372.49	Метод спутниковых геодезических измерений (определений)	0.10	-
121	951272.35	4431336.64	Метод спутниковых геодезических измерений (определений)	0.10	-
122	951272.43	4431316.59	Метод спутниковых геодезических измерений (определений)	0.10	-
123	951272.85	4431172.41	Метод спутниковых геодезических измерений (определений)	0.10	-
124	951273.12	4431072.34	Метод спутниковых геодезических измерений (определений)	0.10	-
125	951272.61	4431046.86	Метод спутниковых геодезических измерений (определений)	0.10	-
126	951275.95	4431041.13	Метод спутниковых	0.10	-

			геодезических измерений (определений)		
127	951272.15	4430950.25	Метод спутниковых геодезических измерений (определений)	0.10	-
128	951269.56	4430934.27	Метод спутниковых геодезических измерений (определений)	0.10	-
129	951268.25	4430915.99	Метод спутниковых геодезических измерений (определений)	0.10	-
130	951244.91	4430769.24	Метод спутниковых геодезических измерений (определений)	0.10	-
131	951221.46	4430680.36	Метод спутниковых геодезических измерений (определений)	0.10	-
132	951181.38	4430546.87	Метод спутниковых геодезических измерений (определений)	0.10	-
133	951169.38	4430510.55	Метод спутниковых геодезических измерений (определений)	0.10	-
134	951162.75	4430495.85	Метод спутниковых геодезических измерений (определений)	0.10	-
135	951160.20	4430487.54	Метод спутниковых геодезических измерений (определений)	0.10	-
136	951159.91	4430486.57	Метод спутниковых геодезических измерений (определений)	0.10	-
137	951152.07	4430460.88	Метод спутниковых геодезических измерений (определений)	0.10	-
138	951146.21	4430441.72	Метод спутниковых геодезических измерений (определений)	0.10	-
139	951142.64	4430430.16	Метод спутниковых геодезических измерений (определений)	0.10	-
140	951132.23	4430395.90	Метод спутниковых геодезических измерений (определений)	0.10	-
141	951129.14	4430385.74	Метод спутниковых геодезических измерений (определений)	0.10	-

			измерений (определений)		
142	951074.62	4430193.56	Метод спутниковых геодезических измерений (определений)	0.10	-
143	951045.18	4430097.88	Метод спутниковых геодезических измерений (определений)	0.10	-
144	950997.03	4429930.37	Метод спутниковых геодезических измерений (определений)	0.10	-
145	950962.51	4429824.99	Метод спутниковых геодезических измерений (определений)	0.10	-
146	950938.47	4429756.29	Метод спутниковых геодезических измерений (определений)	0.10	-
147	950935.66	4429751.58	Метод спутниковых геодезических измерений (определений)	0.10	-
148	950933.99	4429744.73	Метод спутниковых геодезических измерений (определений)	0.10	-
149	950929.12	4429744.02	Метод спутниковых геодезических измерений (определений)	0.10	-
150	950928.22	4429733.38	Метод спутниковых геодезических измерений (определений)	0.10	-
151	950931.33	4429733.79	Метод спутниковых геодезических измерений (определений)	0.10	-
152	950927.00	4429715.96	Метод спутниковых геодезических измерений (определений)	0.10	-
153	950899.71	4429619.56	Метод спутниковых геодезических измерений (определений)	0.10	-
154	950869.72	4429524.09	Метод спутниковых геодезических измерений (определений)	0.10	-
155	950840.65	4429428.35	Метод спутниковых геодезических измерений (определений)	0.10	-
156	950809.21	4429333.38	Метод спутниковых геодезических измерений	0.10	-

			(определений)		
157	950751.05	4429142.17	Метод спутниковых геодезических измерений (определений)	0.10	-
158	950691.10	4428951.41	Метод спутниковых геодезических измерений (определений)	0.10	-
159	950635.10	4428759.10	Метод спутниковых геодезических измерений (определений)	0.10	-
160	950575.97	4428568.18	Метод спутниковых геодезических измерений (определений)	0.10	-
161	950519.69	4428374.00	Метод спутниковых геодезических измерений (определений)	0.10	-
162	950431.14	4428089.85	Метод спутниковых геодезических измерений (определений)	0.10	-
163	950373.38	4427898.66	Метод спутниковых геодезических измерений (определений)	0.10	-
164	950352.17	4427831.59	Метод спутниковых геодезических измерений (определений)	0.10	-
165	950349.54	4427822.97	Метод спутниковых геодезических измерений (определений)	0.10	-
166	950357.76	4427822.36	Метод спутниковых геодезических измерений (определений)	0.10	-
167	950363.59	4427820.53	Метод спутниковых геодезических измерений (определений)	0.10	-
168	950373.75	4427814.71	Метод спутниковых геодезических измерений (определений)	0.10	-
169	950422.88	4427806.30	Метод спутниковых геодезических измерений (определений)	0.10	-
170	950423.85	4427809.52	Метод спутниковых геодезических измерений (определений)	0.10	-
1	950502.94	4428068.16	Метод спутниковых геодезических измерений (определений)	0.10	-

171	950391.89	4428101.68	Метод спутниковых геодезических измерений (определений)	0.10	-
172	950450.99	4428293.00	Метод спутниковых геодезических измерений (определений)	0.10	-
173	950481.18	4428388.02	Метод спутниковых геодезических измерений (определений)	0.10	-
174	950538.62	4428579.68	Метод спутниковых геодезических измерений (определений)	0.10	-
175	950570.04	4428674.71	Метод спутниковых геодезических измерений (определений)	0.10	-
176	950629.73	4428865.91	Метод спутниковых геодезических измерений (определений)	0.10	-
177	950657.69	4428961.36	Метод спутниковых геодезических измерений (определений)	0.10	-
178	950715.61	4429152.95	Метод спутниковых геодезических измерений (определений)	0.10	-
179	950744.79	4429248.75	Метод спутниковых геодезических измерений (определений)	0.10	-
180	950803.30	4429439.75	Метод спутниковых геодезических измерений (определений)	0.10	-
181	950832.49	4429535.70	Метод спутниковых геодезических измерений (определений)	0.10	-
182	950873.77	4429668.63	Метод спутниковых геодезических измерений (определений)	0.10	-
183	950913.57	4429819.75	Метод спутниковых геодезических измерений (определений)	0.10	-
184	950975.62	4430002.39	Метод спутниковых геодезических измерений (определений)	0.10	-
185	951007.84	4430109.28	Метод спутниковых геодезических измерений (определений)	0.10	-
186	951035.38	4430205.52	Метод спутниковых	0.10	-

			геодезических измерений (определений)		
187	951093.82	4430396.53	Метод спутниковых геодезических измерений (определений)	0.10	-
188	951122.93	4430492.30	Метод спутниковых геодезических измерений (определений)	0.10	-
189	951125.50	4430500.01	Метод спутниковых геодезических измерений (определений)	0.10	-
190	951125.84	4430501.02	Метод спутниковых геодезических измерений (определений)	0.10	-
191	951149.84	4430572.96	Метод спутниковых геодезических измерений (определений)	0.10	-
192	951184.53	4430681.80	Метод спутниковых геодезических измерений (определений)	0.10	-
193	951225.45	4430875.71	Метод спутниковых геодезических измерений (определений)	0.10	-
194	951229.60	4430919.95	Метод спутниковых геодезических измерений (определений)	0.10	-
195	951231.91	4430973.09	Метод спутниковых геодезических измерений (определений)	0.10	-
196	951236.94	4431144.96	Метод спутниковых геодезических измерений (определений)	0.10	-
197	951236.44	4431166.31	Метод спутниковых геодезических измерений (определений)	0.10	-
198	951235.58	4431272.20	Метод спутниковых геодезических измерений (определений)	0.10	-
199	951232.07	4431355.67	Метод спутниковых геодезических измерений (определений)	0.10	-
200	951237.88	4431551.06	Метод спутниковых геодезических измерений (определений)	0.10	-
201	951237.93	4431554.26	Метод спутниковых геодезических измерений (определений)	0.10	-

			измерений (определений)		
202	951232.54	4431608.34	Метод спутниковых геодезических измерений (определений)	0.10	-
203	951232.47	4431635.48	Метод спутниковых геодезических измерений (определений)	0.10	-
204	951232.33	4431682.94	Метод спутниковых геодезических измерений (определений)	0.10	-
205	951232.10	4431735.71	Метод спутниковых геодезических измерений (определений)	0.10	-
206	951232.07	4431748.93	Метод спутниковых геодезических измерений (определений)	0.10	-
207	951232.07	4431772.06	Метод спутниковых геодезических измерений (определений)	0.10	-
208	951231.16	4431807.54	Метод спутниковых геодезических измерений (определений)	0.10	-
209	951230.47	4431872.43	Метод спутниковых геодезических измерений (определений)	0.10	-
210	951232.01	4431972.22	Метод спутниковых геодезических измерений (определений)	0.10	-
211	951229.77	4432071.92	Метод спутниковых геодезических измерений (определений)	0.10	-
212	951230.75	4432171.96	Метод спутниковых геодезических измерений (определений)	0.10	-
213	951229.89	4432375.18	Метод спутниковых геодезических измерений (определений)	0.10	-
214	951230.36	4432403.20	Метод спутниковых геодезических измерений (определений)	0.10	-
215	951231.66	4432574.93	Метод спутниковых геодезических измерений (определений)	0.10	-
216	951231.44	4432581.25	Метод спутниковых геодезических измерений	0.10	-

			(определений)		
217	951231.25	4432584.62	Метод спутниковых геодезических измерений (определений)	0.10	-
218	951230.61	4432600.86	Метод спутниковых геодезических измерений (определений)	0.10	-
219	951229.64	4432622.57	Метод спутниковых геодезических измерений (определений)	0.10	-
220	951229.61	4432624.31	Метод спутниковых геодезических измерений (определений)	0.10	-
221	951227.59	4432671.78	Метод спутниковых геодезических измерений (определений)	0.10	-
222	951226.14	4432872.07	Метод спутниковых геодезических измерений (определений)	0.10	-
223	951226.82	4432933.30	Метод спутниковых геодезических измерений (определений)	0.10	-
224	951151.77	4432945.46	Метод спутниковых геодезических измерений (определений)	0.10	-
225	951151.14	4432872.90	Метод спутниковых геодезических измерений (определений)	0.10	-
226	951153.47	4432771.39	Метод спутниковых геодезических измерений (определений)	0.10	-
227	951152.65	4432668.68	Метод спутниковых геодезических измерений (определений)	0.10	-
228	951156.72	4432472.68	Метод спутниковых геодезических измерений (определений)	0.10	-
229	951154.84	4432371.65	Метод спутниковых геодезических измерений (определений)	0.10	-
230	951155.75	4432172.16	Метод спутниковых геодезических измерений (определений)	0.10	-
231	951154.79	4432070.24	Метод спутниковых геодезических измерений (определений)	0.10	-


232	951155.48	4431873.59	Метод спутниковых геодезических измерений (определений)	0.10	-
233	951157.07	4431770.99	Метод спутниковых геодезических измерений (определений)	0.10	-
234	951157.54	4431609.35	Метод спутниковых геодезических измерений (определений)	0.10	-
235	951159.93	4431471.35	Метод спутниковых геодезических измерений (определений)	0.10	-
236	951158.11	4431370.47	Метод спутниковых геодезических измерений (определений)	0.10	-
237	951160.84	4431172.92	Метод спутниковых геодезических измерений (определений)	0.10	-
238	951156.94	4430975.46	Метод спутниковых геодезических измерений (определений)	0.10	-
239	951111.92	4430700.96	Метод спутниковых геодезических измерений (определений)	0.10	-
240	951051.75	4430515.93	Метод спутниковых геодезических измерений (определений)	0.10	-
241	951022.06	4430418.34	Метод спутниковых геодезических измерений (определений)	0.10	-
242	950964.57	4430230.23	Метод спутниковых геодезических измерений (определений)	0.10	-
243	950935.88	4430130.42	Метод спутниковых геодезических измерений (определений)	0.10	-
244	950905.09	4430028.28	Метод спутниковых геодезических измерений (определений)	0.10	-
245	950865.19	4429923.37	Метод спутниковых геодезических измерений (определений)	0.10	-
246	950834.27	4429822.46	Метод спутниковых геодезических измерений (определений)	0.10	-
247	950802.75	4429692.74	Метод спутниковых	0.10	-

			геодезических измерений (определений)		
248	950760.86	4429557.94	Метод спутниковых геодезических измерений (определений)	0.10	-
249	950731.55	4429461.58	Метод спутниковых геодезических измерений (определений)	0.10	-
250	950673.49	4429272.03	Метод спутниковых геодезических измерений (определений)	0.10	-
251	950643.86	4429174.80	Метод спутниковых геодезических измерений (определений)	0.10	-
252	950585.90	4428983.06	Метод спутниковых геодезических измерений (определений)	0.10	-
253	950498.63	4428697.66	Метод спутниковых геодезических измерений (определений)	0.10	-
254	950466.78	4428601.21	Метод спутниковых геодезических измерений (определений)	0.10	-
255	950409.51	4428410.14	Метод спутниковых геодезических измерений (определений)	0.10	-
256	950378.94	4428313.83	Метод спутниковых геодезических измерений (определений)	0.10	-
257	950320.64	4428125.11	Метод спутниковых геодезических измерений (определений)	0.10	-
258	950265.09	4427940.30	Метод спутниковых геодезических измерений (определений)	0.10	-
259	950229.08	4427823.29	Метод спутниковых геодезических измерений (определений)	0.10	-
260	950229.79	4427822.85	Метод спутниковых геодезических измерений (определений)	0.10	-
261	950236.03	4427817.93	Метод спутниковых геодезических измерений (определений)	0.10	-
262	950237.60	4427817.69	Метод спутниковых геодезических измерений (определений)	0.10	-

			измерений (определений)		
263	950239.60	4427817.73	Метод спутниковых геодезических измерений (определений)	0.10	-
264	950242.79	4427819.97	Метод спутниковых геодезических измерений (определений)	0.10	-
265	950247.20	4427821.95	Метод спутниковых геодезических измерений (определений)	0.10	-
266	950252.28	4427824.27	Метод спутниковых геодезических измерений (определений)	0.10	-
267	950255.12	4427827.21	Метод спутниковых геодезических измерений (определений)	0.10	-
268	950257.98	4427829.21	Метод спутниковых геодезических измерений (определений)	0.10	-
269	950263.76	4427829.93	Метод спутниковых геодезических измерений (определений)	0.10	-
270	950271.00	4427824.66	Метод спутниковых геодезических измерений (определений)	0.10	-
271	950274.97	4427820.95	Метод спутниковых геодезических измерений (определений)	0.10	-
272	950279.14	4427819.13	Метод спутниковых геодезических измерений (определений)	0.10	-
273	950284.76	4427817.02	Метод спутниковых геодезических измерений (определений)	0.10	-
274	950291.05	4427820.02	Метод спутниковых геодезических измерений (определений)	0.10	-
275	950298.45	4427822.99	Метод спутниковых геодезических измерений (определений)	0.10	-
276	950308.48	4427823.20	Метод спутниковых геодезических измерений (определений)	0.10	-
277	950309.08	4427823.76	Метод спутниковых геодезических измерений	0.10	-

Раздел 4

План границ объекта
 Придорожной полосы автомобильной дороги общего пользования регионального значения
 г. Нижневартовск – пгт. Излучинск»




Используемые условные знаки и обозначения:

- граница кадастрового квартала
- граница ЗОУИТ
- существующая часть границы земельного участка, внесённая в ЕТРН с отметкой о подготовке для определения её местонахождения;
- обозначение коллективных объектов земельного участка
- номер кадастрового квартала

Масштаб 1:10000

Раздел 4

План границ объекта
 Придорожной полосы автомобильной дороги общего пользования регионального значения
 г. Нижневартовск – пгт. Излучинск»



Вспомогательные условные знаки и обозначения:

- граница восстановленного участка
- граница ЗОУ ИТ
- существующая граница земельного участка, выделенная в ЕГРН с отметкой о вводе в эксплуатацию для определения ее истинного положения;
- обозначение кадастрового номера земельного участка;
- номер кадастрового листа.

Масштаб 1:11000

Текстовое описание местоположения границ объекта

Прохождение границы		Описание прохождения границы
от точки	до точки	
1	2	3
1	1	-

Приложение 2
к приказу Департамента по управлению
государственным имуществом
Ханты-Мансийского автономного
округа – Югры

от 16 октября 2023г № 47 - нп
Департамента недропользования и
природных ресурсов
Ханты-Мансийского автономного
округа – Югры

от 16 октября 2023г № 21 - нп

ОПИСАНИЕ МЕСТОПОЛОЖЕНИЯ ГРАНИЦ
Придорожной полосы автомобильной дороги общего пользования
регионального значения
Лянторский водозабор – п. Песчаный – с. Сытомино
(наименование объекта, местоположение границ которого описано (далее – объект))

Раздел 1		
Сведения об объекте		
№ п/п	Характеристики объекта	Описание характеристик
1	2	3
1.	Местоположение объекта	Ханты-Мансийский автономный округ - Югра, район Сургутский
2.	Площадь объекта +/- величина погрешности определения площади (P +/- Дельта P)	6839882 +/- 915 м ²
3.	Иные характеристики объекта	-

Раздел 2					
Сведения о местоположении границ объекта					
1. Система координат МСК86 Зона 4					
2. Сведения о характерных точках границ объекта					
Обозначение характерных точек границ	Координаты, м		Метод определения координат характерной точки	Средняя квадратическая погрешность положения характерной точки (Mt), м	Описание обозначения точки на местности (при наличии)
	X	Y			
1	2	3	4	5	6
1	1004696.04	3476175.96	Метод спутниковых геодезических измерений (определений)	0.10	-
2	1004871.91	3476289.19	Метод спутниковых геодезических измерений (определений)	0.10	-
3	1005146.92	3476466.81	Метод спутниковых геодезических измерений (определений)	0.10	-

4	1005314.85	3476573.88	Метод спутниковых геодезических измерений (определений)	0.10	-
5	1005422.24	3476593.79	Метод спутниковых геодезических измерений (определений)	0.10	-
6	1005413.13	3476642.95	Метод спутниковых геодезических измерений (определений)	0.10	-
7	1005296.17	3476621.27	Метод спутниковых геодезических измерений (определений)	0.10	-
8	1005119.92	3476508.89	Метод спутниковых геодезических измерений (определений)	0.10	-
9	1004844.84	3476331.23	Метод спутниковых геодезических измерений (определений)	0.10	-
10	1004668.97	3476218.00	Метод спутниковых геодезических измерений (определений)	0.10	-
11	1004476.27	3476093.83	Метод спутниковых геодезических измерений (определений)	0.10	-
12	1004433.38	3476064.58	Метод спутниковых геодезических измерений (определений)	0.10	-
13	1004393.33	3476035.19	Метод спутниковых геодезических измерений (определений)	0.10	-
14	1004360.98	3476010.48	Метод спутниковых геодезических измерений (определений)	0.10	-
15	1004321.32	3475980.52	Метод спутниковых геодезических измерений (определений)	0.10	-
16	1004288.60	3475952.87	Метод спутниковых геодезических измерений (определений)	0.10	-
17	1004251.13	3475919.05	Метод спутниковых геодезических измерений (определений)	0.10	-
18	1004217.64	3475887.41	Метод спутниковых геодезических измерений (определений)	0.10	-
19	1004176.95	3475846.90	Метод спутниковых	0.10	-

			геодезических измерений (определений)		
20	1003918.00	3475563.44	Метод спутниковых геодезических измерений (определений)	0.10	-
21	1003830.42	3475468.68	Метод спутниковых геодезических измерений (определений)	0.10	-
22	1003711.29	3475338.83	Метод спутниковых геодезических измерений (определений)	0.10	-
23	1003498.10	3475106.25	Метод спутниковых геодезических измерений (определений)	0.10	-
24	1003426.51	3475030.24	Метод спутниковых геодезических измерений (определений)	0.10	-
25	1003388.16	3474995.21	Метод спутниковых геодезических измерений (определений)	0.10	-
26	1003349.30	3474967.71	Метод спутниковых геодезических измерений (определений)	0.10	-
27	1003313.77	3474951.11	Метод спутниковых геодезических измерений (определений)	0.10	-
28	1003270.47	3474935.80	Метод спутниковых геодезических измерений (определений)	0.10	-
29	1003229.67	3474926.23	Метод спутниковых геодезических измерений (определений)	0.10	-
30	1003181.00	3474921.76	Метод спутниковых геодезических измерений (определений)	0.10	-
31	1003106.86	3474921.35	Метод спутниковых геодезических измерений (определений)	0.10	-
32	1003047.28	3474921.66	Метод спутниковых геодезических измерений (определений)	0.10	-
33	1002938.46	3474921.93	Метод спутниковых геодезических измерений (определений)	0.10	-
34	1002816.55	3474923.17	Метод спутниковых геодезических измерений (определений)	0.10	-

			измерений (определений)		
35	1002679.02	3474924.89	Метод спутниковых геодезических измерений (определений)	0.10	-
36	1002639.86	3474925.68	Метод спутниковых геодезических измерений (определений)	0.10	-
37	1002538.45	3474939.00	Метод спутниковых геодезических измерений (определений)	0.10	-
38	1002487.31	3474949.44	Метод спутниковых геодезических измерений (определений)	0.10	-
39	1002442.63	3474960.75	Метод спутниковых геодезических измерений (определений)	0.10	-
40	1002386.65	3474978.01	Метод спутниковых геодезических измерений (определений)	0.10	-
41	1002312.42	3475007.08	Метод спутниковых геодезических измерений (определений)	0.10	-
42	1002262.25	3475030.84	Метод спутниковых геодезических измерений (определений)	0.10	-
43	1002052.26	3475141.70	Метод спутниковых геодезических измерений (определений)	0.10	-
44	1001804.52	3475273.36	Метод спутниковых геодезических измерений (определений)	0.10	-
45	1001653.16	3475354.24	Метод спутниковых геодезических измерений (определений)	0.10	-
46	1001451.46	3475461.66	Метод спутниковых геодезических измерений (определений)	0.10	-
47	1001255.87	3475565.42	Метод спутниковых геодезических измерений (определений)	0.10	-
48	1001102.52	3475636.20	Метод спутниковых геодезических измерений (определений)	0.10	-
49	1001004.57	3475676.64	Метод спутниковых геодезических измерений	0.10	-

			(определений)		
50	1000951.67	3475696.68	Метод спутниковых геодезических измерений (определений)	0.10	-
51	1000913.73	3475710.24	Метод спутниковых геодезических измерений (определений)	0.10	-
52	1000866.60	3475724.82	Метод спутниковых геодезических измерений (определений)	0.10	-
53	1000826.90	3475735.56	Метод спутниковых геодезических измерений (определений)	0.10	-
54	1000797.38	3475742.85	Метод спутниковых геодезических измерений (определений)	0.10	-
55	1000768.76	3475749.17	Метод спутниковых геодезических измерений (определений)	0.10	-
56	1000700.40	3475761.47	Метод спутниковых геодезических измерений (определений)	0.10	-
57	1000647.57	3475770.12	Метод спутниковых геодезических измерений (определений)	0.10	-
58	1000563.61	3475777.59	Метод спутниковых геодезических измерений (определений)	0.10	-
59	1000511.60	3475780.88	Метод спутниковых геодезических измерений (определений)	0.10	-
60	1000414.70	3475783.62	Метод спутниковых геодезических измерений (определений)	0.10	-
61	1000327.72	3475783.71	Метод спутниковых геодезических измерений (определений)	0.10	-
62	1000237.33	3475780.06	Метод спутниковых геодезических измерений (определений)	0.10	-
63	1000120.98	3475769.10	Метод спутниковых геодезических измерений (определений)	0.10	-
64	999956.56	3475745.21	Метод спутниковых геодезических измерений (определений)	0.10	-

65	999793.60	3475719.69	Метод спутниковых геодезических измерений (определений)	0.10	-
66	999603.43	3475690.21	Метод спутниковых геодезических измерений (определений)	0.10	-
67	999417.05	3475661.06	Метод спутниковых геодезических измерений (определений)	0.10	-
68	999219.54	3475630.09	Метод спутниковых геодезических измерений (определений)	0.10	-
69	998924.04	3475584.19	Метод спутниковых геодезических измерений (определений)	0.10	-
70	998798.79	3475564.86	Метод спутниковых геодезических измерений (определений)	0.10	-
71	998738.77	3475555.61	Метод спутниковых геодезических измерений (определений)	0.10	-
72	998695.84	3475548.99	Метод спутниковых геодезических измерений (определений)	0.10	-
73	998329.26	3475495.10	Метод спутниковых геодезических измерений (определений)	0.10	-
74	998268.51	3475490.79	Метод спутниковых геодезических измерений (определений)	0.10	-
75	998223.90	3475492.57	Метод спутниковых геодезических измерений (определений)	0.10	-
76	998179.24	3475500.62	Метод спутниковых геодезических измерений (определений)	0.10	-
77	998138.20	3475510.52	Метод спутниковых геодезических измерений (определений)	0.10	-
78	998095.83	3475523.40	Метод спутниковых геодезических измерений (определений)	0.10	-
79	998050.11	3475543.48	Метод спутниковых геодезических измерений (определений)	0.10	-
80	998009.02	3475566.17	Метод спутниковых	0.10	-

			геодезических измерений (определений)		
81	997984.12	3475583.89	Метод спутниковых геодезических измерений (определений)	0.10	-
82	997952.11	3475607.99	Метод спутниковых геодезических измерений (определений)	0.10	-
83	997878.76	3475667.83	Метод спутниковых геодезических измерений (определений)	0.10	-
84	997739.81	3475782.00	Метод спутниковых геодезических измерений (определений)	0.10	-
85	997608.55	3475889.47	Метод спутниковых геодезических измерений (определений)	0.10	-
86	997453.12	3476016.71	Метод спутниковых геодезических измерений (определений)	0.10	-
87	997325.92	3476120.96	Метод спутниковых геодезических измерений (определений)	0.10	-
88	997179.43	3476241.34	Метод спутниковых геодезических измерений (определений)	0.10	-
89	996957.34	3476423.83	Метод спутниковых геодезических измерений (определений)	0.10	-
90	996778.78	3476570.56	Метод спутниковых геодезических измерений (определений)	0.10	-
91	996630.71	3476691.99	Метод спутниковых геодезических измерений (определений)	0.10	-
92	996459.87	3476832.35	Метод спутниковых геодезических измерений (определений)	0.10	-
93	996318.58	3476948.19	Метод спутниковых геодезических измерений (определений)	0.10	-
94	996129.93	3477102.86	Метод спутниковых геодезических измерений (определений)	0.10	-
95	995996.09	3477212.44	Метод спутниковых геодезических измерений (определений)	0.10	-

			измерений (определений)		
96	995819.01	3477357.93	Метод спутниковых геодезических измерений (определений)	0.10	-
97	995693.27	3477460.84	Метод спутниковых геодезических измерений (определений)	0.10	-
98	995602.22	3477535.55	Метод спутниковых геодезических измерений (определений)	0.10	-
99	995511.73	3477615.76	Метод спутниковых геодезических измерений (определений)	0.10	-
100	995449.62	3477673.53	Метод спутниковых геодезических измерений (определений)	0.10	-
101	995383.53	3477739.68	Метод спутниковых геодезических измерений (определений)	0.10	-
102	995314.24	3477819.59	Метод спутниковых геодезических измерений (определений)	0.10	-
103	995235.46	3477913.11	Метод спутниковых геодезических измерений (определений)	0.10	-
104	995174.69	3477995.02	Метод спутниковых геодезических измерений (определений)	0.10	-
105	995110.27	3478090.54	Метод спутниковых геодезических измерений (определений)	0.10	-
106	995067.34	3478160.80	Метод спутниковых геодезических измерений (определений)	0.10	-
107	995018.12	3478254.63	Метод спутниковых геодезических измерений (определений)	0.10	-
108	994973.06	3478346.87	Метод спутниковых геодезических измерений (определений)	0.10	-
109	994895.72	3478504.46	Метод спутниковых геодезических измерений (определений)	0.10	-
110	994822.72	3478653.31	Метод спутниковых геодезических измерений	0.10	-

			(определений)		
111	994738.33	3478825.79	Метод спутниковых геодезических измерений (определений)	0.10	-
112	994638.16	3479029.63	Метод спутниковых геодезических измерений (определений)	0.10	-
113	994568.34	3479172.74	Метод спутниковых геодезических измерений (определений)	0.10	-
114	994488.98	3479334.49	Метод спутниковых геодезических измерений (определений)	0.10	-
115	994413.16	3479489.51	Метод спутниковых геодезических измерений (определений)	0.10	-
116	994322.40	3479674.51	Метод спутниковых геодезических измерений (определений)	0.10	-
117	994250.25	3479822.11	Метод спутниковых геодезических измерений (определений)	0.10	-
118	994157.58	3480011.48	Метод спутниковых геодезических измерений (определений)	0.10	-
119	994062.32	3480206.13	Метод спутниковых геодезических измерений (определений)	0.10	-
120	994015.45	3480301.89	Метод спутниковых геодезических измерений (определений)	0.10	-
121	993977.31	3480378.42	Метод спутниковых геодезических измерений (определений)	0.10	-
122	993938.20	3480447.64	Метод спутниковых геодезических измерений (определений)	0.10	-
123	993915.49	3480487.41	Метод спутниковых геодезических измерений (определений)	0.10	-
124	993889.81	3480526.81	Метод спутниковых геодезических измерений (определений)	0.10	-
125	993858.03	3480567.02	Метод спутниковых геодезических измерений (определений)	0.10	-

126	993795.29	3480637.55	Метод спутниковых геодезических измерений (определений)	0.10	-
127	993764.38	3480669.63	Метод спутниковых геодезических измерений (определений)	0.10	-
128	993735.32	3480697.29	Метод спутниковых геодезических измерений (определений)	0.10	-
129	993720.39	3480710.17	Метод спутниковых геодезических измерений (определений)	0.10	-
130	993682.21	3480738.99	Метод спутниковых геодезических измерений (определений)	0.10	-
131	993557.75	3480815.69	Метод спутниковых геодезических измерений (определений)	0.10	-
132	993428.74	3480891.42	Метод спутниковых геодезических измерений (определений)	0.10	-
133	993318.55	3480954.49	Метод спутниковых геодезических измерений (определений)	0.10	-
134	993225.48	3481007.79	Метод спутниковых геодезических измерений (определений)	0.10	-
135	993022.16	3481124.32	Метод спутниковых геодезических измерений (определений)	0.10	-
136	992941.54	3481172.15	Метод спутниковых геодезических измерений (определений)	0.10	-
137	992810.75	3481247.15	Метод спутниковых геодезических измерений (определений)	0.10	-
138	992655.26	3481336.17	Метод спутниковых геодезических измерений (определений)	0.10	-
139	992505.73	3481421.74	Метод спутниковых геодезических измерений (определений)	0.10	-
140	992364.77	3481502.60	Метод спутниковых геодезических измерений (определений)	0.10	-
141	992201.91	3481594.29	Метод спутниковых	0.10	-

			геодезических измерений (определений)		
142	992008.62	3481704.91	Метод спутниковых геодезических измерений (определений)	0.10	-
143	991889.04	3481772.88	Метод спутниковых геодезических измерений (определений)	0.10	-
144	991812.90	3481816.15	Метод спутниковых геодезических измерений (определений)	0.10	-
145	991755.95	3481843.26	Метод спутниковых геодезических измерений (определений)	0.10	-
146	991689.90	3481867.66	Метод спутниковых геодезических измерений (определений)	0.10	-
147	991618.98	3481889.68	Метод спутниковых геодезических измерений (определений)	0.10	-
148	991575.48	3481900.35	Метод спутниковых геодезических измерений (определений)	0.10	-
149	991533.06	3481907.37	Метод спутниковых геодезических измерений (определений)	0.10	-
150	991481.60	3481913.24	Метод спутниковых геодезических измерений (определений)	0.10	-
151	991400.99	3481918.61	Метод спутниковых геодезических измерений (определений)	0.10	-
152	991336.78	3481922.90	Метод спутниковых геодезических измерений (определений)	0.10	-
153	991173.31	3481932.46	Метод спутниковых геодезических измерений (определений)	0.10	-
154	991099.23	3481936.80	Метод спутниковых геодезических измерений (определений)	0.10	-
155	990862.59	3481952.05	Метод спутниковых геодезических измерений (определений)	0.10	-
156	990824.89	3481954.24	Метод спутниковых геодезических измерений (определений)	0.10	-

			измерений (определений)		
157	990552.69	3481968.79	Метод спутниковых геодезических измерений (определений)	0.10	-
158	990461.51	3481974.16	Метод спутниковых геодезических измерений (определений)	0.10	-
159	990237.88	3481987.27	Метод спутниковых геодезических измерений (определений)	0.10	-
160	990124.30	3481995.13	Метод спутниковых геодезических измерений (определений)	0.10	-
161	990114.11	3481945.37	Метод спутниковых геодезических измерений (определений)	0.10	-
162	990234.43	3481937.39	Метод спутниковых геодезических измерений (определений)	0.10	-
163	990458.58	3481924.25	Метод спутниковых геодезических измерений (определений)	0.10	-
164	990549.75	3481918.88	Метод спутниковых геодезических измерений (определений)	0.10	-
165	990822.11	3481904.32	Метод спутниковых геодезических измерений (определений)	0.10	-
166	991096.01	3481886.90	Метод спутниковых геодезических измерений (определений)	0.10	-
167	991170.39	3481882.55	Метод спутниковых геодезических измерений (определений)	0.10	-
168	991333.65	3481873.00	Метод спутниковых геодезических измерений (определений)	0.10	-
169	991397.66	3481868.72	Метод спутниковых геодезических измерений (определений)	0.10	-
170	991477.10	3481863.43	Метод спутниковых геодезических измерений (определений)	0.10	-
171	991526.14	3481857.84	Метод спутниковых геодезических измерений	0.10	-

			(определений)		
172	991605.60	3481841.48	Метод спутниковых геодезических измерений (определений)	0.10	-
173	991673.81	3481820.30	Метод спутниковых геодезических измерений (определений)	0.10	-
174	991736.50	3481797.14	Метод спутниковых геодезических измерений (определений)	0.10	-
175	991789.77	3481771.78	Метод спутниковых геодезических измерений (определений)	0.10	-
176	991864.33	3481729.41	Метод спутниковых геодезических измерений (определений)	0.10	-
177	991983.85	3481661.48	Метод спутниковых геодезических измерений (определений)	0.10	-
178	992177.07	3481550.89	Метод спутниковых геодезических измерений (определений)	0.10	-
179	992340.07	3481459.13	Метод спутниковых геодезических измерений (определений)	0.10	-
180	992480.85	3481378.37	Метод спутниковых геодезических измерений (определений)	0.10	-
181	992630.42	3481292.78	Метод спутниковых геодезических измерений (определений)	0.10	-
182	992785.89	3481203.77	Метод спутниковых геодезических измерений (определений)	0.10	-
183	992916.35	3481128.96	Метод спутниковых геодезических измерений (определений)	0.10	-
184	992996.65	3481081.32	Метод спутниковых геодезических измерений (определений)	0.10	-
185	993200.62	3480964.41	Метод спутниковых геодезических измерений (определений)	0.10	-
186	993293.70	3480911.10	Метод спутниковых геодезических измерений (определений)	0.10	-

187	993403.66	3480848.16	Метод спутниковых геодезических измерений (определений)	0.10	-
188	993531.98	3480772.84	Метод спутниковых геодезических измерений (определений)	0.10	-
189	993653.97	3480697.66	Метод спутниковых геодезических измерений (определений)	0.10	-
190	993688.96	3480671.25	Метод спутниковых геодезических измерений (определений)	0.10	-
191	993729.12	3480634.16	Метод спутниковых геодезических измерений (определений)	0.10	-
192	993758.59	3480603.57	Метод спутниковых геодезических измерений (определений)	0.10	-
193	993819.70	3480534.88	Метод спутниковых геодезических измерений (определений)	0.10	-
194	993849.17	3480497.60	Метод спутниковых геодезических измерений (определений)	0.10	-
195	993872.80	3480461.34	Метод спутниковых геодезических измерений (определений)	0.10	-
196	993894.72	3480422.94	Метод спутниковых геодезических измерений (определений)	0.10	-
197	993933.14	3480354.96	Метод спутниковых геодезических измерений (определений)	0.10	-
198	993970.62	3480279.75	Метод спутниковых геодезических измерений (определений)	0.10	-
199	994017.41	3480184.15	Метод спутниковых геодезических измерений (определений)	0.10	-
200	994112.67	3479989.50	Метод спутниковых геодезических измерений (определений)	0.10	-
201	994205.33	3479800.14	Метод спутниковых геодезических измерений (определений)	0.10	-
202	994277.48	3479652.55	Метод спутниковых	0.10	-

			геодезических измерений (определений)		
203	994368.26	3479467.51	Метод спутниковых геодезических измерений (определений)	0.10	-
204	994444.06	3479312.52	Метод спутниковых геодезических измерений (определений)	0.10	-
205	994523.43	3479150.77	Метод спутниковых геодезических измерений (определений)	0.10	-
206	994593.22	3479007.71	Метод спутниковых геодезических измерений (определений)	0.10	-
207	994693.44	3478803.78	Метод спутниковых геодезических измерений (определений)	0.10	-
208	994777.81	3478631.34	Метод спутниковых геодезических измерений (определений)	0.10	-
209	994850.83	3478482.44	Метод спутниковых геодезических измерений (определений)	0.10	-
210	994928.15	3478324.88	Метод спутниковых геодезических измерений (определений)	0.10	-
211	994973.19	3478232.68	Метод спутниковых геодезических измерений (определений)	0.10	-
212	995023.06	3478137.57	Метод спутниковых геодезических измерений (определений)	0.10	-
213	995067.60	3478064.47	Метод спутниковых геодезических измерений (определений)	0.10	-
214	995133.24	3477967.06	Метод спутниковых геодезических измерений (определений)	0.10	-
215	995195.30	3477883.32	Метод спутниковых геодезических измерений (определений)	0.10	-
216	995276.00	3477787.38	Метод спутниковых геодезических измерений (определений)	0.10	-
217	995345.75	3477706.92	Метод спутниковых геодезических измерений (определений)	0.10	-

			измерений (определений)		
218	995414.25	3477638.19	Метод спутниковых геодезических измерений (определений)	0.10	-
219	995477.68	3477579.15	Метод спутниковых геодезических измерений (определений)	0.10	-
220	995569.05	3477498.13	Метод спутниковых геодезических измерений (определений)	0.10	-
221	995661.55	3477422.19	Метод спутниковых геодезических измерений (определений)	0.10	-
222	995787.31	3477319.27	Метод спутниковых геодезических измерений (определений)	0.10	-
223	995964.35	3477173.81	Метод спутниковых геодезических измерений (определений)	0.10	-
224	996098.24	3477064.18	Метод спутниковых геодезических измерений (определений)	0.10	-
225	996286.88	3476909.52	Метод спутниковых геодезических измерений (определений)	0.10	-
226	996428.15	3476793.70	Метод спутниковых геодезических измерений (определений)	0.10	-
227	996598.97	3476653.36	Метод спутниковых геодезических измерений (определений)	0.10	-
228	996747.05	3476531.91	Метод спутниковых геодезических измерений (определений)	0.10	-
229	996925.60	3476385.20	Метод спутниковых геодезических измерений (определений)	0.10	-
230	997147.69	3476202.71	Метод спутниковых геодезических измерений (определений)	0.10	-
231	997294.18	3476082.33	Метод спутниковых геодезических измерений (определений)	0.10	-
232	997421.43	3475978.04	Метод спутниковых геодезических измерений	0.10	-

			(определений)		
233	997576.88	3475850.78	Метод спутниковых геодезических измерений (определений)	0.10	-
234	997708.10	3475743.34	Метод спутниковых геодезических измерений (определений)	0.10	-
235	997847.02	3475629.20	Метод спутниковых геодезических измерений (определений)	0.10	-
236	997920.50	3475569.25	Метод спутниковых геодезических измерений (определений)	0.10	-
237	997954.05	3475543.95	Метод спутниковых геодезических измерений (определений)	0.10	-
238	998025.94	3475499.71	Метод спутниковых геодезических измерений (определений)	0.10	-
239	998075.72	3475477.62	Метод спутниковых геодезических измерений (определений)	0.10	-
240	998123.66	3475462.68	Метод спутниковых геодезических измерений (определений)	0.10	-
241	998167.51	3475452.01	Метод спутниковых геодезических измерений (определений)	0.10	-
242	998215.03	3475443.36	Метод спутниковых геодезических измерений (определений)	0.10	-
243	998266.52	3475440.83	Метод спутниковых геодезических измерений (определений)	0.10	-
244	998332.80	3475445.23	Метод спутниковых геодезических измерений (определений)	0.10	-
245	998703.11	3475499.52	Метод спутниковых геодезических измерений (определений)	0.10	-
246	998746.39	3475506.19	Метод спутниковых геодезических измерений (определений)	0.10	-
247	998806.41	3475515.44	Метод спутниковых геодезических измерений (определений)	0.10	-

248	998931.67	3475534.78	Метод спутниковых геодезических измерений (определений)	0.10	-
249	999227.21	3475580.68	Метод спутниковых геодезических измерений (определений)	0.10	-
250	999424.79	3475611.66	Метод спутниковых геодезических измерений (определений)	0.10	-
251	999611.12	3475640.81	Метод спутниковых геодезических измерений (определений)	0.10	-
252	999801.26	3475670.28	Метод спутниковых геодезических измерений (определений)	0.10	-
253	999964.02	3475695.77	Метод спутниковых геодезических измерений (определений)	0.10	-
254	1000126.92	3475719.44	Метод спутниковых геодезических измерений (определений)	0.10	-
255	1000240.69	3475730.15	Метод спутниковых геодезических измерений (определений)	0.10	-
256	1000328.70	3475733.71	Метод спутниковых геодезических измерений (определений)	0.10	-
257	1000413.97	3475733.62	Метод спутниковых геодезических измерений (определений)	0.10	-
258	1000509.31	3475730.92	Метод спутниковых геодезических измерений (определений)	0.10	-
259	1000559.82	3475727.73	Метод спутниковых геодезических измерений (определений)	0.10	-
260	1000641.31	3475720.48	Метод спутниковых геодезических измерений (определений)	0.10	-
261	1000691.93	3475712.19	Метод спутниковых геодезических измерений (определений)	0.10	-
262	1000758.94	3475700.13	Метод спутниковых геодезических измерений (определений)	0.10	-
263	1000814.38	3475687.15	Метод спутниковых	0.10	-

			геодезических измерений (определений)		
264	1000897.92	3475662.79	Метод спутниковых геодезических измерений (определений)	0.10	-
265	1000986.17	3475630.14	Метод спутниковых геодезических измерений (определений)	0.10	-
266	1001082.49	3475590.37	Метод спутниковых геодезических измерений (определений)	0.10	-
267	1001233.66	3475520.60	Метод спутниковых геодезических измерений (определений)	0.10	-
268	1001427.99	3475417.51	Метод спутниковых геодезических измерений (определений)	0.10	-
269	1001629.63	3475310.12	Метод спутниковых геодезических измерений (определений)	0.10	-
270	1001780.96	3475229.26	Метод спутниковых геодезических измерений (определений)	0.10	-
271	1002028.80	3475097.55	Метод спутниковых геодезических измерений (определений)	0.10	-
272	1002238.91	3474986.62	Метод спутниковых геодезических измерений (определений)	0.10	-
273	1002291.02	3474961.89	Метод спутниковых геодезических измерений (определений)	0.10	-
274	1002368.42	3474931.45	Метод спутниковых геодезических измерений (определений)	0.10	-
275	1002427.90	3474912.97	Метод спутниковых геодезических измерений (определений)	0.10	-
276	1002475.04	3474900.97	Метод спутниковых геодезических измерений (определений)	0.10	-
277	1002528.45	3474890.01	Метод спутниковых геодезических измерений (определений)	0.10	-
278	1002633.35	3474876.11	Метод спутниковых геодезических измерений (определений)	0.10	-

			измерений (определений)		
279	1002678.01	3474874.90	Метод спутниковых геодезических измерений (определений)	0.10	-
280	1002815.92	3474873.17	Метод спутниковых геодезических измерений (определений)	0.10	-
281	1002937.95	3474871.93	Метод спутниковых геодезических измерений (определений)	0.10	-
282	1003047.09	3474871.66	Метод спутниковых геодезических измерений (определений)	0.10	-
283	1003106.60	3474871.35	Метод спутниковых геодезических измерений (определений)	0.10	-
284	1003181.28	3474871.76	Метод спутниковых геодезических измерений (определений)	0.10	-
285	1003234.24	3474876.44	Метод спутниковых геодезических измерений (определений)	0.10	-
286	1003281.89	3474887.12	Метод спутниковых геодезических измерений (определений)	0.10	-
287	1003330.44	3474903.97	Метод спутниковых геодезических измерений (определений)	0.10	-
288	1003370.46	3474922.41	Метод спутниковых геодезических измерений (определений)	0.10	-
289	1003417.04	3474954.40	Метод спутниковых геодезических измерений (определений)	0.10	-
290	1003460.23	3474993.32	Метод спутниковых геодезических измерений (определений)	0.10	-
291	1003534.50	3475071.97	Метод спутниковых геодезических измерений (определений)	0.10	-
292	1003748.14	3475305.04	Метод спутниковых геодезических измерений (определений)	0.10	-
293	1003867.20	3475434.81	Метод спутниковых геодезических измерений	0.10	-

			(определений)		
294	1003954.72	3475529.50	Метод спутниковых геодезических измерений (определений)	0.10	-
295	1004213.07	3475812.30	Метод спутниковых геодезических измерений (определений)	0.10	-
296	1004252.45	3475851.51	Метод спутниковых геодезических измерений (определений)	0.10	-
297	1004285.05	3475882.31	Метод спутниковых геодезических измерений (определений)	0.10	-
298	1004321.50	3475915.21	Метод спутниковых геодезических измерений (определений)	0.10	-
299	1004352.55	3475941.45	Метод спутниковых геодезических измерений (определений)	0.10	-
300	1004391.12	3475970.58	Метод спутниковых геодезических измерений (определений)	0.10	-
301	1004423.30	3475995.16	Метод спутниковых геодезических измерений (определений)	0.10	-
302	1004462.26	3476023.76	Метод спутниковых геодезических измерений (определений)	0.10	-
303	1004503.90	3476052.15	Метод спутниковых геодезических измерений (определений)	0.10	-
1	1004696.04	3476175.96	Метод спутниковых геодезических измерений (определений)	0.10	-
304	1004650.14	3476247.34	Метод спутниковых геодезических измерений (определений)	0.10	-
305	1004826.33	3476360.81	Метод спутниковых геодезических измерений (определений)	0.10	-
306	1005101.50	3476538.09	Метод спутниковых геодезических измерений (определений)	0.10	-
307	1005277.62	3476651.59	Метод спутниковых геодезических измерений (определений)	0.10	-

308	1005346.58	3476760.18	Метод спутниковых геодезических измерений (определений)	0.10	-
309	1005304.37	3476786.98	Метод спутниковых геодезических измерений (определений)	0.10	-
310	1005241.30	3476687.67	Метод спутниковых геодезических измерений (определений)	0.10	-
311	1005074.42	3476580.12	Метод спутниковых геодезических измерений (определений)	0.10	-
312	1004799.25	3476402.84	Метод спутниковых геодезических измерений (определений)	0.10	-
313	1004623.07	3476289.38	Метод спутниковых геодезических измерений (определений)	0.10	-
314	1004430.08	3476165.15	Метод спутниковых геодезических измерений (определений)	0.10	-
315	1004384.78	3476134.47	Метод спутниковых геодезических измерений (определений)	0.10	-
316	1004343.23	3476104.33	Метод спутниковых геодезических измерений (определений)	0.10	-
317	1004308.58	3476077.89	Метод спутниковых геодезических измерений (определений)	0.10	-
318	1004268.93	3476046.75	Метод спутниковых геодезических измерений (определений)	0.10	-
319	1004234.23	3476018.09	Метод спутниковых геодезических измерений (определений)	0.10	-
320	1004194.64	3475983.40	Метод спутниковых геодезических измерений (определений)	0.10	-
321	1004157.74	3475948.77	Метод спутниковых геодезических измерений (определений)	0.10	-
322	1004114.98	3475904.83	Метод спутниковых геодезических измерений (определений)	0.10	-
323	1003854.46	3475620.84	Метод спутниковых	0.10	-

			геодезических измерений (определений)		
324	1003767.38	3475525.85	Метод спутниковых геодезических измерений (определений)	0.10	-
325	1003649.85	3475397.41	Метод спутниковых геодезических измерений (определений)	0.10	-
326	1003433.21	3475160.99	Метод спутниковых геодезических измерений (определений)	0.10	-
327	1003366.55	3475089.32	Метод спутниковых геодезических измерений (определений)	0.10	-
328	1003335.50	3475061.55	Метод спутниковых геодезических измерений (определений)	0.10	-
329	1003246.02	3475017.43	Метод спутниковых геодезических измерений (определений)	0.10	-
330	1003175.32	3475006.56	Метод спутниковых геодезических измерений (определений)	0.10	-
331	1003106.37	3475006.37	Метод спутниковых геодезических измерений (определений)	0.10	-
332	1003046.81	3475006.20	Метод спутниковых геодезических измерений (определений)	0.10	-
333	1002937.82	3475006.27	Метод спутниковых геодезических измерений (определений)	0.10	-
334	1002817.30	3475006.91	Метод спутниковых геодезических измерений (определений)	0.10	-
335	1002683.59	3475008.71	Метод спутниковых геодезических измерений (определений)	0.10	-
336	1002553.05	3475025.33	Метод спутниковых геодезических измерений (определений)	0.10	-
337	1002506.81	3475034.76	Метод спутниковых геодезических измерений (определений)	0.10	-
338	1002466.27	3475045.03	Метод спутниковых геодезических измерений (определений)	0.10	-

			измерений (определений)		
339	1002415.52	3475060.66	Метод спутниковых геодезических измерений (определений)	0.10	-
340	1002347.21	3475087.44	Метод спутниковых геодезических измерений (определений)	0.10	-
341	1002301.54	3475109.17	Метод спутниковых геодезических измерений (определений)	0.10	-
342	1002093.30	3475219.18	Метод спутниковых геодезических измерений (определений)	0.10	-
343	1001845.70	3475350.67	Метод спутниковых геодезических измерений (определений)	0.10	-
344	1001694.45	3475431.52	Метод спутниковых геодезических измерений (определений)	0.10	-
345	1001492.62	3475539.13	Метод спутниковых геодезических измерений (определений)	0.10	-
346	1001296.30	3475643.15	Метод спутниковых геодезических измерений (определений)	0.10	-
347	1001138.19	3475716.10	Метод спутниковых геодезических измерений (определений)	0.10	-
348	1001038.01	3475757.31	Метод спутниковых геодезических измерений (определений)	0.10	-
349	1000982.60	3475778.57	Метод спутниковых геодезических измерений (определений)	0.10	-
350	1000942.39	3475792.92	Метод спутниковых геодезических измерений (определений)	0.10	-
351	1000891.83	3475808.62	Метод спутниковых геодезических измерений (определений)	0.10	-
352	1000849.35	3475820.17	Метод спутниковых геодезических измерений (определений)	0.10	-
353	1000787.00	3475834.76	Метод спутниковых геодезических измерений	0.10	-

			(определений)		
354	1000715.64	3475847.65	Метод спутниковых геодезических измерений (определений)	0.10	-
355	1000660.35	3475856.71	Метод спутниковых геодезических измерений (определений)	0.10	-
356	1000570.89	3475864.80	Метод спутниковых геодезических измерений (определений)	0.10	-
357	1000516.48	3475868.26	Метод спутниковых геодезических измерений (определений)	0.10	-
358	1000416.67	3475871.12	Метод спутниковых геодезических измерений (определений)	0.10	-
359	1000327.02	3475871.22	Метод спутниковых геодезических измерений (определений)	0.10	-
360	1000232.73	3475867.46	Метод спутниковых геодезических измерений (определений)	0.10	-
361	1000111.62	3475855.66	Метод спутниковых геодезических измерений (определений)	0.10	-
362	999943.83	3475831.33	Метод спутниковых геодезических измерений (определений)	0.10	-
363	999780.21	3475805.67	Метод спутниковых геодезических измерений (определений)	0.10	-
364	999590.07	3475776.20	Метод спутниковых геодезических измерений (определений)	0.10	-
365	999403.58	3475747.04	Метод спутниковых геодезических измерений (определений)	0.10	-
366	999206.08	3475716.10	Метод спутниковых геодезических измерений (определений)	0.10	-
367	998910.72	3475670.22	Метод спутниковых геодезических измерений (определений)	0.10	-
368	998791.33	3475651.78	Метод спутниковых геодезических измерений (определений)	0.10	-

369	998731.33	3475642.53	Метод спутниковых геодезических измерений (определений)	0.10	-
370	998682.96	3475635.07	Метод спутниковых геодезических измерений (определений)	0.10	-
371	998319.85	3475582.16	Метод спутниковых геодезических измерений (определений)	0.10	-
372	998267.14	3475578.44	Метод спутниковых геодезических измерений (определений)	0.10	-
373	998197.27	3475586.30	Метод спутниковых геодезических измерений (определений)	0.10	-
374	998126.27	3475605.60	Метод спутниковых геодезических измерений (определений)	0.10	-
375	998088.94	3475622.00	Метод спутниковых геодезических измерений (определений)	0.10	-
376	998003.46	3475679.01	Метод спутниковых геодезических измерений (определений)	0.10	-
377	997934.19	3475735.54	Метод спутниковых геодезических измерений (определений)	0.10	-
378	997795.33	3475849.63	Метод спутниковых геодезических измерений (определений)	0.10	-
379	997664.00	3475957.17	Метод спутниковых геодезических измерений (определений)	0.10	-
380	997508.57	3476084.39	Метод спутниковых геодезических измерений (определений)	0.10	-
381	997381.41	3476188.62	Метод спутниковых геодезических измерений (определений)	0.10	-
382	997234.98	3476308.96	Метод спутниковых геодезических измерений (определений)	0.10	-
383	997012.89	3476491.45	Метод спутниковых геодезических измерений (определений)	0.10	-
384	996834.32	3476638.18	Метод спутниковых	0.10	-

			геодезических измерений (определений)		
385	996686.23	3476759.65	Метод спутниковых геодезических измерений (определений)	0.10	-
386	996515.42	3476899.97	Метод спутниковых геодезических измерений (определений)	0.10	-
387	996374.07	3477015.87	Метод спутниковых геодезических измерений (определений)	0.10	-
388	996185.43	3477170.54	Метод спутниковых геодезических измерений (определений)	0.10	-
389	996051.58	3477280.10	Метод спутниковых геодезических измерений (определений)	0.10	-
390	995874.54	3477425.57	Метод спутниковых геодезических измерений (определений)	0.10	-
391	995748.73	3477528.53	Метод спутниковых геодезических измерений (определений)	0.10	-
392	995659.03	3477602.16	Метод спутниковых геодезических измерений (определений)	0.10	-
393	995570.55	3477680.57	Метод спутниковых геодезических измерений (определений)	0.10	-
394	995510.38	3477736.52	Метод спутниковых геодезических измерений (определений)	0.10	-
395	995447.62	3477799.32	Метод спутниковых геодезических измерений (определений)	0.10	-
396	995380.68	3477876.56	Метод спутниковых геодезических измерений (определений)	0.10	-
397	995304.30	3477967.17	Метод спутниковых геодезических измерений (определений)	0.10	-
398	995246.16	3478045.59	Метод спутниковых геодезических измерений (определений)	0.10	-
399	995183.91	3478137.85	Метод спутниковых геодезических измерений (определений)	0.10	-

			измерений (определений)		
400	995143.50	3478203.99	Метод спутниковых геодезических измерений (определений)	0.10	-
401	995096.19	3478294.16	Метод спутниковых геодезических измерений (определений)	0.10	-
402	995051.68	3478385.29	Метод спутниковых геодезических измерений (определений)	0.10	-
403	994974.28	3478542.98	Метод спутниковых геодезических измерений (определений)	0.10	-
404	994901.31	3478691.81	Метод спутниковых геодезических измерений (определений)	0.10	-
405	994816.90	3478864.31	Метод спутниковых геодезических измерений (определений)	0.10	-
406	994716.74	3479068.09	Метод спутниковых геодезических измерений (определений)	0.10	-
407	994646.97	3479211.16	Метод спутниковых геодезических измерений (определений)	0.10	-
408	994567.57	3479372.99	Метод спутниковых геодезических измерений (определений)	0.10	-
409	994491.77	3479528.00	Метод спутниковых геодезических измерений (определений)	0.10	-
410	994400.99	3479713.01	Метод спутниковых геодезических измерений (определений)	0.10	-
411	994328.85	3479860.56	Метод спутниковых геодезических измерений (определений)	0.10	-
412	994236.21	3480049.93	Метод спутниковых геодезических измерений (определений)	0.10	-
413	994140.95	3480244.59	Метод спутниковых геодезических измерений (определений)	0.10	-
414	994093.98	3480340.49	Метод спутниковых геодезических измерений	0.10	-

			(определений)		
415	994055.38	3480418.02	Метод спутниковых геодезических измерений (определений)	0.10	-
416	994017.51	3480490.72	Метод спутниковых геодезических измерений (определений)	0.10	-
417	993993.33	3480533.19	Метод спутниковых геодезических измерений (определений)	0.10	-
418	993964.48	3480577.64	Метод спутниковых геодезических измерений (определений)	0.10	-
419	993928.10	3480623.93	Метод спутниковых геодезических измерений (определений)	0.10	-
420	993862.22	3480698.17	Метод спутниковых геодезических измерений (определений)	0.10	-
421	993828.76	3480732.92	Метод спутниковых геодезических измерений (определений)	0.10	-
422	993796.83	3480763.37	Метод спутниковых геодезических измерений (определений)	0.10	-
423	993735.09	3480812.19	Метод спутниковых геодезических измерений (определений)	0.10	-
424	993604.74	3480892.79	Метод спутниковых геодезических измерений (определений)	0.10	-
425	993474.22	3480969.38	Метод спутниковых геодезических измерений (определений)	0.10	-
426	993363.42	3481032.81	Метод спутниковых геодезических измерений (определений)	0.10	-
427	993270.38	3481086.13	Метод спутниковых геодезических измерений (определений)	0.10	-
428	993067.05	3481202.65	Метод спутниковых геодезических измерений (определений)	0.10	-
429	992984.78	3481248.22	Метод спутниковых геодезических измерений (определений)	0.10	-

430	992854.30	3481323.07	Метод спутниковых геодезических измерений (определений)	0.10	-
431	992698.72	3481412.12	Метод спутниковых геодезических измерений (определений)	0.10	-
432	992549.23	3481497.68	Метод спутниковых геодезических измерений (определений)	0.10	-
433	992408.47	3481578.44	Метод спутниковых геодезических измерений (определений)	0.10	-
434	992247.09	3481672.45	Метод спутниковых геодезических измерений (определений)	0.10	-
435	992053.42	3481783.31	Метод спутниковых геодезических измерений (определений)	0.10	-
436	991933.64	3481851.35	Метод спутниковых геодезических измерений (определений)	0.10	-
437	991856.26	3481895.35	Метод спутниковых геодезических измерений (определений)	0.10	-
438	991793.13	3481925.55	Метод спутниковых геодезических измерений (определений)	0.10	-
439	991720.16	3481952.72	Метод спутниковых геодезических измерений (определений)	0.10	-
440	991644.59	3481976.26	Метод спутниковых геодезических измерений (определений)	0.10	-
441	991595.51	3481988.41	Метод спутниковых геодезических измерений (определений)	0.10	-
442	991546.78	3481996.62	Метод спутниковых геодезических измерений (определений)	0.10	-
443	991490.89	3482003.05	Метод спутниковых геодезических измерений (определений)	0.10	-
444	991406.99	3482008.69	Метод спутниковых геодезических измерений (определений)	0.10	-
445	991342.63	3482012.99	Метод спутниковых	0.10	-

			геодезических измерений (определений)		
446	991178.59	3482022.57	Метод спутниковых геодезических измерений (определений)	0.10	-
447	991104.51	3482026.90	Метод спутниковых геодезических измерений (определений)	0.10	-
448	990867.56	3482039.40	Метод спутниковых геодезических измерений (определений)	0.10	-
449	990558.48	3482058.90	Метод спутниковых геодезических измерений (определений)	0.10	-
450	990466.84	3482064.27	Метод спутниковых геодезических измерений (определений)	0.10	-
451	990243.66	3482077.38	Метод спутниковых геодезических измерений (определений)	0.10	-
452	990145.65	3482084.06	Метод спутниковых геодезических измерений (определений)	0.10	-
453	990144.44	3482073.65	Метод спутниковых геодезических измерений (определений)	0.10	-
454	990132.38	3482035.41	Метод спутниковых геодезических измерений (определений)	0.10	-
455	990132.30	3482034.97	Метод спутниковых геодезических измерений (определений)	0.10	-
456	990240.47	3482027.48	Метод спутниковых геодезических измерений (определений)	0.10	-
457	990463.91	3482014.36	Метод спутниковых геодезических измерений (определений)	0.10	-
458	990555.30	3482009.00	Метод спутниковых геодезических измерений (определений)	0.10	-
459	990827.08	3481991.69	Метод спутниковых геодезических измерений (определений)	0.10	-
460	990864.78	3481989.48	Метод спутниковых геодезических измерений (определений)	0.10	-

			измерений (определений)		
461	991101.59	3481976.99	Метод спутниковых геодезических измерений (определений)	0.10	-
462	991175.67	3481972.66	Метод спутниковых геодезических измерений (определений)	0.10	-
463	991339.30	3481963.10	Метод спутниковых геодезических измерений (определений)	0.10	-
464	991403.66	3481958.80	Метод спутниковых геодезических измерений (определений)	0.10	-
465	991485.23	3481953.37	Метод спутниковых геодезических измерений (определений)	0.10	-
466	991538.63	3481947.29	Метод спутниковых геодезических измерений (определений)	0.10	-
467	991583.58	3481939.86	Метод спутниковых геодезических измерений (определений)	0.10	-
468	991629.76	3481928.51	Метод спутниковых геодезических измерений (определений)	0.10	-
469	991702.84	3481905.82	Метод спутниковых геодезических измерений (определений)	0.10	-
470	991771.64	3481880.41	Метод спутниковых геодезических измерений (определений)	0.10	-
471	991831.54	3481851.89	Метод спутниковых геодезических измерений (определений)	0.10	-
472	991908.93	3481807.88	Метод спутниковых геодезических измерений (определений)	0.10	-
473	992028.58	3481739.92	Метод спутниковых геодезических измерений (определений)	0.10	-
474	992221.92	3481629.25	Метод спутниковых геодезических измерений (определений)	0.10	-
475	992383.44	3481535.15	Метод спутниковых геодезических измерений	0.10	-

			(определений)		
476	992524.37	3481454.30	Метод спутниковых геодезических измерений (определений)	0.10	-
477	992673.88	3481368.73	Метод спутниковых геодезических измерений (определений)	0.10	-
478	992829.42	3481279.70	Метод спутниковых геодезических измерений (определений)	0.10	-
479	992960.23	3481204.66	Метод спутниковых геодезических измерений (определений)	0.10	-
480	993042.19	3481159.27	Метод спутниковых геодезических измерений (определений)	0.10	-
481	993245.52	3481042.75	Метод спутниковых геодезических измерений (определений)	0.10	-
482	993338.57	3480989.42	Метод спутниковых геодезических измерений (определений)	0.10	-
483	993448.92	3480926.26	Метод спутниковых геодезических измерений (определений)	0.10	-
484	993578.51	3480850.22	Метод спутниковых геодезических измерений (определений)	0.10	-
485	993704.96	3480772.29	Метод спутниковых геодезических измерений (определений)	0.10	-
486	993745.70	3480741.52	Метод спутниковых геодезических измерений (определений)	0.10	-
487	993762.36	3480727.15	Метод спутниковых геодезических измерений (определений)	0.10	-
488	993792.77	3480698.21	Метод спутниковых геодезических измерений (определений)	0.10	-
489	993824.85	3480664.95	Метод спутниковых геодезических измерений (определений)	0.10	-
490	993888.90	3480592.90	Метод спутниковых геодезических измерений (определений)	0.10	-

491	993922.58	3480550.35	Метод спутниковых геодезических измерений (определений)	0.10	-
492	993949.90	3480508.41	Метод спутниковых геодезических измерений (определений)	0.10	-
493	993973.17	3480467.62	Метод спутниковых геодезических измерений (определений)	0.10	-
494	994010.62	3480395.73	Метод спутниковых геодезических измерений (определений)	0.10	-
495	994049.08	3480318.50	Метод спутниковых геодезических измерений (определений)	0.10	-
496	994096.04	3480222.61	Метод спутниковых геодезических измерений (определений)	0.10	-
497	994191.30	3480027.96	Метод спутниковых геодезических измерений (определений)	0.10	-
498	994283.93	3479838.60	Метод спутниковых геодезических измерений (определений)	0.10	-
499	994356.09	3479691.02	Метод спутниковых геодезических измерений (определений)	0.10	-
500	994446.85	3479506.03	Метод спутниковых геодезических измерений (определений)	0.10	-
501	994522.67	3479350.99	Метод спутниковых геодезических измерений (определений)	0.10	-
502	994602.03	3479189.25	Метод спутниковых геодезических измерений (определений)	0.10	-
503	994671.83	3479046.10	Метод спутниковых геодезических измерений (определений)	0.10	-
504	994771.99	3478842.33	Метод спутниковых геодезических измерений (определений)	0.10	-
505	994856.41	3478669.82	Метод спутниковых геодезических измерений (определений)	0.10	-
506	994929.39	3478520.96	Метод спутниковых	0.10	-

			геодезических измерений (определений)		
507	995006.75	3478363.35	Метод спутниковых геодезических измерений (определений)	0.10	-
508	995051.58	3478271.57	Метод спутниковых геодезических измерений (определений)	0.10	-
509	995099.98	3478179.31	Метод спутниковых геодезических измерений (определений)	0.10	-
510	995141.83	3478110.82	Метод спутниковых геодезических измерений (определений)	0.10	-
511	995205.33	3478016.70	Метод спутниковых геодезических измерений (определений)	0.10	-
512	995265.07	3477936.14	Метод спутниковых геодезических измерений (определений)	0.10	-
513	995342.67	3477844.07	Метод спутниковых геодезических измерений (определений)	0.10	-
514	995411.00	3477765.23	Метод спутниковых геодезических измерений (определений)	0.10	-
515	995475.66	3477700.53	Метод спутниковых геодезических измерений (определений)	0.10	-
516	995536.94	3477643.55	Метод спутниковых геодезических измерений (определений)	0.10	-
517	995626.58	3477564.11	Метод спутниковых геодезических измерений (определений)	0.10	-
518	995717.04	3477489.86	Метод спутниковых геодезических измерений (определений)	0.10	-
519	995842.80	3477386.94	Метод спутниковых геодезических измерений (определений)	0.10	-
520	996019.87	3477241.44	Метод спутниковых геодезических измерений (определений)	0.10	-
521	996153.73	3477131.88	Метод спутниковых геодезических измерений (определений)	0.10	-

			измерений (определений)		
522	996342.37	3476977.21	Метод спутниковых геодезических измерений (определений)	0.10	-
523	996483.68	3476861.33	Метод спутниковых геодезических измерений (определений)	0.10	-
524	996654.51	3476721.00	Метод спутниковых геодезических измерений (определений)	0.10	-
525	996802.58	3476599.55	Метод спутниковых геодезических измерений (определений)	0.10	-
526	996981.15	3476452.82	Метод спутниковых геодезических измерений (определений)	0.10	-
527	997203.23	3476270.33	Метод спутниковых геодезических измерений (определений)	0.10	-
528	997349.69	3476149.97	Метод спутниковых геодезических измерений (определений)	0.10	-
529	997476.89	3476045.71	Метод спутниковых геодезических измерений (определений)	0.10	-
530	997632.32	3475918.48	Метод спутниковых геодезических измерений (определений)	0.10	-
531	997763.59	3475811.00	Метод спутниковых геодезических измерений (определений)	0.10	-
532	997902.51	3475696.85	Метод спутниковых геодезических измерений (определений)	0.10	-
533	997972.51	3475639.73	Метод спутниковых геодезических измерений (определений)	0.10	-
534	998004.42	3475615.45	Метод спутниковых геодезических измерений (определений)	0.10	-
535	998029.00	3475597.97	Метод спутниковых геодезических измерений (определений)	0.10	-
536	998066.76	3475577.13	Метод спутниковых геодезических измерений	0.10	-

			(определений)		
537	998108.88	3475558.63	Метод спутниковых геодезических измерений (определений)	0.10	-
538	998148.07	3475546.71	Метод спутниковых геодезических измерений (определений)	0.10	-
539	998186.96	3475537.35	Метод спутниковых геодезических измерений (определений)	0.10	-
540	998227.99	3475529.93	Метод спутниковых геодезических измерений (определений)	0.10	-
541	998267.93	3475528.37	Метод спутниковых геодезических измерений (определений)	0.10	-
542	998325.22	3475532.41	Метод спутниковых геодезических измерений (определений)	0.10	-
543	998690.38	3475585.62	Метод спутниковых геодезических измерений (определений)	0.10	-
544	998738.95	3475593.11	Метод спутниковых геодезических измерений (определений)	0.10	-
545	998798.96	3475602.36	Метод спутниковых геодезических измерений (определений)	0.10	-
546	998918.37	3475620.81	Метод спутниковых геодезических измерений (определений)	0.10	-
547	999213.79	3475666.70	Метод спутниковых геодезических измерений (определений)	0.10	-
548	999411.30	3475697.64	Метод спутниковых геодезических измерений (определений)	0.10	-
549	999597.73	3475726.79	Метод спутниковых геодезических измерений (определений)	0.10	-
550	999787.91	3475756.27	Метод спутниковых геодезических измерений (определений)	0.10	-
551	999951.02	3475781.85	Метод спутниковых геодезических измерений (определений)	0.10	-

552	1000116.50	3475805.90	Метод спутниковых геодезических измерений (определений)	0.10	-
553	1000234.75	3475817.50	Метод спутниковых геодезических измерений (определений)	0.10	-
554	1000326.97	3475821.22	Метод спутниковых геодезических измерений (определений)	0.10	-
555	1000415.25	3475821.14	Метод спутниковых геодезических измерений (определений)	0.10	-
556	1000513.32	3475818.36	Метод спутниковых геодезических измерений (определений)	0.10	-
557	1000566.46	3475815.00	Метод спутниковых геодезических измерений (определений)	0.10	-
558	1000652.27	3475807.37	Метод спутниковых геодезических измерений (определений)	0.10	-
559	1000706.78	3475798.44	Метод спутниковых геодезических измерений (определений)	0.10	-
560	1000776.15	3475785.95	Метод спутниковых геодезических измерений (определений)	0.10	-
561	1000805.98	3475779.32	Метод спутниковых геодезических измерений (определений)	0.10	-
562	1000836.27	3475771.91	Метод спутниковых геодезических измерений (определений)	0.10	-
563	1000877.04	3475760.86	Метод спутниковых геодезических измерений (определений)	0.10	-
564	1000925.59	3475745.83	Метод спутниковых геодезических измерений (определений)	0.10	-
565	1000964.70	3475731.88	Метод спутниковых геодезических измерений (определений)	0.10	-
566	1001019.01	3475711.06	Метод спутниковых геодезических измерений (определений)	0.10	-
567	1001117.26	3475670.69	Метод спутниковых	0.10	-

			геодезических измерений (определений)		
568	1001272.89	3475598.97	Метод спутниковых геодезических измерений (определений)	0.10	-
569	1001469.10	3475495.01	Метод спутниковых геодезических измерений (определений)	0.10	-
570	1001670.88	3475387.42	Метод спутниковых геодезических измерений (определений)	0.10	-
571	1001822.19	3475306.54	Метод спутниковых геодезических измерений (определений)	0.10	-
572	1002069.90	3475175.00	Метод спутниковых геодезических измерений (определений)	0.10	-
573	1002279.11	3475064.47	Метод спутниковых геодезических измерений (определений)	0.10	-
574	1002327.32	3475041.53	Метод спутниковых геодезических измерений (определений)	0.10	-
575	1002399.01	3475013.43	Метод спутниковых геодезических измерений (определений)	0.10	-
576	1002452.76	3474996.87	Метод спутниковых геодезических измерений (определений)	0.10	-
577	1002495.67	3474986.00	Метод спутниковых геодезических измерений (определений)	0.10	-
578	1002544.79	3474975.99	Метод спутниковых геодезических измерений (определений)	0.10	-
579	1002643.87	3474962.98	Метод спутниковых геодезических измерений (определений)	0.10	-
580	1002680.37	3474958.75	Метод спутниковых геодезических измерений (определений)	0.10	-
581	1002816.83	3474956.91	Метод спутниковых геодезических измерений (определений)	0.10	-
582	1002937.67	3474956.27	Метод спутниковых геодезических измерений (определений)	0.10	-

			измерений (определений)		
583	1003046.87	3474956.20	Метод спутниковых геодезических измерений (определений)	0.10	-
584	1003106.51	3474956.37	Метод спутниковых геодезических измерений (определений)	0.10	-
585	1003177.73	3474956.57	Метод спутниковых геодезических измерений (определений)	0.10	-
586	1003224.12	3474960.93	Метод спутниковых геодезических измерений (определений)	0.10	-
587	1003259.74	3474969.29	Метод спутниковых геодезических измерений (определений)	0.10	-
588	1003300.67	3474983.08	Метод спутниковых геодезических измерений (определений)	0.10	-
589	1003331.85	3474998.08	Метод спутниковых геодезических измерений (определений)	0.10	-
590	1003366.56	3475022.25	Метод спутниковых геодезических измерений (определений)	0.10	-
591	1003401.60	3475053.58	Метод спутниковых геодезических измерений (определений)	0.10	-
592	1003469.95	3475127.08	Метод спутниковых геодезических измерений (определений)	0.10	-
593	1003686.72	3475363.64	Метод спутниковых геодезических измерений (определений)	0.10	-
594	1003804.24	3475492.06	Метод спутниковых геодезических измерений (определений)	0.10	-
595	1003891.31	3475587.04	Метод спутниковых геодезических измерений (определений)	0.10	-
596	1004150.84	3475869.99	Метод спутниковых геодезических измерений (определений)	0.10	-
597	1004191.98	3475912.33	Метод спутниковых геодезических измерений	0.10	-

			(определений)		
598	1004227.61	3475945.81	Метод спутниковых геодезических измерений (определений)	0.10	-
599	1004266.08	3475979.55	Метод спутниковых геодезических измерений (определений)	0.10	-
600	1004299.81	3476007.43	Метод спутниковых геодезических измерений (определений)	0.10	-
601	1004338.93	3476038.15	Метод спутниковых геодезических измерений (определений)	0.10	-
602	1004372.61	3476063.87	Метод спутниковых геодезических измерений (определений)	0.10	-
603	1004412.83	3476093.08	Метод спутниковых геодезических измерений (определений)	0.10	-
604	1004457.14	3476123.11	Метод спутниковых геодезических измерений (определений)	0.10	-
304	1004650.14	3476247.34	Метод спутниковых геодезических измерений (определений)	0.10	-
605	1007970.28	3476390.32	Метод спутниковых геодезических измерений (определений)	0.10	-
606	1007975.78	3476439.30	Метод спутниковых геодезических измерений (определений)	0.10	-
607	1007980.89	3476485.19	Метод спутниковых геодезических измерений (определений)	0.10	-
608	1007983.55	3476537.39	Метод спутниковых геодезических измерений (определений)	0.10	-
609	1007981.99	3476646.67	Метод спутниковых геодезических измерений (определений)	0.10	-
610	1007977.22	3476728.82	Метод спутниковых геодезических измерений (определений)	0.10	-
611	1007972.82	3476771.02	Метод спутниковых геодезических измерений (определений)	0.10	-

612	1007961.94	3476843.48	Метод спутниковых геодезических измерений (определений)	0.10	-
613	1007955.73	3476884.16	Метод спутниковых геодезических измерений (определений)	0.10	-
614	1007943.92	3476943.29	Метод спутниковых геодезических измерений (определений)	0.10	-
615	1007920.41	3477034.49	Метод спутниковых геодезических измерений (определений)	0.10	-
616	1007904.10	3477083.45	Метод спутниковых геодезических измерений (определений)	0.10	-
617	1007860.63	3477199.29	Метод спутниковых геодезических измерений (определений)	0.10	-
618	1007822.53	3477284.50	Метод спутниковых геодезических измерений (определений)	0.10	-
619	1007669.62	3477568.61	Метод спутниковых геодезических измерений (определений)	0.10	-
620	1007567.62	3477755.66	Метод спутниковых геодезических измерений (определений)	0.10	-
621	1007440.93	3477989.05	Метод спутниковых геодезических измерений (определений)	0.10	-
622	1007300.94	3478246.80	Метод спутниковых геодезических измерений (определений)	0.10	-
623	1007270.55	3478302.69	Метод спутниковых геодезических измерений (определений)	0.10	-
624	1006866.75	3479047.37	Метод спутниковых геодезических измерений (определений)	0.10	-
625	1006750.63	3479260.77	Метод спутниковых геодезических измерений (определений)	0.10	-
626	1006616.96	3479507.17	Метод спутниковых геодезических измерений (определений)	0.10	-
627	1006504.96	3479713.83	Метод спутниковых	0.10	-

			геодезических измерений (определений)		
628	1006374.68	3479954.10	Метод спутниковых геодезических измерений (определений)	0.10	-
629	1006314.85	3480071.93	Метод спутниковых геодезических измерений (определений)	0.10	-
630	1006276.89	3480157.11	Метод спутниковых геодезических измерений (определений)	0.10	-
631	1006242.85	3480245.31	Метод спутниковых геодезических измерений (определений)	0.10	-
632	1006228.55	3480287.96	Метод спутниковых геодезических измерений (определений)	0.10	-
633	1006201.71	3480373.12	Метод спутниковых геодезических измерений (определений)	0.10	-
634	1006175.89	3480468.85	Метод спутниковых геодезических измерений (определений)	0.10	-
635	1006165.34	3480513.94	Метод спутниковых геодезических измерений (определений)	0.10	-
636	1006146.41	3480606.17	Метод спутниковых геодезических измерений (определений)	0.10	-
637	1006136.54	3480680.57	Метод спутниковых геодезических измерений (определений)	0.10	-
638	1006131.13	3480732.23	Метод спутниковых геодезических измерений (определений)	0.10	-
639	1006123.91	3480800.32	Метод спутниковых геодезических измерений (определений)	0.10	-
640	1006103.83	3481002.64	Метод спутниковых геодезических измерений (определений)	0.10	-
641	1006073.29	3481330.82	Метод спутниковых геодезических измерений (определений)	0.10	-
642	1006007.55	3481947.38	Метод спутниковых геодезических измерений (определений)	0.10	-

			измерений (определений)		
643	1005964.66	3482336.24	Метод спутниковых геодезических измерений (определений)	0.10	-
644	1005948.60	3482487.73	Метод спутниковых геодезических измерений (определений)	0.10	-
645	1005923.79	3482721.42	Метод спутниковых геодезических измерений (определений)	0.10	-
646	1005901.16	3482937.78	Метод спутниковых геодезических измерений (определений)	0.10	-
647	1005876.68	3483169.42	Метод спутниковых геодезических измерений (определений)	0.10	-
648	1005846.90	3483450.74	Метод спутниковых геодезических измерений (определений)	0.10	-
649	1005823.23	3483676.85	Метод спутниковых геодезических измерений (определений)	0.10	-
650	1005814.31	3483734.57	Метод спутниковых геодезических измерений (определений)	0.10	-
651	1005811.16	3483792.07	Метод спутниковых геодезических измерений (определений)	0.10	-
652	1005783.53	3484053.81	Метод спутниковых геодезических измерений (определений)	0.10	-
653	1005752.96	3484346.75	Метод спутниковых геодезических измерений (определений)	0.10	-
654	1005746.21	3484410.49	Метод спутниковых геодезических измерений (определений)	0.10	-
655	1005723.61	3484548.98	Метод спутниковых геодезических измерений (определений)	0.10	-
656	1005649.78	3484908.46	Метод спутниковых геодезических измерений (определений)	0.10	-
657	1005604.24	3485130.37	Метод спутниковых геодезических измерений	0.10	-

			(определений)		
658	1005595.87	3485171.16	Метод спутниковых геодезических измерений (определений)	0.10	-
659	1005521.38	3485532.64	Метод спутниковых геодезических измерений (определений)	0.10	-
660	1005464.79	3485809.24	Метод спутниковых геодезических измерений (определений)	0.10	-
661	1005456.19	3485869.53	Метод спутниковых геодезических измерений (определений)	0.10	-
662	1005447.67	3485962.90	Метод спутниковых геодезических измерений (определений)	0.10	-
663	1005442.86	3486049.14	Метод спутниковых геодезических измерений (определений)	0.10	-
664	1005440.31	3486141.11	Метод спутниковых геодезических измерений (определений)	0.10	-
665	1005441.16	3486193.13	Метод спутниковых геодезических измерений (определений)	0.10	-
666	1005444.63	3486247.81	Метод спутниковых геодезических измерений (определений)	0.10	-
667	1005450.67	3486305.47	Метод спутниковых геодезических измерений (определений)	0.10	-
668	1005465.87	3486420.19	Метод спутниковых геодезических измерений (определений)	0.10	-
669	1005478.09	3486514.71	Метод спутниковых геодезических измерений (определений)	0.10	-
670	1005489.47	3486602.32	Метод спутниковых геодезических измерений (определений)	0.10	-
671	1005508.57	3486745.55	Метод спутниковых геодезических измерений (определений)	0.10	-
672	1005519.41	3486831.96	Метод спутниковых геодезических измерений (определений)	0.10	-

673	1005530.02	3486910.28	Метод спутниковых геодезических измерений (определений)	0.10	-
674	1005541.20	3486989.80	Метод спутниковых геодезических измерений (определений)	0.10	-
675	1005555.17	3487090.04	Метод спутниковых геодезических измерений (определений)	0.10	-
676	1005583.82	3487294.67	Метод спутниковых геодезических измерений (определений)	0.10	-
677	1005616.53	3487526.19	Метод спутниковых геодезических измерений (определений)	0.10	-
678	1005631.08	3487613.28	Метод спутниковых геодезических измерений (определений)	0.10	-
679	1005649.59	3487705.92	Метод спутниковых геодезических измерений (определений)	0.10	-
680	1005668.43	3487783.07	Метод спутниковых геодезических измерений (определений)	0.10	-
681	1005691.05	3487856.54	Метод спутниковых геодезических измерений (определений)	0.10	-
682	1005715.80	3487927.91	Метод спутниковых геодезических измерений (определений)	0.10	-
683	1005751.97	3488020.73	Метод спутниковых геодезических измерений (определений)	0.10	-
684	1005870.00	3488291.94	Метод спутниковых геодезических измерений (определений)	0.10	-
685	1006026.11	3488649.39	Метод спутниковых геодезических измерений (определений)	0.10	-
686	1006080.66	3488774.01	Метод спутниковых геодезических измерений (определений)	0.10	-
687	1006106.70	3488837.19	Метод спутниковых геодезических измерений (определений)	0.10	-
688	1006196.09	3489044.89	Метод спутниковых	0.10	-

			геодезических измерений (определений)		
689	1006235.72	3489136.50	Метод спутниковых геодезических измерений (определений)	0.10	-
690	1006262.84	3489199.17	Метод спутниковых геодезических измерений (определений)	0.10	-
691	1006312.61	3489313.77	Метод спутниковых геодезических измерений (определений)	0.10	-
692	1006348.56	3489393.81	Метод спутниковых геодезических измерений (определений)	0.10	-
693	1006406.40	3489524.27	Метод спутниковых геодезических измерений (определений)	0.10	-
694	1006511.51	3489771.92	Метод спутниковых геодезических измерений (определений)	0.10	-
695	1006597.92	3489971.48	Метод спутниковых геодезических измерений (определений)	0.10	-
696	1006625.52	3490031.42	Метод спутниковых геодезических измерений (определений)	0.10	-
697	1006643.71	3490071.99	Метод спутниковых геодезических измерений (определений)	0.10	-
698	1006669.10	3490129.60	Метод спутниковых геодезических измерений (определений)	0.10	-
699	1006718.91	3490244.83	Метод спутниковых геодезических измерений (определений)	0.10	-
700	1006777.71	3490376.70	Метод спутниковых геодезических измерений (определений)	0.10	-
701	1006809.58	3490451.41	Метод спутниковых геодезических измерений (определений)	0.10	-
702	1006863.69	3490576.07	Метод спутниковых геодезических измерений (определений)	0.10	-
703	1006956.89	3490789.89	Метод спутниковых геодезических измерений (определений)	0.10	-

			измерений (определений)		
704	1007036.63	3490971.76	Метод спутниковых геодезических измерений (определений)	0.10	-
705	1007252.88	3491465.87	Метод спутниковых геодезических измерений (определений)	0.10	-
706	1007344.20	3491675.94	Метод спутниковых геодезических измерений (определений)	0.10	-
707	1007454.52	3491931.43	Метод спутниковых геодезических измерений (определений)	0.10	-
708	1007482.39	3491990.88	Метод спутниковых геодезических измерений (определений)	0.10	-
709	1007497.48	3492028.08	Метод спутниковых геодезических измерений (определений)	0.10	-
710	1007521.84	3492084.03	Метод спутниковых геодезических измерений (определений)	0.10	-
711	1007537.39	3492120.93	Метод спутниковых геодезических измерений (определений)	0.10	-
712	1007597.98	3492259.01	Метод спутниковых геодезических измерений (определений)	0.10	-
713	1007687.34	3492464.64	Метод спутниковых геодезических измерений (определений)	0.10	-
714	1007745.91	3492597.48	Метод спутниковых геодезических измерений (определений)	0.10	-
715	1007777.18	3492663.85	Метод спутниковых геодезических измерений (определений)	0.10	-
716	1007849.10	3492796.99	Метод спутниковых геодезических измерений (определений)	0.10	-
717	1007911.25	3492893.24	Метод спутниковых геодезических измерений (определений)	0.10	-
718	1007956.95	3492958.12	Метод спутниковых геодезических измерений	0.10	-

			(определений)		
719	1008004.68	3493021.85	Метод спутниковых геодезических измерений (определений)	0.10	-
720	1008057.62	3493085.39	Метод спутниковых геодезических измерений (определений)	0.10	-
721	1008112.60	3493146.61	Метод спутниковых геодезических измерений (определений)	0.10	-
722	1008140.85	3493176.08	Метод спутниковых геодезических измерений (определений)	0.10	-
723	1008170.32	3493205.50	Метод спутниковых геодезических измерений (определений)	0.10	-
724	1008199.74	3493234.30	Метод спутниковых геодезических измерений (определений)	0.10	-
725	1008259.83	3493289.53	Метод спутниковых геодезических измерений (определений)	0.10	-
726	1008321.31	3493341.06	Метод спутниковых геодезических измерений (определений)	0.10	-
727	1008384.21	3493388.75	Метод спутниковых геодезических измерений (определений)	0.10	-
728	1008447.68	3493433.70	Метод спутниковых геодезических измерений (определений)	0.10	-
729	1008511.64	3493476.74	Метод спутниковых геодезических измерений (определений)	0.10	-
730	1008576.44	3493516.53	Метод спутниковых геодезических измерений (определений)	0.10	-
731	1008642.26	3493553.04	Метод спутниковых геодезических измерений (определений)	0.10	-
732	1008710.28	3493586.98	Метод спутниковых геодезических измерений (определений)	0.10	-
733	1008778.40	3493618.69	Метод спутниковых геодезических измерений (определений)	0.10	-

734	1008846.40	3493647.63	Метод спутниковых геодезических измерений (определений)	0.10	-
735	1008947.96	3493684.32	Метод спутниковых геодезических измерений (определений)	0.10	-
736	1009017.81	3493705.36	Метод спутниковых геодезических измерений (определений)	0.10	-
737	1009345.67	3493797.37	Метод спутниковых геодезических измерений (определений)	0.10	-
738	1009676.27	3493888.86	Метод спутниковых геодезических измерений (определений)	0.10	-
739	1009748.90	3493909.30	Метод спутниковых геодезических измерений (определений)	0.10	-
740	1009905.32	3493952.76	Метод спутниковых геодезических измерений (определений)	0.10	-
741	1010157.64	3494022.58	Метод спутниковых геодезических измерений (определений)	0.10	-
742	1011309.41	3494343.71	Метод спутниковых геодезических измерений (определений)	0.10	-
743	1011629.00	3494433.68	Метод спутниковых геодезических измерений (определений)	0.10	-
744	1011781.38	3494471.34	Метод спутниковых геодезических измерений (определений)	0.10	-
745	1011839.13	3494483.61	Метод спутниковых геодезических измерений (определений)	0.10	-
746	1011953.48	3494501.94	Метод спутниковых геодезических измерений (определений)	0.10	-
747	1012037.55	3494511.51	Метод спутниковых геодезических измерений (определений)	0.10	-
748	1012095.01	3494515.06	Метод спутниковых геодезических измерений (определений)	0.10	-
749	1012203.08	3494517.23	Метод спутниковых	0.10	-

			геодезических измерений (определений)		
750	1012257.50	3494519.86	Метод спутниковых геодезических измерений (определений)	0.10	-
751	1012256.73	3494567.75	Метод спутниковых геодезических измерений (определений)	0.10	-
752	1012228.26	3494561.14	Метод спутниковых геодезических измерений (определений)	0.10	-
753	1012211.80	3494567.41	Метод спутниковых геодезических измерений (определений)	0.10	-
754	1012092.96	3494565.03	Метод спутниковых геодезических измерений (определений)	0.10	-
755	1012033.18	3494561.33	Метод спутниковых геодезических измерений (определений)	0.10	-
756	1011946.69	3494551.49	Метод спутниковых геодезических измерений (определений)	0.10	-
757	1011829.97	3494532.78	Метод спутниковых геодезических измерений (определений)	0.10	-
758	1011770.18	3494520.08	Метод спутниковых геодезических измерений (определений)	0.10	-
759	1011616.22	3494482.03	Метод спутниковых геодезических измерений (определений)	0.10	-
760	1011295.98	3494391.87	Метод спутниковых геодезических измерений (определений)	0.10	-
761	1010144.30	3494070.77	Метод спутниковых геодезических измерений (определений)	0.10	-
762	1009891.96	3494000.94	Метод спутниковых геодезических измерений (определений)	0.10	-
763	1009735.44	3493957.45	Метод спутниковых геодезических измерений (определений)	0.10	-
764	1009662.93	3493937.05	Метод спутниковых геодезических измерений (определений)	0.10	-

			измерений (определений)		
765	1009332.25	3493845.53	Метод спутниковых геодезических измерений (определений)	0.10	-
766	1009003.84	3493753.37	Метод спутниковых геодезических измерений (определений)	0.10	-
767	1008932.52	3493731.89	Метод спутниковых геодезических измерений (определений)	0.10	-
768	1008862.62	3493707.55	Метод спутниковых геодезических измерений (определений)	0.10	-
769	1008827.69	3493694.00	Метод спутниковых геодезических измерений (определений)	0.10	-
770	1008792.72	3493679.34	Метод спутниковых геодезических измерений (определений)	0.10	-
771	1008757.99	3493664.34	Метод спутниковых геодезических измерений (определений)	0.10	-
772	1008723.50	3493648.38	Метод спутниковых геодезических измерений (определений)	0.10	-
773	1008688.76	3493632.11	Метод спутниковых геодезических измерений (определений)	0.10	-
774	1008653.96	3493615.22	Метод спутниковых геодезических измерений (определений)	0.10	-
775	1008619.16	3493597.39	Метод спутниковых геодезических измерений (определений)	0.10	-
776	1008599.68	3493587.08	Метод спутниковых геодезических измерений (определений)	0.10	-
777	1008576.78	3493574.55	Метод спутниковых геодезических измерений (определений)	0.10	-
778	1008550.98	3493559.56	Метод спутниковых геодезических измерений (определений)	0.10	-
779	1008517.43	3493539.35	Метод спутниковых геодезических измерений	0.10	-

			(определений)		
780	1008484.42	3493518.69	Метод спутниковых геодезических измерений (определений)	0.10	-
781	1008436.03	3493486.17	Метод спутниковых геодезических измерений (определений)	0.10	-
782	1008419.34	3493474.89	Метод спутниковых геодезических измерений (определений)	0.10	-
783	1008386.96	3493452.21	Метод спутниковых геодезических измерений (определений)	0.10	-
784	1008354.55	3493429.01	Метод спутниковых геодезических измерений (определений)	0.10	-
785	1008290.13	3493380.16	Метод спутниковых геодезических измерений (определений)	0.10	-
786	1008226.84	3493327.12	Метод спутниковых геодезических измерений (определений)	0.10	-
787	1008165.33	3493270.58	Метод спутниковых геодезических измерений (определений)	0.10	-
788	1008135.17	3493241.06	Метод спутниковых геодезических измерений (определений)	0.10	-
789	1008105.14	3493211.08	Метод спутниковых геодезических измерений (определений)	0.10	-
790	1008075.94	3493180.63	Метод спутниковых геодезических измерений (определений)	0.10	-
791	1008019.80	3493118.11	Метод спутниковых геодезических измерений (определений)	0.10	-
792	1007965.43	3493052.85	Метод спутниковых геодезических измерений (определений)	0.10	-
793	1007931.67	3493007.75	Метод спутниковых геодезических измерений (определений)	0.10	-
794	1007916.07	3492986.91	Метод спутниковых геодезических измерений (определений)	0.10	-

795	1007869.96	3492921.45	Метод спутниковых геодезических измерений (определений)	0.10	-
796	1007826.19	3492855.38	Метод спутниковых геодезических измерений (определений)	0.10	-
797	1007805.74	3492821.93	Метод спутниковых геодезических измерений (определений)	0.10	-
798	1007732.54	3492686.41	Метод спутниковых геодезических измерений (определений)	0.10	-
799	1007700.41	3492618.23	Метод спутниковых геодезических измерений (определений)	0.10	-
800	1007641.54	3492484.69	Метод спутниковых геодезических измерений (определений)	0.10	-
801	1007552.19	3492279.10	Метод спутниковых геодезических измерений (определений)	0.10	-
802	1007491.45	3492140.68	Метод спутниковых геодезических измерений (определений)	0.10	-
803	1007475.75	3492103.40	Метод спутниковых геодезических измерений (определений)	0.10	-
804	1007455.65	3492055.48	Метод спутниковых геодезических измерений (определений)	0.10	-
805	1007444.98	3492039.19	Метод спутниковых геодезических измерений (определений)	0.10	-
806	1007441.41	3492023.91	Метод спутниковых геодезических измерений (определений)	0.10	-
807	1007437.01	3492011.87	Метод спутниковых геодезических измерений (определений)	0.10	-
808	1007422.04	3491979.50	Метод спутниковых геодезических измерений (определений)	0.10	-
809	1007408.98	3491952.10	Метод спутниковых геодезических измерений (определений)	0.10	-
810	1007298.35	3491695.88	Метод спутниковых	0.10	-

			геодезических измерений (определений)		
811	1007207.07	3491485.92	Метод спутниковых геодезических измерений (определений)	0.10	-
812	1006990.84	3490991.84	Метод спутниковых геодезических измерений (определений)	0.10	-
813	1006911.08	3490809.92	Метод спутниковых геодезических измерений (определений)	0.10	-
814	1006817.84	3490596.01	Метод спутниковых геодезических измерений (определений)	0.10	-
815	1006763.65	3490471.17	Метод спутниковых геодезических измерений (определений)	0.10	-
816	1006732.04	3490397.06	Метод спутниковых геодезических измерений (определений)	0.10	-
817	1006673.13	3490264.93	Метод спутниковых геодезических измерений (определений)	0.10	-
818	1006623.35	3490149.77	Метод спутниковых геодезических измерений (определений)	0.10	-
819	1006598.08	3490092.44	Метод спутниковых геодезических измерений (определений)	0.10	-
820	1006580.11	3490052.34	Метод спутниковых геодезических измерений (определений)	0.10	-
821	1006552.26	3489991.87	Метод спутниковых геодезических измерений (определений)	0.10	-
822	1006465.55	3489791.62	Метод спутниковых геодезических измерений (определений)	0.10	-
823	1006360.35	3489543.74	Метод спутниковых геодезических измерений (определений)	0.10	-
824	1006320.38	3489448.82	Метод спутниковых геодезических измерений (определений)	0.10	-
825	1006315.37	3489442.21	Метод спутниковых геодезических измерений (определений)	0.10	-

			измерений (определений)		
826	1006302.95	3489414.30	Метод спутниковых геодезических измерений (определений)	0.10	-
827	1006266.87	3489333.97	Метод спутниковых геодезических измерений (определений)	0.10	-
828	1006216.96	3489219.06	Метод спутниковых геодезических измерений (определений)	0.10	-
829	1006189.93	3489156.58	Метод спутниковых геодезических измерений (определений)	0.10	-
830	1006164.41	3489098.37	Метод спутниковых геодезических измерений (определений)	0.10	-
831	1006150.14	3489064.61	Метод спутниковых геодезических измерений (определений)	0.10	-
832	1006076.51	3488893.01	Метод спутниковых геодезических измерений (определений)	0.10	-
833	1006060.67	3488856.72	Метод спутниковых геодезических измерений (определений)	0.10	-
834	1006034.85	3488794.06	Метод спутниковых геодезических измерений (определений)	0.10	-
835	1005980.30	3488669.42	Метод спутниковых геодезических измерений (определений)	0.10	-
836	1005824.17	3488311.92	Метод спутниковых геодезических измерений (определений)	0.10	-
837	1005705.74	3488039.79	Метод спутниковых геодезических измерений (определений)	0.10	-
838	1005668.87	3487945.19	Метод спутниковых геодезических измерений (определений)	0.10	-
839	1005643.52	3487872.09	Метод спутниковых геодезических измерений (определений)	0.10	-
840	1005620.29	3487796.64	Метод спутниковых геодезических измерений	0.10	-

			(определений)		
841	1005604.77	3487736.03	Метод спутниковых геодезических измерений (определений)	0.10	-
842	1005600.63	3487716.07	Метод спутниковых геодезических измерений (определений)	0.10	-
843	1005584.73	3487639.32	Метод спутниковых геодезических измерений (определений)	0.10	-
844	1005581.76	3487621.52	Метод спутниковых геодезических измерений (определений)	0.10	-
845	1005567.11	3487533.81	Метод спутниковых геодезических измерений (определений)	0.10	-
846	1005534.31	3487301.63	Метод спутниковых геодезических измерений (определений)	0.10	-
847	1005505.65	3487096.97	Метод спутниковых геодезических измерений (определений)	0.10	-
848	1005491.97	3486999.09	Метод спутниковых геодезических измерений (определений)	0.10	-
849	1005491.69	3486997.09	Метод спутниковых геодезических измерений (определений)	0.10	-
850	1005491.70	3486996.79	Метод спутниковых геодезических измерений (определений)	0.10	-
851	1005491.69	3486996.76	Метод спутниковых геодезических измерений (определений)	0.10	-
852	1005480.50	3486917.21	Метод спутниковых геодезических измерений (определений)	0.10	-
853	1005472.90	3486862.57	Метод спутниковых геодезических измерений (определений)	0.10	-
854	1005469.80	3486838.23	Метод спутниковых геодезических измерений (определений)	0.10	-
855	1005459.01	3486752.16	Метод спутниковых геодезических измерений (определений)	0.10	-

856	1005443.00	3486632.20	Метод спутниковых геодезических измерений (определений)	0.10	-
857	1005439.90	3486608.83	Метод спутниковых геодезических измерений (определений)	0.10	-
858	1005428.50	3486521.14	Метод спутниковых геодезических измерений (определений)	0.10	-
859	1005416.30	3486426.76	Метод спутниковых геодезических измерений (определений)	0.10	-
860	1005401.01	3486311.36	Метод спутниковых геодезических измерений (определений)	0.10	-
861	1005394.80	3486252.00	Метод спутниковых геодезических измерений (определений)	0.10	-
862	1005391.19	3486195.12	Метод спутниковых геодезических измерений (определений)	0.10	-
863	1005390.30	3486140.83	Метод спутниковых геодезических измерений (определений)	0.10	-
864	1005392.90	3486047.05	Метод спутниковых геодезических измерений (определений)	0.10	-
865	1005397.80	3485959.24	Метод спутниковых геодезических измерений (определений)	0.10	-
866	1005406.51	3485863.73	Метод спутниковых геодезических измерений (определений)	0.10	-
867	1005415.50	3485800.69	Метод спутниковых геодезических измерений (определений)	0.10	-
868	1005472.40	3485522.48	Метод спутниковых геодезических измерений (определений)	0.10	-
869	1005472.41	3485522.54	Метод спутниковых геодезических измерений (определений)	0.10	-
870	1005535.57	3485216.32	Метод спутниковых геодезических измерений (определений)	0.10	-
871	1005539.31	3485198.10	Метод спутниковых	0.10	-

			геодезических измерений (определений)		
872	1005546.89	3485160.96	Метод спутниковых геодезических измерений (определений)	0.10	-
873	1005546.89	3485161.11	Метод спутниковых геодезических измерений (определений)	0.10	-
874	1005555.24	3485120.41	Метод спутниковых геодезических измерений (определений)	0.10	-
875	1005555.26	3485120.32	Метод спутниковых геодезических измерений (определений)	0.10	-
876	1005600.80	3484898.40	Метод спутниковых геодезических измерений (определений)	0.10	-
877	1005674.27	3484540.90	Метод спутниковых геодезических измерений (определений)	0.10	-
878	1005696.49	3484405.23	Метод спутниковых геодезических измерений (определений)	0.10	-
879	1005703.23	3484341.56	Метод спутниковых геодезических измерений (определений)	0.10	-
880	1005733.80	3484048.58	Метод спутниковых геодезических измерений (определений)	0.10	-
881	1005761.23	3483789.49	Метод спутниковых геодезических измерений (определений)	0.10	-
882	1005764.09	3483734.22	Метод спутниковых геодезических измерений (определений)	0.10	-
883	1005764.46	3483730.57	Метод спутниковых геодезических измерений (определений)	0.10	-
884	1005764.71	3483728.15	Метод спутниковых геодезических измерений (определений)	0.10	-
885	1005773.50	3483671.64	Метод спутниковых геодезических измерений (определений)	0.10	-
886	1005797.17	3483445.50	Метод спутниковых геодезических измерений (определений)	0.10	-

			измерений (определений)		
887	1005826.96	3483164.17	Метод спутниковых геодезических измерений (определений)	0.10	-
888	1005851.43	3482932.58	Метод спутниковых геодезических измерений (определений)	0.10	-
889	1005874.07	3482716.18	Метод спутниковых геодезических измерений (определений)	0.10	-
890	1005898.88	3482482.46	Метод спутниковых геодезических измерений (определений)	0.10	-
891	1005914.95	3482330.86	Метод спутниковых геодезических измерений (определений)	0.10	-
892	1005957.83	3481942.08	Метод спутниковых геодезических измерений (определений)	0.10	-
893	1006023.51	3481326.13	Метод спутниковых геодезических измерений (определений)	0.10	-
894	1006051.00	3481034.62	Метод спутниковых геодезических измерений (определений)	0.10	-
895	1006053.07	3481007.72	Метод спутниковых геодезических измерений (определений)	0.10	-
896	1006054.07	3480997.70	Метод спутниковых геодезических измерений (определений)	0.10	-
897	1006074.17	3480795.24	Метод спутниковых геодезических измерений (определений)	0.10	-
898	1006081.30	3480727.31	Метод спутниковых геодезических измерений (определений)	0.10	-
899	1006081.40	3480727.03	Метод спутниковых геодезических измерений (определений)	0.10	-
900	1006086.36	3480679.57	Метод спутниковых геодезических измерений (определений)	0.10	-
901	1006085.06	3480678.93	Метод спутниковых геодезических измерений	0.10	-

			(определений)		
902	1006086.81	3480675.36	Метод спутниковых геодезических измерений (определений)	0.10	-
903	1006090.70	3480638.22	Метод спутниковых геодезических измерений (определений)	0.10	-
904	1006097.20	3480597.22	Метод спутниковых геодезических измерений (определений)	0.10	-
905	1006116.50	3480503.21	Метод спутниковых геодезических измерений (определений)	0.10	-
906	1006122.60	3480477.14	Метод спутниковых геодезических измерений (определений)	0.10	-
907	1006127.40	3480456.64	Метод спутниковых геодезических измерений (определений)	0.10	-
908	1006153.71	3480359.09	Метод спутниковых геодезических измерений (определений)	0.10	-
909	1006181.00	3480272.50	Метод спутниковых геодезических измерений (определений)	0.10	-
910	1006195.80	3480228.35	Метод спутниковых геодезических измерений (определений)	0.10	-
911	1006230.70	3480137.92	Метод спутниковых геодезических измерений (определений)	0.10	-
912	1006269.70	3480050.42	Метод спутниковых геодезических измерений (определений)	0.10	-
913	1006330.40	3479930.86	Метод спутниковых геодезических измерений (определений)	0.10	-
914	1006461.00	3479690.00	Метод спутниковых геодезических измерений (определений)	0.10	-
915	1006573.01	3479483.34	Метод спутниковых геодезических измерений (определений)	0.10	-
916	1006706.70	3479236.90	Метод спутниковых геодезических измерений (определений)	0.10	-

917	1006822.80	3479023.54	Метод спутниковых геодезических измерений (определений)	0.10	-
918	1007226.61	3478278.83	Метод спутниковых геодезических измерений (определений)	0.10	-
919	1007257.00	3478222.94	Метод спутниковых геодезических измерений (определений)	0.10	-
920	1007396.99	3477965.20	Метод спутниковых геодезических измерений (определений)	0.10	-
921	1007523.70	3477731.76	Метод спутниковых геодезических измерений (определений)	0.10	-
922	1007625.60	3477544.90	Метод спутниковых геодезических измерений (определений)	0.10	-
923	1007776.90	3477264.06	Метод спутниковых геодезических измерений (определений)	0.10	-
924	1007814.10	3477181.00	Метод спутниковых геодезических измерений (определений)	0.10	-
925	1007845.10	3477102.14	Метод спутниковых геодезических измерений (определений)	0.10	-
926	1007856.70	3477067.55	Метод спутниковых геодезических измерений (определений)	0.10	-
927	1007872.00	3477021.96	Метод спутниковых геодезических измерений (определений)	0.10	-
928	1007894.90	3476933.46	Метод спутниковых геодезических измерений (определений)	0.10	-
929	1007906.30	3476876.61	Метод спутниковых геодезических измерений (определений)	0.10	-
930	1007912.50	3476836.02	Метод спутниковых геодезических измерений (определений)	0.10	-
931	1007923.10	3476765.77	Метод спутниковых геодезических измерений (определений)	0.10	-
932	1007927.31	3476725.89	Метод спутниковых	0.10	-

			геодезических измерений (определений)		
933	1007932.00	3476645.91	Метод спутниковых геодезических измерений (определений)	0.10	-
934	1007933.61	3476539.84	Метод спутниковых геодезических измерений (определений)	0.10	-
935	1007931.20	3476490.72	Метод спутниковых геодезических измерений (определений)	0.10	-
936	1007926.09	3476444.83	Метод спутниковых геодезических измерений (определений)	0.10	-
937	1007920.90	3476398.14	Метод спутниковых геодезических измерений (определений)	0.10	-
938	1007907.30	3476312.28	Метод спутниковых геодезических измерений (определений)	0.10	-
939	1007894.40	3476252.50	Метод спутниковых геодезических измерений (определений)	0.10	-
940	1007884.71	3476212.73	Метод спутниковых геодезических измерений (определений)	0.10	-
941	1007871.90	3476167.54	Метод спутниковых геодезических измерений (определений)	0.10	-
942	1007860.60	3476132.52	Метод спутниковых геодезических измерений (определений)	0.10	-
943	1007842.81	3476077.90	Метод спутниковых геодезических измерений (определений)	0.10	-
944	1007810.10	3475980.06	Метод спутниковых геодезических измерений (определений)	0.10	-
945	1007808.50	3475975.49	Метод спутниковых геодезических измерений (определений)	0.10	-
946	1007785.01	3475915.36	Метод спутниковых геодезических измерений (определений)	0.10	-
947	1007773.37	3475919.89	Метод спутниковых геодезических измерений (определений)	0.10	-

			измерений (определений)		
948	1007763.37	3475923.81	Метод спутниковых геодезических измерений (определений)	0.10	-
949	1007659.28	3475955.69	Метод спутниковых геодезических измерений (определений)	0.10	-
950	1007591.46	3475976.74	Метод спутниковых геодезических измерений (определений)	0.10	-
951	1007529.93	3475992.12	Метод спутниковых геодезических измерений (определений)	0.10	-
952	1007485.25	3475999.27	Метод спутниковых геодезических измерений (определений)	0.10	-
953	1007447.53	3476002.02	Метод спутниковых геодезических измерений (определений)	0.10	-
954	1007405.49	3476001.14	Метод спутниковых геодезических измерений (определений)	0.10	-
955	1007366.88	3475997.16	Метод спутниковых геодезических измерений (определений)	0.10	-
956	1007326.89	3475988.81	Метод спутниковых геодезических измерений (определений)	0.10	-
957	1007235.68	3475961.40	Метод спутниковых геодезических измерений (определений)	0.10	-
958	1007102.43	3475917.64	Метод спутниковых геодезических измерений (определений)	0.10	-
959	1006950.46	3475867.75	Метод спутниковых геодезических измерений (определений)	0.10	-
960	1006786.18	3475812.90	Метод спутниковых геодезических измерений (определений)	0.10	-
961	1006655.95	3475770.59	Метод спутниковых геодезических измерений (определений)	0.10	-
962	1006607.32	3475758.70	Метод спутниковых геодезических измерений	0.10	-

			(определений)		
963	1006558.90	3475750.07	Метод спутниковых геодезических измерений (определений)	0.10	-
964	1006511.16	3475745.95	Метод спутниковых геодезических измерений (определений)	0.10	-
965	1006471.12	3475747.32	Метод спутниковых геодезических измерений (определений)	0.10	-
966	1006424.22	3475752.76	Метод спутниковых геодезических измерений (определений)	0.10	-
967	1006381.21	3475762.02	Метод спутниковых геодезических измерений (определений)	0.10	-
968	1006338.17	3475775.69	Метод спутниковых геодезических измерений (определений)	0.10	-
969	1006295.41	3475792.18	Метод спутниковых геодезических измерений (определений)	0.10	-
970	1006257.57	3475810.06	Метод спутниковых геодезических измерений (определений)	0.10	-
971	1006221.19	3475832.22	Метод спутниковых геодезических измерений (определений)	0.10	-
972	1006179.48	3475861.08	Метод спутниковых геодезических измерений (определений)	0.10	-
973	1006154.13	3475881.69	Метод спутниковых геодезических измерений (определений)	0.10	-
974	1006126.54	3475904.07	Метод спутниковых геодезических измерений (определений)	0.10	-
975	1006104.83	3475921.72	Метод спутниковых геодезических измерений (определений)	0.10	-
976	1006070.20	3475958.28	Метод спутниковых геодезических измерений (определений)	0.10	-
977	1006042.68	3475998.05	Метод спутниковых геодезических измерений (определений)	0.10	-

978	1006022.90	3476033.62	Метод спутниковых геодезических измерений (определений)	0.10	-
979	1005949.67	3476188.71	Метод спутниковых геодезических измерений (определений)	0.10	-
980	1005908.40	3476276.11	Метод спутниковых геодезических измерений (определений)	0.10	-
981	1005810.65	3476485.51	Метод спутниковых геодезических измерений (определений)	0.10	-
982	1005754.45	3476603.49	Метод спутниковых геодезических измерений (определений)	0.10	-
983	1005702.50	3476669.93	Метод спутниковых геодезических измерений (определений)	0.10	-
984	1005670.28	3476693.33	Метод спутниковых геодезических измерений (определений)	0.10	-
985	1005637.28	3476699.37	Метод спутниковых геодезических измерений (определений)	0.10	-
986	1005592.93	3476705.90	Метод спутниковых геодезических измерений (определений)	0.10	-
987	1005550.23	3476689.60	Метод спутниковых геодезических измерений (определений)	0.10	-
988	1005568.06	3476642.89	Метод спутниковых геодезических измерений (определений)	0.10	-
989	1005629.13	3476650.03	Метод спутниковых геодезических измерений (определений)	0.10	-
990	1005667.44	3476633.60	Метод спутниковых геодезических измерений (определений)	0.10	-
991	1005711.67	3476577.02	Метод спутниковых геодезических измерений (определений)	0.10	-
992	1005765.43	3476464.18	Метод спутниковых геодезических измерений (определений)	0.10	-
993	1005863.09	3476254.96	Метод спутниковых	0.10	-

			геодезических измерений (определений)		
994	1005904.46	3476167.36	Метод спутниковых геодезических измерений (определений)	0.10	-
995	1005977.69	3476012.27	Метод спутниковых геодезических измерений (определений)	0.10	-
996	1005998.98	3475973.75	Метод спутниковых геодезических измерений (определений)	0.10	-
997	1006029.08	3475929.83	Метод спутниковых геодезических измерений (определений)	0.10	-
998	1006068.53	3475887.34	Метод спутниковых геодезических измерений (определений)	0.10	-
999	1006122.61	3475842.88	Метод спутниковых геодезических измерений (определений)	0.10	-
1000	1006192.74	3475791.10	Метод спутниковых геодезических измерений (определений)	0.10	-
1001	1006231.56	3475767.36	Метод спутниковых геодезических измерений (определений)	0.10	-
1002	1006274.05	3475746.97	Метод спутниковых геодезических измерений (определений)	0.10	-
1003	1006320.18	3475729.04	Метод спутниковых геодезических измерений (определений)	0.10	-
1004	1006366.07	3475714.37	Метод спутниковых геодезических измерений (определений)	0.10	-
1005	1006413.70	3475703.88	Метод спутниковых геодезических измерений (определений)	0.10	-
1006	1006465.36	3475697.65	Метод спутниковых геодезических измерений (определений)	0.10	-
1007	1006509.45	3475695.98	Метод спутниковых геодезических измерений (определений)	0.10	-
1008	1006563.20	3475700.26	Метод спутниковых геодезических измерений (определений)	0.10	-

			измерений (определений)		
1009	1006616.09	3475709.48	Метод спутниковых геодезических измерений (определений)	0.10	-
1010	1006667.83	3475722.02	Метод спутниковых геодезических измерений (определений)	0.10	-
1011	1006801.63	3475765.35	Метод спутниковых геодезических измерений (определений)	0.10	-
1012	1006966.18	3475820.28	Метод спутниковых геодезических измерений (определений)	0.10	-
1013	1007118.03	3475870.13	Метод спутниковых геодезических измерений (определений)	0.10	-
1014	1007250.68	3475913.70	Метод спутниковых геодезических измерений (определений)	0.10	-
1015	1007339.22	3475940.31	Метод спутниковых геодезических измерений (определений)	0.10	-
1016	1007408.58	3475951.19	Метод спутниковых геодезических измерений (определений)	0.10	-
1017	1007479.47	3475949.56	Метод спутниковых геодезических измерений (определений)	0.10	-
1018	1007519.90	3475943.09	Метод спутниковых геодезических измерений (определений)	0.10	-
1019	1007577.98	3475928.57	Метод спутниковых геодезических измерений (определений)	0.10	-
1020	1007644.46	3475907.94	Метод спутниковых геодезических измерений (определений)	0.10	-
1021	1007746.90	3475876.56	Метод спутниковых геодезических измерений (определений)	0.10	-
1022	1007828.31	3475890.36	Метод спутниковых геодезических измерений (определений)	0.10	-
1023	1007855.07	3475957.30	Метод спутниковых геодезических измерений	0.10	-

			(определений)		
1024	1007890.23	3476062.05	Метод спутниковых геодезических измерений (определений)	0.10	-
1025	1007908.14	3476117.04	Метод спутниковых геодезических измерений (определений)	0.10	-
1026	1007932.81	3476199.09	Метод спутниковых геодезических измерений (определений)	0.10	-
1027	1007942.98	3476240.66	Метод спутниковых геодезических измерений (определений)	0.10	-
1028	1007956.17	3476301.73	Метод спутниковых геодезических измерений (определений)	0.10	-
605	1007970.28	3476390.32	Метод спутниковых геодезических измерений (определений)	0.10	-
1029	1007897.80	3476401.40	Метод спутниковых геодезических измерений (определений)	0.10	-
1030	1007908.00	3476492.53	Метод спутниковых геодезических измерений (определений)	0.10	-
1031	1007910.30	3476540.25	Метод спутниковых геодезических измерений (определений)	0.10	-
1032	1007908.80	3476645.00	Метод спутниковых геодезических измерений (определений)	0.10	-
1033	1007904.10	3476723.98	Метод спутниковых геодезических измерений (определений)	0.10	-
1034	1007900.00	3476762.85	Метод спутниковых геодезических измерений (определений)	0.10	-
1035	1007891.30	3476820.59	Метод спутниковых геодезических измерений (определений)	0.10	-
1036	1007885.90	3476856.23	Метод спутниковых геодезических измерений (определений)	0.10	-
1037	1007882.70	3476877.54	Метод спутниковых геодезических измерений (определений)	0.10	-

1038	1007872.20	3476928.18	Метод спутниковых геодезических измерений (определений)	0.10	-
1039	1007859.70	3476976.49	Метод спутниковых геодезических измерений (определений)	0.10	-
1040	1007849.80	3477014.76	Метод спутниковых геодезических измерений (определений)	0.10	-
1041	1007823.19	3477094.14	Метод спутниковых геодезических измерений (определений)	0.10	-
1042	1007792.61	3477171.99	Метод спутниковых геодезических измерений (определений)	0.10	-
1043	1007756.01	3477253.79	Метод спутниковых геодезических измерений (определений)	0.10	-
1044	1007605.21	3477533.73	Метод спутниковых геодезических измерений (определений)	0.10	-
1045	1007503.30	3477720.69	Метод спутниковых геодезических измерений (определений)	0.10	-
1046	1007376.51	3477954.03	Метод спутниковых геодезических измерений (определений)	0.10	-
1047	1007236.61	3478211.75	Метод спутниковых геодезических измерений (определений)	0.10	-
1048	1007209.90	3478260.87	Метод спутниковых геодезических измерений (определений)	0.10	-
1049	1007200.41	3478278.34	Метод спутниковых геодезических измерений (определений)	0.10	-
1050	1007082.70	3478495.34	Метод спутниковых геодезических измерений (определений)	0.10	-
1051	1006919.80	3478795.48	Метод спутниковых геодезических измерений (определений)	0.10	-
1052	1006802.39	3479012.48	Метод спутниковых геодезических измерений (определений)	0.10	-
1053	1006686.30	3479225.73	Метод спутниковых	0.10	-

			геодезических измерений (определений)		
1054	1006561.80	3479455.12	Метод спутниковых геодезических измерений (определений)	0.10	-
1055	1006552.50	3479472.28	Метод спутниковых геодезических измерений (определений)	0.10	-
1056	1006545.00	3479486.18	Метод спутниковых геодезических измерений (определений)	0.10	-
1057	1006456.20	3479650.11	Метод спутниковых геодезических измерений (определений)	0.10	-
1058	1006440.50	3479678.93	Метод спутниковых геодезических измерений (определений)	0.10	-
1059	1006309.80	3479920.10	Метод спутниковых геодезических измерений (определений)	0.10	-
1060	1006248.70	3480040.48	Метод спутниковых геодезических измерений (определений)	0.10	-
1061	1006209.20	3480128.97	Метод спутниковых геодезических измерений (определений)	0.10	-
1062	1006173.90	3480220.43	Метод спутниковых геодезических измерений (определений)	0.10	-
1063	1006158.81	3480265.29	Метод спутниковых геодезических измерений (определений)	0.10	-
1064	1006138.10	3480331.26	Метод спутниковых геодезических измерений (определений)	0.10	-
1065	1006131.40	3480352.59	Метод спутниковых геодезических измерений (определений)	0.10	-
1066	1006104.81	3480450.93	Метод спутниковых геодезических измерений (определений)	0.10	-
1067	1006099.00	3480475.70	Метод спутниковых геодезических измерений (определений)	0.10	-
1068	1006093.80	3480498.14	Метод спутниковых геодезических измерений (определений)	0.10	-

			измерений (определений)		
1069	1006074.30	3480593.05	Метод спутниковых геодезических измерений (определений)	0.10	-
1070	1006067.60	3480635.17	Метод спутниковых геодезических измерений (определений)	0.10	-
1071	1006058.10	3480725.61	Метод спутниковых геодезических измерений (определений)	0.10	-
1072	1006058.08	3480725.64	Метод спутниковых геодезических измерений (определений)	0.10	-
1073	1006058.00	3480726.37	Метод спутниковых геодезических измерений (определений)	0.10	-
1074	1006051.02	3480792.87	Метод спутниковых геодезических измерений (определений)	0.10	-
1075	1006046.20	3480841.45	Метод спутниковых геодезических измерений (определений)	0.10	-
1076	1006050.90	3480843.84	Метод спутниковых геодезических измерений (определений)	0.10	-
1077	1006048.73	3480848.15	Метод спутниковых геодезических измерений (определений)	0.10	-
1078	1006045.69	3480846.58	Метод спутниковых геодезических измерений (определений)	0.10	-
1079	1006030.91	3480995.40	Метод спутниковых геодезических измерений (определений)	0.10	-
1080	1006007.83	3481226.45	Метод спутниковых геодезических измерений (определений)	0.10	-
1081	1005986.47	3481433.13	Метод спутниковых геодезических измерений (определений)	0.10	-
1082	1005961.68	3481668.54	Метод спутниковых геодезических измерений (определений)	0.10	-
1083	1005932.12	3481948.00	Метод спутниковых геодезических измерений	0.10	-

			(определений)		
1084	1005901.41	3482237.72	Метод спутниковых геодезических измерений (определений)	0.10	-
1085	1005875.73	3482480.03	Метод спутниковых геодезических измерений (определений)	0.10	-
1086	1005850.90	3482713.74	Метод спутниковых геодезических измерений (определений)	0.10	-
1087	1005828.29	3482930.15	Метод спутниковых геодезических измерений (определений)	0.10	-
1088	1005803.80	3483161.73	Метод спутниковых геодезических измерений (определений)	0.10	-
1089	1005774.00	3483443.07	Метод спутниковых геодезических измерений (определений)	0.10	-
1090	1005750.42	3483668.63	Метод спутниковых геодезических измерений (определений)	0.10	-
1091	1005741.04	3483728.90	Метод спутниковых геодезических измерений (определений)	0.10	-
1092	1005738.02	3483787.65	Метод спутниковых геодезических измерений (определений)	0.10	-
1093	1005710.64	3484046.15	Метод спутниковых геодезических измерений (определений)	0.10	-
1094	1005680.06	3484339.12	Метод спутниковых геодезических измерений (определений)	0.10	-
1095	1005673.40	3484402.10	Метод спутниковых геодезических измерений (определений)	0.10	-
1096	1005651.37	3484536.66	Метод спутниковых геодезических измерений (определений)	0.10	-
1097	1005577.99	3484893.73	Метод спутниковых геодезических измерений (определений)	0.10	-
1098	1005551.00	3485025.29	Метод спутниковых геодезических измерений (определений)	0.10	-

1099	1005512.80	3485211.58	Метод спутниковых геодезических измерений (определений)	0.10	-
1100	1005493.20	3485306.72	Метод спутниковых геодезических измерений (определений)	0.10	-
1101	1005476.44	3485387.92	Метод спутниковых геодезических измерений (определений)	0.10	-
1102	1005449.60	3485517.92	Метод спутниковых геодезических измерений (определений)	0.10	-
1103	1005409.71	3485712.90	Метод спутниковых геодезических измерений (определений)	0.10	-
1104	1005392.60	3485796.63	Метод спутниковых геодезических измерений (определений)	0.10	-
1105	1005383.40	3485861.09	Метод спутниковых геодезических измерений (определений)	0.10	-
1106	1005380.10	3485897.12	Метод спутниковых геодезических измерений (определений)	0.10	-
1107	1005374.51	3485957.52	Метод спутниковых геодезических измерений (определений)	0.10	-
1108	1005373.60	3485974.88	Метод спутниковых геодезических измерений (определений)	0.10	-
1109	1005373.58	3485974.99	Метод спутниковых геодезических измерений (определений)	0.10	-
1110	1005372.21	3486000.01	Метод спутниковых геодезических измерений (определений)	0.10	-
1111	1005371.65	3486010.21	Метод спутниковых геодезических измерений (определений)	0.10	-
1112	1005371.60	3486010.45	Метод спутниковых геодезических измерений (определений)	0.10	-
1113	1005369.61	3486046.02	Метод спутниковых геодезических измерений (определений)	0.10	-
1114	1005367.10	3486140.63	Метод спутниковых	0.10	-

			геодезических измерений (определений)		
1115	1005368.00	3486196.03	Метод спутниковых геодезических измерений (определений)	0.10	-
1116	1005371.61	3486254.01	Метод спутниковых геодезических измерений (определений)	0.10	-
1117	1005377.90	3486314.20	Метод спутниковых геодезических измерений (определений)	0.10	-
1118	1005393.29	3486429.89	Метод спутниковых геодезических измерений (определений)	0.10	-
1119	1005406.30	3486530.89	Метод спутниковых геодезических измерений (определений)	0.10	-
1120	1005416.10	3486606.62	Метод спутниковых геодезических измерений (определений)	0.10	-
1121	1005418.80	3486627.02	Метод спутниковых геодезических измерений (определений)	0.10	-
1122	1005435.60	3486752.78	Метод спутниковых геодезических измерений (определений)	0.10	-
1123	1005445.79	3486834.06	Метод спутниковых геодезических измерений (определений)	0.10	-
1124	1005449.21	3486859.56	Метод спутниковых геодезических измерений (определений)	0.10	-
1125	1005453.71	3486893.15	Метод спутниковых геодезических измерений (определений)	0.10	-
1126	1005468.90	3487002.24	Метод спутниковых геодезических измерений (определений)	0.10	-
1127	1005482.59	3487100.19	Метод спутниковых геодезических измерений (определений)	0.10	-
1128	1005487.50	3487135.12	Метод спутниковых геодезических измерений (определений)	0.10	-
1129	1005487.50	3487135.19	Метод спутниковых геодезических измерений (определений)	0.10	-

			измерений (определений)		
1130	1005487.51	3487135.36	Метод спутниковых геодезических измерений (определений)	0.10	-
1131	1005511.26	3487304.88	Метод спутниковых геодезических измерений (определений)	0.10	-
1132	1005544.12	3487537.35	Метод спутниковых геодезических измерений (определений)	0.10	-
1133	1005544.73	3487540.96	Метод спутниковых геодезических измерений (определений)	0.10	-
1134	1005545.62	3487546.32	Метод спутниковых геодезических измерений (определений)	0.10	-
1135	1005547.10	3487555.15	Метод спутниковых геодезических измерений (определений)	0.10	-
1136	1005547.64	3487558.43	Метод спутниковых геодезических измерений (определений)	0.10	-
1137	1005561.85	3487643.58	Метод спутниковых геодезических измерений (определений)	0.10	-
1138	1005582.08	3487741.29	Метод спутниковых геодезических измерений (определений)	0.10	-
1139	1005597.88	3487802.95	Метод спутниковых геодезических измерений (определений)	0.10	-
1140	1005621.40	3487879.32	Метод спутниковых геодезических измерений (определений)	0.10	-
1141	1005647.04	3487953.23	Метод спутниковых геодезических измерений (определений)	0.10	-
1142	1005684.23	3488048.65	Метод спутниковых геодезических измерений (определений)	0.10	-
1143	1005802.83	3488321.23	Метод спутниковых геодезических измерений (определений)	0.10	-
1144	1005958.98	3488678.74	Метод спутниковых геодезических измерений	0.10	-

			(определений)		
1145	1006011.53	3488798.79	Метод спутниковых геодезических измерений (определений)	0.10	-
1146	1006060.06	3488913.81	Метод спутниковых геодезических измерений (определений)	0.10	-
1147	1006145.89	3489108.35	Метод спутниковых геодезических измерений (определений)	0.10	-
1148	1006170.44	3489168.15	Метод спутниковых геодезических измерений (определений)	0.10	-
1149	1006196.91	3489229.18	Метод спутниковых геодезических измерений (определений)	0.10	-
1150	1006242.67	3489334.03	Метод спутниковых геодезических измерений (определений)	0.10	-
1151	1006284.47	3489433.79	Метод спутниковых геодезических измерений (определений)	0.10	-
1152	1006299.70	3489464.97	Метод спутниковых геодезических измерений (определений)	0.10	-
1153	1006304.25	3489485.80	Метод спутниковых геодезических измерений (определений)	0.10	-
1154	1006343.56	3489566.05	Метод спутниковых геодезических измерений (определений)	0.10	-
1155	1006489.67	3489897.92	Метод спутниковых геодезических измерений (определений)	0.10	-
1156	1006531.79	3489999.90	Метод спутниковых геодезических измерений (определений)	0.10	-
1157	1006585.19	3490117.04	Метод спутниковых геодезических измерений (определений)	0.10	-
1158	1006627.82	3490215.58	Метод спутниковых геодезических измерений (определений)	0.10	-
1159	1006710.16	3490403.29	Метод спутниковых геодезических измерений (определений)	0.10	-

1160	1006797.79	3490605.26	Метод спутниковых геодезических измерений (определений)	0.10	-
1161	1006890.88	3490820.11	Метод спутниковых геодезических измерений (определений)	0.10	-
1162	1007186.83	3491498.94	Метод спутниковых геодезических измерений (определений)	0.10	-
1163	1007388.24	3491960.90	Метод спутниковых геодезических измерений (определений)	0.10	-
1164	1007419.47	3492037.17	Метод спутниковых геодезических измерений (определений)	0.10	-
1165	1007429.82	3492048.63	Метод спутниковых геодезических измерений (определений)	0.10	-
1166	1007432.17	3492069.32	Метод спутниковых геодезических измерений (определений)	0.10	-
1167	1007445.31	3492089.51	Метод спутниковых геодезических измерений (определений)	0.10	-
1168	1007471.08	3492150.11	Метод спутниковых геодезических измерений (определений)	0.10	-
1169	1007530.47	3492288.57	Метод спутниковых геодезических измерений (определений)	0.10	-
1170	1007605.03	3492460.46	Метод спутниковых геодезических измерений (определений)	0.10	-
1171	1007678.86	3492628.08	Метод спутниковых геодезических измерений (определений)	0.10	-
1172	1007711.25	3492697.81	Метод спутниковых геодезических измерений (определений)	0.10	-
1173	1007729.05	3492732.58	Метод спутниковых геодезических измерений (определений)	0.10	-
1174	1007785.41	3492834.09	Метод спутниковых геодезических измерений (определений)	0.10	-
1175	1007806.14	3492868.00	Метод спутниковых	0.10	-

			геодезических измерений (определений)		
1176	1007850.45	3492934.90	Метод спутниковых геодезических измерений (определений)	0.10	-
1177	1007896.95	3493000.91	Метод спутниковых геодезических измерений (определений)	0.10	-
1178	1007946.60	3493067.22	Метод спутниковых геодезических измерений (определений)	0.10	-
1179	1007961.37	3493084.98	Метод спутниковых геодезических измерений (определений)	0.10	-
1180	1008001.81	3493133.54	Метод спутниковых геодезических измерений (определений)	0.10	-
1181	1008058.67	3493196.85	Метод спутниковых геодезических измерений (определений)	0.10	-
1182	1008088.23	3493227.68	Метод спутниковых геодезических измерений (определений)	0.10	-
1183	1008118.52	3493257.92	Метод спутниковых геодезических измерений (определений)	0.10	-
1184	1008149.05	3493287.79	Метод спутниковых геодезических измерений (определений)	0.10	-
1185	1008211.25	3493344.97	Метод спутниковых геодезических измерений (определений)	0.10	-
1186	1008275.41	3493398.73	Метод спутниковых геодезических измерений (определений)	0.10	-
1187	1008340.53	3493448.10	Метод спутниковых геодезических измерений (определений)	0.10	-
1188	1008373.28	3493471.55	Метод спутниковых геодезических измерений (определений)	0.10	-
1189	1008405.85	3493494.37	Метод спутниковых геодезических измерений (определений)	0.10	-
1190	1008438.53	3493516.83	Метод спутниковых геодезических измерений (определений)	0.10	-

			измерений (определений)		
1191	1008471.62	3493538.63	Метод спутниковых геодезических измерений (определений)	0.10	-
1192	1008490.41	3493550.39	Метод спутниковых геодезических измерений (определений)	0.10	-
1193	1008508.48	3493561.61	Метод спутниковых геодезических измерений (определений)	0.10	-
1194	1008538.93	3493579.95	Метод спутниковых геодезических измерений (определений)	0.10	-
1195	1008573.21	3493599.87	Метод спутниковых геодезических измерений (определений)	0.10	-
1196	1008608.24	3493618.41	Метод спутниковых геодезических измерений (определений)	0.10	-
1197	1008643.40	3493636.44	Метод спутниковых геодезических измерений (определений)	0.10	-
1198	1008678.58	3493653.51	Метод спутниковых геодезических измерений (определений)	0.10	-
1199	1008713.52	3493669.86	Метод спутниковых геодезических измерений (определений)	0.10	-
1200	1008748.34	3493685.97	Метод спутниковых геодезических измерений (определений)	0.10	-
1201	1008783.45	3493701.15	Метод спутниковых геодезических измерений (определений)	0.10	-
1202	1008818.85	3493715.98	Метод спутниковых геодезических измерений (определений)	0.10	-
1203	1008854.49	3493729.80	Метод спутниковых геодезических измерений (определений)	0.10	-
1204	1008925.26	3493754.4 4	Метод спутниковых геодезических измерений (определений)	0.10	-
1205	1008997.26	3493776.12	Метод спутниковых геодезических измерений	0.10	-

			(определений)		
1206	1009325.97	3493868.37	Метод спутниковых геодезических измерений (определений)	0.10	-
1207	1009656.55	3493959.87	Метод спутниковых геодезических измерений (определений)	0.10	-
1208	1009729.08	3493980.27	Метод спутниковых геодезических измерений (определений)	0.10	-
1209	1009885.68	3494023.77	Метод спутниковых геодезических измерений (определений)	0.10	-
1210	1010138.29	3494093.91	Метод спутниковых геодезических измерений (определений)	0.10	-
1211	1011289.72	3494414.51	Метод спутниковых геодезических измерений (определений)	0.10	-
1212	1011609.93	3494502.90	Метод спутниковых геодезических измерений (определений)	0.10	-
1213	1011649.65	3494513.84	Метод спутниковых геодезических измерений (определений)	0.10	-
1214	1011842.99	3494559.01	Метод спутниковых геодезических измерений (определений)	0.10	-
1215	1011943.40	3494574.75	Метод спутниковых геодезических измерений (определений)	0.10	-
1216	1012031.25	3494584.74	Метод спутниковых геодезических измерений (определений)	0.10	-
1217	1012092.26	3494587.58	Метод спутниковых геодезических измерений (определений)	0.10	-
1218	1012256.70	3494591.98	Метод спутниковых геодезических измерений (определений)	0.10	-
1219	1012256.70	3494641.98	Метод спутниковых геодезических измерений (определений)	0.10	-
1220	1012090.92	3494637.56	Метод спутниковых геодезических измерений (определений)	0.10	-

1221	1012028.93	3494634.69	Метод спутниковых геодезических измерений (определений)	0.10	-
1222	1011937.75	3494624.43	Метод спутниковых геодезических измерений (определений)	0.10	-
1223	1011835.25	3494608.41	Метод спутниковых геодезических измерений (определений)	0.10	-
1224	1011638.27	3494562.53	Метод спутниковых геодезических измерений (определений)	0.10	-
1225	1011596.65	3494551.10	Метод спутниковых геодезических измерений (определений)	0.10	-
1226	1011276.42	3494462.71	Метод спутниковых геодезических измерений (определений)	0.10	-
1227	1010124.90	3494142.08	Метод спутниковых геодезических измерений (определений)	0.10	-
1228	1009872.30	3494071.95	Метод спутниковых геодезических измерений (определений)	0.10	-
1229	1009715.70	3494028.45	Метод спутниковых геодезических измерений (определений)	0.10	-
1230	1009643.11	3494008.03	Метод спутниковых геодезических измерений (определений)	0.10	-
1231	1009312.63	3493916.56	Метод спутниковых геодезических измерений (определений)	0.10	-
1232	1008983.75	3493824.26	Метод спутниковых геодезических измерений (определений)	0.10	-
1233	1008910.84	3493802.32	Метод спутниковых геодезических измерений (определений)	0.10	-
1234	1008838.05	3493777.02	Метод спутниковых геодезических измерений (определений)	0.10	-
1235	1008764.13	3493747.27	Метод спутниковых геодезических измерений (определений)	0.10	-
1236	1008692.52	3493715.24	Метод спутниковых	0.10	-

			геодезических измерений (определений)		
1237	1008621.57	3493681.42	Метод спутниковых геодезических измерений (определений)	0.10	-
1238	1008585.42	3493662.90	Метод спутниковых геодезических измерений (определений)	0.10	-
1239	1008549.82	3493644.06	Метод спутниковых геодезических измерений (определений)	0.10	-
1240	1008513.81	3493623.18	Метод спутниковых геодезических измерений (определений)	0.10	-
1241	1008445.09	3493581.01	Метод спутниковых геодезических измерений (определений)	0.10	-
1242	1008411.02	3493558.58	Метод спутниковых геодезических измерений (определений)	0.10	-
1243	1008377.53	3493535.58	Метод спутниковых геодезических измерений (определений)	0.10	-
1244	1008344.59	3493512.50	Метод спутниковых геодезических измерений (определений)	0.10	-
1245	1008311.42	3493488.75	Метод спутниковых геодезических измерений (определений)	0.10	-
1246	1008245.20	3493438.57	Метод спутниковых геодезических измерений (определений)	0.10	-
1247	1008179.14	3493383.29	Метод спутниковых геодезических измерений (определений)	0.10	-
1248	1008115.21	3493324.60	Метод спутниковых геодезических измерений (определений)	0.10	-
1249	1008083.55	3493293.66	Метод спутниковых геодезических измерений (определений)	0.10	-
1250	1008052.90	3493263.06	Метод спутниковых геодезических измерений (определений)	0.10	-
1251	1008022.58	3493231.45	Метод спутниковых геодезических измерений (определений)	0.10	-

			измерений (определений)		
1252	1007964.61	3493166.95	Метод спутниковых геодезических измерений (определений)	0.10	-
1253	1007922.95	3493116.98	Метод спутниковых геодезических измерений (определений)	0.10	-
1254	1007856.93	3493030.88	Метод спутниковых геодезических измерений (определений)	0.10	-
1255	1007809.57	3492963.69	Метод спутниковых геодезических измерений (определений)	0.10	-
1256	1007764.45	3492895.61	Метод спутниковых геодезических измерений (определений)	0.10	-
1257	1007742.75	3492860.17	Метод спутниковых геодезических измерений (определений)	0.10	-
1258	1007685.34	3492756.85	Метод спутниковых геодезических измерений (определений)	0.10	-
1259	1007666.74	3492720.59	Метод спутниковых геодезических измерений (определений)	0.10	-
1260	1007633.51	3492649.14	Метод спутниковых геодезических измерений (определений)	0.10	-
1261	1007559.27	3492480.61	Метод спутниковых геодезических измерений (определений)	0.10	-
1262	1007484.60	3492308.47	Метод спутниковых геодезических измерений (определений)	0.10	-
1263	1007425.13	3492169.82	Метод спутниковых геодезических измерений (определений)	0.10	-
1264	1007401.01	3492113.11	Метод спутниковых геодезических измерений (определений)	0.10	-
1265	1007382.49	3492074.96	Метод спутниковых геодезических измерений (определений)	0.10	-
1266	1007342.18	3491980.37	Метод спутниковых геодезических измерений	0.10	-

			(определений)		
1267	1007141.00	3491518.92	Метод спутниковых геодезических измерений (определений)	0.10	-
1268	1006845.05	3490840.09	Метод спутниковых геодезических измерений (определений)	0.10	-
1269	1006751.92	3490625.15	Метод спутниковых геодезических измерений (определений)	0.10	-
1270	1006664.33	3490423.28	Метод спутниковых геодезических измерений (определений)	0.10	-
1271	1006582.03	3490235.67	Метод спутниковых геодезических измерений (определений)	0.10	-
1272	1006539.49	3490137.34	Метод спутниковых геодезических измерений (определений)	0.10	-
1273	1006486.29	3490020.64	Метод спутниковых геодезических измерений (определений)	0.10	-
1274	1006443.68	3489917.54	Метод спутниковых геодезических измерений (определений)	0.10	-
1275	1006298.21	3489587.13	Метод спутниковых геодезических измерений (определений)	0.10	-
1276	1006259.35	3489507.80	Метод спутниковых геодезических измерений (определений)	0.10	-
1277	1006239.54	3489455.73	Метод спутниковых геодезических измерений (определений)	0.10	-
1278	1006196.70	3489353.69	Метод спутниковых геодезических измерений (определений)	0.10	-
1279	1006151.08	3489249.18	Метод спутниковых геодезических измерений (определений)	0.10	-
1280	1006124.57	3489188.05	Метод спутниковых геодезических измерений (определений)	0.10	-
1281	1006099.88	3489127.94	Метод спутниковых геодезических измерений (определений)	0.10	-

1282	1006014.31	3488933.99	Метод спутниковых геодезических измерений (определений)	0.10	-
1283	1005965.59	3488818.53	Метод спутниковых геодезических измерений (определений)	0.10	-
1284	1005913.18	3488698.79	Метод спутниковых геодезических измерений (определений)	0.10	-
1285	1005757.01	3488341.24	Метод спутниковых геодезических измерений (определений)	0.10	-
1286	1005638.38	3488068.60	Метод спутниковых геодезических измерений (определений)	0.10	-
1287	1005600.45	3487971.39	Метод спутниковых геодезических измерений (определений)	0.10	-
1288	1005574.16	3487895.71	Метод спутниковых геодезических измерений (определений)	0.10	-
1289	1005550.09	3487817.67	Метод спутниковых геодезических измерений (определений)	0.10	-
1290	1005533.64	3487753.70	Метод спутниковых геодезических измерений (определений)	0.10	-
1291	1005512.89	3487653.72	Метод спутниковых геодезических измерений (определений)	0.10	-
1292	1005498.32	3487566.66	Метод спутниковых геодезических измерений (определений)	0.10	-
1293	1005461.75	3487311.88	Метод спутниковых геодезических измерений (определений)	0.10	-
1294	1005437.99	3487142.30	Метод спутниковых геодезических измерений (определений)	0.10	-
1295	1005419.38	3487009.16	Метод спутниковых геодезических измерений (определений)	0.10	-
1296	1005404.19	3486900.05	Метод спутниковых геодезических измерений (определений)	0.10	-
1297	1005386.01	3486759.20	Метод спутниковых	0.10	-

			геодезических измерений (определений)		
1298	1005369.24	3486633.64	Метод спутниковых геодезических измерений (определений)	0.10	-
1299	1005356.71	3486537.31	Метод спутниковых геодезических измерений (определений)	0.10	-
1300	1005343.71	3486436.38	Метод спутниковых геодезических измерений (определений)	0.10	-
1301	1005328.34	3486320.79	Метод спутниковых геодезических измерений (определений)	0.10	-
1302	1005321.88	3486259.21	Метод спутниковых геодезических измерений (определений)	0.10	-
1303	1005318.10	3486199.14	Метод спутниковых геодезических измерений (определений)	0.10	-
1304	1005317.11	3486141.44	Метод спутниковых геодезических измерений (определений)	0.10	-
1305	1005319.63	3486044.69	Метод спутниковых геодезических измерений (определений)	0.10	-
1306	1005323.65	3485972.26	Метод спутниковых геодезических измерений (определений)	0.10	-
1307	1005330.31	3485892.54	Метод спутниковых геодезических измерений (определений)	0.10	-
1308	1005343.10	3485789.57	Метод спутниковых геодезических измерений (определений)	0.10	-
1309	1005360.72	3485702.89	Метод спутниковых геодезических измерений (определений)	0.10	-
1310	1005400.61	3485507.90	Метод спутниковых геодезических измерений (определений)	0.10	-
1311	1005427.47	3485377.81	Метод спутниковых геодезических измерений (определений)	0.10	-
1312	1005444.23	3485296.62	Метод спутниковых геодезических измерений (определений)	0.10	-

			измерений (определений)		
1313	1005463.82	3485201.51	Метод спутниковых геодезических измерений (определений)	0.10	-
1314	1005502.02	3485015.25	Метод спутниковых геодезических измерений (определений)	0.10	-
1315	1005529.01	3484883.68	Метод спутниковых геодезических измерений (определений)	0.10	-
1316	1005602.19	3484527.58	Метод спутниковых геодезических измерений (определений)	0.10	-
1317	1005623.83	3484395.43	Метод спутниковых геодезических измерений (определений)	0.10	-
1318	1005630.33	3484333.90	Метод спутниковых геодезических измерений (определений)	0.10	-
1319	1005660.91	3484040.96	Метод спутниковых геодезических измерений (определений)	0.10	-
1320	1005688.16	3483783.73	Метод спутниковых геодезических измерений (определений)	0.10	-
1321	1005691.11	3483726.33	Метод спутниковых геодезических измерений (определений)	0.10	-
1322	1005700.82	3483662.18	Метод спутниковых геодезических измерений (определений)	0.10	-
1323	1005724.27	3483437.87	Метод спутниковых геодезических измерений (определений)	0.10	-
1324	1005754.08	3483156.47	Метод спутниковых геодезических измерений (определений)	0.10	-
1325	1005778.56	3482924.92	Метод спутниковых геодезических измерений (определений)	0.10	-
1326	1005801.17	3482708.54	Метод спутниковых геодезических измерений (определений)	0.10	-
1327	1005826.01	3482474.75	Метод спутниковых геодезических измерений	0.10	-

			(определений)		
1328	1005851.69	3482232.45	Метод спутниковых геодезических измерений (определений)	0.10	-
1329	1005882.40	3481942.74	Метод спутниковых геодезических измерений (определений)	0.10	-
1330	1005911.96	3481663.29	Метод спутниковых геодезических измерений (определений)	0.10	-
1331	1005936.74	3481427.94	Метод спутниковых геодезических измерений (определений)	0.10	-
1332	1005958.09	3481221.40	Метод спутниковых геодезических измерений (определений)	0.10	-
1333	1005981.16	3480990.44	Метод спутниковых геодезических измерений (определений)	0.10	-
1334	1005995.93	3480841.64	Метод спутниковых геодезических измерений (определений)	0.10	-
1335	1006001.26	3480787.93	Метод спутниковых геодезических измерений (определений)	0.10	-
1336	1006008.27	3480721.15	Метод спутниковых геодезических измерений (определений)	0.10	-
1337	1006017.87	3480629.95	Метод спутниковых геодезических измерений (определений)	0.10	-
1338	1006024.92	3480585.20	Метод спутниковых геодезических измерений (определений)	0.10	-
1339	1006044.82	3480488.08	Метод спутниковых геодезических измерений (определений)	0.10	-
1340	1006056.13	3480439.51	Метод спутниковых геодезических измерений (определений)	0.10	-
1341	1006083.13	3480339.54	Метод спутниковых геодезических измерений (определений)	0.10	-
1342	1006111.11	3480250.31	Метод спутниковых геодезических измерений (определений)	0.10	-

1343	1006126.51	3480204.49	Метод спутниковых геодезических измерений (определений)	0.10	-
1344	1006162.55	3480110.97	Метод спутниковых геодезических измерений (определений)	0.10	-
1345	1006203.04	3480020.10	Метод спутниковых геодезических измерений (определений)	0.10	-
1346	1006265.21	3479897.47	Метод спутниковых геодезических измерений (определений)	0.10	-
1347	1006396.54	3479655.11	Метод спутниковых геодезических измерений (определений)	0.10	-
1348	1006501.02	3479462.40	Метод спутниковых геодезических измерений (определений)	0.10	-
1349	1006642.36	3479201.88	Метод спутниковых геодезических измерений (определений)	0.10	-
1350	1006758.44	3478988.63	Метод спутниковых геодезических измерений (определений)	0.10	-
1351	1006875.82	3478771.69	Метод спутниковых геодезических измерений (определений)	0.10	-
1352	1007038.75	3478471.49	Метод спутниковых геодезических измерений (определений)	0.10	-
1353	1007156.46	3478254.50	Метод спутниковых геодезических измерений (определений)	0.10	-
1354	1007192.68	3478187.88	Метод спутниковых геодезических измерений (определений)	0.10	-
1355	1007332.57	3477930.18	Метод спутниковых геодезических измерений (определений)	0.10	-
1356	1007459.37	3477696.82	Метод спутниковых геодезических измерений (определений)	0.10	-
1357	1007561.25	3477509.91	Метод спутниковых геодезических измерений (определений)	0.10	-
1358	1007711.12	3477231.69	Метод спутниковых	0.10	-

			геодезических измерений (определений)		
1359	1007746.50	3477152.63	Метод спутниковых геодезических измерений (определений)	0.10	-
1360	1007776.19	3477077.04	Метод спутниковых геодезических измерений (определений)	0.10	-
1361	1007801.83	3477000.54	Метод спутниковых геодезических измерений (определений)	0.10	-
1362	1007823.49	3476916.84	Метод спутниковых геодезических измерений (определений)	0.10	-
1363	1007833.46	3476868.75	Метод спутниковых геодезических измерений (определений)	0.10	-
1364	1007841.86	3476813.12	Метод спутниковых геодезических измерений (определений)	0.10	-
1365	1007850.39	3476756.50	Метод спутниковых геодезических измерений (определений)	0.10	-
1366	1007858.82	3476643.16	Метод спутниковых геодезических измерений (определений)	0.10	-
1367	1007860.28	3476541.10	Метод спутниковых геодезических измерений (определений)	0.10	-
1368	1007858.13	3476496.52	Метод спутниковых геодезических измерений (определений)	0.10	-
1369	1007848.23	3476408.08	Метод спутниковых геодезических измерений (определений)	0.10	-
1370	1007835.24	3476325.62	Метод спутниковых геодезических измерений (определений)	0.10	-
1371	1007822.97	3476268.98	Метод спутниковых геодезических измерений (определений)	0.10	-
1372	1007801.72	3476188.67	Метод спутниковых геодезических измерений (определений)	0.10	-
1373	1007786.95	3476142.47	Метод спутниковых геодезических измерений (определений)	0.10	-

			измерений (определений)		
1374	1007773.26	3476100.94	Метод спутниковых геодезических измерений (определений)	0.10	-
1375	1007746.09	3476020.29	Метод спутниковых геодезических измерений (определений)	0.10	-
1376	1007683.86	3476039.65	Метод спутниковых геодезических измерений (определений)	0.10	-
1377	1007616.06	3476060.72	Метод спутниковых геодезических измерений (определений)	0.10	-
1378	1007549.05	3476077.50	Метод спутниковых геодезических измерений (определений)	0.10	-
1379	1007497.47	3476085.92	Метод спутниковых геодезических измерений (определений)	0.10	-
1380	1007452.16	3476089.43	Метод спутниковых геодезических измерений (определений)	0.10	-
1381	1007402.13	3476088.59	Метод спутниковых геодезических измерений (определений)	0.10	-
1382	1007356.01	3476084.03	Метод спутниковых геодезических измерений (определений)	0.10	-
1383	1007307.36	3476074.13	Метод спутниковых геодезических измерений (определений)	0.10	-
1384	1007210.01	3476045.08	Метод спутниковых геодезических измерений (определений)	0.10	-
1385	1007075.14	3476000.79	Метод спутниковых геодезических измерений (определений)	0.10	-
1386	1006923.45	3475950.98	Метод спутниковых геодезических измерений (определений)	0.10	-
1387	1006758.66	3475898.86	Метод спутниковых геодезических измерений (определений)	0.10	-
1388	1006631.27	3475857.48	Метод спутниковых геодезических измерений	0.10	-

			(определений)		
1389	1006588.68	3475847.08	Метод спутниковых геодезических измерений (определений)	0.10	-
1390	1006547.08	3475839.67	Метод спутниковых геодезических измерений (определений)	0.10	-
1391	1006477.88	3475837.41	Метод спутниковых геодезических измерений (определений)	0.10	-
1392	1006404.43	3475849.37	Метод спутниковых геодезических измерений (определений)	0.10	-
1393	1006330.96	3475875.22	Метод спутниковых геодезических измерений (определений)	0.10	-
1394	1006270.45	3475907.94	Метод спутниковых геодезических измерений (определений)	0.10	-
1395	1006233.74	3475933.35	Метод спутниковых геодезических измерений (определений)	0.10	-
1396	1006183.46	3475974.18	Метод спутниковых геодезических измерений (определений)	0.10	-
1397	1006140.49	3476015.34	Метод спутниковых геодезических измерений (определений)	0.10	-
1398	1006103.24	3476074.89	Метод спутниковых геодезических измерений (определений)	0.10	-
1399	1006031.31	3476227.25	Метод спутниковых геодезических измерений (определений)	0.10	-
1400	1005990.14	3476314.49	Метод спутниковых геодезических измерений (определений)	0.10	-
1401	1005892.37	3476523.85	Метод спутниковых геодезических измерений (определений)	0.10	-
1402	1005810.41	3476695.96	Метод спутниковых геодезических измерений (определений)	0.10	-
1403	1005781.91	3476773.79	Метод спутниковых геодезических измерений (определений)	0.10	-

1404	1005672.99	3476839.98	Метод спутниковых геодезических измерений (определений)	0.10	-
1405	1005488.43	3476856.25	Метод спутниковых геодезических измерений (определений)	0.10	-
1406	1005503.50	3476804.13	Метод спутниковых геодезических измерений (определений)	0.10	-
1407	1005647.02	3476797.25	Метод спутниковых геодезических измерений (определений)	0.10	-
1408	1005755.94	3476731.06	Метод спутниковых геодезических измерений (определений)	0.10	-
1409	1005745.62	3476703.86	Метод спутниковых геодезических измерений (определений)	0.10	-
1410	1005765.27	3476674.46	Метод спутниковых геодезических измерений (определений)	0.10	-
1411	1005847.07	3476502.69	Метод спутниковых геодезических измерений (определений)	0.10	-
1412	1005944.88	3476293.24	Метод спутниковых геодезических измерений (определений)	0.10	-
1413	1005986.09	3476205.91	Метод спутниковых геодезических измерений (определений)	0.10	-
1414	1006058.74	3476052.03	Метод спутниковых геодезических измерений (определений)	0.10	-
1415	1006076.95	3476019.32	Метод спутниковых геодезических измерений (определений)	0.10	-
1416	1006101.56	3475983.73	Метод спутниковых геодезических измерений (определений)	0.10	-
1417	1006132.27	3475951.34	Метод спутниковых геодезических измерений (определений)	0.10	-
1418	1006151.94	3475935.36	Метод спутниковых геодезических измерений (определений)	0.10	-
1419	1006179.54	3475912.96	Метод спутниковых	0.10	-

			геодезических измерений (определений)		
1420	1006203.71	3475893.33	Метод спутниковых геодезических измерений (определений)	0.10	-
1421	1006243.18	3475866.01	Метод спутниковых геодезических измерений (определений)	0.10	-
1422	1006276.70	3475845.56	Метод спутниковых геодезических измерений (определений)	0.10	-
1423	1006311.27	3475829.23	Метод спутниковых геодезических измерений (определений)	0.10	-
1424	1006351.52	3475813.72	Метод спутниковых геодезических измерений (определений)	0.10	-
1425	1006391.57	3475800.99	Метод спутниковых геодезических измерений (определений)	0.10	-
1426	1006430.81	3475792.55	Метод спутниковых геодезических измерений (определений)	0.10	-
1427	1006474.14	3475787.51	Метод спутниковых геодезических измерений (определений)	0.10	-
1428	1006510.11	3475786.30	Метод спутниковых геодезических измерений (определений)	0.10	-
1429	1006553.62	3475790.05	Метод спутниковых геодезических измерений (определений)	0.10	-
1430	1006599.00	3475798.13	Метод спутниковых геодезических измерений (определений)	0.10	-
1431	1006644.94	3475809.35	Метод спутниковых геодезических измерений (определений)	0.10	-
1432	1006773.74	3475851.19	Метод спутниковых геодезических измерений (определений)	0.10	-
1433	1006938.79	3475903.39	Метод спутниковых геодезических измерений (определений)	0.10	-
1434	1007090.74	3475953.29	Метод спутниковых геодезических измерений (определений)	0.10	-

			измерений (определений)		
1435	1007224.40	3475997.19	Метод спутниковых геодезических измерений (определений)	0.10	-
1436	1007317.60	3476025.19	Метод спутниковых геодезических измерений (определений)	0.10	-
1437	1007361.10	3476034.29	Метод спутниковых геодезических измерений (определений)	0.10	-
1438	1007403.19	3476038.60	Метод спутниковых геодезических измерений (определений)	0.10	-
1439	1007448.51	3476039.56	Метод спутниковых геодезических измерений (определений)	0.10	-
1440	1007489.58	3476036.55	Метод спутниковых геодезических измерений (определений)	0.10	-
1441	1007536.96	3476028.98	Метод спутниковых геодезических измерений (определений)	0.10	-
1442	1007601.22	3476012.97	Метод спутниковых геодезических измерений (определений)	0.10	-
1443	1007669.01	3475991.90	Метод спутниковых геодезических измерений (определений)	0.10	-
1444	1007776.85	3475958.37	Метод спутниковых геодезических измерений (определений)	0.10	-
1445	1007785.30	3475980.06	Метод спутниковых геодезических измерений (определений)	0.10	-
1446	1007820.70	3476085.13	Метод спутниковых геодезических измерений (определений)	0.10	-
1447	1007834.51	3476127.03	Метод спутниковых геодезических измерений (определений)	0.10	-
1448	1007849.60	3476174.24	Метод спутниковых геодезических измерений (определений)	0.10	-
1449	1007862.20	3476218.71	Метод спутниковых геодезических измерений	0.10	-

			(определений)		
1450	1007871.70	3476257.78	Метод спутниковых геодезических измерений (определений)	0.10	-
1451	1007884.41	3476316.43	Метод спутниковых геодезических измерений (определений)	0.10	-
1029	1007897.80	3476401.40	Метод спутниковых геодезических измерений (определений)	0.10	-
1452	988177.17	3481994.36	Метод спутниковых геодезических измерений (определений)	0.10	-
1453	988186.01	3482007.34	Метод спутниковых геодезических измерений (определений)	0.10	-
1454	988212.31	3482047.05	Метод спутниковых геодезических измерений (определений)	0.10	-
1455	988231.93	3482084.20	Метод спутниковых геодезических измерений (определений)	0.10	-
1456	988244.97	3482114.58	Метод спутниковых геодезических измерений (определений)	0.10	-
1457	988251.14	3482133.87	Метод спутниковых геодезических измерений (определений)	0.10	-
1458	988256.06	3482153.73	Метод спутниковых геодезических измерений (определений)	0.10	-
1459	988259.87	3482177.81	Метод спутниковых геодезических измерений (определений)	0.10	-
1460	988260.28	3482201.92	Метод спутниковых геодезических измерений (определений)	0.10	-
1461	988259.56	3482212.28	Метод спутниковых геодезических измерений (определений)	0.10	-
1462	988258.65	3482224.27	Метод спутниковых геодезических измерений (определений)	0.10	-
1463	988256.98	3482237.95	Метод спутниковых геодезических измерений (определений)	0.10	-

1464	988255.23	3482251.41	Метод спутниковых геодезических измерений (определений)	0.10	-
1465	988254.30	3482266.68	Метод спутниковых геодезических измерений (определений)	0.10	-
1466	988251.63	3482317.69	Метод спутниковых геодезических измерений (определений)	0.10	-
1467	988252.38	3482342.32	Метод спутниковых геодезических измерений (определений)	0.10	-
1468	988259.03	3482359.05	Метод спутниковых геодезических измерений (определений)	0.10	-
1469	988273.36	3482373.20	Метод спутниковых геодезических измерений (определений)	0.10	-
1470	988290.46	3482385.04	Метод спутниковых геодезических измерений (определений)	0.10	-
1471	988323.23	3482402.09	Метод спутниковых геодезических измерений (определений)	0.10	-
1472	988334.20	3482409.69	Метод спутниковых геодезических измерений (определений)	0.10	-
1473	988342.84	3482415.35	Метод спутниковых геодезических измерений (определений)	0.10	-
1474	988365.66	3482429.01	Метод спутниковых геодезических измерений (определений)	0.10	-
1475	988450.05	3482477.32	Метод спутниковых геодезических измерений (определений)	0.10	-
1476	988504.56	3482507.22	Метод спутниковых геодезических измерений (определений)	0.10	-
1477	988590.43	3482552.79	Метод спутниковых геодезических измерений (определений)	0.10	-
1478	988641.71	3482572.49	Метод спутниковых геодезических измерений (определений)	0.10	-
1479	988679.68	3482580.06	Метод спутниковых	0.10	-

			геодезических измерений (определений)		
1480	988687.27	3482581.74	Метод спутниковых геодезических измерений (определений)	0.10	-
1481	988679.77	3482590.51	Метод спутниковых геодезических измерений (определений)	0.10	-
1482	988672.23	3482607.59	Метод спутниковых геодезических измерений (определений)	0.10	-
1483	988635.41	3482622.16	Метод спутниковых геодезических измерений (определений)	0.10	-
1484	988631.93	3482621.52	Метод спутниковых геодезических измерений (определений)	0.10	-
1485	988572.50	3482599.46	Метод спутниковых геодезических измерений (определений)	0.10	-
1486	988481.12	3482551.39	Метод спутниковых геодезических измерений (определений)	0.10	-
1487	988426.00	3482521.16	Метод спутниковых геодезических измерений (определений)	0.10	-
1488	988340.82	3482472.40	Метод спутниковых геодезических измерений (определений)	0.10	-
1489	988267.38	3482429.40	Метод спутниковых геодезических измерений (определений)	0.10	-
1490	988215.73	3482384.05	Метод спутниковых геодезических измерений (определений)	0.10	-
1491	988202.40	3482343.84	Метод спутниковых геодезических измерений (определений)	0.10	-
1492	988204.37	3482264.07	Метод спутниковых геодезических измерений (определений)	0.10	-
1493	988210.25	3482200.61	Метод спутниковых геодезических измерений (определений)	0.10	-
1494	988198.08	3482132.10	Метод спутниковых геодезических измерений (определений)	0.10	-

			измерений (определений)		
1495	988169.25	3482072.59	Метод спутниковых геодезических измерений (определений)	0.10	-
1496	988144.50	3482035.22	Метод спутниковых геодезических измерений (определений)	0.10	-
1497	988083.09	3481996.42	Метод спутниковых геодезических измерений (определений)	0.10	-
1498	988038.16	3482003.36	Метод спутниковых геодезических измерений (определений)	0.10	-
1499	987976.21	3482014.26	Метод спутниковых геодезических измерений (определений)	0.10	-
1500	987902.58	3482014.44	Метод спутниковых геодезических измерений (определений)	0.10	-
1501	987789.85	3481991.15	Метод спутниковых геодезических измерений (определений)	0.10	-
1502	987723.73	3481960.10	Метод спутниковых геодезических измерений (определений)	0.10	-
1503	987685.05	3481935.01	Метод спутниковых геодезических измерений (определений)	0.10	-
1504	987545.34	3481831.80	Метод спутниковых геодезических измерений (определений)	0.10	-
1505	987430.52	3481746.96	Метод спутниковых геодезических измерений (определений)	0.10	-
1506	987384.72	3481715.72	Метод спутниковых геодезических измерений (определений)	0.10	-
1507	987342.07	3481688.73	Метод спутниковых геодезических измерений (определений)	0.10	-
1508	987296.67	3481671.04	Метод спутниковых геодезических измерений (определений)	0.10	-
1509	987255.21	3481666.00	Метод спутниковых геодезических измерений	0.10	-

			(определений)		
1510	987185.10	3481672.02	Метод спутниковых геодезических измерений (определений)	0.10	-
1511	987081.73	3481686.87	Метод спутниковых геодезических измерений (определений)	0.10	-
1512	986871.45	3481717.10	Метод спутниковых геодезических измерений (определений)	0.10	-
1513	986786.90	3481729.56	Метод спутниковых геодезических измерений (определений)	0.10	-
1514	986723.14	3481739.72	Метод спутниковых геодезических измерений (определений)	0.10	-
1515	986681.91	3481746.97	Метод спутниковых геодезических измерений (определений)	0.10	-
1516	986620.72	3481709.96	Метод спутниковых геодезических измерений (определений)	0.10	-
1517	986605.59	3481682.55	Метод спутниковых геодезических измерений (определений)	0.10	-
1518	986669.01	3481673.15	Метод спутниковых геодезических измерений (определений)	0.10	-
1519	986669.01	3481673.17	Метод спутниковых геодезических измерений (определений)	0.10	-
1520	986673.26	3481697.72	Метод спутниковых геодезических измерений (определений)	0.10	-
1521	986714.88	3481690.41	Метод спутниковых геодезических измерений (определений)	0.10	-
1522	986779.32	3481680.14	Метод спутниковых геодезических измерений (определений)	0.10	-
1523	986864.25	3481667.62	Метод спутниковых геодезических измерений (определений)	0.10	-
1524	987074.62	3481637.38	Метод спутниковых геодезических измерений (определений)	0.10	-

1525	987177.81	3481622.55	Метод спутниковых геодезических измерений (определений)	0.10	-
1526	987224.73	3481615.64	Метод спутниковых геодезических измерений (определений)	0.10	-
1527	987258.53	3481616.04	Метод спутниковых геодезических измерений (определений)	0.10	-
1528	987308.96	3481622.17	Метод спутниковых геодезических измерений (определений)	0.10	-
1529	987364.72	3481643.90	Метод спутниковых геодезических измерений (определений)	0.10	-
1530	987412.18	3481673.93	Метод спутниковых геодезических измерений (определений)	0.10	-
1531	987459.47	3481706.18	Метод спутниковых геодезических измерений (определений)	0.10	-
1532	987574.97	3481791.52	Метод спутниковых геодезических измерений (определений)	0.10	-
1533	987687.34	3481874.17	Метод спутниковых геодезических измерений (определений)	0.10	-
1534	987712.63	3481893.30	Метод спутниковых геодезических измерений (определений)	0.10	-
1535	987745.78	3481915.22	Метод спутниковых геодезических измерений (определений)	0.10	-
1536	987801.20	3481942.45	Метод спутниковых геодезических измерений (определений)	0.10	-
1537	987882.57	3481961.41	Метод спутниковых геодезических измерений (определений)	0.10	-
1538	987895.46	3481963.27	Метод спутниковых геодезических измерений (определений)	0.10	-
1539	987905.38	3481964.52	Метод спутниковых геодезических измерений (определений)	0.10	-
1540	987940.28	3481966.48	Метод спутниковых	0.10	-

			геодезических измерений (определений)		
1541	987967.55	3481965.02	Метод спутниковых геодезических измерений (определений)	0.10	-
1542	988030.01	3481954.03	Метод спутниковых геодезических измерений (определений)	0.10	-
1543	988080.00	3481946.30	Метод спутниковых геодезических измерений (определений)	0.10	-
1544	988107.03	3481947.12	Метод спутниковых геодезических измерений (определений)	0.10	-
1545	988127.46	3481954.24	Метод спутниковых геодезических измерений (определений)	0.10	-
1546	988139.50	3481968.84	Метод спутниковых геодезических измерений (определений)	0.10	-
1547	988149.11	3481977.56	Метод спутниковых геодезических измерений (определений)	0.10	-
1548	988169.48	3481988.05	Метод спутниковых геодезических измерений (определений)	0.10	-
1452	988177.17	3481994.36	Метод спутниковых геодезических измерений (определений)	0.10	-
1549	988335.56	3464375.75	Метод спутниковых геодезических измерений (определений)	0.10	-
1550	988406.33	3464445.93	Метод спутниковых геодезических измерений (определений)	0.10	-
1551	988477.28	3464516.32	Метод спутниковых геодезических измерений (определений)	0.10	-
1552	988548.34	3464587.01	Метод спутниковых геодезических измерений (определений)	0.10	-
1553	988619.76	3464659.87	Метод спутниковых геодезических измерений (определений)	0.10	-
1554	988657.03	3464703.06	Метод спутниковых геодезических измерений (определений)	0.10	-

			измерений (определений)		
1555	988688.05	3464740.37	Метод спутниковых геодезических измерений (определений)	0.10	-
1556	988716.59	3464778.83	Метод спутниковых геодезических измерений (определений)	0.10	-
1557	988739.86	3464813.94	Метод спутниковых геодезических измерений (определений)	0.10	-
1558	988765.45	3464856.15	Метод спутниковых геодезических измерений (определений)	0.10	-
1559	988800.52	3464921.68	Метод спутниковых геодезических измерений (определений)	0.10	-
1560	988845.88	3465010.69	Метод спутниковых геодезических измерений (определений)	0.10	-
1561	988892.74	3465098.99	Метод спутниковых геодезических измерений (определений)	0.10	-
1562	988938.31	3465189.02	Метод спутниковых геодезических измерений (определений)	0.10	-
1563	988983.11	3465277.65	Метод спутниковых геодезических измерений (определений)	0.10	-
1564	989029.58	3465366.29	Метод спутниковых геодезических измерений (определений)	0.10	-
1565	989074.32	3465457.02	Метод спутниковых геодезических измерений (определений)	0.10	-
1566	989117.78	3465544.69	Метод спутниковых геодезических измерений (определений)	0.10	-
1567	989165.98	3465632.02	Метод спутниковых геодезических измерений (определений)	0.10	-
1568	989211.30	3465722.96	Метод спутниковых геодезических измерений (определений)	0.10	-
1569	989256.64	3465811.89	Метод спутниковых геодезических измерений	0.10	-

			(определений)		
1570	989286.14	3465870.27	Метод спутниковых геодезических измерений (определений)	0.10	-
1571	989352.27	3465987.89	Метод спутниковых геодезических измерений (определений)	0.10	-
1572	989372.83	3466030.90	Метод спутниковых геодезических измерений (определений)	0.10	-
1573	989394.75	3466086.98	Метод спутниковых геодезических измерений (определений)	0.10	-
1574	989410.32	3466130.91	Метод спутниковых геодезических измерений (определений)	0.10	-
1575	989427.83	3466189.01	Метод спутниковых геодезических измерений (определений)	0.10	-
1576	989449.07	3466293.10	Метод спутниковых геодезических измерений (определений)	0.10	-
1577	989455.82	3466342.00	Метод спутниковых геодезических измерений (определений)	0.10	-
1578	989459.51	3466402.70	Метод спутниковых геодезических измерений (определений)	0.10	-
1579	989460.12	3466507.47	Метод спутниковых геодезических измерений (определений)	0.10	-
1580	989456.38	3466556.58	Метод спутниковых геодезических измерений (определений)	0.10	-
1581	989448.96	3466615.55	Метод спутниковых геодезических измерений (определений)	0.10	-
1582	989440.25	3466668.06	Метод спутниковых геодезических измерений (определений)	0.10	-
1583	989428.27	3466721.15	Метод спутниковых геодезических измерений (определений)	0.10	-
1584	989412.46	3466776.41	Метод спутниковых геодезических измерений (определений)	0.10	-

1585	989395.75	3466824.19	Метод спутниковых геодезических измерений (определений)	0.10	-
1586	989380.83	3466862.21	Метод спутниковых геодезических измерений (определений)	0.10	-
1587	989353.39	3466922.83	Метод спутниковых геодезических измерений (определений)	0.10	-
1588	989303.05	3467015.33	Метод спутниковых геодезических измерений (определений)	0.10	-
1589	989247.98	3467102.56	Метод спутниковых геодезических измерений (определений)	0.10	-
1590	989194.58	3467187.00	Метод спутниковых геодезических измерений (определений)	0.10	-
1591	989141.36	3467271.25	Метод спутниковых геодезических измерений (определений)	0.10	-
1592	989088.54	3467355.95	Метод спутниковых геодезических измерений (определений)	0.10	-
1593	989035.68	3467440.77	Метод спутниковых геодезических измерений (определений)	0.10	-
1594	988991.80	3467511.16	Метод спутниковых геодезических измерений (определений)	0.10	-
1595	988926.45	3467608.14	Метод спутниковых геодезических измерений (определений)	0.10	-
1596	988871.83	3467693.11	Метод спутниковых геодезических измерений (определений)	0.10	-
1597	988817.96	3467776.91	Метод спутниковых геодезических измерений (определений)	0.10	-
1598	988765.28	3467861.35	Метод спутниковых геодезических измерений (определений)	0.10	-
1599	988711.55	3467945.85	Метод спутниковых геодезических измерений (определений)	0.10	-
1600	988658.40	3468030.36	Метод спутниковых	0.10	-

			геодезических измерений (определений)		
1601	988605.15	3468115.04	Метод спутниковых геодезических измерений (определений)	0.10	-
1602	988551.56	3468199.64	Метод спутниковых геодезических измерений (определений)	0.10	-
1603	988498.02	3468284.00	Метод спутниковых геодезических измерений (определений)	0.10	-
1604	988444.66	3468368.47	Метод спутниковых геодезических измерений (определений)	0.10	-
1605	988393.90	3468454.41	Метод спутниковых геодезических измерений (определений)	0.10	-
1606	988340.83	3468539.11	Метод спутниковых геодезических измерений (определений)	0.10	-
1607	988287.41	3468623.74	Метод спутниковых геодезических измерений (определений)	0.10	-
1608	988231.47	3468706.64	Метод спутниковых геодезических измерений (определений)	0.10	-
1609	988178.00	3468791.20	Метод спутниковых геодезических измерений (определений)	0.10	-
1610	988124.52	3468875.66	Метод спутниковых геодезических измерений (определений)	0.10	-
1611	988097.21	3468918.83	Метод спутниковых геодезических измерений (определений)	0.10	-
1612	988071.55	3468959.93	Метод спутниковых геодезических измерений (определений)	0.10	-
1613	988018.64	3469044.72	Метод спутниковых геодезических измерений (определений)	0.10	-
1614	987965.72	3469129.52	Метод спутниковых геодезических измерений (определений)	0.10	-
1615	987938.36	3469173.37	Метод спутниковых геодезических измерений (определений)	0.10	-

			измерений (определений)		
1616	987911.58	3469214.71	Метод спутниковых геодезических измерений (определений)	0.10	-
1617	987858.19	3469298.64	Метод спутниковых геодезических измерений (определений)	0.10	-
1618	987804.80	3469383.05	Метод спутниковых геодезических измерений (определений)	0.10	-
1619	987751.39	3469467.54	Метод спутниковых геодезических измерений (определений)	0.10	-
1620	987698.06	3469551.88	Метод спутниковых геодезических измерений (определений)	0.10	-
1621	987646.59	3469634.62	Метод спутниковых геодезических измерений (определений)	0.10	-
1622	987624.37	3469674.47	Метод спутниковых геодезических измерений (определений)	0.10	-
1623	987602.66	3469716.53	Метод спутниковых геодезических измерений (определений)	0.10	-
1624	987586.10	3469756.04	Метод спутниковых геодезических измерений (определений)	0.10	-
1625	987568.39	3469802.63	Метод спутниковых геодезических измерений (определений)	0.10	-
1626	987555.09	3469846.03	Метод спутниковых геодезических измерений (определений)	0.10	-
1627	987542.95	3469893.01	Метод спутниковых геодезических измерений (определений)	0.10	-
1628	987532.89	3469937.38	Метод спутниковых геодезических измерений (определений)	0.10	-
1629	987525.66	3469984.25	Метод спутниковых геодезических измерений (определений)	0.10	-
1630	987520.52	3470025.37	Метод спутниковых геодезических измерений	0.10	-

			(определений)		
1631	987517.06	3470075.16	Метод спутниковых геодезических измерений (определений)	0.10	-
1632	987519.06	3470168.99	Метод спутниковых геодезических измерений (определений)	0.10	-
1633	987529.57	3470265.79	Метод спутниковых геодезических измерений (определений)	0.10	-
1634	987540.99	3470364.72	Метод спутниковых геодезических измерений (определений)	0.10	-
1635	987552.83	3470463.90	Метод спутниковых геодезических измерений (определений)	0.10	-
1636	987564.66	3470563.16	Метод спутниковых геодезических измерений (определений)	0.10	-
1637	987576.44	3470662.50	Метод спутниковых геодезических измерений (определений)	0.10	-
1638	987588.15	3470761.64	Метод спутниковых геодезических измерений (определений)	0.10	-
1639	987600.17	3470860.79	Метод спутниковых геодезических измерений (определений)	0.10	-
1640	987612.19	3470960.17	Метод спутниковых геодезических измерений (определений)	0.10	-
1641	987623.54	3471059.86	Метод спутниковых геодезических измерений (определений)	0.10	-
1642	987638.26	3471160.23	Метод спутниковых геодезических измерений (определений)	0.10	-
1643	987647.62	3471259.74	Метод спутниковых геодезических измерений (определений)	0.10	-
1644	987650.12	3471369.05	Метод спутниковых геодезических измерений (определений)	0.10	-
1645	987647.21	3471424.27	Метод спутниковых геодезических измерений (определений)	0.10	-

1646	987641.75	3471475.42	Метод спутниковых геодезических измерений (определений)	0.10	-
1647	987619.81	3471579.65	Метод спутниковых геодезических измерений (определений)	0.10	-
1648	987605.93	3471634.00	Метод спутниковых геодезических измерений (определений)	0.10	-
1649	987589.92	3471682.88	Метод спутниковых геодезических измерений (определений)	0.10	-
1650	987572.42	3471732.20	Метод спутниковых геодезических измерений (определений)	0.10	-
1651	987550.59	3471782.36	Метод спутниковых геодезических измерений (определений)	0.10	-
1652	987526.80	3471832.03	Метод спутниковых геодезических измерений (определений)	0.10	-
1653	987501.65	3471877.34	Метод спутниковых геодезических измерений (определений)	0.10	-
1654	987475.90	3471919.46	Метод спутниковых геодезических измерений (определений)	0.10	-
1655	987443.22	3471967.24	Метод спутниковых геодезических измерений (определений)	0.10	-
1656	987410.33	3472007.94	Метод спутниковых геодезических измерений (определений)	0.10	-
1657	987372.56	3472049.47	Метод спутниковых геодезических измерений (определений)	0.10	-
1658	987303.12	3472122.69	Метод спутниковых геодезических измерений (определений)	0.10	-
1659	987265.96	3472161.85	Метод спутниковых геодезических измерений (определений)	0.10	-
1660	987231.82	3472195.76	Метод спутниковых геодезических измерений (определений)	0.10	-
1661	987160.97	3472266.02	Метод спутниковых	0.10	-

			геодезических измерений (определений)		
1662	987090.87	3472336.68	Метод спутниковых геодезических измерений (определений)	0.10	-
1663	987020.43	3472407.86	Метод спутниковых геодезических измерений (определений)	0.10	-
1664	986948.94	3472478.54	Метод спутниковых геодезических измерений (определений)	0.10	-
1665	986877.87	3472548.79	Метод спутниковых геодезических измерений (определений)	0.10	-
1666	986806.78	3472619.06	Метод спутниковых геодезических измерений (определений)	0.10	-
1667	986735.70	3472689.35	Метод спутниковых геодезических измерений (определений)	0.10	-
1668	986664.58	3472759.66	Метод спутниковых геодезических измерений (определений)	0.10	-
1669	986593.05	3472829.76	Метод спутниковых геодезических измерений (определений)	0.10	-
1670	986521.86	3472899.82	Метод спутниковых геодезических измерений (определений)	0.10	-
1671	986450.31	3472969.75	Метод спутниковых геодезических измерений (определений)	0.10	-
1672	986379.18	3473039.81	Метод спутниковых геодезических измерений (определений)	0.10	-
1673	986308.17	3473109.75	Метод спутниковых геодезических измерений (определений)	0.10	-
1674	986238.20	3473179.63	Метод спутниковых геодезических измерений (определений)	0.10	-
1675	986190.43	3473229.19	Метод спутниковых геодезических измерений (определений)	0.10	-
1676	986096.45	3473320.56	Метод спутниковых геодезических измерений (определений)	0.10	-

			измерений (определений)		
1677	986027.84	3473392.69	Метод спутниковых геодезических измерений (определений)	0.10	-
1678	985955.80	3473464.45	Метод спутниковых геодезических измерений (определений)	0.10	-
1679	985883.33	3473534.02	Метод спутниковых геодезических измерений (определений)	0.10	-
1680	985813.06	3473604.06	Метод спутниковых геодезических измерений (определений)	0.10	-
1681	985742.32	3473673.42	Метод спутниковых геодезических измерений (определений)	0.10	-
1682	985672.22	3473744.26	Метод спутниковых геодезических измерений (определений)	0.10	-
1683	985604.46	3473814.22	Метод спутниковых геодезических измерений (определений)	0.10	-
1684	985540.46	3473887.54	Метод спутниковых геодезических измерений (определений)	0.10	-
1685	985480.23	3473963.35	Метод спутниковых геодезических измерений (определений)	0.10	-
1686	985422.93	3474040.90	Метод спутниковых геодезических измерений (определений)	0.10	-
1687	985370.18	3474124.63	Метод спутниковых геодезических измерений (определений)	0.10	-
1688	985312.87	3474207.39	Метод спутниковых геодезических измерений (определений)	0.10	-
1689	985257.27	3474289.48	Метод спутниковых геодезических измерений (определений)	0.10	-
1690	985200.15	3474371.42	Метод спутниковых геодезических измерений (определений)	0.10	-
1691	985143.02	3474454.71	Метод спутниковых геодезических измерений	0.10	-

			(определений)		
1692	985086.51	3474537.16	Метод спутниковых геодезических измерений (определений)	0.10	-
1693	985029.97	3474619.63	Метод спутниковых геодезических измерений (определений)	0.10	-
1694	984973.43	3474702.05	Метод спутниковых геодезических измерений (определений)	0.10	-
1695	984922.11	3474776.88	Метод спутниковых геодезических измерений (определений)	0.10	-
1696	984860.36	3474866.93	Метод спутниковых геодезических измерений (определений)	0.10	-
1697	984803.45	3474949.38	Метод спутниковых геодезических измерений (определений)	0.10	-
1698	984746.93	3475031.24	Метод спутниковых геодезических измерений (определений)	0.10	-
1699	984699.07	3475109.26	Метод спутниковых геодезических измерений (определений)	0.10	-
1700	984678.85	3475148.80	Метод спутниковых геодезических измерений (определений)	0.10	-
1701	984658.02	3475194.21	Метод спутниковых геодезических измерений (определений)	0.10	-
1702	984635.11	3475254.94	Метод спутниковых геодезических измерений (определений)	0.10	-
1703	984613.39	3475330.25	Метод спутниковых геодезических измерений (определений)	0.10	-
1704	984604.20	3475370.80	Метод спутниковых геодезических измерений (определений)	0.10	-
1705	984587.70	3475475.87	Метод спутниковых геодезических измерений (определений)	0.10	-
1706	984583.87	3475558.07	Метод спутниковых геодезических измерений (определений)	0.10	-

1707	984579.68	3475657.71	Метод спутниковых геодезических измерений (определений)	0.10	-
1708	984574.68	3475757.80	Метод спутниковых геодезических измерений (определений)	0.10	-
1709	984570.65	3475857.42	Метод спутниковых геодезических измерений (определений)	0.10	-
1710	984566.29	3475955.73	Метод спутниковых геодезических измерений (определений)	0.10	-
1711	984560.72	3476058.27	Метод спутниковых геодезических измерений (определений)	0.10	-
1712	984556.70	3476156.82	Метод спутниковых геодезических измерений (определений)	0.10	-
1713	984553.27	3476256.38	Метод спутниковых геодезических измерений (определений)	0.10	-
1714	984548.84	3476358.58	Метод спутниковых геодезических измерений (определений)	0.10	-
1715	984544.64	3476457.81	Метод спутниковых геодезических измерений (определений)	0.10	-
1716	984539.61	3476556.78	Метод спутниковых геодезических измерений (определений)	0.10	-
1717	984535.19	3476656.46	Метод спутниковых геодезических измерений (определений)	0.10	-
1718	984530.71	3476756.37	Метод спутниковых геодезических измерений (определений)	0.10	-
1719	984528.59	3476803.70	Метод спутниковых геодезических измерений (определений)	0.10	-
1720	984526.30	3476856.16	Метод спутниковых геодезических измерений (определений)	0.10	-
1721	984523.43	3476922.03	Метод спутниковых геодезических измерений (определений)	0.10	-
1722	984520.54	3477000.04	Метод спутниковых	0.10	-

			геодезических измерений (определений)		
1723	984522.36	3477048.79	Метод спутниковых геодезических измерений (определений)	0.10	-
1724	984526.76	3477098.52	Метод спутниковых геодезических измерений (определений)	0.10	-
1725	984532.60	3477141.30	Метод спутниковых геодезических измерений (определений)	0.10	-
1726	984540.26	3477185.00	Метод спутниковых геодезических измерений (определений)	0.10	-
1727	984551.47	3477232.34	Метод спутниковых геодезических измерений (определений)	0.10	-
1728	984562.38	3477272.91	Метод спутниковых геодезических измерений (определений)	0.10	-
1729	984579.34	3477319.08	Метод спутниковых геодезических измерений (определений)	0.10	-
1730	984594.79	3477356.96	Метод спутниковых геодезических измерений (определений)	0.10	-
1731	984616.88	3477405.43	Метод спутниковых геодезических измерений (определений)	0.10	-
1732	984637.25	3477445.80	Метод спутниковых геодезических измерений (определений)	0.10	-
1733	984660.08	3477488.33	Метод спутниковых геодезических измерений (определений)	0.10	-
1734	984684.40	3477525.72	Метод спутниковых геодезических измерений (определений)	0.10	-
1735	984724.39	3477575.61	Метод спутниковых геодезических измерений (определений)	0.10	-
1736	984774.38	3477634.28	Метод спутниковых геодезических измерений (определений)	0.10	-
1737	984839.83	3477710.75	Метод спутниковых геодезических измерений (определений)	0.10	-

			измерений (определений)		
1738	984906.11	3477784.66	Метод спутниковых геодезических измерений (определений)	0.10	-
1739	984972.61	3477859.83	Метод спутниковых геодезических измерений (определений)	0.10	-
1740	985038.78	3477934.24	Метод спутниковых геодезических измерений (определений)	0.10	-
1741	985105.73	3478007.83	Метод спутниковых геодезических измерений (определений)	0.10	-
1742	985172.06	3478083.23	Метод спутниковых геодезических измерений (определений)	0.10	-
1743	985239.01	3478156.74	Метод спутниковых геодезических измерений (определений)	0.10	-
1744	985306.13	3478231.43	Метод спутниковых геодезических измерений (определений)	0.10	-
1745	985369.15	3478309.42	Метод спутниковых геодезических измерений (определений)	0.10	-
1746	985435.76	3478383.98	Метод спутниковых геодезических измерений (определений)	0.10	-
1747	985502.36	3478458.45	Метод спутниковых геодезических измерений (определений)	0.10	-
1748	985569.03	3478532.86	Метод спутниковых геодезических измерений (определений)	0.10	-
1749	985619.70	3478589.46	Метод спутниковых геодезических измерений (определений)	0.10	-
1750	985708.36	3478676.53	Метод спутниковых геодезических измерений (определений)	0.10	-
1751	985775.02	3478751.00	Метод спутниковых геодезических измерений (определений)	0.10	-
1752	985835.82	3478829.93	Метод спутниковых геодезических измерений	0.10	-

			(определений)		
1753	985901.02	3478911.42	Метод спутниковых геодезических измерений (определений)	0.10	-
1754	985960.02	3479006.18	Метод спутниковых геодезических измерений (определений)	0.10	-
1755	986003.59	3479101.83	Метод спутниковых геодезических измерений (определений)	0.10	-
1756	986036.33	3479209.86	Метод спутниковых геодезических измерений (определений)	0.10	-
1757	986054.19	3479311.92	Метод спутниковых геодезических измерений (определений)	0.10	-
1758	986062.67	3479397.51	Метод спутниковых геодезических измерений (определений)	0.10	-
1759	986070.81	3479521.37	Метод спутниковых геодезических измерений (определений)	0.10	-
1760	986071.38	3479622.14	Метод спутниковых геодезических измерений (определений)	0.10	-
1761	986072.95	3479721.49	Метод спутниковых геодезических измерений (определений)	0.10	-
1762	986073.35	3479822.44	Метод спутниковых геодезических измерений (определений)	0.10	-
1763	986072.82	3479922.51	Метод спутниковых геодезических измерений (определений)	0.10	-
1764	986073.75	3480020.50	Метод спутниковых геодезических измерений (определений)	0.10	-
1765	986078.00	3480117.35	Метод спутниковых геодезических измерений (определений)	0.10	-
1766	986088.79	3480210.26	Метод спутниковых геодезических измерений (определений)	0.10	-
1767	986109.07	3480300.19	Метод спутниковых геодезических измерений (определений)	0.10	-

1768	986138.24	3480388.80	Метод спутниковых геодезических измерений (определений)	0.10	-
1769	986175.59	3480475.95	Метод спутниковых геодезических измерений (определений)	0.10	-
1770	986218.25	3480563.59	Метод спутниковых геодезических измерений (определений)	0.10	-
1771	986263.15	3480652.04	Метод спутниковых геодезических измерений (определений)	0.10	-
1772	986308.06	3480741.83	Метод спутниковых геодезических измерений (определений)	0.10	-
1773	986352.06	3480832.61	Метод спутниковых геодезических измерений (определений)	0.10	-
1774	986395.45	3480922.23	Метод спутниковых геодезических измерений (определений)	0.10	-
1775	986440.27	3481011.22	Метод спутниковых геодезических измерений (определений)	0.10	-
1776	986484.58	3481101.07	Метод спутниковых геодезических измерений (определений)	0.10	-
1777	986529.57	3481192.32	Метод спутниковых геодезических измерений (определений)	0.10	-
1778	986572.95	3481280.45	Метод спутниковых геодезических измерений (определений)	0.10	-
1779	986618.05	3481372.09	Метод спутниковых геодезических измерений (определений)	0.10	-
1780	986683.82	3481509.13	Метод спутниковых геодезических измерений (определений)	0.10	-
1781	986840.46	3481597.93	Метод спутниковых геодезических измерений (определений)	0.10	-
1782	986983.11	3481577.93	Метод спутниковых геодезических измерений (определений)	0.10	-
1783	987215.15	3481544.32	Метод спутниковых	0.10	-

			геодезических измерений (определений)		
1784	987259.90	3481543.74	Метод спутниковых геодезических измерений (определений)	0.10	-
1785	987317.83	3481549.82	Метод спутниковых геодезических измерений (определений)	0.10	-
1786	987393.37	3481577.95	Метод спутниковых геодезических измерений (определений)	0.10	-
1787	987451.25	3481614.15	Метод спутниковых геодезических измерений (определений)	0.10	-
1788	987501.56	3481647.94	Метод спутниковых геодезических измерений (определений)	0.10	-
1789	987573.11	3481700.51	Метод спутниковых геодезических измерений (определений)	0.10	-
1790	987651.43	3481757.39	Метод спутниковых геодезических измерений (определений)	0.10	-
1791	987729.38	3481816.37	Метод спутниковых геодезических измерений (определений)	0.10	-
1792	987766.84	3481843.12	Метод спутниковых геодезических измерений (определений)	0.10	-
1793	987802.37	3481864.28	Метод спутниковых геодезических измерений (определений)	0.10	-
1794	987853.51	3481878.27	Метод спутниковых геодезических измерений (определений)	0.10	-
1795	987922.87	3481890.89	Метод спутниковых геодезических измерений (определений)	0.10	-
1796	987967.06	3481887.70	Метод спутниковых геодезических измерений (определений)	0.10	-
1797	988007.94	3481880.12	Метод спутниковых геодезических измерений (определений)	0.10	-
1798	988093.36	3481871.86	Метод спутниковых геодезических измерений (определений)	0.10	-

			измерений (определений)		
1799	988155.24	3481885.60	Метод спутниковых геодезических измерений (определений)	0.10	-
1800	988200.68	3481918.20	Метод спутниковых геодезических измерений (определений)	0.10	-
1801	988269.50	3482000.20	Метод спутниковых геодезических измерений (определений)	0.10	-
1802	988311.96	3482086.67	Метод спутниковых геодезических измерений (определений)	0.10	-
1803	988327.56	3482135.50	Метод спутниковых геодезических измерений (определений)	0.10	-
1804	988328.48	3482284.34	Метод спутниковых геодезических измерений (определений)	0.10	-
1805	988365.00	3482343.44	Метод спутниковых геодезических измерений (определений)	0.10	-
1806	988531.67	3482437.19	Метод спутниковых геодезических измерений (определений)	0.10	-
1807	988597.71	3482472.73	Метод спутниковых геодезических измерений (определений)	0.10	-
1808	988671.76	3482504.02	Метод спутниковых геодезических измерений (определений)	0.10	-
1809	988696.23	3482510.53	Метод спутниковых геодезических измерений (определений)	0.10	-
1810	988707.97	3482544.18	Метод спутниковых геодезических измерений (определений)	0.10	-
1811	988706.81	3482558.92	Метод спутниковых геодезических измерений (определений)	0.10	-
1812	988702.51	3482563.94	Метод спутниковых геодезических измерений (определений)	0.10	-
1813	988657.17	3482551.88	Метод спутниковых геодезических измерений	0.10	-

			(определений)		
1814	988633.28	3482543.65	Метод спутниковых геодезических измерений (определений)	0.10	-
1815	988611.27	3482533.94	Метод спутниковых геодезических измерений (определений)	0.10	-
1816	988576.12	3482517.83	Метод спутниковых геодезических измерений (определений)	0.10	-
1817	988556.38	3482507.97	Метод спутниковых геодезических измерений (определений)	0.10	-
1818	988537.14	3482497.52	Метод спутниковых геодезических измерений (определений)	0.10	-
1819	988507.79	3482481.12	Метод спутниковых геодезических измерений (определений)	0.10	-
1820	988369.64	3482406.01	Метод спутниковых геодезических измерений (определений)	0.10	-
1821	988354.51	3482396.49	Метод спутниковых геодезических измерений (определений)	0.10	-
1822	988342.11	3482388.61	Метод спутниковых геодезических измерений (определений)	0.10	-
1823	988334.75	3482383.26	Метод спутниковых геодезических измерений (определений)	0.10	-
1824	988324.20	3482374.89	Метод спутниковых геодезических измерений (определений)	0.10	-
1825	988318.00	3482369.04	Метод спутниковых геодезических измерений (определений)	0.10	-
1826	988307.46	3482357.15	Метод спутниковых геодезических измерений (определений)	0.10	-
1827	988301.77	3482350.21	Метод спутниковых геодезических измерений (определений)	0.10	-
1828	988296.02	3482341.09	Метод спутниковых геодезических измерений (определений)	0.10	-

1829	988289.56	3482327.48	Метод спутниковых геодезических измерений (определений)	0.10	-
1830	988285.34	3482316.63	Метод спутниковых геодезических измерений (определений)	0.10	-
1831	988282.23	3482307.00	Метод спутниковых геодезических измерений (определений)	0.10	-
1832	988279.39	3482295.24	Метод спутниковых геодезических измерений (определений)	0.10	-
1833	988278.39	3482286.34	Метод спутниковых геодезических измерений (определений)	0.10	-
1834	988281.94	3482176.19	Метод спутниковых геодезических измерений (определений)	0.10	-
1835	988279.79	3482150.26	Метод спутниковых геодезических измерений (определений)	0.10	-
1836	988266.72	3482107.95	Метод спутниковых геодезических измерений (определений)	0.10	-
1837	988237.90	3482046.69	Метод спутниковых геодезических измерений (определений)	0.10	-
1838	988226.67	3482026.00	Метод спутниковых геодезических измерений (определений)	0.10	-
1839	988198.15	3481978.66	Метод спутниковых геодезических измерений (определений)	0.10	-
1840	988191.14	3481972.02	Метод спутниковых геодезических измерений (определений)	0.10	-
1841	988178.29	3481963.80	Метод спутниковых геодезических измерений (определений)	0.10	-
1842	988170.15	3481957.81	Метод спутниковых геодезических измерений (определений)	0.10	-
1843	988142.04	3481935.13	Метод спутниковых геодезических измерений (определений)	0.10	-
1844	988132.05	3481929.90	Метод спутниковых	0.10	-

			геодезических измерений (определений)		
1845	988114.80	3481925.05	Метод спутниковых геодезических измерений (определений)	0.10	-
1846	988097.01	3481921.73	Метод спутниковых геодезических измерений (определений)	0.10	-
1847	988045.28	3481925.52	Метод спутниковых геодезических измерений (определений)	0.10	-
1848	988017.56	3481929.19	Метод спутниковых геодезических измерений (определений)	0.10	-
1849	987985.64	3481935.45	Метод спутниковых геодезических измерений (определений)	0.10	-
1850	987973.64	3481937.27	Метод спутниковых геодезических измерений (определений)	0.10	-
1851	987952.80	3481939.64	Метод спутниковых геодезических измерений (определений)	0.10	-
1852	987939.40	3481940.35	Метод спутниковых геодезических измерений (определений)	0.10	-
1853	987923.41	3481940.90	Метод спутниковых геодезических измерений (определений)	0.10	-
1854	987906.38	3481940.68	Метод спутниковых геодезических измерений (определений)	0.10	-
1855	987890.28	3481938.97	Метод спутниковых геодезических измерений (определений)	0.10	-
1856	987878.78	3481936.45	Метод спутниковых геодезических измерений (определений)	0.10	-
1857	987861.20	3481932.02	Метод спутниковых геодезических измерений (определений)	0.10	-
1858	987840.53	3481926.56	Метод спутниковых геодезических измерений (определений)	0.10	-
1859	987783.93	3481911.07	Метод спутниковых геодезических измерений (определений)	0.10	-

			измерений (определений)		
1860	987764.26	3481900.74	Метод спутниковых геодезических измерений (определений)	0.10	-
1861	987738.87	3481884.59	Метод спутниковых геодезических измерений (определений)	0.10	-
1862	987699.76	3481856.66	Метод спутниковых геодезических измерений (определений)	0.10	-
1863	987622.05	3481797.85	Метод спутниковых геодезических измерений (определений)	0.10	-
1864	987543.61	3481740.88	Метод спутниковых геодезических измерений (определений)	0.10	-
1865	987472.75	3481688.81	Метод спутниковых геодезических измерений (определений)	0.10	-
1866	987446.73	3481670.47	Метод спутниковых геодезических измерений (определений)	0.10	-
1867	987424.33	3481656.29	Метод спутниковых геодезических измерений (определений)	0.10	-
1868	987374.88	3481624.41	Метод спутниковых геодезических измерений (определений)	0.10	-
1869	987312.34	3481599.52	Метод спутниковых геодезических измерений (определений)	0.10	-
1870	987259.98	3481593.74	Метод спутниковых геодезических измерений (определений)	0.10	-
1871	987222.32	3481593.80	Метод спутниковых геодезических измерений (определений)	0.10	-
1872	986990.25	3481627.42	Метод спутниковых геодезических измерений (определений)	0.10	-
1873	986858.60	3481646.31	Метод спутниковых геодезических измерений (определений)	0.10	-
1874	986829.74	3481649.33	Метод спутниковых геодезических измерений	0.10	-

			(определений)		
1875	986645.52	3481544.90	Метод спутниковых геодезических измерений (определений)	0.10	-
1876	986573.19	3481394.17	Метод спутниковых геодезических измерений (определений)	0.10	-
1877	986528.09	3481302.53	Метод спутниковых геодезических измерений (определений)	0.10	-
1878	986484.73	3481214.43	Метод спутниковых геодезических измерений (определений)	0.10	-
1879	986439.74	3481123.19	Метод спутниковых геодезических измерений (определений)	0.10	-
1880	986395.61	3481033.71	Метод спутниковых геодезических измерений (определений)	0.10	-
1881	986350.62	3480944.37	Метод спутниковых геодезических измерений (определений)	0.10	-
1882	986307.07	3480854.42	Метод спутниковых геодезических измерений (определений)	0.10	-
1883	986263.34	3480764.20	Метод спутниковых геодезических измерений (определений)	0.10	-
1884	986218.56	3480674.67	Метод спутниковых геодезических измерений (определений)	0.10	-
1885	986173.48	3480585.85	Метод спутниковых геодезических измерений (определений)	0.10	-
1886	986130.11	3480496.75	Метод спутниковых геодезических измерений (определений)	0.10	-
1887	986091.43	3480406.50	Метод спутниковых геодезических измерений (определений)	0.10	-
1888	986060.82	3480313.54	Метод спутниковых геодезических измерений (определений)	0.10	-
1889	986039.43	3480218.67	Метод спутниковых геодезических измерений (определений)	0.10	-

1890	986028.13	3480121.34	Метод спутниковых геодезических измерений (определений)	0.10	-
1891	986023.76	3480021.83	Метод спутниковых геодезических измерений (определений)	0.10	-
1892	986022.82	3479922.61	Метод спутниковых геодезических измерений (определений)	0.10	-
1893	986023.35	3479822.63	Метод спутниковых геодезических измерений (определений)	0.10	-
1894	986022.96	3479722.28	Метод спутниковых геодезических измерений (определений)	0.10	-
1895	986021.38	3479622.68	Метод спутниковых геодезических измерений (определений)	0.10	-
1896	986020.81	3479522.05	Метод спутниковых геодезических измерений (определений)	0.10	-
1897	986019.45	3479422.59	Метод спутниковых геодезических измерений (определений)	0.10	-
1898	986013.46	3479422.65	Метод спутниковых геодезических измерений (определений)	0.10	-
1899	986013.23	3479405.65	Метод спутниковых геодезических измерений (определений)	0.10	-
1900	986004.92	3479320.44	Метод спутниковых геодезических измерений (определений)	0.10	-
1901	985988.06	3479222.90	Метод спутниковых геодезических измерений (определений)	0.10	-
1902	985966.37	3479142.64	Метод спутниковых геодезических измерений (определений)	0.10	-
1903	985958.00	3479122.37	Метод спутниковых геодезических измерений (определений)	0.10	-
1904	985917.49	3479032.47	Метод спутниковых геодезических измерений (определений)	0.10	-
1905	985861.95	3478942.62	Метод спутниковых	0.10	-

			геодезических измерений (определений)		
1906	985798.79	3478863.53	Метод спутниковых геодезических измерений (определений)	0.10	-
1907	985731.81	3478789.70	Метод спутниковых геодезических измерений (определений)	0.10	-
1908	985737.77	3478784.35	Метод спутниковых геодезических измерений (определений)	0.10	-
1909	985671.10	3478709.87	Метод спутниковых геодезических измерений (определений)	0.10	-
1910	985604.44	3478635.37	Метод спутниковых геодезических измерений (определений)	0.10	-
1911	985598.47	3478640.70	Метод спутниковых геодезических измерений (определений)	0.10	-
1912	985531.79	3478566.23	Метод спутниковых геодезических измерений (определений)	0.10	-
1913	985465.10	3478491.80	Метод спутниковых геодезических измерений (определений)	0.10	-
1914	985398.48	3478417.30	Метод спутниковых геодезических измерений (определений)	0.10	-
1915	985331.87	3478342.74	Метод спутниковых геодезических измерений (определений)	0.10	-
1916	985265.25	3478268.22	Метод спутниковых геодезических измерений (определений)	0.10	-
1917	985268.94	3478264.85	Метод спутниковых геодезических измерений (определений)	0.10	-
1918	985202.05	3478190.41	Метод спутниковых геодезических измерений (определений)	0.10	-
1919	985134.80	3478116.58	Метод спутниковых геодезических измерений (определений)	0.10	-
1920	985068.75	3478041.48	Метод спутниковых геодезических измерений (определений)	0.10	-

			измерений (определений)		
1921	985001.61	3477967.68	Метод спутниковых геодезических измерений (определений)	0.10	-
1922	984935.20	3477893.01	Метод спутниковых геодезических измерений (определений)	0.10	-
1923	984868.89	3477818.04	Метод спутниковых геодезических измерений (определений)	0.10	-
1924	984802.36	3477743.86	Метод спутниковых геодезических измерений (определений)	0.10	-
1925	984758.40	3477693.36	Метод спутниковых геодезических измерений (определений)	0.10	-
1926	984759.07	3477692.82	Метод спутниковых геодезических измерений (определений)	0.10	-
1927	984737.16	3477667.66	Метод спутниковых геодезических измерений (определений)	0.10	-
1928	984704.10	3477630.80	Метод спутниковых геодезических измерений (определений)	0.10	-
1929	984685.37	3477606.90	Метод спутниковых геодезических измерений (определений)	0.10	-
1930	984685.37	3477606.88	Метод спутниковых геодезических измерений (определений)	0.10	-
1931	984643.84	3477555.06	Метод спутниковых геодезических измерений (определений)	0.10	-
1932	984617.02	3477513.83	Метод спутниковых геодезических измерений (определений)	0.10	-
1933	984592.90	3477468.89	Метод спутниковых геодезических измерений (определений)	0.10	-
1934	984571.80	3477427.07	Метод спутниковых геодезических измерений (определений)	0.10	-
1935	984548.87	3477376.78	Метод спутниковых геодезических измерений	0.10	-

			(определений)		
1936	984532.71	3477337.14	Метод спутниковых геодезических измерений (определений)	0.10	-
1937	984514.68	3477288.05	Метод спутниковых геодезических измерений (определений)	0.10	-
1938	984502.99	3477244.60	Метод спутниковых геодезических измерений (определений)	0.10	-
1939	984491.27	3477195.08	Метод спутниковых геодезических измерений (определений)	0.10	-
1940	984483.19	3477149.00	Метод спутниковых геодезических измерений (определений)	0.10	-
1941	984477.06	3477104.11	Метод спутниковых геодезических измерений (определений)	0.10	-
1942	984472.44	3477051.93	Метод спутниковых геодезических измерений (определений)	0.10	-
1943	984470.52	3477000.48	Метод спутниковых геодезических измерений (определений)	0.10	-
1944	984471.43	3476954.17	Метод спутниковых геодезических измерений (определений)	0.10	-
1945	984473.48	3476919.85	Метод спутниковых геодезических измерений (определений)	0.10	-
1946	984476.35	3476853.98	Метод спутниковых геодезических измерений (определений)	0.10	-
1947	984478.64	3476801.49	Метод спутниковых геодезических измерений (определений)	0.10	-
1948	984480.76	3476754.13	Метод спутниковых геодезических измерений (определений)	0.10	-
1949	984485.24	3476654.24	Метод спутниковых геодезических измерений (определений)	0.10	-
1950	984489.67	3476554.40	Метод спутниковых геодезических измерений (определений)	0.10	-

1951	984494.68	3476455.79	Метод спутниковых геодезических измерений (определений)	0.10	-
1952	984497.29	3476391.26	Метод спутниковых геодезических измерений (определений)	0.10	-
1953	984498.89	3476356.42	Метод спутниковых геодезических измерений (определений)	0.10	-
1954	984503.30	3476254.66	Метод спутниковых геодезических измерений (определений)	0.10	-
1955	984506.74	3476154.94	Метод спутниковых геодезических измерений (определений)	0.10	-
1956	984510.78	3476055.90	Метод спутниковых геодезических измерений (определений)	0.10	-
1957	984516.34	3475953.52	Метод спутниковых геодезических измерений (определений)	0.10	-
1958	984520.69	3475855.40	Метод спутниковых геодезических измерений (определений)	0.10	-
1959	984524.73	3475755.54	Метод спутниковых геодезических измерений (определений)	0.10	-
1960	984529.72	3475655.61	Метод спутниковых геодезических измерений (определений)	0.10	-
1961	984533.92	3475555.86	Метод спутниковых геодезических измерений (определений)	0.10	-
1962	984537.88	3475470.81	Метод спутниковых геодезических измерений (определений)	0.10	-
1963	984555.07	3475361.38	Метод спутниковых геодезических измерений (определений)	0.10	-
1964	984564.95	3475317.79	Метод спутниковых геодезических измерений (определений)	0.10	-
1965	984579.88	3475265.99	Метод спутниковых геодезических измерений (определений)	0.10	-
1966	984587.63	3475239.16	Метод спутниковых	0.10	-

			геодезических измерений (определений)		
1967	984611.85	3475174.94	Метод спутниковых геодезических измерений (определений)	0.10	-
1968	984633.85	3475126.98	Метод спутниковых геодезических измерений (определений)	0.10	-
1969	984655.15	3475085.33	Метод спутниковых геодезических измерений (определений)	0.10	-
1970	984683.55	3475036.32	Метод спутниковых геодезических измерений (определений)	0.10	-
1971	984705.52	3475003.21	Метод спутниковых геодезических измерений (определений)	0.10	-
1972	984762.30	3474920.97	Метод спутниковых геодезических измерений (определений)	0.10	-
1973	984819.13	3474838.65	Метод спутниковых геодезических измерений (определений)	0.10	-
1974	984875.67	3474756.21	Метод спутниковых геодезических измерений (определений)	0.10	-
1975	984880.85	3474748.63	Метод спутниковых геодезических измерений (определений)	0.10	-
1976	984932.20	3474673.77	Метод спутниковых геодезических измерений (определений)	0.10	-
1977	984988.73	3474591.35	Метод спутниковых геодезических измерений (определений)	0.10	-
1978	985045.27	3474508.90	Метод спутниковых геодезических измерений (определений)	0.10	-
1979	985101.78	3474426.44	Метод спутниковых геодезических измерений (определений)	0.10	-
1980	985159.02	3474342.98	Метод спутниковых геодезических измерений (определений)	0.10	-
1981	985215.87	3474261.44	Метод спутниковых геодезических измерений (определений)	0.10	-

			измерений (определений)		
1982	985271.62	3474179.13	Метод спутниковых геодезических измерений (определений)	0.10	-
1983	985328.52	3474096.98	Метод спутниковых геодезических измерений (определений)	0.10	-
1984	985365.68	3474041.00	Метод спутниковых геодезических измерений (определений)	0.10	-
1985	985363.70	3474039.69	Метод спутниковых геодезических измерений (определений)	0.10	-
1986	985381.98	3474012.19	Метод спутниковых геодезических измерений (определений)	0.10	-
1987	985440.54	3473932.93	Метод спутниковых геодезических измерений (определений)	0.10	-
1988	985502.03	3473855.53	Метод спутниковых геодезических измерений (определений)	0.10	-
1989	985567.64	3473780.36	Метод спутниковых геодезических измерений (определений)	0.10	-
1990	985636.49	3473709.28	Метод спутниковых геодезических измерений (определений)	0.10	-
1991	985707.04	3473637.98	Метод спутниковых геодезических измерений (определений)	0.10	-
1992	985777.76	3473568.64	Метод спутниковых геодезических измерений (определений)	0.10	-
1993	985848.37	3473498.27	Метод спутниковых геодезических измерений (определений)	0.10	-
1994	985920.52	3473429.02	Метод спутниковых геодезических измерений (определений)	0.10	-
1995	985991.61	3473358.23	Метод спутниковых геодезических измерений (определений)	0.10	-
1996	986060.90	3473285.39	Метод спутниковых геодезических измерений	0.10	-

			(определений)		
1997	986131.95	3473216.32	Метод спутниковых геодезических измерений (определений)	0.10	-
1998	986154.43	3473194.49	Метод спутниковых геодезических измерений (определений)	0.10	-
1999	986202.53	3473144.59	Метод спутниковых геодезических измерений (определений)	0.10	-
2000	986272.96	3473074.25	Метод спутниковых геодезических измерений (определений)	0.10	-
2001	986344.09	3473004.19	Метод спутниковых геодезических измерений (определений)	0.10	-
2002	986415.33	3472934.02	Метод спутниковых геодезических измерений (определений)	0.10	-
2003	986459.27	3472891.26	Метод спутниковых геодезических измерений (определений)	0.10	-
2004	986486.79	3472864.18	Метод спутниковых геодезических измерений (определений)	0.10	-
2005	986558.02	3472794.08	Метод спутниковых геодезических измерений (определений)	0.10	-
2006	986629.43	3472724.11	Метод спутниковых геодезических измерений (определений)	0.10	-
2007	986700.54	3472653.80	Метод спутниковых геодезических измерений (определений)	0.10	-
2008	986771.63	3472583.50	Метод спутниковых геодезических измерений (определений)	0.10	-
2009	986842.72	3472513.23	Метод спутниковых геодезических измерений (определений)	0.10	-
2010	986913.79	3472442.98	Метод спутниковых геодезических измерений (определений)	0.10	-
2011	986984.89	3472372.69	Метод спутниковых геодезических измерений (определений)	0.10	-

2012	987055.35	3472301.49	Метод спутниковых геодезических измерений (определений)	0.10	-
2013	987125.62	3472230.66	Метод спутниковых геодезических измерений (определений)	0.10	-
2014	987196.60	3472160.27	Метод спутниковых геодезических измерений (определений)	0.10	-
2015	987229.69	3472127.43	Метод спутниковых геодезических измерений (определений)	0.10	-
2016	987266.84	3472088.28	Метод спутниковых геодезических измерений (определений)	0.10	-
2017	987335.62	3472015.77	Метод спутниковых геодезических измерений (определений)	0.10	-
2018	987371.54	3471976.39	Метод спутниковых геодезических измерений (определений)	0.10	-
2019	987401.98	3471938.96	Метод спутниковых геодезических измерений (определений)	0.10	-
2020	987433.26	3471893.34	Метод спутниковых геодезических измерений (определений)	0.10	-
2021	987457.98	3471852.99	Метод спутниковых геодезических измерений (определений)	0.10	-
2022	987481.72	3471810.41	Метод спутниковых геодезических измерений (определений)	0.10	-
2023	987504.79	3471762.30	Метод спутниковых геодезических измерений (определений)	0.10	-
2024	987525.30	3471715.47	Метод спутниковых геодезических измерений (определений)	0.10	-
2025	987542.44	3471667.21	Метод спутниковых геодезических измерений (определений)	0.10	-
2026	987557.52	3471621.51	Метод спутниковых геодезических измерений (определений)	0.10	-
2027	987570.58	3471570.90	Метод спутниковых	0.10	-

			геодезических измерений (определений)		
2028	987582.77	3471502.28	Метод спутниковых геодезических измерений (определений)	0.10	-
2029	987586.20	3471502.88	Метод спутниковых геодезических измерений (определений)	0.10	-
2030	987592.04	3471470.04	Метод спутниковых геодезических измерений (определений)	0.10	-
2031	987597.29	3471421.51	Метод спутниковых геодезических измерений (определений)	0.10	-
2032	987600.13	3471370.13	Метод спутниковых геодезических измерений (определений)	0.10	-
2033	987597.84	3471264.42	Метод спутниковых геодезических измерений (определений)	0.10	-
2034	987588.48	3471164.92	Метод спутниковых геодезических измерений (определений)	0.10	-
2035	987584.56	3471123.29	Метод спутниковых геодезических измерений (определений)	0.10	-
2036	987581.66	3471097.83	Метод спутниковых геодезических измерений (определений)	0.10	-
2037	987577.58	3471098.30	Метод спутниковых геодезических измерений (определений)	0.10	-
2038	987573.86	3471065.52	Метод спутниковых геодезических измерений (определений)	0.10	-
2039	987562.55	3470966.17	Метод спутниковых геодезических измерений (определений)	0.10	-
2040	987550.53	3470866.81	Метод спутниковых геодезических измерений (определений)	0.10	-
2041	987538.50	3470767.58	Метод спутниковых геодезических измерений (определений)	0.10	-
2042	987526.79	3470668.39	Метод спутниковых геодезических измерений (определений)	0.10	-

			измерений (определений)		
2043	987515.01	3470569.08	Метод спутниковых геодезических измерений (определений)	0.10	-
2044	987503.18	3470469.83	Метод спутниковых геодезических измерений (определений)	0.10	-
2045	987491.33	3470370.55	Метод спутниковых геодезических измерений (определений)	0.10	-
2046	987479.88	3470271.35	Метод спутниковых геодезических измерений (определений)	0.10	-
2048	987467.02	3470073.96	Метод спутниковых геодезических измерений (определений)	0.10	-
2049	987470.74	3470020.53	Метод спутниковых геодезических измерений (определений)	0.10	-
2050	987476.13	3469977.34	Метод спутниковых геодезических измерений (определений)	0.10	-
2051	987483.74	3469928.03	Метод спутниковых геодезических измерений (определений)	0.10	-
2052	987494.35	3469881.22	Метод спутниковых геодезических измерений (определений)	0.10	-
2053	987506.96	3469832.44	Метод спутниковых геодезических измерений (определений)	0.10	-
2054	987521.07	3469786.40	Метод спутниковых геодезических измерений (определений)	0.10	-
2055	987539.66	3469737.49	Метод спутниковых геодезических измерений (определений)	0.10	-
2056	987557.32	3469695.37	Метод спутниковых геодезических измерений (определений)	0.10	-
2057	987580.31	3469650.82	Метод спутниковых геодезических измерений (определений)	0.10	-
2058	987603.50	3469609.23	Метод спутниковых геодезических измерений	0.10	-

			(определений)		
2059	987655.70	3469525.31	Метод спутниковых геодезических измерений (определений)	0.10	-
2060	987709.13	3469440.82	Метод спутниковых геодезических измерений (определений)	0.10	-
2061	987762.54	3469356.33	Метод спутниковых геодезических измерений (определений)	0.10	-
2062	987815.97	3469271.86	Метод спутниковых геодезических измерений (определений)	0.10	-
2063	987869.50	3469187.70	Метод спутниковых геодезических измерений (определений)	0.10	-
2064	987895.94	3469146.90	Метод спутниковых геодезических измерений (определений)	0.10	-
2065	987923.30	3469103.05	Метод спутниковых геодезических измерений (определений)	0.10	-
2066	987976.22	3469018.25	Метод спутниковых геодезических измерений (определений)	0.10	-
2067	988029.14	3468933.45	Метод спутниковых геодезических измерений (определений)	0.10	-
2068	988054.88	3468892.23	Метод спутниковых геодезических измерений (определений)	0.10	-
2069	988082.27	3468848.92	Метод спутниковых геодезических измерений (определений)	0.10	-
2070	988135.74	3468764.48	Метод спутниковых геодезических измерений (определений)	0.10	-
2071	988170.97	3468708.75	Метод спутниковых геодезических измерений (определений)	0.10	-
2072	988189.17	3468679.98	Метод спутниковых геодезических измерений (определений)	0.10	-
2073	988224.88	3468623.32	Метод спутниковых геодезических измерений (определений)	0.10	-

2074	988227.53	3468624.99	Метод спутниковых геодезических измерений (определений)	0.10	-
2075	988245.11	3468597.07	Метод спутниковых геодезических измерений (определений)	0.10	-
2076	988298.46	3468512.56	Метод спутниковых геодезических измерений (определений)	0.10	-
2077	988351.58	3468427.78	Метод спутниковых геодезических измерений (определений)	0.10	-
2078	988387.31	3468371.23	Метод спутниковых геодезических измерений (определений)	0.10	-
2079	988384.76	3468369.65	Метод спутниковых геодезических измерений (определений)	0.10	-
2080	988402.39	3468341.77	Метод спутниковых геодезических измерений (определений)	0.10	-
2081	988455.78	3468257.25	Метод спутниковых геодезических измерений (определений)	0.10	-
2082	988509.32	3468172.89	Метод спутниковых геодезических измерений (определений)	0.10	-
2083	988562.82	3468088.42	Метод спутниковых геодезических измерений (определений)	0.10	-
2084	988616.07	3468003.74	Метод спутниковых геодезических измерений (определений)	0.10	-
2085	988669.29	3467919.12	Метод спутниковых геодезических измерений (определений)	0.10	-
2086	988722.86	3467834.88	Метод спутниковых геодезических измерений (определений)	0.10	-
2087	988775.72	3467750.16	Метод спутниковых геодезических измерений (определений)	0.10	-
2088	988829.77	3467666.07	Метод спутниковых геодезических измерений (определений)	0.10	-
2089	988883.83	3467582.00	Метод спутниковых	0.10	-

			геодезических измерений (определений)		
2090	988945.12	3467482.08	Метод спутниковых геодезических измерений (определений)	0.10	-
2091	988949.37	3467484.71	Метод спутниковых геодезических измерений (определений)	0.10	-
2092	988993.25	3467414.32	Метод спутниковых геодезических измерений (определений)	0.10	-
2093	989046.11	3467329.50	Метод спутниковых геодезических измерений (определений)	0.10	-
2094	989099.01	3467244.67	Метод спутниковых геодезических измерений (определений)	0.10	-
2095	989152.31	3467160.29	Метод спутниковых геодезических измерений (определений)	0.10	-
2096	989205.72	3467075.83	Метод спутниковых геодезических измерений (определений)	0.10	-
2097	989259.16	3466991.37	Метод спутниковых геодезических измерений (определений)	0.10	-
2098	989307.86	3466902.16	Метод спутниковых геодезических измерений (определений)	0.10	-
2099	989334.30	3466843.91	Метод спутниковых геодезических измерений (определений)	0.10	-
2100	989348.58	3466807.60	Метод спутниковых геодезических измерений (определений)	0.10	-
2101	989364.41	3466762.60	Метод спутниковых геодезических измерений (определений)	0.10	-
2102	989379.51	3466710.07	Метод спутниковых геодезических измерений (определений)	0.10	-
2103	989390.93	3466659.84	Метод спутниковых геодезических измерений (определений)	0.10	-
2104	989399.36	3466609.27	Метод спутниковых геодезических измерений (определений)	0.10	-

			измерений (определений)		
2105	989406.54	3466552.60	Метод спутниковых геодезических измерений (определений)	0.10	-
2106	989410.12	3466507.73	Метод спутниковых геодезических измерений (определений)	0.10	-
2107	989409.59	3466405.61	Метод спутниковых геодезических измерений (определений)	0.10	-
2108	989406.27	3466348.73	Метод спутниковых геодезических измерений (определений)	0.10	-
2109	989400.06	3466303.00	Метод спутниковых геодезических измерений (определений)	0.10	-
2110	989379.94	3466203.39	Метод спутниковых геодезических измерений (определений)	0.10	-
2111	989363.19	3466147.59	Метод спутниковых геодезических измерений (определений)	0.10	-
2112	989348.14	3466105.07	Метод спутниковых геодезических измерений (определений)	0.10	-
2113	989327.71	3466052.44	Метод спутниковых геодезических измерений (определений)	0.10	-
2114	989307.84	3466010.82	Метод спутниковых геодезических измерений (определений)	0.10	-
2115	989253.94	3465906.37	Метод спутниковых геодезических измерений (определений)	0.10	-
2116	989249.50	3465908.63	Метод спутниковых геодезических измерений (определений)	0.10	-
2117	989212.10	3465834.60	Метод спутниковых геодезических измерений (определений)	0.10	-
2118	989166.65	3465745.46	Метод спутниковых геодезических измерений (определений)	0.10	-
2119	989122.21	3465656.18	Метод спутниковых геодезических измерений	0.10	-

			(определений)		
2120	989073.47	3465567.89	Метод спутниковых геодезических измерений (определений)	0.10	-
2121	989029.50	3465479.18	Метод спутниковых геодезических измерений (определений)	0.10	-
2122	988985.30	3465389.51	Метод спутниковых геодезических измерений (определений)	0.10	-
2123	988938.65	3465300.54	Метод спутниковых геодезических измерений (определений)	0.10	-
2124	988893.70	3465211.60	Метод спутниковых геодезических измерений (определений)	0.10	-
2125	988848.57	3465122.43	Метод спутниковых геодезических измерений (определений)	0.10	-
2126	988801.52	3465033.76	Метод спутниковых геодезических измерений (определений)	0.10	-
2127	988756.39	3464945.19	Метод спутниковых геодезических измерений (определений)	0.10	-
2128	988723.22	3464882.92	Метод спутниковых геодезических измерений (определений)	0.10	-
2129	988697.29	3464842.01	Метод спутниковых геодезических измерений (определений)	0.10	-
2130	988698.13	3464841.49	Метод спутниковых геодезических измерений (определений)	0.10	-
2131	988676.39	3464808.56	Метод спутниковых геодезических измерений (определений)	0.10	-
2132	988649.60	3464772.33	Метод спутниковых геодезических измерений (определений)	0.10	-
2133	988619.12	3464735.66	Метод спутниковых геодезических измерений (определений)	0.10	-
2134	988584.05	3464694.87	Метод спутниковых геодезических измерений (определений)	0.10	-

2135	988513.07	3464622.46	Метод спутниковых геодезических измерений (определений)	0.10	-
2136	988442.07	3464551.82	Метод спутниковых геодезических измерений (определений)	0.10	-
2137	988371.12	3464481.43	Метод спутниковых геодезических измерений (определений)	0.10	-
2138	988300.14	3464411.04	Метод спутниковых геодезических измерений (определений)	0.10	-
2139	988230.29	3464340.06	Метод спутниковых геодезических измерений (определений)	0.10	-
2140	988159.41	3464269.09	Метод спутниковых геодезических измерений (определений)	0.10	-
2141	988088.54	3464198.61	Метод спутниковых геодезических измерений (определений)	0.10	-
2142	988021.21	3464126.06	Метод спутниковых геодезических измерений (определений)	0.10	-
2143	987952.10	3464053.32	Метод спутниковых геодезических измерений (определений)	0.10	-
2144	987879.83	3463981.70	Метод спутниковых геодезических измерений (определений)	0.10	-
2145	987771.74	3463879.75	Метод спутниковых геодезических измерений (определений)	0.10	-
2146	987736.46	3463844.34	Метод спутниковых геодезических измерений (определений)	0.10	-
2147	987708.43	3463816.20	Метод спутниковых геодезических измерений (определений)	0.10	-
2148	987708.43	3463816.19	Метод спутниковых геодезических измерений (определений)	0.10	-
2149	987631.37	3463717.81	Метод спутниковых геодезических измерений (определений)	0.10	-
2150	987595.40	3463651.38	Метод спутниковых	0.10	-

			геодезических измерений (определений)		
2151	987561.50	3463557.25	Метод спутниковых геодезических измерений (определений)	0.10	-
2152	987532.59	3463369.27	Метод спутниковых геодезических измерений (определений)	0.10	-
2153	987530.28	3463318.37	Метод спутниковых геодезических измерений (определений)	0.10	-
2154	987525.76	3463218.50	Метод спутниковых геодезических измерений (определений)	0.10	-
2155	987569.41	3463206.48	Метод спутниковых геодезических измерений (определений)	0.10	-
2156	987580.23	3463316.11	Метод спутниковых геодезических измерений (определений)	0.10	-
2157	987582.42	3463364.32	Метод спутниковых геодезических измерений (определений)	0.10	-
2158	987610.18	3463544.86	Метод спутниковых геодезических измерений (определений)	0.10	-
2159	987641.16	3463630.89	Метод спутниковых геодезических измерений (определений)	0.10	-
2160	987673.33	3463690.30	Метод спутниковых геодезических измерений (определений)	0.10	-
2161	987745.99	3463783.06	Метод спутниковых геодезических измерений (определений)	0.10	-
2162	987806.61	3463843.91	Метод спутниковых геодезических измерений (определений)	0.10	-
2163	987914.14	3463945.33	Метод спутниковых геодезических измерений (определений)	0.10	-
2164	987987.30	3464017.81	Метод спутниковых геодезических измерений (определений)	0.10	-
2165	988057.46	3464091.62	Метод спутниковых геодезических измерений (определений)	0.10	-

			измерений (определений)		
2166	988124.51	3464163.86	Метод спутниковых геодезических измерений (определений)	0.10	-
2167	988194.67	3464233.64	Метод спутниковых геодезических измерений (определений)	0.10	-
2168	988265.67	3464304.73	Метод спутниковых геодезических измерений (определений)	0.10	-
1549	988335.56	3464375.75	Метод спутниковых геодезических измерений (определений)	0.10	-
2169	988200.22	3464369.36	Метод спутниковых геодезических измерений (определений)	0.10	-
2170	988270.57	3464440.85	Метод спутниковых геодезических измерений (определений)	0.10	-
2171	988341.55	3464511.24	Метод спутниковых геодезических измерений (определений)	0.10	-
2172	988412.52	3464581.62	Метод спутниковых геодезических измерений (определений)	0.10	-
2173	988483.23	3464652.00	Метод спутниковых геодезических измерений (определений)	0.10	-
2174	988552.23	3464722.25	Метод спутниковых геодезических измерений (определений)	0.10	-
2175	988587.12	3464762.86	Метод спутниковых геодезических измерений (определений)	0.10	-
2176	988615.87	3464797.34	Метод спутниковых геодезических измерений (определений)	0.10	-
2177	988642.09	3464832.78	Метод спутниковых геодезических измерений (определений)	0.10	-
2178	988662.68	3464863.96	Метод спутниковых геодезических измерений (определений)	0.10	-
2179	988663.54	3464863.42	Метод спутниковых геодезических измерений	0.10	-

			(определений)		
2180	988688.64	3464903.04	Метод спутниковых геодезических измерений (определений)	0.10	-
2181	988720.61	3464963.04	Метод спутниковых геодезических измерений (определений)	0.10	-
2182	988766.22	3465052.55	Метод спутниковых геодезических измерений (определений)	0.10	-
2183	988812.90	3465140.47	Метод спутниковых геодезических измерений (определений)	0.10	-
2184	988858.04	3465229.67	Метод спутниковых геодезических измерений (определений)	0.10	-
2185	988903.27	3465319.15	Метод спутниковых геодезических измерений (определений)	0.10	-
2186	988949.45	3465407.22	Метод спутниковых геодезических измерений (определений)	0.10	-
2187	988993.62	3465496.85	Метод спутниковых геодезических измерений (определений)	0.10	-
2188	989038.49	3465587.26	Метод спутниковых геодезических измерений (определений)	0.10	-
2189	989086.39	3465673.95	Метод спутниковых геодезических измерений (определений)	0.10	-
2190	989131.03	3465763.64	Метод спутниковых геодезических измерений (определений)	0.10	-
2191	989176.42	3465852.60	Метод спутниковых геодезических измерений (определений)	0.10	-
2192	989213.80	3465926.66	Метод спутниковых геодезических измерений (определений)	0.10	-
2193	989209.35	3465928.92	Метод спутниковых геодезических измерений (определений)	0.10	-
2194	989262.73	3466032.33	Метод спутниковых геодезических измерений (определений)	0.10	-

2195	989281.85	3466072.37	Метод спутниковых геодезических измерений (определений)	0.10	-
2196	989301.03	3466121.73	Метод спутниковых геодезических измерений (определений)	0.10	-
2197	989315.76	3466163.36	Метод спутниковых геодезических измерений (определений)	0.10	-
2198	989330.99	3466213.44	Метод спутниковых геодезических измерений (определений)	0.10	-
2199	989350.54	3466309.74	Метод спутниковых геодезических измерений (определений)	0.10	-
2200	989356.51	3466353.64	Метод спутниковых геодезических измерений (определений)	0.10	-
2201	989359.61	3466406.01	Метод спутниковых геодезических измерений (определений)	0.10	-
2202	989360.31	3466503.79	Метод спутниковых геодезических измерений (определений)	0.10	-
2203	989356.81	3466547.54	Метод спутниковых геодезических измерений (определений)	0.10	-
2204	989350.05	3466601.03	Метод спутниковых геодезических измерений (определений)	0.10	-
2205	989341.85	3466650.29	Метод спутниковых геодезических измерений (определений)	0.10	-
2206	989331.48	3466696.29	Метод спутниковых геодезических измерений (определений)	0.10	-
2207	989316.76	3466747.46	Метод спутниковых геодезических измерений (определений)	0.10	-
2208	989302.09	3466789.28	Метод спутниковых геодезических измерений (определений)	0.10	-
2209	989288.24	3466824.52	Метод спутниковых геодезических измерений (определений)	0.10	-
2210	989263.92	3466878.33	Метод спутниковых	0.10	-

			геодезических измерений (определений)		
2211	989216.93	3466964.62	Метод спутниковых геодезических измерений (определений)	0.10	-
2212	989163.49	3467049.10	Метод спутниковых геодезических измерений (определений)	0.10	-
2213	989110.06	3467133.59	Метод спутниковых геодезических измерений (определений)	0.10	-
2214	989056.59	3467218.25	Метод спутниковых геодезических измерений (определений)	0.10	-
2215	989003.71	3467303.06	Метод спутниковых геодезических измерений (определений)	0.10	-
2216	988950.83	3467387.89	Метод спутниковых геодезических измерений (определений)	0.10	-
2217	988906.95	3467458.30	Метод спутниковых геодезических измерений (определений)	0.10	-
2218	988911.19	3467460.93	Метод спутниковых геодезических измерений (определений)	0.10	-
2219	988850.20	3467560.39	Метод спутниковых геодезических измерений (определений)	0.10	-
2220	988796.14	3467644.45	Метод спутниковых геодезических измерений (определений)	0.10	-
2221	988742.09	3467728.53	Метод спутниковых геодезических измерений (определений)	0.10	-
2222	988689.12	3467813.41	Метод спутниковых геодезических измерений (определений)	0.10	-
2223	988635.42	3467897.86	Метод спутниковых геодезических измерений (определений)	0.10	-
2224	988582.22	3467982.46	Метод спутниковых геодезических измерений (определений)	0.10	-
2225	988529.03	3468067.03	Метод спутниковых геодезических измерений (определений)	0.10	-

			измерений (определений)		
2226	988475.56	3468151.45	Метод спутниковых геодезических измерений (определений)	0.10	-
2227	988421.98	3468235.89	Метод спутниковых геодезических измерений (определений)	0.10	-
2228	988368.61	3468320.39	Метод спутниковых геодезических измерений (определений)	0.10	-
2229	988350.97	3468348.29	Метод спутниковых геодезических измерений (определений)	0.10	-
2230	988348.44	3468346.67	Метод спутниковых геодезических измерений (определений)	0.10	-
2231	988312.64	3468403.37	Метод спутниковых геодезических измерений (определений)	0.10	-
2232	988259.59	3468487.98	Метод спутниковых геодезических измерений (определений)	0.10	-
2233	988206.24	3468572.54	Метод спутниковых геодезических измерений (определений)	0.10	-
2234	988188.64	3468600.45	Метод спутниковых геодезических измерений (определений)	0.10	-
2235	988191.25	3468602.11	Метод спутниковых геодезических измерений (определений)	0.10	-
2236	988155.50	3468658.73	Метод спутниковых геодезических измерений (определений)	0.10	-
2237	988137.36	3468687.50	Метод спутниковых геодезических измерений (определений)	0.10	-
2238	988102.12	3468743.20	Метод спутниковых геодезических измерений (определений)	0.10	-
2239	988048.66	3468827.65	Метод спутниковых геодезических измерений (определений)	0.10	-
2240	988021.18	3468871.06	Метод спутниковых геодезических измерений	0.10	-

			(определений)		
2241	987995.39	3468912.38	Метод спутниковых геодезических измерений (определений)	0.10	-
2242	987942.46	3468997.19	Метод спутниковых геодезических измерений (определений)	0.10	-
2243	987889.55	3469081.97	Метод спутниковых геодезических измерений (определений)	0.10	-
2244	987862.36	3469125.55	Метод спутниковых геодезических измерений (определений)	0.10	-
2245	987836.10	3469166.06	Метод спутниковых геодезических измерений (определений)	0.10	-
2246	987782.34	3469250.59	Метод спутниковых геодезических измерений (определений)	0.10	-
2247	987728.91	3469335.06	Метод спутниковых геодезических измерений (определений)	0.10	-
2248	987675.49	3469419.53	Метод спутниковых геодезических измерений (определений)	0.10	-
2249	987622.11	3469504.05	Метод спутниковых геодезических измерений (определений)	0.10	-
2250	987568.74	3469589.88	Метод спутниковых геодезических измерений (определений)	0.10	-
2251	987545.27	3469631.97	Метод спутниковых геодезических измерений (определений)	0.10	-
2252	987520.62	3469679.99	Метод спутниковых геодезических измерений (определений)	0.10	-
2253	987502.72	3469722.69	Метод спутниковых геодезических измерений (определений)	0.10	-
2254	987483.07	3469774.71	Метод спутниковых геодезических измерений (определений)	0.10	-
2255	987468.69	3469821.58	Метод спутниковых геодезических измерений (определений)	0.10	-

2256	987455.60	3469872.25	Метод спутниковых геодезических измерений (определений)	0.10	-
2257	987444.52	3469920.26	Метод спутниковых геодезических измерений (определений)	0.10	-
2258	987436.65	3469972.41	Метод спутниковых геодезических измерений (определений)	0.10	-
2259	987431.13	3470016.53	Метод спутниковых геодезических измерений (определений)	0.10	-
2260	987427.10	3470068.60	Метод спутниковых геодезических измерений (определений)	0.10	-
2261	987429.09	3470172.00	Метод спутниковых геодезических измерений (определений)	0.10	-
2262	987440.36	3470275.92	Метод спутниковых геодезических измерений (определений)	0.10	-
2263	987451.84	3470375.30	Метод спутниковых геодезических измерений (определений)	0.10	-
2264	987463.67	3470474.56	Метод спутниковых геодезических измерений (определений)	0.10	-
2265	987475.52	3470573.81	Метод спутниковых геодезических измерений (определений)	0.10	-
2266	987487.28	3470673.04	Метод спутниковых геодезических измерений (определений)	0.10	-
2267	987499.01	3470772.38	Метод спутниковых геодезических измерений (определений)	0.10	-
2268	987511.03	3470871.61	Метод спутниковых геодезических измерений (определений)	0.10	-
2269	987523.02	3470970.70	Метод спутниковых геодезических измерений (определений)	0.10	-
2270	987534.32	3471070.01	Метод спутниковых геодезических измерений (определений)	0.10	-
2271	987538.06	3471102.78	Метод спутниковых	0.10	-

			геодезических измерений (определений)		
2272	987534.00	3471103.25	Метод спутниковых геодезических измерений (определений)	0.10	-
2273	987536.83	3471128.27	Метод спутниковых геодезических измерений (определений)	0.10	-
2274	987540.71	3471169.40	Метод спутниковых геодезических измерений (определений)	0.10	-
2275	987550.07	3471268.94	Метод спутниковых геодезических измерений (определений)	0.10	-
2276	987552.09	3471367.08	Метод спутниковых геодезических измерений (определений)	0.10	-
2277	987549.45	3471417.59	Метод спутниковых геодезических измерений (определений)	0.10	-
2278	987544.51	3471463.27	Метод спутниковых геодезических измерений (определений)	0.10	-
2279	987538.97	3471494.49	Метод спутниковых геодезических измерений (определений)	0.10	-
2280	987542.40	3471495.12	Метод спутниковых геодезических измерений (определений)	0.10	-
2281	987530.54	3471562.15	Метод спутниковых геодезических измерений (определений)	0.10	-
2282	987518.18	3471609.96	Метод спутниковых геодезических измерений (определений)	0.10	-
2283	987503.65	3471653.93	Метод спутниковых геодезических измерений (определений)	0.10	-
2284	987487.15	3471700.38	Метод спутниковых геодезических измерений (определений)	0.10	-
2285	987467.99	3471744.23	Метод спутниковых геодезических измерений (определений)	0.10	-
2286	987445.31	3471791.61	Метод спутниковых геодезических измерений (определений)	0.10	-

			измерений (определений)		
2287	987423.07	3471831.56	Метод спутниковых геодезических измерений (определений)	0.10	-
2288	987398.79	3471871.13	Метод спутниковых геодезических измерений (определений)	0.10	-
2289	987370.14	3471913.11	Метод спутниковых геодезических измерений (определений)	0.10	-
2290	987340.43	3471949.70	Метод спутниковых геодезических измерений (определений)	0.10	-
2291	987305.91	3471987.57	Метод спутниковых геодезических измерений (определений)	0.10	-
2292	987237.10	3472060.08	Метод спутниковых геодезических измерений (определений)	0.10	-
2293	987200.37	3472098.78	Метод спутниковых геодезических измерений (определений)	0.10	-
2294	987167.74	3472131.17	Метод спутниковых геодезических измерений (определений)	0.10	-
2295	987096.76	3472201.56	Метод спутниковых геодезических измерений (определений)	0.10	-
2296	987026.22	3472272.67	Метод спутниковых геодезических измерений (определений)	0.10	-
2297	986956.08	3472343.54	Метод спутниковых геодезических измерений (определений)	0.10	-
2298	986884.97	3472413.82	Метод спутниковых геодезических измерений (определений)	0.10	-
2299	986813.90	3472484.09	Метод спутниковых геодезических измерений (определений)	0.10	-
2300	986742.79	3472554.34	Метод спутниковых геодезических измерений (определений)	0.10	-
2301	986671.72	3472624.66	Метод спутниковых геодезических измерений	0.10	-

			(определений)		
2302	986600.68	3472694.91	Метод спутниковых геодезических измерений (определений)	0.10	-
2303	986529.31	3472764.84	Метод спутниковых геодезических измерений (определений)	0.10	-
2304	986458.06	3472834.96	Метод спутниковых геодезических измерений (определений)	0.10	-
2305	986430.60	3472861.98	Метод спутниковых геодезических измерений (определений)	0.10	-
2306	986386.53	3472904.86	Метод спутниковых геодезических измерений (определений)	0.10	-
2307	986315.34	3472974.99	Метод спутниковых геодезических измерений (определений)	0.10	-
2308	986244.05	3473045.22	Метод спутниковых геодезических измерений (определений)	0.10	-
2309	986173.03	3473116.13	Метод спутниковых геодезических измерений (определений)	0.10	-
2310	986125.41	3473165.55	Метод спутниковых геодезических измерений (определений)	0.10	-
2311	986103.40	3473186.91	Метод спутниковых геодезических измерений (определений)	0.10	-
2312	986031.15	3473257.20	Метод спутниковых геодезических измерений (определений)	0.10	-
2313	985962.66	3473329.21	Метод спутниковых геодезических измерений (определений)	0.10	-
2314	985893.17	3473398.46	Метод спутниковых геодезических измерений (определений)	0.10	-
2315	985820.00	3473468.71	Метод спутниковых геодезических измерений (определений)	0.10	-
2316	985749.65	3473538.83	Метод спутниковых геодезических измерений (определений)	0.10	-

2317	985678.18	3473608.88	Метод спутниковых геодезических измерений (определений)	0.10	-
2318	985607.22	3473680.61	Метод спутниковых геодезических измерений (определений)	0.10	-
2319	985536.74	3473753.46	Метод спутниковых геодезических измерений (определений)	0.10	-
2320	985470.53	3473829.27	Метод спутниковых геодезических измерений (определений)	0.10	-
2321	985407.98	3473908.01	Метод спутниковых геодезических измерений (определений)	0.10	-
2322	985347.80	3473989.55	Метод спутниковых геодезических измерений (определений)	0.10	-
2323	985329.57	3474017.02	Метод спутниковых геодезических измерений (определений)	0.10	-
2324	985327.59	3474015.70	Метод спутниковых геодезических измерений (определений)	0.10	-
2325	985290.67	3474071.30	Метод спутниковых геодезических измерений (определений)	0.10	-
2326	985233.75	3474153.51	Метод спутниковых геодезических измерений (определений)	0.10	-
2327	985177.89	3474235.94	Метод спутниковых геодезических измерений (определений)	0.10	-
2328	985120.58	3474318.16	Метод спутниковых геодезических измерений (определений)	0.10	-
2329	985064.06	3474400.58	Метод спутниковых геодезических измерений (определений)	0.10	-
2330	985007.53	3474483.05	Метод спутниковых геодезических измерений (определений)	0.10	-
2331	984951.02	3474565.48	Метод спутниковых геодезических измерений (определений)	0.10	-
2332	984894.49	3474647.94	Метод спутниковых	0.10	-

			геодезических измерений (определений)		
2333	984884.56	3474662.40	Метод спутниковых геодезических измерений (определений)	0.10	-
2334	984884.56	3474662.43	Метод спутниковых геодезических измерений (определений)	0.10	-
2335	984837.96	3474730.34	Метод спутниковых геодезических измерений (определений)	0.10	-
2336	984781.41	3474812.79	Метод спутниковых геодезических измерений (определений)	0.10	-
2337	984724.67	3474895.00	Метод спутниковых геодезических измерений (определений)	0.10	-
2338	984667.86	3474977.27	Метод спутниковых геодезических измерений (определений)	0.10	-
2339	984644.68	3475012.23	Метод спутниковых геодезических измерений (определений)	0.10	-
2340	984614.17	3475065.01	Метод спутниковых геодезических измерений (определений)	0.10	-
2341	984592.71	3475107.03	Метод спутниковых геодезических измерений (определений)	0.10	-
2342	984569.69	3475157.21	Метод спутниковых геодезических измерений (определений)	0.10	-
2343	984544.19	3475224.73	Метод спутниковых геодезических измерений (определений)	0.10	-
2344	984535.94	3475253.33	Метод спутниковых геодезических измерений (определений)	0.10	-
2345	984520.64	3475306.40	Метод спутниковых геодезических измерений (определений)	0.10	-
2346	984510.45	3475351.34	Метод спутниковых геодезических измерений (определений)	0.10	-
2347	984501.93	3475398.95	Метод спутниковых геодезических измерений (определений)	0.10	-

			измерений (определений)		
2348	984492.30	3475466.51	Метод спутниковых геодезических измерений (определений)	0.10	-
2349	984488.53	3475554.11	Метод спутниковых геодезических измерений (определений)	0.10	-
2350	984484.95	3475654.09	Метод спутниковых геодезических измерений (определений)	0.10	-
2351	984481.11	3475753.55	Метод спутниковых геодезических измерений (определений)	0.10	-
2352	984477.53	3475853.13	Метод спутниковых геодезических измерений (определений)	0.10	-
2353	984473.09	3475951.19	Метод спутниковых геодезических измерений (определений)	0.10	-
2354	984467.40	3476052.95	Метод спутниковых геодезических измерений (определений)	0.10	-
2355	984463.50	3476153.83	Метод спутниковых геодезических измерений (определений)	0.10	-
2356	984458.71	3476252.82	Метод спутниковых геодезических измерений (определений)	0.10	-
2357	984454.17	3476351.14	Метод спутниковых геодезических измерений (определений)	0.10	-
2358	984452.56	3476387.69	Метод спутниковых геодезических измерений (определений)	0.10	-
2359	984450.07	3476453.48	Метод спутниковых геодезических измерений (определений)	0.10	-
2360	984444.89	3476552.48	Метод спутниковых геодезических измерений (определений)	0.10	-
2361	984440.94	3476652.20	Метод спутниковых геодезических измерений (определений)	0.10	-
2362	984436.32	3476751.96	Метод спутниковых геодезических измерений	0.10	-

			(определений)		
2363	984434.18	3476799.88	Метод спутниковых геодезических измерений (определений)	0.10	-
2364	984431.97	3476851.97	Метод спутниковых геодезических измерений (определений)	0.10	-
2365	984429.72	3476917.35	Метод спутниковых геодезических измерений (определений)	0.10	-
2366	984428.52	3476951.42	Метод спутниковых геодезических измерений (определений)	0.10	-
2367	984426.97	3477000.85	Метод спутниковых геодезических измерений (определений)	0.10	-
2368	984428.85	3477054.05	Метод спутниковых геодезических измерений (определений)	0.10	-
2369	984433.41	3477105.70	Метод спутниковых геодезических измерений (определений)	0.10	-
2370	984439.69	3477155.07	Метод спутниковых геодезических измерений (определений)	0.10	-
2371	984447.62	3477203.84	Метод спутниковых геодезических измерений (определений)	0.10	-
2372	984460.22	3477254.75	Метод спутниковых геодезических измерений (определений)	0.10	-
2373	984474.03	3477300.89	Метод спутниковых геодезических измерений (определений)	0.10	-
2374	984491.08	3477352.47	Метод спутниковых геодезических измерений (определений)	0.10	-
2375	984506.93	3477394.64	Метод спутниковых геодезических измерений (определений)	0.10	-
2376	984531.24	3477445.42	Метод спутниковых геодезических измерений (определений)	0.10	-
2377	984553.46	3477489.88	Метод спутниковых геодезических измерений (определений)	0.10	-

2378	984580.38	3477535.17	Метод спутниковых геодезических измерений (определений)	0.10	-
2379	984608.25	3477577.83	Метод спутниковых геодезических измерений (определений)	0.10	-
2380	984637.29	3477617.82	Метод спутниковых геодезических измерений (определений)	0.10	-
2381	984684.28	3477677.19	Метод спутниковых геодезических измерений (определений)	0.10	-
2382	984703.12	3477698.20	Метод спутниковых геодезических измерений (определений)	0.10	-
2383	984724.54	3477722.78	Метод спутниковых геодезических измерений (определений)	0.10	-
2384	984725.22	3477722.24	Метод спутниковых геодезических измерений (определений)	0.10	-
2385	984769.22	3477772.74	Метод спутниковых геодезических измерений (определений)	0.10	-
2386	984836.14	3477847.42	Метод спутниковых геодезических измерений (определений)	0.10	-
2387	984902.28	3477922.18	Метод спутниковых геодезических измерений (определений)	0.10	-
2388	984968.73	3477996.92	Метод спутниковых геодезических измерений (определений)	0.10	-
2389	985036.40	3478071.27	Метод спутниковых геодезических измерений (определений)	0.10	-
2390	985102.12	3478146.01	Метод спутниковых геодезических измерений (определений)	0.10	-
2391	985169.50	3478220.00	Метод спутниковых геодезических измерений (определений)	0.10	-
2392	985236.22	3478294.21	Метод спутниковых геодезических измерений (определений)	0.10	-
2393	985239.93	3478290.89	Метод спутниковых	0.10	-

			геодезических измерений (определений)		
2394	985306.54	3478365.40	Метод спутниковых геодезических измерений (определений)	0.10	-
2395	985373.13	3478439.94	Метод спутниковых геодезических измерений (определений)	0.10	-
2396	985439.77	3478514.47	Метод спутниковых геодезических измерений (определений)	0.10	-
2397	985506.48	3478588.91	Метод спутниковых геодезических измерений (определений)	0.10	-
2398	985573.16	3478663.37	Метод спутниковых геодезических измерений (определений)	0.10	-
2399	985567.20	3478668.70	Метод спутниковых геодезических измерений (определений)	0.10	-
2400	985633.85	3478743.22	Метод спутниковых геодезических измерений (определений)	0.10	-
2401	985700.54	3478817.68	Метод спутниковых геодезических измерений (определений)	0.10	-
2402	985706.50	3478812.36	Метод спутниковых геодезических измерений (определений)	0.10	-
2403	985773.81	3478886.56	Метод спутниковых геодезических измерений (определений)	0.10	-
2404	985835.35	3478963.77	Метод спутниковых геодезических измерений (определений)	0.10	-
2405	985887.32	3479048.18	Метод спутниковых геодезических измерений (определений)	0.10	-
2406	985926.89	3479136.04	Метод спутниковых геодезических измерений (определений)	0.10	-
2407	985934.11	3479153.55	Метод спутниковых геодезических измерений (определений)	0.10	-
2408	985954.83	3479230.28	Метод спутниковых геодезических измерений (определений)	0.10	-

			измерений (определений)		
2409	985971.41	3479326.24	Метод спутниковых геодезических измерений (определений)	0.10	-
2410	985979.26	3479407.47	Метод спутниковых геодезических измерений (определений)	0.10	-
2411	985979.47	3479423.11	Метод спутниковых геодезических измерений (определений)	0.10	-
2412	985973.47	3479423.21	Метод спутниковых геодезических измерений (определений)	0.10	-
2413	985974.85	3479523.50	Метод спутниковых геодезических измерений (определений)	0.10	-
2414	985975.38	3479622.92	Метод спутниковых геодезических измерений (определений)	0.10	-
2415	985976.97	3479723.23	Метод спутниковых геодезических измерений (определений)	0.10	-
2416	985977.37	3479822.80	Метод спутниковых геодезических измерений (определений)	0.10	-
2417	985976.84	3479922.73	Метод спутниковых геодезических измерений (определений)	0.10	-
2418	985977.81	3480023.42	Метод спутниковых геодезических измерений (определений)	0.10	-
2419	985982.20	3480123.63	Метод спутниковых геодезических измерений (определений)	0.10	-
2420	985993.88	3480224.85	Метод спутниковых геодезических измерений (определений)	0.10	-
2421	986016.29	3480324.94	Метод спутниковых геодезических измерений (определений)	0.10	-
2422	986048.07	3480421.87	Метод спутниковых геодезических измерений (определений)	0.10	-
2423	986088.08	3480515.39	Метод спутниковых геодезических измерений	0.10	-

			(определений)		
2424	986132.17	3480606.05	Метод спутниковых геодезических измерений (определений)	0.10	-
2425	986177.55	3480695.49	Метод спутниковых геодезических измерений (определений)	0.10	-
2426	986222.22	3480784.82	Метод спутниковых геодезических измерений (определений)	0.10	-
2427	986265.68	3480874.47	Метод спутниковых геодезических измерений (определений)	0.10	-
2428	986309.27	3480964.44	Метод спутниковых геодезических измерений (определений)	0.10	-
2429	986354.45	3481054.21	Метод спутниковых геодезических измерений (определений)	0.10	-
2430	986398.49	3481143.52	Метод спутниковых геодезических измерений (определений)	0.10	-
2431	986442.70	3481233.16	Метод спутниковых геодезических измерений (определений)	0.10	-
2432	986486.82	3481322.84	Метод спутниковых геодезических измерений (определений)	0.10	-
2433	986530.96	3481412.50	Метод спутниковых геодезических измерений (определений)	0.10	-
2434	986595.39	3481547.12	Метод спутниковых геодезических измерений (определений)	0.10	-
2435	986574.38	3481627.80	Метод спутниковых геодезических измерений (определений)	0.10	-
2436	986540.48	3481568.98	Метод спутниковых геодезических измерений (определений)	0.10	-
2437	986542.40	3481552.21	Метод спутниковых геодезических измерений (определений)	0.10	-
2438	986485.98	3481434.34	Метод спутниковых геодезических измерений (определений)	0.10	-

2439	986441.96	3481344.92	Метод спутниковых геодезических измерений (определений)	0.10	-
2440	986397.85	3481255.25	Метод спутниковых геодезических измерений (определений)	0.10	-
2441	986353.65	3481165.64	Метод спутниковых геодезических измерений (определений)	0.10	-
2442	986309.70	3481076.51	Метод спутниковых геодезических измерений (определений)	0.10	-
2443	986264.61	3480986.92	Метод спутниковых геодезических измерений (определений)	0.10	-
2444	986220.69	3480896.28	Метод спутниковых геодезических измерений (определений)	0.10	-
2445	986177.36	3480806.91	Метод спутниковых геодезических измерений (определений)	0.10	-
2446	986132.89	3480717.98	Метод спутниковых геодезических измерений (определений)	0.10	-
2447	986087.58	3480628.67	Метод спутниковых геодезических измерений (определений)	0.10	-
2448	986043.12	3480537.26	Метод спутниковых геодезических измерений (определений)	0.10	-
2449	986002.10	3480441.54	Метод спутниковых геодезических измерений (определений)	0.10	-
2450	985968.78	3480340.52	Метод спутниковых геодезических измерений (определений)	0.10	-
2451	985945.09	3480235.77	Метод спутниковых геодезических измерений (определений)	0.10	-
2452	985932.53	3480129.36	Метод спутниковых геодезических измерений (определений)	0.10	-
2453	985927.86	3480025.61	Метод спутниковых геодезических измерений (определений)	0.10	-
2454	985926.84	3479923.21	Метод спутниковых	0.10	-

			геодезических измерений (определений)		
2455	985927.37	3479822.77	Метод спутниковых геодезических измерений (определений)	0.10	-
2456	985926.97	3479723.73	Метод спутниковых геодезических измерений (определений)	0.10	-
2457	985925.39	3479623.71	Метод спутниковых геодезических измерений (определений)	0.10	-
2458	985924.85	3479523.98	Метод спутниковых геодезических измерений (определений)	0.10	-
2459	985923.47	3479423.90	Метод спутниковых геодезических измерений (определений)	0.10	-
2460	985921.82	3479332.91	Метод спутниковых геодезических измерений (определений)	0.10	-
2461	985905.95	3479241.08	Метод спутниковых геодезических измерений (определений)	0.10	-
2462	985886.67	3479169.66	Метод спутниковых геодезических измерений (определений)	0.10	-
2463	985843.05	3479071.65	Метод спутниковых геодезических измерений (определений)	0.10	-
2464	985794.36	3478992.56	Метод спутниковых геодезических измерений (определений)	0.10	-
2465	985735.70	3478918.97	Метод спутниковых геодезических измерений (определений)	0.10	-
2466	985685.53	3478863.66	Метод спутниковых геодезических измерений (определений)	0.10	-
2467	985596.60	3478776.58	Метод спутниковых геодезических измерений (определений)	0.10	-
2468	985529.93	3478702.03	Метод спутниковых геодезических измерений (определений)	0.10	-
2469	985469.24	3478622.27	Метод спутниковых геодезических измерений (определений)	0.10	-

			измерений (определений)		
2470	985402.53	3478547.84	Метод спутниковых геодезических измерений (определений)	0.10	-
2471	985335.86	3478473.27	Метод спутниковых геодезических измерений (определений)	0.10	-
2472	985269.26	3478398.72	Метод спутниковых геодезических измерений (определений)	0.10	-
2473	985215.59	3478338.68	Метод спутниковых геодезических измерений (определений)	0.10	-
2474	985132.42	3478253.55	Метод спутниковых геодезических измерений (определений)	0.10	-
2475	985065.15	3478179.68	Метод спутниковых геодезических измерений (определений)	0.10	-
2476	984999.13	3478104.61	Метод спутниковых геодезических измерений (определений)	0.10	-
2477	984931.75	3478030.58	Метод спутниковых геодезических измерений (определений)	0.10	-
2478	984864.91	3477955.40	Метод спутниковых геодезических измерений (определений)	0.10	-
2479	984798.80	3477880.67	Метод спутниковых геодезических измерений (определений)	0.10	-
2480	984731.98	3477806.11	Метод спутниковых геодезических измерений (определений)	0.10	-
2481	984690.91	3477758.98	Метод спутниковых геодезических измерений (определений)	0.10	-
2482	984645.07	3477708.22	Метод спутниковых геодезических измерений (определений)	0.10	-
2483	984598.08	3477648.85	Метод спутниковых геодезических измерений (определений)	0.10	-
2484	984567.79	3477607.21	Метод спутниковых геодезических измерений	0.10	-

			(определений)		
2485	984538.52	3477562.52	Метод спутниковых геодезических измерений (определений)	0.10	-
2486	984510.48	3477515.43	Метод спутниковых геодезических измерений (определений)	0.10	-
2487	984486.51	3477467.77	Метод спутниковых геодезических измерений (определений)	0.10	-
2488	984461.83	3477416.23	Метод спутниковых геодезических измерений (определений)	0.10	-
2489	984444.28	3477370.06	Метод спутниковых геодезических измерений (определений)	0.10	-
2490	984426.56	3477316.58	Метод спутниковых геодезических измерений (определений)	0.10	-
2491	984412.32	3477269.09	Метод спутниковых геодезических измерений (определений)	0.10	-
2492	984399.08	3477215.85	Метод спутниковых геодезических измерений (определений)	0.10	-
2493	984390.34	3477163.09	Метод спутниковых геодезических измерений (определений)	0.10	-
2494	984383.81	3477112.01	Метод спутниковых геодезических измерений (определений)	0.10	-
2495	984379.04	3477058.45	Метод спутниковых геодезических измерений (определений)	0.10	-
2496	984377.00	3477002.62	Метод спутниковых геодезических измерений (определений)	0.10	-
2497	984378.54	3476949.85	Метод спутниковых геодезических измерений (определений)	0.10	-
2498	984382.00	3476850.25	Метод спутниковых геодезических измерений (определений)	0.10	-
2499	984384.22	3476797.76	Метод спутниковых геодезических измерений (определений)	0.10	-

2500	984386.37	3476749.73	Метод спутниковых геодезических измерений (определений)	0.10	-
2501	984390.99	3476650.05	Метод спутниковых геодезических измерений (определений)	0.10	-
2502	984394.93	3476550.50	Метод спутниковых геодезических измерений (определений)	0.10	-
2503	984400.12	3476451.23	Метод спутниковых геодезических измерений (определений)	0.10	-
2504	984402.60	3476385.80	Метод спутниковых геодезических измерений (определений)	0.10	-
2505	984408.76	3476250.51	Метод спутниковых геодезических измерений (определений)	0.10	-
2506	984413.55	3476151.66	Метод спутниковых геодезических измерений (определений)	0.10	-
2507	984417.44	3476051.02	Метод спутниковых геодезических измерений (определений)	0.10	-
2508	984423.15	3475948.66	Метод спутниковых геодезических измерений (определений)	0.10	-
2509	984427.57	3475851.10	Метод спутниковых геодезических измерений (определений)	0.10	-
2510	984431.14	3475751.75	Метод спутниковых геодезических измерений (определений)	0.10	-
2511	984434.98	3475652.23	Метод спутниковых геодезических измерений (определений)	0.10	-
2512	984438.56	3475552.32	Метод спутниковых геодезических измерений (определений)	0.10	-
2513	984442.35	3475464.36	Метод спутниковых геодезических измерений (определений)	0.10	-
2514	984452.43	3475391.89	Метод спутниковых геодезических измерений (определений)	0.10	-
2515	984461.23	3475342.53	Метод спутниковых	0.10	-

			геодезических измерений (определений)		
2516	984471.88	3475295.34	Метод спутниковых геодезических измерений (определений)	0.10	-
2517	984487.90	3475239.48	Метод спутниковых геодезических измерений (определений)	0.10	-
2518	984522.91	3475139.54	Метод спутниковых геодезических измерений (определений)	0.10	-
2519	984547.26	3475086.18	Метод спутниковых геодезических измерений (определений)	0.10	-
2520	984569.64	3475042.27	Метод спутниковых геодезических измерений (определений)	0.10	-
2521	984601.39	3474987.21	Метод спутниковых геодезических измерений (определений)	0.10	-
2522	984626.19	3474949.64	Метод спутниковых геодезических измерений (определений)	0.10	-
2523	984683.52	3474866.59	Метод спутниковых геодезических измерений (определений)	0.10	-
2524	984740.22	3474784.45	Метод спутниковых геодезических измерений (определений)	0.10	-
2525	984796.73	3474702.06	Метод спутниковых геодезических измерений (определений)	0.10	-
2526	984843.12	3474634.46	Метод спутниковых геодезических измерений (определений)	0.10	-
2527	984909.78	3474537.21	Метод спутниковых геодезических измерений (определений)	0.10	-
2528	984966.29	3474454.78	Метод спутниковых геодезических измерений (определений)	0.10	-
2529	985022.82	3474372.31	Метод спутниковых геодезических измерений (определений)	0.10	-
2530	985079.34	3474289.88	Метод спутниковых геодезических измерений (определений)	0.10	-

			измерений (определений)		
2531	985136.68	3474207.62	Метод спутниковых геодезических измерений (определений)	0.10	-
2532	985192.36	3474125.46	Метод спутниковых геодезических измерений (определений)	0.10	-
2533	985249.29	3474043.24	Метод спутниковых геодезических измерений (определений)	0.10	-
2534	985285.94	3473988.04	Метод спутниковых геодезических измерений (определений)	0.10	-
2535	985367.75	3473878.32	Метод спутниковых геодезических измерений (определений)	0.10	-
2536	985431.38	3473798.17	Метод спутниковых геодезических измерений (определений)	0.10	-
2537	985499.08	3473720.57	Метод спутниковых геодезических измерений (определений)	0.10	-
2538	985571.28	3473645.84	Метод спутниковых геодезических измерений (определений)	0.10	-
2539	985642.63	3473573.72	Метод спутниковых геодезических измерений (определений)	0.10	-
2540	985714.50	3473503.27	Метод спутниковых геодезических измерений (определений)	0.10	-
2541	985784.70	3473433.30	Метод спутниковых геодезических измерений (определений)	0.10	-
2542	985858.21	3473362.71	Метод спутниковых геодезических измерений (определений)	0.10	-
2543	985926.89	3473294.27	Метод спутниковых геодезических измерений (определений)	0.10	-
2544	985994.92	3473222.74	Метод спутниковых геодезических измерений (определений)	0.10	-
2545	986068.53	3473151.07	Метод спутниковых геодезических измерений	0.10	-

			(определений)		
2546	986137.03	3473081.44	Метод спутниковых геодезических измерений (определений)	0.10	-
2547	986208.72	3473009.84	Метод спутниковых геодезических измерений (определений)	0.10	-
2548	986280.25	3472939.37	Метод спутниковых геодезических измерений (определений)	0.10	-
2549	986351.44	3472869.24	Метод спутниковых геодезических измерений (определений)	0.10	-
2550	986395.63	3472826.24	Метод спутниковых геодезических измерений (определений)	0.10	-
2551	986494.24	3472729.20	Метод спутниковых геодезических измерений (определений)	0.10	-
2552	986565.60	3472659.28	Метод спутниковых геодезических измерений (определений)	0.10	-
2553	986636.56	3472589.11	Метод спутниковых геодезических измерений (определений)	0.10	-
2554	986707.62	3472518.80	Метод спутниковых геодезических измерений (определений)	0.10	-
2555	986778.75	3472448.53	Метод спутниковых геодезических измерений (определений)	0.10	-
2556	986849.82	3472378.27	Метод спутниковых геодезических измерений (определений)	0.10	-
2557	986920.74	3472308.17	Метод спутниковых геодезических измерений (определений)	0.10	-
2558	986990.68	3472237.50	Метод спутниковых геодезических измерений (определений)	0.10	-
2559	987061.26	3472166.35	Метод спутниковых геодезических измерений (определений)	0.10	-
2560	987132.52	3472095.68	Метод спутниковых геодезических измерений (определений)	0.10	-

2561	987164.62	3472063.82	Метод спутниковых геодезических измерений (определений)	0.10	-
2562	987200.83	3472025.66	Метод спутниковых геодезических измерений (определений)	0.10	-
2563	987269.30	3471953.52	Метод спутниковых геодезических измерений (определений)	0.10	-
2564	987302.52	3471917.07	Метод спутниковых геодезических измерений (определений)	0.10	-
2565	987330.01	3471883.21	Метод спутниковых геодезических измерений (определений)	0.10	-
2566	987356.81	3471843.95	Метод спутниковых геодезических измерений (определений)	0.10	-
2567	987379.90	3471806.31	Метод спутниковых геодезических измерений (определений)	0.10	-
2568	987400.87	3471768.63	Метод спутниковых геодезических измерений (определений)	0.10	-
2569	987422.52	3471723.42	Метод спутниковых геодезических измерений (определений)	0.10	-
2570	987440.63	3471681.98	Метод спутниковых геодезических измерений (определений)	0.10	-
2571	987456.35	3471637.72	Метод спутниковых геодезических измерений (определений)	0.10	-
2572	987470.19	3471595.84	Метод спутниковых геодезических измерений (определений)	0.10	-
2573	987481.64	3471551.52	Метод спутниковых геодезических измерений (определений)	0.10	-
2574	987490.64	3471500.70	Метод спутниковых геодезических измерений (определений)	0.10	-
2575	987494.98	3471456.21	Метод спутниковых геодезических измерений (определений)	0.10	-
2576	987499.59	3471413.59	Метод спутниковых	0.10	-

			геодезических измерений (определений)		
2577	987502.06	3471366.29	Метод спутниковых геодезических измерений (определений)	0.10	-
2578	987500.12	3471271.80	Метод спутниковых геодезических измерений (определений)	0.10	-
2579	987490.93	3471174.09	Метод спутниковых геодезических измерений (определений)	0.10	-
2580	987487.09	3471133.43	Метод спутниковых геодезических измерений (определений)	0.10	-
2581	987473.36	3470976.53	Метод спутниковых геодезических измерений (определений)	0.10	-
2582	987461.39	3470877.62	Метод спутниковых геодезических измерений (определений)	0.10	-
2583	987449.37	3470778.39	Метод спутниковых геодезических измерений (определений)	0.10	-
2584	987437.63	3470678.91	Метод спутниковых геодезических измерений (определений)	0.10	-
2585	987425.87	3470579.72	Метод спутниковых геодезических измерений (определений)	0.10	-
2586	987414.02	3470480.49	Метод спутниковых геодезических измерений (определений)	0.10	-
2587	987402.19	3470381.22	Метод спутниковых геодезических измерений (определений)	0.10	-
2588	987390.69	3470281.66	Метод спутниковых геодезических измерений (определений)	0.10	-
2589	987379.38	3470177.39	Метод спутниковых геодезических измерений (определений)	0.10	-
2590	987377.11	3470069.56	Метод спутниковых геодезических измерений (определений)	0.10	-
2591	987381.28	3470012.67	Метод спутниковых геодезических измерений (определений)	0.10	-

			измерений (определений)		
2592	987387.04	3469966.20	Метод спутниковых геодезических измерений (определений)	0.10	-
2593	987395.08	3469912.80	Метод спутниковых геодезических измерений (определений)	0.10	-
2594	987406.88	3469861.01	Метод спутниковых геодезических измерений (определений)	0.10	-
2595	987420.28	3469809.07	Метод спутниковых геодезических измерений (определений)	0.10	-
2596	987435.27	3469760.04	Метод спутниковых геодезических измерений (определений)	0.10	-
2597	987455.95	3469705.02	Метод спутниковых геодезических измерений (определений)	0.10	-
2598	987474.51	3469660.66	Метод спутниковых геодезических измерений (определений)	0.10	-
2599	987500.79	3469609.14	Метод спутниковых геодезических измерений (определений)	0.10	-
2600	987525.07	3469565.53	Метод спутниковых геодезических измерений (определений)	0.10	-
2601	987579.65	3469477.65	Метод спутниковых геодезических измерений (определений)	0.10	-
2602	987633.22	3469392.83	Метод спутниковых геодезических измерений (определений)	0.10	-
2603	987686.65	3469308.34	Метод спутниковых геодезических измерений (определений)	0.10	-
2604	987740.08	3469223.86	Метод спутниковых геодезических измерений (определений)	0.10	-
2605	987793.91	3469139.23	Метод спутниковых геодезических измерений (определений)	0.10	-
2606	987820.17	3469098.72	Метод спутниковых геодезических измерений	0.10	-

			(определений)		
2607	987847.13	3469055.50	Метод спутниковых геодезических измерений (определений)	0.10	-
2608	987900.04	3468970.72	Метод спутниковых геодезических измерений (определений)	0.10	-
2609	987952.97	3468885.91	Метод спутниковых геодезических измерений (определений)	0.10	-
2610	987978.76	3468844.59	Метод спутниковых геодезических измерений (определений)	0.10	-
2611	988006.41	3468800.91	Метод спутниковых геодезических измерений (определений)	0.10	-
2612	988059.87	3468716.46	Метод спутниковых геодезических измерений (определений)	0.10	-
2613	988095.09	3468660.80	Метод спутниковых геодезических измерений (определений)	0.10	-
2614	988142.68	3468585.39	Метод спутниковых геодезических измерений (определений)	0.10	-
2615	988163.95	3468545.87	Метод спутниковых геодезических измерений (определений)	0.10	-
2616	988217.27	3468461.36	Метод спутниковых геодезических измерений (определений)	0.10	-
2617	988270.28	3468376.81	Метод спутниковых геодезических измерений (определений)	0.10	-
2618	988306.16	3468319.98	Метод спутниковых геодезических измерений (определений)	0.10	-
2619	988379.71	3468209.19	Метод спутниковых геодезических измерений (определений)	0.10	-
2620	988433.33	3468124.68	Метод спутниковых геодезических измерений (определений)	0.10	-
2621	988486.75	3468040.34	Метод спутниковых геодезических измерений (определений)	0.10	-

2622	988539.89	3467955.84	Метод спутниковых геодезических измерений (определений)	0.10	-
2623	988593.09	3467871.24	Метод спутниковых геодезических измерений (определений)	0.10	-
2624	988646.81	3467786.76	Метод спутниковых геодезических измерений (определений)	0.10	-
2625	988699.67	3467702.06	Метод спутниковых геодезических измерений (определений)	0.10	-
2626	988754.08	3467617.41	Метод спутниковых геодезических измерений (определений)	0.10	-
2627	988807.86	3467533.80	Метод спутниковых геодезических измерений (определений)	0.10	-
2628	988859.12	3467450.19	Метод спутниковых геодезических измерений (определений)	0.10	-
2629	988908.40	3467361.44	Метод спутниковых геодезических измерений (определений)	0.10	-
2630	988961.28	3467276.61	Метод спутниковых геодезических измерений (определений)	0.10	-
2631	989014.16	3467191.80	Метод спутниковых геодезических измерений (определений)	0.10	-
2632	989067.79	3467106.89	Метод спутниковых геодезических измерений (определений)	0.10	-
2633	989121.23	3467022.38	Метод спутниковых геодезических измерений (определений)	0.10	-
2634	989173.80	3466939.27	Метод спутниковых геодезических измерений (определений)	0.10	-
2635	989219.12	3466856.05	Метод спутниковых геодезических измерений (определений)	0.10	-
2636	989242.16	3466805.07	Метод спутниковых геодезических измерений (определений)	0.10	-
2637	989269.10	3466732.26	Метод спутниковых	0.10	-

			геодезических измерений (определений)		
2638	989283.03	3466683.87	Метод спутниковых геодезических измерений (определений)	0.10	-
2639	989292.76	3466640.68	Метод спутниковых геодезических измерений (определений)	0.10	-
2640	989300.57	3466593.79	Метод спутниковых геодезических измерений (определений)	0.10	-
2641	989307.06	3466542.41	Метод спутниковых геодезических измерений (определений)	0.10	-
2642	989310.30	3466501.97	Метод спутниковых геодезических измерений (определений)	0.10	-
2643	989309.62	3466407.67	Метод спутниковых геодезических измерений (определений)	0.10	-
2644	989306.71	3466358.49	Метод спутниковых геодезических измерений (определений)	0.10	-
2645	989301.22	3466318.09	Метод спутниковых геодезических измерений (определений)	0.10	-
2646	989282.46	3466225.72	Метод спутниковых геодезических измерений (определений)	0.10	-
2647	989268.25	3466178.98	Метод спутниковых геодезических измерений (определений)	0.10	-
2648	989254.15	3466139.13	Метод спутниковых геодезических измерений (определений)	0.10	-
2649	989235.92	3466092.23	Метод спутниковых геодезических измерений (определений)	0.10	-
2650	989217.94	3466054.58	Метод спутниковых геодезических измерений (определений)	0.10	-
2651	989164.92	3465951.85	Метод спутниковых геодезических измерений (определений)	0.10	-
2652	989131.83	3465875.23	Метод спутниковых геодезических измерений (определений)	0.10	-

			измерений (определений)		
2653	989086.49	3465786.36	Метод спутниковых геодезических измерений (определений)	0.10	-
2654	989042.11	3465697.19	Метод спутниковых геодезических измерений (определений)	0.10	-
2655	988994.73	3465611.44	Метод спутниковых геодезических измерений (определений)	0.10	-
2656	988948.83	3465519.08	Метод спутниковых геодезических измерений (определений)	0.10	-
2657	988904.88	3465429.88	Метод спутниковых геодезических измерений (определений)	0.10	-
2658	988858.99	3465342.37	Метод спутниковых геодезических измерений (определений)	0.10	-
2659	988813.42	3465252.24	Метод спутниковых геодезических измерений (определений)	0.10	-
2660	988768.51	3465163.48	Метод спутниковых геодезических измерений (определений)	0.10	-
2661	988722.06	3465076.00	Метод спутниковых геодезических измерений (определений)	0.10	-
2662	988676.27	3464986.15	Метод спутниковых геодезических измерений (определений)	0.10	-
2663	988645.40	3464928.21	Метод спутниковых геодезических измерений (определений)	0.10	-
2664	988623.91	3464894.29	Метод спутниковых геодезических измерений (определений)	0.10	-
2665	988576.54	3464828.25	Метод спутниковых геодезических измерений (определений)	0.10	-
2666	988548.95	3464795.16	Метод спутниковых геодезических измерений (определений)	0.10	-
2667	988515.39	3464756.10	Метод спутниковых геодезических измерений	0.10	-

			(определений)		
2668	988447.76	3464687.24	Метод спутниковых геодезических измерений (определений)	0.10	-
2669	988377.28	3464617.09	Метод спутниковых геодезических измерений (определений)	0.10	-
2670	988306.34	3464546.74	Метод спутниковых геодезических измерений (определений)	0.10	-
2671	988235.36	3464476.35	Метод спутниковых геодезических измерений (определений)	0.10	-
2672	988164.71	3464404.56	Метод спутниковых геодезических измерений (определений)	0.10	-
2673	988094.50	3464334.27	Метод спутниковых геодезических измерений (определений)	0.10	-
2674	988023.68	3464263.85	Метод спутниковых геодезических измерений (определений)	0.10	-
2675	987953.82	3464188.68	Метод спутниковых геодезических измерений (определений)	0.10	-
2676	987885.96	3464117.24	Метод спутниковых геодезических измерений (определений)	0.10	-
2677	987816.39	3464048.33	Метод спутниковых геодезических измерений (определений)	0.10	-
2678	987707.67	3463945.74	Метод спутниковых геодезических измерений (определений)	0.10	-
2679	987671.31	3463909.27	Метод спутниковых геодезических измерений (определений)	0.10	-
2680	987600.08	3463833.49	Метод спутниковых геодезических измерений (определений)	0.10	-
2681	987554.08	3463773.01	Метод спутниковых геодезических измерений (определений)	0.10	-
2682	987509.37	3463695.51	Метод спутниковых геодезических измерений (определений)	0.10	-

2683	987486.71	3463643.92	Метод спутниковых геодезических измерений (определений)	0.10	-
2684	987467.65	3463584.11	Метод спутниковых геодезических измерений (определений)	0.10	-
2685	987454.21	3463526.92	Метод спутниковых геодезических измерений (определений)	0.10	-
2686	987443.30	3463425.16	Метод спутниковых геодезических измерений (определений)	0.10	-
2687	987437.01	3463323.57	Метод спутниковых геодезических измерений (определений)	0.10	-
2688	987434.21	3463221.66	Метод спутниковых геодезических измерений (определений)	0.10	-
2689	987484.19	3463220.30	Метод спутниковых геодезических измерений (определений)	0.10	-
2690	987486.92	3463320.51	Метод спутниковых геодезических измерений (определений)	0.10	-
2691	987493.03	3463420.02	Метод спутниковых геодезических измерений (определений)	0.10	-
2692	987502.91	3463515.60	Метод спутниковых геодезических измерений (определений)	0.10	-
2693	987515.36	3463569.15	Метод спутниковых геодезических измерений (определений)	0.10	-
2694	987532.53	3463623.91	Метод спутниковых геодезических измерений (определений)	0.10	-
2695	987553.71	3463672.41	Метод спутниковых геодезических измерений (определений)	0.10	-
2696	987576.50	3463716.15	Метод спутниковых геодезических измерений (определений)	0.10	-
2697	987593.93	3463742.82	Метод спутниковых геодезических измерений (определений)	0.10	-
2698	987637.47	3463800.29	Метод спутниковых	0.10	-

			геодезических измерений (определений)		
2699	987671.49	3463838.60	Метод спутниковых геодезических измерений (определений)	0.10	-
2700	987681.23	3463848.46	Метод спутниковых геодезических измерений (определений)	0.10	-
2701	987706.71	3463873.96	Метод спутниковых геодезических измерений (определений)	0.10	-
2702	987741.98	3463909.37	Метод спутниковых геодезических измерений (определений)	0.10	-
2703	987851.15	3464012.38	Метод спутниковых геодезических измерений (определений)	0.10	-
2704	987921.69	3464082.25	Метод спутниковых геодезических измерений (определений)	0.10	-
2705	987990.27	3464154.45	Метод спутниковых геодезических измерений (определений)	0.10	-
2706	988058.93	3464228.39	Метод спутниковых геодезических измерений (определений)	0.10	-
2707	988129.82	3464298.87	Метод спутниковых геодезических измерений (определений)	0.10	-
2169	988200.22	3464369.36	Метод спутниковых геодезических измерений (определений)	0.10	-

3. Сведения о характерных точках части (частей) границы объекта

Обозначение характерных точек части границы	Координаты, м		Метод определения координат характерной точки	Средняя квадратическая погрешность положения характерной точки (M), м	Описание обозначения точки на местности (при наличии)
	X	Y			
1	2	3	4	5	6
-	-	-	-	-	-

Раздел 3


Сведения о местоположении измененных (уточненных) границ объекта

1. Система координат -

2. Сведения о характерных точках границ объекта

Раздел 4

План границ объекта
Придорожной полосы автомобильной дороги общего пользования регионального значения
Лянторский водозабор – п. Песчаный – с. Сытомино



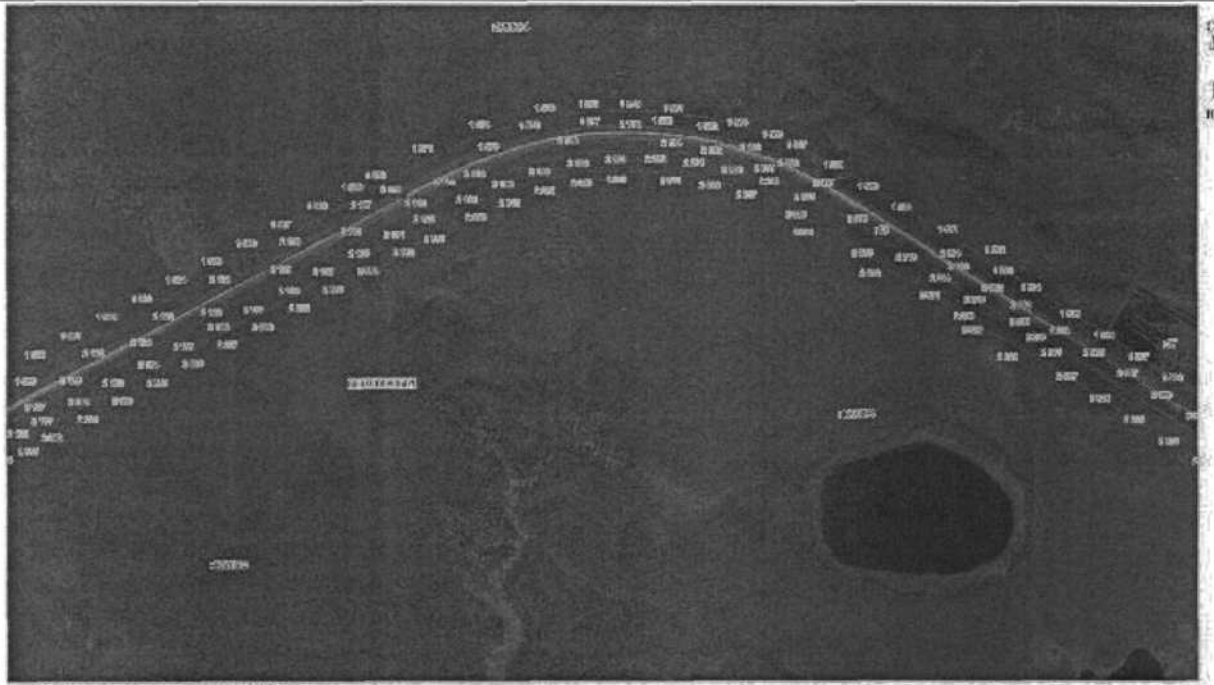
Используемые условные знаки и обозначения:

- граница кадастрового участка
- граница ИЖС/ИТ
- существующая часть границы земельного участка, расположенная в ЕИРН согласно фактической обстановке для обозначения ее местоположения;
- обозначение коллективной формы административного участка;
- номер кадастрового участка

Масштаб 1:8000

Раздел 4

План границ объекта
Придорожной полосы автомобильной дороги общего пользования регионального значения
Лянторский водозабор – п. Песчаный – с. Сытомино



Исходные условия и обозначения:


- район кадастрового квартала
- граница ЗОНП
- существующая ось трассы земельного участка, включенная в Единый кадастр
- ось трассы для определения ее местоположения;
- обозначение ленточного номера земельного участка
- номер кадастрового квартала

Масштаб 1:5000

06.03.2015/401

Раздел 4

План границ объекта
Придорожной полосы автомобильной дороги общего пользования регионального значения
Лянторский водозабор – п. Песчаный – с. Сытомино




Используемые условные знаки и обозначения:

- граница кадастрового квартала
- граница ЗОУИТ
- существующая часть границ земельного участка, принадлежащая к ДТ РЦ «Лянтор»
- в которых участки для изъятия не используются
- обозначение кадастрового номера земельного участка
- номер кадастрового квартала

Масштаб 1:8000

Раздел 4

План границ объекта
Придорожной полосы автомобильной дороги общего пользования регионального значения
Лянторский водозабор – п. Песчаный – с. Сытомино



Исключенные условные знаки и обозначения: Масштаб 1:5000

- граница кадастрового квартала
- граница ЗУНП
- существующая часть границы земельного участка, нанесенная в ИРП сведения о объектах недвижимости для определения ее местоположения;
- обозначение кадастрового номера земельного участка
- номер кадастрового квартала

Раздел 4

План границ объекта
 Придорожной полосы автомобильной дороги общего пользования регионального значения
 Лянторский водозабор – п. Песчаный – с. Сытомино



Используемые условные знаки в обозначении:


- граница кадастрового квартала
- граница ЗУ ЕП
- существующая часть границ земельного участка, известная в Едином государственном реестре недвижимости для определения его собственности
- обозначение выделенной части земельного участка
- центр кадастрового квартала

Масштаб 1:3000

50
 36.03.0253401

Раздел 4

План границ объекта
Придорожной полосы автомобильной дороги общего пользования регионального значения
Лянторский водозабор – п. Песчаный – с. Сытомино




Нормативные условные знаки и обозначения:

- граница кадастрового квартала
- граница ЗОУИТ
- существующая часть границ земельного участка, имеющаяся в ЕГРН сведениях
- границы территории для строительства на местоположении:
- обозначение кадастрового номера земельного участка
- номер кадастрового квартала

Масштаб 1:10000

Раздел 4

План границ объекта
Придорожной полосы автомобильной дороги общего пользования регионального значения
Лянторский водозабор – п. Песчаный – с. Сытомино



Использованные условные знаки и обозначения:


- границы кадастрового квартала;
- граница ЗОУИП;
- граница водной части границ земель в участке, выделенной и ЕГРН сделаны в которой безвозмездно для организации от мест обитания;
- обозначение кадастрового номера земельного участка;
- номер кадастрового квартала.

Масштаб 1:5000

№ 03/0033401

Раздел 4

План границ объекта
 Придорожной полосы автомобильной дороги общего пользования регионального значения
 Лянторский водозабор – п. Песчаный – с. Сытомино




Базисными являются точки и объекты:

- границы объектов из кадастра
- точки ЗОСНП
- объекты кадастра, имеющие границы земельного участка, поделенные в ЕГРН (составляя в спорной зоне для определения ее местоположения)
- объекты кадастра, имеющие границы земельного участка
- номер кадастрового квартала

Масштаб 1:3000

Раздел 4

План границ объекта
Придорожной полосы автомобильной дороги общего пользования регионального значения
Лянторский водозабор – п. Песчаный – с. Сытомино



Исходные данные: трассы и обочины:

- граница кадастрового участка;
- граница ЗОУИТ;
- существующие места границ земельного участка, занесенные в Единый сводный каталог документов для определения местоположения;
- обременение кадастрового номера земельного участка;
- номер кадастрового участка.

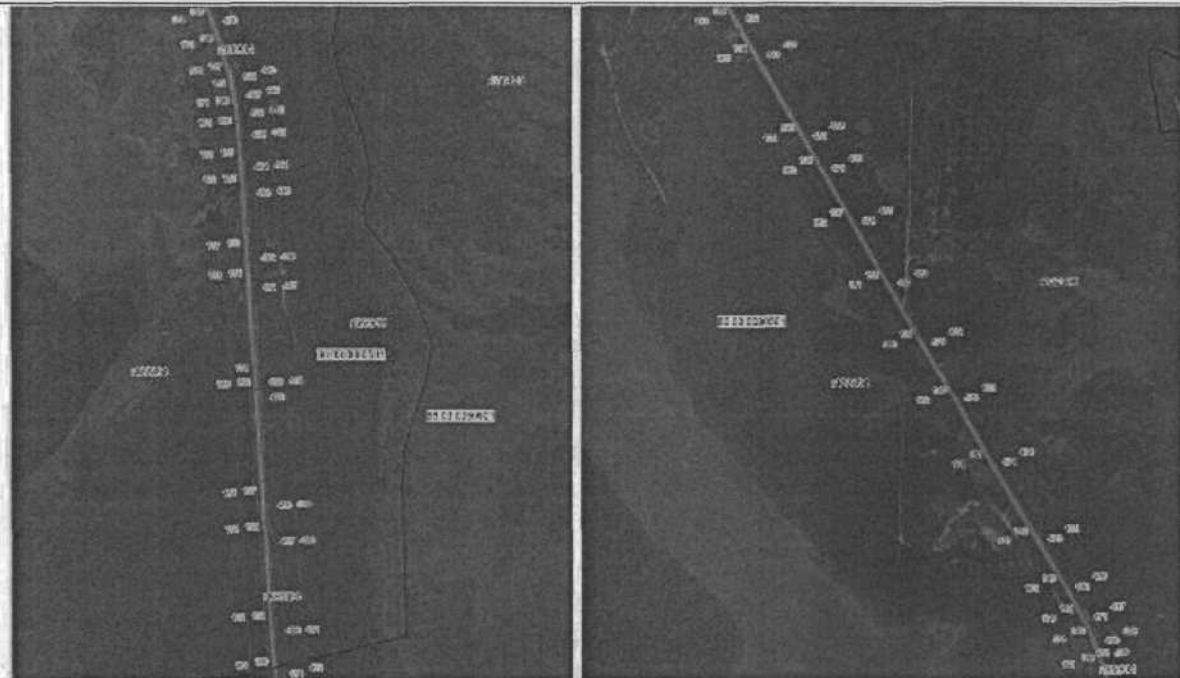
Масштаб 1:5000

№ 34.02.002390

с
1
ю

Раздел 4

План границ объекта
Придорожной полосы автомобильной дороги общего пользования регионального значения
Лянторский водозабор – п. Песчаный – с. Сытомино



Использованные условные знаки и обозначения:


- границы кадастрового квартала;
- границы ЗУН/ИТ;
- ситуационная часть границ земельных участков, расположенных в ЕТРН (ссылочные объекты), в которых расположены для обозначения их местоположения;
- обозначение кадастрового номера земельного участка;
- номер кадастрового квартала.

Масштаб 1:8000






№
 85.03.0031401

Раздел 4

План границ объекта
Придорожной полосы автомобильной дороги общего пользования регионального значения
Лянторский водозабор – п. Песчаный – с. Сытомино




Пояснительные условия знаков и обозначений:

-  - граница кадастрового квартала;
-  - граница ЗОУИП;
-  - существующая часть границы земельного участка, выходящая в ЗОУИП (кадастровый номер которого указывается для определения его местоположения);
-  - обозначение кадастрового номера земельного участка;
-  - номер кадастрового квартала.

Масштаб 1:8000

Раздел 4

План границ объекта
Придорожной полосы автомобильной дороги общего пользования регионального значения
Лянторский водозабор – п. Песчаный – с. Сытомино



Исключенные земельные участки:


- граница кадастрового квартала
- граница ЗУНП
- граница земельного участка, выделенная в Едином государственном реестре недвижимости для размещения объектов недвижимости
- обозначение кадастрового номера земельного участка
- номер кадастрового квартала

Масштаб 1:8000

56:03:0050531

Раздел 4

План границ объекта
Придорожной полосы автомобильной дороги общего пользования регионального значения
Лянторский водозабор – п. Песчаный – с. Сытомино



Исключенные участки выделены обводнением.

— граница кадастрового участка

— граница ЗОУИП

— существующая часть границы земельного участка, имеющаяся в ЕГРН сведениях о которой являются для определения ее местонахождения;


— обременение кадастрового номера земельного участка

— номер кадастрового участка

Масштаб 1:800


Раздел 4

План границ объекта
 Придорожной полосы автомобильной дороги общего пользования регионального значения
 Лянторский водозабор – п. Песчаный – с. Сытомино



Раздел 4

План границ объекта
Придорожной полосы автомобильной дороги общего пользования регионального значения
Лянторский водозабор – п. Песчаный – с. Сытомино



Использованы условные знаки и обозначения:

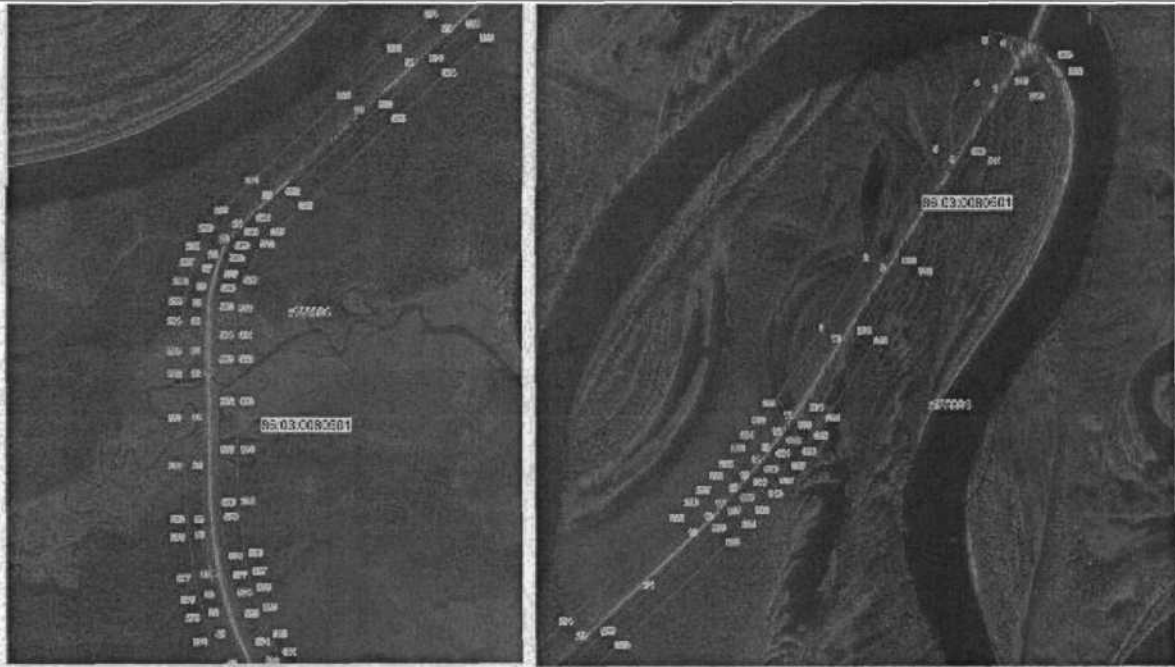
- граница земельного участка
- границы ЗОУИП
- статус границ: часть границы земельного участка, имеющаяся в ЕИРН создания с которой достаточно для определения ее местоположения,
- обременение владения участком земельного участка
- номер кадастрового квартала

Масштаб 1:5000

56.03.0053401

Раздел 4

План границ объекта
Придорожной полосы автомобильной дороги общего пользования регионального значения
Лянторский водозабор – п. Песчаный – с. Сытомино




Визуальное описание линий и объектов:

- граница земель населенных пунктов
- граница ЗОУИП
- существующая часть границы земельного участка, показанная в ЕГРН сведениях
- линии достаточны для определения их местоположения:
- обременение балансового имущества земельного участка
- линии кадастровых выделов

Масштаб 1:3000

Раздел 4

План границ объекта
Придорожной полосы автомобильной дороги общего пользования регионального значения
Лянторский водозабор – п. Песчаный – с. Сытомино



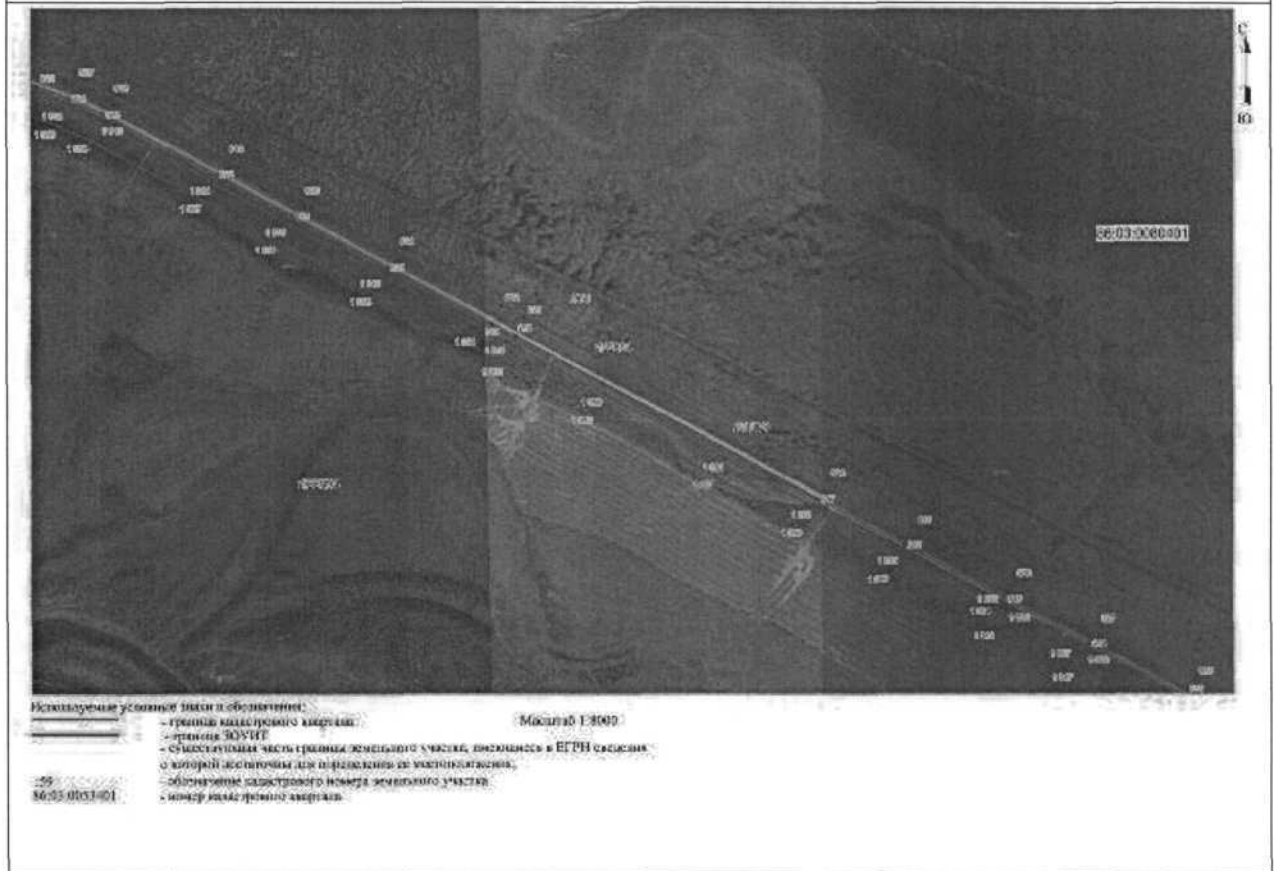
Используемые условные знаки обозначения:

- | | |
|--|--|
| | - граница автомобильной дороги |
| | - граница ЗОНИТ |
| | - автомобильная часть с границей земельного участка, указанного в ЕГРН с кадастровым номером |
| | - автомобильная часть с границей земельного участка, указанного в ЕГРН с кадастровым номером |
| | - граница земельного участка |
| | - номер кадастрового участка |

Масштаб 1:4000

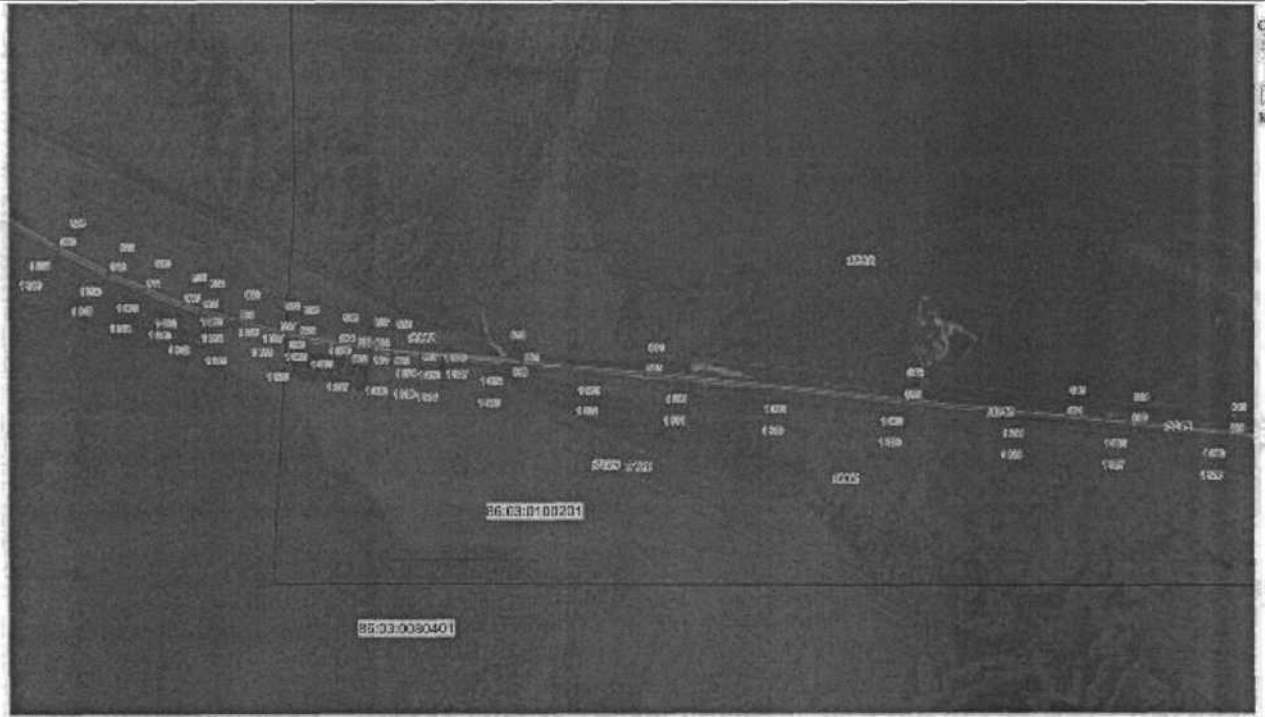
Раздел 4

План границ объекта
 Придорожной полосы автомобильной дороги общего пользования регионального значения
 Лянторский водозабор – п. Песчаный – с. Сытомино



Раздел 4

План границ объекта
Придорожной полосы автомобильной дороги общего пользования регионального значения
Лянторский водозабор – п. Песчаный – с. Сытомино



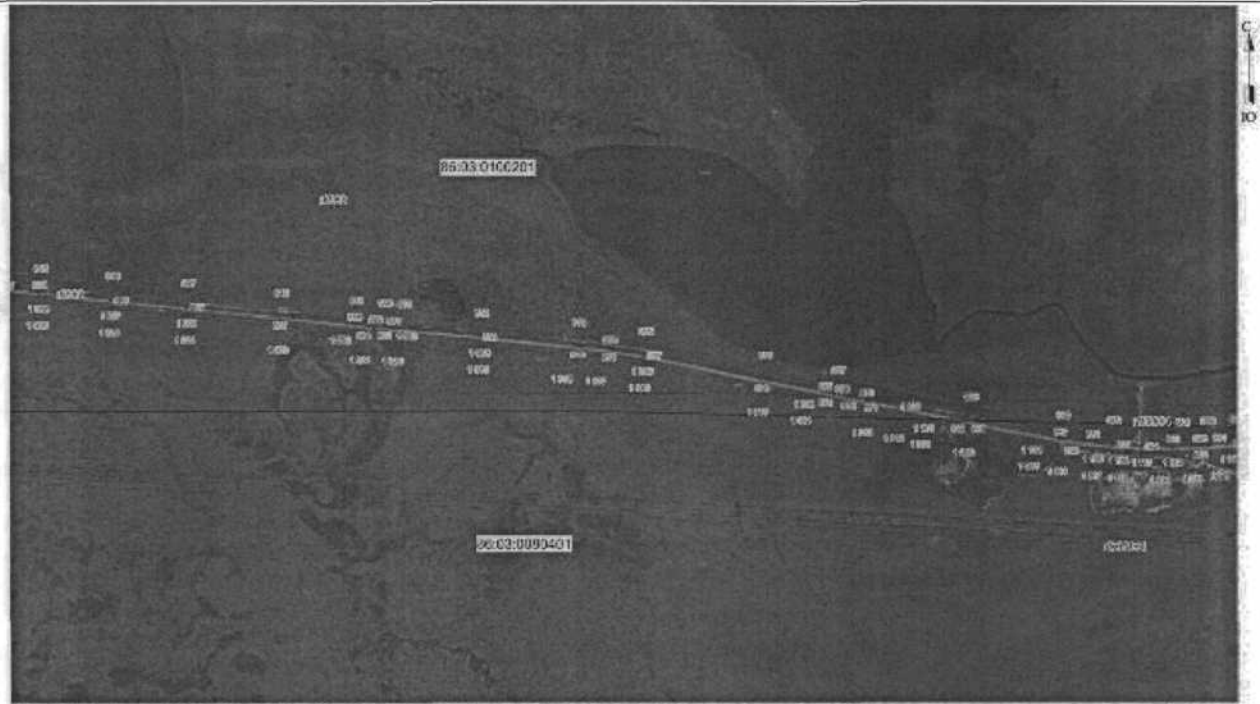
Использование условных знаков и обозначений:

- граница кадастрового квартала
 - граница ИОУЭП
 - существующая часть границ земельного участка, выделенная в ЕГРН сведениям о границах земельных участков для кадастрового учета
 - обозначение кадастрового номера земельного участка
 - номер кадастрового квартала
- Масштаб : 8000

86.03.0090401

Раздел 4

План границ объекта
 Придорожной полосы автомобильной дороги общего пользования регионального значения
 Лянторский водозабор – п. Песчаный – с. Сытомино



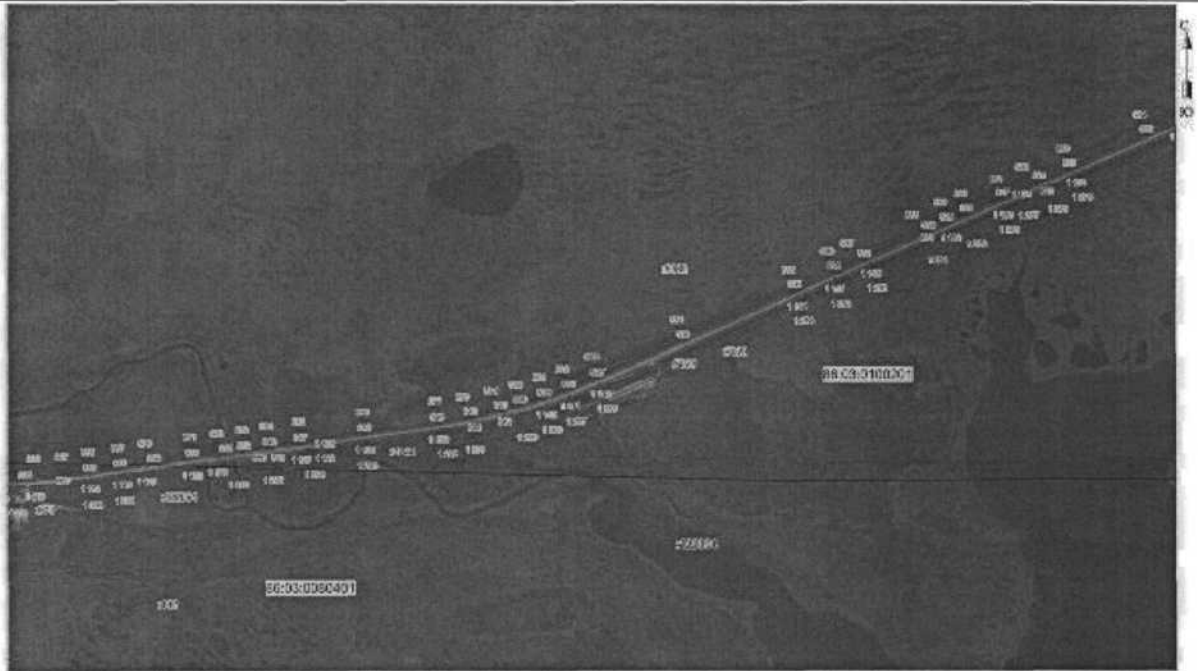
Используемые условные знаки и обозначения:

- | | |
|--|--|
| | - граница кадастрового квартала |
| | - граница земельного участка |
| | - граница земельного участка, информация и ЕТРН сведения о которой достаточны для определения местоположения |
| | - обозначение кадастровой линии раздела участка |
| | - номер кадастрового участка |

Масштаб 1:15000

Раздел 4 - 21

План границ объекта
Придорожной полосы автомобильной дороги общего пользования регионального значения
Лянторский водозабор – п. Песчаный – с. Сытомино



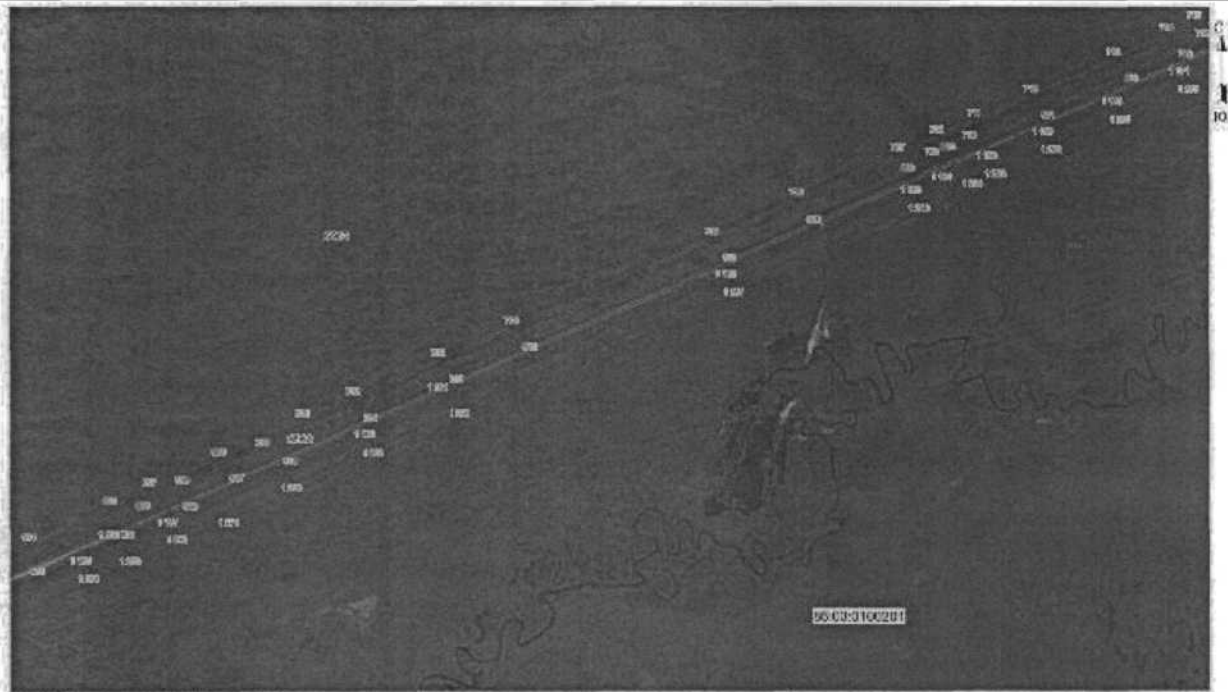
Наименование условных знаков и обозначений:

- граница застроенного квартала
- граница ЗУС (ИП)
- граница земельного участка, выделенная в ЕГРН с кадастровым номером 36.03.0310301
- граница земельного участка, выделенная в ЕГРН с кадастровым номером 36.03.0380401
- граница земельного участка

Масштаб 1:10000

Раздел 4

План границ объекта
Придорожной полосы автомобильной дороги общего пользования регионального значения
Лянторский водозабор – п. Песчаный – с. Сытомино



Используемые условные знаки и обозначения:


- граница земельного участка
- граница ЗОНУП
- существующая черта границ земельного участка, записанная в ЕГРН сведения о объектах недвижимости или определена из технических данных;
- обозначение кадастрового номера земельного участка
- номер выделенного участка

Масштаб 1:10000

55-03:0160201

Раздел 4

План границ объекта
Придорожной полосы автомобильной дороги общего пользования регионального значения
Лянторский водозабор – п. Песчаный – с. Сытомино



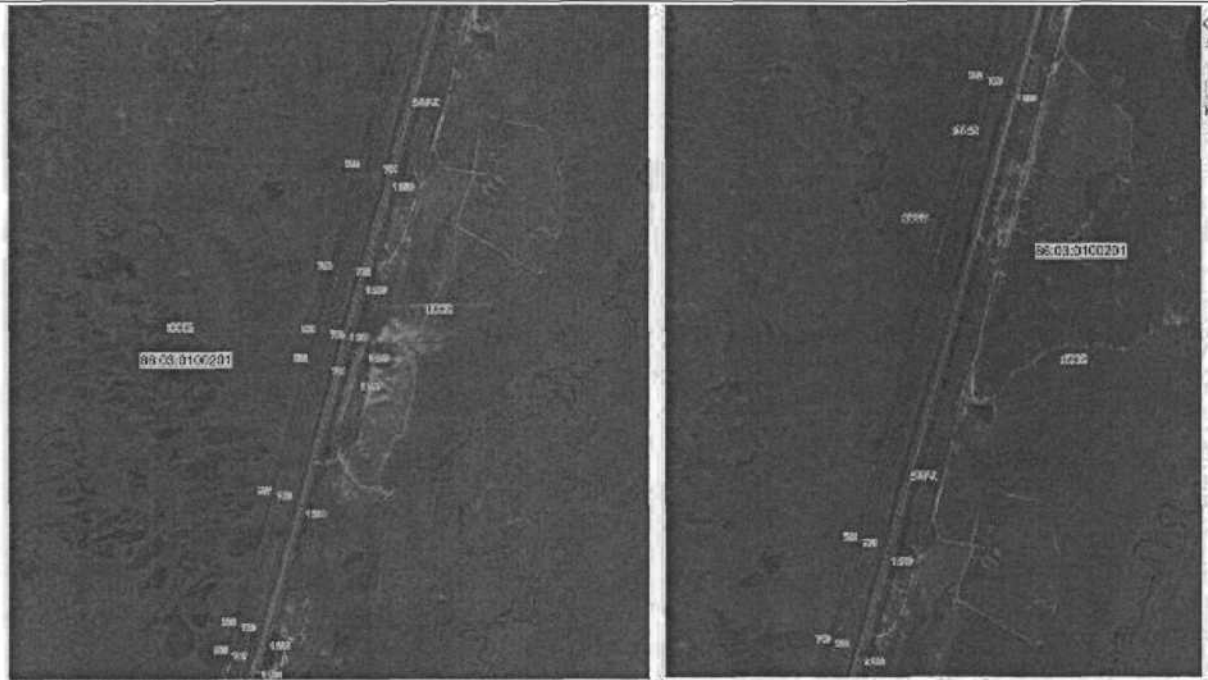
Исключительные условия вписи с убранием:
 - граница государственного чертала
 - границы ЗОУИТ
 - существующая часть границы земельного участка, имеющаяся в ЕГРН собственности
 - актуальной действительной для определения ее местонахождения
 - обозначения кадастрового номера земельного участка
 - номер кадастрового квартала

Масштаб 1:2000

50
 36:03:0100201

Раздел 4

План границ объекта
 Придорожной полосы автомобильной дороги общего пользования регионального значения
 Лянторский водозабор – п. Песчаный – с. Сытомино




Использование условных знаков и обозначения:

- граница земельного участка
- границы ЗОУИТ
- существующая часть границ земельного участка, имеющаяся в Едином государственном реестре недвижимости для отражения ее местонахождения;
- обозначение кадастрового номера земельного участка
- номер кадастрового участка

Масштаб 1:8000

Раздел 4

План границ объекта
Придорожной полосы автомобильной дороги общего пользования регионального значения
Лянторский водозабор – п. Песчаный – с. Сытомино



Использованы условные знаки и обозначения:

- граница кадастрового квартала
- граница ЭСУПТ
- существующая часть границы земельного участка, застроенная в ЕЭЭП секциями и колонной дорожной для определения ее местонахождения;
- обозначение кадастрового квартала земельного участка
- номер кадастрового квартала

Масштаб 1:8000

№ 88.03.0033401

Текстовое описание местоположения границ объекта

Прохождение границы		Описание прохождения границы
от точки	до точки	
1	2	3
1	1	-

Приложение 3
к приказу Департамента по управлению
государственным имуществом
Ханты-Мансийского автономного
округа – Югры

от 16 октября 2023 г. № 47 - нп
Департамента недропользования и
природных ресурсов
Ханты-Мансийского автономного
округа – Югры

от 16 октября 2023 г. № 21 - нп

ОПИСАНИЕ МЕСТОПОЛОЖЕНИЯ ГРАНИЦ
Придорожной полосы автомобильной дороги общего пользования
межмуниципального значения г. Радужный – пгт. Новоаганск
(наименование объекта, местоположение границ которого описано (далее – объект))

Раздел 1		
Сведения об объекте		
№ п/п	Характеристики объекта	Описание характеристик
1	2	3
1.	Местоположение объекта	628634, Ханты-Мансийский автономный округ - Югра, район Нижневартовский
2.	Площадь объекта +/- величина погрешности определения площади (P +/- Дельта P)	3623072 +/- 666 м ²
3.	Иные характеристики объекта	-

Раздел 2					
Сведения о местоположении границ объекта					
1. Система координат МСК86 Зона 4					
2. Сведения о характерных точках границ объекта					
Обозначение характерных точек границ	Координаты, м		Метод определения координат характерной точки	Средняя квадратическая погрешность положения характерной точки (M _t), м	Описание обозначения точки на местности (при наличии)
	X	Y			
1	2	3	4	5	6
1	1072743.28	4436420.17	Метод спутниковых геодезических измерений (определений)	0.10	-
2	1072841.54	4436568.94	Метод спутниковых геодезических измерений (определений)	0.10	-
3	1072912.27	4436701.10	Метод спутниковых геодезических измерений (определений)	0.10	-
4	1072948.61	4436802.98	Метод спутниковых геодезических измерений (определений)	0.10	-
5	1072968.47	4436910.57	Метод спутниковых	0.10	-

			геодезических измерений (определений)		
6	1072990.25	4437088.34	Метод спутниковых геодезических измерений (определений)	0.10	-
7	1073010.26	4437276.11	Метод спутниковых геодезических измерений (определений)	0.10	-
8	1073037.88	4437547.29	Метод спутниковых геодезических измерений (определений)	0.10	-
9	1073065.08	4437799.12	Метод спутниковых геодезических измерений (определений)	0.10	-
10	1073075.10	4437895.48	Метод спутниковых геодезических измерений (определений)	0.10	-
11	1073097.50	4438053.31	Метод спутниковых геодезических измерений (определений)	0.10	-
12	1073155.11	4438286.16	Метод спутниковых геодезических измерений (определений)	0.10	-
13	1073444.61	4439335.93	Метод спутниковых геодезических измерений (определений)	0.10	-
14	1073485.86	4439460.24	Метод спутниковых геодезических измерений (определений)	0.10	-
15	1073529.88	4439575.20	Метод спутниковых геодезических измерений (определений)	0.10	-
16	1073680.67	4439968.53	Метод спутниковых геодезических измерений (определений)	0.10	-
17	1073823.81	4440345.13	Метод спутниковых геодезических измерений (определений)	0.10	-
18	1073977.54	4440759.02	Метод спутниковых геодезических измерений (определений)	0.10	-
19	1074285.50	4441594.57	Метод спутниковых геодезических измерений (определений)	0.10	-
20	1074376.52	4441779.67	Метод спутниковых геодезических измерений (определений)	0.10	-
21	1074480.64	4441954.21	Метод спутниковых геодезических измерений (определений)	0.10	-
22	1074561.65	4442062.05	Метод спутниковых геодезических измерений (определений)	0.10	-
23	1074641.46	4442159.42	Метод спутниковых геодезических измерений (определений)	0.10	-
24	1075136.29	4442690.45	Метод спутниковых геодезических измерений (определений)	0.10	-
25	1076970.62	4444661.63	Метод спутниковых геодезических измерений	0.10	-

			(определений)		
26	1077058.33	4444767.49	Метод спутниковых геодезических измерений (определений)	0.10	-
27	1077138.30	4444881.20	Метод спутниковых геодезических измерений (определений)	0.10	-
28	1077210.55	4444985.62	Метод спутниковых геодезических измерений (определений)	0.10	-
29	1077315.98	4445149.59	Метод спутниковых геодезических измерений (определений)	0.10	-
30	1077374.10	4445259.46	Метод спутниковых геодезических измерений (определений)	0.10	-
31	1077426.75	4445371.60	Метод спутниковых геодезических измерений (определений)	0.10	-
32	1077473.07	4445483.65	Метод спутниковых геодезических измерений (определений)	0.10	-
33	1077560.27	4445711.86	Метод спутниковых геодезических измерений (определений)	0.10	-
34	1077618.06	4445867.00	Метод спутниковых геодезических измерений (определений)	0.10	-
35	1077665.99	4445986.82	Метод спутниковых геодезических измерений (определений)	0.10	-
36	1077716.40	4446096.30	Метод спутниковых геодезических измерений (определений)	0.10	-
37	1077998.95	4446640.43	Метод спутниковых геодезических измерений (определений)	0.10	-
38	1078142.11	4446914.08	Метод спутниковых геодезических измерений (определений)	0.10	-
39	1078357.69	4447326.62	Метод спутниковых геодезических измерений (определений)	0.10	-
40	1078426.98	4447457.18	Метод спутниковых геодезических измерений (определений)	0.10	-
41	1078494.26	4447571.78	Метод спутниковых геодезических измерений (определений)	0.10	-
42	1078567.48	4447677.13	Метод спутниковых геодезических измерений (определений)	0.10	-
43	1078660.09	4447794.44	Метод спутниковых геодезических измерений (определений)	0.10	-
44	1078750.48	4447897.28	Метод спутниковых геодезических измерений (определений)	0.10	-
45	1078845.77	4447990.37	Метод спутниковых геодезических измерений (определений)	0.10	-

46	1079013.17	4448136.09	Метод спутниковых геодезических измерений (определений)	0.10	-
47	1079108.78	4448217.42	Метод спутниковых геодезических измерений (определений)	0.10	-
48	1079883.22	4448874.60	Метод спутниковых геодезических измерений (определений)	0.10	-
49	1080047.26	4449022.19	Метод спутниковых геодезических измерений (определений)	0.10	-
50	1080154.16	4449131.67	Метод спутниковых геодезических измерений (определений)	0.10	-
51	1080246.66	4449243.10	Метод спутниковых геодезических измерений (определений)	0.10	-
52	1080331.51	4449357.86	Метод спутниковых геодезических измерений (определений)	0.10	-
53	1080406.34	4449481.49	Метод спутниковых геодезических измерений (определений)	0.10	-
54	1080476.01	4449610.54	Метод спутниковых геодезических измерений (определений)	0.10	-
55	1080539.27	4449739.89	Метод спутниковых геодезических измерений (определений)	0.10	-
56	1080585.55	4449874.05	Метод спутниковых геодезических измерений (определений)	0.10	-
57	1080622.23	4450008.62	Метод спутниковых геодезических измерений (определений)	0.10	-
58	1080831.06	4450923.97	Метод спутниковых геодезических измерений (определений)	0.10	-
59	1081068.14	4451976.77	Метод спутниковых геодезических измерений (определений)	0.10	-
60	1081108.14	4452149.12	Метод спутниковых геодезических измерений (определений)	0.10	-
61	1081139.58	4452286.50	Метод спутниковых геодезических измерений (определений)	0.10	-
62	1081352.46	4453204.80	Метод спутниковых геодезических измерений (определений)	0.10	-
63	1081384.55	4453352.90	Метод спутниковых геодезических измерений (определений)	0.10	-
64	1081396.51	4453443.50	Метод спутниковых геодезических измерений (определений)	0.10	-
65	1081401.12	4453567.35	Метод спутниковых геодезических измерений (определений)	0.10	-
66	1081380.91	4453725.05	Метод спутниковых	0.10	-

			геодезических измерений (определений)		
67	1081350.09	4453843.56	Метод спутниковых геодезических измерений (определений)	0.10	-
68	1081305.65	4453951.34	Метод спутниковых геодезических измерений (определений)	0.10	-
69	1081216.38	4454146.60	Метод спутниковых геодезических измерений (определений)	0.10	-
70	1081131.55	4454338.88	Метод спутниковых геодезических измерений (определений)	0.10	-
71	1081089.05	4454445.61	Метод спутниковых геодезических измерений (определений)	0.10	-
72	1081052.80	4454554.75	Метод спутниковых геодезических измерений (определений)	0.10	-
73	1081012.30	4454767.31	Метод спутниковых геодезических измерений (определений)	0.10	-
74	1081000.00	4454885.93	Метод спутниковых геодезических измерений (определений)	0.10	-
75	1080993.39	4455006.84	Метод спутниковых геодезических измерений (определений)	0.10	-
76	1080993.10	4455131.31	Метод спутниковых геодезических измерений (определений)	0.10	-
77	1080998.48	4455255.05	Метод спутниковых геодезических измерений (определений)	0.10	-
78	1081019.82	4455762.02	Метод спутниковых геодезических измерений (определений)	0.10	-
79	1081033.68	4456091.03	Метод спутниковых геодезических измерений (определений)	0.10	-
80	1081057.55	4456674.80	Метод спутниковых геодезических измерений (определений)	0.10	-
81	1081045.34	4456678.54	Метод спутниковых геодезических измерений (определений)	0.10	-
82	1081007.92	4456684.11	Метод спутниковых геодезических измерений (определений)	0.10	-
83	1080983.72	4456093.11	Метод спутниковых геодезических измерений (определений)	0.10	-
84	1080969.86	4455764.12	Метод спутниковых геодезических измерений (определений)	0.10	-
85	1080948.53	4455257.19	Метод спутниковых геодезических измерений (определений)	0.10	-
86	1080943.15	4455133.48	Метод спутниковых геодезических измерений	0.10	-

			(определений)		
87	1080943.39	4455006.73	Метод спутниковых геодезических измерений (определений)	0.10	-
88	1080950.06	4454883.20	Метод спутниковых геодезических измерений (определений)	0.10	-
89	1080962.57	4454762.15	Метод спутниковых геодезических измерений (определений)	0.10	-
90	1081003.68	4454545.39	Метод спутниковых геодезических измерений (определений)	0.10	-
91	1081041.60	4454429.85	Метод спутниковых геодезических измерений (определений)	0.10	-
92	1081085.11	4454320.38	Метод спутниковых геодезических измерений (определений)	0.10	-
93	1081170.62	4454126.42	Метод спутниковых геодезических измерений (определений)	0.10	-
94	1081259.78	4453931.41	Метод спутниковых геодезических измерений (определений)	0.10	-
95	1081302.56	4453827.66	Метод спутниковых геодезических измерений (определений)	0.10	-
96	1081331.72	4453715.54	Метод спутниковых геодезических измерений (определений)	0.10	-
97	1081350.99	4453565.09	Метод спутниковых геодезических измерений (определений)	0.10	-
98	1081346.63	4453447.71	Метод спутниковых геодезических измерений (определений)	0.10	-
99	1081335.25	4453361.49	Метод спутниковых геодезических измерений (определений)	0.10	-
100	1081303.67	4453215.74	Метод спутниковых геодезических измерений (определений)	0.10	-
101	1081090.87	4452297.79	Метод спутниковых геодезических измерений (определений)	0.10	-
102	1081059.42	4452160.35	Метод спутниковых геодезических измерений (определений)	0.10	-
103	1081019.42	4451988.07	Метод спутниковых геодезических измерений (определений)	0.10	-
104	1080782.30	4450935.02	Метод спутниковых геодезических измерений (определений)	0.10	-
105	1080573.72	4450020.77	Метод спутниковых геодезических измерений (определений)	0.10	-
106	1080537.74	4449888.79	Метод спутниковых геодезических измерений (определений)	0.10	-

107	1080493.00	4449759.10	Метод спутниковых геодезических измерений (определений)	0.10	-
108	1080431.54	4449633.41	Метод спутниковых геодезических измерений (определений)	0.10	-
109	1080362.93	4449506.34	Метод спутниковых геодезических измерений (определений)	0.10	-
110	1080289.93	4449385.73	Метод спутниковых геодезических измерений (определений)	0.10	-
111	1080207.29	4449273.96	Метод спутниковых геодезических измерений (определений)	0.10	-
112	1080116.98	4449165.16	Метод спутниковых геодезических измерений (определений)	0.10	-
113	1080012.62	4449058.28	Метод спутниковых геодезических измерений (определений)	0.10	-
114	1079850.32	4448912.25	Метод спутниковых геодезических измерений (определений)	0.10	-
115	1079076.43	4448255.53	Метод спутниковых геодезических измерений (определений)	0.10	-
116	1078980.78	4448174.17	Метод спутниковых геодезических измерений (определений)	0.10	-
117	1078812.94	4448028.08	Метод спутниковых геодезических измерений (определений)	0.10	-
118	1078715.54	4447933.05	Метод спутниковых геодезических измерений (определений)	0.10	-
119	1078622.53	4447827.45	Метод спутниковых геодезических измерений (определений)	0.10	-
120	1078528.24	4447708.11	Метод спутниковых геодезических измерений (определений)	0.10	-
121	1078453.20	4447600.32	Метод спутниковых геодезических измерений (определений)	0.10	-
122	1078383.86	4447482.49	Метод спутниковых геодезических измерений (определений)	0.10	-
123	1078313.52	4447350.06	Метод спутниковых геодезических измерений (определений)	0.10	-
124	1078097.80	4446937.25	Метод спутниковых геодезических измерений (определений)	0.10	-
125	1077954.65	4446663.61	Метод спутниковых геодезических измерений (определений)	0.10	-
126	1077672.03	4446119.34	Метод спутниковых геодезических измерений (определений)	0.10	-
127	1077620.57	4446007.73	Метод спутниковых	0.10	-

			геодезических измерений (определений)		
128	1077571.65	4445885.57	Метод спутниковых геодезических измерений (определений)	0.10	-
129	1077513.49	4445729.51	Метод спутниковых геодезических измерений (определений)	0.10	-
130	1077426.60	4445502.13	Метод спутниковых геодезических измерений (определений)	0.10	-
131	1077380.99	4445391.79	Метод спутниковых геодезических измерений (определений)	0.10	-
132	1077329.35	4445281.79	Метод спутниковых геодезических измерений (определений)	0.10	-
133	1077272.78	4445174.85	Метод спутниковых геодезических измерений (определений)	0.10	-
134	1077168.95	4445013.38	Метод спутниковых геодезических измерений (определений)	0.10	-
135	1077097.29	4444909.81	Метод спутниковых геодезических измерений (определений)	0.10	-
136	1077018.57	4444797.87	Метод спутниковых геодезических измерений (определений)	0.10	-
137	1076933.04	4444694.63	Метод спутниковых геодезических измерений (определений)	0.10	-
138	1075099.70	4442724.52	Метод спутниковых геодезических измерений (определений)	0.10	-
139	1074604.88	4442193.51	Метод спутниковых геодезических измерений (определений)	0.10	-
140	1074522.98	4442093.76	Метод спутниковых геодезических измерений (определений)	0.10	-
141	1074440.66	4441984.24	Метод спутниковых геодезических измерений (определений)	0.10	-
142	1074333.57	4441805.29	Метод спутниковых геодезических измерений (определений)	0.10	-
143	1074240.63	4441616.63	Метод спутниковых геодезических измерений (определений)	0.10	-
144	1073930.66	4440776.37	Метод спутниковых геодезических измерений (определений)	0.10	-
145	1073777.00	4440362.72	Метод спутниковых геодезических измерений (определений)	0.10	-
146	1073633.96	4439986.36	Метод спутниковых геодезических измерений (определений)	0.10	-
147	1073483.18	4439593.10	Метод спутниковых геодезических измерений	0.10	-

			(определений)		
148	1073439.17	4439478.12	Метод спутниковых геодезических измерений (определений)	0.10	-
149	1073397.15	4439351.68	Метод спутниковых геодезических измерений (определений)	0.10	-
150	1073106.91	4438299.45	Метод спутниковых геодезических измерений (определений)	0.10	-
151	1073048.95	4438065.32	Метод спутниковых геодезических измерений (определений)	0.10	-
152	1073025.61	4437902.51	Метод спутниковых геодезических измерений (определений)	0.10	-
153	1073015.36	4437804.39	Метод спутниковых геодезических измерений (определений)	0.10	-
154	1072988.16	4437552.66	Метод спутниковых геодезических измерений (определений)	0.10	-
155	1072960.53	4437281.29	Метод спутниковых геодезических измерений (определений)	0.10	-
156	1072940.56	4437094.03	Метод спутниковых геодезических измерений (определений)	0.10	-
157	1072919.02	4436918.16	Метод спутниковых геодезических измерений (определений)	0.10	-
158	1072900.17	4436816.00	Метод спутниковых геодезических измерений (определений)	0.10	-
159	1072866.43	4436721.41	Метод спутниковых геодезических измерений (определений)	0.10	-
160	1072798.55	4436594.57	Метод спутниковых геодезических измерений (определений)	0.10	-
161	1072705.95	4436454.38	Метод спутниковых геодезических измерений (определений)	0.10	-
162	1072457.69	4436281.81	Метод спутниковых геодезических измерений (определений)	0.10	-
163	1072111.15	4436055.58	Метод спутниковых геодезических измерений (определений)	0.10	-
164	1071898.46	4435914.77	Метод спутниковых геодезических измерений (определений)	0.10	-
165	1071763.77	4435825.44	Метод спутниковых геодезических измерений (определений)	0.10	-
166	1071667.25	4435760.18	Метод спутниковых геодезических измерений (определений)	0.10	-
167	1070836.91	4435211.55	Метод спутниковых геодезических измерений (определений)	0.10	-

168	1070747.88	4435152.84	Метод спутниковых геодезических измерений (определений)	0.10	-
169	1070660.21	4435094.97	Метод спутниковых геодезических измерений (определений)	0.10	-
170	1070550.39	4435022.25	Метод спутниковых геодезических измерений (определений)	0.10	-
171	1070315.89	4434867.65	Метод спутниковых геодезических измерений (определений)	0.10	-
172	1070198.76	4434792.13	Метод спутниковых геодезических измерений (определений)	0.10	-
173	1070086.95	4434718.82	Метод спутниковых геодезических измерений (определений)	0.10	-
174	1070012.78	4434669.89	Метод спутниковых геодезических измерений (определений)	0.10	-
175	1069918.70	4434603.77	Метод спутниковых геодезических измерений (определений)	0.10	-
176	1069830.77	4434537.22	Метод спутниковых геодезических измерений (определений)	0.10	-
177	1069726.71	4434448.07	Метод спутниковых геодезических измерений (определений)	0.10	-
178	1069566.30	4434291.10	Метод спутниковых геодезических измерений (определений)	0.10	-
179	1069474.61	4434191.08	Метод спутниковых геодезических измерений (определений)	0.10	-
180	1069019.41	4433703.31	Метод спутниковых геодезических измерений (определений)	0.10	-
181	1068420.43	4433061.08	Метод спутниковых геодезических измерений (определений)	0.10	-
182	1067996.31	4432607.91	Метод спутниковых геодезических измерений (определений)	0.10	-
183	1067862.83	4432464.85	Метод спутниковых геодезических измерений (определений)	0.10	-
184	1067654.69	4432239.85	Метод спутниковых геодезических измерений (определений)	0.10	-
185	1067456.99	4432028.27	Метод спутниковых геодезических измерений (определений)	0.10	-
186	1067347.14	4431911.68	Метод спутниковых геодезических измерений (определений)	0.10	-
187	1067214.42	4431768.99	Метод спутниковых геодезических измерений (определений)	0.10	-
188	1067171.01	4431722.64	Метод спутниковых	0.10	-

			геодезических измерений (определений)		
189	1067165.69	4431716.32	Метод спутниковых геодезических измерений (определений)	0.10	-
190	1067173.34	4431703.32	Метод спутниковых геодезических измерений (определений)	0.10	-
191	1067099.37	4431583.87	Метод спутниковых геодезических измерений (определений)	0.10	-
192	1067070.66	4431537.44	Метод спутниковых геодезических измерений (определений)	0.10	-
193	1067067.86	4431532.98	Метод спутниковых геодезических измерений (определений)	0.10	-
194	1066887.09	4431237.57	Метод спутниковых геодезических измерений (определений)	0.10	-
195	1066882.31	4431231.34	Метод спутниковых геодезических измерений (определений)	0.10	-
196	1066751.68	4430966.69	Метод спутниковых геодезических измерений (определений)	0.10	-
197	1066722.48	4430977.26	Метод спутниковых геодезических измерений (определений)	0.10	-
198	1066714.32	4430980.21	Метод спутниковых геодезических измерений (определений)	0.10	-
199	1066634.49	4430824.89	Метод спутниковых геодезических измерений (определений)	0.10	-
200	1066592.33	4430743.67	Метод спутниковых геодезических измерений (определений)	0.10	-
201	1066455.24	4430472.51	Метод спутниковых геодезических измерений (определений)	0.10	-
202	1066415.53	4430394.37	Метод спутниковых геодезических измерений (определений)	0.10	-
203	1066326.88	4430218.16	Метод спутниковых геодезических измерений (определений)	0.10	-
204	1066263.31	4430122.66	Метод спутниковых геодезических измерений (определений)	0.10	-
205	1066191.21	4430033.05	Метод спутниковых геодезических измерений (определений)	0.10	-
206	1066128.97	4429971.66	Метод спутниковых геодезических измерений (определений)	0.10	-
207	1065978.44	4429835.51	Метод спутниковых геодезических измерений (определений)	0.10	-
208	1065877.65	4429748.65	Метод спутниковых геодезических измерений	0.10	-

			(определений)		
209	1065755.60	4429659.44	Метод спутниковых геодезических измерений (определений)	0.10	-
210	1065650.18	4429597.71	Метод спутниковых геодезических измерений (определений)	0.10	-
211	1065574.21	4429555.58	Метод спутниковых геодезических измерений (определений)	0.10	-
212	1065472.45	4429501.21	Метод спутниковых геодезических измерений (определений)	0.10	-
213	1065181.52	4429347.39	Метод спутниковых геодезических измерений (определений)	0.10	-
214	1065079.90	4429291.18	Метод спутниковых геодезических измерений (определений)	0.10	-
215	1064998.55	4429243.71	Метод спутниковых геодезических измерений (определений)	0.10	-
216	1064894.50	4429180.67	Метод спутниковых геодезических измерений (определений)	0.10	-
217	1064799.13	4429117.99	Метод спутниковых геодезических измерений (определений)	0.10	-
218	1064730.99	4429067.27	Метод спутниковых геодезических измерений (определений)	0.10	-
219	1064494.15	4428890.49	Метод спутниковых геодезических измерений (определений)	0.10	-
220	1064339.63	4428772.44	Метод спутниковых геодезических измерений (определений)	0.10	-
221	1064047.66	4428556.44	Метод спутниковых геодезических измерений (определений)	0.10	-
222	1063880.62	4428425.14	Метод спутниковых геодезических измерений (определений)	0.10	-
223	1063880.04	4428361.11	Метод спутниковых геодезических измерений (определений)	0.10	-
224	1064077.38	4428516.23	Метод спутниковых геодезических измерений (определений)	0.10	-
225	1064363.53	4428727.69	Метод спутниковых геодезических измерений (определений)	0.10	-
226	1064370.00	4428732.71	Метод спутниковых геодезических измерений (определений)	0.10	-
227	1064524.06	4428850.42	Метод спутниковых геодезических измерений (определений)	0.10	-
228	1064760.88	4429027.19	Метод спутниковых геодезических измерений (определений)	0.10	-

229	1064826.62	4429076.22	Метод спутниковых геодезических измерений (определений)	0.10	-
230	1064920.41	4429137.91	Метод спутниковых геодезических измерений (определений)	0.10	-
231	1065023.77	4429200.53	Метод спутниковых геодезических измерений (определений)	0.10	-
232	1065104.11	4429247.43	Метод спутниковых геодезических измерений (определений)	0.10	-
233	1065204.89	4429303.19	Метод спутниковых геодезических измерений (определений)	0.10	-
234	1065495.92	4429457.06	Метод спутниковых геодезических измерений (определений)	0.10	-
235	1065598.12	4429511.66	Метод спутниковых геодезических измерений (определений)	0.10	-
236	1065674.94	4429554.27	Метод спутниковых геодезических измерений (определений)	0.10	-
237	1065783.07	4429617.58	Метод спутниковых геодезических измерений (определений)	0.10	-
238	1065908.77	4429709.47	Метод спутниковых геодезических измерений (определений)	0.10	-
239	1066011.53	4429798.02	Метод спутниковых геодезических измерений (определений)	0.10	-
240	1066163.31	4429935.30	Метод спутниковых геодезических измерений (определений)	0.10	-
241	1066228.38	4429999.47	Метод спутниковых геодезических измерений (определений)	0.10	-
242	1066303.68	4430093.08	Метод спутниковых геодезических измерений (определений)	0.10	-
243	1066370.18	4430192.98	Метод спутниковых геодезических измерений (определений)	0.10	-
244	1066460.10	4430371.71	Метод спутниковых геодезических измерений (определений)	0.10	-
245	1066499.85	4430449.90	Метод спутниковых геодезических измерений (определений)	0.10	-
246	1066636.69	4430720.63	Метод спутниковых геодезических измерений (определений)	0.10	-
247	1066678.91	4430801.94	Метод спутниковых геодезических измерений (определений)	0.10	-
248	1066795.81	4431029.38	Метод спутниковых геодезических измерений (определений)	0.10	-
249	1066869.25	4431182.47	Метод спутниковых	0.10	-

			геодезических измерений (определений)		
250	1066948.72	4431333.53	Метод спутниковых геодезических измерений (определений)	0.10	-
251	1067024.82	4431455.99	Метод спутниковых геодезических измерений (определений)	0.10	-
252	1067080.43	4431527.21	Метод спутниковых геодезических измерений (определений)	0.10	-
253	1067085.19	4431533.28	Метод спутниковых геодезических измерений (определений)	0.10	-
254	1067150.48	4431620.42	Метод спутниковых геодезических измерений (определений)	0.10	-
255	1067204.72	4431685.50	Метод спутниковых геодезических измерений (определений)	0.10	-
256	1067207.48	4431688.44	Метод спутниковых геодезических измерений (определений)	0.10	-
257	1067234.59	4431717.40	Метод спутниковых геодезических измерений (определений)	0.10	-
258	1067250.96	4431734.86	Метод спутниковых геодезических измерений (определений)	0.10	-
259	1067383.53	4431877.39	Метод спутниковых геодезических измерений (определений)	0.10	-
260	1067493.45	4431994.06	Метод спутниковых геодезических измерений (определений)	0.10	-
261	1067691.32	4432205.81	Метод спутниковых геодезических измерений (определений)	0.10	-
262	1067899.37	4432430.74	Метод спутниковых геодезических измерений (определений)	0.10	-
263	1068032.82	4432573.74	Метод спутниковых геодезических измерений (определений)	0.10	-
264	1068456.97	4433026.96	Метод спутниковых геодезических измерений (определений)	0.10	-
265	1069055.96	4433669.20	Метод спутниковых геодезических измерений (определений)	0.10	-
266	1069511.33	4434157.14	Метод спутниковых геодезических измерений (определений)	0.10	-
267	1069601.29	4434255.38	Метод спутниковых геодезических измерений (определений)	0.10	-
268	1069759.27	4434410.12	Метод спутниковых геодезических измерений (определений)	0.10	-
269	1069860.96	4434497.36	Метод спутниковых геодезических измерений	0.10	-

			(определений)		
270	1069947.46	4434562.87	Метод спутниковых геодезических измерений (определений)	0.10	-
271	1070040.31	4434628.15	Метод спутниковых геодезических измерений (определений)	0.10	-
272	1070114.37	4434677.01	Метод спутниковых геодезических измерений (определений)	0.10	-
273	1070225.86	4434750.12	Метод спутниковых геодезических измерений (определений)	0.10	-
274	1070343.20	4434825.77	Метод спутниковых геодезических измерений (определений)	0.10	-
275	1070577.95	4434980.54	Метод спутниковых геодезических измерений (определений)	0.10	-
276	1070687.75	4435053.24	Метод спутниковых геодезических измерений (определений)	0.10	-
277	1070775.40	4435111.09	Метод спутниковых геодезических измерений (определений)	0.10	-
278	1070864.45	4435169.82	Метод спутниковых геодезических измерений (определений)	0.10	-
279	1071695.03	4435718.62	Метод спутниковых геодезических измерений (определений)	0.10	-
280	1071791.41	4435783.77	Метод спутниковых геодезических измерений (определений)	0.10	-
281	1071926.06	4435873.08	Метод спутниковых геодезических измерений (определений)	0.10	-
282	1072138.48	4436013.71	Метод спутниковых геодезических измерений (определений)	0.10	-
283	1072485.41	4436240.19	Метод спутниковых геодезических измерений (определений)	0.10	-
284	1072701.49	4436387.01	Метод спутниковых геодезических измерений (определений)	0.10	-
1	1072743.28	4436420.17	Метод спутниковых геодезических измерений (определений)	0.10	-
285	1081068.35	4457209.37	Метод спутниковых геодезических измерений (определений)	0.10	-
286	1081077.94	4457598.20	Метод спутниковых геодезических измерений (определений)	0.10	-
287	1081087.12	4457763.92	Метод спутниковых геодезических измерений (определений)	0.10	-
288	1081093.07	4457921.25	Метод спутниковых геодезических измерений (определений)	0.10	-

289	1081099.07	4458102.27	Метод спутниковых геодезических измерений (определений)	0.10	-
290	1081105.45	4458253.55	Метод спутниковых геодезических измерений (определений)	0.10	-
291	1081110.51	4458395.16	Метод спутниковых геодезических измерений (определений)	0.10	-
292	1081099.03	4458566.57	Метод спутниковых геодезических измерений (определений)	0.10	-
293	1081079.81	4458706.90	Метод спутниковых геодезических измерений (определений)	0.10	-
294	1081046.82	4458844.34	Метод спутниковых геодезических измерений (определений)	0.10	-
295	1081031.85	4458902.51	Метод спутниковых геодезических измерений (определений)	0.10	-
296	1080990.30	4458917.29	Метод спутниковых геодезических измерений (определений)	0.10	-
297	1081021.11	4458804.65	Метод спутниковых геодезических измерений (определений)	0.10	-
298	1081048.05	4458684.66	Метод спутниковых геодезических измерений (определений)	0.10	-
299	1081068.31	4458504.32	Метод спутниковых геодезических измерений (определений)	0.10	-
300	1081073.08	4458385.82	Метод спутниковых геодезических измерений (определений)	0.10	-
301	1081070.15	4458284.05	Метод спутниковых геодезических измерений (определений)	0.10	-
302	1081065.85	4458171.71	Метод спутниковых геодезических измерений (определений)	0.10	-
303	1081057.01	4457938.07	Метод спутниковых геодезических измерений (определений)	0.10	-
304	1081047.78	4457696.30	Метод спутниковых геодезических измерений (определений)	0.10	-
305	1081038.94	4457457.56	Метод спутниковых геодезических измерений (определений)	0.10	-
306	1081032.19	4457287.20	Метод спутниковых геодезических измерений (определений)	0.10	-
307	1081029.28	4457212.39	Метод спутниковых геодезических измерений (определений)	0.10	-
285	1081068.35	4457209.37	Метод спутниковых геодезических измерений (определений)	0.10	-
308	1072812.34	4436372.33	Метод спутниковых	0.10	-

			геодезических измерений (определений)		
309	1072942.35	4436568.71	Метод спутниковых геодезических измерений (определений)	0.10	-
310	1073008.32	4436698.39	Метод спутниковых геодезических измерений (определений)	0.10	-
311	1073047.26	4436846.03	Метод спутниковых геодезических измерений (определений)	0.10	-
312	1073137.67	4437631.77	Метод спутниковых геодезических измерений (определений)	0.10	-
313	1073161.40	4437865.53	Метод спутниковых геодезических измерений (определений)	0.10	-
314	1073177.58	4438000.70	Метод спутниковых геодезических измерений (определений)	0.10	-
315	1073194.63	4438081.70	Метод спутниковых геодезических измерений (определений)	0.10	-
316	1073231.41	4438226.68	Метод спутниковых геодезических измерений (определений)	0.10	-
317	1073366.50	4438729.24	Метод спутниковых геодезических измерений (определений)	0.10	-
318	1073528.32	4439312.93	Метод спутниковых геодезических измерений (определений)	0.10	-
319	1073603.22	4439517.69	Метод спутниковых геодезических измерений (определений)	0.10	-
320	1073643.19	4439613.62	Метод спутниковых геодезических измерений (определений)	0.10	-
321	1073769.16	4439955.19	Метод спутниковых геодезических измерений (определений)	0.10	-
322	1073898.22	4440281.83	Метод спутниковых геодезических измерений (определений)	0.10	-
323	1074052.47	4440712.76	Метод спутниковых геодезических измерений (определений)	0.10	-
324	1074335.06	4441478.88	Метод спутниковых геодезических измерений (определений)	0.10	-
325	1074402.77	4441638.09	Метод спутниковых геодезических измерений (определений)	0.10	-
326	1074445.14	4441721.42	Метод спутниковых геодезических измерений (определений)	0.10	-
327	1074498.27	4441818.88	Метод спутниковых геодезических измерений (определений)	0.10	-
328	1074563.21	4441920.91	Метод спутниковых геодезических измерений	0.10	-

			(определений)		
329	1074633.30	4442016.93	Метод спутниковых геодезических измерений (определений)	0.10	-
330	1074704.73	4442103.69	Метод спутниковых геодезических измерений (определений)	0.10	-
331	1075175.45	4442608.55	Метод спутниковых геодезических измерений (определений)	0.10	-
332	1076403.78	4443928.75	Метод спутниковых геодезических измерений (определений)	0.10	-
333	1076446.35	4443970.67	Метод спутниковых геодезических измерений (определений)	0.10	-
334	1076763.47	4444309.75	Метод спутниковых геодезических измерений (определений)	0.10	-
335	1076938.58	4444496.75	Метод спутниковых геодезических измерений (определений)	0.10	-
336	1077078.55	4444652.03	Метод спутниковых геодезических измерений (определений)	0.10	-
337	1077148.52	4444742.01	Метод спутниковых геодезических измерений (определений)	0.10	-
338	1077278.73	4444929.68	Метод спутниковых геодезических измерений (определений)	0.10	-
339	1077368.22	4445067.62	Метод спутниковых геодезических измерений (определений)	0.10	-
340	1077442.42	4445198.33	Метод спутниковых геодезических измерений (определений)	0.10	-
341	1077530.91	4445390.11	Метод спутниковых геодезических измерений (определений)	0.10	-
342	1077584.82	4445525.96	Метод спутниковых геодезических измерений (определений)	0.10	-
343	1077689.16	4445807.05	Метод спутниковых геодезических измерений (определений)	0.10	-
344	1077720.23	4445888.82	Метод спутниковых геодезических измерений (определений)	0.10	-
345	1077775.84	4446013.84	Метод спутниковых геодезических измерений (определений)	0.10	-
346	1077823.70	4446113.50	Метод спутниковых геодезических измерений (определений)	0.10	-
347	1077931.13	4446324.26	Метод спутниковых геодезических измерений (определений)	0.10	-
348	1078082.67	4446610.34	Метод спутниковых геодезических измерений (определений)	0.10	-

349	1078438.07	4447294.81	Метод спутниковых геодезических измерений (определений)	0.10	-
350	1078483.75	4447379.43	Метод спутниковых геодезических измерений (определений)	0.10	-
351	1078547.93	4447489.46	Метод спутниковых геодезических измерений (определений)	0.10	-
352	1078591.29	4447560.44	Метод спутниковых геодезических измерений (определений)	0.10	-
353	1078640.84	4447627.06	Метод спутниковых геодезических измерений (определений)	0.10	-
354	1078731.48	4447741.20	Метод спутниковых геодезических измерений (определений)	0.10	-
355	1078838.73	4447861.27	Метод спутниковых геодезических измерений (определений)	0.10	-
356	1078906.78	4447925.67	Метод спутниковых геодезических измерений (определений)	0.10	-
357	1079085.60	4448078.29	Метод спутниковых геодезических измерений (определений)	0.10	-
358	1079155.90	4448146.42	Метод спутниковых геодезических измерений (определений)	0.10	-
359	1079733.72	4448631.93	Метод спутниковых геодезических измерений (определений)	0.10	-
360	1080017.01	4448878.24	Метод спутниковых геодезических измерений (определений)	0.10	-
361	1080136.44	4448985.95	Метод спутниковых геодезических измерений (определений)	0.10	-
362	1080217.12	4449072.40	Метод спутниковых геодезических измерений (определений)	0.10	-
363	1080394.74	4449293.95	Метод спутниковых геодезических измерений (определений)	0.10	-
364	1080475.60	4449422.95	Метод спутниковых геодезических измерений (определений)	0.10	-
365	1080568.35	4449597.06	Метод спутниковых геодезических измерений (определений)	0.10	-
366	1080619.63	4449706.89	Метод спутниковых геодезических измерений (определений)	0.10	-
367	1080661.99	4449823.34	Метод спутниковых геодезических измерений (определений)	0.10	-
368	1080696.20	4449943.83	Метод спутниковых геодезических измерений (определений)	0.10	-
369	1080935.80	4450991.56	Метод спутниковых	0.10	-

			геодезических измерений (определений)		
370	1081162.74	4451995.98	Метод спутниковых геодезических измерений (определений)	0.10	-
371	1081404.96	4453053.19	Метод спутниковых геодезических измерений (определений)	0.10	-
372	1081458.05	4453269.86	Метод спутниковых геодезических измерений (определений)	0.10	-
373	1081481.14	4453414.80	Метод спутниковых геодезических измерений (определений)	0.10	-
374	1081488.90	4453512.12	Метод спутниковых геодезических измерений (определений)	0.10	-
375	1081486.22	4453599.07	Метод спутниковых геодезических измерений (определений)	0.10	-
376	1081473.65	4453714.24	Метод спутниковых геодезических измерений (определений)	0.10	-
377	1081447.75	4453818.33	Метод спутниковых геодезических измерений (определений)	0.10	-
378	1081427.96	4453879.71	Метод спутниковых геодезических измерений (определений)	0.10	-
379	1081397.46	4453965.09	Метод спутниковых геодезических измерений (определений)	0.10	-
380	1081303.01	4454176.17	Метод спутниковых геодезических измерений (определений)	0.10	-
381	1081205.19	4454395.34	Метод спутниковых геодезических измерений (определений)	0.10	-
382	1081172.11	4454469.22	Метод спутниковых геодезических измерений (определений)	0.10	-
383	1081153.12	4454525.15	Метод спутниковых геодезических измерений (определений)	0.10	-
384	1081126.54	4454630.07	Метод спутниковых геодезических измерений (определений)	0.10	-
385	1081107.27	4454741.13	Метод спутниковых геодезических измерений (определений)	0.10	-
386	1081092.66	4454858.58	Метод спутниковых геодезических измерений (определений)	0.10	-
387	1081083.96	4454988.75	Метод спутниковых геодезических измерений (определений)	0.10	-
388	1081082.36	4455078.95	Метод спутниковых геодезических измерений (определений)	0.10	-
389	1081088.28	4455245.92	Метод спутниковых геодезических измерений	0.10	-

			(определений)		
390	1081107.21	4455727.13	Метод спутниковых геодезических измерений (определений)	0.10	-
391	1081121.48	4456077.36	Метод спутниковых геодезических измерений (определений)	0.10	-
392	1081165.29	4457140.18	Метод спутниковых геодезических измерений (определений)	0.10	-
393	1081208.14	4458279.08	Метод спутниковых геодезических измерений (определений)	0.10	-
394	1081211.18	4458384.14	Метод спутниковых геодезических измерений (определений)	0.10	-
395	1081206.14	4458513.15	Метод спутниковых геодезических измерений (определений)	0.10	-
396	1081189.46	4458672.39	Метод спутниковых геодезических измерений (определений)	0.10	-
397	1081155.55	4458836.20	Метод спутниковых геодезических измерений (определений)	0.10	-
398	1081128.55	4458935.20	Метод спутниковых геодезических измерений (определений)	0.10	-
399	1081117.84	4458833.47	Метод спутниковых геодезических измерений (определений)	0.10	-
400	1081146.21	4458719.45	Метод спутниковых геодезических измерений (определений)	0.10	-
401	1081164.86	4458571.71	Метод спутниковых геодезических измерений (определений)	0.10	-
402	1081177.12	4458388.78	Метод спутниковых геодезических измерений (определений)	0.10	-
403	1081171.44	4458244.19	Метод спутниковых геодезических измерений (определений)	0.10	-
404	1081165.57	4458097.15	Метод спутниковых геодезических измерений (определений)	0.10	-
405	1081158.27	4457921.59	Метод спутниковых геодезических измерений (определений)	0.10	-
406	1081153.05	4457767.51	Метод спутниковых геодезических измерений (определений)	0.10	-
407	1081147.34	4457600.58	Метод спутниковых геодезических измерений (определений)	0.10	-
408	1081127.88	4457208.18	Метод спутниковых геодезических измерений (определений)	0.10	-
409	1081117.91	4456888.07	Метод спутниковых геодезических измерений (определений)	0.10	-

410	1081111.14	4456658.41	Метод спутниковых геодезических измерений (определений)	0.10	-
411	1081095.59	4456663.16	Метод спутниковых геодезических измерений (определений)	0.10	-
412	1081071.52	4456079.41	Метод спутниковых геодезических измерений (определений)	0.10	-
413	1081057.26	4455729.13	Метод спутниковых геодезических измерений (определений)	0.10	-
414	1081038.31	4455247.79	Метод спутниковых геодезических измерений (определений)	0.10	-
415	1081032.34	4455079.39	Метод спутниковых геодезических измерений (определений)	0.10	-
416	1081033.99	4454986.64	Метод спутниковых геодезических измерений (определений)	0.10	-
417	1081042.86	4454853.83	Метод спутниковых геодезических измерений (определений)	0.10	-
418	1081057.79	4454733.77	Метод спутниковых геодезических измерений (определений)	0.10	-
419	1081077.59	4454619.64	Метод спутниковых геодезических измерений (определений)	0.10	-
420	1081105.14	4454510.95	Метод спутниковых геодезических измерений (определений)	0.10	-
421	1081125.52	4454450.93	Метод спутниковых геодезических измерений (определений)	0.10	-
422	1081159.53	4454374.96	Метод спутниковых геодезических измерений (определений)	0.10	-
423	1081257.37	4454155.75	Метод спутниковых геодезических измерений (определений)	0.10	-
424	1081350.38	4453948.26	Метод спутниковых геодезических измерений (определений)	0.10	-
425	1081380.39	4453864.29	Метод спутниковых геодезических измерений (определений)	0.10	-
426	1081399.28	4453806.04	Метод спутниковых геодезических измерений (определений)	0.10	-
427	1081423.94	4453708.75	Метод спутниковых геодезических измерений (определений)	0.10	-
428	1081436.25	4453597.35	Метод спутниковых геодезических измерений (определений)	0.10	-
429	1081439.05	4453516.01	Метод спутниковых геодезических измерений (определений)	0.10	-
430	1081431.76	4453422.61	Метод спутниковых	0.10	-

			геодезических измерений (определений)		
431	1081409.50	4453281.76	Метод спутниковых геодезических измерений (определений)	0.10	-
432	1081356.31	4453064.72	Метод спутниковых геодезических измерений (определений)	0.10	-
433	1081113.99	4452007.07	Метод спутниковых геодезических измерений (определений)	0.10	-
434	1080887.06	4451002.70	Метод спутниковых геодезических измерений (определений)	0.10	-
435	1080648.10	4449957.44	Метод спутниковых геодезических измерений (определений)	0.10	-
436	1080614.97	4449840.36	Метод спутниковых геодезических измерений (определений)	0.10	-
437	1080574.31	4449728.02	Метод спутниковых геодезических измерений (определений)	0.10	-
438	1080524.20	4449620.54	Метод спутниковых геодезических измерений (определений)	0.10	-
439	1080433.19	4449449.41	Метод спутниковых геодезических измерений (определений)	0.10	-
440	1080355.72	4449325.21	Метод спутниковых геодезических измерений (определений)	0.10	-
441	1080267.32	4449204.92	Метод спутниковых геодезических измерений (определений)	0.10	-
442	1080179.97	4449105.86	Метод спутниковых геодезических измерений (определений)	0.10	-
443	1080127.62	4449047.71	Метод спутниковых геодезических измерений (определений)	0.10	-
444	1080102.96	4449023.08	Метод спутниковых геодезических измерений (определений)	0.10	-
445	1079984.20	4448915.97	Метод спутниковых геодезических измерений (определений)	0.10	-
446	1079701.56	4448670.21	Метод спутниковых геодезических измерений (определений)	0.10	-
447	1079129.62	4448189.77	Метод спутниковых геодезических измерений (определений)	0.10	-
448	1079122.14	4448183.33	Метод спутниковых геодезических измерений (определений)	0.10	-
449	1079053.14	4448116.32	Метод спутниковых геодезических измерений (определений)	0.10	-
450	1078873.34	4447962.87	Метод спутниковых геодезических измерений	0.10	-

			(определений)		
451	1078802.83	4447896.14	Метод спутниковых геодезических измерений (определений)	0.10	-
452	1078693.22	4447773.43	Метод спутниковых геодезических измерений (определений)	0.10	-
453	1078601.19	4447657.53	Метод спутниковых геодезических измерений (определений)	0.10	-
454	1078549.81	4447588.45	Метод спутниковых геодезических измерений (определений)	0.10	-
455	1078504.99	4447515.09	Метод спутниковых геодезических измерений (определений)	0.10	-
456	1078440.15	4447403.90	Метод спутниковых геодезических измерений (определений)	0.10	-
457	1078393.87	4447318.21	Метод спутниковых геодезических измерений (определений)	0.10	-
458	1078038.49	4446633.75	Метод спутниковых геодезических измерений (определений)	0.10	-
459	1077886.76	4446347.32	Метод спутниковых геодезических измерений (определений)	0.10	-
460	1077778.88	4446135.68	Метод спутниковых геодезических измерений (определений)	0.10	-
461	1077730.45	4446034.83	Метод спутниковых геодезических измерений (определений)	0.10	-
462	1077673.97	4445907.88	Метод спутниковых геодезических измерений (определений)	0.10	-
463	1077642.35	4445824.63	Метод спутниковых геодезических измерений (определений)	0.10	-
464	1077538.34	4445544.38	Метод спутниковых геодезических измерений (определений)	0.10	-
465	1077485.49	4445411.02	Метод спутниковых геодезических измерений (определений)	0.10	-
466	1077398.93	4445222.99	Метод спутниковых геодезических измерений (определений)	0.10	-
467	1077326.28	4445094.83	Метод спутниковых геодезических измерений (определений)	0.10	-
468	1077237.64	4444958.17	Метод спутниковых геодезических измерений (определений)	0.10	-
469	1077109.00	4444772.65	Метод спутниковых геодезических измерений (определений)	0.10	-
470	1077041.41	4444685.50	Метод спутниковых геодезических измерений (определений)	0.10	-

471	1076902.08	4444530.93	Метод спутниковых геодезических измерений (определений)	0.10	-
472	1076726.96	4444343.91	Метод спутниковых геодезических измерений (определений)	0.10	-
473	1076411.26	4444006.30	Метод спутниковых геодезических измерений (определений)	0.10	-
474	1076376.56	4443972.14	Метод спутниковых геодезических измерений (определений)	0.10	-
475	1076367.90	4443963.59	Метод спутниковых геодезических измерений (определений)	0.10	-
476	1075138.87	4442642.65	Метод спутниковых геодезических измерений (определений)	0.10	-
477	1074667.11	4442136.66	Метод спутниковых геодезических измерений (определений)	0.10	-
478	1074593.78	4442047.59	Метод спутниковых геодезических измерений (определений)	0.10	-
479	1074521.88	4441949.10	Метод спутниковых геодезических измерений (определений)	0.10	-
480	1074455.19	4441844.30	Метод спутниковых геодезических измерений (определений)	0.10	-
481	1074400.90	4441744.72	Метод спутниковых геодезических измерений (определений)	0.10	-
482	1074357.43	4441659.23	Метод спутниковых геодезических измерений (определений)	0.10	-
483	1074288.57	4441497.33	Метод спутниковых геодезических измерений (определений)	0.10	-
484	1074009.09	4440740.20	Метод спутниковых геодезических измерений (определений)	0.10	-
485	1074005.38	4440729.57	Метод спутниковых геодезических измерений (определений)	0.10	-
486	1073864.28	4440334.31	Метод спутниковых геодезических измерений (определений)	0.10	-
487	1073851.72	4440300.20	Метод спутниковых геодезических измерений (определений)	0.10	-
488	1073722.44	4439973.03	Метод спутниковых геодезических измерений (определений)	0.10	-
489	1073596.80	4439632.28	Метод спутниковых геодезических измерений (определений)	0.10	-
490	1073573.66	4439574.76	Метод спутниковых геодезических измерений (определений)	0.10	-
491	1073556.81	4439536.38	Метод спутниковых	0.10	-

			геодезических измерений (определений)		
492	1073484.32	4439338.89	Метод спутниковых геодезических измерений (определений)	0.10	-
493	1073480.51	4439327.63	Метод спутниковых геодезических измерений (определений)	0.10	-
494	1073318.27	4438742.41	Метод спутниковых геодезических измерений (определений)	0.10	-
495	1073183.03	4438239.33	Метод спутниковых геодезических измерений (определений)	0.10	-
496	1073145.91	4438093.00	Метод спутниковых геодезических измерений (определений)	0.10	-
497	1073128.20	4438008.84	Метод спутниковых геодезических измерений (определений)	0.10	-
498	1073111.70	4437871.03	Метод спутниковых геодезических измерений (определений)	0.10	-
499	1073087.99	4437637.46	Метод спутниковых геодезических измерений (определений)	0.10	-
500	1072998.82	4436858.40	Метод спутниковых геодезических измерений (определений)	0.10	-
501	1072963.72	4436720.97	Метод спутниковых геодезических измерений (определений)	0.10	-
502	1072900.55	4436596.16	Метод спутниковых геодезических измерений (определений)	0.10	-
503	1072776.29	4436406.97	Метод спутниковых геодезических измерений (определений)	0.10	-
504	1072739.94	4436369.14	Метод спутниковых геодезических измерений (определений)	0.10	-
505	1072699.73	4436339.55	Метод спутниковых геодезических измерений (определений)	0.10	-
506	1072507.46	4436210.94	Метод спутниковых геодезических измерений (определений)	0.10	-
507	1071713.22	4435686.72	Метод спутниковых геодезических измерений (определений)	0.10	-
508	1071091.12	4435275.61	Метод спутниковых геодезических измерений (определений)	0.10	-
509	1070903.08	4435152.36	Метод спутниковых геодезических измерений (определений)	0.10	-
510	1070710.83	4435025.35	Метод спутниковых геодезических измерений (определений)	0.10	-
511	1070574.20	4434935.15	Метод спутниковых геодезических измерений	0.10	-

			(определений)		
512	1070376.38	4434804.34	Метод спутниковых геодезических измерений (определений)	0.10	-
513	1070308.26	4434759.14	Метод спутниковых геодезических измерений (определений)	0.10	-
514	1070242.94	4434716.28	Метод спутниковых геодезических измерений (определений)	0.10	-
515	1070170.80	4434668.44	Метод спутниковых геодезических измерений (определений)	0.10	-
516	1070059.79	4434593.82	Метод спутниковых геодезических измерений (определений)	0.10	-
517	1070048.06	4434585.61	Метод спутниковых геодезических измерений (определений)	0.10	-
518	1069986.60	4434542.61	Метод спутниковых геодезических измерений (определений)	0.10	-
519	1069915.69	4434491.24	Метод спутниковых геодезических измерений (определений)	0.10	-
520	1069847.71	4434434.66	Метод спутниковых геодезических измерений (определений)	0.10	-
521	1069771.02	4434369.29	Метод спутниковых геодезических измерений (определений)	0.10	-
522	1069653.84	4434252.82	Метод спутниковых геодезических измерений (определений)	0.10	-
523	1069436.16	4434019.31	Метод спутниковых геодезических измерений (определений)	0.10	-
524	1069252.98	4433823.88	Метод спутниковых геодезических измерений (определений)	0.10	-
525	1069244.79	4433814.97	Метод спутниковых геодезических измерений (определений)	0.10	-
526	1068044.78	4432529.94	Метод спутниковых геодезических измерений (определений)	0.10	-
527	1067679.32	4432139.27	Метод спутниковых геодезических измерений (определений)	0.10	-
528	1067400.64	4431841.72	Метод спутниковых геодезических измерений (определений)	0.10	-
529	1067392.68	4431833.18	Метод спутниковых геодезических измерений (определений)	0.10	-
530	1067276.23	4431709.21	Метод спутниковых геодезических измерений (определений)	0.10	-
531	1067273.61	4431706.29	Метод спутниковых геодезических измерений (определений)	0.10	-

532	1067271.98	4431704.36	Метод спутниковых геодезических измерений (определений)	0.10	-
533	1067265.00	4431696.52	Метод спутниковых геодезических измерений (определений)	0.10	-
534	1067263.37	4431694.65	Метод спутниковых геодезических измерений (определений)	0.10	-
535	1067260.31	4431691.13	Метод спутниковых геодезических измерений (определений)	0.10	-
536	1067235.72	4431662.98	Метод спутниковых геодезических измерений (определений)	0.10	-
537	1067233.10	4431659.92	Метод спутниковых геодезических измерений (определений)	0.10	-
538	1067150.76	4431560.75	Метод спутниковых геодезических измерений (определений)	0.10	-
539	1067119.54	4431518.67	Метод спутниковых геодезических измерений (определений)	0.10	-
540	1067103.91	4431498.32	Метод спутниковых геодезических измерений (определений)	0.10	-
541	1067050.29	4431424.15	Метод спутниковых геодезических измерений (определений)	0.10	-
542	1067005.22	4431351.38	Метод спутниковых геодезических измерений (определений)	0.10	-
543	1066967.94	4431285.92	Метод спутниковых геодезических измерений (определений)	0.10	-
544	1066929.58	4431212.63	Метод спутниковых геодезических измерений (определений)	0.10	-
545	1066845.35	4431050.95	Метод спутниковых геодезических измерений (определений)	0.10	-
546	1066779.07	4430915.04	Метод спутниковых геодезических измерений (определений)	0.10	-
547	1066728.33	4430813.35	Метод спутниковых геодезических измерений (определений)	0.10	-
548	1066696.00	4430749.78	Метод спутниковых геодезических измерений (определений)	0.10	-
549	1066691.51	4430740.52	Метод спутниковых геодезических измерений (определений)	0.10	-
550	1066690.65	4430738.97	Метод спутниковых геодезических измерений (определений)	0.10	-
551	1066620.48	4430600.57	Метод спутниковых геодезических измерений (определений)	0.10	-
552	1066479.44	4430327.19	Метод спутниковых	0.10	-

			геодезических измерений (определений)		
553	1066419.42	4430206.60	Метод спутниковых геодезических измерений (определений)	0.10	-
554	1066382.87	4430138.81	Метод спутниковых геодезических измерений (определений)	0.10	-
555	1066333.48	4430067.85	Метод спутниковых геодезических измерений (определений)	0.10	-
556	1066225.82	4429940.42	Метод спутниковых геодезических измерений (определений)	0.10	-
557	1066067.83	4429797.17	Метод спутниковых геодезических измерений (определений)	0.10	-
558	1065985.68	4429723.75	Метод спутниковых геодезических измерений (определений)	0.10	-
559	1065860.27	4429621.36	Метод спутниковых геодезических измерений (определений)	0.10	-
560	1065786.27	4429572.10	Метод спутниковых геодезических измерений (определений)	0.10	-
561	1065712.69	4429529.54	Метод спутниковых геодезических измерений (определений)	0.10	-
562	1065616.66	4429476.15	Метод спутниковых геодезических измерений (определений)	0.10	-
563	1065395.84	4429359.66	Метод спутниковых геодезических измерений (определений)	0.10	-
564	1065260.77	4429287.87	Метод спутниковых геодезических измерений (определений)	0.10	-
565	1065193.25	4429251.91	Метод спутниковых геодезических измерений (определений)	0.10	-
566	1065091.27	4429194.86	Метод спутниковых геодезических измерений (определений)	0.10	-
567	1064999.34	4429140.81	Метод спутниковых геодезических измерений (определений)	0.10	-
568	1064923.64	4429094.07	Метод спутниковых геодезических измерений (определений)	0.10	-
569	1064848.14	4429043.57	Метод спутниковых геодезических измерений (определений)	0.10	-
570	1064615.34	4428871.41	Метод спутниковых геодезических измерений (определений)	0.10	-
571	1064493.33	4428779.99	Метод спутниковых геодезических измерений (определений)	0.10	-
572	1064416.15	4428722.33	Метод спутниковых геодезических измерений	0.10	-

			(определений)		
573	1064178.92	4428545.11	Метод спутниковых геодезических измерений (определений)	0.10	-
574	1064083.47	4428473.71	Метод спутниковых геодезических измерений (определений)	0.10	-
575	1064079.74	4428470.96	Метод спутниковых геодезических измерений (определений)	0.10	-
576	1064054.60	4428452.23	Метод спутниковых геодезических измерений (определений)	0.10	-
577	1064050.10	4428448.88	Метод спутниковых геодезических измерений (определений)	0.10	-
578	1063878.99	4428316.14	Метод спутниковых геодезических измерений (определений)	0.10	-
579	1063877.04	4428263.30	Метод спутниковых геодезических измерений (определений)	0.10	-
580	1063880.28	4428265.81	Метод спутниковых геодезических измерений (определений)	0.10	-
581	1064080.37	4428409.07	Метод спутниковых геодезических измерений (определений)	0.10	-
582	1064208.86	4428505.06	Метод спутниковых геодезических измерений (определений)	0.10	-
583	1064446.07	4428682.27	Метод спутниковых геодезических измерений (определений)	0.10	-
584	1064523.26	4428739.93	Метод спутниковых геодезических измерений (определений)	0.10	-
585	1064645.20	4428831.30	Метод спутниковых геодезических измерений (определений)	0.10	-
586	1064876.92	4429002.67	Метод спутниковых геодезических измерений (определений)	0.10	-
587	1064950.68	4429052.00	Метод спутниковых геодезических измерений (определений)	0.10	-
588	1065025.16	4429097.98	Метод спутниковых геодезических измерений (определений)	0.10	-
589	1065116.15	4429151.50	Метод спутниковых геодезических измерений (определений)	0.10	-
590	1065217.21	4429208.02	Метод спутниковых геодезических измерений (определений)	0.10	-
591	1065284.25	4429243.73	Метод спутниковых геодезических измерений (определений)	0.10	-
592	1065419.25	4429315.47	Метод спутниковых геодезических измерений (определений)	0.10	-

593	1065639.99	4429431.93	Метод спутниковых геодезических измерений (определений)	0.10	-
594	1065736.99	4429485.84	Метод спутниковых геодезических измерений (определений)	0.10	-
595	1065811.30	4429528.82	Метод спутниковых геодезических измерений (определений)	0.10	-
596	1065887.97	4429579.74	Метод спутниковых геодезических измерений (определений)	0.10	-
597	1066017.30	4429685.02	Метод спутниковых геодезических измерений (определений)	0.10	-
598	1066101.15	4429759.89	Метод спутниковых геодезических измерений (определений)	0.10	-
599	1066259.41	4429903.38	Метод спутниковых геодезических измерений (определений)	0.10	-
600	1066371.67	4430035.58	Метод спутниковых геодезических измерений (определений)	0.10	-
601	1066423.91	4430110.25	Метод спутниковых геодезических измерений (определений)	0.10	-
602	1066463.43	4430182.87	Метод спутниковых геодезических измерений (определений)	0.10	-
603	1066524.04	4430304.59	Метод спутниковых геодезических измерений (определений)	0.10	-
604	1066664.91	4430577.65	Метод спутниковых геодезических измерений (определений)	0.10	-
605	1066734.81	4430715.53	Метод спутниковых геодезических измерений (определений)	0.10	-
606	1066772.90	4430790.68	Метод спутниковых геодезических измерений (определений)	0.10	-
607	1066823.81	4430892.73	Метод спутниковых геодезических измерений (определений)	0.10	-
608	1066890.00	4431028.44	Метод спутниковых геодезических измерений (определений)	0.10	-
609	1066973.90	4431189.49	Метод спутниковых геодезических измерений (определений)	0.10	-
610	1067011.83	4431261.95	Метод спутниковых геодезических измерений (определений)	0.10	-
611	1067048.21	4431325.84	Метод спутниковых геодезических измерений (определений)	0.10	-
612	1067091.86	4431396.30	Метод спутниковых геодезических измерений (определений)	0.10	-
613	1067144.01	4431468.44	Метод спутниковых	0.10	-

			геодезических измерений (определений)		
614	1067190.09	4431529.86	Метод спутниковых геодезических измерений (определений)	0.10	-
615	1067271.33	4431627.69	Метод спутниковых геодезических измерений (определений)	0.10	-
616	1067309.33	4431671.11	Метод спутниковых геодезических измерений (определений)	0.10	-
617	1067429.12	4431798.95	Метод спутниковых геодезических измерений (определений)	0.10	-
618	1067715.81	4432105.09	Метод спутниковых геодезических измерений (определений)	0.10	-
619	1068081.30	4432495.78	Метод спутниковых геодезических измерений (определений)	0.10	-
620	1069281.32	4433780.84	Метод спутниковых геодезических измерений (определений)	0.10	-
621	1069472.64	4433985.11	Метод спутниковых геодезических измерений (определений)	0.10	-
622	1069689.75	4434218.03	Метод спутниковых геодезических измерений (определений)	0.10	-
623	1069804.91	4434332.49	Метод спутниковых геодезических измерений (определений)	0.10	-
624	1069879.92	4434396.42	Метод спутниковых геодезических измерений (определений)	0.10	-
625	1069946.38	4434451.73	Метод спутниковых геодезических измерений (определений)	0.10	-
626	1070015.59	4434501.88	Метод спутниковых геодезических измерений (определений)	0.10	-
627	1070088.06	4434552.58	Метод спутниковых геодезических измерений (определений)	0.10	-
628	1070198.56	4434626.86	Метод спутниковых геодезических измерений (определений)	0.10	-
629	1070270.47	4434674.54	Метод спутниковых геодезических измерений (определений)	0.10	-
630	1070335.69	4434717.33	Метод спутниковых геодезических измерений (определений)	0.10	-
631	1070403.99	4434762.66	Метод спутниковых геодезических измерений (определений)	0.10	-
632	1070601.76	4434893.43	Метод спутниковых геодезических измерений (определений)	0.10	-
633	1070738.38	4434983.62	Метод спутниковых геодезических измерений	0.10	-

			(определений)		
634	1070930.57	4435110.59	Метод спутниковых геодезических измерений (определений)	0.10	-
635	1071118.53	4435233.79	Метод спутниковых геодезических измерений (определений)	0.10	-
636	1071740.77	4435645.00	Метод спутниковых геодезических измерений (определений)	0.10	-
637	1072535.00	4436169.21	Метод спутниковых геодезических измерений (определений)	0.10	-
638	1072727.53	4436297.99	Метод спутниковых геодезических измерений (определений)	0.10	-
639	1072769.58	4436328.87	Метод спутниковых геодезических измерений (определений)	0.10	-
308	1072812.34	4436372.33	Метод спутниковых геодезических измерений (определений)	0.10	-
640	1062807.13	4428304.75	Метод спутниковых геодезических измерений (определений)	0.10	-
641	1062797.10	4428311.75	Метод спутниковых геодезических измерений (определений)	0.10	-
642	1062680.93	4428383.89	Метод спутниковых геодезических измерений (определений)	0.10	-
643	1062676.22	4428387.14	Метод спутниковых геодезических измерений (определений)	0.10	-
644	1062712.22	4428307.04	Метод спутниковых геодезических измерений (определений)	0.10	-
640	1062807.13	4428304.75	Метод спутниковых геодезических измерений (определений)	0.10	-

3. Сведения о характерных точках части (частей) границы объекта

Обозначение характерных точек части границы	Координаты, м		Метод определения координат характерной точки	Средняя квадратическая погрешность положения характерной точки (Mt), м	Описание обозначения точки на местности (при наличии)
	X	Y			
1	2	3	4	5	6
-	-	-	-	-	-

Раздел 3

Сведения о местоположении измененных (уточненных) границ объекта


1. Система координат -

2. Сведения о характерных точках границ объекта

Обозначение характерных точек границ	Существующие координаты, м		Измененные (уточненные) координаты, м		Метод определения координат	Средняя квадратическая погрешность положения	Описание обозначения точки на
	X	Y	X	Y			

Раздел 4

План границ объекта
 Придорожной полосы автомобильной дороги общего пользования межмуниципального значения
 г. Радужный – пгт. Новоаганск



Исключены в условном значении обозначения:



- граница собственности участка
- граница ЗОУИД
- линия раздела участка граница земельного участка, отмеченное в ЕГРН области
- линия раздела для определения их местоположения
- обозначение на карте участка земельного участка
- номер кадастрового квартала

Масштаб 1:8000

50
 06/21/005/1913

Раздел 4

План границ объекта
 Придорожной полосы автомобильной дороги общего пользования межмуниципального значения
 г. Радужный – пгт. Новоангаск



Масштаб 1:9000

- Историческое изображение земли и обозначения:
- границы земельного участка;
 - границы ЗОУИП;
 - существующая часть границы земельного участка, совпадающая с ЕГРН сведениями и кадастровым участком, для определения его кадастрового номера;
 - обозначение кадастрового номера земельного участка;
 - номер выдела, строки и квадрата.

Раздел 4

План границ объекта
Придорожной полосы автомобильной дороги общего пользования межмуниципального значения
 г. Радужный – пгт. Новооганск



Исходные данные усложнены и обозначены:


- линия водосточного ливня
- граница ЗОЗНП
- граница территории части земель населенных пунктов, выделенных в ЕГРН сведения и в которой отсутствуют для определения ее местонахождения
- собственное кадастровое номер земельного участка
- линия инженерного свитча

Масштаб 1:9000

59
 50.03.0053401

Раздел 4

План границ объекта
 Придорожной полосы автомобильной дороги общего пользования межмуниципального значения
 г. Радужный – пгт. Новоананьинск



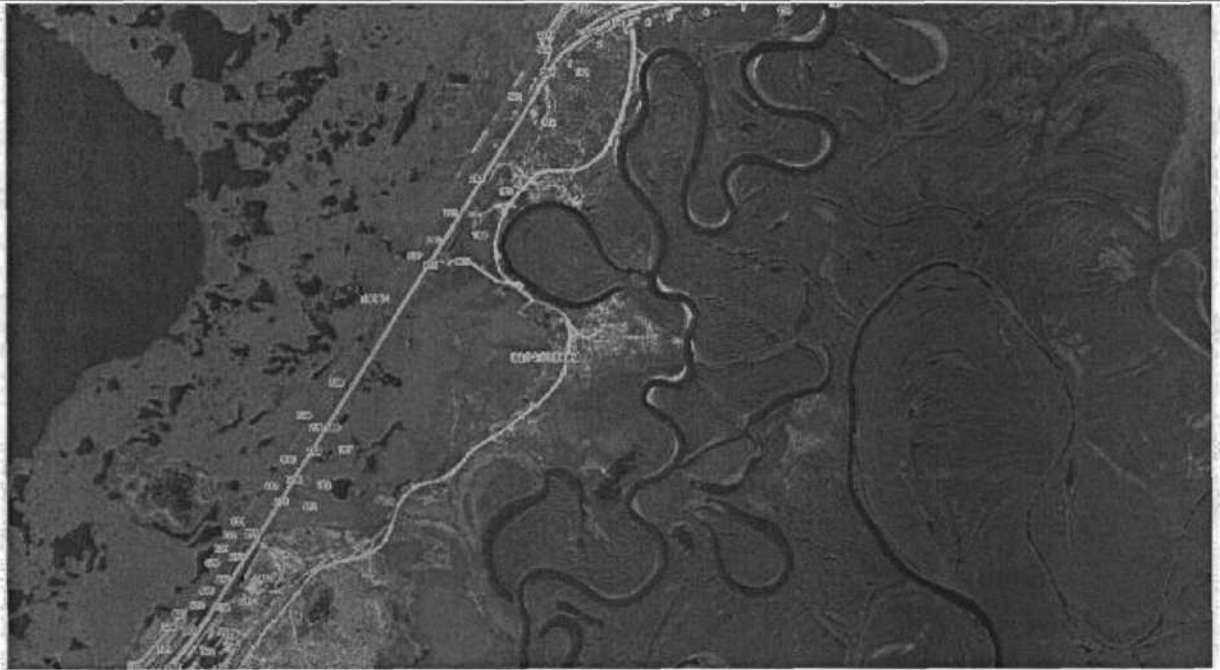
Исполнительское удостоверение: № 02.0055401

№ 02.0055401

- Масштаб 1:15000
- граница кадастровых кварталов
 - граница ЗУИИ
 - участок в границах части границы кадастрового участка, выделенный в ЕГРН как зона отчуждения территории для определения ее местоположения
 - обозначение кадастрового номера земельного участка
 - обозначение границ

Раздел 4

План границ объекта
 Придорожной полосы автомобильной дороги общего пользования межмуниципального значения
 г. Радужный – пгт. Новооганск



Используемые сокращения знаков и обозначения:

- граница кадастрового квартала
- граница ЗОУИТ
- существующая часть границы земельного участка, выделенная в Едином государственном реестре недвижимости для определения ее местоположения
- обозначены кадастровые номера земельных участков
- номер кадастрового квартала

Масштаб 1:15000






36
 66:01:0055401

Раздел 4

План границ объекта
 Придорожной полосы автомобильной дороги общего пользования межмуниципального значения
 г. Радужный – пгт. Новоангаск



Исходные данные указаны в тексте и обозначены:

-  граница кадастрового квартала
-  граница ЗОУИП
-  граница полосы отвода, выделенная в ИЖИ/ИЖО с которой заключены для строительства договоры подряда
-  обозначение полосы отвода по ИЖИ/ИЖО
-  номер кадастрового квартала

750

46.03.095401

Масштаб 1:15000

Раздел 4

План границ объекта
 Придорожной полосы автомобильной дороги общего пользования межмуниципального значения
 г. Радужный – пгт. Новоаганск



Масштаб 1:10000

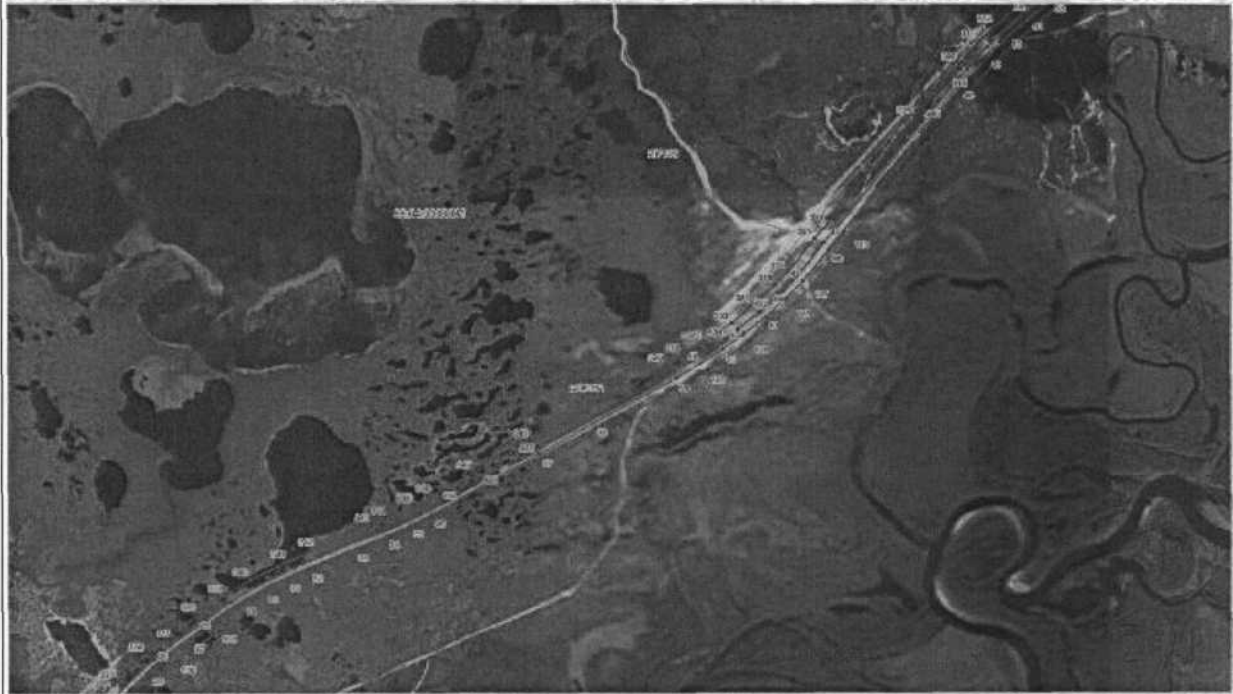
Несовпадения данных зон и объектов:

- границы кадастровых объектов;
- границы ЗОУИП;
- существующие части границ земельного участка, внесенные в ЕПРН с учетом в авторской (исходной) документации по местоположению;
- обозначение кадастрового номера земельного участка;
- диаметр кадастрового квартала.

59
 8632.0053401

Раздел 4

План границ объекта
 Придорожной полосы автомобильной дороги общего пользования межмуниципального значения
 г. Радужный – пгт. Новоананасово



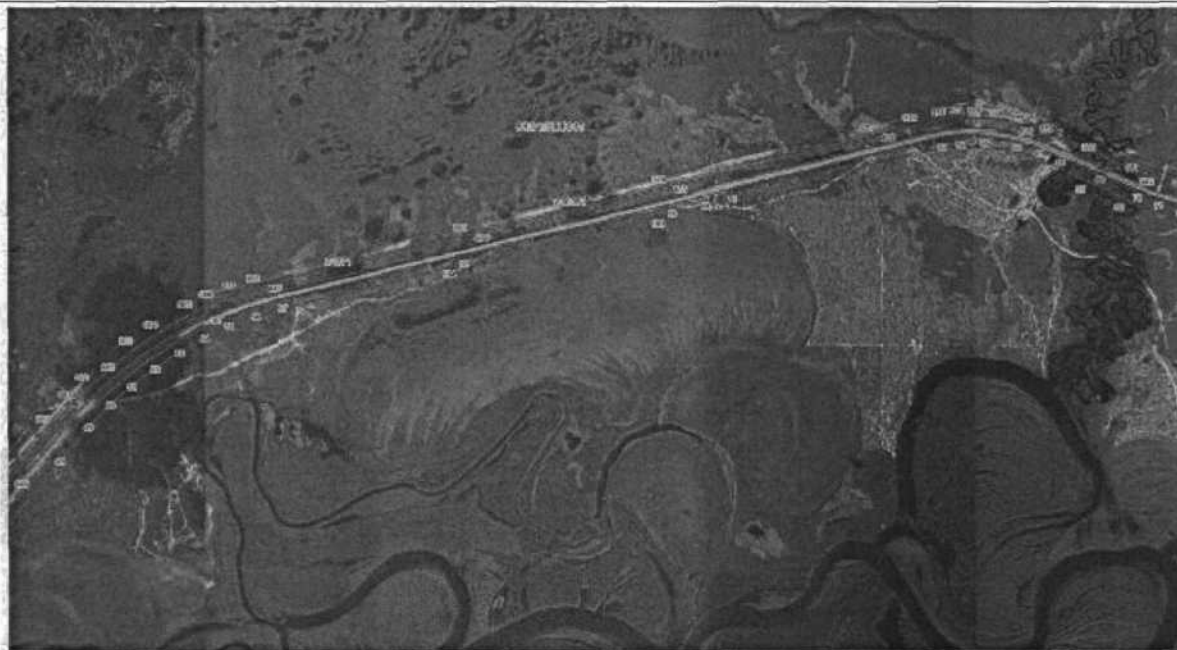
Используемые условные знаки и обозначения:

- граница кадастрового квартала
- граница ЗУНП
- существующая часть границы земельного участка, выходящая в ЕГРН с учетом
- е восточной ориентации для определения ее места размещения
- обозначение кадастрового номера земельного участка
- размер кадастрового участка

Масштаб 1:10000

Раздел 4

План границ объекта
 Придорожной полосы автомобильной дороги общего пользования межмуниципального значения
 г. Радужный – пгт. Новооганск



Масштаб 1:10000

Исходные данные и условные обозначения:



- граница земельного участка №1
- границы ЗУПД
- судостроительная фабрика, граница земельного участка, расположенная в ЗУПД с/х назначения
- земельный участок для с/х назначения по местоположению
- обозначение земельного участка с/х назначения
- линия электропередачи

№ 05/3401

Раздел 4

План границ объекта
 Придорожной полосы автомобильной дороги общего пользования межмуниципального значения
 г. Радужный – пгт. Новооганск



Масштаб 1:3000

Использованы условные знаки и обозначения:

- границы кадастрового квартала;
- границы ЗОУИЭТ;
- условное обозначение части границы земельного участка, имеющей в ЕГРН сведения о наличии достаточных для определения ее местоположения;
- обозначение кадастрового номера земельного участка;
- номер кадастрового квартала.

150

36:03:0053401

Текстовое описание местоположения границ объекта

Прохождение границы		Описание прохождения границы
от точки	до точки	
1	2	3
1	1	-

Приложение 4
к приказу Департамента по правлению
государственным имуществом
Ханты-Мансийского автономного
округа – Югры

от 16 октября 2023 № 47 - нп
Департамента недропользования и
природных ресурсов
Ханты-Мансийского автономного
округа – Югры

от 16 октября 2023 № 21 - нп

ОПИСАНИЕ МЕСТОПОЛОЖЕНИЯ ГРАНИЦ

Придорожной полосы автомобильной дороги общего пользования
межмуниципального значения восточная объездная г. Сургута
(наименование объекта, местоположение границ которого описано (далее – объект))

Раздел 1		
Сведения об объекте		
№ п/п	Характеристики объекта	Описание характеристик
1	2	3
1.	Местоположение объекта	Ханты-Мансийский автономный округ - Югра, район Сургутский
2.	Площадь объекта +/- величина погрешности определения площади (Р +/- Дельта Р)	6241425 +/- 874 м ²
3.	Иные характеристики объекта	-

Раздел 2					
Сведения о местоположении границ объекта					
1. Система координат МСК86 Зона 4					
2. Сведения о характерных точках границ объекта					
Обозначение характерных точек границ	Координаты, м		Метод определения координат характерной точки	Средняя квадратическая погрешность положения характерной точки (Mt), м	Описание обозначения точки на местности (при наличии)
	X	Y			
1	2	3	4	5	6
1	1000937.93	3591939.86	Метод спутниковых геодезических измерений (определений)	0.10	-
2	1001025.24	3592044.15	Метод спутниковых геодезических измерений (определений)	0.10	-
3	1001082.22	3592109.42	Метод спутниковых геодезических измерений (определений)	0.10	-
4	1001074.95	3592117.18	Метод спутниковых геодезических измерений	0.10	-

			(определений)		
5	1001038.70	3592159.85	Метод спутниковых геодезических измерений (определений)	0.10	-
6	1000971.91	3592240.43	Метод спутниковых геодезических измерений (определений)	0.10	-
7	1000951.85	3592283.10	Метод спутниковых геодезических измерений (определений)	0.10	-
8	1000939.92	3592306.65	Метод спутниковых геодезических измерений (определений)	0.10	-
9	1000922.67	3592343.38	Метод спутниковых геодезических измерений (определений)	0.10	-
10	1000916.89	3592362.17	Метод спутниковых геодезических измерений (определений)	0.10	-
11	1000904.42	3592420.67	Метод спутниковых геодезических измерений (определений)	0.10	-
12	1000903.41	3592388.58	Метод спутниковых геодезических измерений (определений)	0.10	-
13	1000902.79	3592331.16	Метод спутниковых геодезических измерений (определений)	0.10	-
14	1000887.30	3592151.60	Метод спутниковых геодезических измерений (определений)	0.10	-
15	1000878.14	3592038.87	Метод спутниковых геодезических измерений (определений)	0.10	-
16	1000863.58	3591962.59	Метод спутниковых геодезических измерений (определений)	0.10	-
17	1000837.95	3591869.19	Метод спутниковых геодезических измерений (определений)	0.10	-
18	1000820.08	3591806.88	Метод спутниковых геодезических измерений (определений)	0.10	-
1	1000937.93	3591939.86	Метод спутниковых геодезических измерений (определений)	0.10	-
19	1001209.24	3592269.72	Метод спутниковых геодезических измерений (определений)	0.10	-
20	1001239.01	3592323.69	Метод спутниковых геодезических измерений (определений)	0.10	-
21	1001261.12	3592380.29	Метод спутниковых геодезических измерений (определений)	0.10	-
22	1001280.87	3592456.58	Метод спутниковых геодезических измерений (определений)	0.10	-
23	1001292.80	3592565.27	Метод спутниковых геодезических измерений (определений)	0.10	-

24	1001292.85	3592571.06	Метод спутниковых геодезических измерений (определений)	0.10	-
25	1001238.90	3592519.30	Метод спутниковых геодезических измерений (определений)	0.10	-
26	1001188.30	3592492.50	Метод спутниковых геодезических измерений (определений)	0.10	-
27	1001140.40	3592473.80	Метод спутниковых геодезических измерений (определений)	0.10	-
28	1001105.20	3592452.50	Метод спутниковых геодезических измерений (определений)	0.10	-
29	1001075.20	3592423.20	Метод спутниковых геодезических измерений (определений)	0.10	-
30	1001056.60	3592391.90	Метод спутниковых геодезических измерений (определений)	0.10	-
31	1001044.02	3592352.88	Метод спутниковых геодезических измерений (определений)	0.10	-
32	1001042.00	3592303.80	Метод спутниковых геодезических измерений (определений)	0.10	-
33	1001055.53	3592246.50	Метод спутниковых геодезических измерений (определений)	0.10	-
34	1001085.18	3592203.89	Метод спутниковых геодезических измерений (определений)	0.10	-
35	1001098.64	3592192.47	Метод спутниковых геодезических измерений (определений)	0.10	-
36	1001121.18	3592164.12	Метод спутниковых геодезических измерений (определений)	0.10	-
37	1001122.79	3592161.74	Метод спутниковых геодезических измерений (определений)	0.10	-
19	1001209.24	3592269.72	Метод спутниковых геодезических измерений (определений)	0.10	-
38	999735.53	3591132.59	Метод спутниковых геодезических измерений (определений)	0.10	-
39	999931.27	3591166.76	Метод спутниковых геодезических измерений (определений)	0.10	-
40	1000061.77	3591200.37	Метод спутниковых геодезических измерений (определений)	0.10	-
41	1000112.40	3591224.14	Метод спутниковых геодезических измерений (определений)	0.10	-
42	1000123.09	3591229.79	Метод спутниковых геодезических измерений (определений)	0.10	-
43	1000203.63	3591267.91	Метод спутниковых	0.10	-

			геодезических измерений (определений)		
44	1000308.78	3591333.67	Метод спутниковых геодезических измерений (определений)	0.10	-
45	1000415.85	3591412.47	Метод спутниковых геодезических измерений (определений)	0.10	-
46	1000514.45	3591496.88	Метод спутниковых геодезических измерений (определений)	0.10	-
47	1000605.30	3591593.08	Метод спутниковых геодезических измерений (определений)	0.10	-
48	1000664.43	3591672.21	Метод спутниковых геодезических измерений (определений)	0.10	-
49	1000706.00	3591742.57	Метод спутниковых геодезических измерений (определений)	0.10	-
50	1000749.24	3591821.66	Метод спутниковых геодезических измерений (определений)	0.10	-
51	1000782.43	3591905.49	Метод спутниковых геодезических измерений (определений)	0.10	-
52	1000806.83	3591992.24	Метод спутниковых геодезических измерений (определений)	0.10	-
53	1000820.55	3592084.26	Метод спутниковых геодезических измерений (определений)	0.10	-
54	1000827.89	3592170.02	Метод спутниковых геодезических измерений (определений)	0.10	-
55	1000840.68	3592356.27	Метод спутниковых геодезических измерений (определений)	0.10	-
56	1000863.02	3592606.48	Метод спутниковых геодезических измерений (определений)	0.10	-
57	1000865.86	3592640.88	Метод спутниковых геодезических измерений (определений)	0.10	-
58	1000868.95	3592675.27	Метод спутниковых геодезических измерений (определений)	0.10	-
59	1000878.69	3592719.66	Метод спутниковых геодезических измерений (определений)	0.10	-
60	1000881.92	3592740.17	Метод спутниковых геодезических измерений (определений)	0.10	-
61	1000894.54	3592773.22	Метод спутниковых геодезических измерений (определений)	0.10	-
62	1000902.91	3592796.37	Метод спутниковых геодезических измерений (определений)	0.10	-
63	1000916.29	3592822.73	Метод спутниковых геодезических измерений	0.10	-

			(определений)		
64	1000932.19	3592846.25	Метод спутниковых геодезических измерений (определений)	0.10	-
65	1000939.33	3592854.42	Метод спутниковых геодезических измерений (определений)	0.10	-
66	1000770.40	3592864.19	Метод спутниковых геодезических измерений (определений)	0.10	-
67	1000761.85	3592847.37	Метод спутниковых геодезических измерений (определений)	0.10	-
68	1000741.79	3592793.68	Метод спутниковых геодезических измерений (определений)	0.10	-
69	1000722.44	3592707.42	Метод спутниковых геодезических измерений (определений)	0.10	-
70	1000716.46	3592654.30	Метод спутниковых геодезических измерений (определений)	0.10	-
71	1000691.27	3592369.61	Метод спутниковых геодезических измерений (определений)	0.10	-
72	1000678.33	3592181.55	Метод спутниковых геодезических измерений (определений)	0.10	-
73	1000671.50	3592101.73	Метод спутниковых геодезических измерений (определений)	0.10	-
74	1000659.87	3592023.73	Метод спутниковых геодезических измерений (определений)	0.10	-
75	1000640.12	3591953.53	Метод спутниковых геодезических измерений (определений)	0.10	-
76	1000613.18	3591885.49	Метод спутниковых геодезических измерений (определений)	0.10	-
77	1000575.58	3591816.72	Метод спутниковых геодезических измерений (определений)	0.10	-
78	1000539.41	3591755.50	Метод спутниковых геодезических измерений (определений)	0.10	-
79	1000490.31	3591689.79	Метод спутниковых геодезических измерений (определений)	0.10	-
80	1000410.86	3591605.65	Метод спутниковых геодезических измерений (определений)	0.10	-
81	1000322.49	3591530.01	Метод спутниковых геодезических измерений (определений)	0.10	-
82	1000224.44	3591457.84	Метод спутниковых геодезических измерений (определений)	0.10	-
83	1000131.53	3591399.74	Метод спутниковых геодезических измерений (определений)	0.10	-

84	1000058.92	3591365.37	Метод спутниковых геодезических измерений (определений)	0.10	-
85	1000010.75	3591342.12	Метод спутниковых геодезических измерений (определений)	0.10	-
86	999899.62	3591313.50	Метод спутниковых геодезических измерений (определений)	0.10	-
87	999715.01	3591281.28	Метод спутниковых геодезических измерений (определений)	0.10	-
88	999513.32	3591260.75	Метод спутниковых геодезических измерений (определений)	0.10	-
89	999325.59	3591241.68	Метод спутниковых геодезических измерений (определений)	0.10	-
90	999091.39	3591217.87	Метод спутниковых геодезических измерений (определений)	0.10	-
91	998857.27	3591194.05	Метод спутниковых геодезических измерений (определений)	0.10	-
92	998627.66	3591170.69	Метод спутниковых геодезических измерений (определений)	0.10	-
93	998576.63	3591165.53	Метод спутниковых геодезических измерений (определений)	0.10	-
94	998130.50	3591131.76	Метод спутниковых геодезических измерений (определений)	0.10	-
95	997353.16	3591084.28	Метод спутниковых геодезических измерений (определений)	0.10	-
96	997148.39	3591048.63	Метод спутниковых геодезических измерений (определений)	0.10	-
97	997001.41	3590994.22	Метод спутниковых геодезических измерений (определений)	0.10	-
98	996835.99	3590895.02	Метод спутниковых геодезических измерений (определений)	0.10	-
99	996743.06	3590820.61	Метод спутниковых геодезических измерений (определений)	0.10	-
100	996659.79	3590743.49	Метод спутниковых геодезических измерений (определений)	0.10	-
101	996580.59	3590669.86	Метод спутниковых геодезических измерений (определений)	0.10	-
102	996537.44	3590629.75	Метод спутниковых геодезических измерений (определений)	0.10	-
103	996416.65	3590517.29	Метод спутниковых геодезических измерений (определений)	0.10	-
104	996231.80	3590345.18	Метод спутниковых	0.10	-

			геодезических измерений (определений)		
105	995832.56	3589973.45	Метод спутниковых геодезических измерений (определений)	0.10	-
106	995565.34	3589724.73	Метод спутниковых геодезических измерений (определений)	0.10	-
107	995345.80	3589520.26	Метод спутниковых геодезических измерений (определений)	0.10	-
108	995155.50	3589343.14	Метод спутниковых геодезических измерений (определений)	0.10	-
109	995023.74	3589220.47	Метод спутниковых геодезических измерений (определений)	0.10	-
110	994716.42	3588934.24	Метод спутниковых геодезических измерений (определений)	0.10	-
111	994599.49	3588825.45	Метод спутниковых геодезических измерений (определений)	0.10	-
112	994506.90	3588739.85	Метод спутниковых геодезических измерений (определений)	0.10	-
113	994414.57	3588669.59	Метод спутниковых геодезических измерений (определений)	0.10	-
114	994294.07	3588610.08	Метод спутниковых геодезических измерений (определений)	0.10	-
115	994092.17	3588549.37	Метод спутниковых геодезических измерений (определений)	0.10	-
116	993904.76	3588495.69	Метод спутниковых геодезических измерений (определений)	0.10	-
117	993771.24	3588451.78	Метод спутниковых геодезических измерений (определений)	0.10	-
118	993647.78	3588409.79	Метод спутниковых геодезических измерений (определений)	0.10	-
119	993532.09	3588375.68	Метод спутниковых геодезических измерений (определений)	0.10	-
120	993467.70	3588357.97	Метод спутниковых геодезических измерений (определений)	0.10	-
121	993415.46	3588347.18	Метод спутниковых геодезических измерений (определений)	0.10	-
122	993363.88	3588339.37	Метод спутниковых геодезических измерений (определений)	0.10	-
123	993199.29	3588344.10	Метод спутниковых геодезических измерений (определений)	0.10	-
124	993135.41	3588358.74	Метод спутниковых геодезических измерений	0.10	-

			(определений)		
125	992959.07	3588423.61	Метод спутниковых геодезических измерений (определений)	0.10	-
126	992871.77	3588458.11	Метод спутниковых геодезических измерений (определений)	0.10	-
127	992688.53	3588529.77	Метод спутниковых геодезических измерений (определений)	0.10	-
128	992525.12	3588576.02	Метод спутниковых геодезических измерений (определений)	0.10	-
129	992347.67	3588594.26	Метод спутниковых геодезических измерений (определений)	0.10	-
130	992115.99	3588568.67	Метод спутниковых геодезических измерений (определений)	0.10	-
131	991825.20	3588451.70	Метод спутниковых геодезических измерений (определений)	0.10	-
132	991627.62	3588343.66	Метод спутниковых геодезических измерений (определений)	0.10	-
133	991388.20	3588211.55	Метод спутниковых геодезических измерений (определений)	0.10	-
134	991193.69	3588104.31	Метод спутниковых геодезических измерений (определений)	0.10	-
135	990864.16	3587908.30	Метод спутниковых геодезических измерений (определений)	0.10	-
136	990622.39	3587712.08	Метод спутниковых геодезических измерений (определений)	0.10	-
137	990485.96	3587579.70	Метод спутниковых геодезических измерений (определений)	0.10	-
138	990334.68	3587440.17	Метод спутниковых геодезических измерений (определений)	0.10	-
139	990205.98	3587367.33	Метод спутниковых геодезических измерений (определений)	0.10	-
140	990138.69	3587343.53	Метод спутниковых геодезических измерений (определений)	0.10	-
141	989993.38	3587315.23	Метод спутниковых геодезических измерений (определений)	0.10	-
142	989897.37	3587301.18	Метод спутниковых геодезических измерений (определений)	0.10	-
143	989795.43	3587286.21	Метод спутниковых геодезических измерений (определений)	0.10	-
144	989648.69	3587265.22	Метод спутниковых геодезических измерений (определений)	0.10	-

145	989513.46	3587245.36	Метод спутниковых геодезических измерений (определений)	0.10	-
146	989422.97	3587232.07	Метод спутниковых геодезических измерений (определений)	0.10	-
147	989332.37	3587218.78	Метод спутниковых геодезических измерений (определений)	0.10	-
148	989252.64	3587207.10	Метод спутниковых геодезических измерений (определений)	0.10	-
149	989170.14	3587195.04	Метод спутниковых геодезических измерений (определений)	0.10	-
150	989094.48	3587183.94	Метод спутниковых геодезических измерений (определений)	0.10	-
151	989015.46	3587173.52	Метод спутниковых геодезических измерений (определений)	0.10	-
152	988723.80	3587129.14	Метод спутниковых геодезических измерений (определений)	0.10	-
153	988650.14	3587119.96	Метод спутниковых геодезических измерений (определений)	0.10	-
154	988539.77	3587103.78	Метод спутниковых геодезических измерений (определений)	0.10	-
155	988452.16	3587090.86	Метод спутниковых геодезических измерений (определений)	0.10	-
156	988328.90	3587072.77	Метод спутниковых геодезических измерений (определений)	0.10	-
157	988224.89	3587055.61	Метод спутниковых геодезических измерений (определений)	0.10	-
158	988097.30	3587028.88	Метод спутниковых геодезических измерений (определений)	0.10	-
159	988007.42	3587008.19	Метод спутниковых геодезических измерений (определений)	0.10	-
160	987914.07	3586985.76	Метод спутниковых геодезических измерений (определений)	0.10	-
161	987826.67	3586960.72	Метод спутниковых геодезических измерений (определений)	0.10	-
162	987751.89	3586935.27	Метод спутниковых геодезических измерений (определений)	0.10	-
163	987659.45	3586899.04	Метод спутниковых геодезических измерений (определений)	0.10	-
164	987612.78	3586878.46	Метод спутниковых геодезических измерений (определений)	0.10	-
165	987542.55	3586845.96	Метод спутниковых	0.10	-

			геодезических измерений (определений)		
166	987449.21	3586802.32	Метод спутниковых геодезических измерений (определений)	0.10	-
167	987394.87	3586776.91	Метод спутниковых геодезических измерений (определений)	0.10	-
168	987334.37	3586748.67	Метод спутниковых геодезических измерений (определений)	0.10	-
169	987242.99	3586705.91	Метод спутниковых геодезических измерений (определений)	0.10	-
170	987180.46	3586676.64	Метод спутниковых геодезических измерений (определений)	0.10	-
171	986438.95	3586334.49	Метод спутниковых геодезических измерений (определений)	0.10	-
172	986394.96	3586296.36	Метод спутниковых геодезических измерений (определений)	0.10	-
173	986294.62	3586249.30	Метод спутниковых геодезических измерений (определений)	0.10	-
174	985389.17	3585825.14	Метод спутниковых геодезических измерений (определений)	0.10	-
175	985298.00	3585782.41	Метод спутниковых геодезических измерений (определений)	0.10	-
176	985181.31	3585712.27	Метод спутниковых геодезических измерений (определений)	0.10	-
177	985056.01	3585631.77	Метод спутниковых геодезических измерений (определений)	0.10	-
178	984946.02	3585552.85	Метод спутниковых геодезических измерений (определений)	0.10	-
179	984802.82	3585396.42	Метод спутниковых геодезических измерений (определений)	0.10	-
180	984728.25	3585309.30	Метод спутниковых геодезических измерений (определений)	0.10	-
181	984593.76	3585054.97	Метод спутниковых геодезических измерений (определений)	0.10	-
182	984535.45	3584908.55	Метод спутниковых геодезических измерений (определений)	0.10	-
183	984496.59	3584731.78	Метод спутниковых геодезических измерений (определений)	0.10	-
184	984484.37	3584562.18	Метод спутниковых геодезических измерений (определений)	0.10	-
185	984485.91	3584562.11	Метод спутниковых геодезических измерений	0.10	-

			(определений)		
186	984610.47	3584556.40	Метод спутниковых геодезических измерений (определений)	0.10	-
187	984634.41	3584559.06	Метод спутниковых геодезических измерений (определений)	0.10	-
188	984641.14	3584675.56	Метод спутниковых геодезических измерений (определений)	0.10	-
189	984645.43	3584714.61	Метод спутниковых геодезических измерений (определений)	0.10	-
190	984649.55	3584745.09	Метод спутниковых геодезических измерений (определений)	0.10	-
191	984675.06	3584853.69	Метод спутниковых геодезических измерений (определений)	0.10	-
192	984727.36	3584986.77	Метод спутниковых геодезических измерений (определений)	0.10	-
193	984842.23	3585211.78	Метод спутниковых геодезических измерений (определений)	0.10	-
194	984915.22	3585297.09	Метод спутниковых геодезических измерений (определений)	0.10	-
195	985033.65	3585431.11	Метод спутниковых геодезических измерений (определений)	0.10	-
196	985137.12	3585505.59	Метод спутниковых геодезических измерений (определений)	0.10	-
197	985259.44	3585584.22	Метод спутниковых геодезических измерений (определений)	0.10	-
198	985361.66	3585646.59	Метод спутниковых геодезических измерений (определений)	0.10	-
199	985452.80	3585689.31	Метод спутниковых геодезических измерений (определений)	0.10	-
200	986358.29	3586113.48	Метод спутниковых геодезических измерений (определений)	0.10	-
201	986509.29	3586184.31	Метод спутниковых геодезических измерений (определений)	0.10	-
202	986501.79	3586198.29	Метод спутниковых геодезических измерений (определений)	0.10	-
203	987243.68	3586540.61	Метод спутниковых геодезических измерений (определений)	0.10	-
204	987306.57	3586570.05	Метод спутниковых геодезических измерений (определений)	0.10	-
205	987397.82	3586612.75	Метод спутниковых геодезических измерений (определений)	0.10	-

206	987458.36	3586641.01	Метод спутниковых геодезических измерений (определений)	0.10	-
207	987512.74	3586666.44	Метод спутниковых геодезических измерений (определений)	0.10	-
208	987605.95	3586710.02	Метод спутниковых геодезических измерений (определений)	0.10	-
209	987655.07	3586732.93	Метод спутниковых геодезических измерений (определений)	0.10	-
210	987657.91	3586734.12	Метод спутниковых геодезических измерений (определений)	0.10	-
211	987673.60	3586741.34	Метод спутниковых геодезических измерений (определений)	0.10	-
212	987715.13	3586759.76	Метод спутниковых геодезических измерений (определений)	0.10	-
213	987785.57	3586787.92	Метод спутниковых геодезических измерений (определений)	0.10	-
214	987800.53	3586793.38	Метод спутниковых геодезических измерений (определений)	0.10	-
215	987844.52	3586808.46	Метод спутниковых геодезических измерений (определений)	0.10	-
216	987868.22	3586816.59	Метод спутниковых геодезических измерений (определений)	0.10	-
217	987949.12	3586839.91	Метод спутниковых геодезических измерений (определений)	0.10	-
218	988041.11	3586862.02	Метод спутниковых геодезических измерений (определений)	0.10	-
219	988128.44	3586882.15	Метод спутниковых геодезических измерений (определений)	0.10	-
220	988216.18	3586900.77	Метод спутниковых геодезических измерений (определений)	0.10	-
221	988249.33	3586907.62	Метод спутниковых геодезических измерений (определений)	0.10	-
222	988350.68	3586924.36	Метод спутниковых геодезических измерений (определений)	0.10	-
223	988474.00	3586942.46	Метод спутниковых геодезических измерений (определений)	0.10	-
224	988561.45	3586955.36	Метод спутниковых геодезических измерений (определений)	0.10	-
225	988639.96	3586966.83	Метод спутниковых геодезических измерений (определений)	0.10	-
226	988671.86	3586971.54	Метод спутниковых	0.10	-

			геодезических измерений (определений)		
227	988723.80	3586979.14	Метод спутниковых геодезических измерений (определений)	0.10	-
228	988759.73	3586984.41	Метод спутниковых геодезических измерений (определений)	0.10	-
229	988872.73	3587000.99	Метод спутниковых геодезических измерений (определений)	0.10	-
230	988991.51	3587018.42	Метод спутниковых геодезических измерений (определений)	0.10	-
231	989029.02	3587023.93	Метод спутниковых геодезических измерений (определений)	0.10	-
232	989035.06	3587024.81	Метод спутниковых геодезических измерений (определений)	0.10	-
233	989115.17	3587035.37	Метод спутниковых геодезических измерений (определений)	0.10	-
234	989191.95	3587046.63	Метод спутниковых геодезических измерений (определений)	0.10	-
235	989232.22	3587052.56	Метод спутниковых геодезических измерений (определений)	0.10	-
236	989274.26	3587058.67	Метод спутниковых геодезических измерений (определений)	0.10	-
237	989309.47	3587063.81	Метод спутниковых геодезических измерений (определений)	0.10	-
238	989354.14	3587070.37	Метод спутниковых геодезических измерений (определений)	0.10	-
239	989444.75	3587083.66	Метод спутниковых геодезических измерений (определений)	0.10	-
240	989535.26	3587096.95	Метод спутниковых геодезических измерений (определений)	0.10	-
241	989669.91	3587116.73	Метод спутниковых геодезических измерений (определений)	0.10	-
242	989804.19	3587135.92	Метод спутниковых геодезических измерений (определений)	0.10	-
243	989817.22	3587137.80	Метод спутниковых геодезических измерений (определений)	0.10	-
244	989919.09	3587152.76	Метод спутниковых геодезических измерений (определений)	0.10	-
245	990018.59	3587167.32	Метод спутниковых геодезических измерений (определений)	0.10	-
246	990178.26	3587198.42	Метод спутниковых геодезических измерений	0.10	-

			(определений)		
247	990266.77	3587229.73	Метод спутниковых геодезических измерений (определений)	0.10	-
248	990390.74	3587296.17	Метод спутниковых геодезических измерений (определений)	0.10	-
249	990429.14	3587323.23	Метод спутниковых геодезических измерений (определений)	0.10	-
250	990589.21	3587470.87	Метод спутниковых геодезических измерений (определений)	0.10	-
251	990717.55	3587596.13	Метод спутниковых геодезических измерений (определений)	0.10	-
252	990940.87	3587779.40	Метод спутниковых геодезических измерений (определений)	0.10	-
253	991266.11	3587972.95	Метод спутниковых геодезических измерений (определений)	0.10	-
254	991460.65	3588080.20	Метод спутниковых геодезических измерений (определений)	0.10	-
255	991700.05	3588212.31	Метод спутниковых геодезических измерений (определений)	0.10	-
256	991883.69	3588313.57	Метод спутниковых геодезических измерений (определений)	0.10	-
257	992134.63	3588419.83	Метод спутниковых геодезических измерений (определений)	0.10	-
258	992334.42	3588444.85	Метод спутниковых геодезических измерений (определений)	0.10	-
259	992484.93	3588431.50	Метод спутниковых геодезических измерений (определений)	0.10	-
260	992633.90	3588390.07	Метод спутниковых геодезических измерений (определений)	0.10	-
261	992816.64	3588318.61	Метод спутниковых геодезических измерений (определений)	0.10	-
262	992905.61	3588283.45	Метод спутниковых геодезических измерений (определений)	0.10	-
263	993092.59	3588214.67	Метод спутниковых геодезических измерений (определений)	0.10	-
264	993176.34	3588195.47	Метод спутниковых геодезических измерений (определений)	0.10	-
265	993310.12	3588184.61	Метод спутниковых геодезических измерений (определений)	0.10	-
266	993342.14	3588186.13	Метод спутниковых геодезических измерений (определений)	0.10	-

267	993355.17	3588187.48	Метод спутниковых геодезических измерений (определений)	0.10	-
268	993383.63	3588190.68	Метод спутниковых геодезических измерений (определений)	0.10	-
269	993416.68	3588195.07	Метод спутниковых геодезических измерений (определений)	0.10	-
270	993441.57	3588199.47	Метод спутниковых геодезических измерений (определений)	0.10	-
271	993463.06	3588202.89	Метод спутниковых геодезических измерений (определений)	0.10	-
272	993504.60	3588212.55	Метод спутниковых геодезических измерений (определений)	0.10	-
273	993573.19	3588231.42	Метод спутниковых геодезических измерений (определений)	0.10	-
274	993690.19	3588265.91	Метод спутниковых геодезических измерений (определений)	0.10	-
275	993818.22	3588309.33	Метод спутниковых геодезических измерений (определений)	0.10	-
276	993946.06	3588351.49	Метод спутниковых геодезических измерений (определений)	0.10	-
277	994134.42	3588405.44	Метод спутниковых геодезических измерений (определений)	0.10	-
278	994349.26	3588470.04	Метод спутниковых геодезических измерений (определений)	0.10	-
279	994493.92	3588541.49	Метод спутниковых геодезических измерений (определений)	0.10	-
280	994603.45	3588624.83	Метод спутниковых геодезических измерений (определений)	0.10	-
281	994701.49	3588715.47	Метод спутниковых геодезических измерений (определений)	0.10	-
282	994818.62	3588824.45	Метод спутниковых геодезических измерений (определений)	0.10	-
283	995125.95	3589110.68	Метод спутниковых геодезических измерений (определений)	0.10	-
284	995257.70	3589233.34	Метод спутниковых геодезических измерений (определений)	0.10	-
285	995448.01	3589410.48	Метод спутниковых геодезических измерений (определений)	0.10	-
286	995667.54	3589614.93	Метод спутниковых геодезических измерений (определений)	0.10	-
287	995934.77	3589863.66	Метод спутниковых	0.10	-

			геодезических измерений (определений)		
288	996334.01	3590235.40	Метод спутниковых геодезических измерений (определений)	0.10	-
289	996518.86	3590407.50	Метод спутниковых геодезических измерений (определений)	0.10	-
290	996623.83	3590505.22	Метод спутниковых геодезических измерений (определений)	0.10	-
291	996639.55	3590519.87	Метод спутниковых геодезических измерений (определений)	0.10	-
292	996674.20	3590552.07	Метод спутниковых геодезических измерений (определений)	0.10	-
293	996676.34	3590550.63	Метод спутниковых геодезических измерений (определений)	0.10	-
294	996682.73	3590560.01	Метод спутниковых геодезических измерений (определений)	0.10	-
295	996753.00	3590625.35	Метод спутниковых геодезических измерений (определений)	0.10	-
296	996755.14	3590623.81	Метод спутниковых геодезических измерений (определений)	0.10	-
297	996761.94	3590633.65	Метод спутниковых геодезических измерений (определений)	0.10	-
298	996838.92	3590705.24	Метод спутниковых геодезических измерений (определений)	0.10	-
299	996910.99	3590765.12	Метод спутниковых геодезических измерений (определений)	0.10	-
300	996918.55	3590771.38	Метод спутниковых геодезических измерений (определений)	0.10	-
301	996970.58	3590807.24	Метод спутниковых геодезических измерений (определений)	0.10	-
302	997072.54	3590862.16	Метод спутниковых геодезических измерений (определений)	0.10	-
303	997198.94	3590907.40	Метод спутниковых геодезических измерений (определений)	0.10	-
304	997363.80	3590934.66	Метод спутниковых геодезических измерений (определений)	0.10	-
305	997507.00	3590944.84	Метод спутниковых геодезических измерений (определений)	0.10	-
306	997740.10	3590961.00	Метод спутниковых геодезических измерений (определений)	0.10	-
307	997905.44	3590972.43	Метод спутниковых геодезических измерений	0.10	-

			(определений)		
308	998104.50	3590983.39	Метод спутниковых геодезических измерений (определений)	0.10	-
309	998141.67	3590982.17	Метод спутниковых геодезических измерений (определений)	0.10	-
310	998141.67	3590982.18	Метод спутниковых геодезических измерений (определений)	0.10	-
311	998552.65	3591012.88	Метод спутниковых геодезических измерений (определений)	0.10	-
312	998575.31	3591014.68	Метод спутниковых геодезических измерений (определений)	0.10	-
313	998583.64	3591015.48	Метод спутниковых геодезических измерений (определений)	0.10	-
314	998583.64	3591015.46	Метод спутниковых геодезических измерений (определений)	0.10	-
315	998591.70	3591016.29	Метод спутниковых геодезических измерений (определений)	0.10	-
316	998642.79	3591021.45	Метод спутниковых геодезических измерений (определений)	0.10	-
317	998872.45	3591044.82	Метод спутниковых геодезических измерений (определений)	0.10	-
318	999106.56	3591068.64	Метод спутниковых геодезических измерений (определений)	0.10	-
319	999340.75	3591092.45	Метод спутниковых геодезических измерений (определений)	0.10	-
320	999528.49	3591111.52	Метод спутниковых геодезических измерений (определений)	0.10	-
38	999735.53	3591132.59	Метод спутниковых геодезических измерений (определений)	0.10	-
321	1001169.90	3592558.00	Метод спутниковых геодезических измерений (определений)	0.10	-
322	1001221.50	3592589.20	Метод спутниковых геодезических измерений (определений)	0.10	-
323	1001237.70	3592607.00	Метод спутниковых геодезических измерений (определений)	0.10	-
324	1001260.50	3592645.00	Метод спутниковых геодезических измерений (определений)	0.10	-
325	1001286.69	3592735.30	Метод спутниковых геодезических измерений (определений)	0.10	-
326	1001272.44	3592776.26	Метод спутниковых геодезических измерений (определений)	0.10	-

327	1001250.02	3592813.84	Метод спутниковых геодезических измерений (определений)	0.10	-
328	1001227.87	3592834.16	Метод спутниковых геодезических измерений (определений)	0.10	-
329	1001192.09	3592849.35	Метод спутниковых геодезических измерений (определений)	0.10	-
330	1001145.21	3592863.79	Метод спутниковых геодезических измерений (определений)	0.10	-
331	1001102.64	3592867.68	Метод спутниковых геодезических измерений (определений)	0.10	-
332	1001060.35	3592860.88	Метод спутниковых геодезических измерений (определений)	0.10	-
333	1001021.15	3592843.87	Метод спутниковых геодезических измерений (определений)	0.10	-
334	1000944.53	3592788.29	Метод спутниковых геодезических измерений (определений)	0.10	-
335	1000935.95	3592760.94	Метод спутниковых геодезических измерений (определений)	0.10	-
336	1000926.20	3592737.87	Метод спутниковых геодезических измерений (определений)	0.10	-
337	1000925.06	3592732.60	Метод спутниковых геодезических измерений (определений)	0.10	-
338	1000922.26	3592706.99	Метод спутниковых геодезических измерений (определений)	0.10	-
339	1000913.14	3592644.32	Метод спутниковых геодезических измерений (определений)	0.10	-
340	1000911.01	3592614.36	Метод спутниковых геодезических измерений (определений)	0.10	-
341	1000911.08	3592579.58	Метод спутниковых геодезических измерений (определений)	0.10	-
342	1000913.38	3592549.51	Метод спутниковых геодезических измерений (определений)	0.10	-
343	1000914.51	3592526.21	Метод спутниковых геодезических измерений (определений)	0.10	-
344	1000920.64	3592491.18	Метод спутниковых геодезических измерений (определений)	0.10	-
345	1000923.58	3592481.00	Метод спутниковых геодезических измерений (определений)	0.10	-
346	1000946.51	3592399.03	Метод спутниковых геодезических измерений (определений)	0.10	-
347	1000958.09	3592376.48	Метод спутниковых	0.10	-

			геодезических измерений (определений)		
348	1000969.55	3592356.62	Метод спутниковых геодезических измерений (определений)	0.10	-
349	1000976.95	3592345.96	Метод спутниковых геодезических измерений (определений)	0.10	-
350	1000984.40	3592382.40	Метод спутниковых геодезических измерений (определений)	0.10	-
351	1000999.30	3592424.20	Метод спутниковых геодезических измерений (определений)	0.10	-
352	1001027.60	3592468.10	Метод спутниковых геодезических измерений (определений)	0.10	-
353	1001063.70	3592503.90	Метод спутниковых геодезических измерений (определений)	0.10	-
354	1001113.60	3592534.10	Метод спутниковых геодезических измерений (определений)	0.10	-
321	1001169.90	3592558.00	Метод спутниковых геодезических измерений (определений)	0.10	-
355	1001140.36	3592933.42	Метод спутниковых геодезических измерений (определений)	0.10	-
356	1001130.11	3592951.58	Метод спутниковых геодезических измерений (определений)	0.10	-
357	1001119.13	3592977.42	Метод спутниковых геодезических измерений (определений)	0.10	-
358	1001111.17	3593005.34	Метод спутниковых геодезических измерений (определений)	0.10	-
359	1001107.03	3593031.96	Метод спутниковых геодезических измерений (определений)	0.10	-
360	1001106.44	3593063.82	Метод спутниковых геодезических измерений (определений)	0.10	-
361	1001087.66	3593039.24	Метод спутниковых геодезических измерений (определений)	0.10	-
362	1001044.73	3592976.73	Метод спутниковых геодезических измерений (определений)	0.10	-
363	1001011.06	3592928.68	Метод спутниковых геодезических измерений (определений)	0.10	-
364	1000999.16	3592908.92	Метод спутниковых геодезических измерений (определений)	0.10	-
365	1000995.75	3592902.77	Метод спутниковых геодезических измерений (определений)	0.10	-
366	1001021.33	3592915.94	Метод спутниковых геодезических измерений	0.10	-

			(определений)		
367	1001048.07	3592925.72	Метод спутниковых геодезических измерений (определений)	0.10	-
368	1001062.51	3592929.49	Метод спутниковых геодезических измерений (определений)	0.10	-
369	1001090.15	3592934.00	Метод спутниковых геодезических измерений (определений)	0.10	-
370	1001119.22	3592935.09	Метод спутниковых геодезических измерений (определений)	0.10	-
355	1001140.36	3592933.42	Метод спутниковых геодезических измерений (определений)	0.10	-
371	1000003.23	3590969.43	Метод спутниковых геодезических измерений (определений)	0.10	-
372	1000067.53	3590987.29	Метод спутниковых геодезических измерений (определений)	0.10	-
373	1000123.95	3590999.83	Метод спутниковых геодезических измерений (определений)	0.10	-
374	1000179.69	3591017.45	Метод спутниковых геодезических измерений (определений)	0.10	-
375	1000227.19	3591037.19	Метод спутниковых геодезических измерений (определений)	0.10	-
376	1000298.98	3591071.27	Метод спутниковых геодезических измерений (определений)	0.10	-
377	1000373.45	3591115.61	Метод спутниковых геодезических измерений (определений)	0.10	-
378	1000429.27	3591156.17	Метод спутниковых геодезических измерений (определений)	0.10	-
379	1000625.13	3591301.14	Метод спутниковых геодезических измерений (определений)	0.10	-
380	1000704.63	3591377.07	Метод спутниковых геодезических измерений (определений)	0.10	-
381	1000768.84	3591446.23	Метод спутниковых геодезических измерений (определений)	0.10	-
382	1000816.41	3591506.87	Метод спутниковых геодезических измерений (определений)	0.10	-
383	1000850.12	3591543.94	Метод спутниковых геодезических измерений (определений)	0.10	-
384	1000918.38	3591628.04	Метод спутниковых геодезических измерений (определений)	0.10	-
385	1000959.14	3591661.77	Метод спутниковых геодезических измерений	0.10	-

			(определений)		
386	1000996.00	3591705.73	Метод спутниковых геодезических измерений (определений)	0.10	-
387	1001084.50	3591811.28	Метод спутниковых геодезических измерений (определений)	0.10	-
388	1001161.14	3591902.69	Метод спутниковых геодезических измерений (определений)	0.10	-
389	1001200.69	3591949.90	Метод спутниковых геодезических измерений (определений)	0.10	-
390	1001208.19	3591959.45	Метод спутниковых геодезических измерений (определений)	0.10	-
391	1001200.56	3591967.46	Метод спутниковых геодезических измерений (определений)	0.10	-
392	1001191.24	3591979.60	Метод спутниковых геодезических измерений (определений)	0.10	-
393	1001169.83	3592008.80	Метод спутниковых геодезических измерений (определений)	0.10	-
394	1001156.63	3592024.17	Метод спутниковых геодезических измерений (определений)	0.10	-
395	1001195.94	3592072.85	Метод спутниковых геодезических измерений (определений)	0.10	-
396	1001205.18	3592062.62	Метод спутниковых геодезических измерений (определений)	0.10	-
397	1001215.15	3592054.52	Метод спутниковых геодезических измерений (определений)	0.10	-
398	1001246.93	3592020.08	Метод спутниковых геодезических измерений (определений)	0.10	-
399	1001253.28	3592014.39	Метод спутниковых геодезических измерений (определений)	0.10	-
400	1001278.49	3592041.15	Метод спутниковых геодезических измерений (определений)	0.10	-
401	1001375.61	3592166.33	Метод спутниковых геодезических измерений (определений)	0.10	-
402	1001448.57	3592293.50	Метод спутниковых геодезических измерений (определений)	0.10	-
403	1001484.04	3592369.85	Метод спутниковых геодезических измерений (определений)	0.10	-
404	1001500.24	3592479.69	Метод спутниковых геодезических измерений (определений)	0.10	-
405	1001504.41	3592554.13	Метод спутниковых геодезических измерений (определений)	0.10	-

406	1001505.54	3592643.44	Метод спутниковых геодезических измерений (определений)	0.10	-
407	1001502.92	3592702.12	Метод спутниковых геодезических измерений (определений)	0.10	-
408	1001496.36	3592771.97	Метод спутниковых геодезических измерений (определений)	0.10	-
409	1001470.44	3592859.82	Метод спутниковых геодезических измерений (определений)	0.10	-
410	1001424.33	3592939.62	Метод спутниковых геодезических измерений (определений)	0.10	-
411	1001360.61	3593006.48	Метод спутниковых геодезических измерений (определений)	0.10	-
412	1001319.42	3593040.20	Метод спутниковых геодезических измерений (определений)	0.10	-
413	1001310.72	3593145.68	Метод спутниковых геодезических измерений (определений)	0.10	-
414	1001290.67	3593216.89	Метод спутниковых геодезических измерений (определений)	0.10	-
415	1001244.86	3593262.70	Метод спутниковых геодезических измерений (определений)	0.10	-
416	1001239.66	3593255.30	Метод спутниковых геодезических измерений (определений)	0.10	-
417	1001174.93	3593162.85	Метод спутниковых геодезических измерений (определений)	0.10	-
418	1001160.77	3593141.89	Метод спутниковых геодезических измерений (определений)	0.10	-
419	1001163.13	3593048.42	Метод спутниковых геодезических измерений (определений)	0.10	-
420	1001164.99	3593027.55	Метод спутниковых геодезических измерений (определений)	0.10	-
421	1001176.41	3592987.21	Метод спутниковых геодезических измерений (определений)	0.10	-
422	1001185.73	3592968.40	Метод спутниковых геодезических измерений (определений)	0.10	-
423	1001210.93	3592934.90	Метод спутниковых геодезических измерений (определений)	0.10	-
424	1001256.86	3592898.15	Метод спутниковых геодезических измерений (определений)	0.10	-
425	1001297.99	3592858.76	Метод спутниковых геодезических измерений (определений)	0.10	-
426	1001328.66	3592810.84	Метод спутниковых	0.10	-

			геодезических измерений (определений)		
427	1001347.05	3592757.61	Метод спутниковых геодезических измерений (определений)	0.10	-
428	1001353.10	3592694.71	Метод спутниковых геодезических измерений (определений)	0.10	-
429	1001355.55	3592645.15	Метод спутниковых геодезических измерений (определений)	0.10	-
430	1001354.60	3592561.76	Метод спутниковых геодезических измерений (определений)	0.10	-
431	1001351.35	3592497.92	Метод спутниковых геодезических измерений (определений)	0.10	-
432	1001342.52	3592425.82	Метод спутниковых геодезических измерений (определений)	0.10	-
433	1001337.24	3592400.65	Метод спутниковых геодезических измерений (определений)	0.10	-
434	1001318.14	3592367.58	Метод спутниковых геодезических измерений (определений)	0.10	-
435	1001257.10	3592258.28	Метод спутниковых геодезических измерений (определений)	0.10	-
436	1001159.98	3592133.10	Метод спутниковых геодезических измерений (определений)	0.10	-
437	1001151.02	3592122.70	Метод спутниковых геодезических измерений (определений)	0.10	-
438	1001111.44	3592076.71	Метод спутниковых геодезических измерений (определений)	0.10	-
439	1001101.59	3592065.21	Метод спутниковых геодезических измерений (определений)	0.10	-
440	1001085.71	3592046.23	Метод спутниковых геодезических измерений (определений)	0.10	-
441	1001046.19	3591999.06	Метод спутниковых геодезических измерений (определений)	0.10	-
442	1000969.55	3591907.65	Метод спутниковых геодезических измерений (определений)	0.10	-
443	1000888.76	3591811.29	Метод спутниковых геодезических измерений (определений)	0.10	-
444	1000881.04	3591802.09	Метод спутниковых геодезических измерений (определений)	0.10	-
445	1000873.17	3591792.69	Метод спутниковых геодезических измерений (определений)	0.10	-
446	1000862.61	3591780.10	Метод спутниковых геодезических измерений	0.10	-

			(определений)		
447	1000844.21	3591758.16	Метод спутниковых геодезических измерений (определений)	0.10	-
448	1000835.98	3591764.94	Метод спутниковых геодезических измерений (определений)	0.10	-
449	1000821.66	3591747.13	Метод спутниковых геодезических измерений (определений)	0.10	-
450	1000741.50	3591647.39	Метод спутниковых геодезических измерений (определений)	0.10	-
451	1000731.69	3591637.09	Метод спутниковых геодезических измерений (определений)	0.10	-
452	1000726.83	3591631.95	Метод спутниковых геодезических измерений (определений)	0.10	-
453	1000713.54	3591617.97	Метод спутниковых геодезических измерений (определений)	0.10	-
454	1000709.12	3591613.34	Метод спутниковых геодезических измерений (определений)	0.10	-
455	1000699.23	3591600.55	Метод спутниковых геодезических измерений (определений)	0.10	-
456	1000697.68	3591598.54	Метод спутниковых геодезических измерений (определений)	0.10	-
457	1000658.72	3591548.08	Метод спутниковых геодезических измерений (определений)	0.10	-
458	1000599.63	3591484.19	Метод спутниковых геодезических измерений (определений)	0.10	-
459	1000535.89	3591421.71	Метод спутниковых геодезических измерений (определений)	0.10	-
460	1000349.78	3591283.96	Метод спутниковых геодезических измерений (определений)	0.10	-
461	1000340.10	3591276.79	Метод спутниковых геодезических измерений (определений)	0.10	-
462	1000323.57	3591264.57	Метод спутниковых геодезических измерений (определений)	0.10	-
463	1000295.54	3591243.79	Метод спутниковых геодезических измерений (определений)	0.10	-
464	1000234.62	3591206.76	Метод спутниковых геодезических измерений (определений)	0.10	-
465	1000184.37	3591182.89	Метод спутниковых геодезических измерений (определений)	0.10	-
466	1000173.41	3591177.69	Метод спутниковых геодезических измерений (определений)	0.10	-

467	1000162.83	3591172.68	Метод спутниковых геодезических измерений (определений)	0.10	-
468	1000150.28	3591166.70	Метод спутниковых геодезических измерений (определений)	0.10	-
469	1000148.16	3591165.82	Метод спутниковых геодезических измерений (определений)	0.10	-
470	1000137.03	3591161.34	Метод спутниковых геодезических измерений (определений)	0.10	-
471	1000135.40	3591160.81	Метод спутниковых геодезических измерений (определений)	0.10	-
472	1000132.62	3591159.87	Метод спутниковых геодезических измерений (определений)	0.10	-
473	1000091.44	3591146.26	Метод спутниковых геодезических измерений (определений)	0.10	-
474	1000049.19	3591136.88	Метод спутниковых геодезических измерений (определений)	0.10	-
475	1000030.95	3591132.82	Метод спутниковых геодезических измерений (определений)	0.10	-
476	999969.65	3591115.62	Метод спутниковых геодезических измерений (определений)	0.10	-
477	999843.64	3591086.68	Метод спутниковых геодезических измерений (определений)	0.10	-
478	999781.01	3591072.29	Метод спутниковых геодезических измерений (определений)	0.10	-
479	999682.89	3591064.45	Метод спутниковых геодезических измерений (определений)	0.10	-
480	999447.63	3591039.47	Метод спутниковых геодезических измерений (определений)	0.10	-
481	999447.11	3591040.97	Метод спутниковых геодезических измерений (определений)	0.10	-
482	999445.01	3591047.20	Метод спутниковых геодезических измерений (определений)	0.10	-
483	999368.63	3591038.39	Метод спутниковых геодезических измерений (определений)	0.10	-
484	999259.19	3591025.76	Метод спутниковых геодезических измерений (определений)	0.10	-
485	999075.50	3591004.58	Метод спутниковых геодезических измерений (определений)	0.10	-
486	998822.60	3590976.62	Метод спутниковых геодезических измерений (определений)	0.10	-
487	998595.56	3590948.01	Метод спутниковых	0.10	-

			геодезических измерений (определений)		
488	998590.42	3590947.65	Метод спутниковых геодезических измерений (определений)	0.10	-
489	998589.64	3590947.59	Метод спутниковых геодезических измерений (определений)	0.10	-
490	998581.20	3590947.00	Метод спутниковых геодезических измерений (определений)	0.10	-
491	998480.45	3590939.88	Метод спутниковых геодезических измерений (определений)	0.10	-
492	998145.34	3590900.84	Метод спутниковых геодезических измерений (определений)	0.10	-
493	998137.13	3590899.89	Метод спутниковых геодезических измерений (определений)	0.10	-
494	997918.88	3590874.46	Метод спутниковых геодезических измерений (определений)	0.10	-
495	997920.24	3590874.63	Метод спутниковых геодезических измерений (определений)	0.10	-
496	997918.87	3590874.47	Метод спутниковых геодезических измерений (определений)	0.10	-
497	997778.54	3590886.76	Метод спутниковых геодезических измерений (определений)	0.10	-
498	997708.77	3590878.77	Метод спутниковых геодезических измерений (определений)	0.10	-
499	997700.66	3590877.84	Метод спутниковых геодезических измерений (определений)	0.10	-
500	997677.79	3590880.75	Метод спутниковых геодезических измерений (определений)	0.10	-
501	997379.93	3590859.84	Метод спутниковых геодезических измерений (определений)	0.10	-
502	997313.92	3590852.59	Метод спутниковых геодезических измерений (определений)	0.10	-
503	997225.25	3590834.38	Метод спутниковых геодезических измерений (определений)	0.10	-
504	997184.61	3590822.31	Метод спутниковых геодезических измерений (определений)	0.10	-
505	997094.10	3590786.17	Метод спутниковых геодезических измерений (определений)	0.10	-
506	997017.45	3590744.42	Метод спутниковых геодезических измерений (определений)	0.10	-
507	996964.17	3590707.84	Метод спутниковых геодезических измерений	0.10	-

			(определений)		
508	996888.71	3590645.15	Метод спутниковых геодезических измерений (определений)	0.10	-
509	996831.19	3590591.90	Метод спутниковых геодезических измерений (определений)	0.10	-
510	996789.05	3590565.10	Метод спутниковых геодезических измерений (определений)	0.10	-
511	996783.69	3590560.99	Метод спутниковых геодезических измерений (определений)	0.10	-
512	996781.92	3590559.62	Метод спутниковых геодезических измерений (определений)	0.10	-
513	996758.12	3590541.40	Метод спутниковых геодезических измерений (определений)	0.10	-
514	996758.11	3590541.39	Метод спутниковых геодезических измерений (определений)	0.10	-
515	996754.71	3590538.78	Метод спутниковых геодезических измерений (определений)	0.10	-
516	996754.16	3590538.36	Метод спутниковых геодезических измерений (определений)	0.10	-
517	996745.89	3590530.08	Метод спутниковых геодезических измерений (определений)	0.10	-
518	996713.99	3590498.22	Метод спутниковых геодезических измерений (определений)	0.10	-
519	996682.41	3590468.05	Метод спутниковых геодезических измерений (определений)	0.10	-
520	996650.32	3590437.37	Метод спутниковых геодезических измерений (определений)	0.10	-
521	996394.80	3590191.98	Метод спутниковых геодезических измерений (определений)	0.10	-
522	996016.85	3589839.01	Метод спутниковых геодезических измерений (определений)	0.10	-
523	995779.76	3589613.38	Метод спутниковых геодезических измерений (определений)	0.10	-
524	995715.11	3589550.67	Метод спутниковых геодезических измерений (определений)	0.10	-
525	995605.65	3589449.79	Метод спутниковых геодезических измерений (определений)	0.10	-
526	995589.60	3589435.00	Метод спутниковых геодезических измерений (определений)	0.10	-
527	995544.71	3589393.60	Метод спутниковых геодезических измерений (определений)	0.10	-

528	995440.13	3589288.42	Метод спутниковых геодезических измерений (определений)	0.10	-
529	995348.73	3589199.33	Метод спутниковых геодезических измерений (определений)	0.10	-
530	995176.14	3589050.94	Метод спутниковых геодезических измерений (определений)	0.10	-
531	994868.80	3588764.70	Метод спутниковых геодезических измерений (определений)	0.10	-
532	994751.76	3588655.84	Метод спутниковых геодезических измерений (определений)	0.10	-
533	994652.55	3588564.10	Метод спутниковых геодезических измерений (определений)	0.10	-
534	994536.31	3588475.66	Метод спутниковых геодезических измерений (определений)	0.10	-
535	994380.73	3588398.68	Метод спутниковых геодезических измерений (определений)	0.10	-
536	994161.46	3588332.62	Метод спутниковых геодезических измерений (определений)	0.10	-
537	993973.10	3588278.69	Метод спутниковых геодезических измерений (определений)	0.10	-
538	993771.87	3588221.03	Метод спутниковых геодезических измерений (определений)	0.10	-
539	993647.25	3588185.35	Метод спутниковых геодезических измерений (определений)	0.10	-
540	993590.29	3588169.02	Метод спутниковых геодезических измерений (определений)	0.10	-
541	993520.24	3588149.73	Метод спутниковых геодезических измерений (определений)	0.10	-
542	993485.16	3588141.56	Метод спутниковых геодезических измерений (определений)	0.10	-
543	993444.71	3588133.88	Метод спутниковых геодезических измерений (определений)	0.10	-
544	993426.12	3588130.62	Метод спутниковых геодезических измерений (определений)	0.10	-
545	993401.18	3588127.72	Метод спутниковых геодезических измерений (определений)	0.10	-
546	993389.11	3588126.32	Метод спутниковых геодезических измерений (определений)	0.10	-
547	993380.39	3588125.32	Метод спутниковых геодезических измерений (определений)	0.10	-
548	993360.09	3588123.99	Метод спутниковых	0.10	-

			геодезических измерений (определений)		
549	993350.02	3588123.46	Метод спутниковых геодезических измерений (определений)	0.10	-
550	993318.62	3588122.50	Метод спутниковых геодезических измерений (определений)	0.10	-
551	993262.77	3588123.59	Метод спутниковых геодезических измерений (определений)	0.10	-
552	993168.23	3588134.13	Метод спутниковых геодезических измерений (определений)	0.10	-
553	993105.38	3588147.08	Метод спутниковых геодезических измерений (определений)	0.10	-
554	993032.73	3588168.90	Метод спутниковых геодезических измерений (определений)	0.10	-
555	992885.91	3588225.32	Метод спутниковых геодезических измерений (определений)	0.10	-
556	992796.94	3588260.45	Метод спутниковых геодезических измерений (определений)	0.10	-
557	992569.34	3588347.28	Метод спутниковых геодезических измерений (определений)	0.10	-
558	992475.11	3588370.46	Метод спутниковых геодезических измерений (определений)	0.10	-
559	992325.81	3588382.41	Метод спутниковых геодезических измерений (определений)	0.10	-
560	992242.23	3588376.81	Метод спутниковых геодезических измерений (определений)	0.10	-
561	992061.10	3588331.39	Метод спутниковых геодезических измерений (определений)	0.10	-
562	991912.38	3588258.54	Метод спутниковых геодезических измерений (определений)	0.10	-
563	991728.71	3588157.27	Метод спутниковых геодезических измерений (определений)	0.10	-
564	991489.37	3588025.19	Метод спутниковых геодезических измерений (определений)	0.10	-
565	991294.85	3587917.92	Метод спутниковых геодезических измерений (определений)	0.10	-
566	990975.18	3587727.87	Метод спутниковых геодезических измерений (определений)	0.10	-
567	990866.86	3587645.26	Метод спутниковых геодезических измерений (определений)	0.10	-
568	990757.71	3587549.43	Метод спутниковых геодезических измерений	0.10	-

			(определений)		
569	990630.60	3587425.33	Метод спутниковых геодезических измерений (определений)	0.10	-
570	990465.27	3587273.06	Метод спутниковых геодезических измерений (определений)	0.10	-
571	990423.57	3587243.65	Метод спутниковых геодезических измерений (определений)	0.10	-
572	990290.46	3587172.23	Метод спутниковых геодезических измерений (определений)	0.10	-
573	990195.46	3587138.60	Метод спутниковых геодезических измерений (определений)	0.10	-
574	990028.04	3587105.82	Метод спутниковых геодезических измерений (определений)	0.10	-
575	989928.56	3587091.25	Метод спутниковых геодезических измерений (определений)	0.10	-
576	989799.85	3587072.37	Метод спутниковых геодезических измерений (определений)	0.10	-
577	989787.64	3587070.59	Метод спутниковых геодезических измерений (определений)	0.10	-
578	989760.06	3587066.52	Метод спутниковых геодезических измерений (определений)	0.10	-
579	989676.86	3587054.31	Метод спутниковых геодезических измерений (определений)	0.10	-
580	989542.25	3587034.52	Метод спутниковых геодезических измерений (определений)	0.10	-
581	989451.76	3587021.24	Метод спутниковых геодезических измерений (определений)	0.10	-
582	989361.13	3587007.95	Метод спутниковых геодезических измерений (определений)	0.10	-
583	989281.19	3586996.23	Метод спутниковых геодезических измерений (определений)	0.10	-
584	989239.11	3586990.13	Метод спутниковых геодезических измерений (определений)	0.10	-
585	989198.93	3586984.22	Метод спутниковых геодезических измерений (определений)	0.10	-
586	989148.77	3586976.84	Метод спутниковых геодезических измерений (определений)	0.10	-
587	989143.30	3586976.04	Метод спутниковых геодезических измерений (определений)	0.10	-
588	989069.86	3586965.26	Метод спутниковых геодезических измерений (определений)	0.10	-

589	989007.15	3586956.06	Метод спутниковых геодезических измерений (определений)	0.10	-
590	988885.12	3586938.19	Метод спутниковых геодезических измерений (определений)	0.10	-
591	988754.56	3586919.03	Метод спутниковых геодезических измерений (определений)	0.10	-
592	988726.63	3586917.51	Метод спутниковых геодезических измерений (определений)	0.10	-
593	988627.28	3586900.34	Метод спутниковых геодезических измерений (определений)	0.10	-
594	988577.09	3586892.99	Метод спутниковых геодезических измерений (определений)	0.10	-
595	988489.69	3586880.11	Метод спутниковых геодезических измерений (определений)	0.10	-
596	988366.91	3586862.09	Метод спутниковых геодезических измерений (определений)	0.10	-
597	988266.53	3586845.52	Метод спутниковых геодезических измерений (определений)	0.10	-
598	988148.60	3586820.64	Метод спутниковых геодезических измерений (определений)	0.10	-
599	988061.29	3586800.52	Метод спутниковых геодезических измерений (определений)	0.10	-
600	987965.35	3586777.33	Метод спутниковых геодезических измерений (определений)	0.10	-
601	987892.14	3586756.07	Метод спутниковых геодезических измерений (определений)	0.10	-
602	987826.32	3586733.48	Метод спутниковых геодезических измерений (определений)	0.10	-
603	987745.98	3586701.81	Метод спутниковых геодезических измерений (определений)	0.10	-
604	987704.59	3586683.50	Метод спутниковых геодезических измерений (определений)	0.10	-
605	987660.75	3586663.16	Метод спутниковых геодезических измерений (определений)	0.10	-
606	987656.37	3586661.11	Метод спутниковых геодезических измерений (определений)	0.10	-
607	987632.25	3586649.83	Метод спутниковых геодезических измерений (определений)	0.10	-
608	987539.01	3586606.24	Метод спутниковых геодезических измерений (определений)	0.10	-
609	987505.96	3586590.84	Метод спутниковых	0.10	-

			геодезических измерений (определений)		
610	987491.36	3586583.98	Метод спутниковых геодезических измерений (определений)	0.10	-
611	987491.32	3586586.60	Метод спутниковых геодезических измерений (определений)	0.10	-
612	987491.30	3586588.05	Метод спутниковых геодезических измерений (определений)	0.10	-
613	987493.51	3586598.50	Метод спутниковых геодезических измерений (определений)	0.10	-
614	987495.39	3586602.26	Метод спутниковых геодезических измерений (определений)	0.10	-
615	987498.54	3586608.66	Метод спутниковых геодезических измерений (определений)	0.10	-
616	987492.02	3586604.75	Метод спутниковых геодезических измерений (определений)	0.10	-
617	987478.31	3586596.50	Метод спутниковых геодезических измерений (определений)	0.10	-
618	987478.30	3586596.25	Метод спутниковых геодезических измерений (определений)	0.10	-
619	987478.31	3586577.86	Метод спутниковых геодезических измерений (определений)	0.10	-
620	987424.11	3586552.55	Метод спутниковых геодезических измерений (определений)	0.10	-
621	987332.89	3586509.85	Метод спутниковых геодезических измерений (определений)	0.10	-
622	987269.97	3586480.44	Метод спутниковых геодезических измерений (определений)	0.10	-
623	987262.53	3586496.34	Метод спутниковых геодезических измерений (определений)	0.10	-
624	987009.19	3586378.70	Метод спутниковых геодезических измерений (определений)	0.10	-
625	986138.12	3585974.23	Метод спутниковых геодезических измерений (определений)	0.10	-
626	986102.41	3585957.61	Метод спутниковых геодезических измерений (определений)	0.10	-
627	985971.39	3585896.80	Метод спутниковых геодезических измерений (определений)	0.10	-
628	985456.00	3585657.50	Метод спутниковых геодезических измерений (определений)	0.10	-
629	985365.44	3585613.84	Метод спутниковых геодезических измерений	0.10	-

			(определений)		
630	985273.78	3585558.66	Метод спутниковых геодезических измерений (определений)	0.10	-
631	985153.81	3585481.90	Метод спутниковых геодезических измерений (определений)	0.10	-
632	985051.64	3585408.80	Метод спутниковых геодезических измерений (определений)	0.10	-
633	984933.73	3585275.50	Метод спутниковых геодезических измерений (определений)	0.10	-
634	984867.59	3585195.94	Метод спутниковых геодезических измерений (определений)	0.10	-
635	984753.71	3584974.59	Метод спутниковых геодезических измерений (определений)	0.10	-
636	984702.36	3584846.05	Метод спутниковых геодезических измерений (определений)	0.10	-
637	984687.03	3584781.85	Метод спутниковых геодезических измерений (определений)	0.10	-
638	984678.77	3584738.60	Метод спутниковых геодезических измерений (определений)	0.10	-
639	984674.97	3584708.82	Метод спутниковых геодезических измерений (определений)	0.10	-
640	984671.11	3584673.94	Метод спутниковых геодезических измерений (определений)	0.10	-
641	984665.42	3584562.49	Метод спутниковых геодезических измерений (определений)	0.10	-
642	984723.76	3584568.96	Метод спутниковых геодезических измерений (определений)	0.10	-
643	984816.43	3584579.26	Метод спутниковых геодезических измерений (определений)	0.10	-
644	984820.68	3584661.82	Метод спутниковых геодезических измерений (определений)	0.10	-
645	984826.98	3584715.01	Метод спутниковых геодезических измерений (определений)	0.10	-
646	984845.72	3584800.57	Метод спутниковых геодезических измерений (определений)	0.10	-
647	984890.36	3584912.31	Метод спутниковых геодезических измерений (определений)	0.10	-
648	984993.45	3585112.69	Метод спутниковых геодезических измерений (определений)	0.10	-
649	985047.61	3585177.84	Метод спутниковых геодезических измерений (определений)	0.10	-

650	985152.74	3585296.69	Метод спутниковых геодезических измерений (определений)	0.10	-
651	985237.93	3585357.65	Метод спутниковых геодезических измерений (определений)	0.10	-
652	985352.90	3585431.21	Метод спутниковых геодезических измерений (определений)	0.10	-
653	985436.80	3585481.72	Метод спутниковых геодезических измерений (определений)	0.10	-
654	985520.16	3585521.91	Метод спутниковых геодезических измерений (определений)	0.10	-
655	986034.55	3585760.75	Метод спутниковых геодезических измерений (определений)	0.10	-
656	986165.56	3585821.55	Метод спутниковых геодезических измерений (определений)	0.10	-
657	987072.36	3586242.65	Метод спутниковых геодезических измерений (определений)	0.10	-
658	987264.55	3586331.89	Метод спутниковых геодезических измерений (определений)	0.10	-
659	987333.49	3586344.55	Метод спутниковых геодезических измерений (определений)	0.10	-
660	987396.41	3586373.96	Метод спутниковых геодезических измерений (определений)	0.10	-
661	987487.64	3586416.67	Метод спутниковых геодезических измерений (определений)	0.10	-
662	987541.78	3586441.95	Метод спутниковых геодезических измерений (определений)	0.10	-
663	987602.36	3586470.28	Метод спутниковых геодезических измерений (определений)	0.10	-
664	987695.78	3586513.95	Метод спутниковых геодезических измерений (определений)	0.10	-
665	987766.50	3586546.87	Метод спутниковых геодезических измерений (определений)	0.10	-
666	987878.20	3586592.70	Метод спутниковых геодезических измерений (определений)	0.10	-
667	987937.43	3586613.02	Метод спутниковых геодезических измерений (определений)	0.10	-
668	988003.91	3586632.33	Метод спутниковых геодезических измерений (определений)	0.10	-
669	988095.75	3586654.53	Метод спутниковых геодезических измерений (определений)	0.10	-
670	988180.93	3586674.16	Метод спутниковых	0.10	-

			геодезических измерений (определений)		
671	988294.24	3586698.06	Метод спутниковых геодезических измерений (определений)	0.10	-
672	988390.02	3586713.87	Метод спутниковых геодезических измерений (определений)	0.10	-
673	988511.47	3586731.70	Метод спутниковых геодезических измерений (определений)	0.10	-
674	988598.89	3586744.58	Метод спутниковых геодезических измерений (определений)	0.10	-
675	988649.01	3586751.92	Метод спутниковых геодезических измерений (определений)	0.10	-
676	988752.17	3586769.70	Метод спутниковых геодезических измерений (определений)	0.10	-
677	989148.77	3586826.84	Метод спутниковых геодезических измерений (определений)	0.10	-
678	989220.76	3586835.82	Метод спутниковых геодезических измерений (определений)	0.10	-
679	989302.71	3586847.78	Метод спутниковых геодезических измерений (определений)	0.10	-
680	989382.89	3586859.54	Метод спутниковых геодезических измерений (определений)	0.10	-
681	989473.52	3586872.83	Метод спутниковых геодезических измерений (определений)	0.10	-
682	989564.03	3586886.11	Метод спутниковых геодезических измерений (определений)	0.10	-
683	989698.66	3586905.90	Метод спутниковых геодезических измерений (определений)	0.10	-
684	989781.84	3586918.11	Метод спутниковых геодезических измерений (определений)	0.10	-
685	989950.31	3586942.84	Метод спутниковых геодезических измерений (определений)	0.10	-
686	990049.78	3586957.40	Метод спутниковых геодезических измерений (определений)	0.10	-
687	990224.28	3586991.40	Метод спутниковых геодезических измерений (определений)	0.10	-
688	990340.52	3587030.83	Метод спутниковых геодезических измерений (определений)	0.10	-
689	990494.49	3587111.47	Метод спутниковых геодезических измерений (определений)	0.10	-
690	990551.72	3587150.48	Метод спутниковых геодезических измерений	0.10	-


			(определений)		
691	990732.22	3587315.00	Метод спутниковых геодезических измерений (определений)	0.10	-
692	990859.66	3587439.33	Метод спутниковых геодезических измерений (определений)	0.10	-
693	990961.94	3587529.13	Метод спутниковых геодезических измерений (определений)	0.10	-
694	991059.27	3587603.35	Метод спутниковых геодезических измерений (определений)	0.10	-
695	991369.41	3587787.74	Метод спутниковых геодезических измерений (определений)	0.10	-
696	991561.81	3587893.84	Метод спутниковых геодезических измерений (определений)	0.10	-
697	991801.16	3588025.93	Метод спутниковых геодезических измерений (определений)	0.10	-
698	991981.63	3588125.43	Метод спутниковых геодезических измерений (определений)	0.10	-
699	992112.90	3588189.74	Метод спутниковых геодезических измерений (определений)	0.10	-
700	992265.67	3588228.04	Метод спутниковых геодезических измерений (определений)	0.10	-
701	992324.83	3588232.01	Метод спутниковых геодезических измерений (определений)	0.10	-
702	992451.05	3588221.91	Метод спутниковых геодезических измерений (определений)	0.10	-
703	992524.52	3588203.83	Метод спутниковых геодезических измерений (определений)	0.10	-
704	992742.66	3588120.61	Метод спутниковых геодезических измерений (определений)	0.10	-
705	992830.82	3588085.80	Метод спутниковых геодезических измерений (определений)	0.10	-
706	992978.92	3588028.88	Метод спутниковых геодезических измерений (определений)	0.10	-
707	993062.23	3588003.42	Метод спутниковых геодезических измерений (определений)	0.10	-
708	993137.96	3587987.22	Метод спутниковых геодезических измерений (определений)	0.10	-
709	993246.15	3587974.51	Метод спутниковых геодезических измерений (определений)	0.10	-
710	993315.69	3587972.53	Метод спутниковых геодезических измерений (определений)	0.10	-

711	993367.97	3587974.20	Метод спутниковых геодезических измерений (определений)	0.10	-
712	993418.51	3587978.72	Метод спутниковых геодезических измерений (определений)	0.10	-
713	993470.62	3587986.13	Метод спутниковых геодезических измерений (определений)	0.10	-
714	993554.26	3588003.64	Метод спутниковых геодезических измерений (определений)	0.10	-
715	993630.11	3588024.40	Метод спутниковых геодезических измерений (определений)	0.10	-
716	993688.59	3588041.16	Метод спутниковых геодезических измерений (определений)	0.10	-
717	993813.19	3588076.83	Метод спутниковых геодезических измерений (определений)	0.10	-
718	993861.78	3588090.76	Метод спутниковых геодезических измерений (определений)	0.10	-
719	994077.82	3588137.31	Метод спутниковых геодезических измерений (определений)	0.10	-
720	994202.75	3588188.41	Метод спутниковых геодезических измерений (определений)	0.10	-
721	994424.00	3588255.06	Метод спутниковых геодезических измерений (определений)	0.10	-
722	994602.83	3588341.22	Метод спутниковых геодезических измерений (определений)	0.10	-
723	994743.38	3588444.72	Метод спутниковых геодезических измерений (определений)	0.10	-
724	994853.60	3588545.71	Метод спутниковых геодезических измерений (определений)	0.10	-
725	994970.96	3588654.87	Метод спутниковых геодезических измерений (определений)	0.10	-
726	995276.19	3588939.14	Метод спутниковых геодезических измерений (определений)	0.10	-
727	995446.52	3589085.59	Метод спутниковых геодезических измерений (определений)	0.10	-
728	995544.83	3589181.01	Метод спутниковых геодезических измерений (определений)	0.10	-
729	995648.79	3589285.54	Метод спутниковых геодезических измерений (определений)	0.10	-
730	995691.27	3589324.71	Метод спутниковых геодезических измерений (определений)	0.10	-
731	995816.76	3589440.37	Метод спутниковых	0.10	-

			геодезических измерений (определений)		
732	995883.69	3589505.21	Метод спутниковых геодезических измерений (определений)	0.10	-
733	996119.75	3589729.86	Метод спутниковых геодезических измерений (определений)	0.10	-
734	996497.18	3590082.35	Метод спутниковых геодезических измерений (определений)	0.10	-
735	996754.10	3590329.06	Метод спутниковых геодезических измерений (определений)	0.10	-
736	996817.61	3590389.76	Метод спутниковых геодезических измерений (определений)	0.10	-
737	996860.29	3590432.36	Метод спутниковых геодезических измерений (определений)	0.10	-
738	997089.83	3590613.86	Метод спутниковых геодезических измерений (определений)	0.10	-
739	997248.81	3590686.73	Метод спутниковых геодезических измерений (определений)	0.10	-
740	997393.38	3590710.41	Метод спутниковых геодезических измерений (определений)	0.10	-
741	998154.49	3590750.90	Метод спутниковых геодезических измерений (определений)	0.10	-
742	998494.42	3590790.49	Метод спутниковых геодезических измерений (определений)	0.10	-
743	998591.77	3590797.37	Метод спутниковых геодезических измерений (определений)	0.10	-
744	998840.22	3590827.65	Метод спутниковых геодезических измерений (определений)	0.10	-
745	999091.98	3590855.49	Метод спутниковых геодезических измерений (определений)	0.10	-
746	999276.37	3590876.75	Метод спутниковых геодезических измерений (определений)	0.10	-
747	999385.82	3590889.38	Метод спутниковых геодезических измерений (определений)	0.10	-
748	999447.63	3590889.47	Метод спутниковых геодезических измерений (определений)	0.10	-
749	999696.78	3590915.08	Метод спутниковых геодезических измерений (определений)	0.10	-
750	999792.96	3590922.77	Метод спутниковых геодезических измерений (определений)	0.10	-
751	999877.22	3590940.49	Метод спутниковых геодезических измерений	0.10	-

Раздел 4

План границ объекта
Придорожной полосы автомобильной дороги общего пользования межмуниципального значения
восточная объездная г. Сургута




Используемые условные знаки и обозначения:
 ————— граница кадастрового квартала
 ————— граница ЗОУИТ
 ————— существующая часть границы земельного участка, имеющаяся в ЕГРН сведения о которой достаточны для определения ее местоположения;
 56:01:0030402 - обозначение кадастрового номера земельного участка
 56:01:0030402 - номер кадастрового квартала

Масштаб 1:5 000

Раздел 4

План границ объекта
 Придорожной полосы автомобильной дороги общего пользования межмуниципального значения
 восточная объездная г. Сургута



Используемые условные знаки и обозначения:

- граница кадастрового квартала
- граница ЗОУИТ
- существующая часть границы земельного участка, имеющиеся в ЕГРН сведения о которой достаточны для определения ее местоположения;
- 86:03:0030401 - обозначение кадастрового номера земельного участка
- 86:03:0030402 - номер кадастрового квартала






Масштаб 1:5 000

Раздел 4

План границ объекта
Придорожной полосы автомобильной дороги общего пользования межмуниципального значения
восточная объездная г. Сургута



Используемые условные знаки и обозначения:

-  - граница кадастрового квартала
-  - граница ЗОУИТ
-  - существующая часть границы земельного участка, имеющиеся в ЕГРН сведения о которой достаточны для определения ее местоположения;
-  - обозначение кадастрового номера земельного участка
-  - номер кадастрового квартала






Масштаб 1:5 000

Раздел 4

План границ объекта
Придорожной полосы автомобильной дороги общего пользования межмуниципального значения
восточная объездная г. Сургута



Используемые условные знаки и обозначения:

-  - граница кадастрового квартала
-  - граница ЗОУИТ
-  - существующая часть границы земельного участка, имеющиеся в ЕГРН сведения о которой достаточны для определения ее местоположения;
-  - обозначение кадастрового номера земельного участка
-  - номер кадастрового квартала

Масштаб 1:5 000

Раздел 4

План границ объекта
Придорожной полосы автомобильной дороги общего пользования межмуниципального значения
восточная объездная г. Сургута



Используемые условные знаки и обозначения:


- граница кадастрового квартала
- граница ЗОУИТ
- существующая часть границы земельного участка, имеющиеся в ЕГРН сведения о которой достаточны для определения ее местоположения;
- обозначение кадастрового номера земельного участка
- номер кадастрового квартала

Масштаб 1:7 000

98831
 86:03:0030402

Раздел 4

План границ объекта
 Придорожной полосы автомобильной дороги общего пользования межмуниципального значения
 восточная объездная г. Сургута



Используемые условные знаки и обозначения:


- граница кадастрового квартала
- граница ЗОУИТ
- существующая часть границы земельного участка, имеющиеся в ЕГРН сведения о которой достаточны для определения ее местоположения;
- обозначение кадастрового номера земельного участка
- номер кадастрового квартала

Масштаб 1:7 000

59831
 86.03:0030402

Раздел 4

План границ объекта
Придорожной полосы автомобильной дороги общего пользования межмуниципального значения
восточная объездная г. Сургута



Используемые условные знаки и обозначения:

- граница кадастрового квартала
- граница ЗОУИТ
- существующая часть границы земельного участка, имеющиеся в ЕГРН сведения о которой достаточны для определения ее местоположения;
- обозначение кадастрового номера земельного участка
- номер кадастрового квартала

Масштаб 1:7 000

98831
 86.03.0030402

Раздел 4

План границ объекта
Придорожной полосы автомобильной дороги общего пользования межмуниципального значения
восточная объездная г. Сургута




Используемые условные знаки и обозначения:

- граница кадастрового квартала
- граница ЗОУИТ
- существующая часть границы земельного участка, имеющиеся в ЕГРН сведения о которой достаточны для определения ее местоположения;
- 88831 - обозначение кадастрового номера земельного участка
- 86:03:0030402 - номер кадастрового квартала

Масштаб 1:7 000

Раздел 4

План границ объекта
 Придорожной полосы автомобильной дороги общего пользования межмуниципального значения
 восточная объездная г. Сургута




Используемые условные знаки и обозначения:

- граница кадастрового квартала
- граница ЗОУИТ
- существующая часть границы земельного участка, имеющиеся в ЕГРН сведения о которой достаточны для определения ее местоположения;
- 98831 - обозначение кадастрового номера земельного участка
- 86:03:0030402 - номер кадастрового квартала

Масштаб 1:8 000

Раздел 4

План границ объекта
 Придорожной полосы автомобильной дороги общего пользования межмуниципального значения
 восточная объездная г. Сургута



Используемые условные знаки и обозначения:

- граница кадастрового квартала
- граница ЗОУИТ
- существующая часть границы земельного участка, имеющиеся в ЕГРН сведения о которой достаточны для определения ее местоположения;
- 86:03:0030402 - обозначение кадастрового номера земельного участка
- 86:03:0030402 - номер кадастрового квартала

Масштаб 1:7 000

Текстовое описание местоположения границ объекта		
Прохождение границы		Описание прохождения границы
от точки	до точки	
1	2	3
-	-	-