



Аппарат Губернатора, Правительства
Ханты-Мансийского автономного округа – Югры
Управление государственной регистрации
нормативных правовых актов
Внесен в государственный реестр нормативных
правовых актов исполнительных органов
Ханты-Мансийского автономного округа – Югры
За № 6885 от « 04 » 07 2023 г.

**СЛУЖБА ГОСУДАРСТВЕННОЙ ОХРАНЫ
ОБЪЕКТОВ КУЛЬТУРНОГО НАСЛЕДИЯ
ХАНТЫ-МАНСИЙСКОГО АВТОНОМНОГО ОКРУГА – ЮГРЫ**

ПРИКАЗ

**Об утверждении границ территорий и установлении особого режима
использования земельных участков в границах территорий
выявленных объектов культурного наследия, являющихся объектами
археологического наследия, расположенных в Кондинском районе
Ханты-Мансийского автономного округа – Югры**

г. Ханты-Мансийск
30 июня 2023 года

№ 7-нп

В соответствии с Федеральным законом от 25 июня 2002 года № 73-ФЗ «Об объектах культурного наследия (памятниках истории и культуры) народов Российской Федерации», Законом Ханты-Мансийского автономного округа – Югры от 29 июня 2006 года № 64-оз «О регулировании отдельных отношений в области сохранения, использования, популяризации и государственной охраны объектов культурного наследия», руководствуясь постановлением Правительства Ханты-Мансийского автономного округа – Югры от 30 августа 2012 года № 309-п «О Службе государственной охраны объектов культурного наследия Ханты-Мансийского автономного округа – Югры», в целях обеспечения сохранности выявленных объектов культурного наследия, расположенных в Кондинском районе Ханты-Мансийского автономного округа – Югры, **п р и к а з ы в а ю:**

1. Утвердить границы территорий выявленных объектов культурного наследия, являющихся объектами археологического наследия (далее – выявленные объекты культурного наследия), расположенных в Кондинском районе Ханты-Мансийского автономного округа – Югры, согласно приложению к настоящему приказу:

- Поселение Болотное 1;
- Большая Речка 1, поселение;
- Поселение Борчик;

- Поселение Воевланка 1;
- Поселение Волвонча 1;
- Поселение Волвонча 2;
- Местонахождение Волвонча 3;
- Местонахождение Волвонча 4;
- Местонахождение Волвонча 5;
- Местонахождение Волвонча 6;
- Поселение Волвонча 7;
- Местонахождение Волвонча 8;
- Поселение Волвонча 9;
- Волвонча 14, поселение;
- Поселение Деревенское 3;
- Поселение Деревенское 4;
- Поселение Деревенское 5;
- Деревенское 6, поселение;
- Поселение Запор 1;
- Поселение Запор 2;
- Городище Ильичевка 1;
- Поселение Ильичевка 2;
- Ломовая 7, поселение;
- Ломовая 8, поселение;
- Поселение Новая Белая гора;
- Новая Белая Гора 1, поселение;
- Новая Белая Гора 2, поселение;
- Поселение Пустое 1;
- Городище Ракшин Бор 2;
- Городище Сотник 1;
- Поселение Сотник 2;
- Поселение Сотник 4;
- Сотник 9, поселение;
- Поселение Старая Белая Гора 1;
- Местонахождение Старая Белая Гора 2;
- Местонахождение Телячьё 1;
- Поселение Телячьё 2;
- Селище Урай 1;
- Комплекс ловчих ям Урай 2;
- Поселение Урочище Воронья Кочка;
- Местонахождение Устье Аха 1;

- Местонахождение Устье Аха 2;
- Городище Устье Аха 3;
- Местонахождение Устье Аха 4;
- Святилище Чертова Гора;
- Местонахождение Шамполинское 1;
- Поселение Ямки 1.

2. Установить особый режим использования земельных участков в границах территорий выявленных объектов культурного наследия, указанных в пункте 1 настоящего приказа, в соответствии со статьей 5.1 Федерального закона от 25 июня 2002 года № 73-ФЗ «Об объектах культурного наследия (памятниках истории и культуры) народов Российской Федерации».

3. Рекомендовать органам местного самоуправления муниципального образования Кондинский муниципальный район Ханты-Мансийского автономного округа – Югры в пределах своей компетенции:

3.1. Учитывать и отображать границы территорий выявленных объектов культурного наследия в документах территориального планирования, правилах землепользования и застройки, документации по планировке территории, в случае необходимости вносить в указанные документы изменения в установленном порядке;

3.2. Обеспечить соблюдение особого режима использования земельных участков в границах территории выявленных объектов культурного наследия в соответствии с пунктом 2 настоящего приказа.

4. Контроль за исполнением настоящего приказа оставляю за собой.

И.о. руководителя Службы



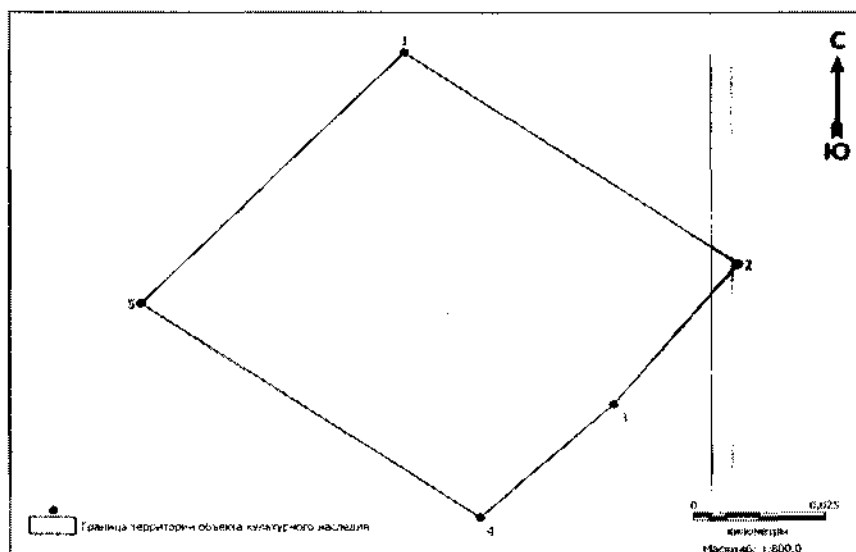
[Handwritten signature]

М.И. Усольцев

Приложение
к приказу Службы государственной
охраны объектов культурного наследия
Ханты-Мансийского
автономного округа – Югры
от 30 июня 2023 года № 7-нп

Границы территорий выявленных объектов культурного наследия,
являющихся объектами археологического наследия, расположенных в
Кондинском районе Ханты-Мансийского автономного округа – Югры

1. Графическое описание местоположения границ территории
выявленного объекта культурного наследия «Поселение Болотное 1»:



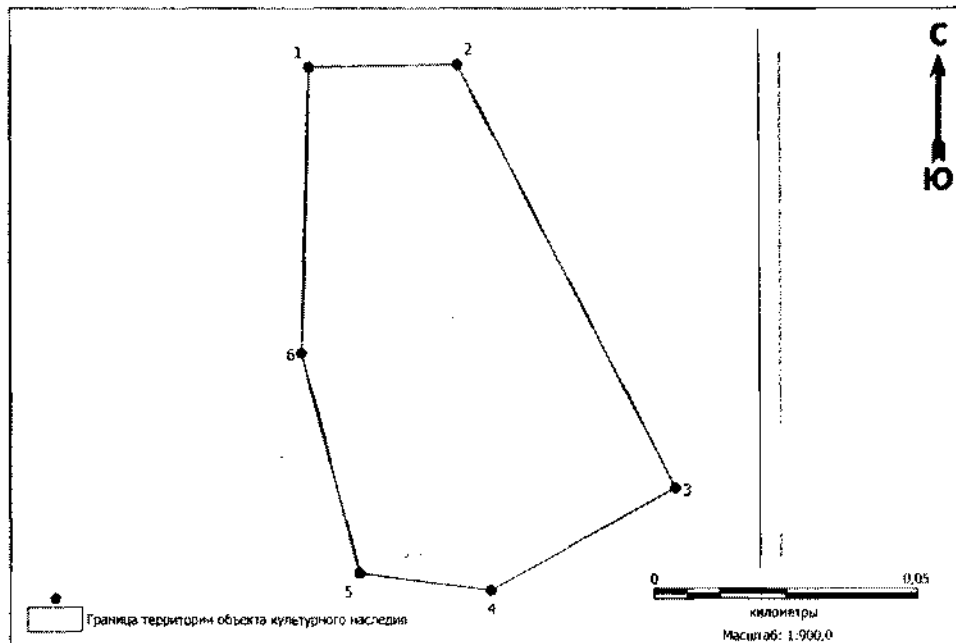
Координаты характерных точек границ территории
выявленного объекта культурного наследия «Поселение Болотное 1»
в местной системе координат (МСК 86, зона 2)

№ точки	Координаты, м	
	Широта (X)	Долгота (Y)
1	810643.82	2574910.51
2	810598.80	2574973.56
3	810568.78	2574950.12
4	810544.69	2574924.77
5	810590.22	2574860.83
1	810643.82	2574910.51

Общий периметр границ территории выявленного объекта культурного наследия: 302,1 м.

Площадь территории выявленного объекта культурного наследия:
5746 кв. м.

2. Графическое описание местоположения границ территории выявленного объекта культурного наследия «Большая Речка 1, поселение»:



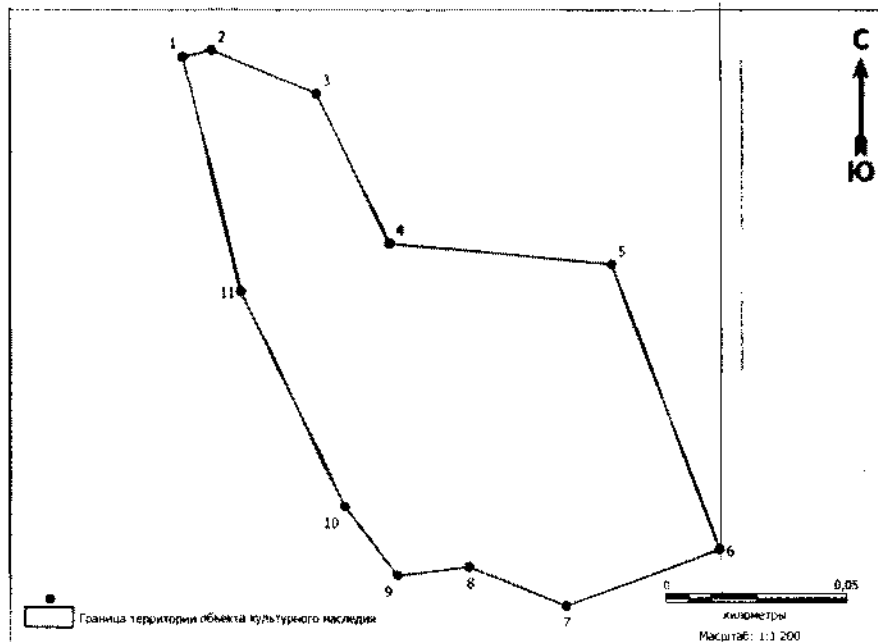
Координаты характерных точек границ территории выявленного объекта культурного наследия «Большая Речка 1, поселение» в местной системе координат (МСК 86, зона 2)

№ точки	Координаты, м	
	Широта (X)	Долгота (Y)
1	792413.50	2492315.07
2	792413.95	2492343.43
3	792335.36	2492385.24
4	792316.38	2492349.79
5	792319.53	2492324.71
6	792360.40	2492313.68
1	792413.50	2492315.07

Общий периметр границ территории выявленного объекта культурного наследия: 278,3 м.

Площадь территории выявленного объекта культурного наследия: 4658 кв. м.

3. Графическое описание местоположения границ территории выявленного объекта культурного наследия «Поселение Борчик»:



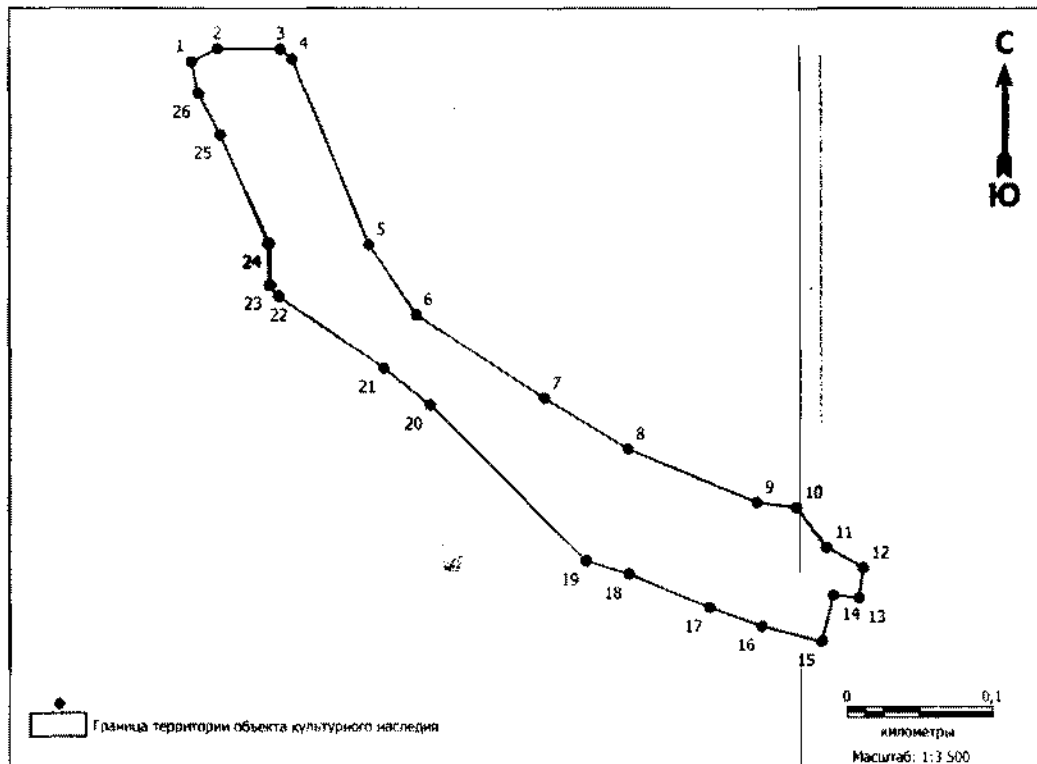
Координаты характерных точек границ территории выявленного объекта культурного наследия «Поселение Борчик» в местной системе координат (МСК 86, зона 2)

№ точки	Координаты, м	
	Широта (X)	Долгота (Y)
1	799323.52	2492304.33
2	799325.16	2492312.22
3	799313.49	2492340.83
4	799272.97	2492361.03
5	799267.37	2492422.11
6	799189.81	2492451.78
7	799174.59	2492409.46
8	799185.09	2492382.97
9	799182.96	2492363.17
10	799201.52	2492348.71
11	799259.92	2492320.31
1	799323.52	2492304.33

Общий периметр границ территории выявленного объекта культурного наследия: 476,0 м.

Площадь территории выявленного объекта культурного наследия: 10791 кв. м.

4. Графическое описание местоположения границ территории выявленного объекта культурного наследия «Поселение Воевланка 1»:



Координаты характерных точек границ территории выявленного объекта культурного наследия «Поселение Воевланка 1» в местной системе координат (МСК 86, зона 2)

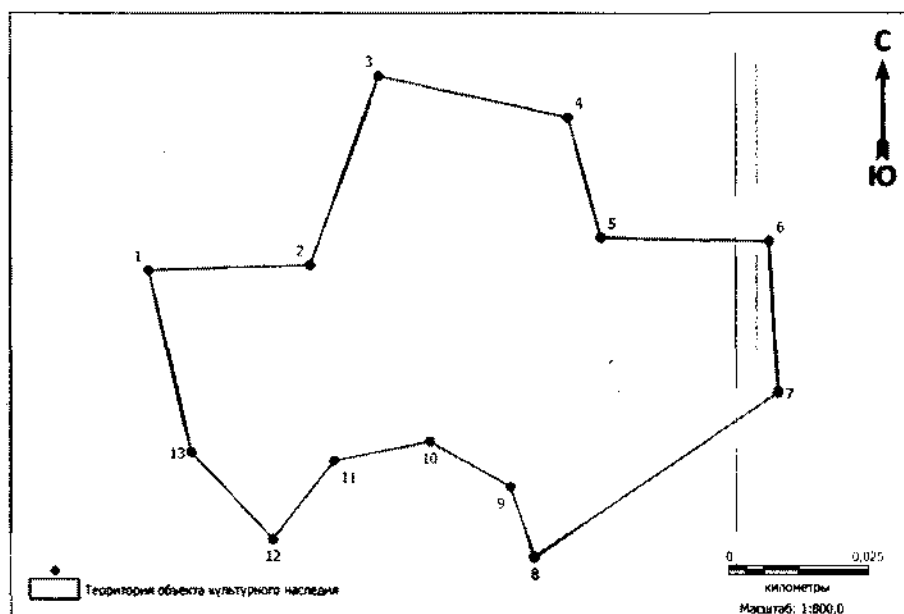
№ точки	Координаты, м	
	Широта (X)	Долгота (Y)
1	798789.15	2498815.88
2	798798.02	2498833.60
3	798798.06	2498876.79
4	798791.08	2498884.91
5	798664.22	2498937.73
6	798616.56	2498970.46
7	798559.69	2499058.33
8	798524.45	2499116.18
9	798488.47	2499205.22
10	798484.88	2499232.32
11	798457.68	2499253.16
12	798443.76	2499278.20
13	798423.32	2499275.27
14	798425.25	2499257.63
15	798393.48	2499249.46
16	798403.79	2499208.31

17	798416.83	2499172.19
18	798439.76	2499117.04
19	798448.54	2499087.29
20	798554.86	2498979.66
21	798580.14	2498947.86
22	798629.11	2498875.75
23	798636.71	2498869.60
24	798665.15	2498868.72
25	798739.41	2498835.15
26	798767.47	2498820.38
1	798789.15	2498815.88

Общий периметр границ территории выявленного объекта культурного наследия: 1323,1 м.

Площадь территории выявленного объекта культурного наследия: 38332 кв. м.

5. Графическое описание местоположения границ территории выявленного объекта культурного наследия «Поселение Волвонча 1»:



Координаты характерных точек границ территории выявленного объекта культурного наследия «Поселение Волвонча 1» в местной системе координат (МСК 86, зона 2)

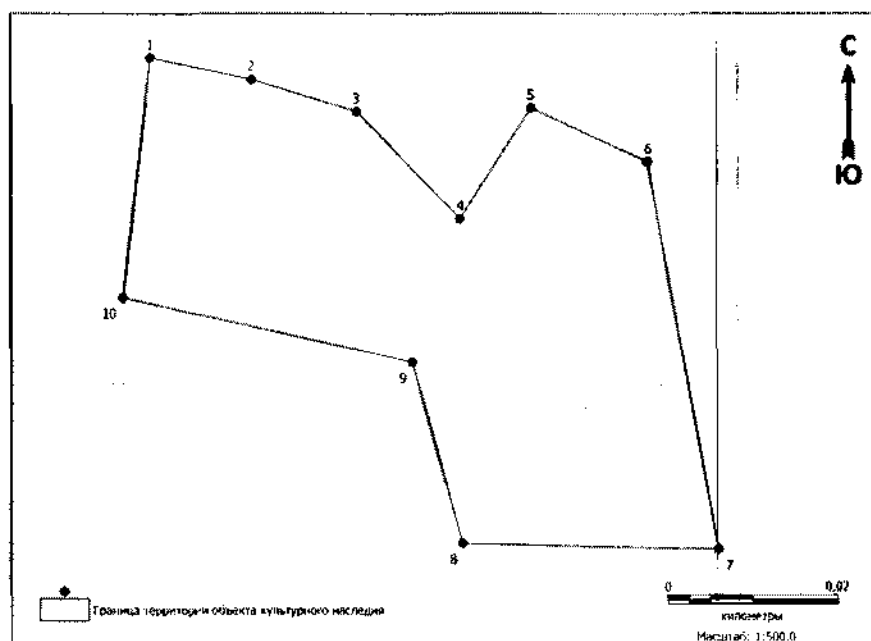
№ точки	Координаты, м	
	Широта (X)	Долгота (Y)
1	808987.86	2574502.33
2	808988.69	2574531.17
3	809022.08	2574543.43

4	809014.66	2574577.17
5	808993.48	2574583.08
6	808992.81	2574613.07
7	808966.12	2574614.66
8	808936.88	2574571.15
9	808949.38	2574566.85
10	808957.48	2574552.41
11	808954.04	2574535.37
12	808940.15	2574524.45
13	808955.70	2574509.87
1	808987.86	2574502.33

Общий периметр границ территории выявленного объекта культурного наследия: 349,3 м.

Площадь территории выявленного объекта культурного наследия: 5464 кв. м.

6. Графическое описание местоположения границ территории выявленного объекта культурного наследия «Поселение Волвонча 2»:



Координаты характерных точек границ территории выявленного объекта культурного наследия «Поселение Волвонча 2» в местной системе координат (МСК 86, зона 2)

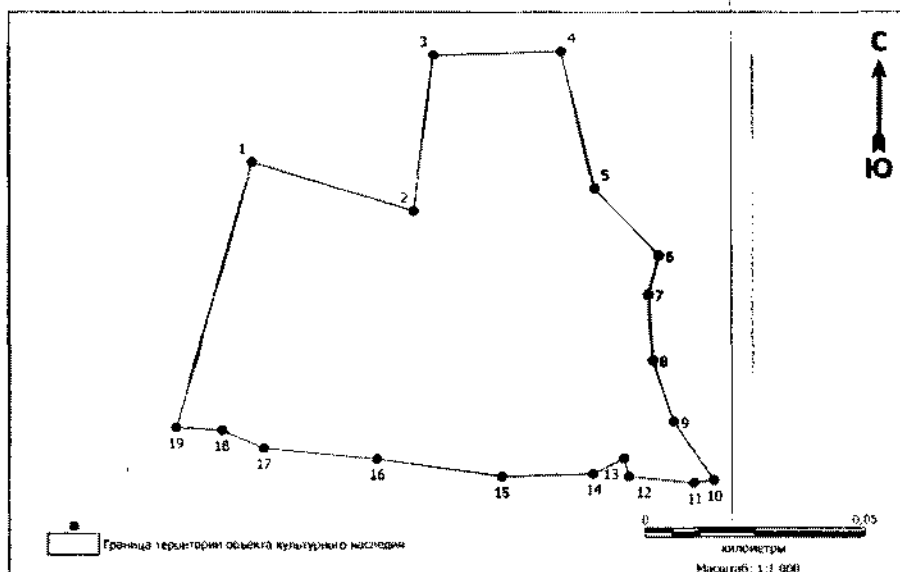
№ точки	Координаты, м	
	Широта (X)	Долгота (Y)
1	809049.77	2574546.65
2	809047.25	2574558.47
3	809043.59	2574570.69

4	809031.14	2574582.81
5	809043.98	2574591.10
6	809037.76	2574604.78
7	808992.81	2574613.07
8	808993.48	2574583.08
9	809014.66	2574577.17
10	809022.08	2574543.43
1	809049.77	2574546.65

Общий периметр границ территории выявленного объекта культурного наследия: 232,7 м.

Площадь территории выявленного объекта культурного наследия: 2256 кв. м.

7. Графическое описание местоположения границ территории выявленного объекта культурного наследия «Местонахождение Волвонча 3»:



Координаты характерных точек границ территории выявленного объекта культурного наследия «Местонахождение Волвонча 3» в местной системе координат (МСК 86, зона 2)

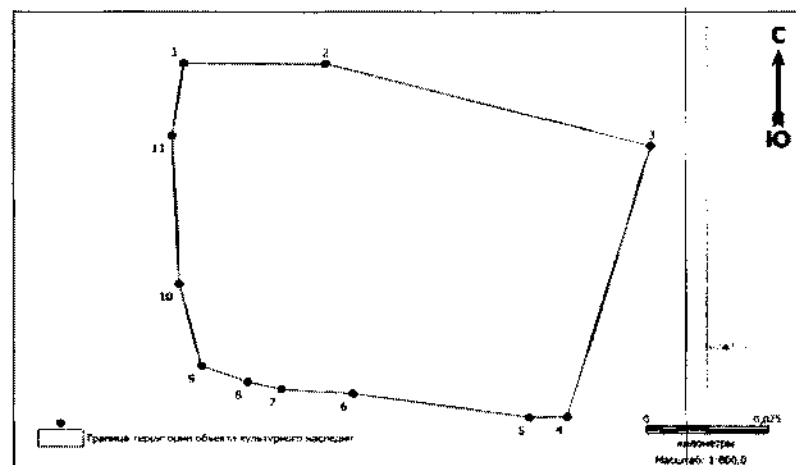
№ точки	Координаты, м	
	Широта (X)	Долгота (Y)
1	808961.87	2574432.58
2	808950.40	2574468.96
3	808987.03	2574473.48
4	808987.86	2574502.33
5	808955.70	2574509.87

6	808940.15	2574524.45
7	808931.04	2574522.14
8	808915.59	2574523.01
9	808901.23	2574527.79
10	808887.38	2574536.84
11	808886.83	2574532.39
12	808888.32	2574517.69
13	808892.48	2574516.56
14	808888.87	2574509.57
15	808888.36	2574488.86
16	808892.34	2574460.75
17	808894.91	2574435.21
18	808899.08	2574425.76
19	808899.81	2574415.46
1	808961.87	2574432.58

Общий периметр границ территории выявленного объекта культурного наследия: 406,1 м.

Площадь территории выявленного объекта культурного наследия: 7590 кв. м.

8. Графическое описание местоположения границ территории выявленного объекта культурного наследия «Местонахождение Волвонча 4»:



Координаты характерных точек границ территории выявленного объекта культурного наследия «Местонахождение Волвонча 4» в местной системе координат (МСК 86, зона 2)

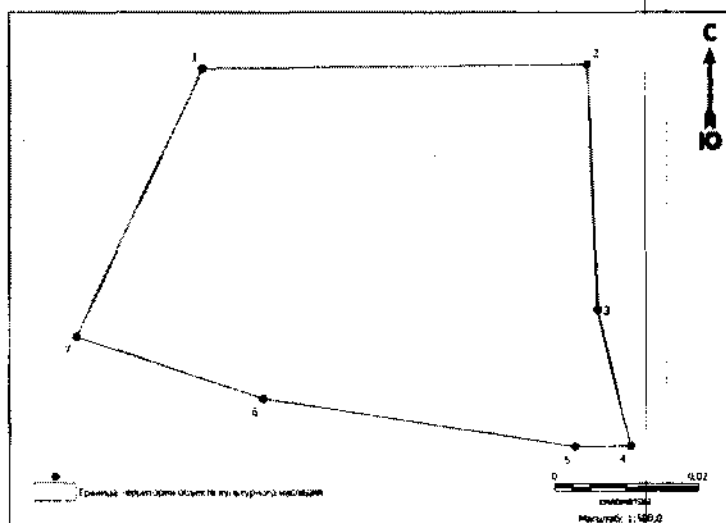
№ точки	Координаты, м	
	Широта (X)	Долгота (Y)
1	808980.80	2574337.07

2	808980.61	2574366.02
3	808961.87	2574432.58
4	808899.81	2574415.46
5	808899.82	2574407.72
6	808905.16	2574371.65
7	808906.24	2574357.09
8	808907.87	2574350.15
9	808911.49	2574340.68
10	808930.32	2574336.12
11	808964.13	2574334.73
1	808980.80	2574337.07

Общий периметр границ территории выявленного объекта культурного наследия: 308,6 м.

Площадь территории выявленного объекта культурного наследия: 6247 кв. м.

9. Графическое описание местоположения границ территории выявленного объекта культурного наследия «Местонахождение Волвонча 5»:



Координаты характерных точек границ территории выявленного объекта культурного наследия «Местонахождение Волвонча 5» в местной системе координат (МСК 86, зона 2)

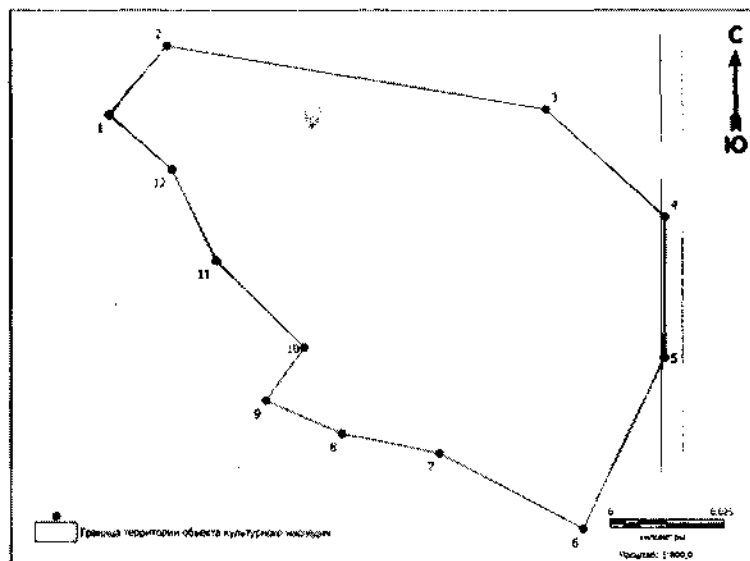
№ точки	Координаты, м	
	Широта (X)	Долгота (Y)
1	808963.56	2574281.11
2	808964.13	2574334.73
3	808930.32	2574336.12
4	808911.49	2574340.68

5	808911.35	2574332.95
6	808918.04	2574289.52
7	808926.63	2574263.49
1	808963.56	2574281.11

Общий периметр границ территории выявленного объекта культурного наследия: 226,8 м.

Площадь территории выявленного объекта культурного наследия: 3071 кв. м.

10. Графическое описание местоположения границ территории выявленного объекта культурного наследия «Местонахождение Волвонча б»:



Координаты характерных точек границ территории выявленного объекта культурного наследия «Местонахождение Волвонча б» в местной системе координат (МСК 86, зона 2)

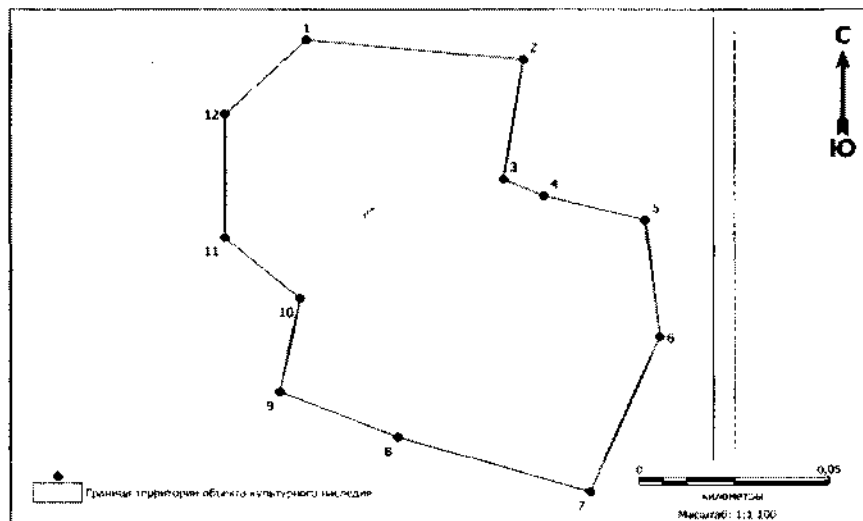
№ точки	Координаты, м	
	Широта (X)	Долгота (Y)
1	809015.67	2574160.36
2	809030.61	2574173.00
3	809016.87	2574255.31
4	808993.69	2574281.27
5	808963.56	2574281.11
6	808926.63	2574263.49
7	808942.83	2574232.06
8	808947.14	2574210.87
9	808954.26	2574194.40
10	808965.65	2574202.69

11	808984.18	2574183.69
12	809003.80	2574174.06
1	809015.67	2574160.36

Общий периметр границ территории выявленного объекта культурного наследия: 364,4 м.

Площадь территории выявленного объекта культурного наследия: 7452 кв. м.

11. Графическое описание местоположения границ территории выявленного объекта культурного наследия «Поселение Волвонча 7»:



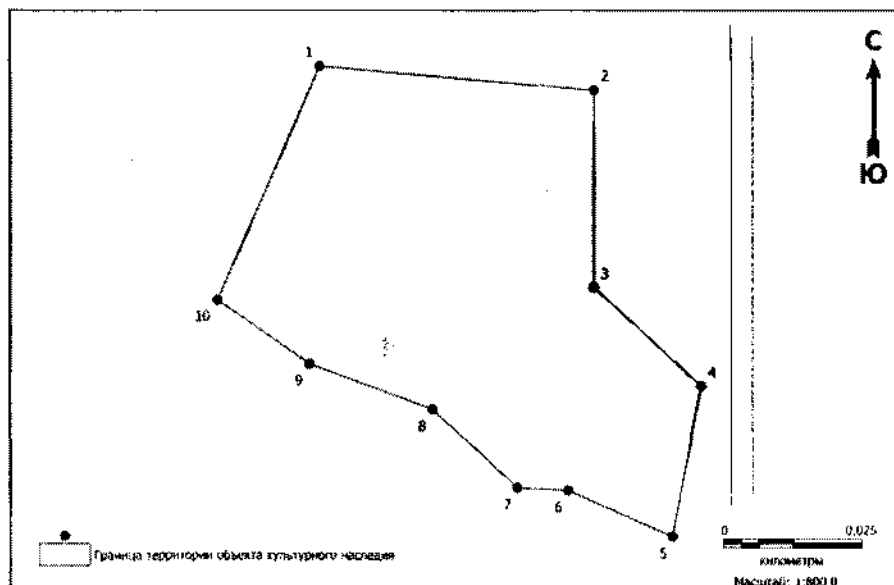
Координаты характерных точек границ территории выявленного объекта культурного наследия «Поселение Волвонча 7» в местной системе координат (МСК 86, зона 2)

№ точки	Координаты, м	
	Широта (X)	Долгота (Y)
1	809189.55	2573851.08
2	809183.85	2573907.67
3	809149.29	2573902.49
4	809144.51	2573913.08
5	809137.67	2573939.60
6	809103.71	2573943.23
7	809059.07	2573925.04
8	809074.78	2573874.76
9	809087.82	2573843.99
10	809114.88	2573849.25
11	809132.62	2573829.80
12	809168.10	2573829.80
1	809189.55	2573851.08

Общий периметр границ территории выявленного объекта культурного наследия: 418,9 м.

Площадь территории выявленного объекта культурного наследия: 10022 кв. м.

12. Графическое описание местоположения границ территории выявленного объекта культурного наследия «Местонахождение Волвонча 8»:



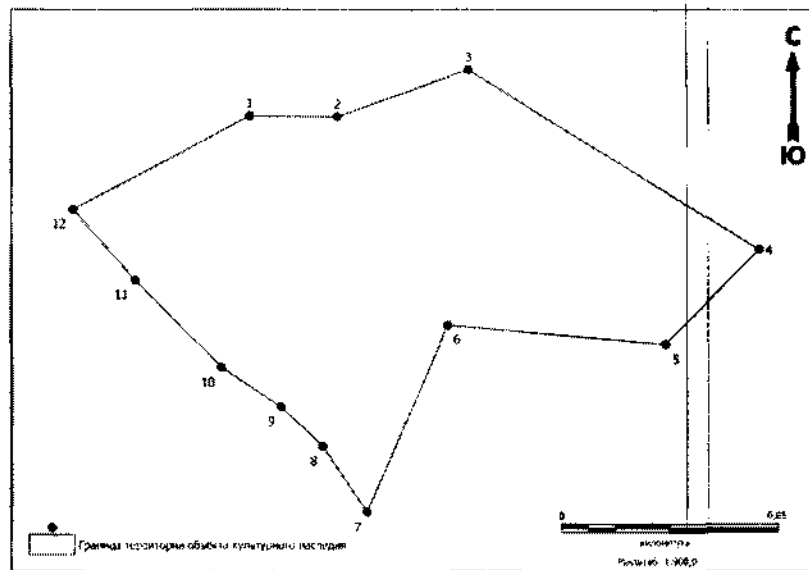
Координаты характерных точек границ территории выявленного объекта культурного наследия «Местонахождение Волвонча 8» в местной системе координат (МСК 86, зона 2)

№ точки	Координаты, м	
	Широта (X)	Долгота (Y)
1	809172.44	2573779.98
2	809168.10	2573829.80
3	809132.62	2573829.80
4	809114.88	2573849.25
5	809087.82	2573843.99
6	809096.15	2573825.01
7	809096.71	2573815.77
8	809110.78	2573800.44
9	809118.88	2573778.15
10	809130.34	2573761.50
1	809172.44	2573779.98

Общий периметр границ территории выявленного объекта культурного наследия: 226,8 м.

Площадь территории выявленного объекта культурного наследия: 4293 кв. м.

13. Графическое описание местоположения границ территории выявленного объекта культурного наследия «Поселение Волвонча 9»:



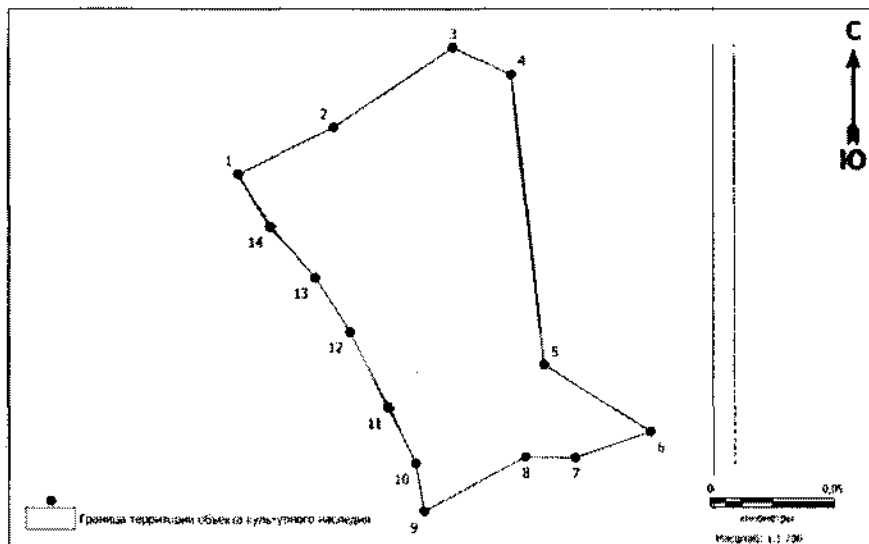
Координаты характерных точек границ территории выявленного объекта культурного наследия «Поселение Волвонча 9» в местной системе координат (МСК 86, зона 2)

№ точки	Координаты, м	
	Широта (X)	Долгота (Y)
1	809219.84	2573734.76
2	809219.65	2573754.68
3	809230.11	2573784.70
4	809189.55	2573851.08
5	809168.10	2573829.80
6	809172.45	2573779.98
7	809130.34	2573761.50
8	809145.19	2573751.50
9	809154.12	2573741.83
10	809162.89	2573728.26
11	809182.62	2573708.66
12	809198.59	2573694.54
1	809219.84	2573734.76

Общий периметр границ территории выявленного объекта культурного наследия: 397,6 м.

Площадь территории выявленного объекта культурного наследия: 7332 кв. м.

14. Графическое описание местоположения границ территории выявленного объекта культурного наследия «Волвонча 14, поселение»:



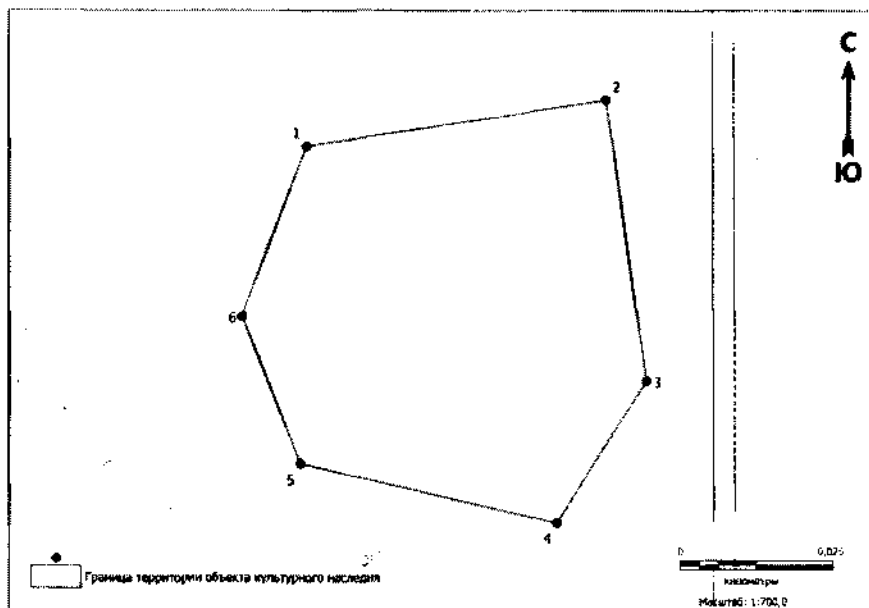
Координаты характерных точек границ территории выявленного объекта культурного наследия «Волвонча 14, поселение» в местной системе координат (МСК 86, зона 2)

№ точки	Координаты, м	
	Широта (X)	Долгота (Y)
1	809330.96	2573620.83
2	809349.27	2573658.72
3	809380.62	2573706.06
4	809369.91	2573729.30
5	809256.30	2573742.41
6	809230.11	2573784.70
7	809219.65	2573754.68
8	809219.84	2573734.76
9	809198.59	2573694.54
10	809217.50	2573691.22
11	809239.35	2573680.39
12	809269.16	2573665.24
13	809290.40	2573651.37
14	809310.38	2573633.38
1	809330.96	2573620.83

Общий периметр границ территории выявленного объекта культурного наследия: 539,1 м.

Площадь территории выявленного объекта культурного наследия: 13406 кв. м.

15. Графическое описание местоположения границ территории выявленного объекта культурного наследия «Поселение Деревенское 3»:



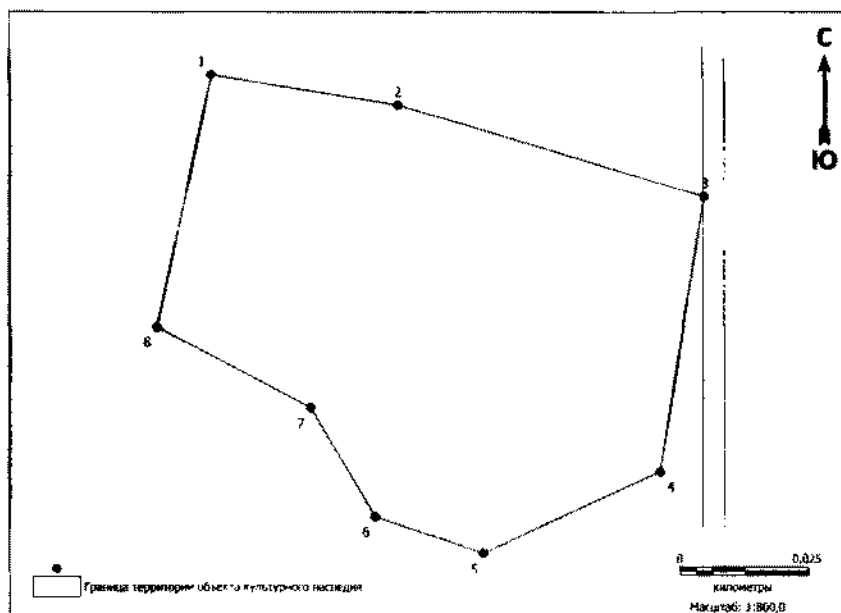
Координаты характерных точек границ территории выявленного объекта культурного наследия «Поселение Деревенское 3» в местной системе координат (МСК 86, зона 2)

№ точки	Координаты, м	
	Широта (X)	Долгота (Y)
1	808441.79	2575284.69
2	808449.20	2575333.07
3	808404.46	2575339.60
4	808381.71	2575325.08
5	808391.10	2575283.79
6	808414.83	2575274.32
1	808441.79	2575284.69

Общий периметр границ территории выявленного объекта культурного наследия: 217,9 м.

Площадь территории выявленного объекта культурного наследия: 3303 кв. м.

16. Графическое описание местоположения границ территории выявленного объекта культурного наследия «Поселение Деревенское 4»:



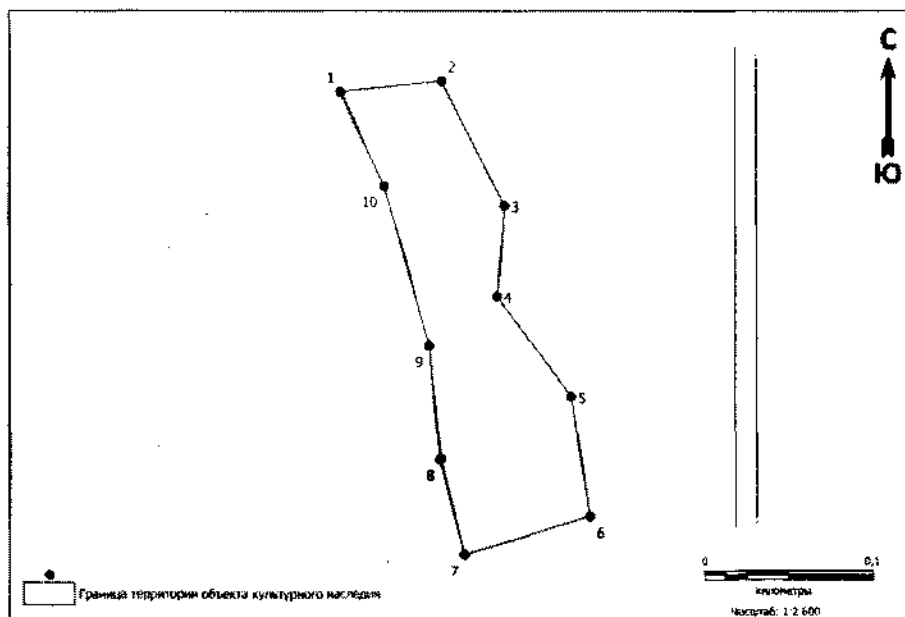
Координаты характерных точек границ территории выявленного объекта культурного наследия «Поселение Деревенское 4» в местной системе координат (МСК 86, зона 2)

№ точки	Координаты, м	
	Широта (X)	Долгота (Y)
1	808437.74	2575526.36
2	808431.95	2575562.77
3	808414.26	2575622.84
4	808361.00	2575614.30
5	808345.18	2575579.58
6	808352.32	2575558.40
7	808373.29	2575545.75
8	808388.99	2575515.79
1	808437.74	2575526.36

Общий периметр границ территории выявленного объекта культурного наследия: 322,1 м.

Площадь территории выявленного объекта культурного наследия: 6653 кв. м.

17. Графическое описание местоположения границ территории выявленного объекта культурного наследия «Поселение Деревенское 5»:



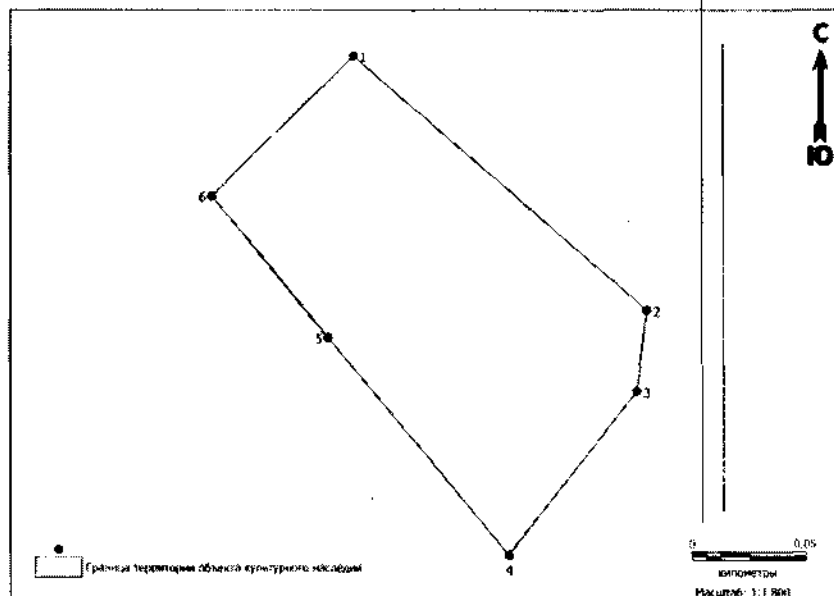
Координаты характерных точек границ территории выявленного объекта культурного наследия «Поселение Деревенское 5» в местной системе координат (МСК 86, зона 2)

№ точки	Координаты, м	
	Широта (X)	Долгота (Y)
1	807434.09	2575953.73
2	807440.32	2576012.87
3	807367.90	2576050.16
4	807314.57	2576045.43
5	807256.69	2576089.11
6	807187.06	2576100.01
7	807164.76	2576026.28
8	807220.40	2576012.08
9	807286.04	2576005.67
10	807379.29	2575979.31
1	807434.09	2575953.73

Общий периметр границ территории выявленного объекта культурного наследия: 695,2 м.

Площадь территории выявленного объекта культурного наследия: 17708 кв. м.

18. Графическое описание местоположения границ территории выявленного объекта культурного наследия «Деревенское б, поселение»:



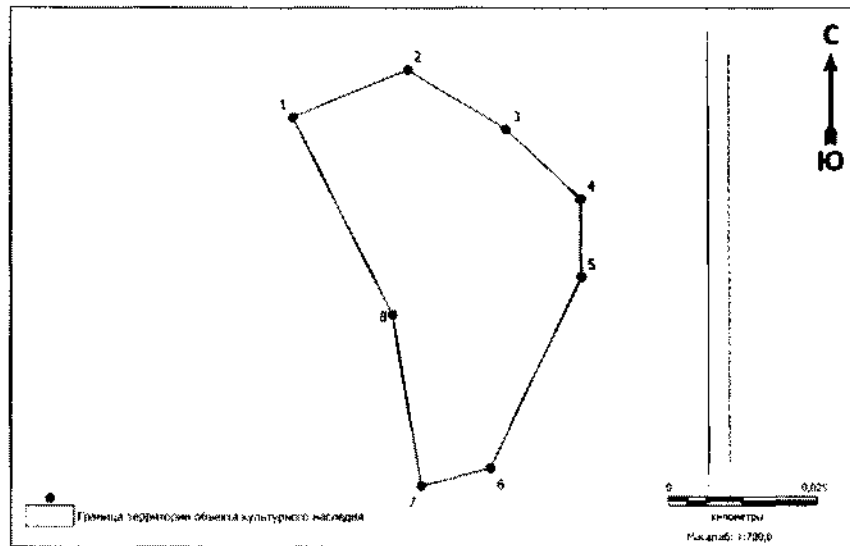
Координаты характерных точек границ территории выявленного объекта культурного наследия «Деревенское б, поселение» в местной системе координат (МСК 86, зона 2)

№ точки	Координаты, м	
	Широта (X)	Долгота (Y)
1	808201.51	2575384.47
2	808090.35	2575514.53
3	808054.86	2575510.03
4	807983.14	2575453.18
5	808078.58	2575373.13
6	808140.42	2575321.48
1	808201.51	2575384.47

Общий периметр границ территории выявленного объекта культурного наследия: 591,3 м.

Площадь территории выявленного объекта культурного наследия: 20216 кв. м.

19. Графическое описание местоположения границ территории выявленного объекта культурного наследия «Поселение Запор 1»:



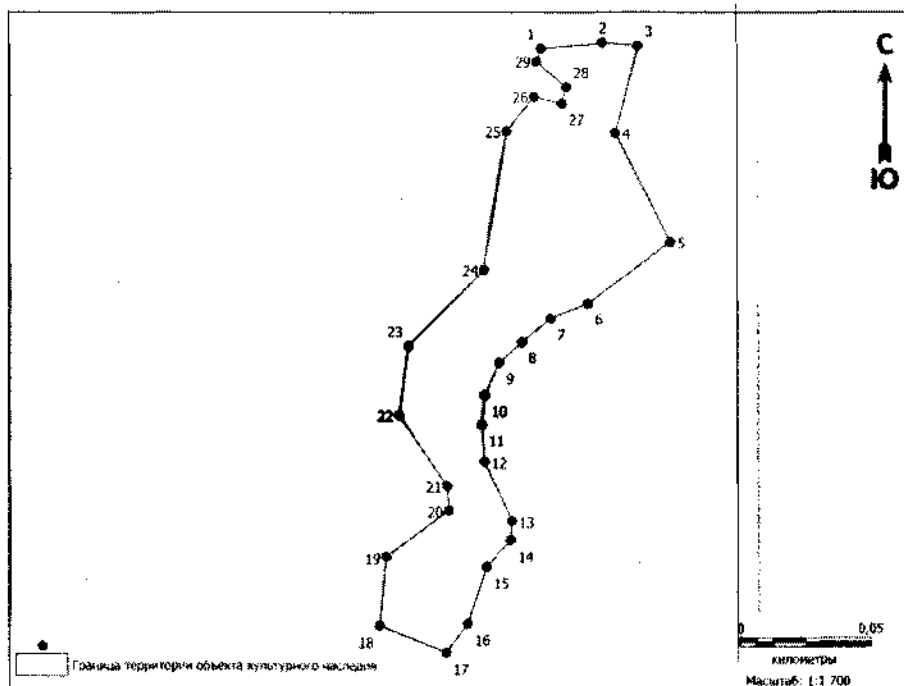
Координаты характерных точек границ территории выявленного объекта культурного наследия «Поселение Запор 1» в местной системе координат (МСК 86, зона 2)

№ точки	Координаты, м	
	Широта (X)	Долгота (Y)
1	794133.67	2494077.84
2	794141.61	2494097.10
3	794131.69	2494113.46
4	794120.27	2494125.94
5	794107.50	2494126.07
6	794075.76	2494110.84
7	794072.90	2494099.28
8	794101.20	2494094.51
1	794133.67	2494077.84

Общий периметр границ территории выявленного объекта культурного наследия: 181,9 м.

Площадь территории выявленного объекта культурного наследия: 1845 кв. м.

20. Графическое описание местоположения границ территории выявленного объекта культурного наследия «Поселение Запор 2»:



Координаты характерных точек границ территории выявленного объекта культурного наследия «Поселение Запор 2» в местной системе координат (МСК 86, зона 2)

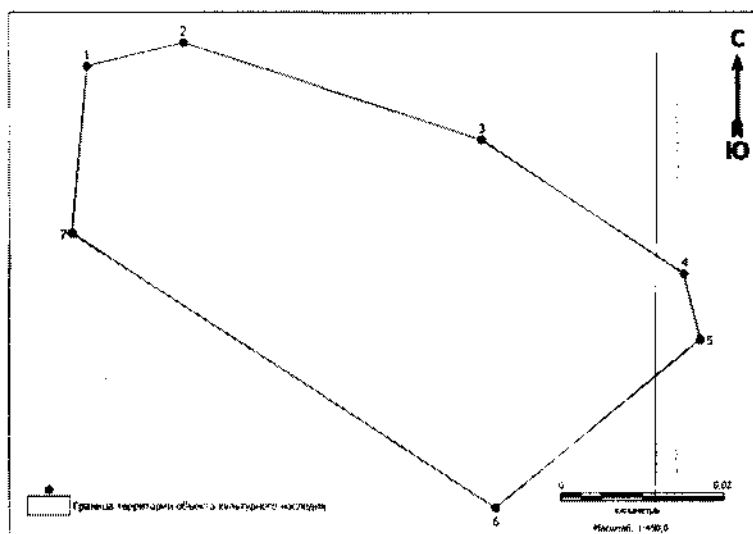
№ точки	Координаты, м	
	Широта (X)	Долгота (Y)
1	794474.96	2494029.50
2	794476.95	2494052.92
3	794475.86	2494066.44
4	794443.19	2494057.81
5	794402.48	2494078.83
6	794379.43	2494047.38
7	794373.82	2494033.03
8	794364.98	2494022.18
9	794357.08	2494013.68
10	794344.76	2494008.08
11	794333.60	2494006.98
12	794319.56	2494008.10
13	794297.30	2494018.20
14	794290.24	2494017.88
15	794280.32	2494008.61
16	794258.90	2494001.45
17	794247.93	2493993.35
18	794258.13	2493968.13

19	794283.81	2493970.58
20	794301.13	2493994.23
21	794310.39	2493993.72
22	794337.14	2493975.60
23	794363.50	2493979.18
24	794391.99	2494007.64
25	794443.80	2494016.42
26	794456.87	2494026.89
27	794454.18	2494037.44
28	794460.42	2494039.21
29	794470.08	2494027.77
1	794474.96	2494029.50

Общий периметр границ территории выявленного объекта культурного наследия: 614,4 м.

Площадь территории выявленного объекта культурного наследия: 8831 кв. м.

21. Графическое описание местоположения границ территории выявленного объекта культурного наследия «Городище Ильичевка 1»:



Координаты характерных точек границ территории выявленного объекта культурного наследия «Городище Ильичевка 1» в местной системе координат (МСК 86, зона 2)

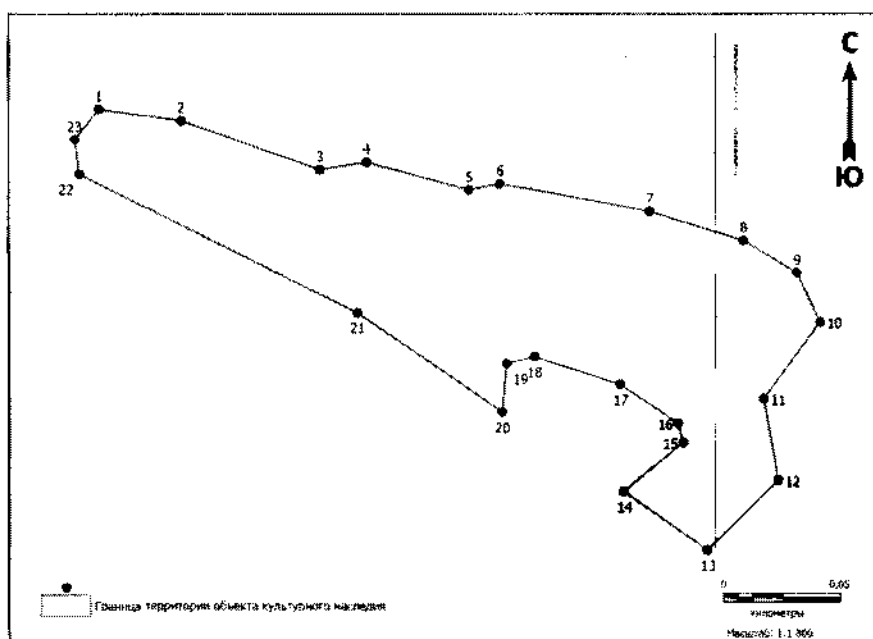
№ точки	Координаты, м	
	Широта (X)	Долгота (Y)
1	799660.42	2590559.26
2	799663.23	2590570.96
3	799651.66	2590607.05
4	799635.55	2590631.57

5	799627.59	2590633.60
6	799607.32	2590608.71
7	799640.43	2590557.39
1	799660.42	2590559.26

Общий периметр границ территории выявленного объекта культурного наследия: 200,7 м.

Площадь территории выявленного объекта культурного наследия: 2365 кв. м.

22. Графическое описание местоположения границ территории выявленного объекта культурного наследия «Поселение Ильичевка 2»:



Координаты характерных точек границ территории выявленного объекта культурного наследия «Поселение Ильичевка 2» в местной системе координат (МСК 86, зона 2)

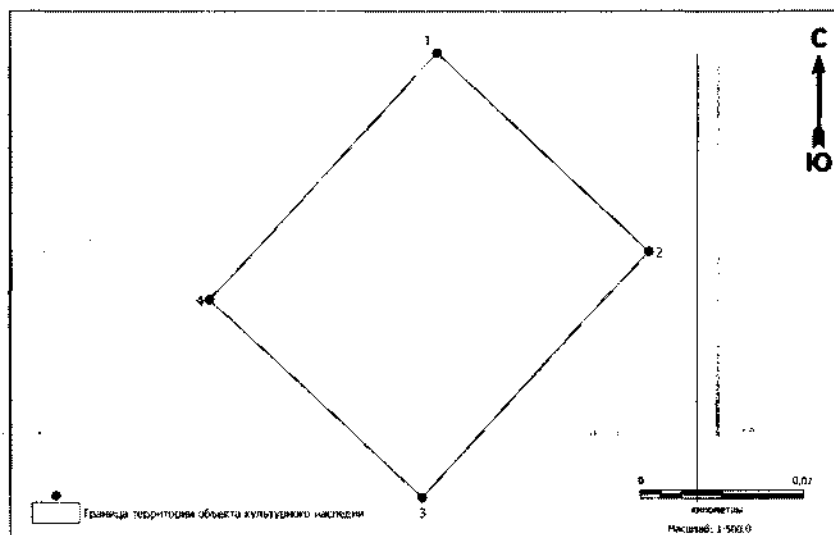
№ точки	Координаты, м	
	Широта (X)	Долгота (Y)
1	799766.54	2590388.39
2	799761.63	2590422.70
3	799741.39	2590481.02
4	799744.55	2590500.51
5	799733.01	2590543.61
6	799735.54	2590556.70
7	799723.95	2590619.78
8	799711.86	2590658.99
9	799698.47	2590681.24
10	799677.66	2590691.11

11	799645.78	2590667.39
12	799611.98	2590673.56
13	799582.97	2590643.80
14	799607.32	2590608.71
15	799627.59	2590633.60
16	799635.55	2590631.57
17	799651.66	2590607.06
18	799663.23	2590570.96
19	799660.42	2590559.26
20	799640.43	2590557.39
21	799681.69	2590496.44
22	799739.46	2590380.20
23	799753.89	2590378.30
1	799766.54	2590388.39

Общий периметр границ территории выявленного объекта культурного наследия: 860,4 м.

Площадь территории выявленного объекта культурного наследия: 21141 кв. м.

23. Графическое описание местоположения границ территории выявленного объекта культурного наследия «Ломовая 7, поселение»:



Координаты характерных точек границ территории выявленного объекта культурного наследия «Ломовая 7, поселение» в местной системе координат (МСК 86, зона 2)

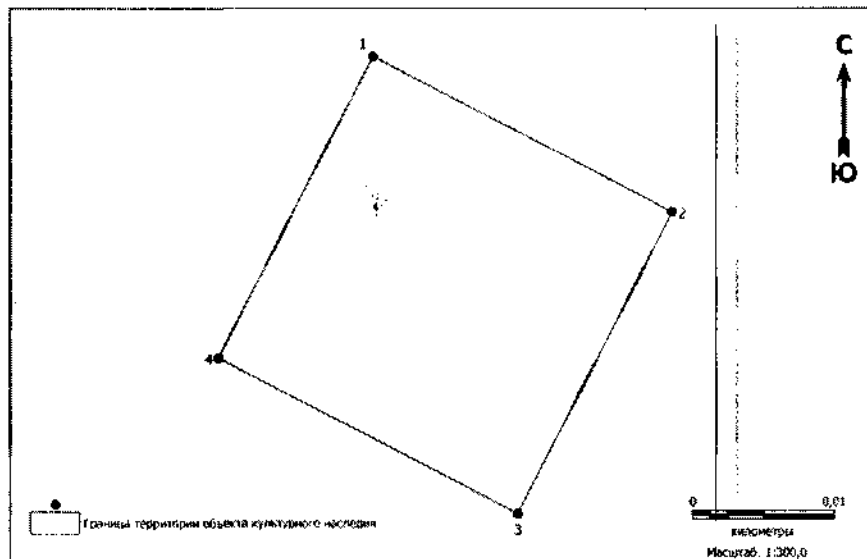
№ точки	Координаты, м	
	Широта (X)	Долгота (Y)
1	873484.93	2682295.24
2	873461.10	2682320.93

3	873431.41	2682293.40
4	873455.25	2682267.70
1	873484.93	2682295.24

Общий периметр границ территории выявленного объекта культурного наследия: 151,08 м.

Площадь территории выявленного объекта культурного наследия: 1419,1 кв. м.

24. Графическое описание местоположения границ территории выявленного объекта культурного наследия «Ломовая 8, поселение»:



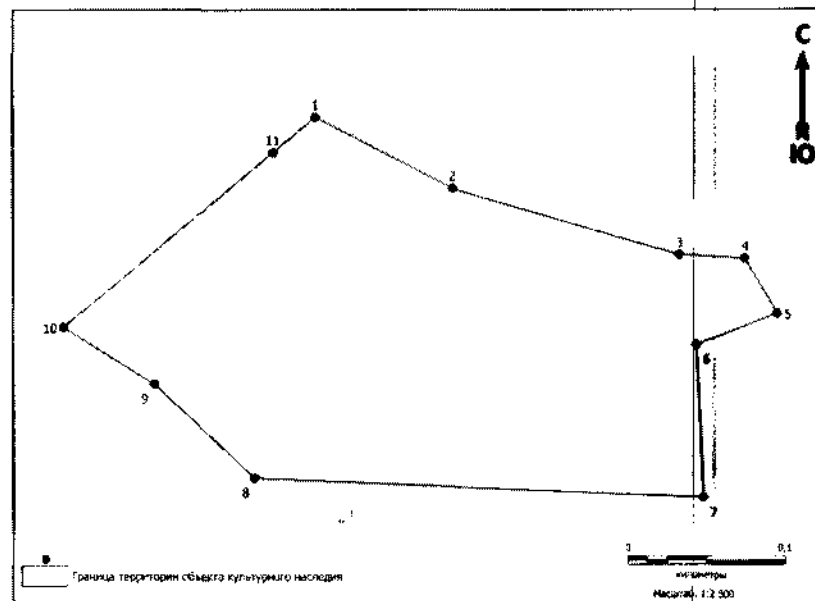
Координаты характерных точек границ территории выявленного объекта культурного наследия «Ломовая 8, поселение» в местной системе координат (МСК 86, зона 2)

№ точки	Координаты, м	
	Широта (X)	Долгота (Y)
1	873572.92	2682377.48
2	873562.12	2682398.37
3	873541.24	2682387.56
4	873552.04	2682366.68
1	873572.92	2682377.48

Общий периметр границ территории выявленного объекта культурного наследия: 94,07 м.

Площадь территории выявленного объекта культурного наследия: 553,03 кв. м.

25. Графическое описание местоположения границ территории выявленного объекта культурного наследия «Поселение Новая Белая гора»:



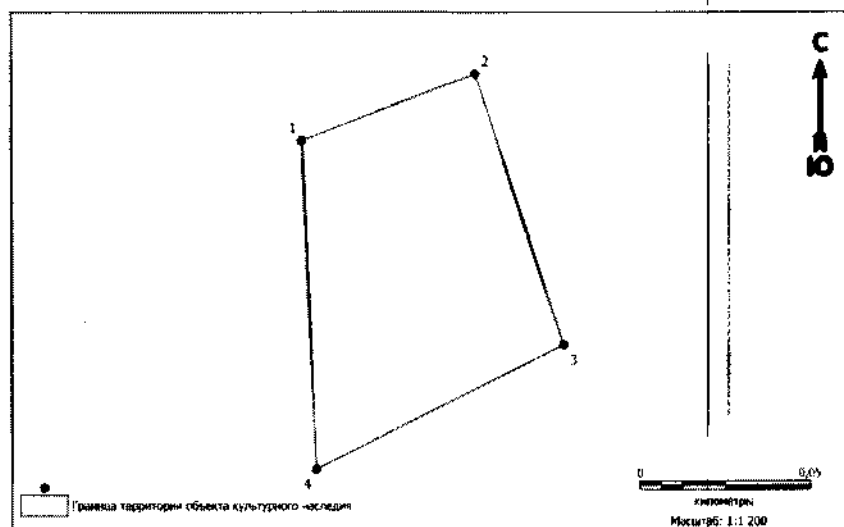
Координаты характерных точек границ территории выявленного объекта культурного наследия «Поселение Новая Белая гора» в местной системе координат (МСК 86, зона 2)

№ точки	Координаты, м	
	Широта (X)	Долгота (Y)
1	788961.72	2505849.34
2	788917.34	2505935.03
3	788875.99	2506077.46
4	788874.07	2506118.39
5	788839.61	2506139.12
6	788820.35	2506088.50
7	788725.20	2506092.49
8	788737.44	2505810.71
9	788796.04	2505747.97
10	788831.31	2505691.25
11	788939.75	2505822.71
1	788961.72	2505849.34

Общий периметр границ территории выявленного объекта культурного наследия: 1115,0 м.

Площадь территории выявленного объекта культурного наследия: 64269 кв. м.

26. Графическое описание местоположения границ территории выявленного объекта культурного наследия «Новая Белая Гора 1, поселение»:



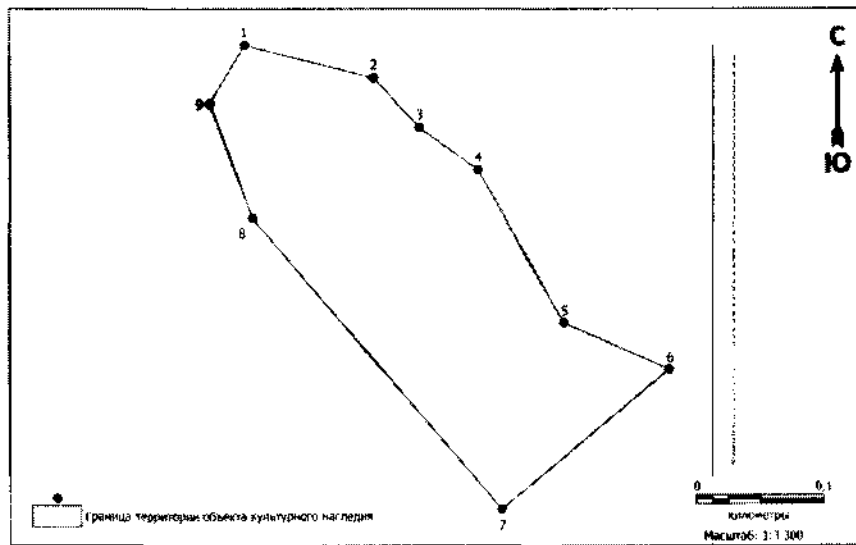
Координаты характерных точек границ территории выявленного объекта культурного наследия «Новая Белая Гора 1, поселение» в местной системе координат (МСК 86, зона 2)

№ точки	Координаты, м	
	Широта (X)	Долгота (Y)
1	788820.35	2506088.50
2	788839.61	2506139.12
3	788761.20	2506164.84
4	788725.20	2506092.49
1	788820.35	2506088.50

Общий периметр границ территории выявленного объекта культурного наследия: 312,7 м.

Площадь территории выявленного объекта культурного наследия: 5746 кв. м.

27. Графическое описание местоположения границ территории выявленного объекта культурного наследия «Новая Белая Гора 2, поселение»:



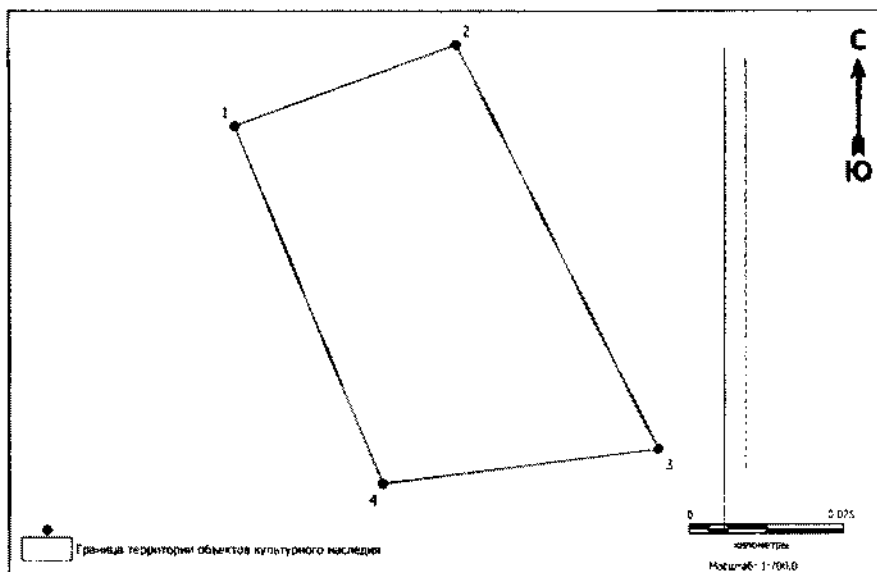
Координаты характерных точек границ территории выявленного объекта культурного наследия «Новая Белая Гора 2, поселение» в местной системе координат (МСК 86, зона 2)

№ точки	Координаты, м	
	Широта (X)	Долгота (Y)
1	789190.88	2505491.17
2	789165.32	2505591.92
3	789126.84	2505627.44
4	789094.13	2505673.24
5	788976.18	2505740.38
6	788939.75	2505822.71
7	788831.31	2505691.25
8	789057.09	2505497.19
9	789145.36	2505463.89
1	789190.88	2505491.17

Общий периметр границ территории выявленного объекта культурного наследия: 1053,9 м.

Площадь территории выявленного объекта культурного наследия: 54185 кв. м.

28. Графическое описание местоположения границ территории выявленного объекта культурного наследия «Поселение Пустое 1»:



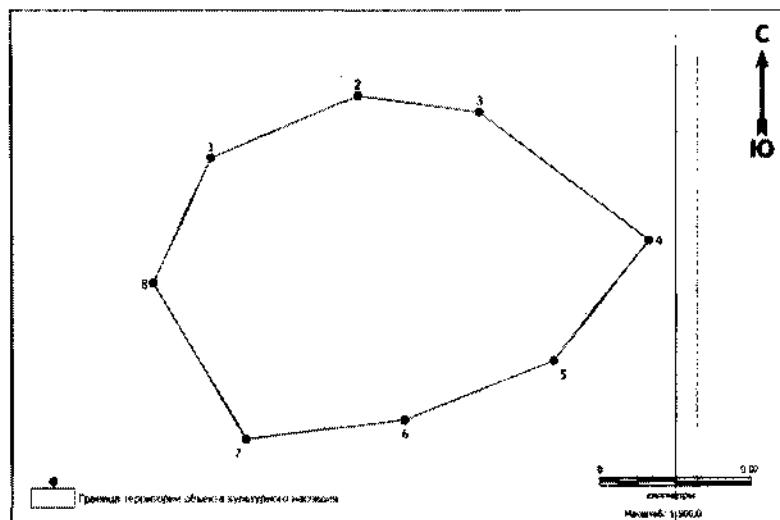
Координаты характерных точек границ территории выявленного объекта культурного наследия «Поселение Пустое 1» в местной системе координат (МСК 86, зона 2)

№ точки	Координаты, м	
	Широта (X)	Долгота (Y)
1	810732.16	2575408.57
2	810745.05	2575444.04
3	810680.88	2575476.36
4	810675.37	2575432.25
1	810732.16	2575408.57

Общий периметр границ территории выявленного объекта культурного наследия: 215,5 м.

Площадь территории выявленного объекта культурного наследия: 2664 кв. м.

29. Графическое описание местоположения границ территории выявленного объекта культурного наследия «Городище Ракшин Бор 2»:



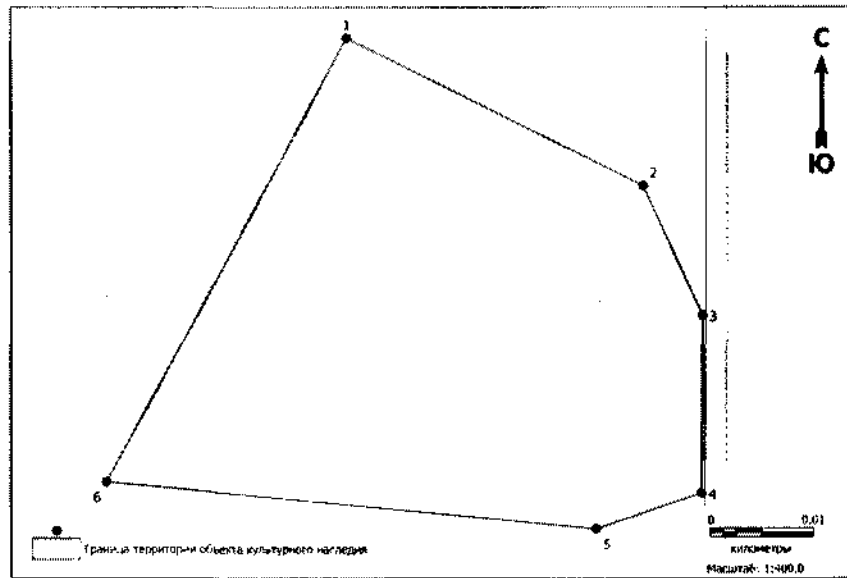
Координаты характерных точек границ территории выявленного объекта культурного наследия «Городище Ракшин Бор 2» в местной системе координат (МСК 86, зона 2)

№ точки	Координаты, м	
	Широта (X)	Долгота (Y)
1	791858.23	2562261.18
2	791866.32	2562280.42
3	791864.17	2562296.32
4	791847.57	2562318.54
5	791831.92	2562306.01
6	791824.23	2562286.39
7	791821.73	2562265.70
8	791841.98	2562253.58
1	791858.23	2562261.18

Общий периметр границ территории выявленного объекта культурного наследия: 168,1 м.

Площадь территории выявленного объекта культурного наследия: 1947 кв. м.

30. Графическое описание местоположения границ территории выявленного объекта культурного наследия «Городище Сотник 1»:



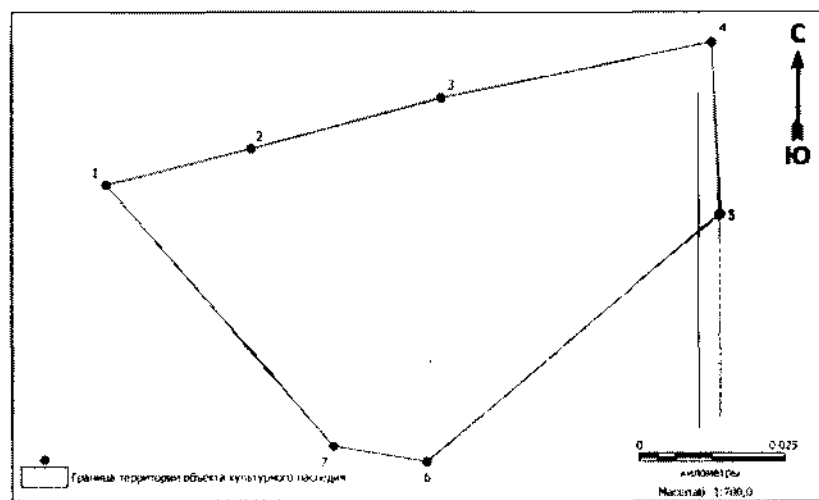
Координаты характерных точек границ территории выявленного объекта культурного наследия «Городище Сотник 1» в местной системе координат (МСК 86, зона 2)

№ точки	Координаты, м	
	Широта (X)	Долгота (Y)
1	785489.40	2508791.83
2	785475.42	2508820.39
3	785463.08	2508826.08
4	785446.11	2508825.99
5	785442.74	2508815.86
6	785447.17	2508768.77
1	785489.40	2508791.83

Общий периметр границ территории выявленного объекта культурного наследия: 168,5 м.

Площадь территории выявленного объекта культурного наследия: 1751 кв. м.

31. Графическое описание местоположения границ территории выявленного объекта культурного наследия «Поселение Сотник 2»:



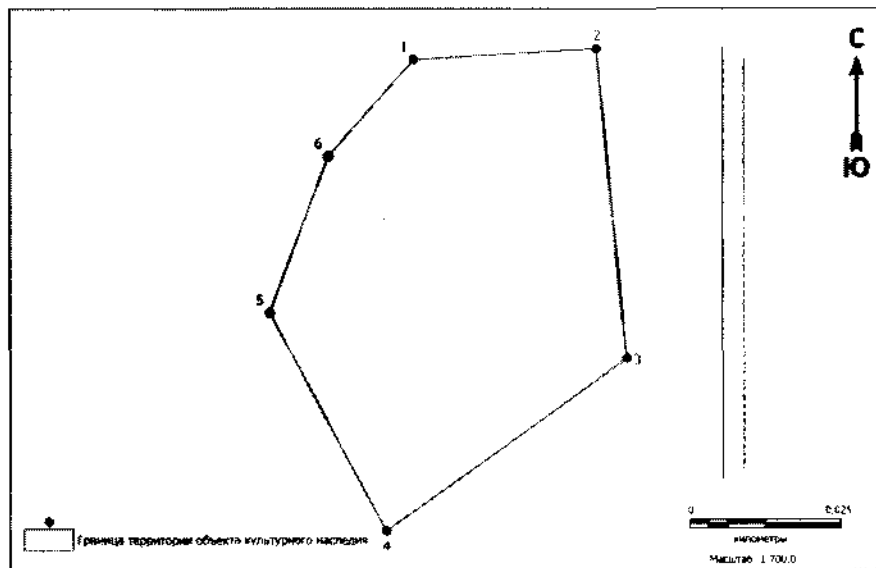
Координаты характерных точек границ территории выявленного объекта культурного наследия «Поселение Сотник 2» в местной системе координат (МСК 86, зона 2)

№ точки	Координаты, м	
	Широта (X)	Долгота (Y)
1	785214.30	2507520.11
2	785220.58	2507545.26
3	785229.32	2507578.36
4	785238.86	2507625.42
5	785209.24	2507626.91
6	785166.65	2507575.74
7	785169.28	2507559.50
1	785214.30	2507520.11

Общий периметр границ территории выявленного объекта культурного наследия: 280,7 м.

Площадь территории выявленного объекта культурного наследия: 4365 кв. м.

32. Графическое описание местоположения границ территории выявленного объекта культурного наследия «Поселение Сотник 4»:



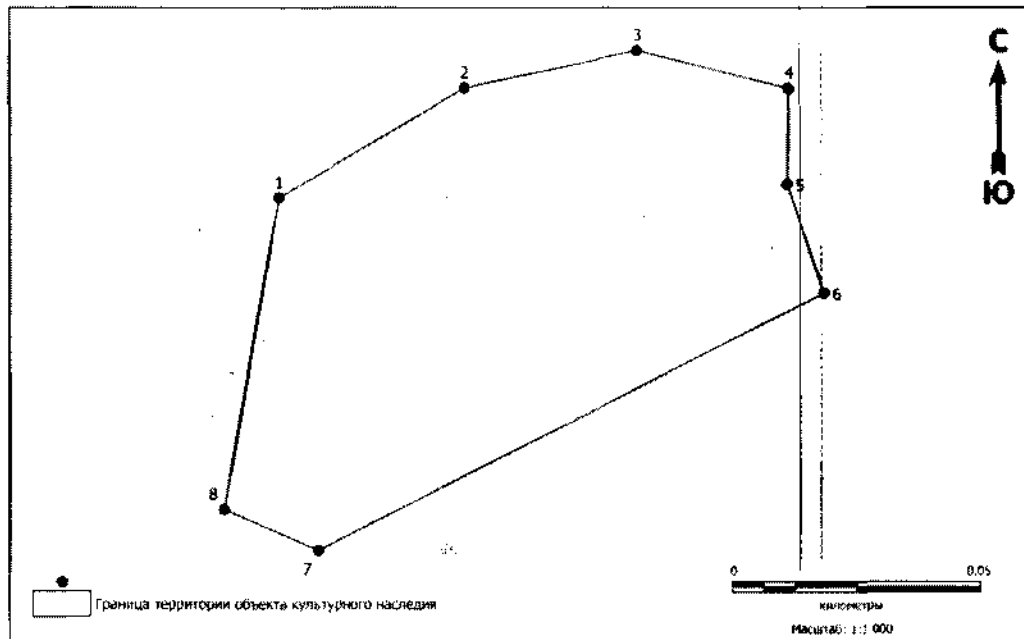
Координаты характерных точек границ территории выявленного объекта культурного наследия «Поселение Сотник 4» в местной системе координат (МСК 86, зона 2)

№ точки	Координаты, м	
	Широта (X)	Долгота (Y)
1	784306.66	2506008.95
2	784308.43	2506038.96
3	784258.29	2506043.89
4	784229.93	2506004.36
5	784265.53	2505985.39
6	784290.99	2505994.97
1	784306.66	2506008.95

Общий периметр границ территории выявленного объекта культурного наследия: 217,6 м.

Площадь территории выявленного объекта культурного наследия: 3121 кв. м.

33. Графическое описание местоположения границ территории выявленного объекта культурного наследия «Сотник 9, поселение»:



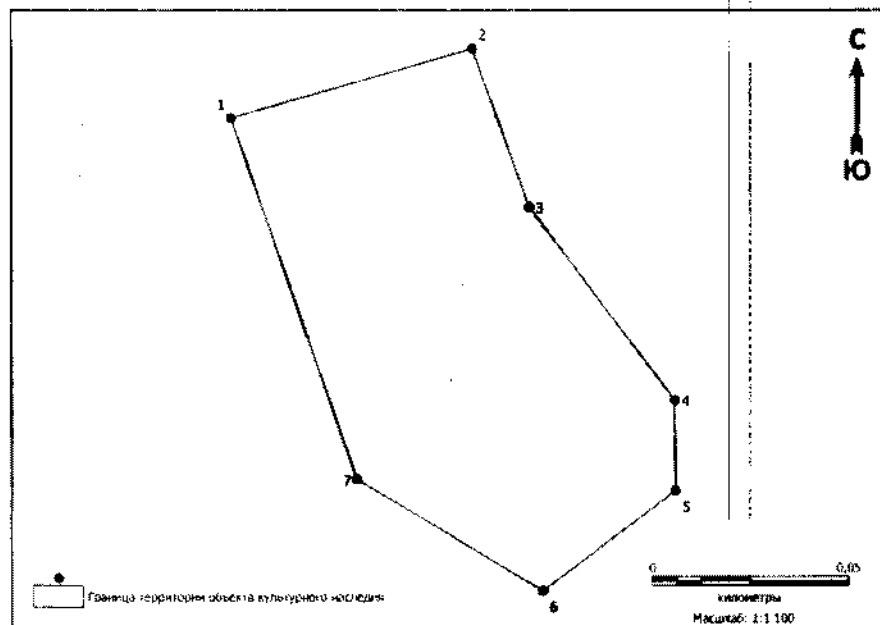
Координаты характерных точек границ территории выявленного объекта культурного наследия «Сотник 9, поселение» в местной системе координат (МСК 86, зона 2)

№ точки	Координаты, м	
	Широта (X)	Долгота (Y)
1	784571.85	2506652.06
2	784593.39	2506689.00
3	784600.75	2506723.36
4	784593.31	2506753.56
5	784574.50	2506753.30
6	784552.86	2506760.70
7	784501.99	2506659.87
8	784510.06	2506641.15
1	784571.85	2506652.06

Общий периметр границ территории выявленного объекта культурного наследия: 346,7 м.

Площадь территории выявленного объекта культурного наследия: 7336 кв. м.

34. Графическое описание местоположения границ территории выявленного объекта культурного наследия «Поселение Старая Белая Гора 1»:



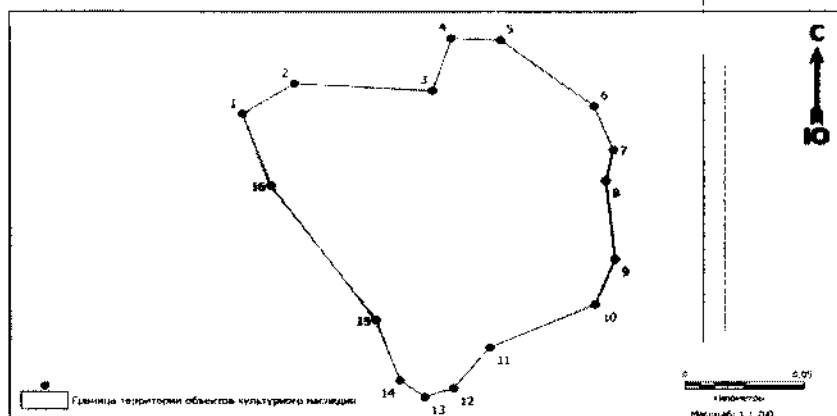
Координаты характерных точек границ территории выявленного объекта культурного наследия «Поселение Старая Белая Гора 1» в местной системе координат (МСК 86, зона 2)

№ точки	Координаты, м	
	Широта (X)	Долгота (Y)
1	791950.75	2504145.79
2	791968.11	2504206.57
3	791928.57	2504220.92
4	791880.09	2504257.60
5	791857.48	2504257.74
6	791832.54	2504224.27
7	791860.33	2504177.38
1	791950.75	2504145.79

Общий периметр границ территории выявленного объекта культурного наследия: 380,7 м.

Площадь территории выявленного объекта культурного наследия: 8638 кв. м.

35. Графическое описание местоположения границ территории выявленного объекта культурного наследия «Местонахождение Старая Белая Гора 2»:



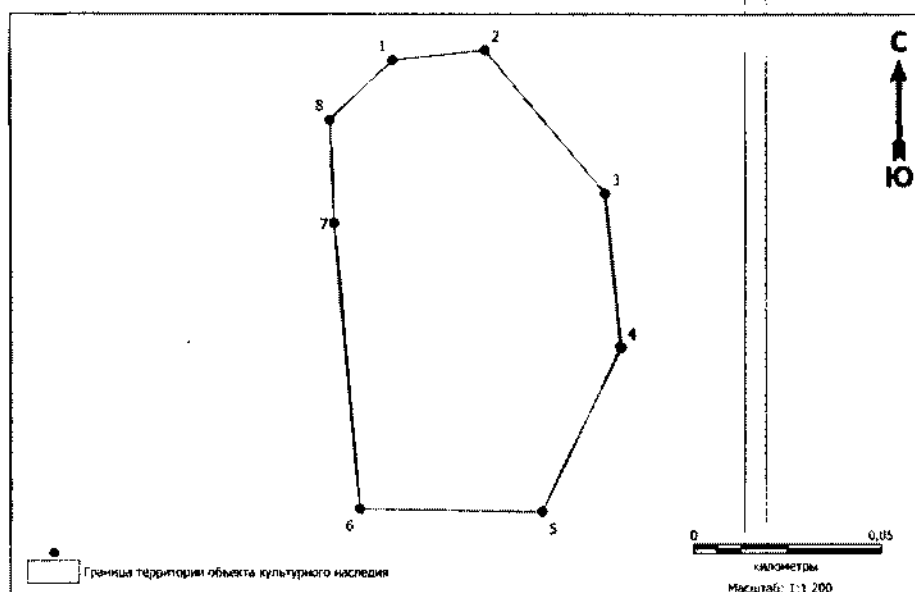
Координаты характерных точек границ территории выявленного объекта культурного наследия «Местонахождение Старая Белая Гора 2» в местной системе координат (МСК 86, зона 2)

№ точки	Координаты, м	
	Широта (X)	Долгота (Y)
1	792889.70	2503749.13
2	792904.53	2503770.72
3	792901.16	2503828.29
4	792926.81	2503835.99
5	792926.01	2503856.48
6	792893.70	2503895.65
7	792872.24	2503903.76
8	792856.82	2503900.55
9	792818.14	2503904.38
10	792795.91	2503896.19
11	792774.84	2503852.12
12	792754.73	2503836.99
13	792750.40	2503824.98
14	792758.56	2503814.71
15	792788.12	2503804.57
16	792854.07	2503760.93
1	792889.70	2503749.13

Общий периметр границ территории выявленного объекта культурного наследия: 530,9 м.

Площадь территории выявленного объекта культурного наследия: 17056 кв. м.

36. Графическое описание местоположения границ территории выявленного объекта культурного наследия «Местонахождение Телячье 1»:



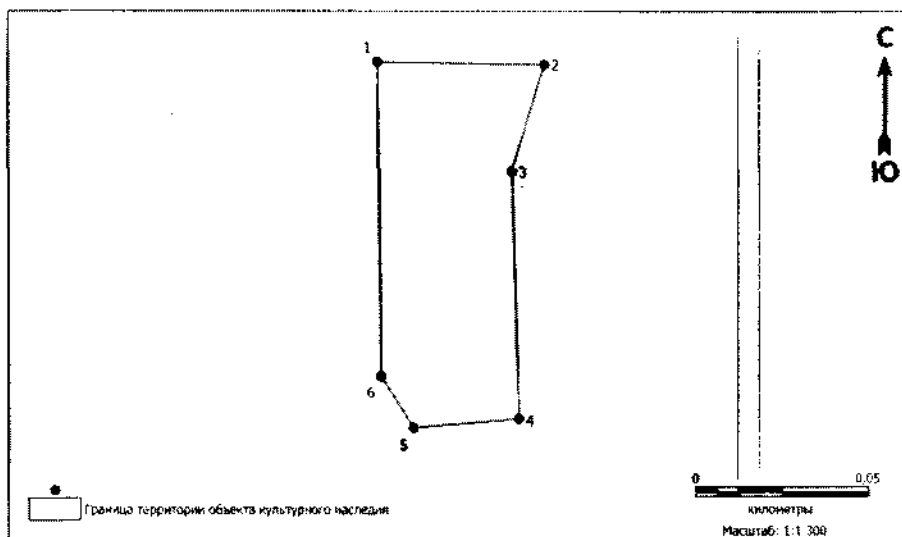
Координаты характерных точек границ территории выявленного объекта культурного наследия «Местонахождение Телячье 1» в местной системе координат (МСК 86, зона 2)

№ точки	Координаты, м	
	Широта (X)	Долгота (Y)
1	800983.21	2583712.64
2	800985.85	2583737.48
3	800947.93	2583769.56
4	800907.22	2583773.84
5	800863.40	2583752.59
6	800864.19	2583703.78
7	800940.03	2583696.91
8	800967.45	2583695.84
1	800983.21	2583712.64

Общий периметр границ территории выявленного объекта культурного наследия: 339,7 м.

Площадь территории выявленного объекта культурного наследия: 7635 кв. м.

37. Графическое описание местоположения границ территории выявленного объекта культурного наследия «Поселение Телячье 2»:



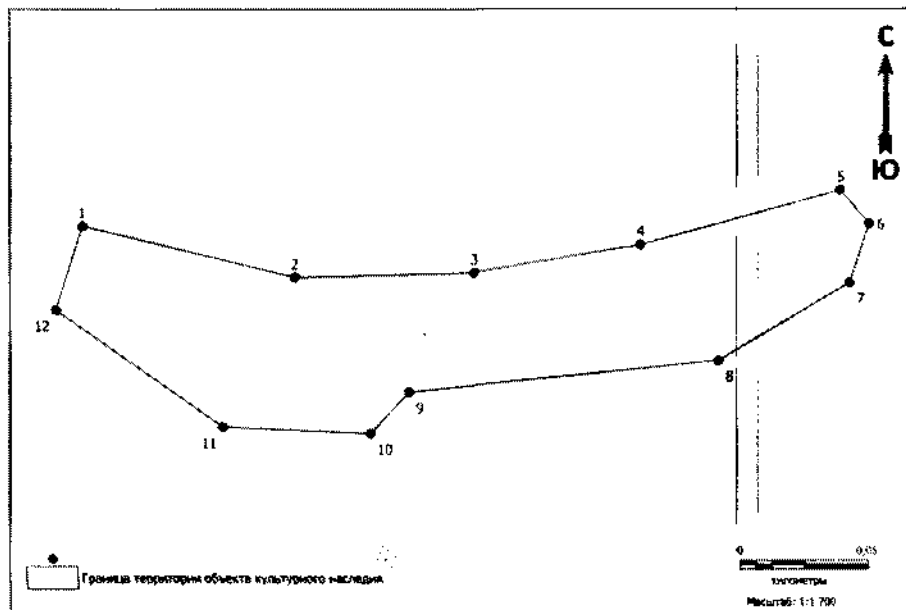
Координаты характерных точек границ территории выявленного объекта культурного наследия «Поселение Телячье 2» в местной системе координат (МСК 86, зона 2)

№ точки	Координаты, м	
	Широта (X)	Долгота (Y)
1	800864.19	2583703.78
2	800863.40	2583752.59
3	800832.57	2583742.98
4	800761.09	2583745.00
5	800758.53	2583714.23
6	800773.47	2583704.77
1	800864.19	2583703.78

Общий периметр границ территории выявленного объекта культурного наследия: 291,8 м.

Площадь территории выявленного объекта культурного наследия: 4185 кв. м.

38. Графическое описание местоположения границ территории выявленного объекта культурного наследия «Селище Урай 1»:



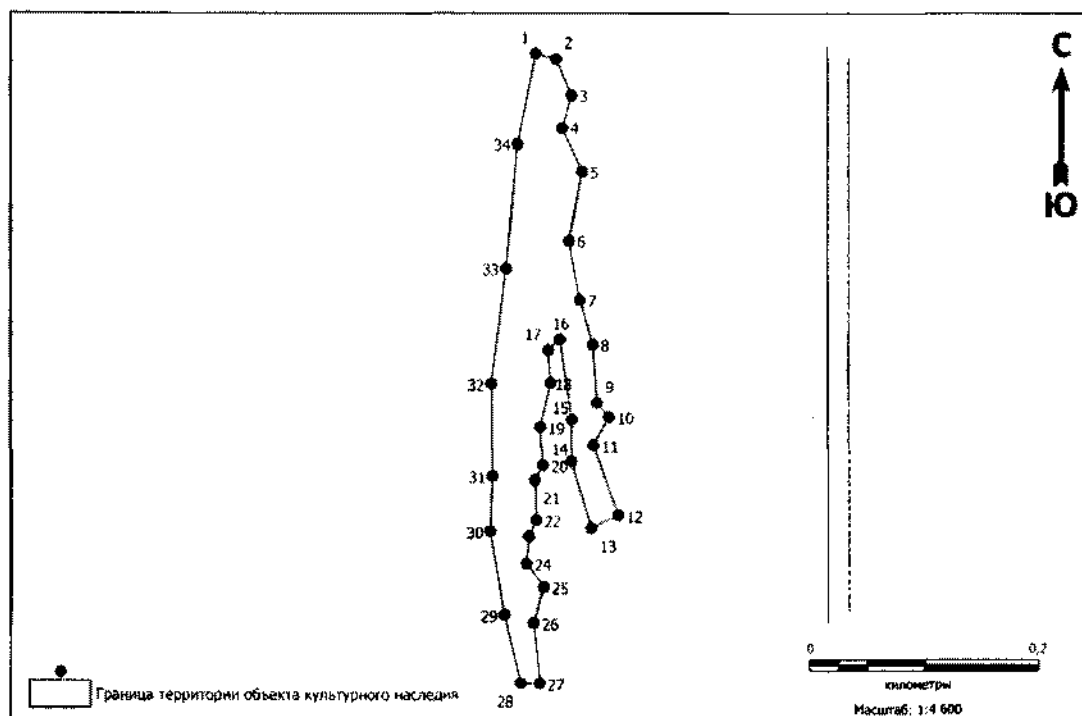
Координаты характерных точек границ территории выявленного объекта культурного наследия «Селище Урай 1» в местной системе координат (МСК 86, зона 2)

№ точки	Координаты, м	
	Широта (X)	Долгота (Y)
1	857598.68	2433514.08
2	857579.07	2433595.55
3	857580.90	2433664.37
4	857591.52	2433728.47
5	857612.33	2433805.30
6	857599.53	2433816.52
7	857576.90	2433808.94
8	857547.39	2433758.50
9	857535.34	2433639.40
10	857519.46	2433624.51
11	857521.96	2433567.74
12	857566.55	2433503.89
1	857598.68	2433514.08

Общий периметр границ территории выявленного объекта культурного наследия: 706,4 м.

Площадь территории выявленного объекта культурного наследия: 14993 кв. м.

39. Графическое описание местоположения границ территории выявленного объекта культурного наследия «Комплекс ловчих ям Урай 2»:



Координаты характерных точек границ территории выявленного объекта культурного наследия «Комплекс ловчих ям Урай 2» в местной системе координат (МСК 86, зона 2)

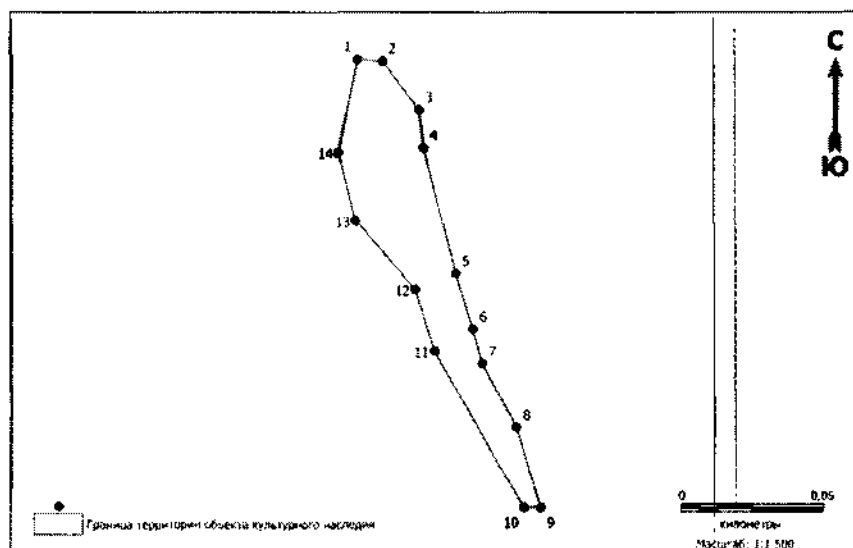
№ точки	Координаты, м	
	Широта (X)	Долгота (Y)
1	857552.24	2432716.86
2	857547.65	2432734.37
3	857516.73	2432747.79
4	857488.93	2432739.71
5	857451.34	2432756.79
6	857392.34	2432745.52
7	857342.02	2432754.90
8	857303.81	2432766.13
9	857254.54	2432769.55
10	857242.43	2432780.09
11	857217.68	2432766.39
12	857157.69	2432787.56
13	857146.76	2432764.32
14	857204.24	2432747.01
15	857239.99	2432747.99
16	857308.25	2432737.64
17	857299.14	2432727.52

18	857271.46	2432729.67
19	857233.22	2432720.50
20	857200.53	2432722.52
21	857188.03	2432715.62
22	857153.42	2432716.91
23	857139.31	2432710.24
24	857116.30	2432708.34
25	857096.58	2432723.40
26	857066.04	2432714.72
27	857014.39	2432719.95
28	857014.38	2432703.24
29	857073.03	2432689.26
30	857143.72	2432677.21
31	857191.25	2432678.98
32	857270.51	2432678.56
33	857368.44	2432691.29
34	857475.02	2432701.21
1	857552.24	2432716.86

Общий периметр границ территории выявленного объекта культурного наследия: 1490,7 м.

Площадь территории выявленного объекта культурного наследия: 27018 кв. м.

40. Графическое описание местоположения границ территории выявленного объекта культурного наследия «Поселение Урочище Воронья Кочка»:



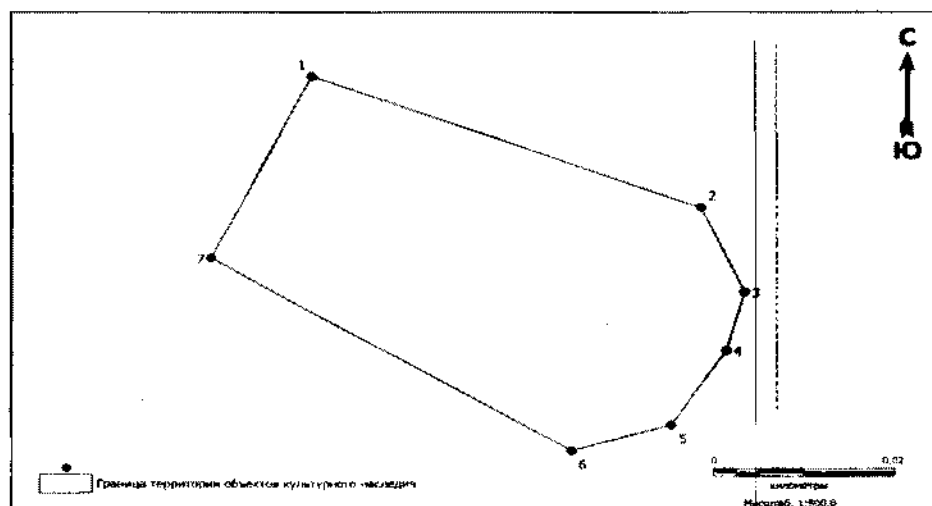
Координаты характерных точек границ территории
выявленного объекта культурного наследия
«Поселение Урочище Воронья Кочка»
в местной системе координат (МСК 86, зона 2)

№ точки	Координаты, м	
	Широта (X)	Долгота (Y)
1	789862.48	2501680.11
2	789861.98	2501688.97
3	789844.82	2501701.87
4	789831.25	2501703.50
5	789787.18	2501714.83
6	789767.59	2501720.99
7	789755.40	2501724.37
8	789732.49	2501736.27
9	789703.03	2501744.90
10	789703.03	2501738.98
11	789759.78	2501707.36
12	789781.58	2501700.48
13	789805.66	2501679.44
14	789829.64	2501673.32
1	789862.48	2501680.11

Общий периметр границ территории выявленного объекта культурного наследия: 363,2 м.

Площадь территории выявленного объекта культурного наследия: 3044 кв. м.

41. Графическое описание местоположения границ территории выявленного объекта культурного наследия «Местонахождение Устье Аха 1»:



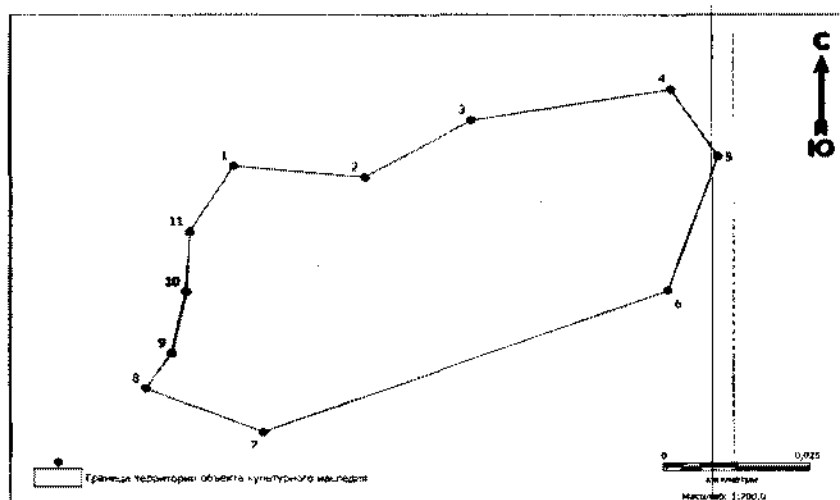
**Координаты характерных точек границ территории
выявленного объекта культурного наследия «Местонахождение Устье
Аха 1» в местной системе координат (МСК 86, зона 2)**

№ точки	Координаты, м	
	Широта (X)	Долгота (Y)
1	799643.88	2489912.38
2	799626.65	2489954.73
3	799615.56	2489959.47
4	799607.73	2489957.52
5	799597.82	2489951.48
6	799594.39	2489940.57
7	799620.05	2489901.38
1	799643.88	2489912.38

Общий периметр границ территории выявленного объекта культурного наследия: 161,9 м.

Площадь территории выявленного объекта культурного наследия: 1665 кв. м.

42. Графическое описание местоположения границ территории выявленного объекта культурного наследия «Местонахождение Устье Аха 2»:



**Координаты характерных точек границ территории
выявленного объекта культурного наследия
«Местонахождение Устье Аха 2»
в местной системе координат (МСК 86, зона 2)**

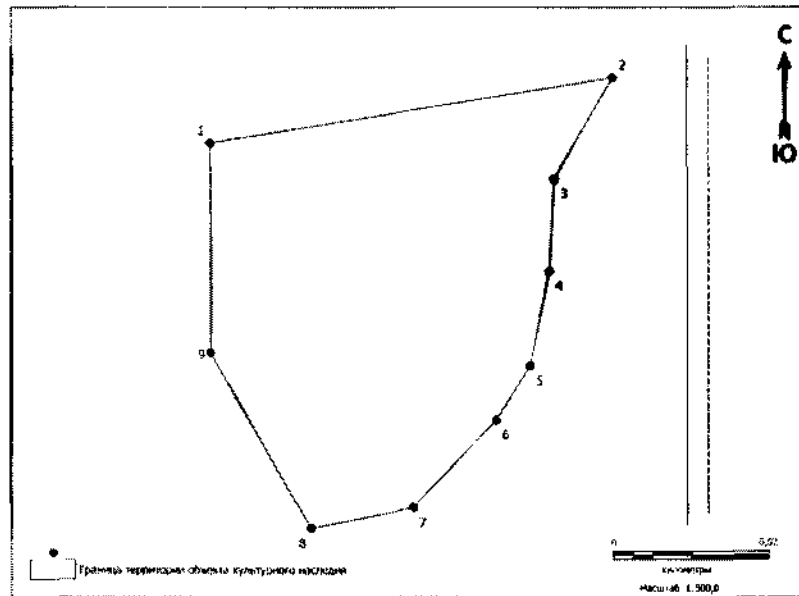
№ точки	Координаты, м	
	Широта (X)	Долгота (Y)
1	799659.99	2489207.86

2	799657.77	2489229.91
3	799668.88	2489247.85
4	799674.90	2489281.60
5	799661.85	2489289.58
6	799635.82	2489281.08
7	799608.24	2489212.70
8	799616.85	2489193.00
9	799623.68	2489197.36
10	799635.61	2489199.78
11	799647.23	2489200.39
1	799659.99	2489207.86

Общий периметр границ территории выявленного объекта культурного наследия: 262,1 м.

Площадь территории выявленного объекта культурного наследия: 3824 кв. м.

43. Графическое описание местоположения границ территории выявленного объекта культурного наследия «Городище Устье Аха 3»:



Координаты характерных точек границ территории выявленного объекта культурного наследия «Городище Устье Аха 3» в местной системе координат (МСК 86, зона 2)

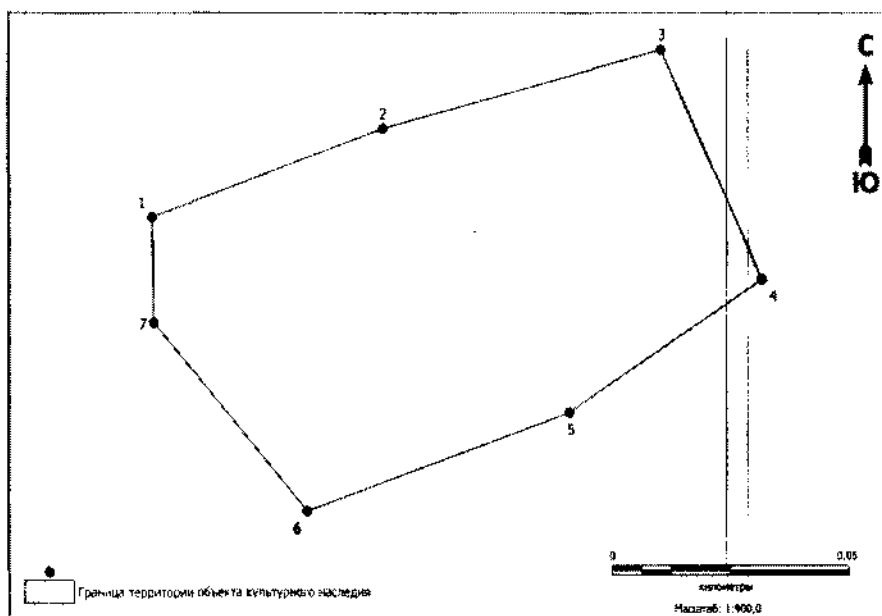
№ точки	Координаты, м	
	Широта (X)	Долгота (Y)
1	799651.85	2489156.65
2	799659.99	2489207.86
3	799647.22	2489200.38
4	799635.61	2489199.78

5	799623.68	2489197.36
6	799616.85	2489193.00
7	799605.79	2489182.44
8	799603.17	2489169.42
9	799625.34	2489156.70
1	799651.85	2489156.65

Общий периметр границ территории выявленного объекта культурного наследия: 179,2 м.

Площадь территории выявленного объекта культурного наследия: 1917 кв. м.

44. Графическое описание местоположения границ территории выявленного объекта культурного наследия «Местонахождение Устье Аха 4»:



Координаты характерных точек границ территории выявленного объекта культурного наследия «Местонахождение Устье Аха 4» в местной системе координат (МСК 86, зона 2)

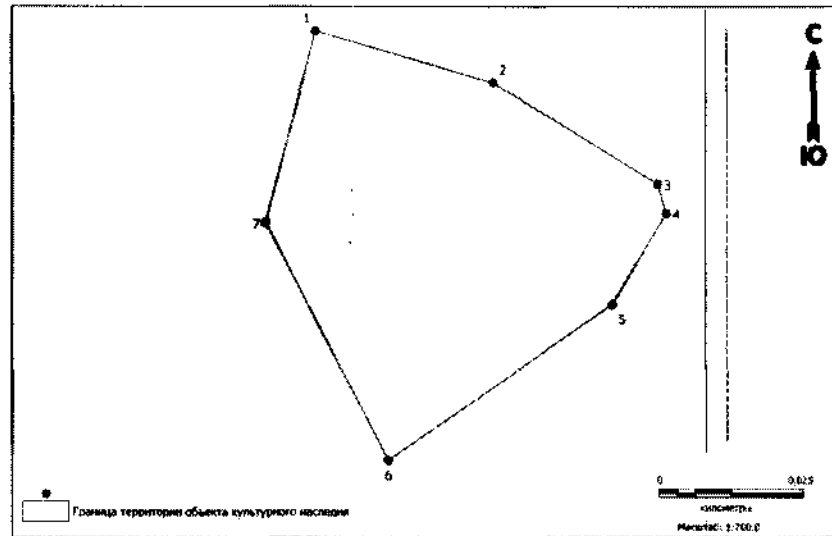
№ точки	Координаты, м	
	Широта (X)	Долгота (Y)
1	799560.39	2488689.82
2	799577.61	2488738.19
3	799593.02	2488796.49
4	799548.13	2488817.58
5	799522.21	2488777.30
6	799502.87	2488722.26

7	799539.84	2488690.16
1	799560.39	2488689.82

Общий периметр границ территории выявленного объекта культурного наследия: 337,0 м.

Площадь территории выявленного объекта культурного наследия: 6990 кв. м.

45. Графическое описание местоположения границ территории выявленного объекта культурного наследия «Святылище Чертова Гора»:



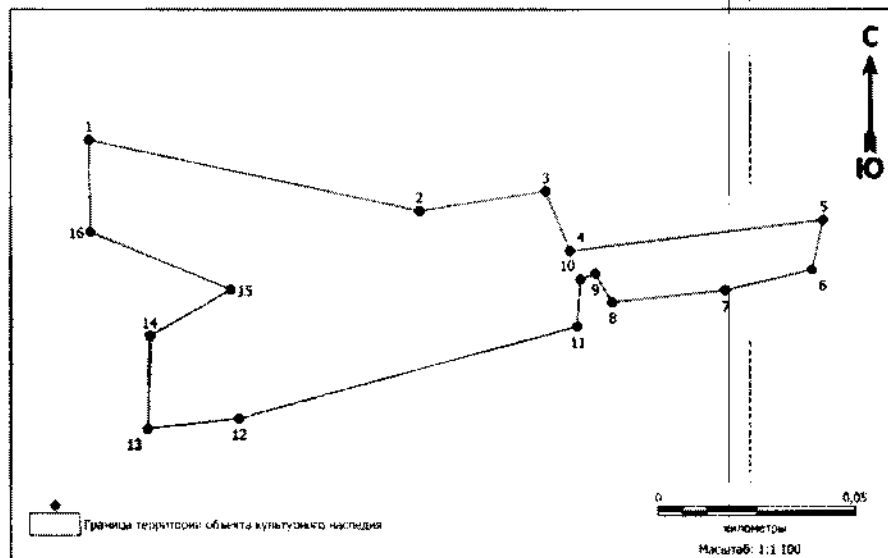
Координаты характерных точек границ территории выявленного объекта культурного наследия «Святылище Чертова Гора» в местной системе координат (МСК 86, зона 2)

№ точки	Координаты, м	
	Широта (X)	Долгота (Y)
1	794475.86	2494066.44
2	794467.07	2494097.01
3	794449.77	2494125.25
4	794444.71	2494126.79
5	794429.04	2494117.49
6	794402.48	2494078.83
7	794443.19	2494057.81
1	794475.86	2494066.44

Общий периметр границ территории выявленного объекта культурного наследия: 215,0 м.

Площадь территории выявленного объекта культурного наследия: 2989 кв. м.

46. Графическое описание местоположения границ территории выявленного объекта культурного наследия «Местонахождение Шамполинское 1»:



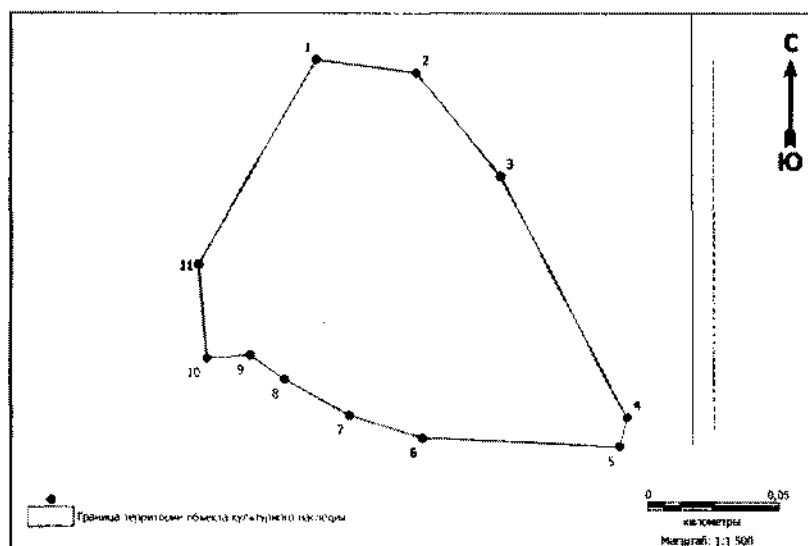
Координаты характерных точек границ территории выявленного объекта культурного наследия «Местонахождение Шамполинское 1» в местной системе координат (МСК 86, зона 2)

№ точки	Координаты, м	
	Широта (X)	Долгота (Y)
1	802752.60	2578882.07
2	802735.17	2578964.92
3	802740.02	2578996.64
4	802725.12	2579002.82
5	802732.83	2579066.46
6	802720.50	2579063.52
7	802715.42	2579041.85
8	802712.46	2579013.45
9	802719.56	2579009.13
10	802718.11	2579005.41
11	802706.34	2579004.58
12	802683.22	2578919.58
13	802680.73	2578896.79
14	802704.03	2578897.32
15	802715.61	2578917.55
16	802729.85	2578882.45
1	802752.60	2578882.07

Общий периметр границ территории выявленного объекта культурного наследия: 502,8 м.

Площадь территории выявленного объекта культурного наследия: 6096 кв. м.

47. Графическое описание местоположения границ территории выявленного объекта культурного наследия «Поселение Ямки 1»:



Координаты характерных точек границ территории выявленного объекта культурного наследия «Поселение Ямки 1» в местной системе координат (МСК 86, зона 2)

№ точки	Координаты, м	
	Широта (X)	Долгота (Y)
1	788797.89	2514108.38
2	788793.09	2514146.21
3	788754.08	2514178.28
4	788663.47	2514226.22
5	788652.64	2514223.40
6	788655.83	2514148.59
7	788664.34	2514120.87
8	788677.88	2514096.50
9	788686.84	2514083.33
10	788685.99	2514066.99
11	788721.02	2514063.77
1	788797.89	2514108.38

Общий периметр границ территории выявленного объекта культурного наследия: 490,4 м.

Площадь территории выявленного объекта культурного наследия: 14841 кв. м.