



Аппарат Губернатора, Правительства  
Ханты-Мансийского автономного округа – Югры  
Управление государственной регистрации  
нормативных правовых актов  
Внесен в государственный реестр нормативных  
правовых актов исполнительных органов  
Ханты-Мансийского автономного округа – Югры  
За № 6658 от « 09 » 03 2023 г.

**ДЕПАРТАМЕНТ  
ПРОСТРАНСТВЕННОГО РАЗВИТИЯ И АРХИТЕКТУРЫ  
ХАНТЫ-МАНСИЙСКОГО АВТОНОМНОГО ОКРУГА – ЮГРЫ**

**ПРИКАЗ**

**Об утверждении документации по планировке территории**

г. Ханты-Мансийск  
от 1 марта 2023 года


№ 10-нп

На основании статьи 45 Градостроительного кодекса Российской Федерации, Закона Ханты-Мансийского автономного округа – Югры от 18 апреля 2007 года № 39-оз «О градостроительной деятельности на территории Ханты-Мансийского автономного округа – Югры» **п р и к а з ы в а ю:**

Утвердить основную часть проекта межевания территории для размещения объекта капитального строительства «Трубопроводы Мамонтовского региона, целевой программы строительства 2022 г., шестая очередь», расположенного на территориях двух муниципальных образований Ханты-Мансийского автономного округа – Югры (приложения 1, 2).

Директор Департамента  
пространственного развития  
и архитектуры автономного округа –  
главный архитектор

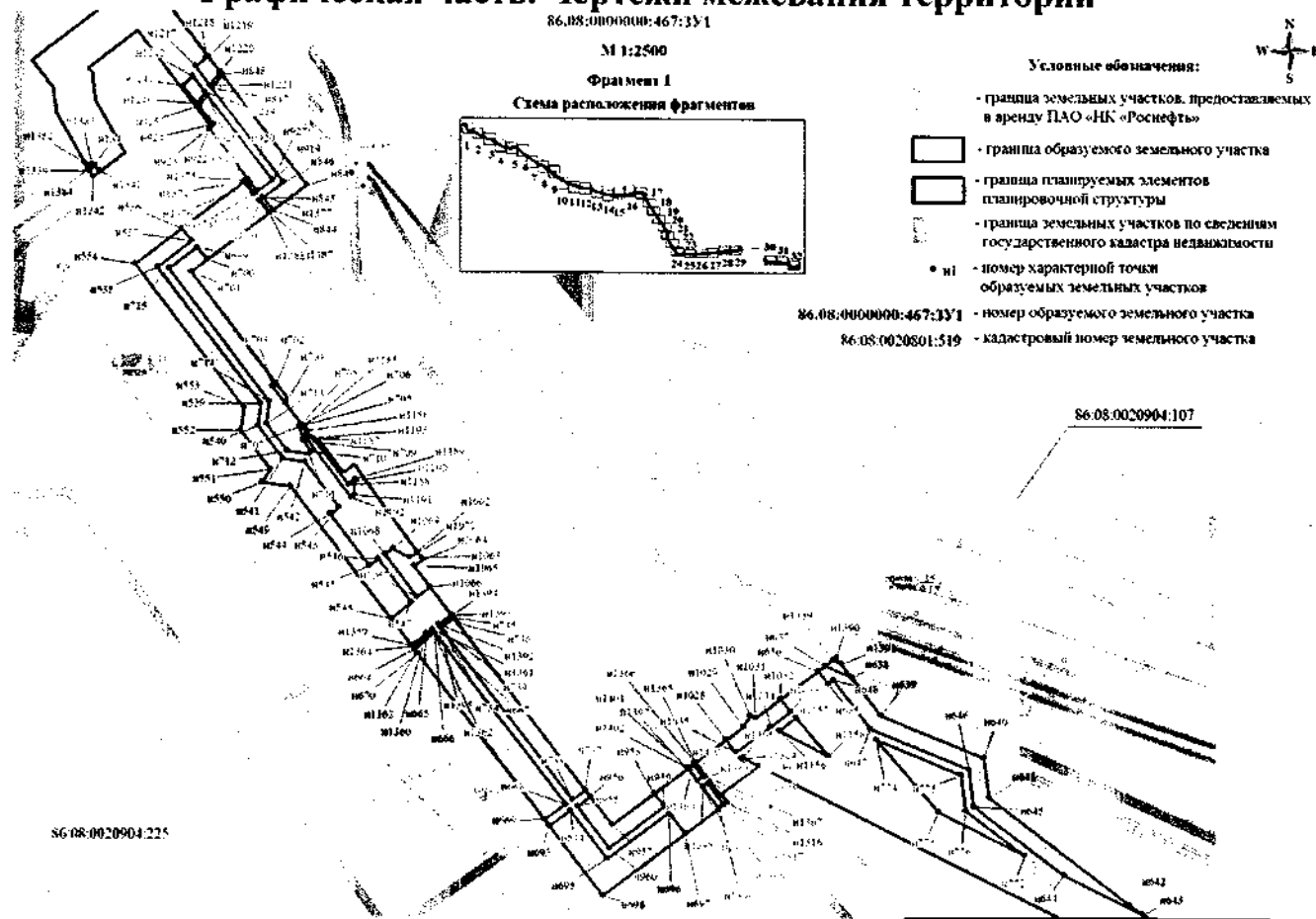
В.В.Семенова

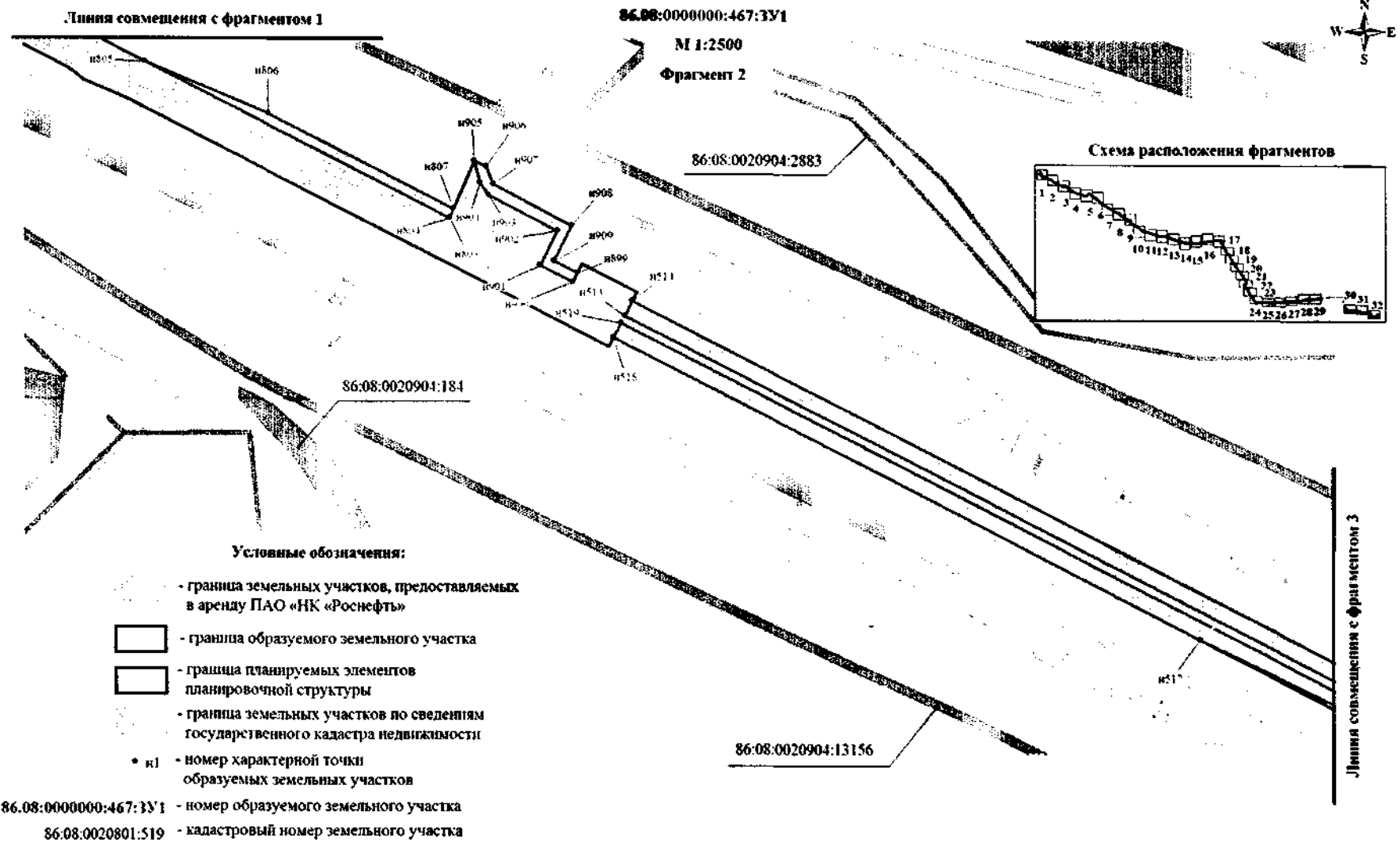


Приложение 1  
к приказу Департамента пространственного  
развития и архитектуры  
Ханты-Мансийского  
автономного округа – Югры  
от 1 марта 2023 года № 10-нп

**Проект межевания территории для размещения объекта капитального строительства «Трубопроводы  
Мамонтовского региона, целевой программы строительства 2022г., шестая очередь», расположенного на  
территориях двух муниципальных образований Ханты-Мансийского  
автономного округа – Югры**

**Графическая часть. Чертежи межевания территории**





Линия совмещения с фрагментом 1

86:08:0000000:467:3У1  
М 1:2500  
Фрагмент 2

86:08:0020904:2883

86:08:0020904:184

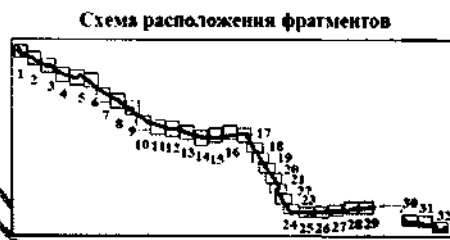
86:08:0020904:13156

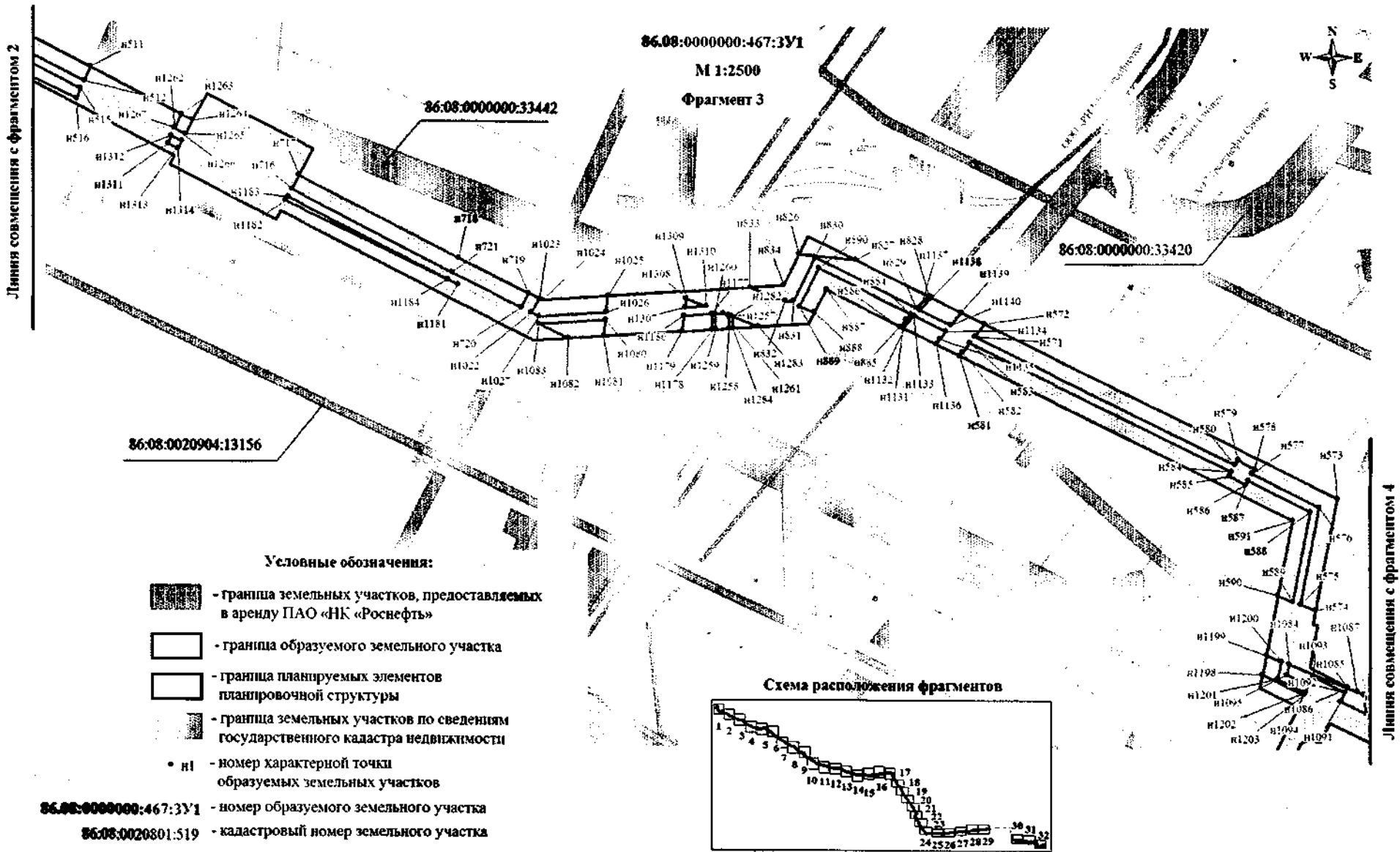
Линия совмещения с фрагментом 3

**Условные обозначения:**

- граница земельных участков, предоставляемых в аренду ПАО «НК «Роснефть»
- граница образуемого земельного участка
- граница планируемых элементов планировочной структуры
- граница земельных участков по сведениям государственного кадастра недвижимости
- н1 - номер характерной точки образуемых земельных участков

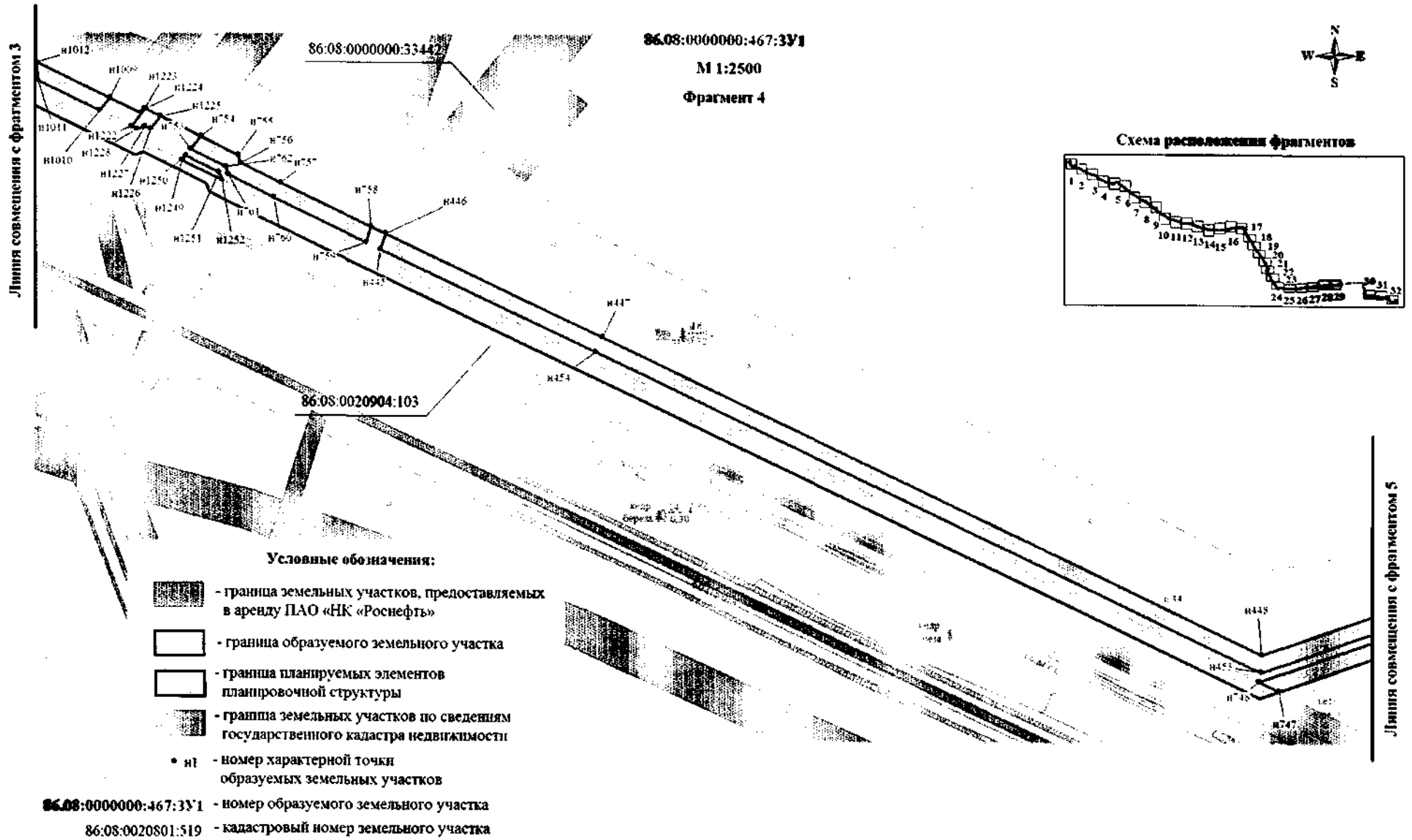
86:08:0000000:467:3У1 - номер образуемого земельного участка  
86:08:0020801:519 - кадастровый номер земельного участка

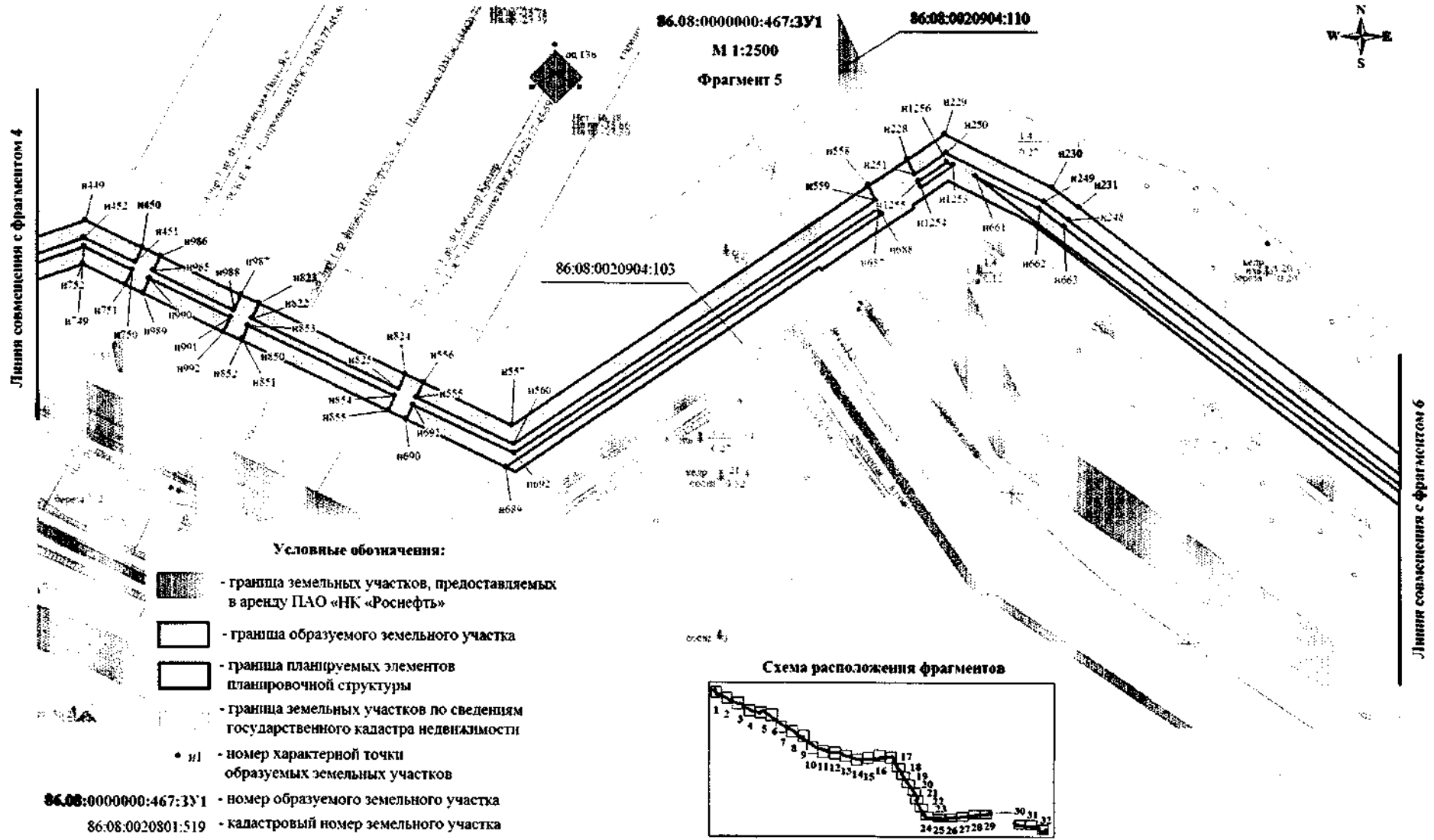




Линия совмещения с фрагментом 2

Линия совмещения с фрагментом 4










86.08:0000000:467:33У1  
 М 1:2500  
 Фрагмент 5

86.08:0020904:110

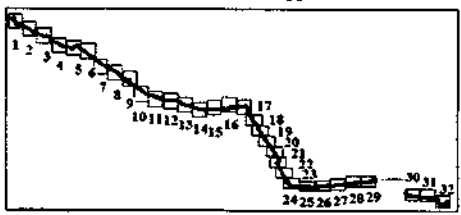
86.08:0020904:103

**Условные обозначения:**

-  - граница земельных участков, предоставляемых в аренду ПАО «НК «Роснефть»
-  - граница образуемого земельного участка
-  - граница планируемых элементов планировочной структуры
-  - граница земельных участков по сведениям государственного кадастра недвижимости
-  - номер характерной точки образуемых земельных участков

86.08:0000000:467:33У1 - номер образуемого земельного участка  
 86.08:0020801:519 - кадастровый номер земельного участка

**Схема расположения фрагментов**



Линия совмещения с фрагментом 4

Линия совмещения с фрагментом 6

86.08:000000:467:3У1





М 1:2500

Фрагмент 6



Линия совмещения с фрагментом 5


**Условные обозначения:**

-  - граница земельных участков, предоставляемых в аренду ПАО «НК «Роснефть»
-  - граница образуемого земельного участка
-  - граница планируемых элементов планировочной структуры
-  - граница земельных участков по сведениям государственного кадастра недвижимости
- н1 - номер характерной точки образуемых земельных участков
- 86.08:000000:467:3У1 - номер образуемого земельного участка
- 86.08:0020801:519 - кадастровый номер земельного участка

86.08.0020904:105

86.08.0020904:110

**Схема расположения фрагментов**



Линия совмещения с фрагментом 7

Линия совмещения с фрагментом 6

86.08:0000000:467:3У1

М 1:2500

Фрагмент 7



Условные обозначения:





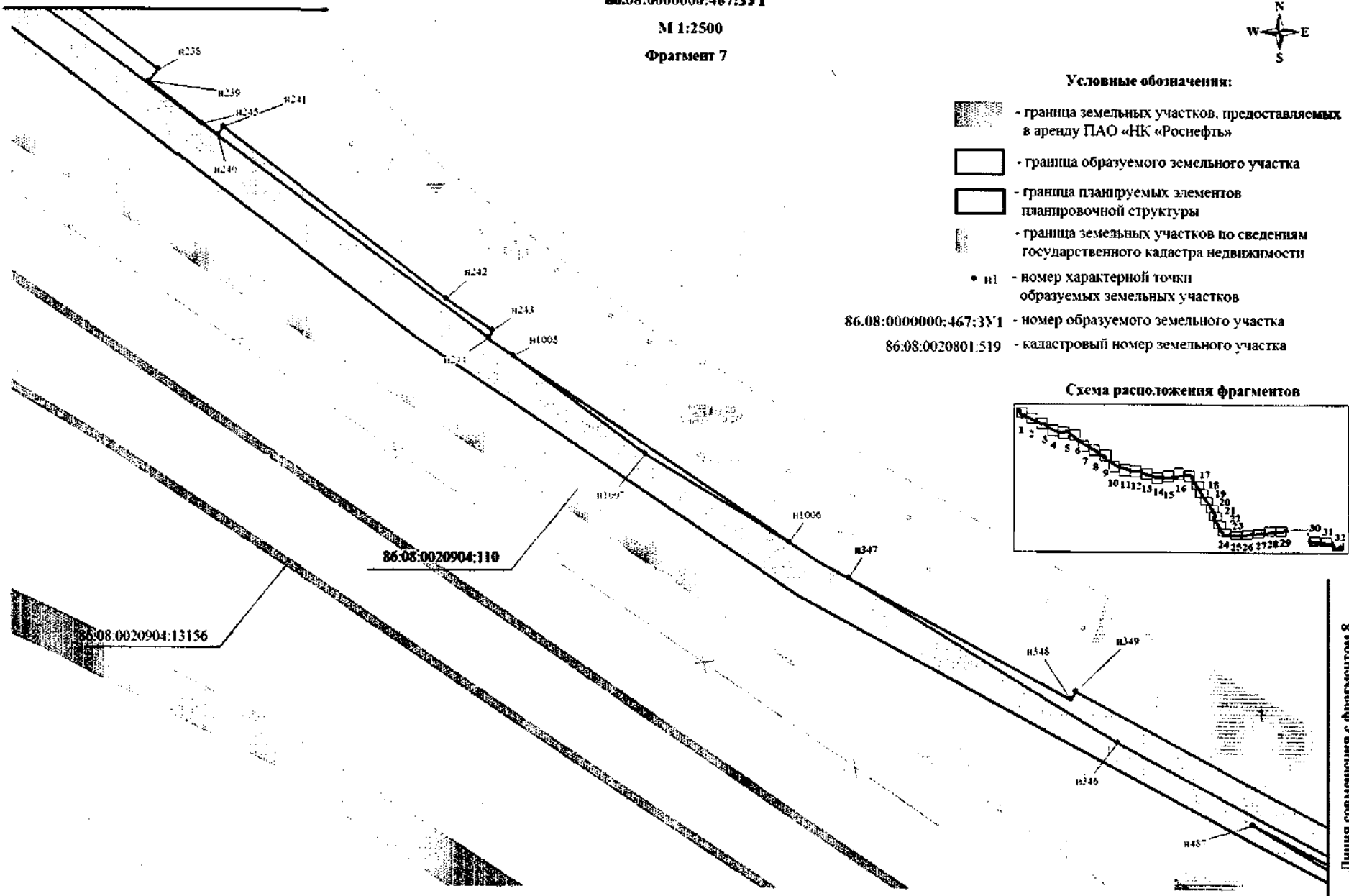
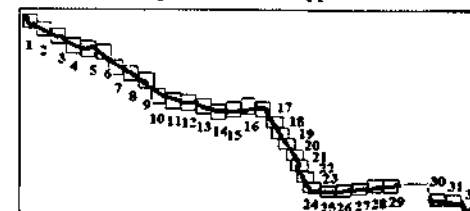
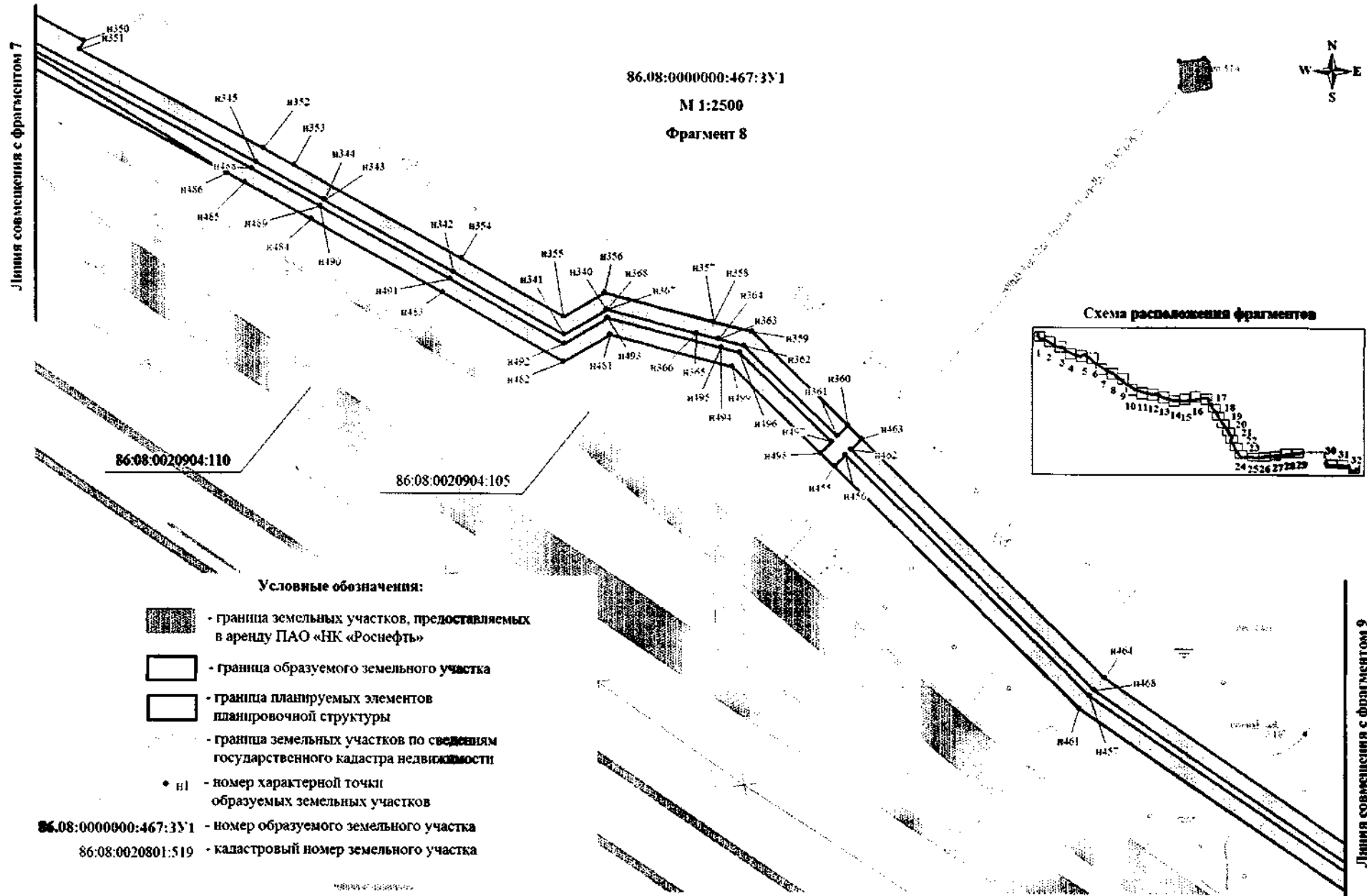
-  - граница земельных участков, предоставляемых в аренду ПАО «НК «Роснефть»
-  - граница образуемого земельного участка
-  - граница планируемых элементов планировочной структуры
-  - граница земельных участков по сведениям государственного кадастра недвижимости
- н1 - номер характерной точки образуемых земельных участков
- 86.08:0000000:467:3У1 - номер образуемого земельного участка
- 86.08.0020901:519 - кадастровый номер земельного участка

Схема расположения фрагментов



Линия совмещения с фрагментом 8





86.08:000000:467:3У1  
 М 1:2500  
 Фрагмент 8

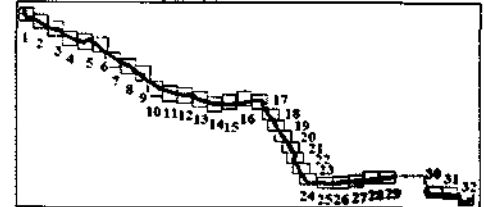
Линия совмещения с фрагментом 7

Линия совмещения с фрагментом 9





86.08.0020904:110

86.08.0020904:105

Схема расположения фрагментов



Условные обозначения:

-  - граница земельных участков, предоставляемых в аренду ПАО «НК «Роснефть»
-  - граница образуемого земельного участка
-  - граница планируемых элементов планировочной структуры
-  - граница земельных участков по сведениям государственного кадастра недвижимости
- n1 - номер характерной точки образуемых земельных участков

86.08:0000000:467:3У1 - номер образуемого земельного участка  
 86.08.0020801:519 - кадастровый номер земельного участка

86.08:000000:467:3У1

М 1:2500

Фрагмент 9



Условные обозначения:





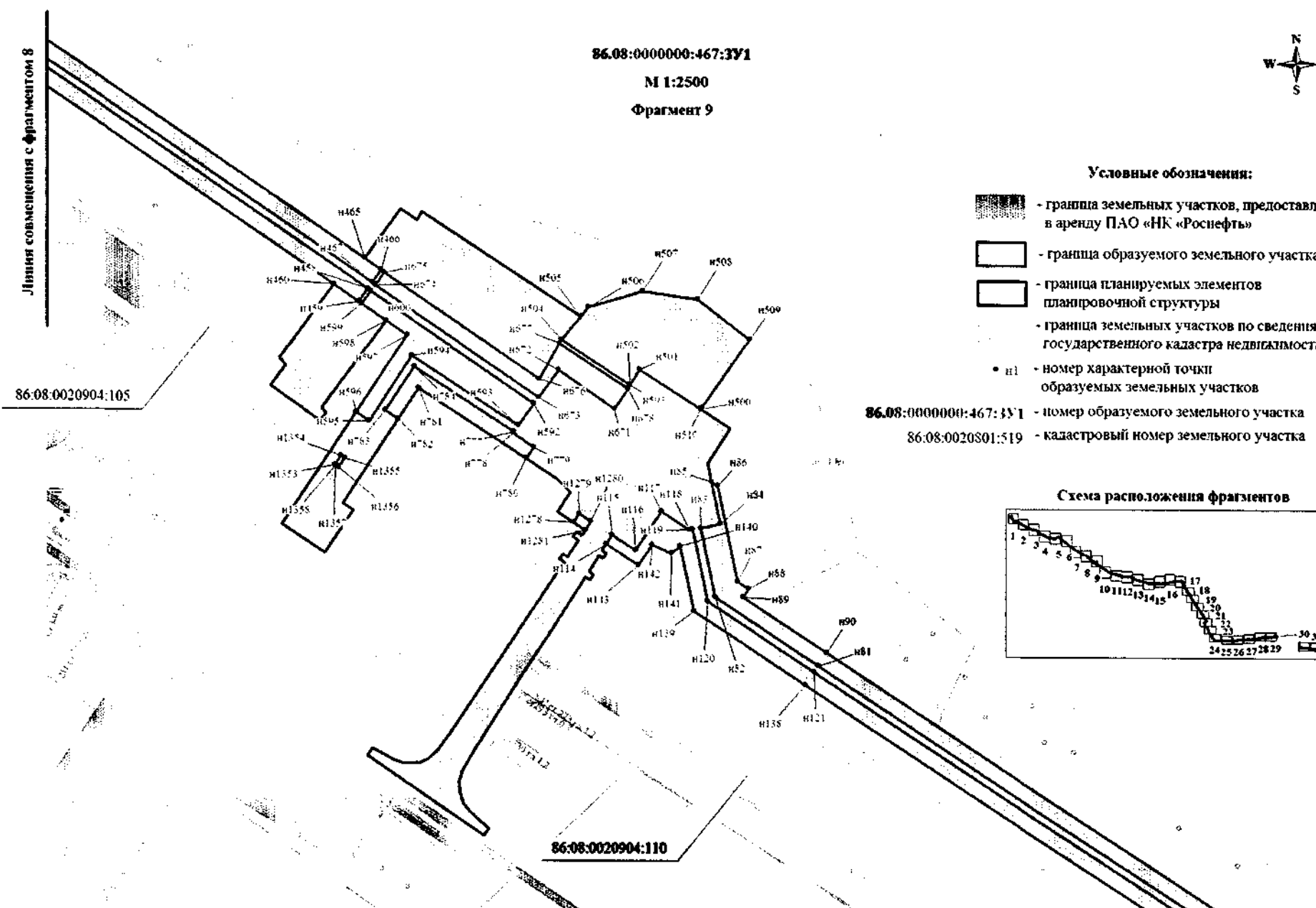

-  - граница земельных участков, предоставляемых в аренду ПАО «НК «Роснефть»
  -  - граница образуемого земельного участка
  -  - граница планируемых элементов планировочной структуры
  -  - граница земельных участков по сведениям государственного кадастра недвижимости
  - n1 - номер характерной точки образуемых земельных участков
- 86.08:000000:467:3У1 - номер образуемого земельного участка  
86.08:0020801:519 - кадастровый номер земельного участка

Схема расположения фрагментов



Линия совмещения с фрагментом 8

86.08.0020904:105

86.08.0020904:110

Линия совмещения с фрагментом 10

Линия совмещения с фрагментом 9

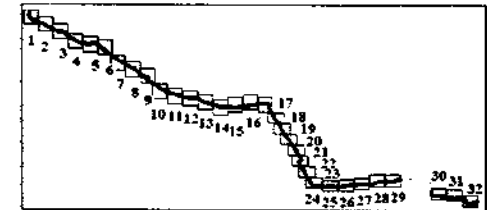
86.08:0000000:467:33'1

M 1:2500

Фрагмент 10



Схема расположения фрагментов



86.08.0020904:105

н01 н02

н03 н04

н05 н06

н07 н08

н11 н12





н13 н14

н15 н16

86.08.0020904:110

Линия совмещения с фрагментом 11

Условные обозначения:

-  - граница земельных участков, предоставляемых в аренду ПАО «НК «Роснефть»
-  - граница образуемого земельного участка
-  - граница планируемых элементов планировочной структуры
-  - граница земельных участков по сведениям государственного кадастра недвижимости

• н1 - номер характерной точки образуемых земельных участков

86.08:0000000:467:33'1 - номер образуемого земельного участка

86.08:0020801:519 - кадастровый номер земельного участка

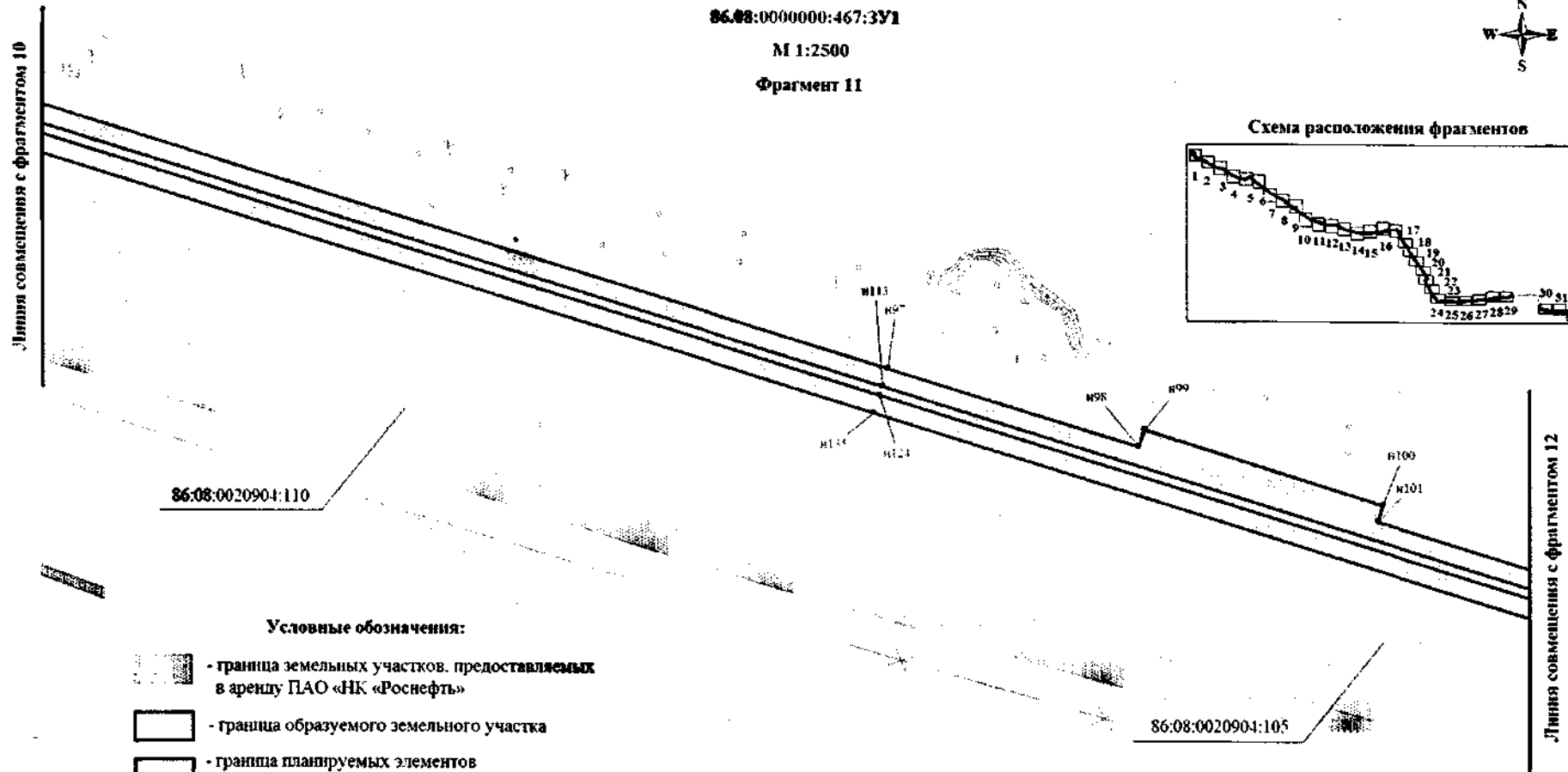
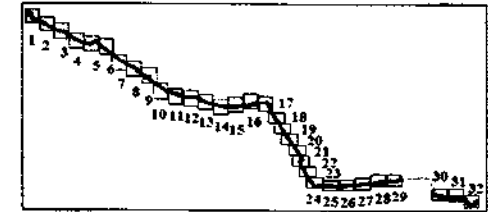
86.08:0000000:467:3У1

М 1:2500





Фрагмент 11



Схема расположения фрагментов



Условные обозначения:

-  - граница земельных участков, предоставляемых в аренду ПАО «НК «Роснефть»
-  - граница образуемого земельного участка
-  - граница планируемых элементов планировочной структуры
-  - граница земельных участков по сведениям государственного кадастра недвижимости
- n1 - номер характерной точки образуемых земельных участков

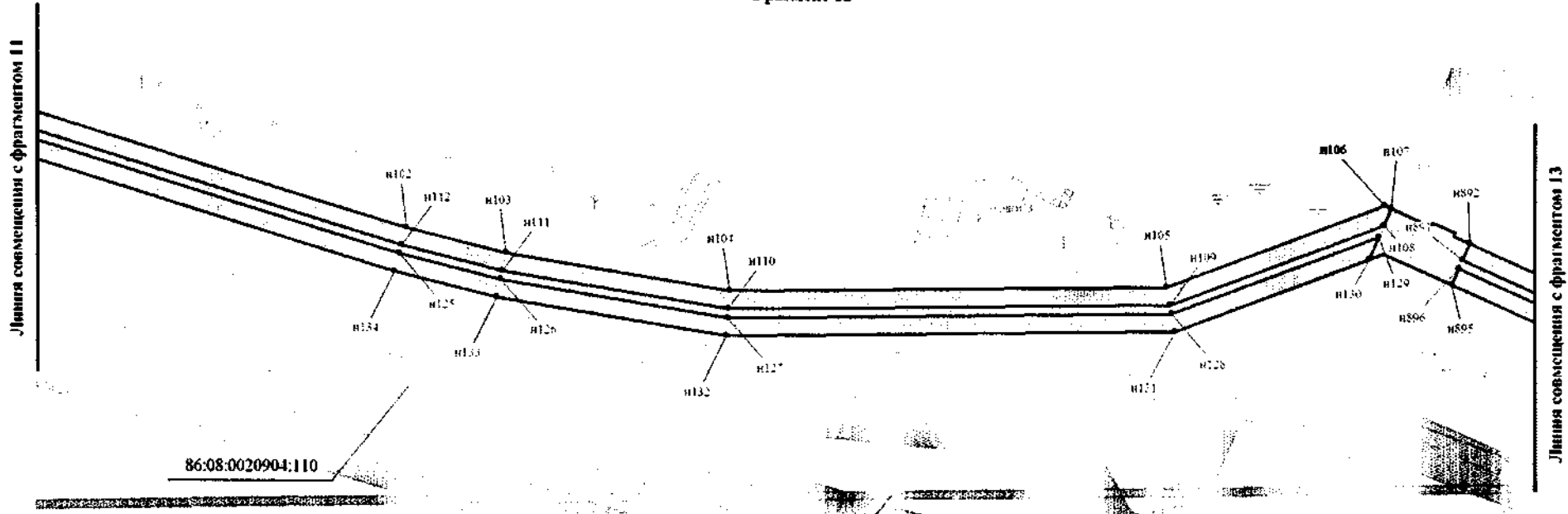
86.08:0000000:467:3У1 - номер образуемого земельного участка

86.08:0020801:519 - кадастровый номер земельного участка

86.08:0000000:467:3У1

М 1:2500

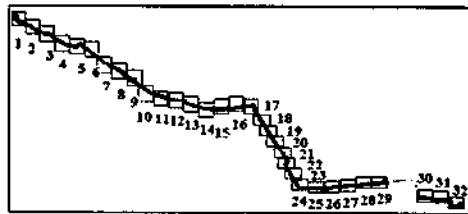
Фрагмент 12








86:08:0020904:110

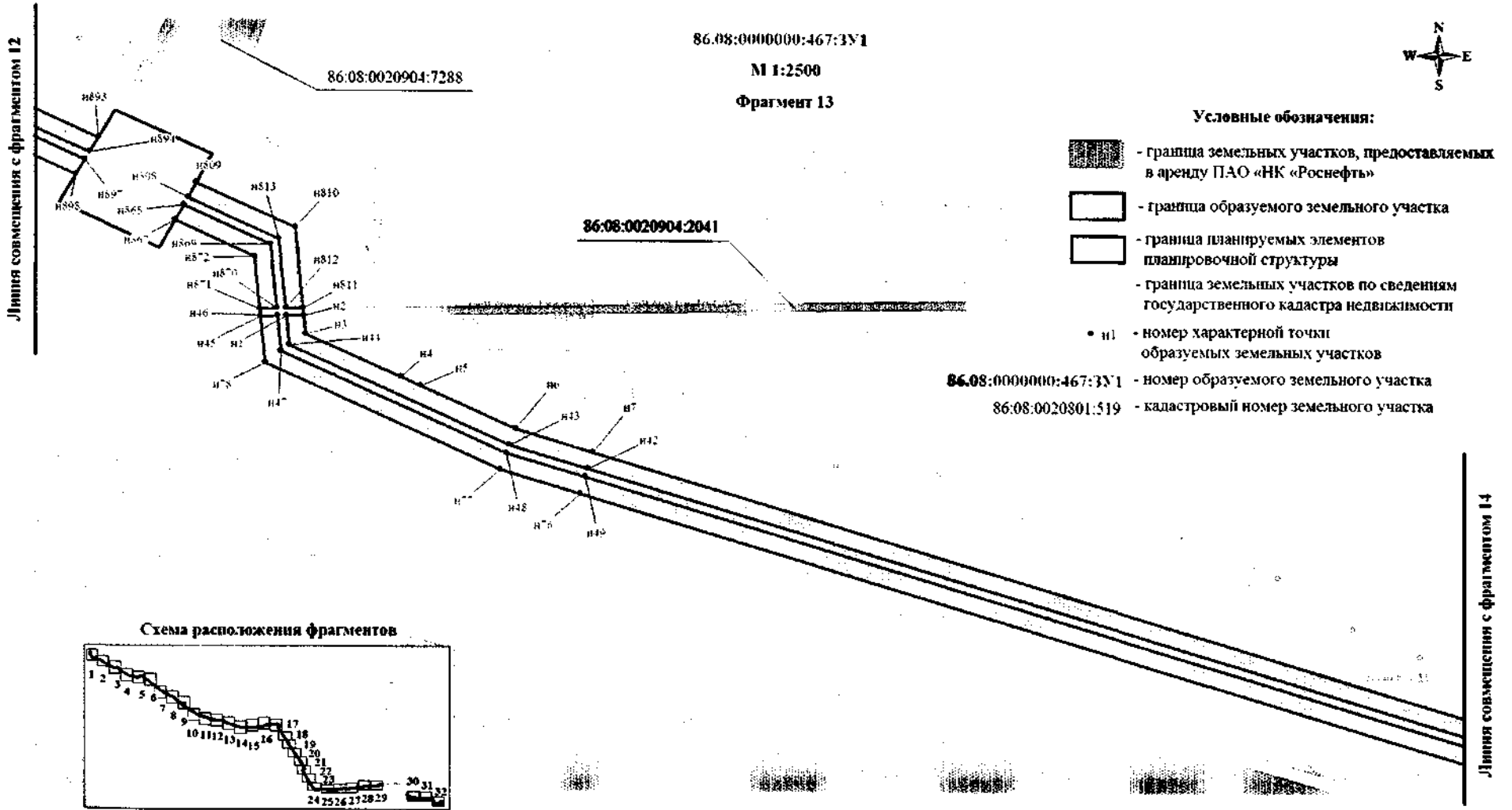
86:08:0020904:2041

Схема расположения фрагментов



Условные обозначения:

-  - граница земельных участков, предоставляемых в аренду ПАО «НК «Роснефть»
-  - граница образуемого земельного участка
-  - граница планируемых элементов планировочной структуры
-  - граница земельных участков по сведениям государственного кадастра недвижимости
-  n1 - номер характерной точки образуемых земельных участков
- 86.08:0000000:467:3У1 - номер образуемого земельного участка
- 86.08:0020801:519 - кадастровый номер земельного участка



86.08:0000000:467:3У1

М 1:2500

Фрагмент 14



Линия совмещения с фрагментом 13





Линия совмещения с фрагментом 15

86.08:0020904:18457

86.08:0020904:4765

н5  
н41  
н4  
н50

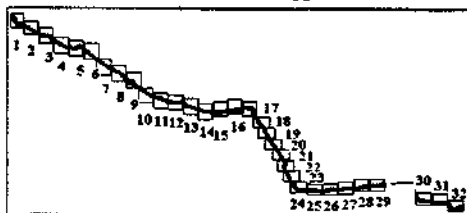
**Условные обозначения:**

-  - граница земельных участков, предоставляемых в аренду ПАО «НК «Роснефть»
-  - граница образуемого земельного участка
-  - граница планируемых элементов планировочной структуры
-  - граница земельных участков по сведениям государственного кадастра недвижимости
- н1 - номер характерной точки образуемых земельных участков

86.08:0000000:467:3У1 - номер образуемого земельного участка

86.08:0020801:519 - кадастровый номер земельного участка



**Схема расположения фрагментов**







86.08:0000000:467:3У1

М 1:2500

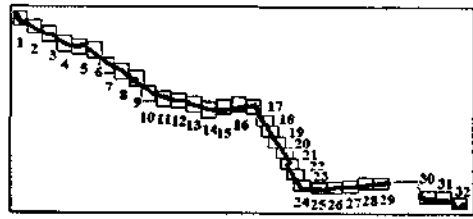
Фрагмент 15



**Условные обозначения:**

-  - граница земельных участков, предоставляемых в аренду ПАО «НК «Роснефть»
-  - граница образуемого земельного участка
-  - граница планируемых элементов планировочной структуры
-  - граница земельных участков по сведениям государственного кадастра недвижимости
- Н1 - номер характерной точки образуемых земельных участков
- 86.08:0000000:467:3У1 - номер образуемого земельного участка
- 86.08:0020801:519 - кадастровый номер земельного участка

**Схема расположения фрагментов**







86.08:0000000:467:3У1

М 1:2500

Фрагмент 16

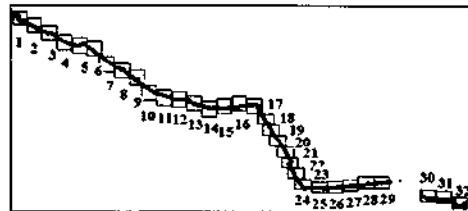
Линия совмещения с фрагментом 15

Линия совмещения с фрагментом 17






86.08:0020901:18457

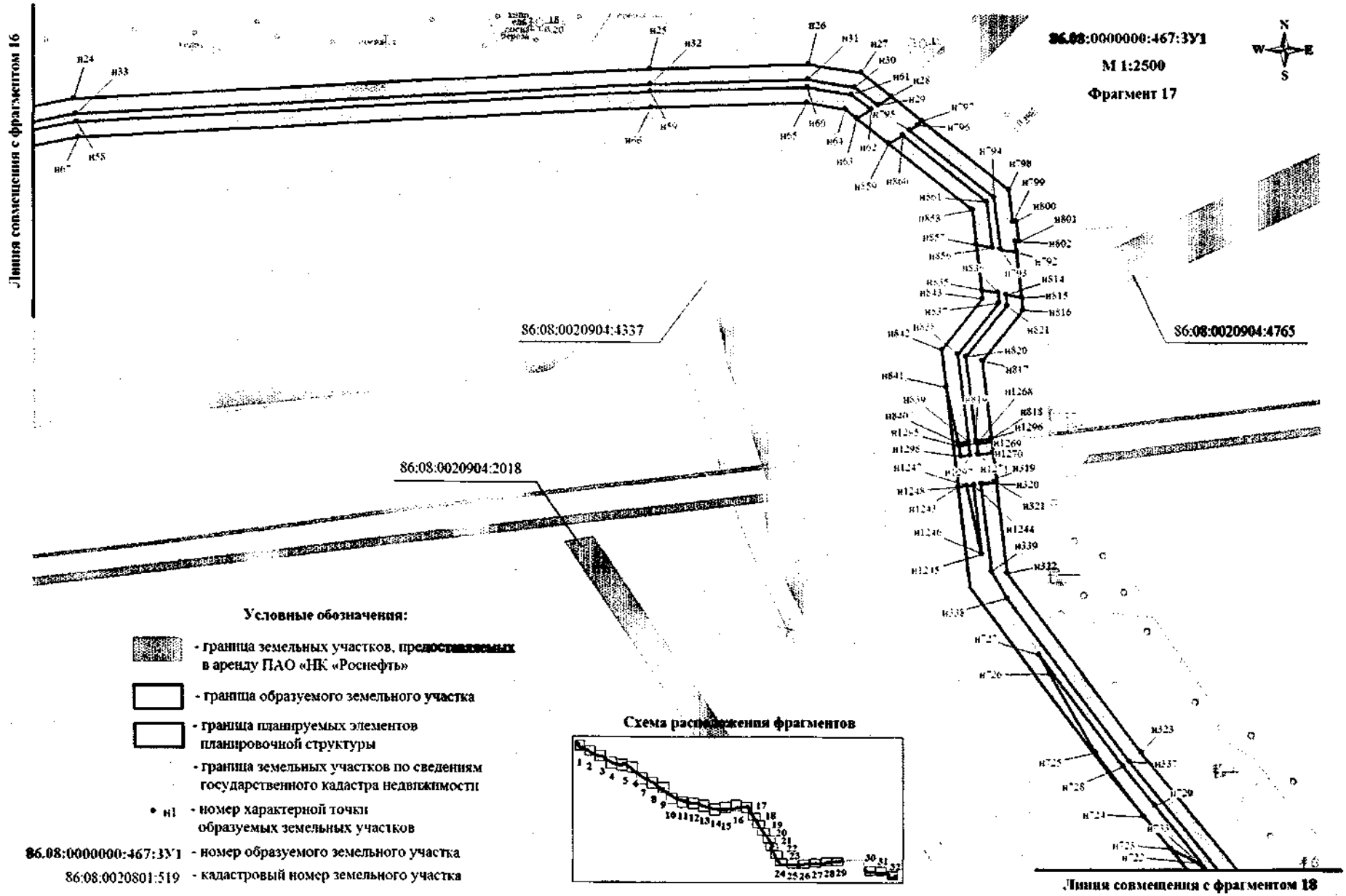
86.08:0020904:4765

Схема расположения фрагментов



Условные обозначения:

-  - граница земельных участков, предоставляемых в аренду ПАО «НК «Роснефть»
-  - граница образуемого земельного участка
-  - граница планируемых элементов планировочной структуры
-  - граница земельных участков по сведениям государственного кадастра недвижимости
-  н1 - номер характерной точки образуемых земельных участков
- 86.08:0000000:467:3У1 - номер образуемого земельного участка
- 86.08:0020801:519 - кадастровый номер земельного участка



Линия совмещения с фрагментом 17

86.08:0000000:467:3У1

М 1:2500

Фрагмент 18



86.08:0020904:18457

86.08:0020904:2018






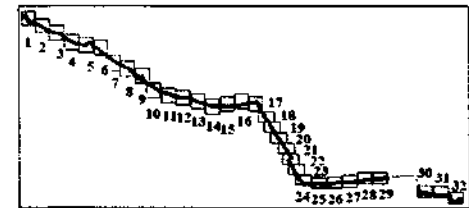
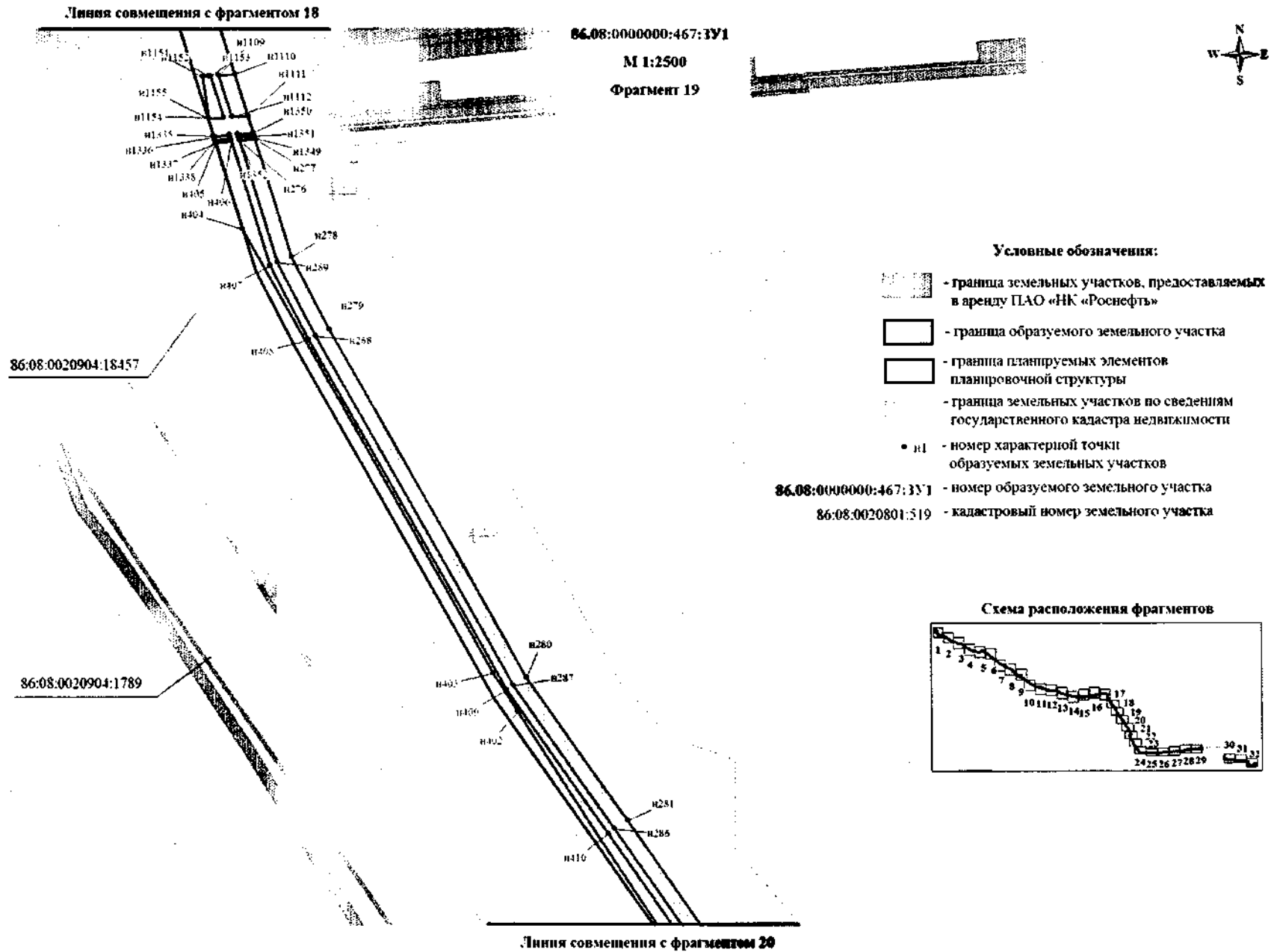
- Условные обозначения:**
-  - граница земельных участков, предоставляемых в аренду ПАО «НК «Роснефть»
  -  - граница образуемого земельного участка
  -  - граница планируемых элементов планировочной структуры
  -  - граница земельных участков по сведениям государственного кадастра недвижимости
  -  - номер характерной точки образуемых земельных участков
  - 86.08:0000000:467:3У1** - номер образуемого земельного участка
  - 86.08:0020801:519** - кадастровый номер земельного участка

Схема расположения фрагментов



Линия совмещения с фрагментом 19



Линия совмещения с фрагментом 19

86.08:0000000:467:3У1

М 1:2500






Фрагмент 20



Схема расположения фрагментов



Условные обозначения:

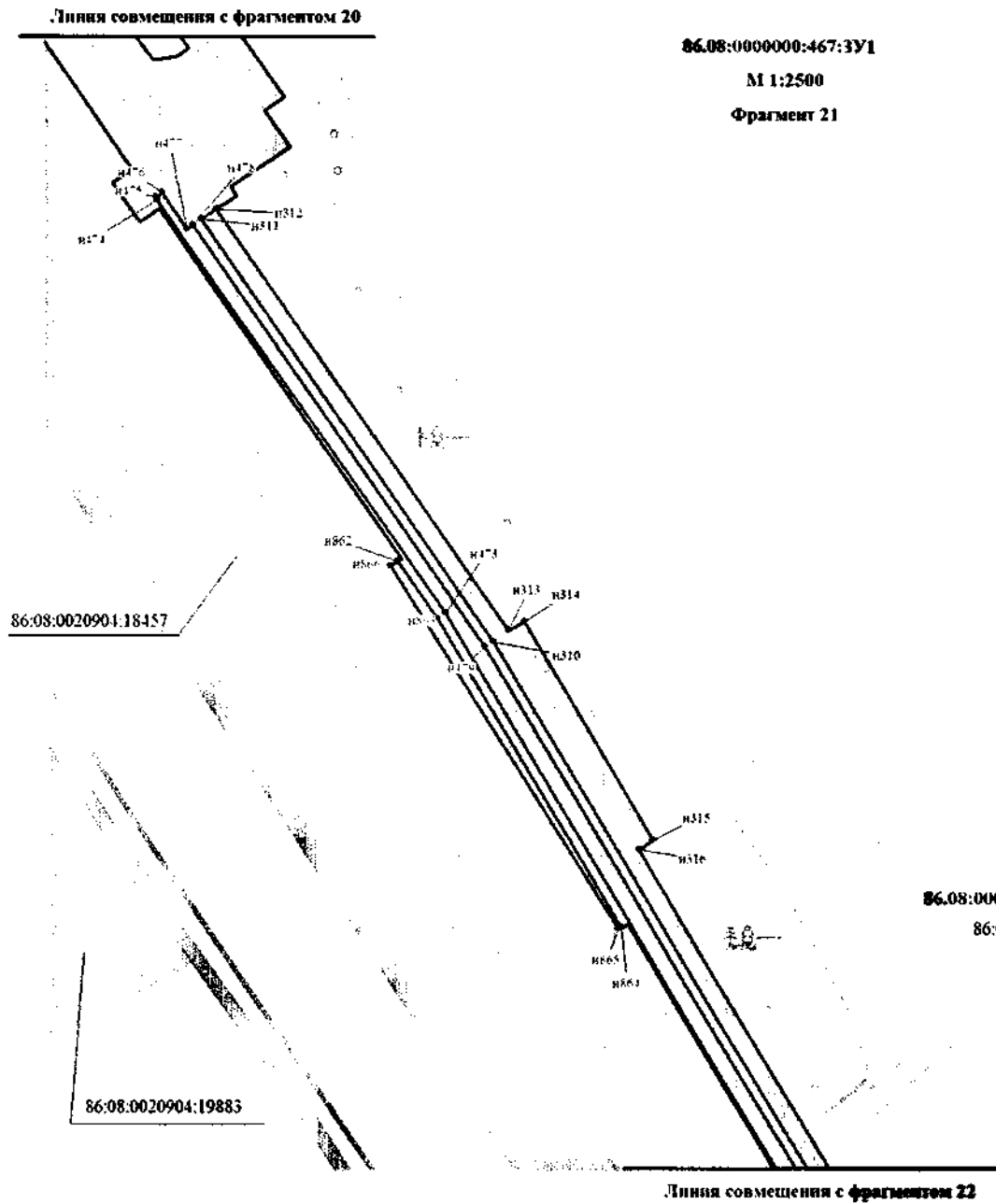
-  - граница земельных участков, предоставляемых в аренду ПАО «НК «Роснефть»
-  - граница образуемого земельного участка
-  - граница планируемых элементов планировочной структуры
-  - граница земельных участков по сведениям государственного кадастра недвижимости
-  - номер характерной точки образуемых земельных участков
- 86.08:0000000:467:3У1 - номер образуемого земельного участка
- 86.08:0020801:519 - кадастровый номер земельного участка





86.08:0020904:18157

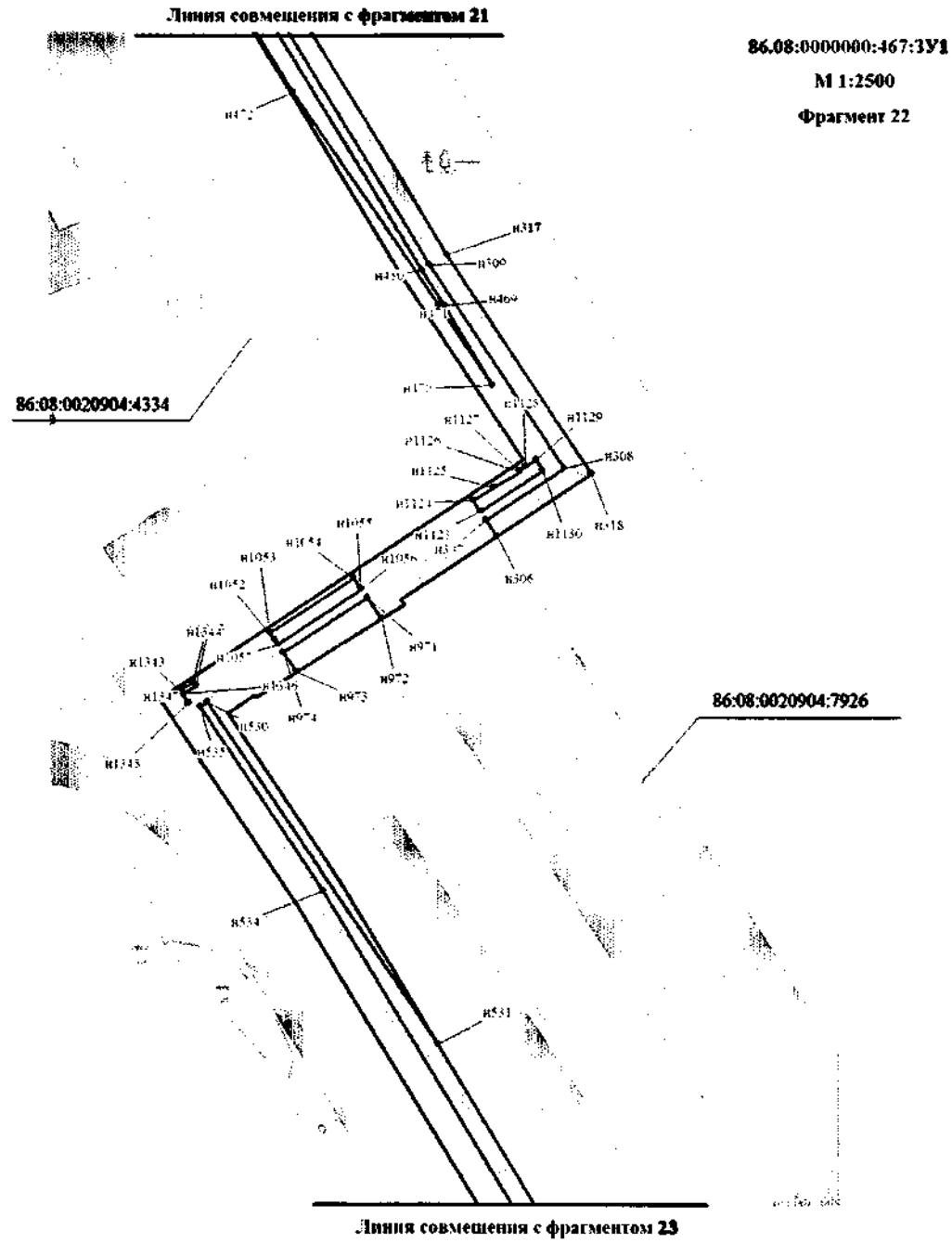
86.08:0020904:1789





86.08:0020904:1980

Линия совмещения с фрагментом 21

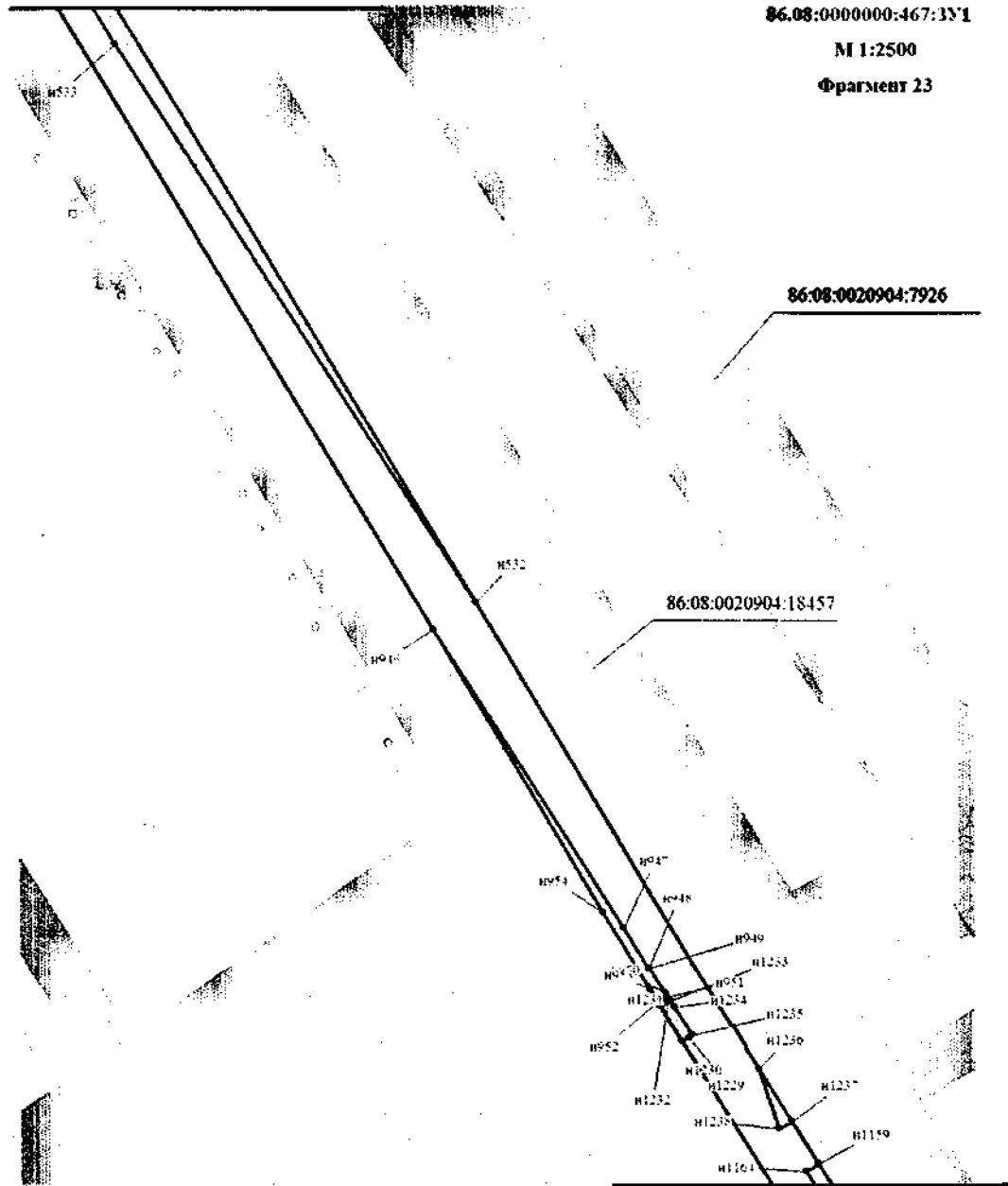


- Условные обозначения:**
-  - граница земельных участков, предоставляемых в аренду ПАО «НК «Роснефть»
  -  - граница образуемого земельного участка
  -  - граница планируемых элементов планировочной структуры
  -  - граница земельных участков по сведениям государственного кадастра недвижимости
  - n1 - номер характерной точки образуемых земельных участков
  - 86.08:0000000:467:3У1 - номер образуемого земельного участка
  - 86:08:0020801:519 - кадастровый номер земельного участка



- Условные обозначения:**
-  - граница земельных участков, предоставляемых в аренду ПАО «НК «Роснефть»
  -  - граница образуемого земельного участка
  -  - граница планируемых элементов планировочной структуры
  -  - граница земельных участков по сведениям государственного кадастра недвижимости
  - n1 - номер характерной точки образуемых земельных участков
- 86.08:000000:467:3У1 - номер образуемого земельного участка  
86.08:0020801:519 - кадастровый номер земельного участка

Линия совмещения с фрагментом 22



86.08:000000:467:331

М 1:2500

Фрагмент 23


86.08:0020904:7926

86.08:0020904:18457

Линия совмещения с фрагментом 24



Схема расположения фрагментов



Условные обозначения:

- граница земельных участков, предоставляемых в аренду ПАО «НК «Роснефть»

- граница образуемого земельного участка

- граница планируемых элементов планировочной структуры

- граница земельных участков по сведениям государственного кадастра недвижимости

• n1 - номер характерной точки образуемых земельных участков

86.08:000000:467:331 - номер образуемого земельного участка

86.08:0020801:519 - кадастровый номер земельного участка



Линия совмещения с фрагментом 23

86:08:0000000:467:3X1

M 1:2500

Фрагмент 24

86:08:0020904:7926

86:08:0020904:18457

86:08:0000000:467:3X1 - номер образуемого земельного участка

86:08:0020801:519 - кадастровый номер земельного участка

Условные обозначения:

▨ - граница земельных участков, предоставляемых в аренду ЦАО «НК «Роснефть»

▭ - граница образуемого земельного участка

▭ - граница планируемых элементов планировочной структуры

- граница земельных участков по сведениям государственного кадастра недвижимости

• NI - номер характерной точки образуемых земельных участков


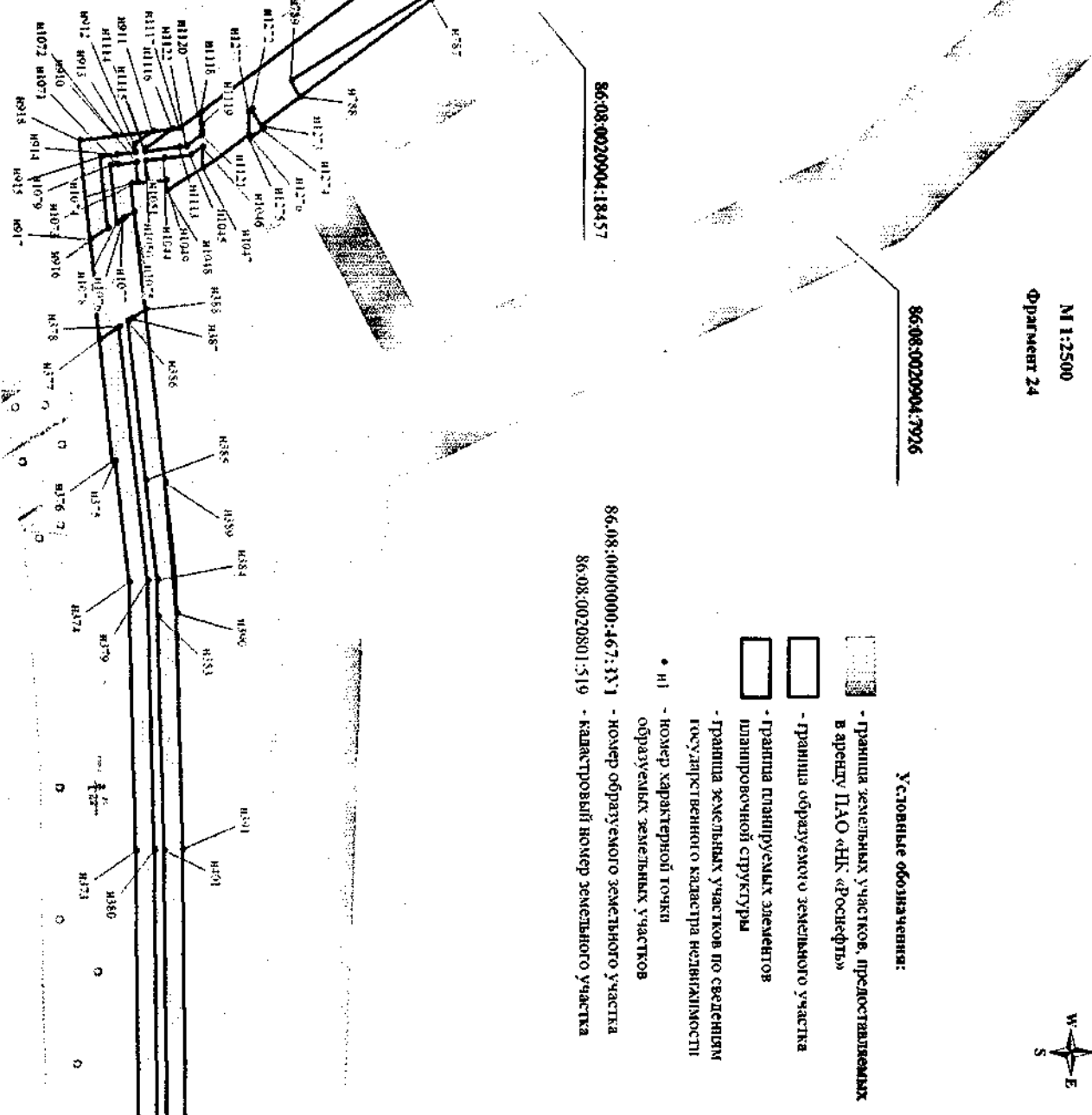


Схема расположения фрагмента



Линия совмещения с фрагментом 25

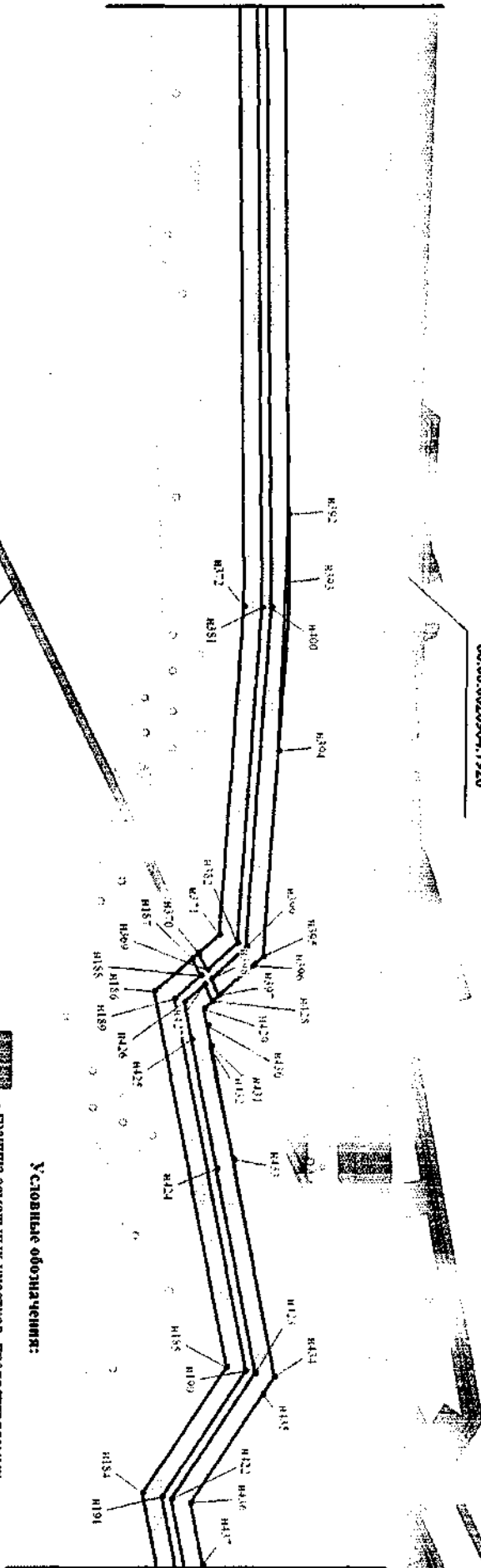
86:08:0000000:467:3V1

М 1:2500

Фрагмент 25



Линия совмещения с фрагментом 24

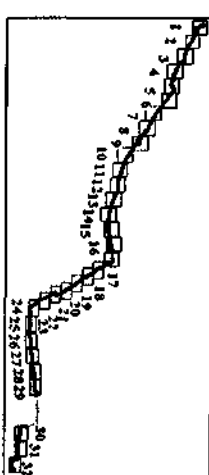


86:08:0020904:7926





86:08:0020904:1946

Линия совмещения с фрагментом 26

Схема расположения фрагментов



Условные обозначения:

-  - Граница земельных участков, предоставляемых в аренду ПАО «НК «Роснефть»
  -  - Граница образуемого земельного участка
  -  - Граница планируемых элементов планировочной структуры
  -  - Граница земельных участков по сведениям государственного кадастра недвижимости
- \* ИИ - номер характерной точки образуемых земельных участков
- 86:08:0000000:467:3V1 - номер образуемого земельного участка  
 86:08:0020801:519 - кадастровый номер земельного участка

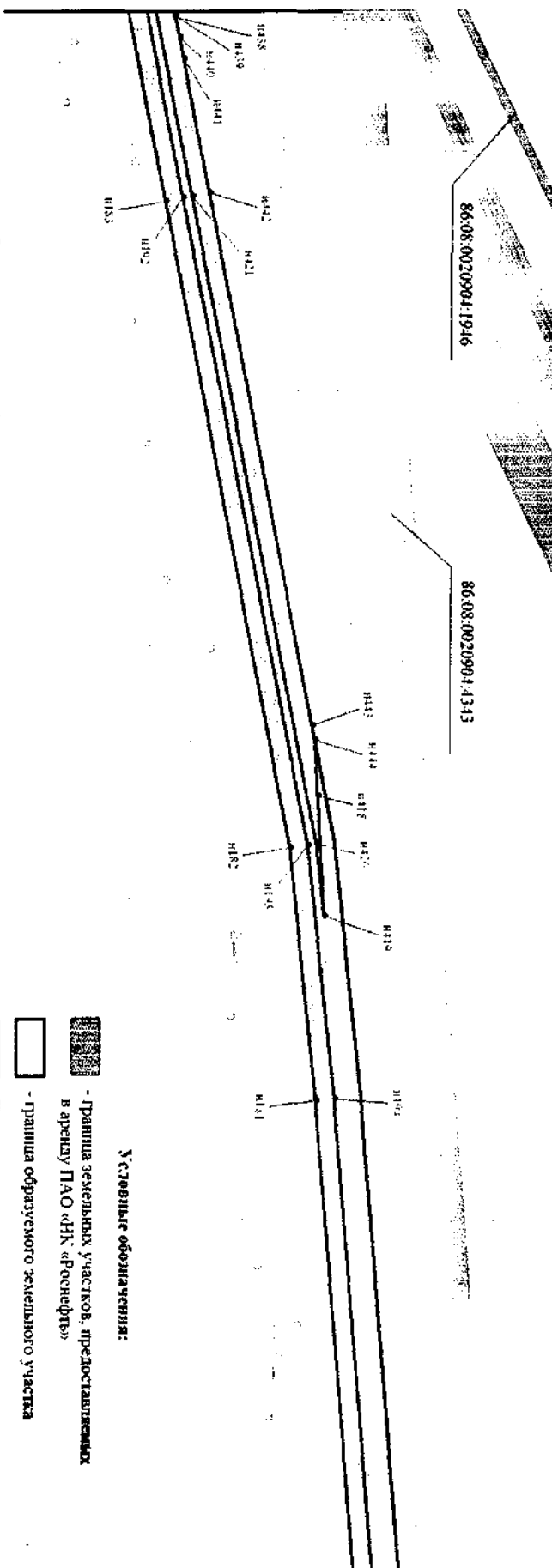
86:08:0000000:467:3V1

M 1:2500

Фрагмент 26

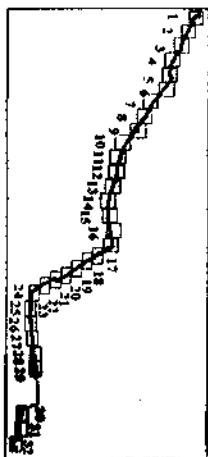


Линия совмещения с фрагментом 25







Линия совмещения с фрагментом 27

Схема расположения фрагментов



Условные обозначения:

-  - Граница земельных участков, предоставляемых в аренду ПАО «НК «Роснефть»
  -  - Граница образуемого земельного участка
  -  - Граница планировочных элементов планировочной структуры
  -  - Граница земельных участков по сведениям государственного кадастра недвижимости
  - H1 - номер характерной точки образуемых земельных участков
- 86:08:0000000:467:3V1 - номер образуемого земельного участка  
 86:08:0020801:519 - кадастровый номер земельного участка

Линия совмещения с фрагментом 26

86.08:0000000-467:331


М 1:2500

Фрагмент 27





86.08:0020904.4343

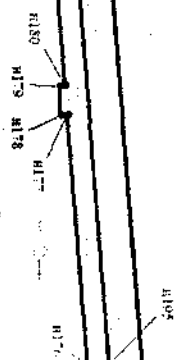


Линия совмещения с фрагментом 28



**Условные обозначения:**

-  - граница земельных участков, предоставляемых в аренду ПАО «НК «Роснефть»
-  - граница образуемого земельного участка
-  - граница планируемых элементов планировочной структуры
-  - граница земельных участков по сведениям государственного кадастра недвижимости
- № - номер характерной точки образуемых земельных участков
- 86.08:0000000-467:331 - номер образуемого земельного участка
- 86.08:0020904.4343 - кадастровый номер земельного участка



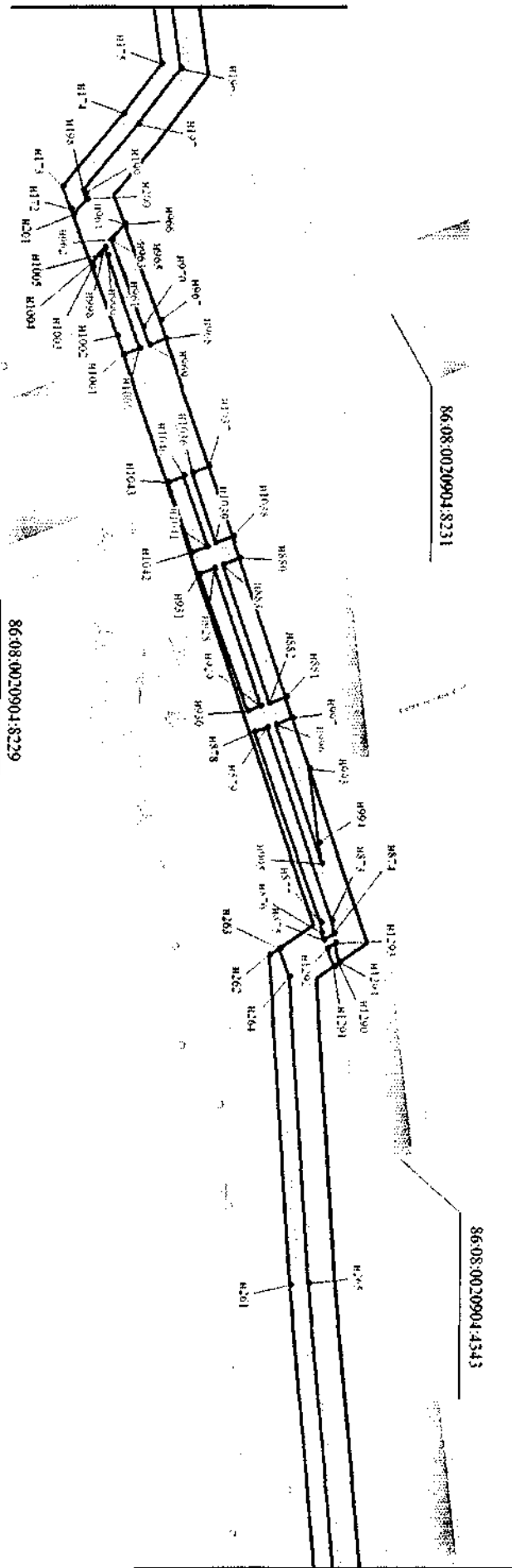
86:08:0000000:467:3У1

М 1:2500

Фрагмент 28



Линия совмещения с фрагментом 27



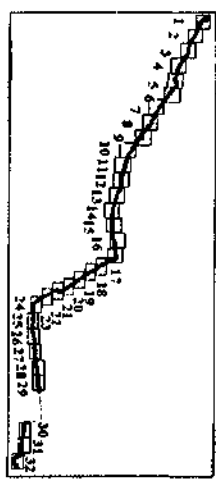
86:08:0020904:8231

86:08:0020904:8229





86:08:0020904:4343

Линия совмещения с фрагментом 29

Схема расположения фрагментов



Условные обозначения:

-  - граница земельных участков, предоставляемых в аренду ПАО «НК «Роснефть»
-  - граница образуемого земельного участка
-  - граница планируемых элементов планировочной структуры
-  - граница земельных участков по сведениям государственного кадастра недвижимости
- n1 - номер характерной точки образуемых земельных участков
- 86:08:0000000:467:3У1 - номер образуемого земельного участка
- 86:08:0020801:519 - кадастровый номер земельного участка



Линия совмещения с фрагментом 28

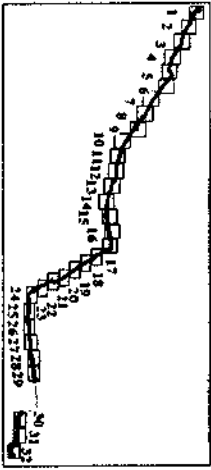
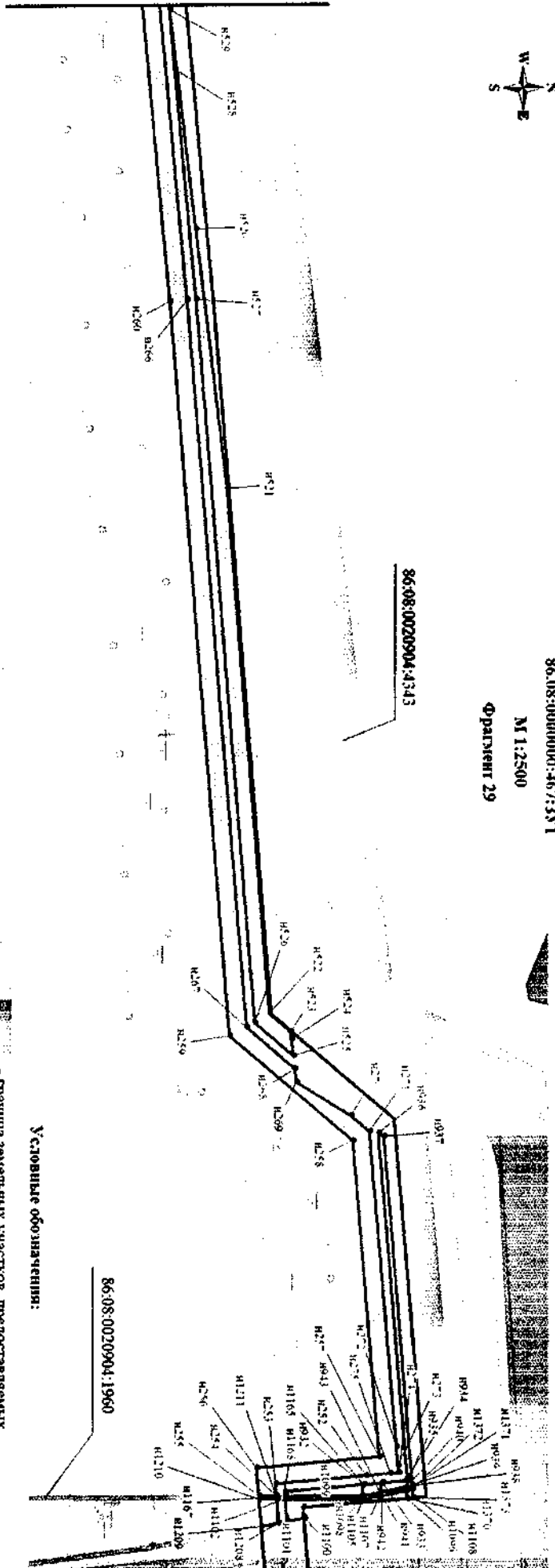


Схема размещения фрагментов



86:08:0000000:4673311





М 1:2500

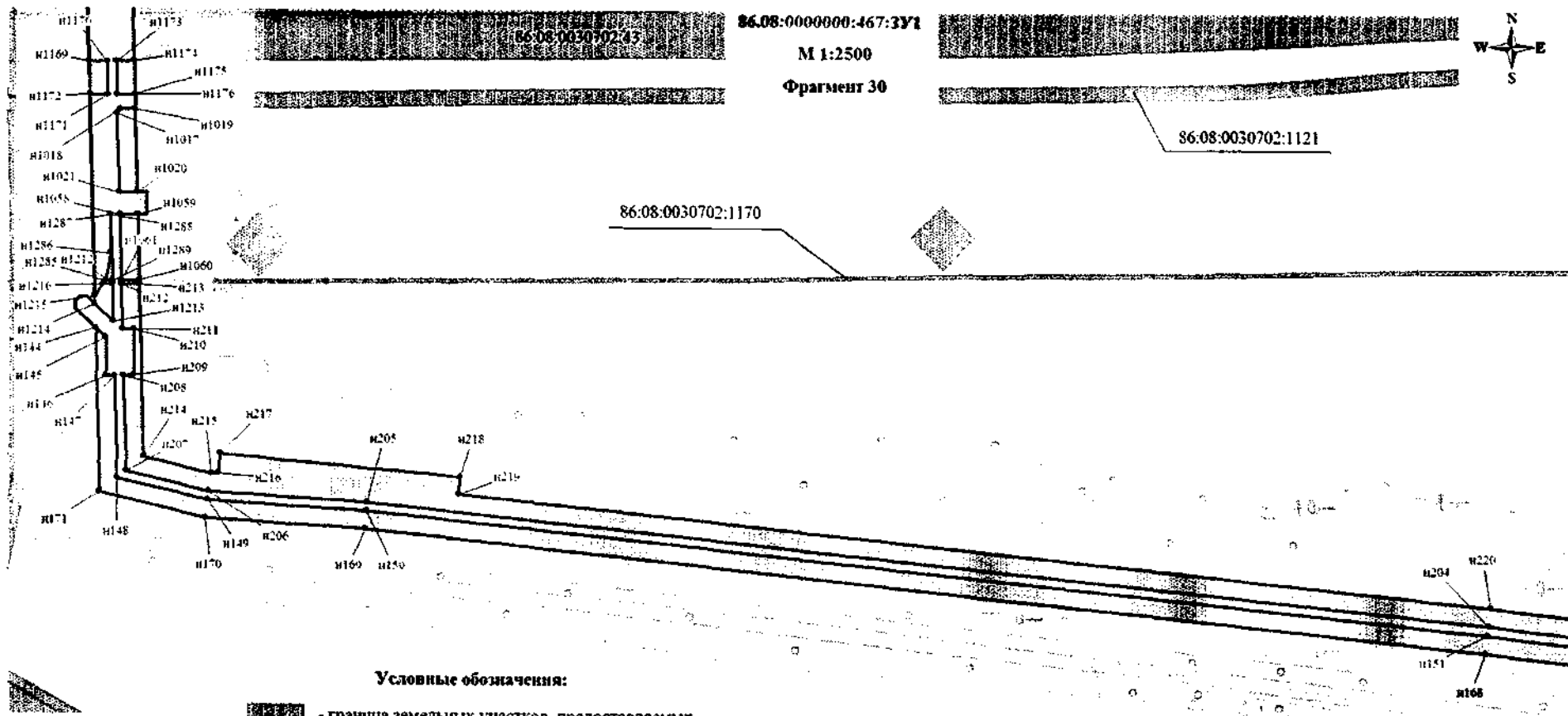
Фрагмент 29

86:08:0020904:4343




86:08:0020904:1960

Условные обозначения:


-  - граница земельных участков, предоставляемых в аренду ПАО «НК «Роснефть»
  -  - граница образуемого земельного участка
  -  - граница плавильных элементов планировочной структуры
  -  - граница земельных участков по сведениям государственного кадастра недвижимости
  - И1 - номер характерной точки образуемых земельных участков
- 86:08:0000000:4673311 - номер образуемого земельного участка  
 86:08:0020801:519 - кадастровый номер земельного участка



**Условные обозначения:**

-  - граница земельных участков, предоставляемых в аренду ПАО «НК «Роснефть»
  -  - граница проектируемого земельного участка
  -  - граница земельных участков по сведениям государственного кадастра недвижимости
  - n1 - точка поворота границы земельного участка, установленная при проведении кадастровых работ
- 86.08:0000000:467:3У1 - номер проектируемого земельного участка  
 86.08:0020801:519 - кадастровый номер земельного участка

**Схема расположения фрагментов**

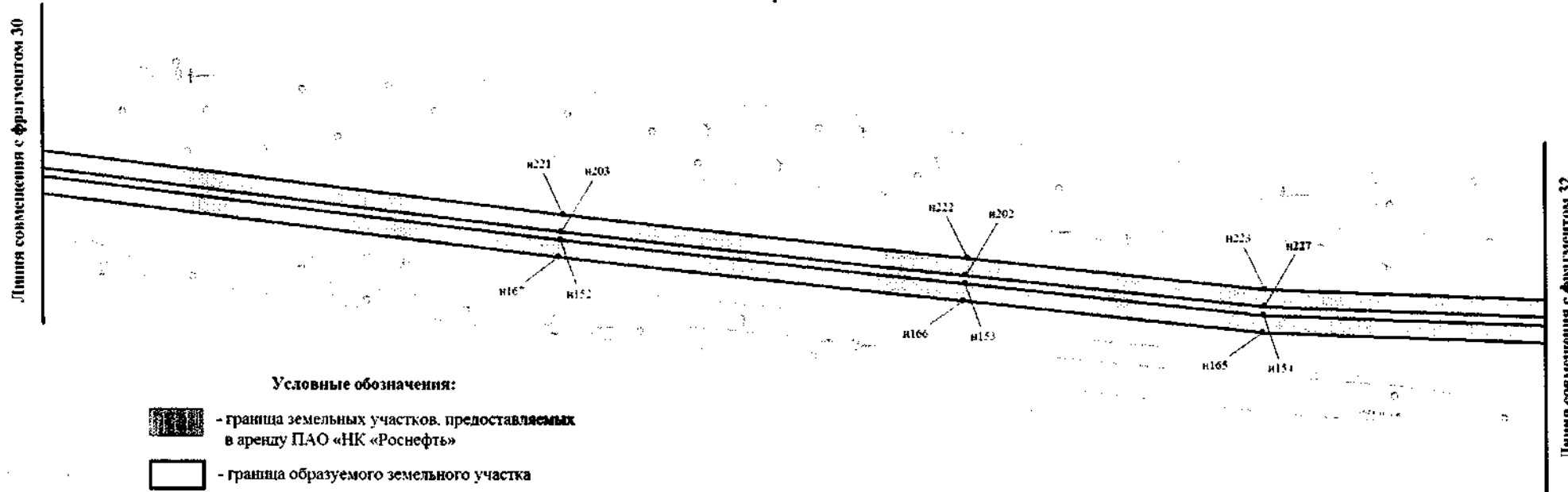


Линия совмещения с фрагментом 31





86.08:0000000:467:3У1

М 1:2500

Фрагмент 31



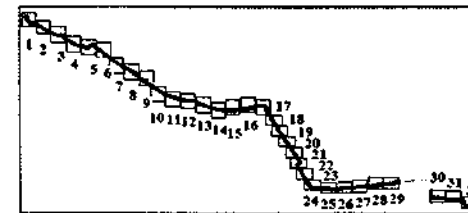
## Условные обозначения:

-  - граница земельных участков, предоставляемых в аренду ПАО «НК «Роснефть»
-  - граница образуемого земельного участка
-  - граница планируемых элементов планировочной структуры
-  - граница земельных участков по сведениям государственного кадастра недвижимости
- n1 - номер характерной точки образуемых земельных участков

86.08:0000000:467:3У1 - номер образуемого земельного участка

86.08:0020801:519 - кадастровый номер земельного участка

Схема расположения фрагментов





Линия совмещения с фрагментом 31

86.08.0000000:467:3У1

М 1:2500

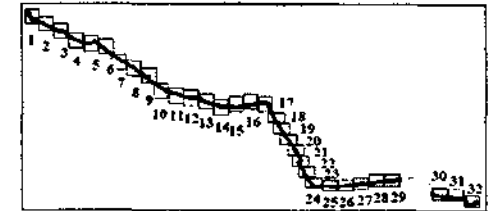
Фрагмент 32



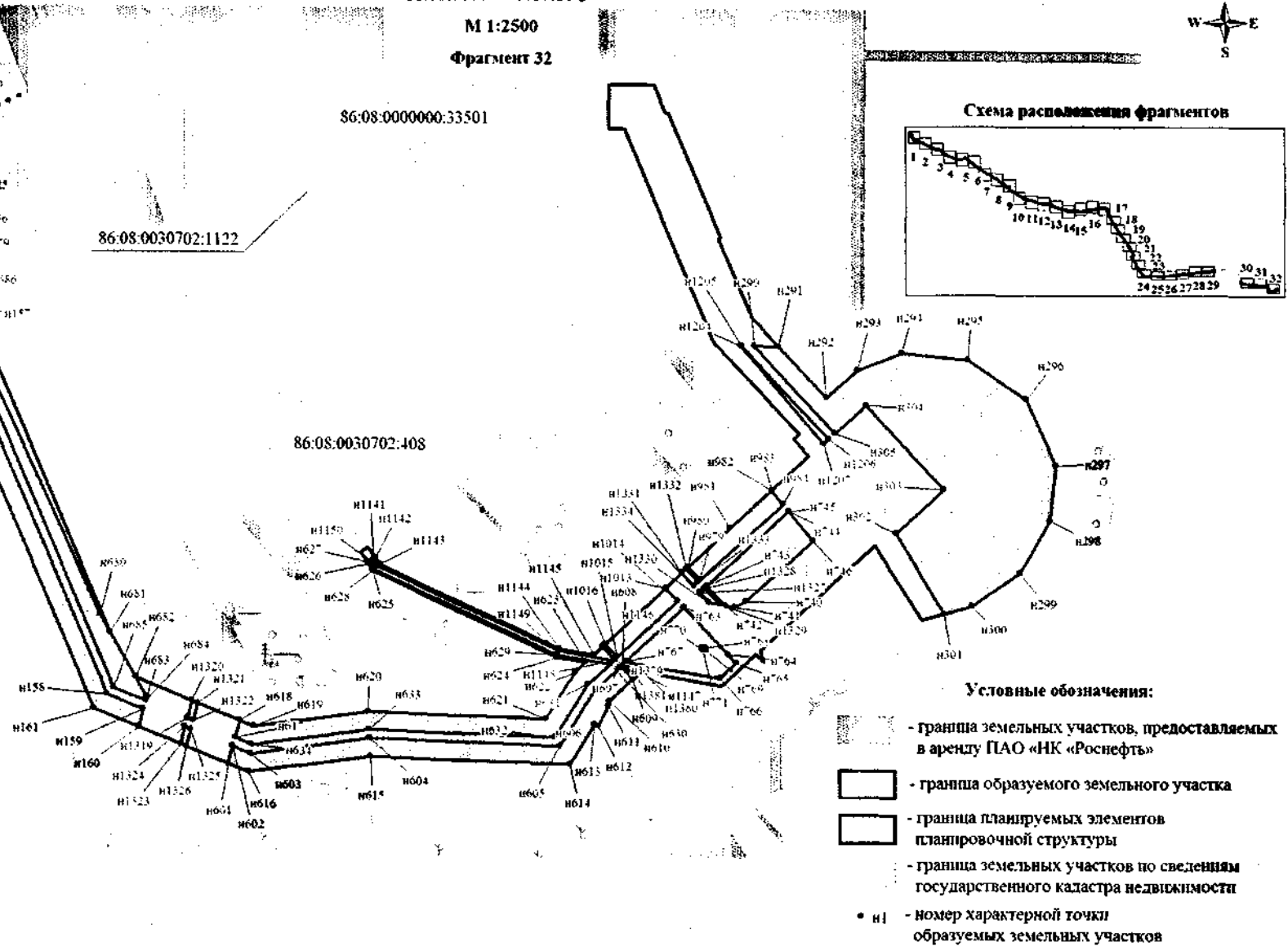
86.08.0000000:33501

86.08.0030702:1122






Схема расположения фрагментов



86.08.0030702:408

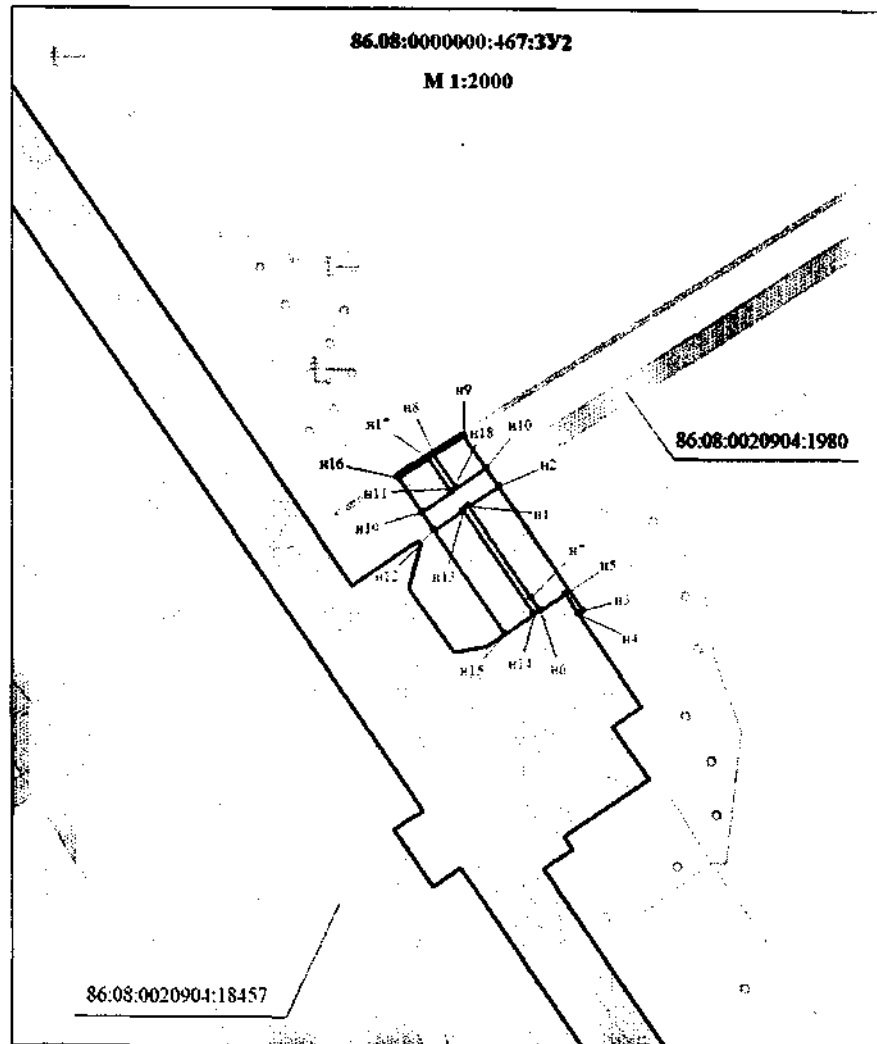


Условные обозначения:





-  - граница земельных участков, предоставляемых в аренду ПАО «НК «Роснефть»
-  - граница образуемого земельного участка
-  - граница планируемых элементов планировочной структуры
-  - граница земельных участков по сведениям государственного кадастра недвижимости
-  n1 - номер характерной точки образуемых земельных участков

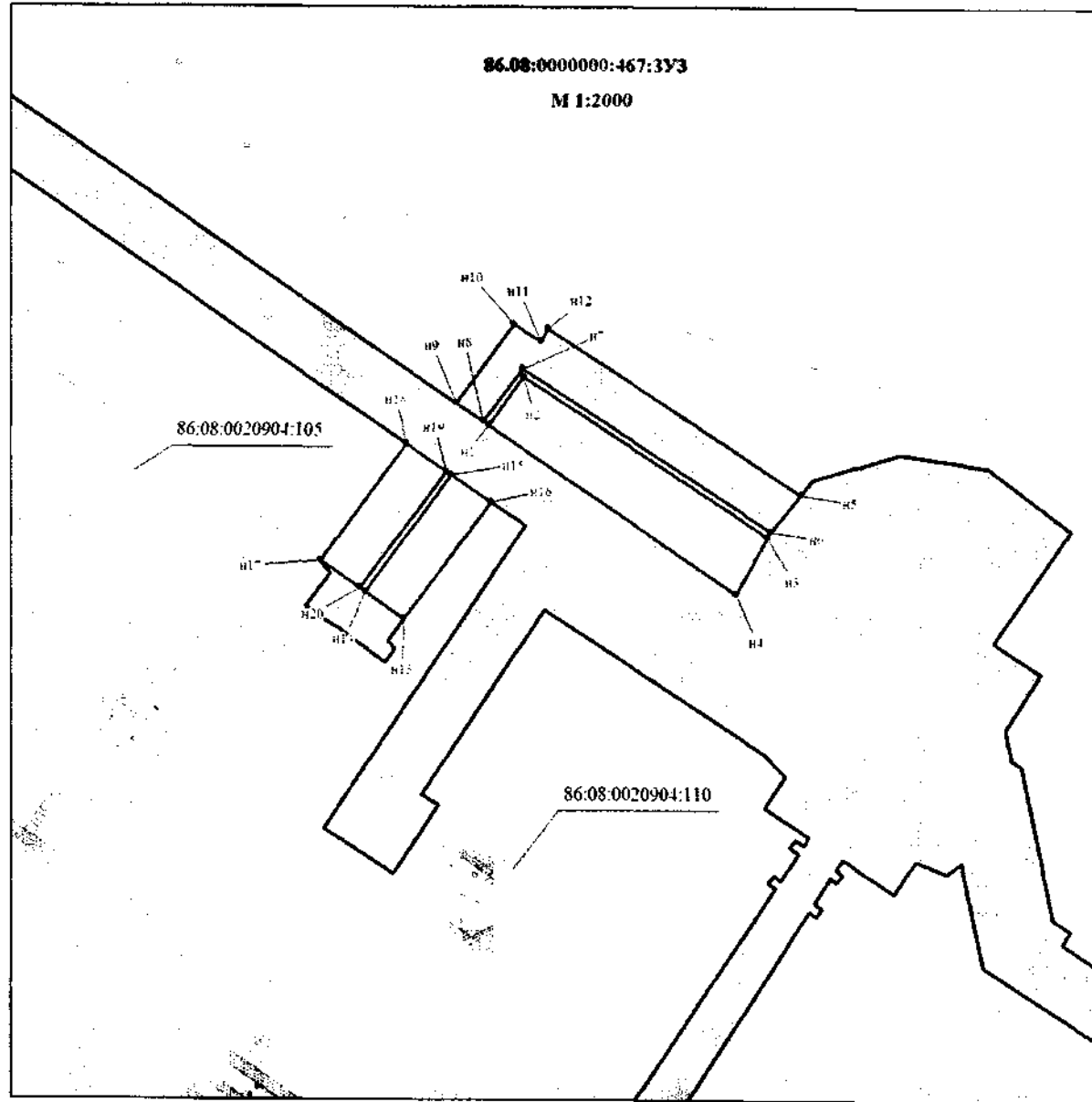
86.08.0000000:467:3У1 - номер образуемого земельного участка

86.08.0020801:519 - кадастровый номер земельного участка







**Условные обозначения:**

-  - граница земельных участков, предоставляемых в аренду ПАО «НК «Роснефть»
-  - граница образуемого земельного участка
-  - граница планируемых элементов планировочной структуры
-  - граница земельных участков по сведениям государственного кадастра недвижимости
- n1 - номер характерной точки образуемых земельных участков
- 86.08:000000:467:332 - номер образуемого земельного участка
- 86.08:0020801:519 - кадастровый номер земельного участка

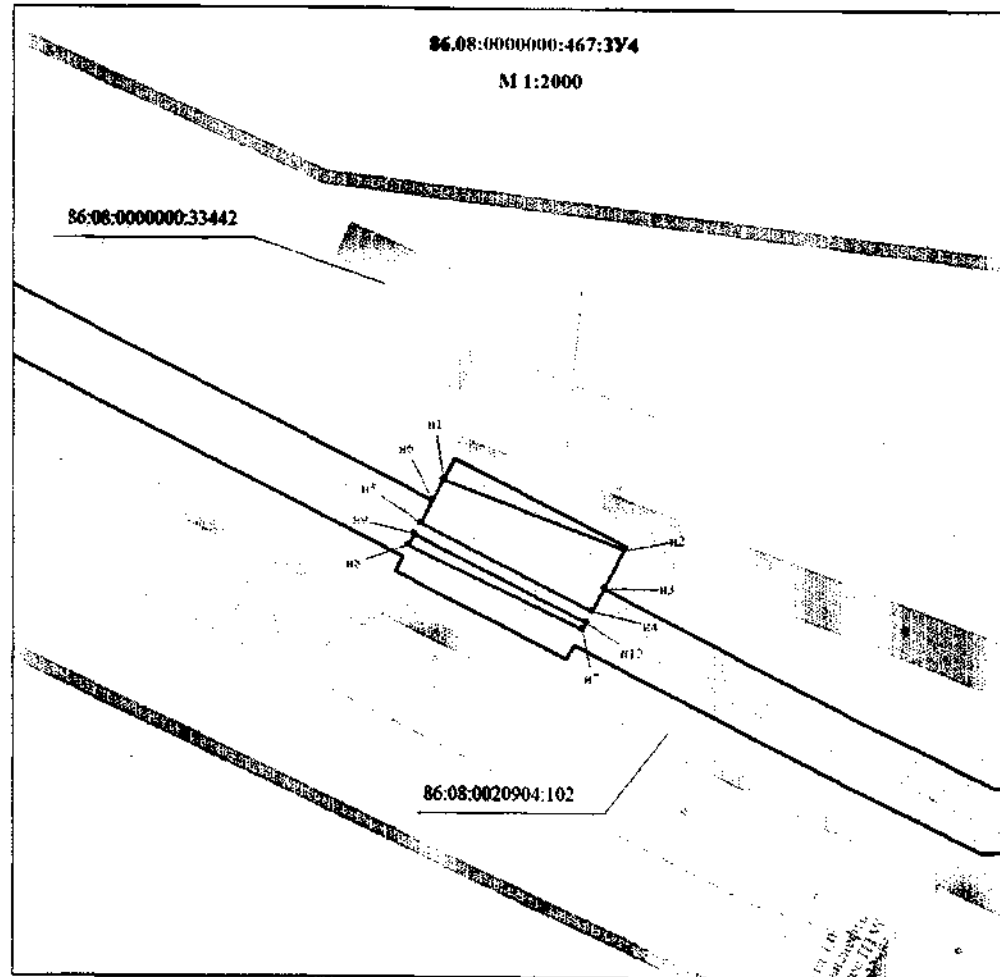


**Условные обозначения:**






-  - граница земельных участков, предоставляемых в аренду ПАО «НК «Роснефть»
-  - граница образуемого земельного участка
-  - граница планируемых элементов планировочной структуры
-  - граница земельных участков по сведениям государственного кадастра недвижимости
- Н1 - номер характерной точки образуемых земельных участков

86.08:0000000:467:3У1 - номер образуемого земельного участка

86.08:0020801:519 - кадастровый номер земельного участка

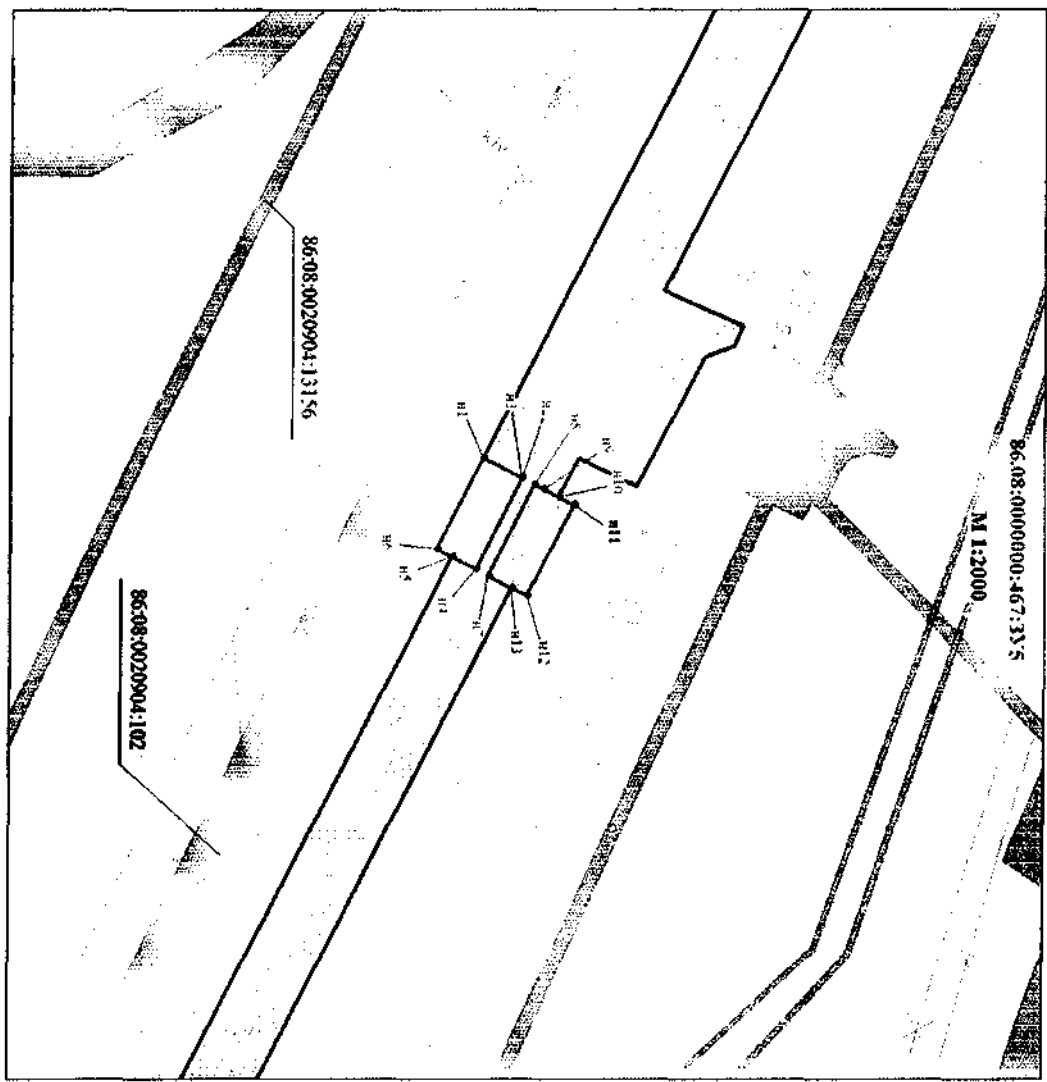


**Условные обозначения:**





-  - граница земельных участков, предоставляемых в аренду ПАО «НК «Роснефть»
-  - граница образуемого земельного участка
-  - граница планируемых элементов планировочной структуры
-  - граница земельных участков по сведениям государственного кадастра недвижимости
-  и1 - номер характерной точки образуемых земельных участков

86.08:0000000:467:3У4 - номер образуемого земельного участка

86:08:0020801:519 - кадастровый номер земельного участка



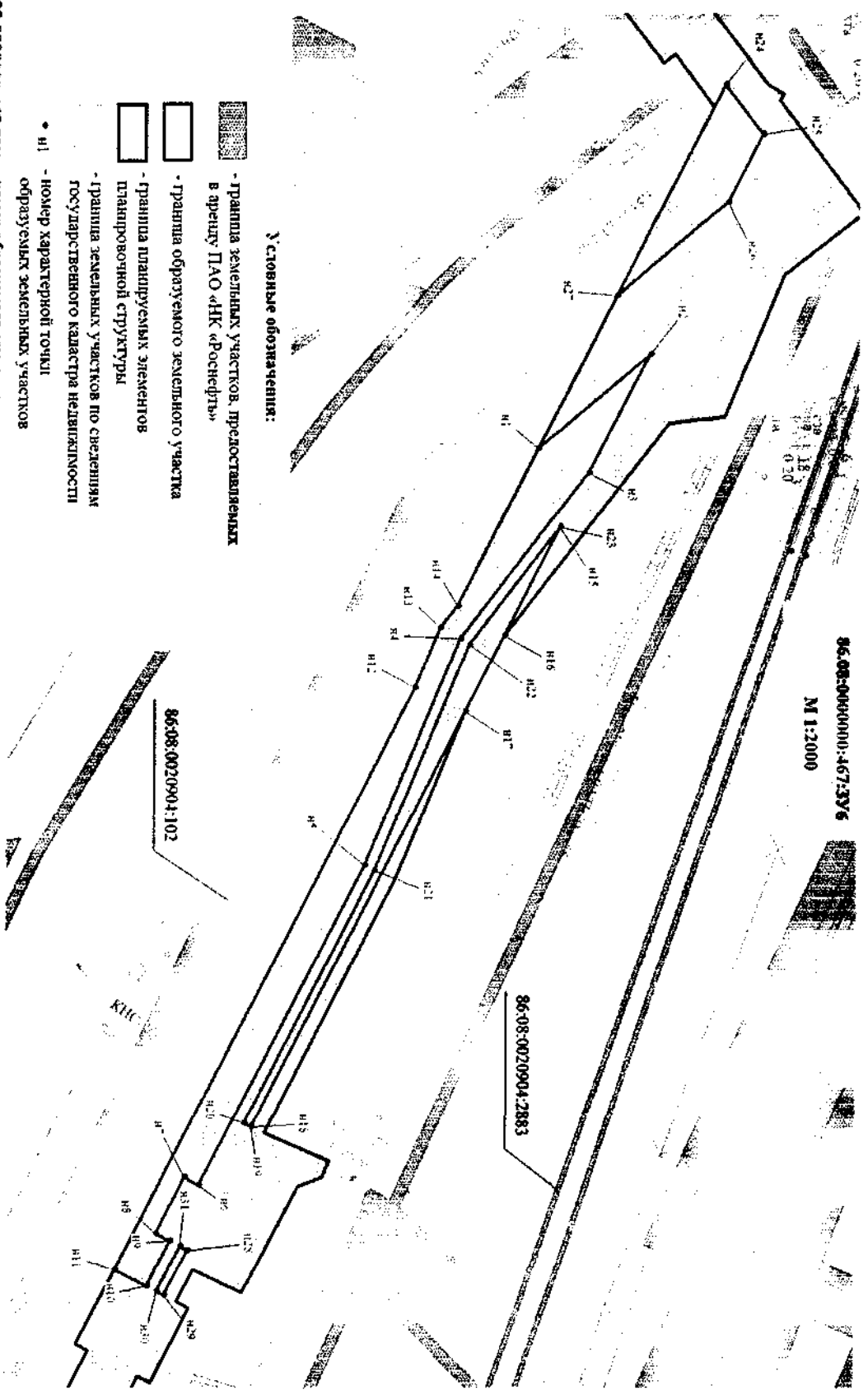
**Условные обозначения:**

-  - граница земельных участков, представляющих в аренду ПАО «НК «Роснефть»
  -  - граница образуемого земельного участка
  -  - граница планируемых элементов планировочной структуры
  -  - граница земельных участков по сведениям государственного кадастра недвижимости
  - H1 - номер характерной точки образуемых земельных участков
- 86:08:00000000:467:335 - номер образуемого земельного участка  
 86:08:0020904:1319 - кадастровый номер земельного участка

86-08-0000000-467:3X1 - номер образуемого земельного участка  
 86-08-0020801:519 - кадастровый номер земельного участка

- H1 - номер характерной точки
- границы земельных участков по сведениям государственного кадастра недвижимости
- границы планируемых элементов планировочной структуры
- границы образуемого земельного участка
- границы земельных участков, представляющих в аренду ПАО «НК «Роснефть»

Условные обозначения:



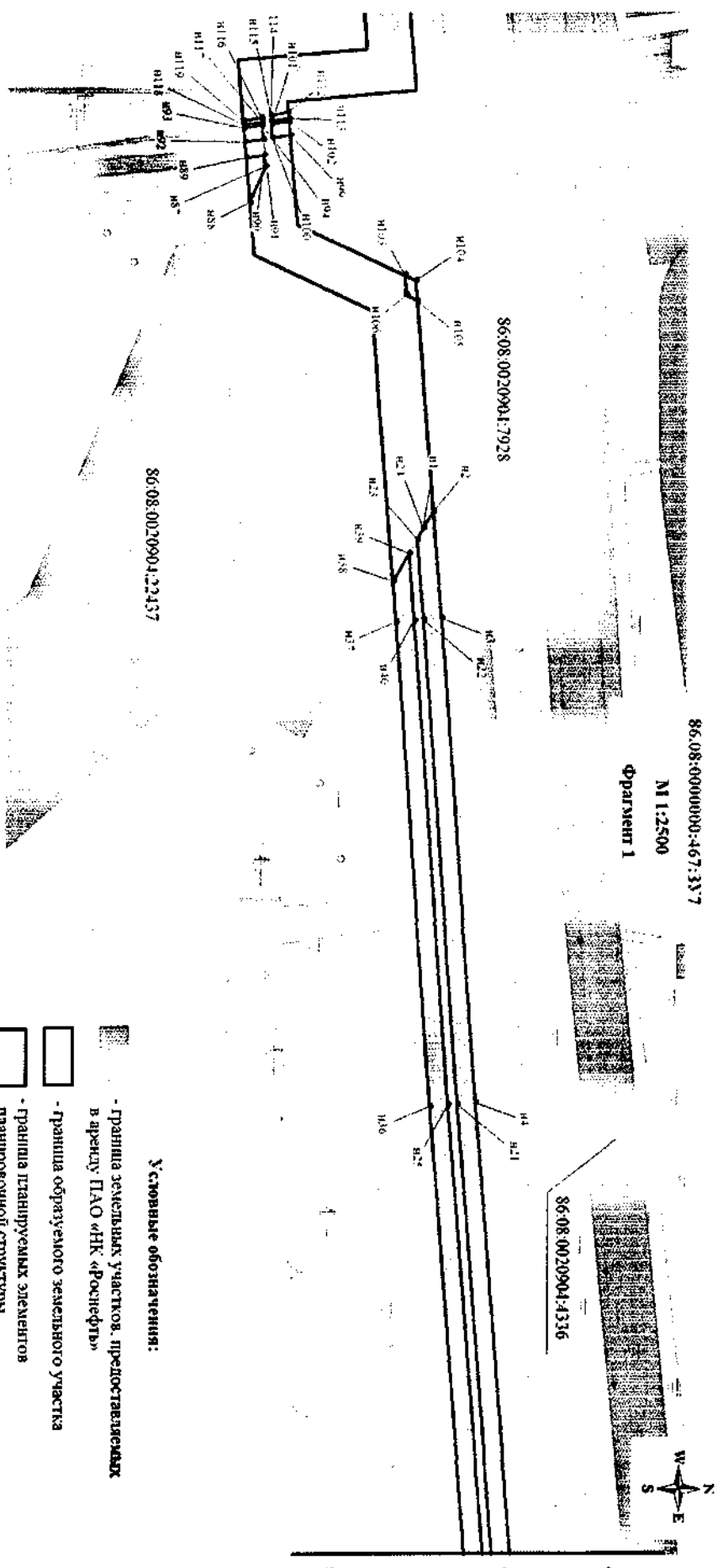
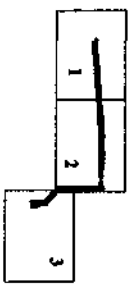






Схема расположения фрагментов



86:08:0020904:22437

Условные обозначения:

-  - Граница земельных участков, предоставляемых в аренду ПАО «НК «Роснефть»
-  - Граница образуемого земельного участка
-  - Граница планируемых элементов планировочной структуры
-  - Граница земельных участков по сведениям государственного кадастра недвижимости
- n1 - Номер характерной точки образуемых земельных участков
- 86:08:0000000:467:337 - номер образуемого земельного участка
- 86:08:0020904:319 - кадастровый номер земельного участка

Линия совмещения с фрагментом 2

Линия совмещения с фрагментом 2

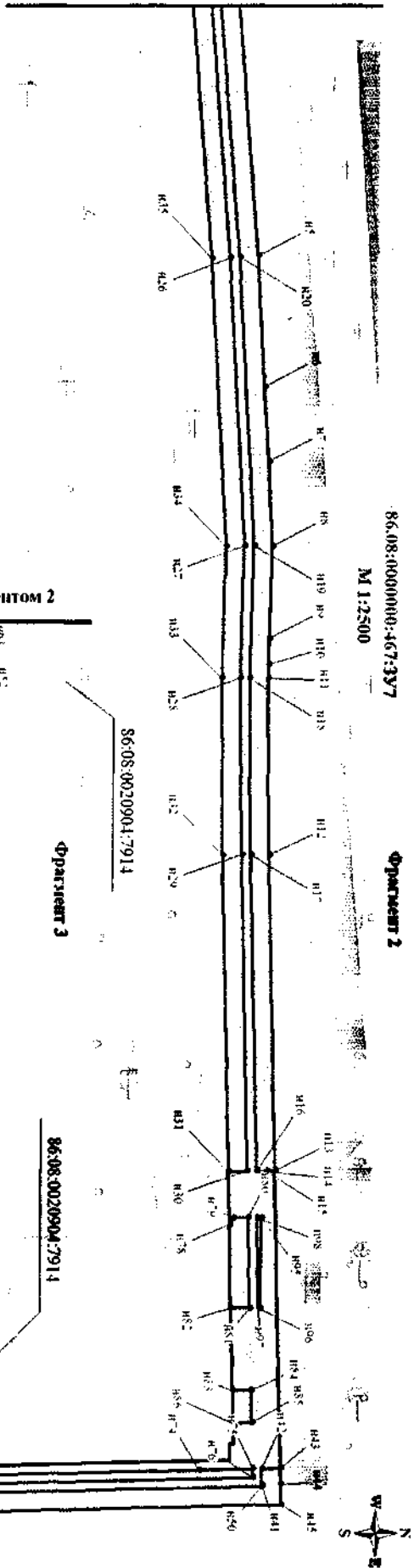
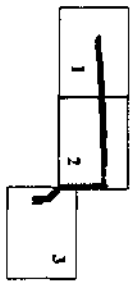


Схема расположения фрагментов

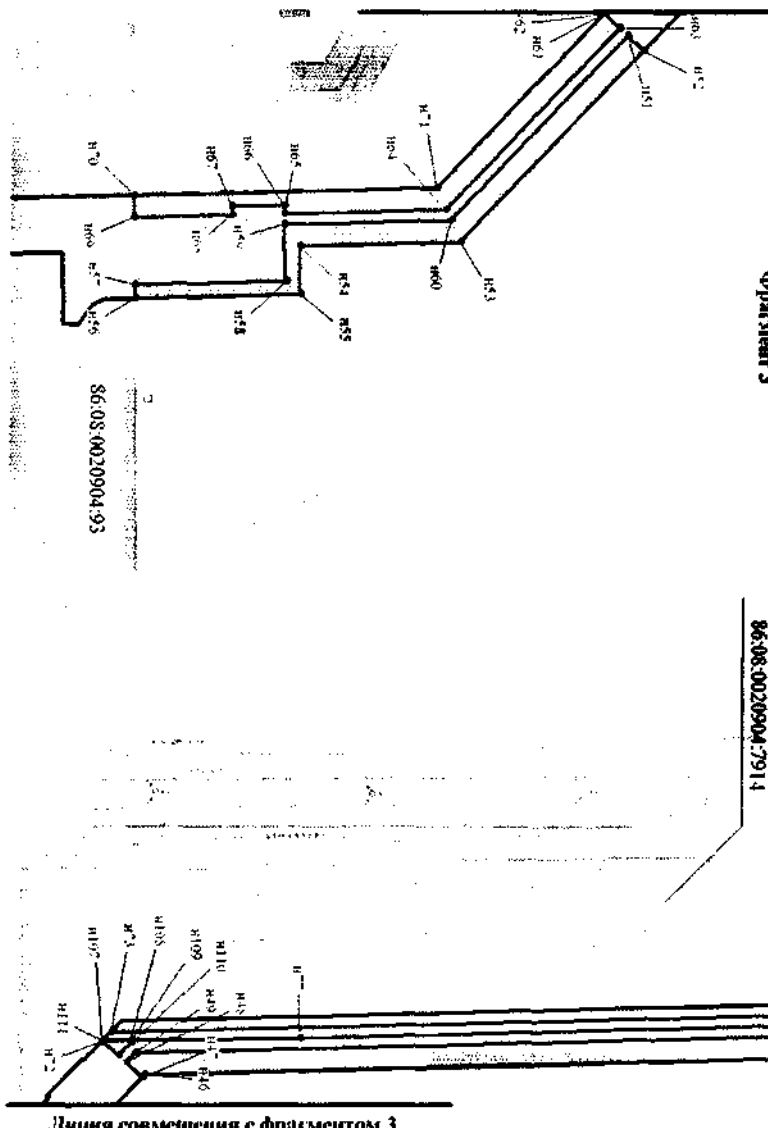


Условные обозначения:

- граница земельных участков, предоставляемых в аренду ПАО «Роснефть»
- граница образуемого земельного участка
- граница планируемых элементов планировочной структуры
- граница земельных участков по сведениям государственного кадастра недвижимости
- n1 - номер характерной точки образуемых земельных участков

86:08:0000000:467:397 - номер образуемого земельного участка  
 86:08:0020801:519 - кадастровый номер земельного участка

Линия совмещения с фрагментом 2



Линия совмещения с фрагментом 3



86:08:0000000:467:3X/8  
М 1:2500

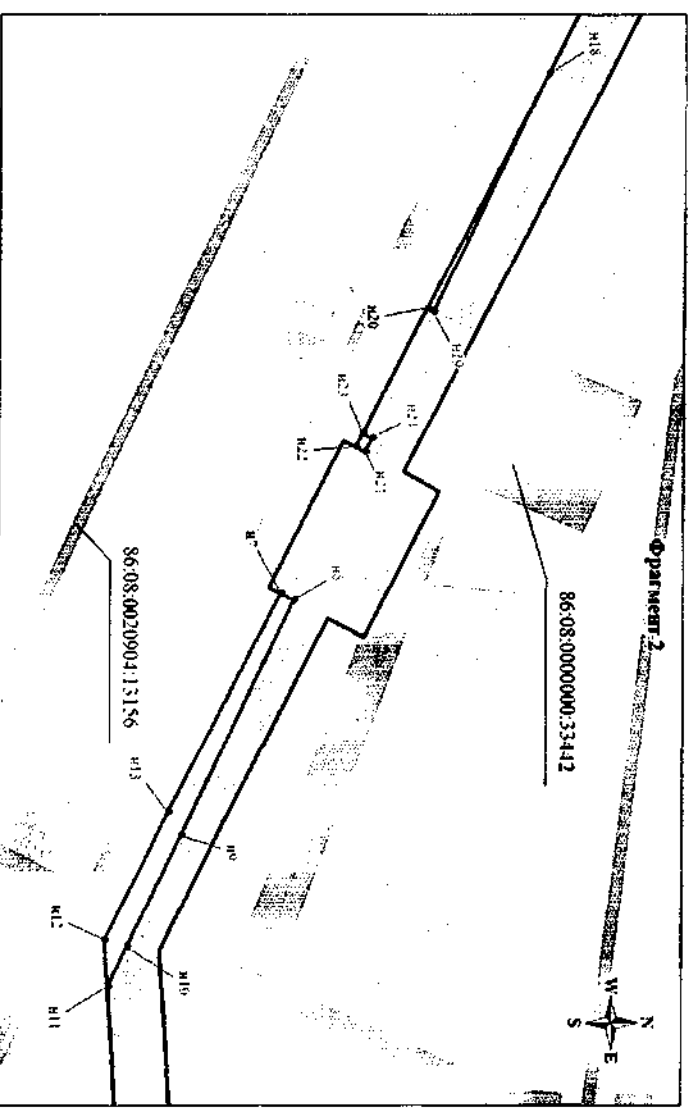
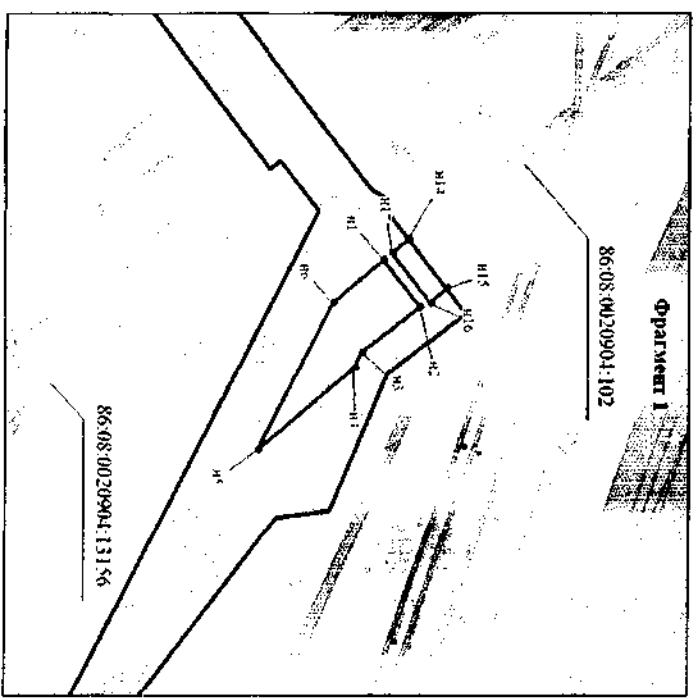
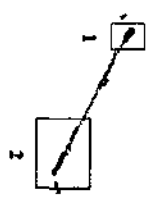





Схема расположения фрагментов

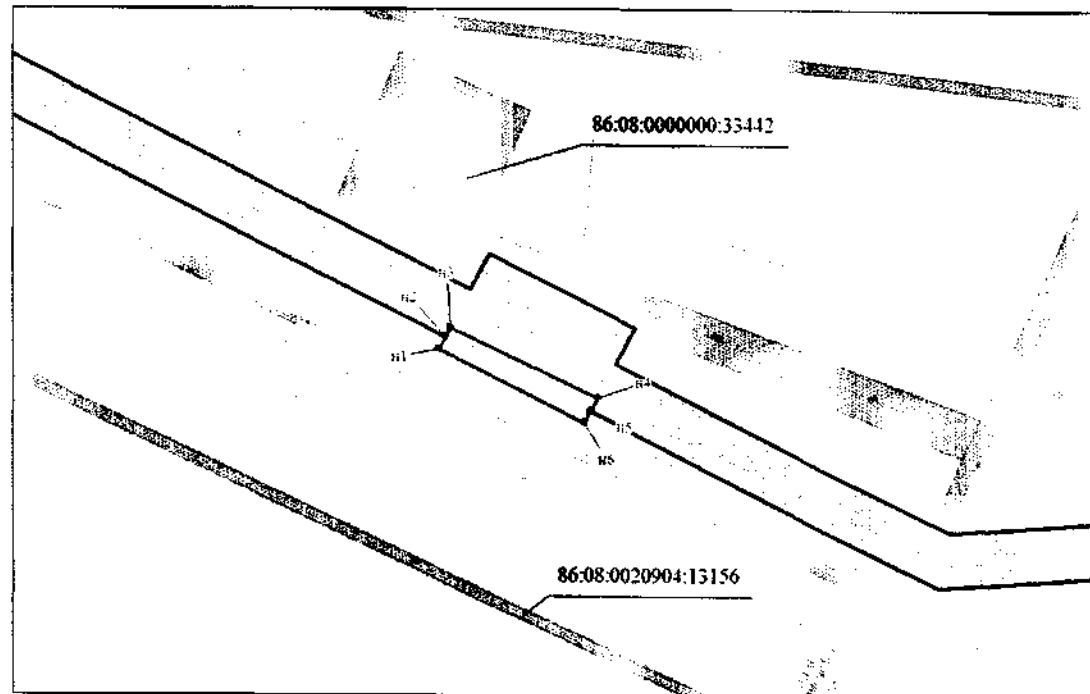


Условные обозначения:






-  - границы земельных участков, предоставляемых в аренду ПАО «НК «Роснефть»
  -  - граница образуемого земельного участка
  -  - граница планируемых элементов планировочной структуры
  - границы земельных участков по сведениям государственного кадастра недвижимости
  - M1 - номер характерной точки образуемых земельных участков
- 86:08:0080000:467:3X/1 - номер образуемого земельного участка  
86:08:0020801:519 - кадастровый номер земельного участка

86:08:0000000:467:3У9

М 1:2500

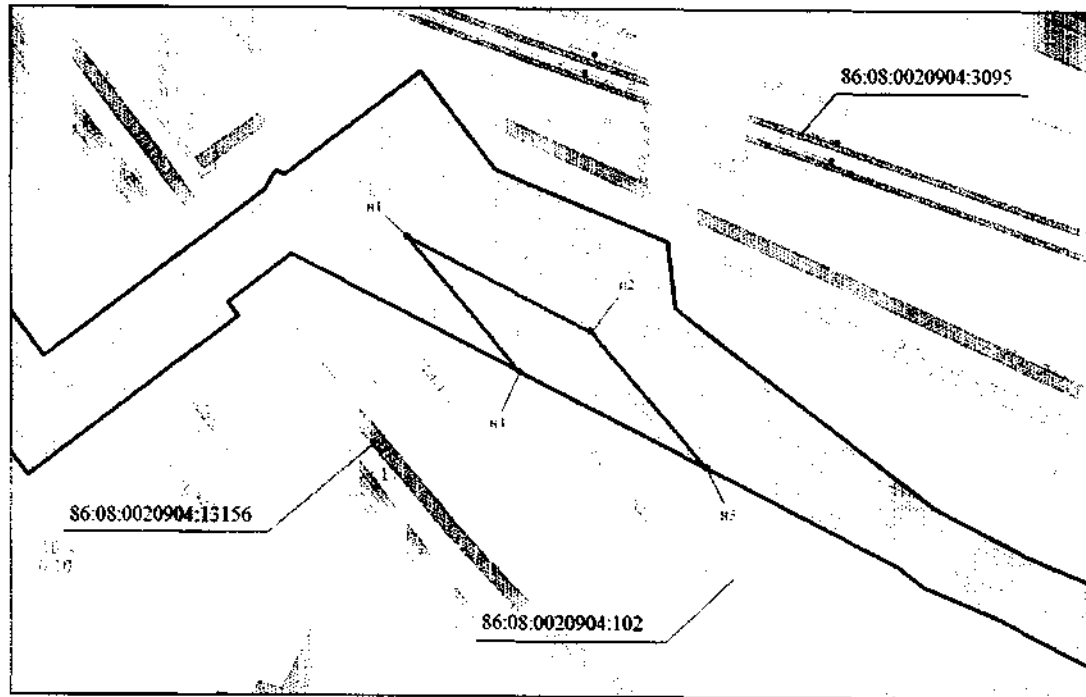


## Условные обозначения:






-  - граница земельных участков, предоставляемых в аренду ПАО «НК «Роснефть»
-  - граница образуемого земельного участка
-  - граница планируемых элементов планировочной структуры
-  - граница земельных участков по сведениям государственного кадастра недвижимости
-  н1 - номер характерной точки образуемых земельных участков
- 86:08:0000000:467:3У1 - номер образуемого земельного участка
- 86:08:0020801:519 - кадастровый номер земельного участка

86:08:0000000:467:3У10

М 1:2500



## Условные обозначения:

-  - граница земельных участков, предоставляемых в аренду ПАО «НК «Роснефть»
-  - граница образуемого земельного участка
-  - граница планируемых элементов планировочной структуры
-  - граница земельных участков по сведениям государственного кадастра недвижимости
-  H1 - номер характерной точки образуемых земельных участков

86:08:0000000:467:3У1 - номер образуемого земельного участка

86:08:0020801:519 - кадастровый номер земельного участка

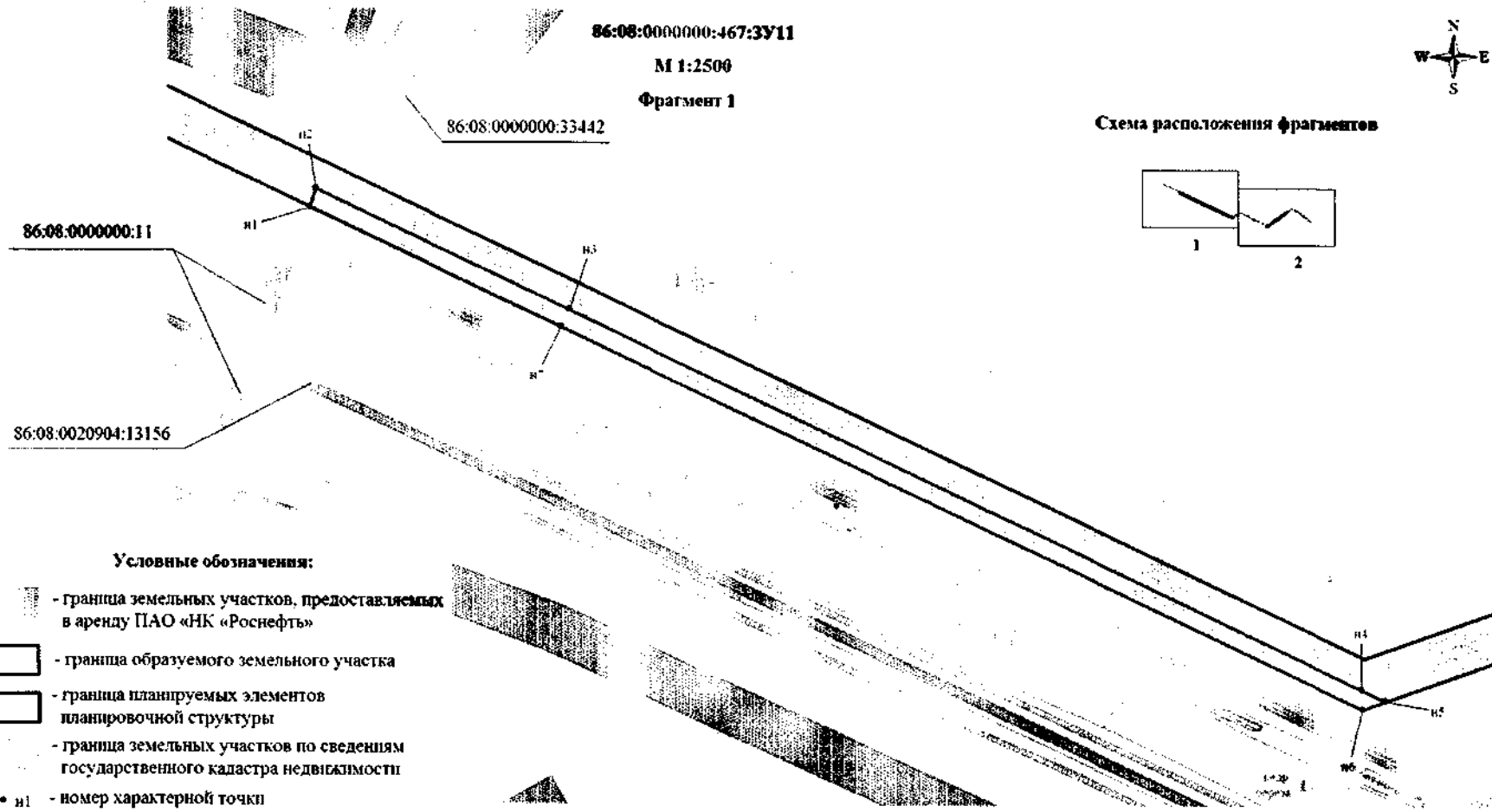
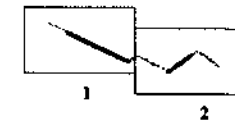
86:08:0000000:467:3У11

М 1:2500





Фрагмент 1



Схема расположения фрагментов



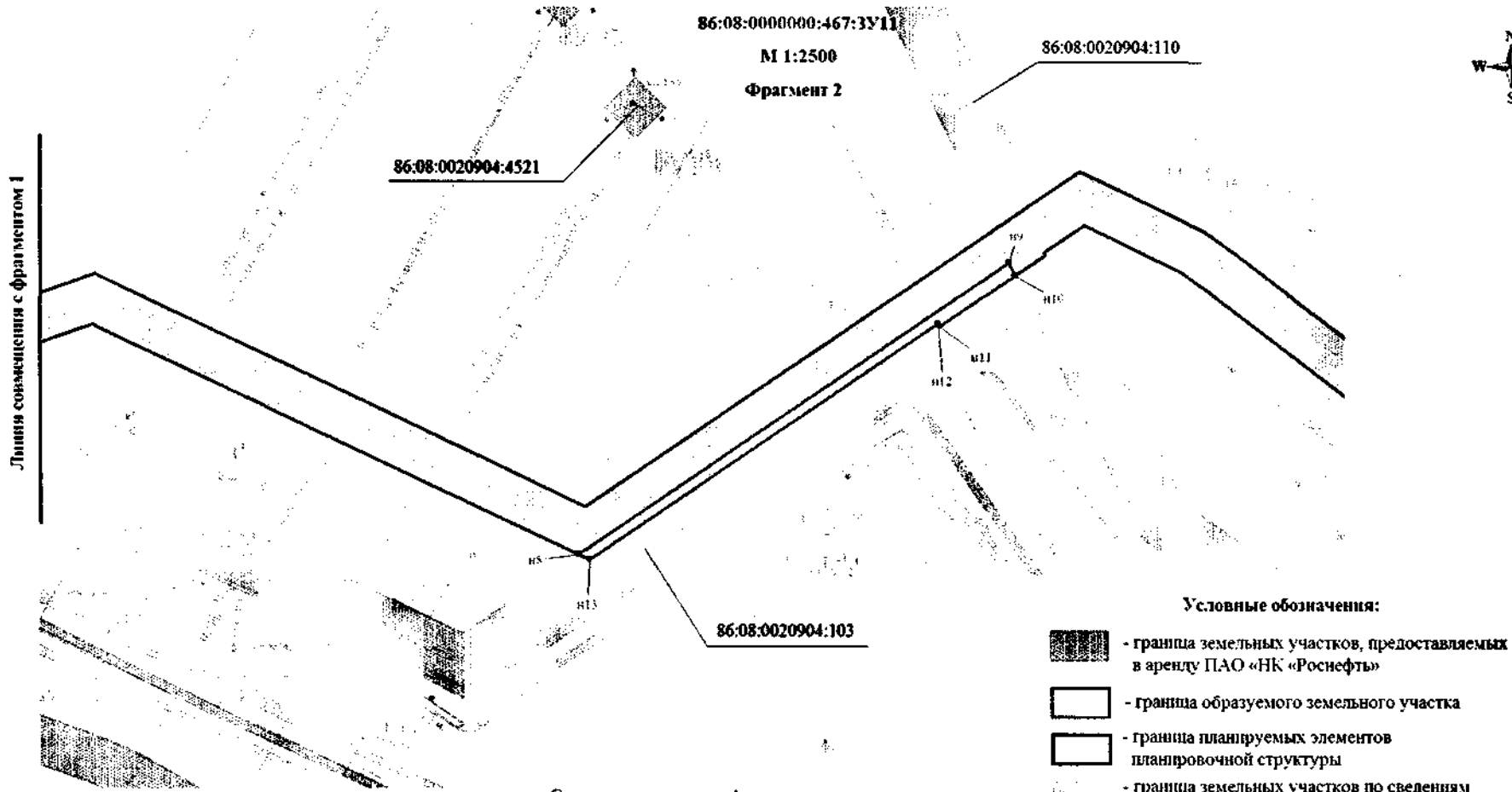
## Условные обозначения:

-  - граница земельных участков, предоставляемых в аренду ПАО «НК «Роснефть»
-  - граница образуемого земельного участка
-  - граница планируемых элементов планировочной структуры
-  - граница земельных участков по сведениям государственного кадастра недвижимости
- n1 - номер характерной точки образуемых земельных участков

86:08:0000000:467:3У11 - номер образуемого земельного участка

86:08:0020801:519 - кадастровый номер земельного участка

Линия совмещения с фрагментом 2



86:08:0000000:467:3У1  
 М 1:2500  
 Фрагмент 2

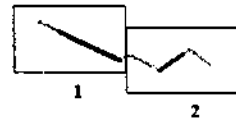
Линия соприкосновения с фрагментом 1

86:08:0020904:4521





86:08:0020904:110

86:08:0020904:103

Схема расположения фрагментов



Условные обозначения:

-  - граница земельных участков, предоставляемых в аренду ПАО «НК «Роснефть»
  -  - граница образуемого земельного участка
  -  - граница планируемых элементов планировочной структуры
  -  - граница земельных участков по сведениям государственного кадастра недвижимости
  - н1 - номер характерной точки образуемых земельных участков
- 86:08:0000000:467:3У1 - номер образуемого земельного участка  
 86:08:0020801:519 - кадастровый номер земельного участка

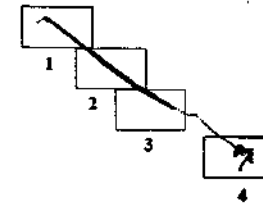
86:08:0000000:467:3У12

М 1:2500

Фрагмент 1



Схема расположения фрагментов








86:08:0020904:103

86:08:0020904:110

86:08:0020904:105

**Условные обозначения:**

-  - граница земельных участков, предоставляемых в аренду ПАО «НК «Роснефть»
-  - граница образуемого земельного участка
-  - граница планируемых элементов планировочной структуры
-  - граница земельных участков по сведениям государственного кадастра недвижимости
-  - н1 - номер характерной точки образуемых земельных участков

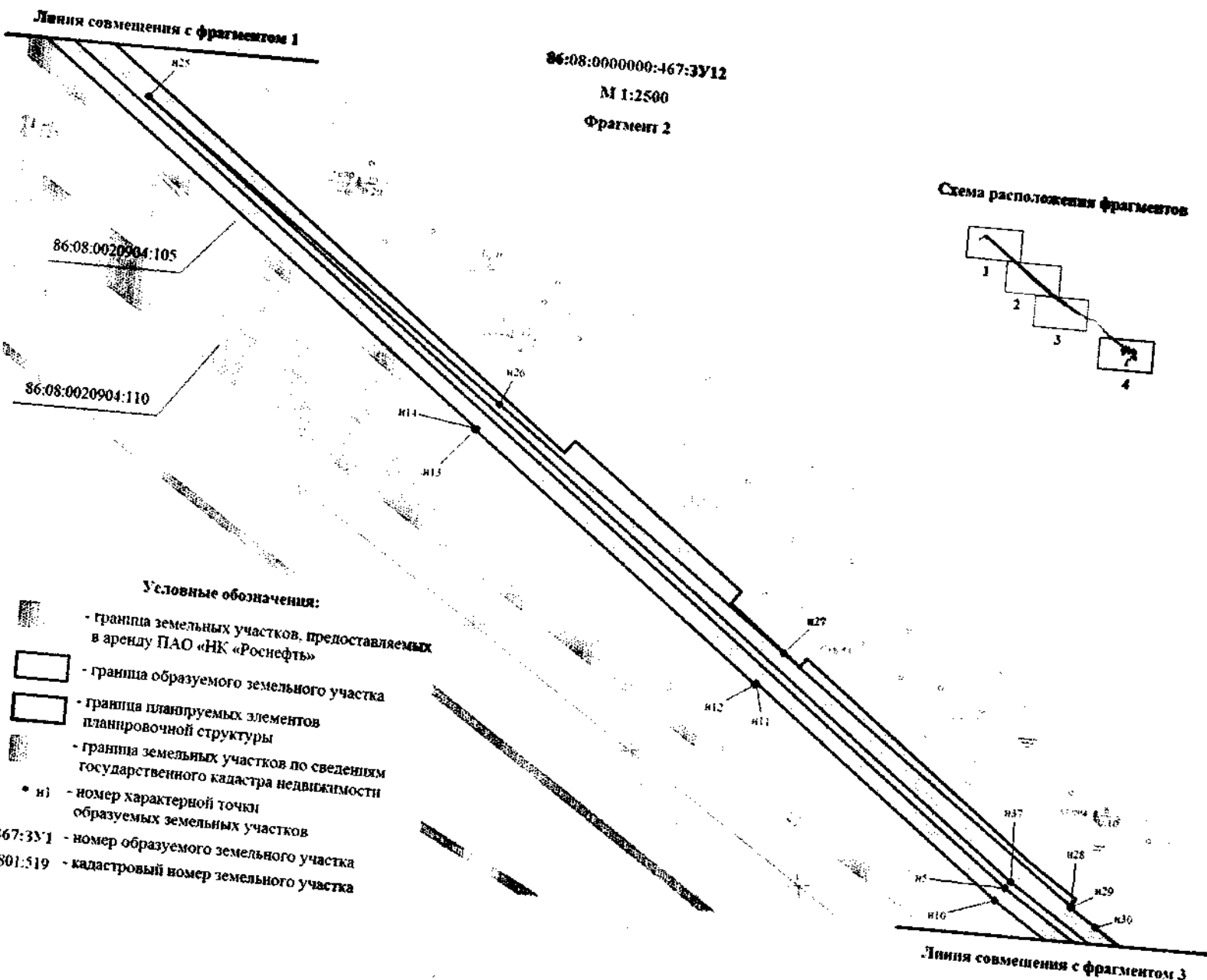
86:08:0000000:467:3У1

- номер образуемого земельного участка

86:08:0020801:519

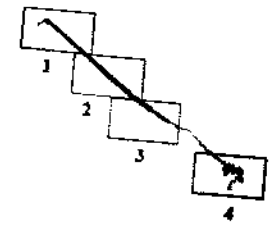
- кадастровый номер земельного участка

Линия совмещения с фрагментом 2







86:08:0000000:467:3У12  
 М 1:2500  
 Фрагмент 2

Схема расположения фрагментов



**Условные обозначения:**

-  - граница земельных участков, предоставляемых в аренду ПАО «НК «Роснефть»
-  - граница образуемого земельного участка
-  - граница планируемых элементов планировочной структуры
-  - граница земельных участков по сведениям государственного кадастра недвижимости
- n1 - номер характерной точки образуемых земельных участков
- 86.08:0000000:467:3У1 - номер образуемого земельного участка
- 86.08:0020801:519 - кадастровый номер земельного участка

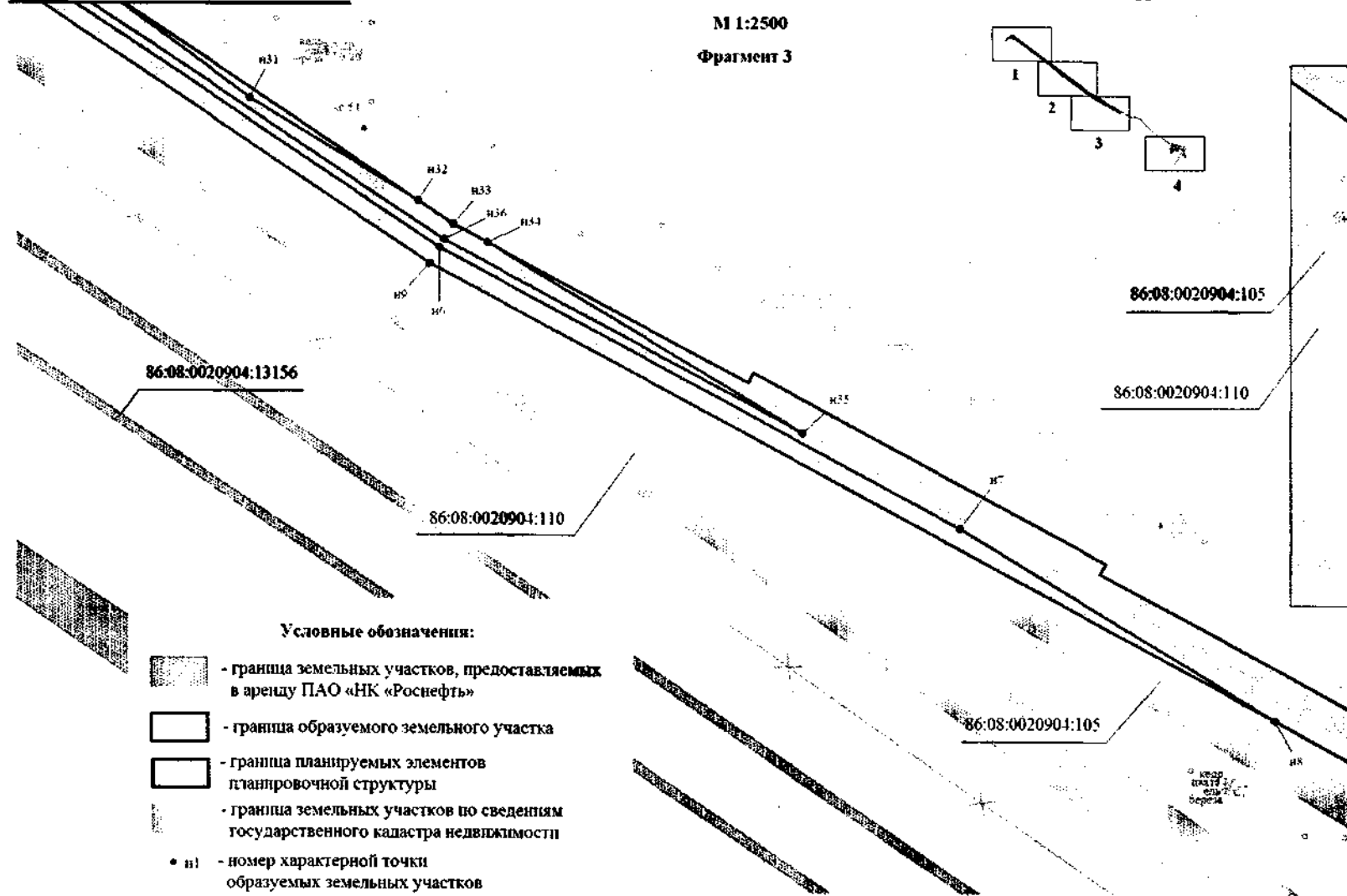
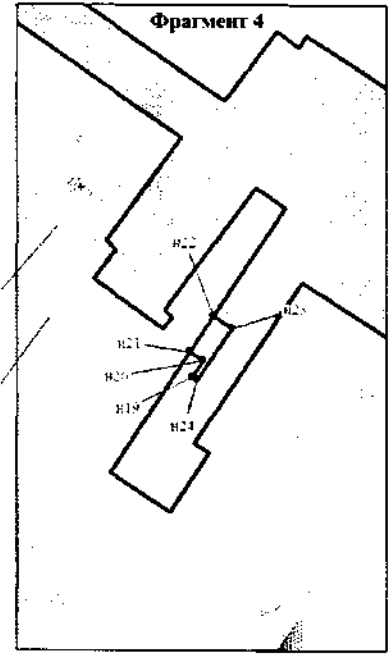
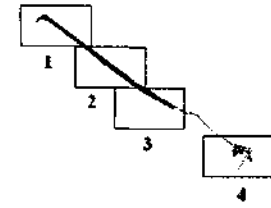
Линия совмещения с фрагментом 2

86:08:0000000:467:3У12






М 1:2500

Фрагмент 3

Схема расположения фрагментов



Условные обозначения:

-  - граница земельных участков, предоставляемых в аренду ПАО «НК «Роснефть»
-  - граница образуемого земельного участка
-  - граница планируемых элементов планировочной структуры
-  - граница земельных участков по сведениям государственного кадастра недвижимости
-  H1 - номер характерной точки образуемых земельных участков

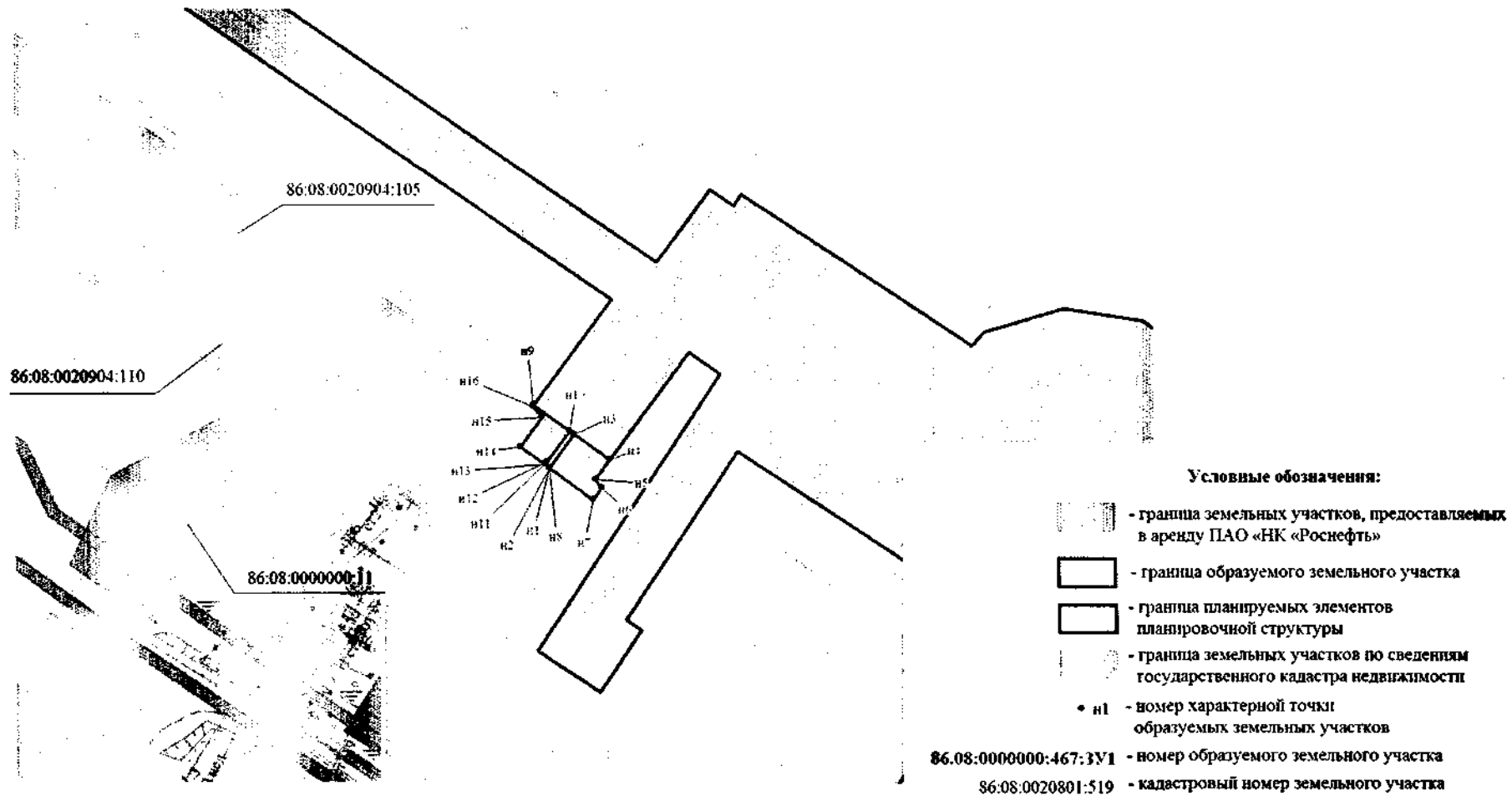
86.08:0000000:467:3У1 - номер образуемого земельного участка

86:08:0020801:519 - кадастровый номер земельного участка



86:08:0000000:467:3У13

М 1:2000



86:08:0000000:10:3У1

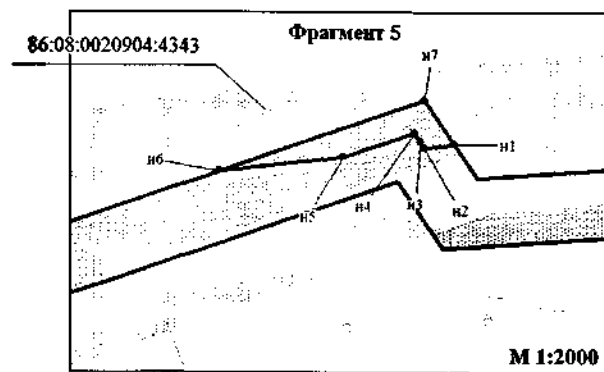
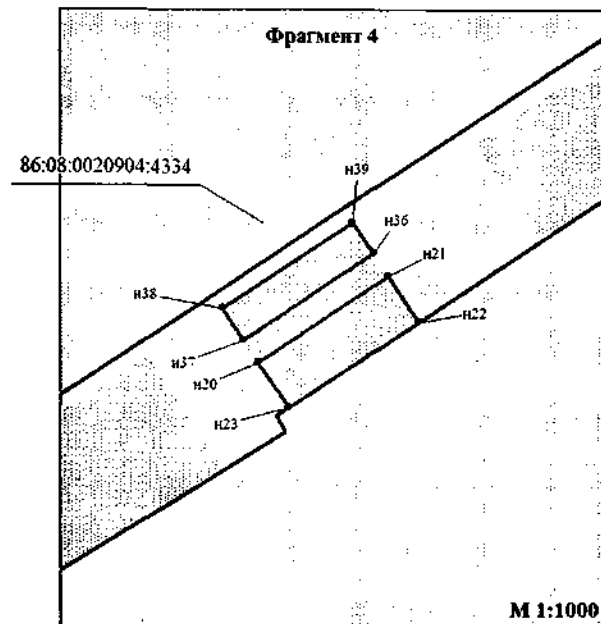
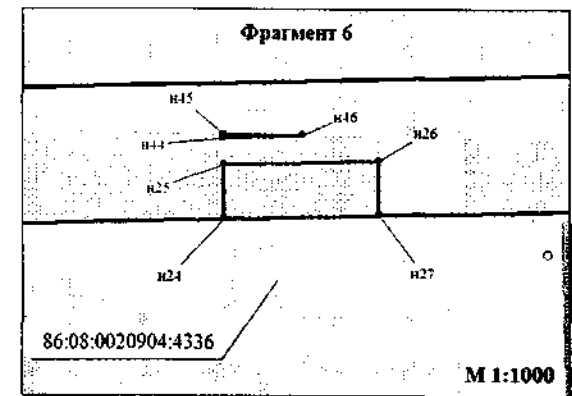
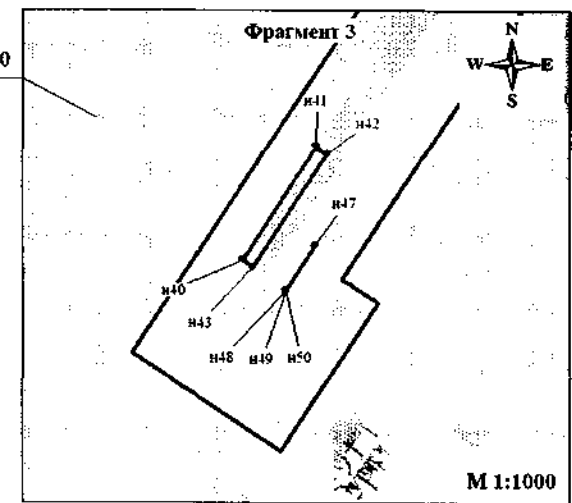
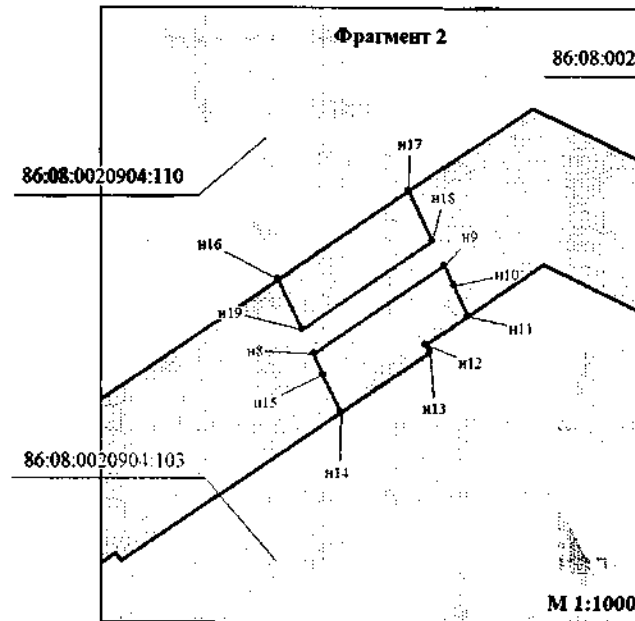
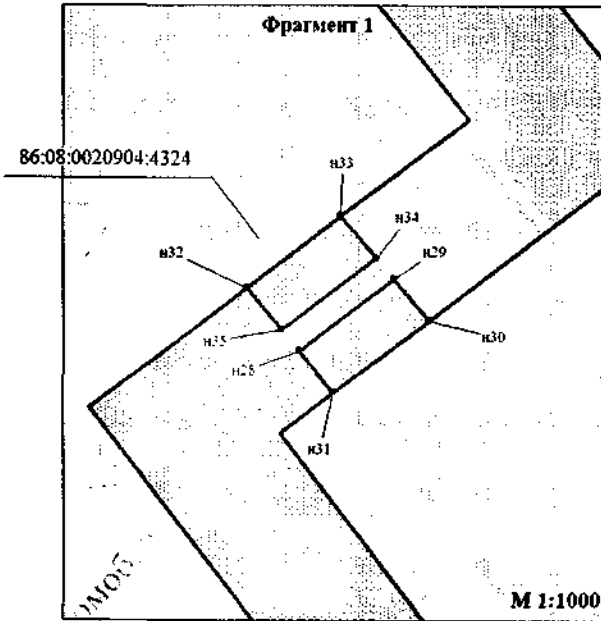



Схема расположения фрагментов



Условные обозначения:

- граница земельных участков, предоставляемых в аренду ПАО «НК «Роснефть»
- граница образуемого земельного участка
- граница планируемых элементов планировочной структуры

- граница земельных участков по сведениям государственного кадастра недвижимости

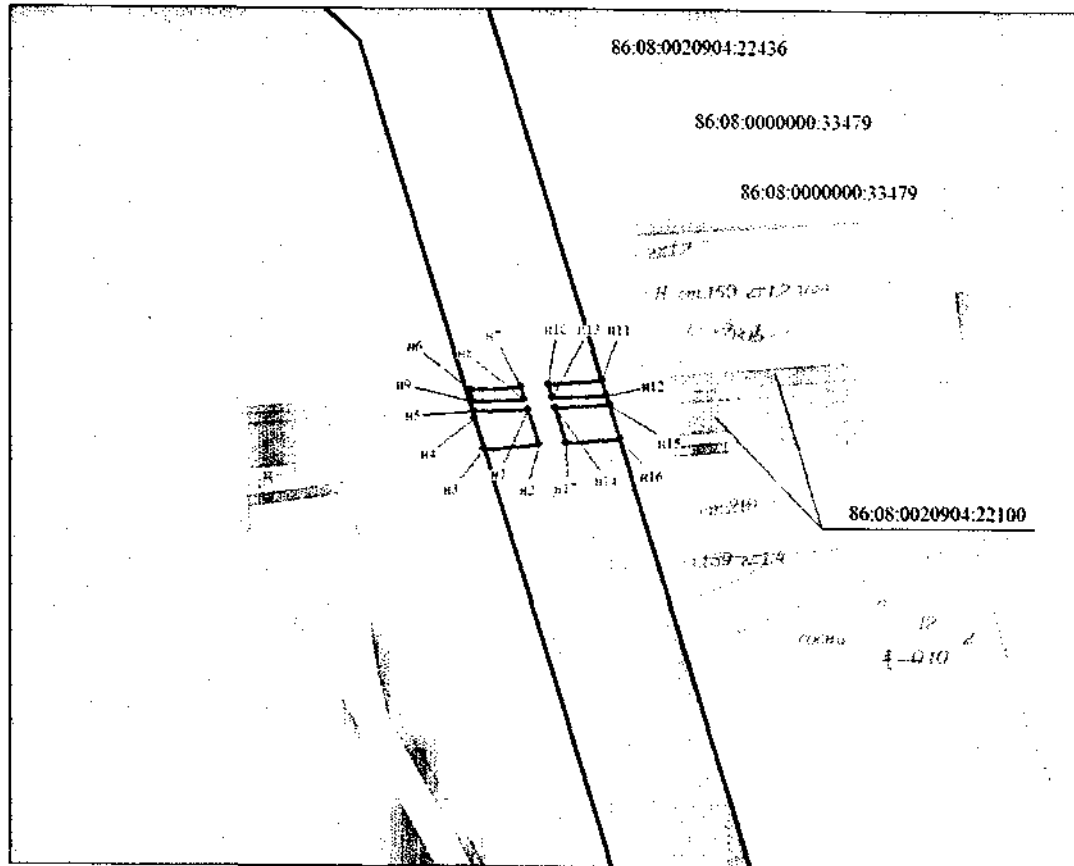
- n1 - номер характерной точки образуемых земельных участков

86:08:0000000:467:3У1 - номер образуемого земельного участка





86:08:0020801:519 - кадастровый номер земельного участка

86:08:0020904:22100:3У1

М 1:1000

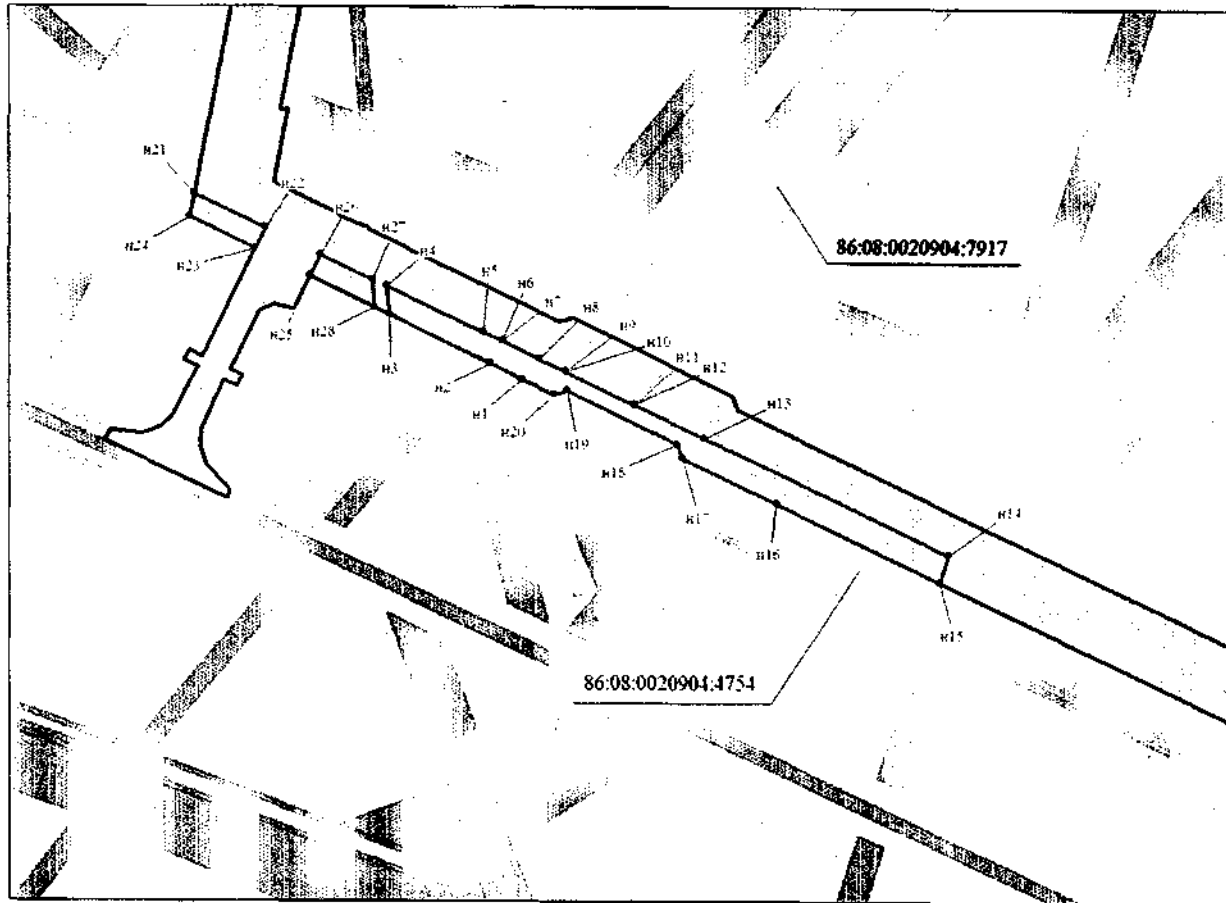


## Условные обозначения:






-  - граница земельных участков, предоставляемых в аренду ПАО «НК «Роснефть»
  -  - граница образуемого земельного участка
  -  - граница планируемых элементов планировочной структуры
  -  - граница земельных участков по сведениям государственного кадастра недвижимости
  - n1 - номер характерной точки образуемых земельных участков
- 86.08:0000000:467:3У1 - номер образуемого земельного участка  
86:08:0020801:519 - кадастровый номер земельного участка

86:08:0000000:467:3У14

М 1:2000

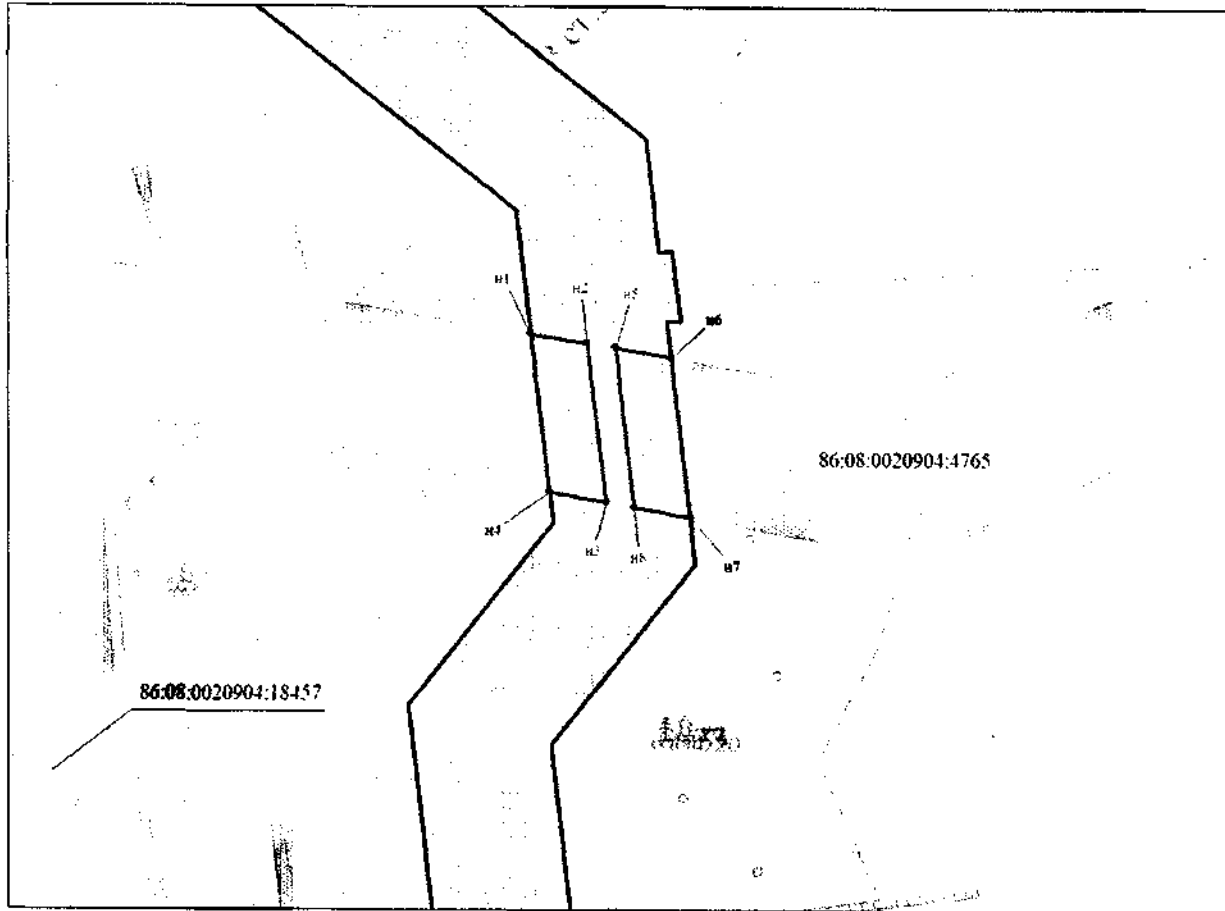


## Условные обозначения:





-  - граница земельных участков, предоставляемых в аренду ПАО «НК «Роснефть»
-  - граница образуемого земельного участка
-  - граница планируемых элементов планировочной структуры
-  - граница земельных участков по сведениям государственного кадастра недвижимости
-  n1 - номер характерной точки образуемых земельных участков
- 86:08:0000000:467:3У14 - номер образуемого земельного участка
- 86:08:0020801:519 - кадастровый номер земельного участка

86:08:0000000:467:3У15

М 1:1000



## Условные обозначения:

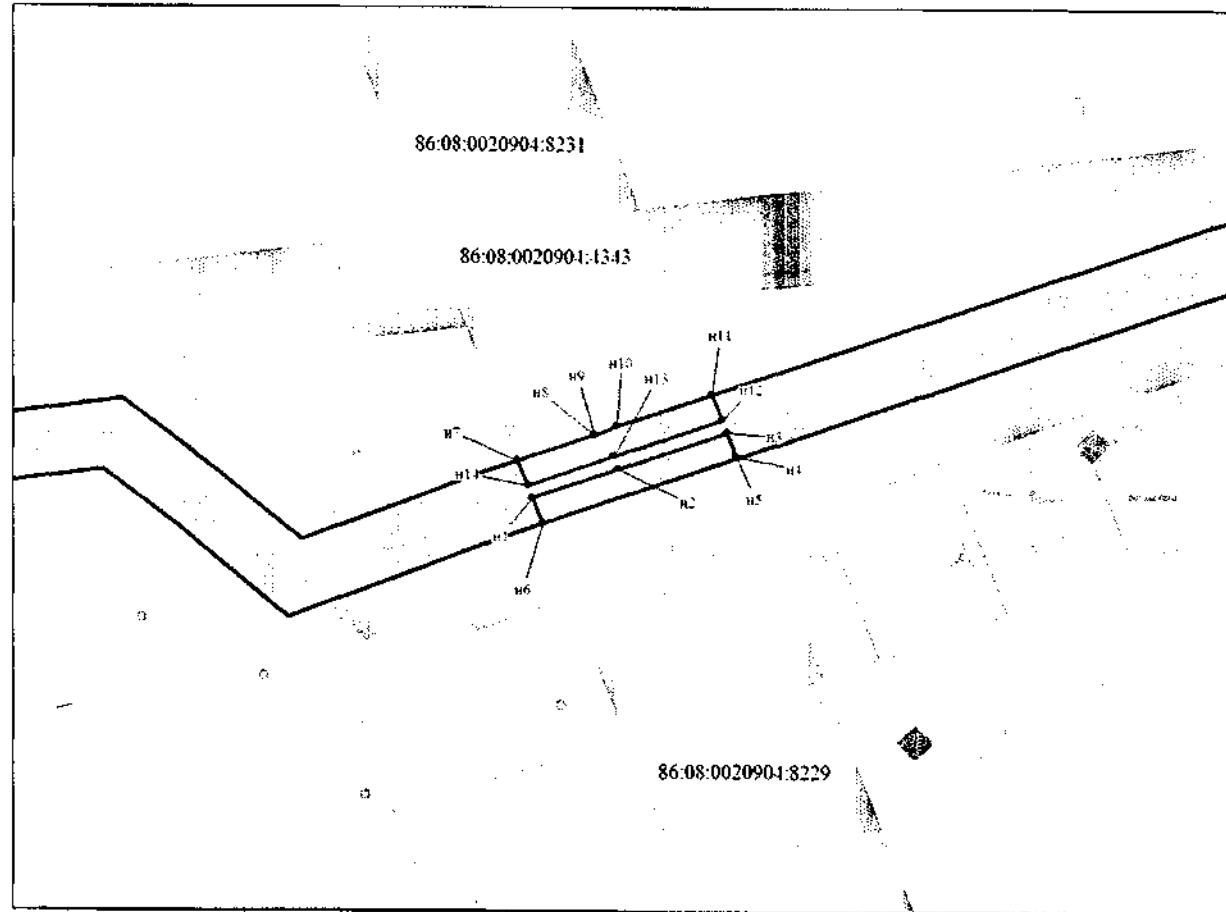
-  - граница земельных участков, предоставляемых в аренду ПАО «НК «Роснефть»
-  - граница образуемого земельного участка
-  - граница планируемых элементов планировочной структуры
-  - граница земельных участков по сведениям государственного кадастра недвижимости
- H1 - номер характерной точки образуемых земельных участков

86:08:0000000:467:3У1 - номер образуемого земельного участка





86:08:0020301:519 - кадастровый номер земельного участка

86:08:0000000:443:3У1

М 1:2000

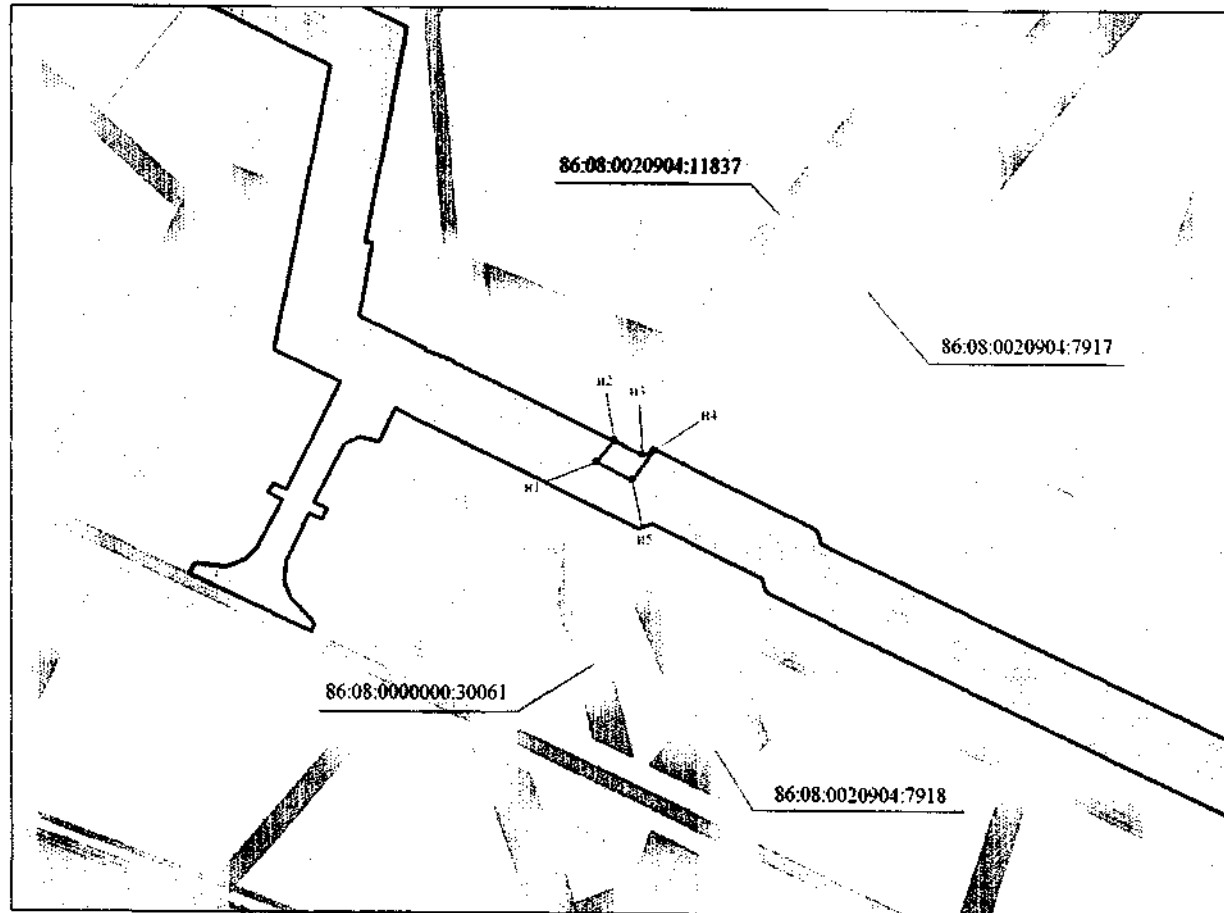


**Условные обозначения:**


-  - граница земельных участков, предоставляемых в аренду ПАО «НК «Роснефть»
  -  - граница образуемого земельного участка
  -  - граница планируемых элементов планировочной структуры
  -  - граница земельных участков по сведениям государственного кадастра недвижимости
  - n1 - номер характерной точки образуемых земельных участков
- 86:08:0000000:467:3У1 - номер образуемого земельного участка  
86:08:0020801:519 - кадастровый номер земельного участка


86:08:0000000:30061:3У1


М 1:2000




## Условные обозначения:

 - граница земельных участков, предоставляемых в аренду ПАО «НК «Роснефть»

 - граница образуемого земельного участка

 - граница планируемых элементов планировочной структуры

 - граница земельных участков по сведениям государственного кадастра недвижимости

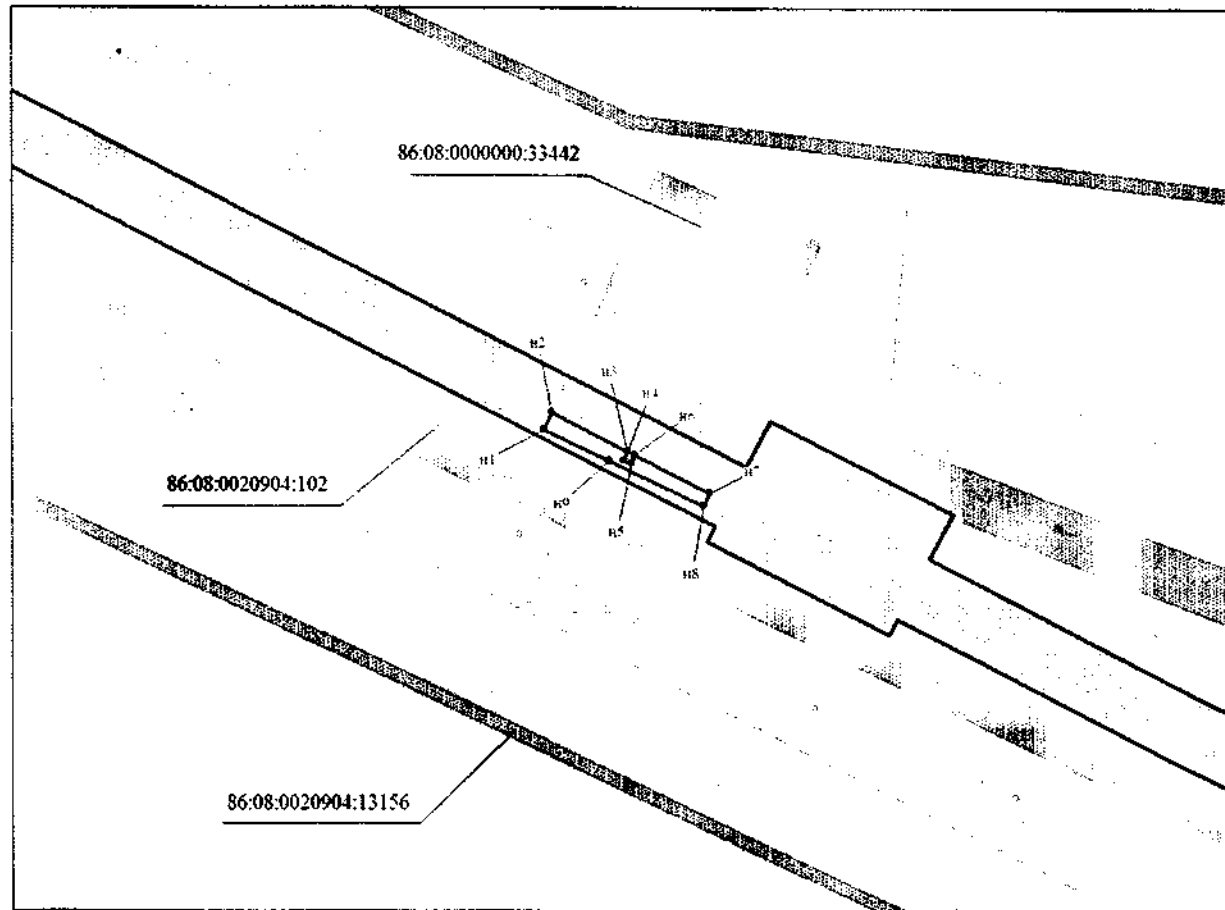
• n1 - номер характерной точки образуемых земельных участков

86:08:0000000:467:3У1 - номер образуемого земельного участка






86:08:0020801:519 - кадастровый номер земельного участка

86:08:0020904:22503:3У1

М 1:2000



## Условные обозначения:

-  - граница земельных участков, предоставляемых в аренду ПАО «НК «Роснефть»
-  - граница образуемого земельного участка
-  - граница планируемых элементов планировочной структуры
-  - граница земельных участков по сведениям государственного кадастра недвижимости
-  H1 - номер характерной точки образуемых земельных участков

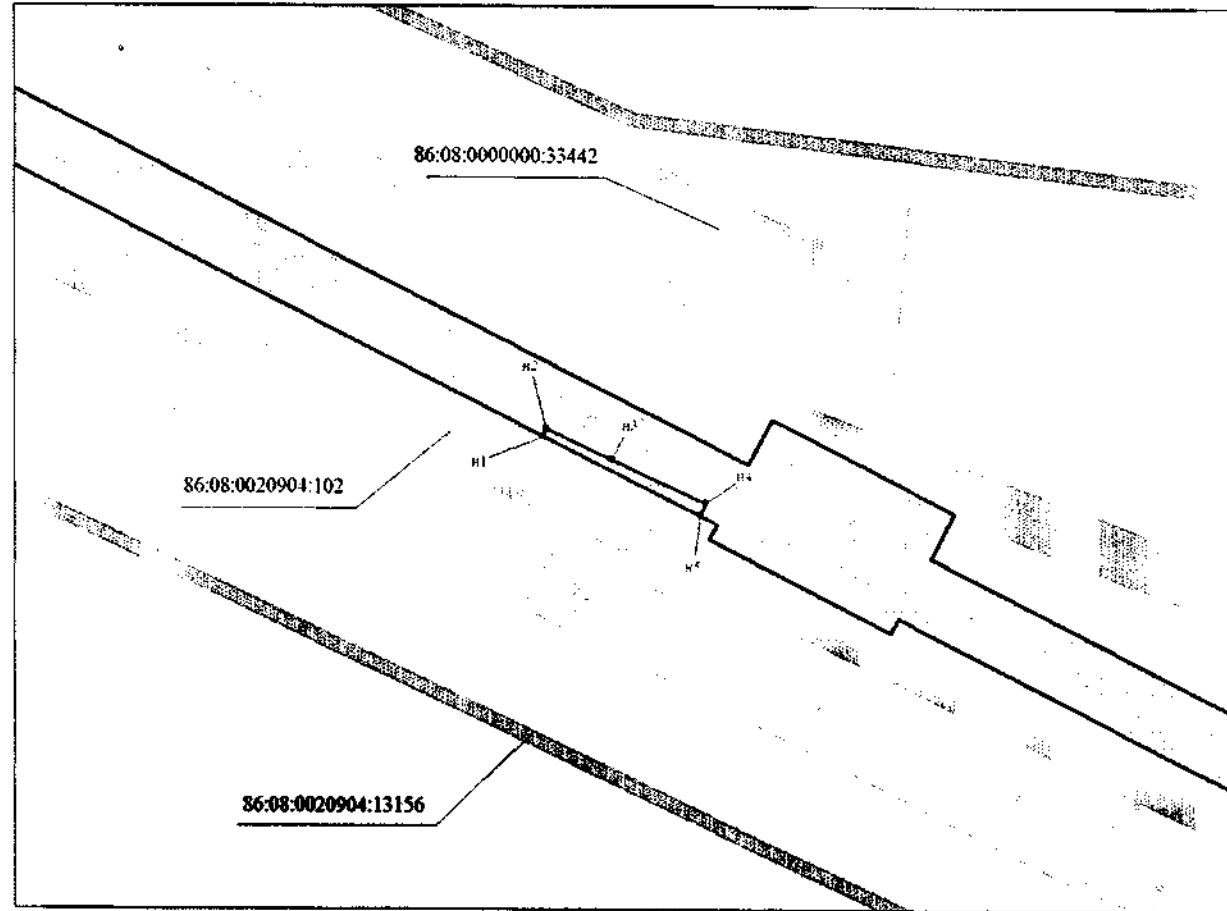
86:08:0000000:467:3У1 - номер образуемого земельного участка

86:08:0020801:519 - кадастровый номер земельного участка








86:08:0020904:22514:3У1

М 1:2000

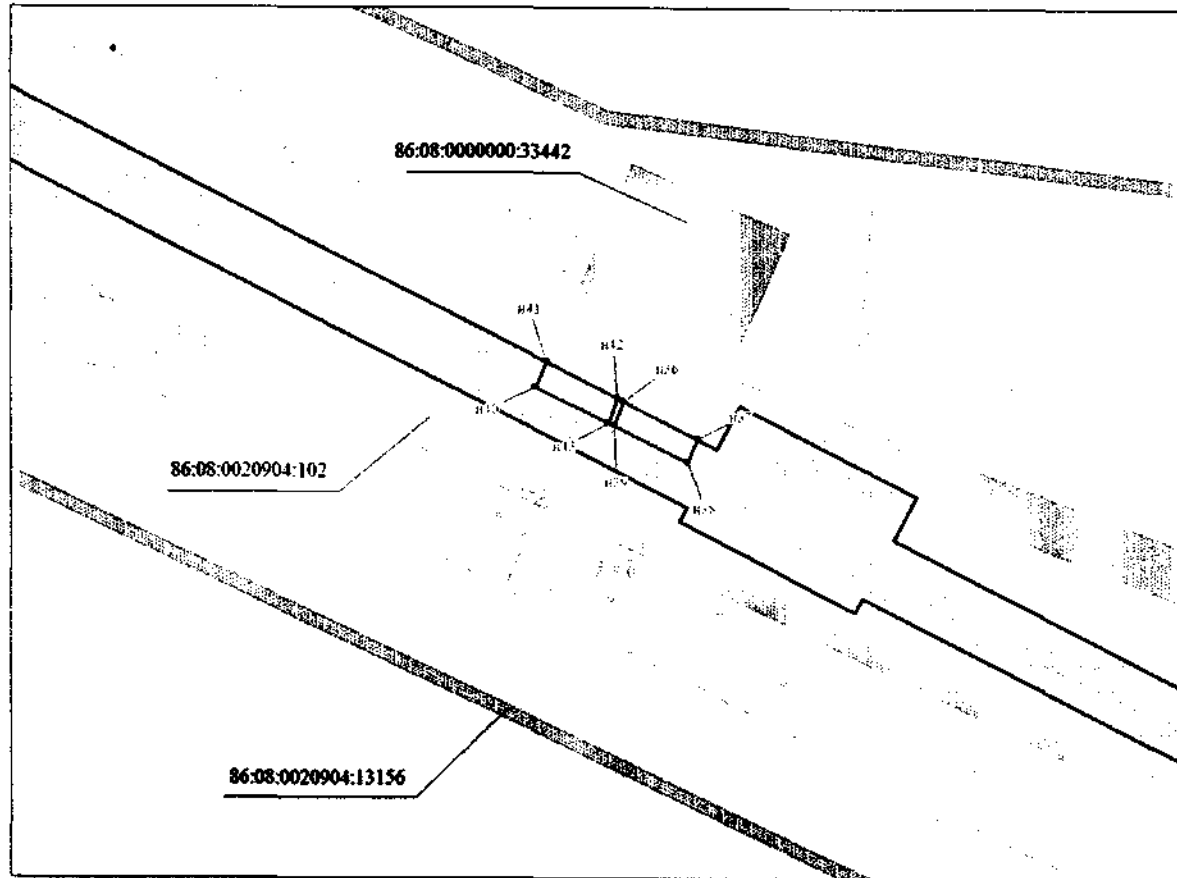


## Условные обозначения:






-  - граница земельных участков, предоставляемых в аренду ПАО «НК «Роснефть»
-  - граница образуемого земельного участка
-  - граница планируемых элементов планировочной структуры
-  - граница земельных участков по сведениям государственного кадастра недвижимости
-  n1 - номер характерной точки образуемых земельных участков
- 86:08:0000000:467:3У1 - номер образуемого земельного участка
- 86:08:0020801:519 - кадастровый номер земельного участка

86:08:0000000:33442:33/1

М 1:2000



## Условные обозначения:

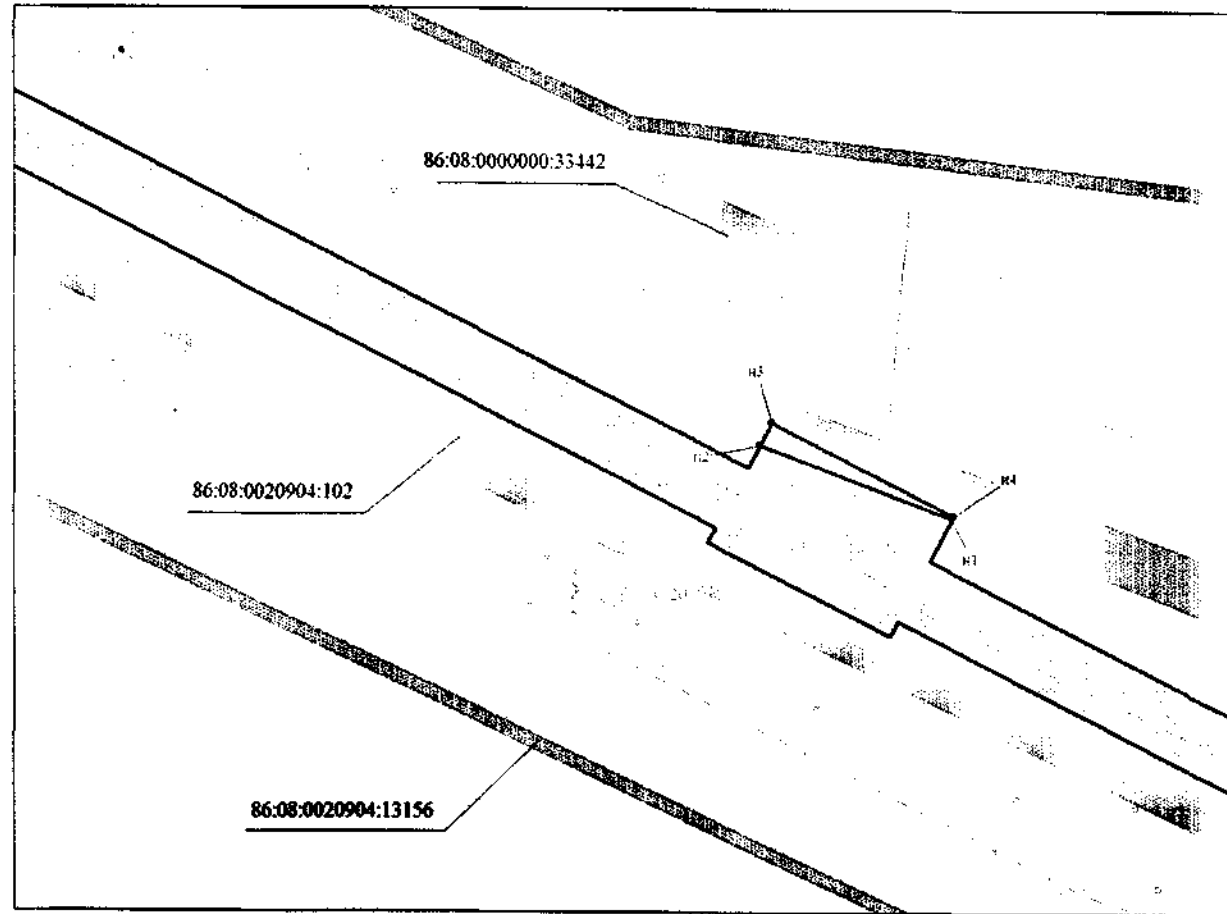
-  - граница земельных участков, предоставляемых в аренду ПАО «НК «Роснефть»
-  - граница образуемого земельного участка
-  - граница планируемых элементов планировочной структуры
-  - граница земельных участков по сведениям государственного кадастра недвижимости
-  H1 - номер характерной точки образуемых земельных участков

86:08:0000000:467:33/1 - номер образуемого земельного участка





86:08:0020801:519 - кадастровый номер земельного участка

86:08:0000000:33442:3У2

М 1:2000

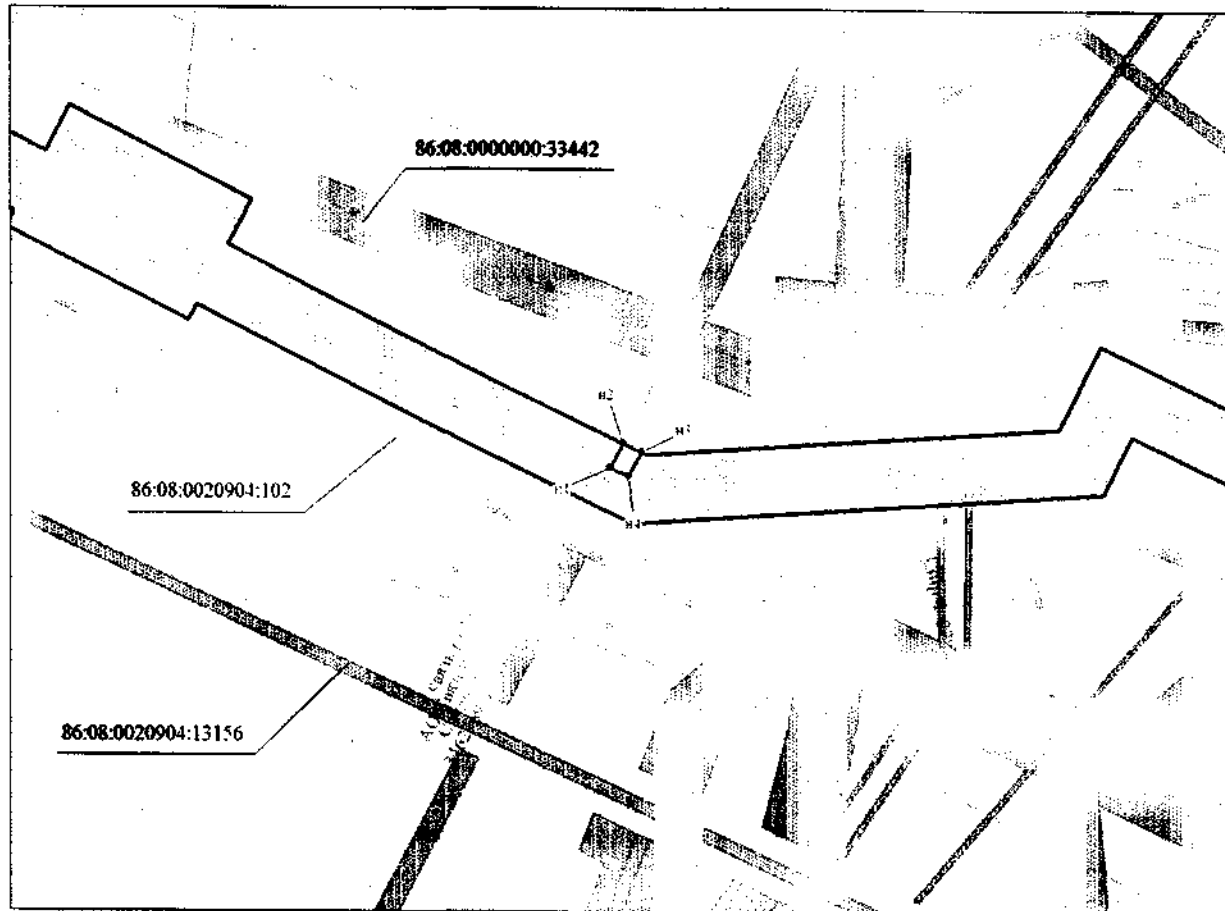


## Условные обозначения:





-  - граница земельных участков, предоставляемых в аренду ПАО «НК «Роснефть»
-  - граница образуемого земельного участка
-  - граница планируемых элементов планировочной структуры
-  - граница земельных участков по сведениям государственного кадастра недвижимости
- n1 - номер характерной точки образуемых земельных участков
- 86.08:0000000:467:3У1 - номер образуемого земельного участка
- 86:08:0020801:519 - кадастровый номер земельного участка

86:08:0020904:18760:3У1

М 1:2000



## Условные обозначения:

-  - граница земельных участков, предоставляемых в аренду ПАО «НК «Роснефть»
  -  - граница образуемого земельного участка
  -  - граница планируемых элементов планировочной структуры
  -  - граница земельных участков по сведениям государственного кадастра недвижимости
  - H1 - номер характерной точки образуемых земельных участков
- 86:08:0000000:467:3У1 - номер образуемого земельного участка  
86:08:0020801:519 - кадастровый номер земельного участка

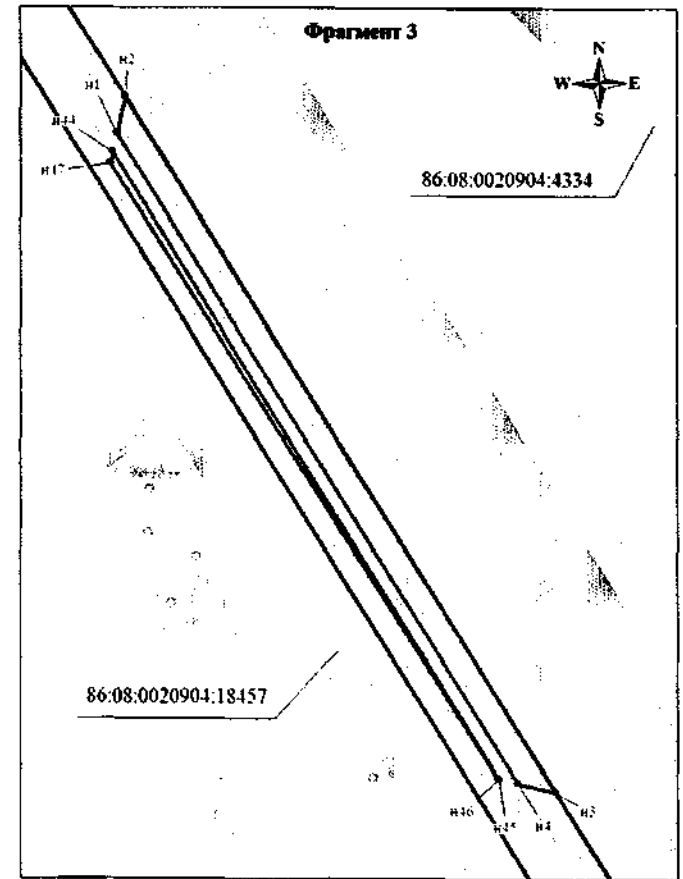
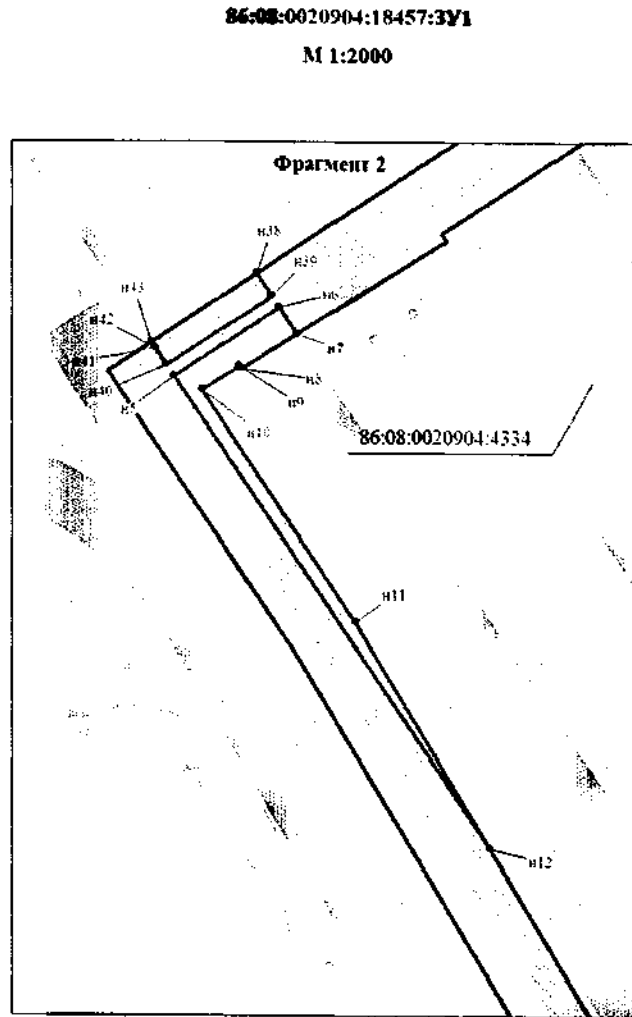
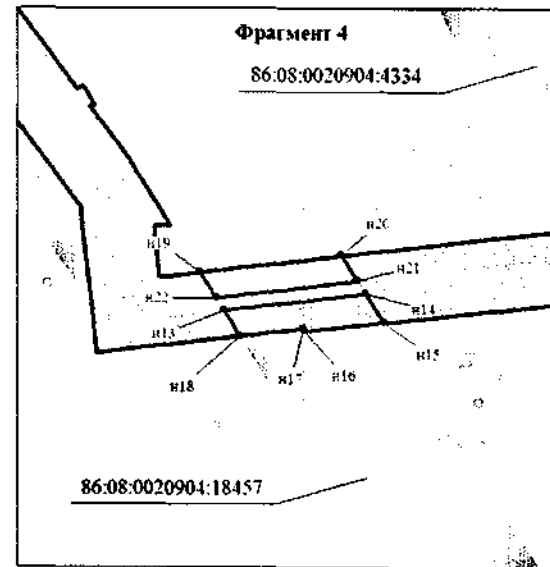
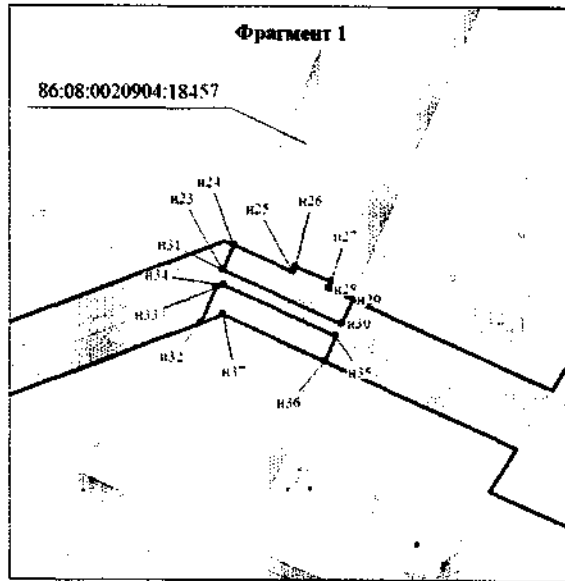
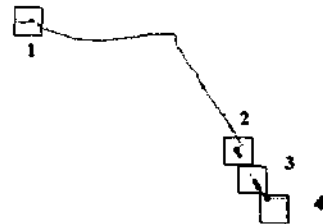






Схема расположения фрагментов



Условные обозначения:

-  - граница земельных участков, предоставляемых в аренду ПАО «НК «Роснефть»
-  - граница образуемого земельного участка
-  - граница планируемых элементов планировочной структуры
-  - граница земельных участков по сведениям государственного кадастра недвижимости
- n1 - номер характерной точки образуемых земельных участков
- 86.08:0000000:467:331 - номер образуемого земельного участка
- 86.08:0020801:519 - кадастровый номер земельного участка





86:08:000000:467:3У16

М 1:3000

Фрагмент 1



Условные обозначения:

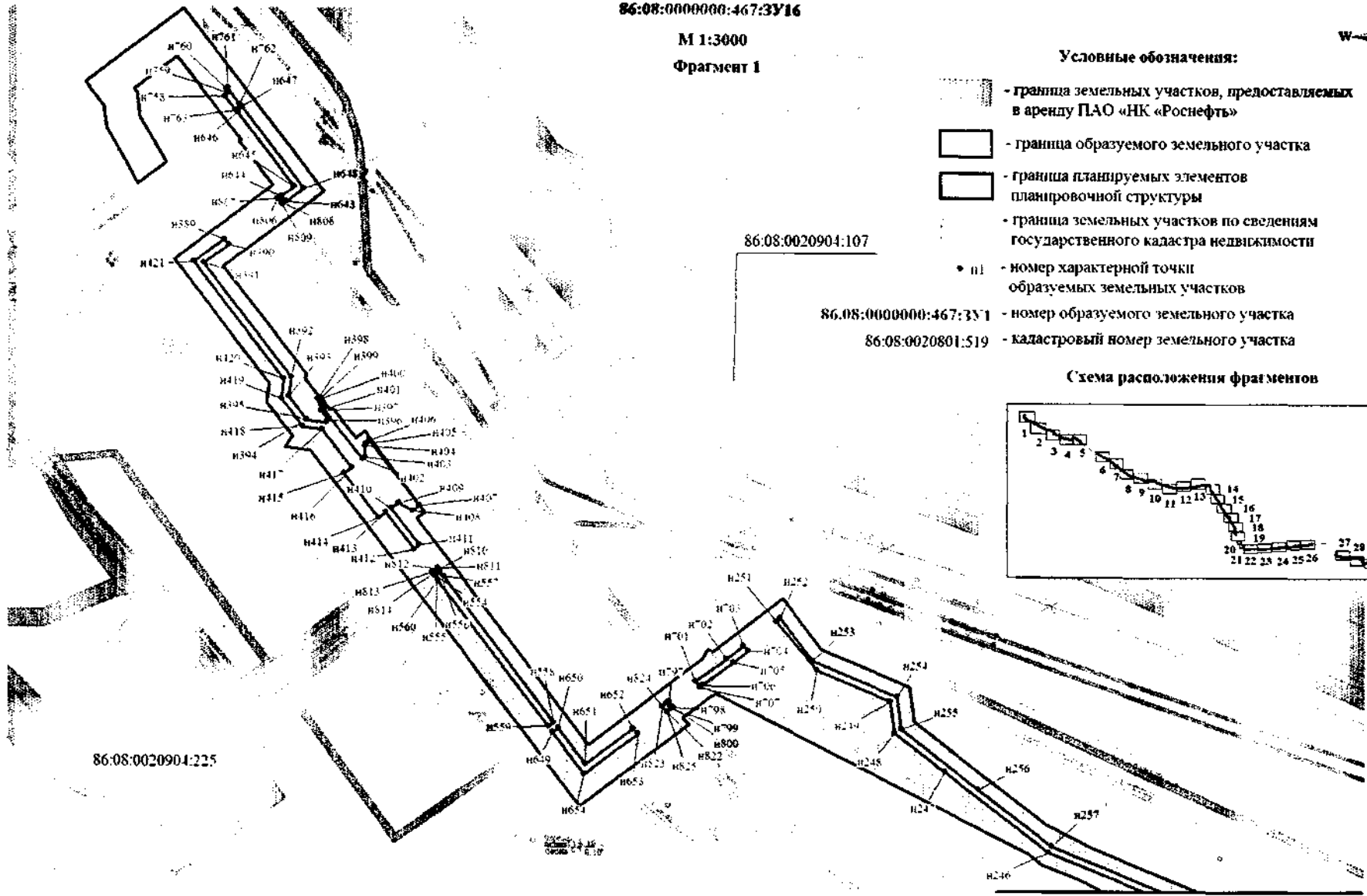
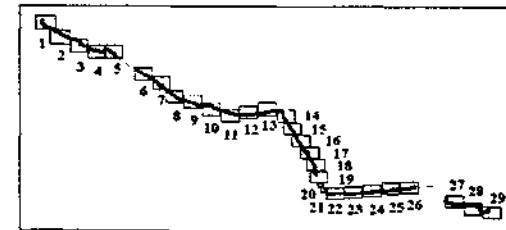
-  - граница земельных участков, предоставляемых в аренду ПАО «НК «Роснефть»
-  - граница образуемого земельного участка
-  - граница планируемых элементов планировочной структуры
-  - граница земельных участков по сведениям государственного кадастра недвижимости
- n1 - номер характерной точки образуемых земельных участков
- 86:08:000000:467:3У1 - номер образуемого земельного участка
- 86:08:0020801:519 - кадастровый номер земельного участка

86:08:0020904:107

86:08:000000:467:3У1 - номер образуемого земельного участка

86:08:0020801:519 - кадастровый номер земельного участка

Схема расположения фрагментов



86:08:0020904:225

Линия совмещения с фрагментом 2

Линия совмещения с фрагментом 1

86:08:0000000:467:3У16

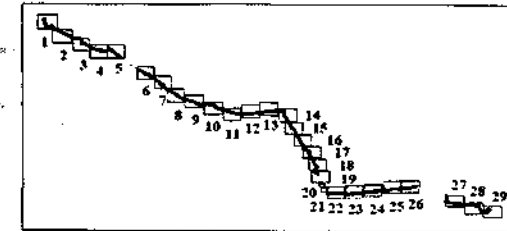
М 1:3000

Фрагмент 2







86:08:0020904:2883

Схема расположения фрагментов



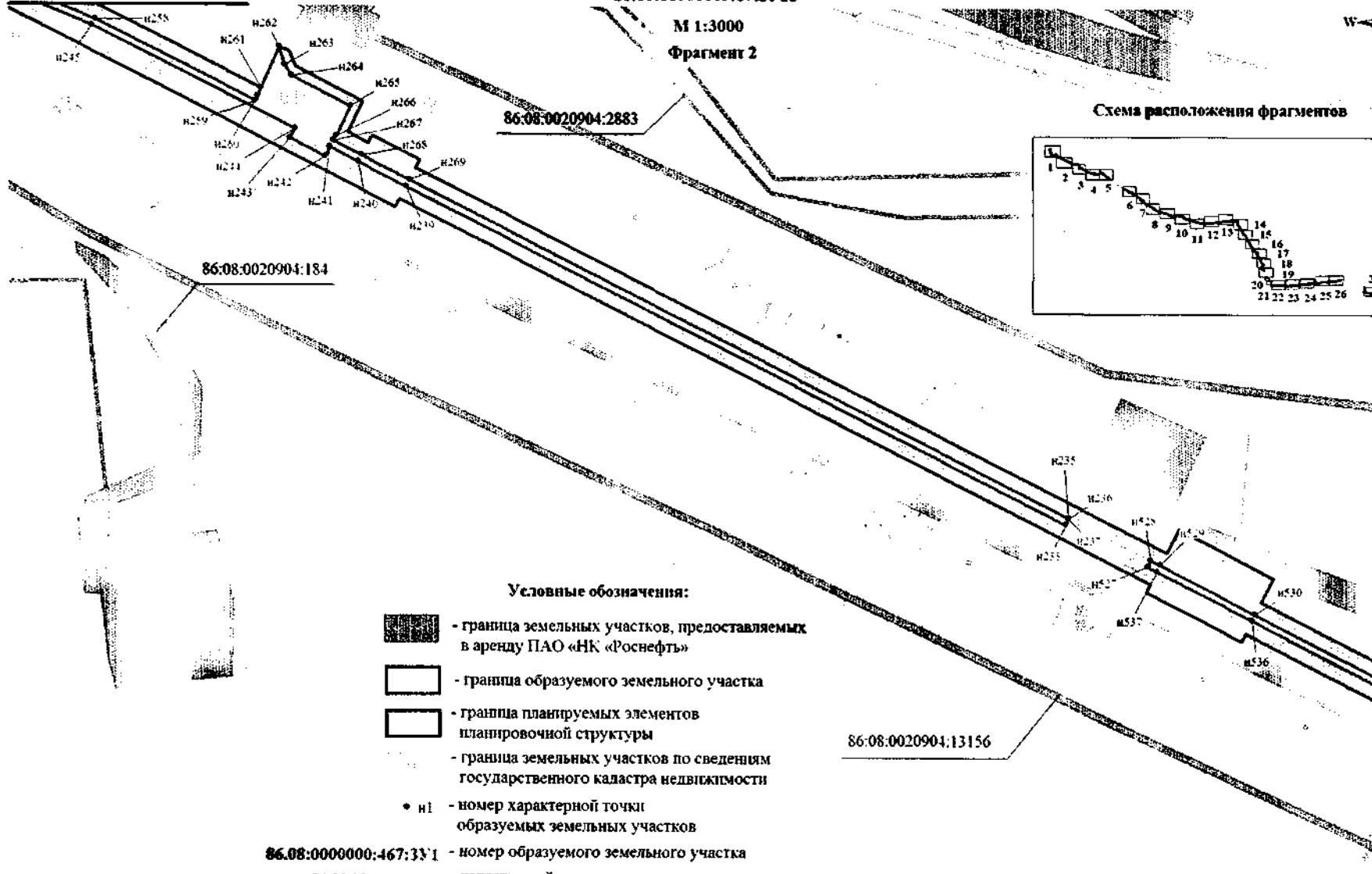
86:08:0020904:134

Условные обозначения:

-  - граница земельных участков, предоставляемых в аренду ПАО «НК «Роснефть»
  -  - граница образуемого земельного участка
  -  - граница планируемых элементов планировочной структуры
  -  - граница земельных участков по сведениям государственного кадастра недвижимости
  - н1 - номер характерной точки образуемых земельных участков
- 86:08:0000000:467:3У1 - номер образуемого земельного участка  
 86:08:0020801:519 - кадастровый номер земельного участка

86:08:0020904:13156

Линия совмещения с фрагментом 3



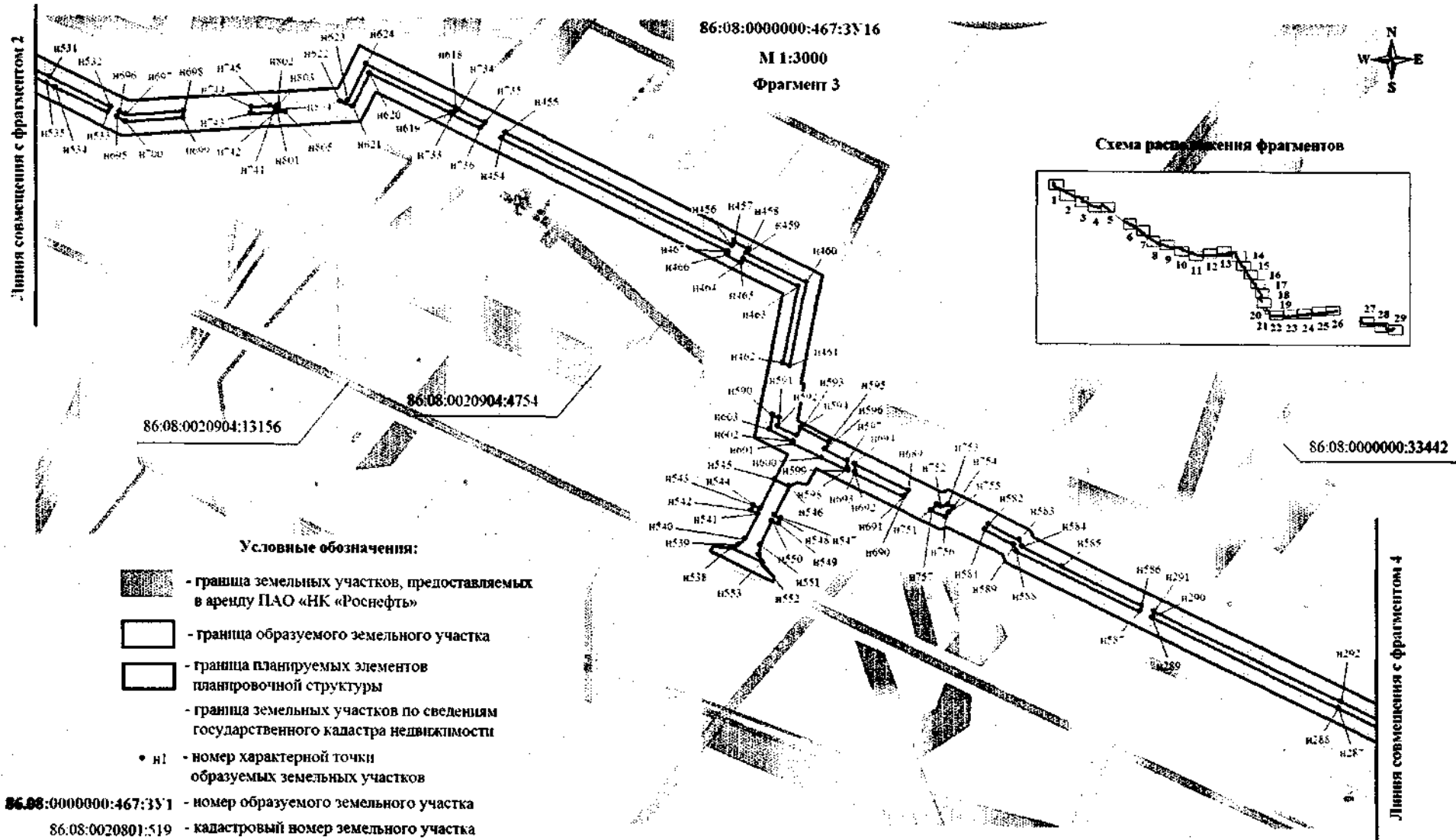
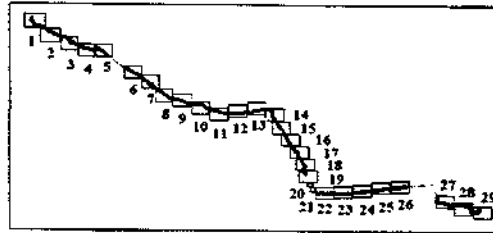




Схема расположения фрагментов



86.08:0000000:467:3У16

М 1:3000  
Фрагмент 4

86.08.0020904:110






Линия совмещения с фрагментом 3

Линия совмещения с фрагментом 5

86.08:0000000:489

86.08.0020904:103

Условные обозначения:

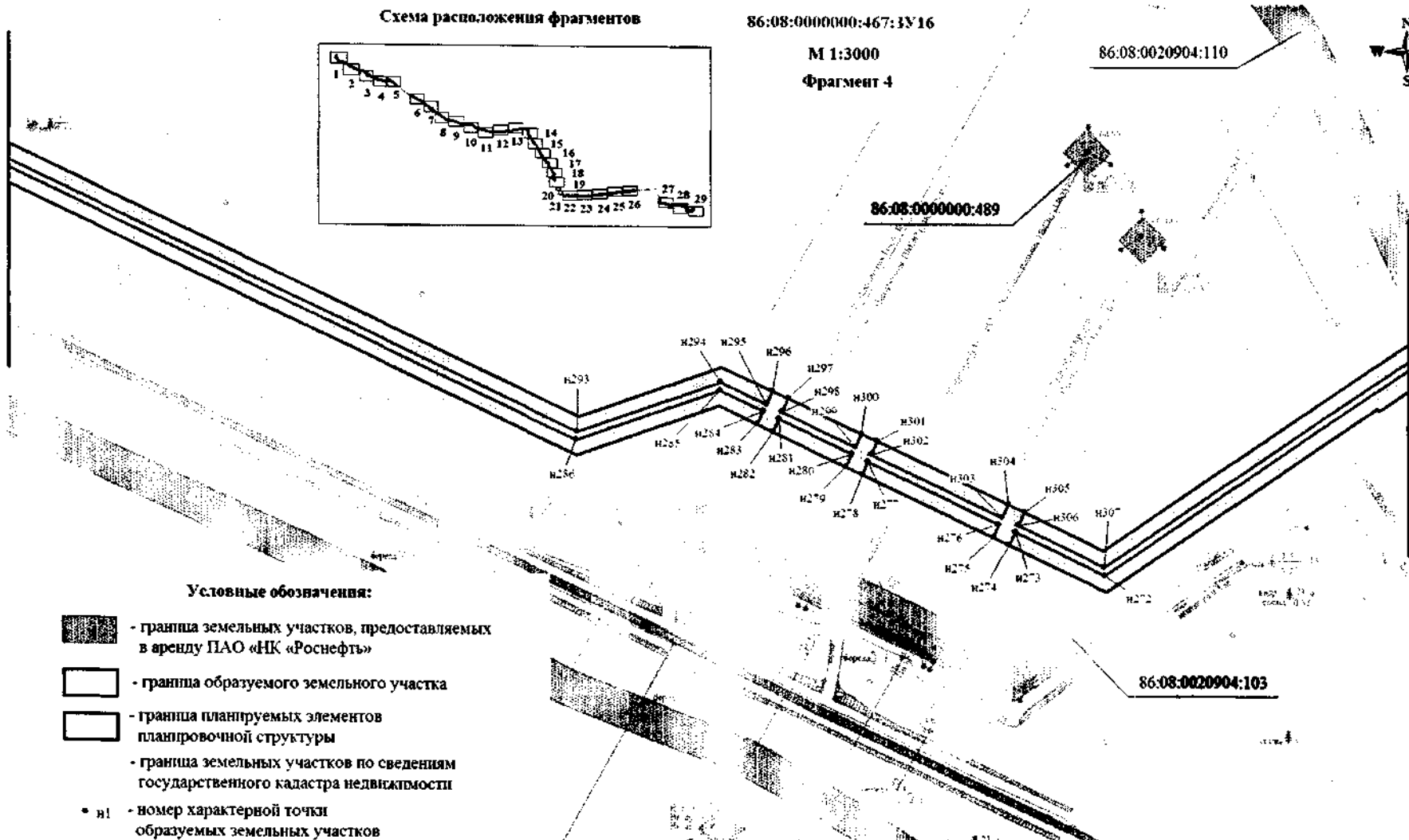
-  - граница земельных участков, предоставляемых в аренду ПАО «НК «Роснефть»
-  - граница образуемого земельного участка
-  - граница планируемых элементов планировочной структуры
- граница земельных участков по сведениям государственного кадастра недвижимости
- н1 - номер характерной точки образуемых земельных участков

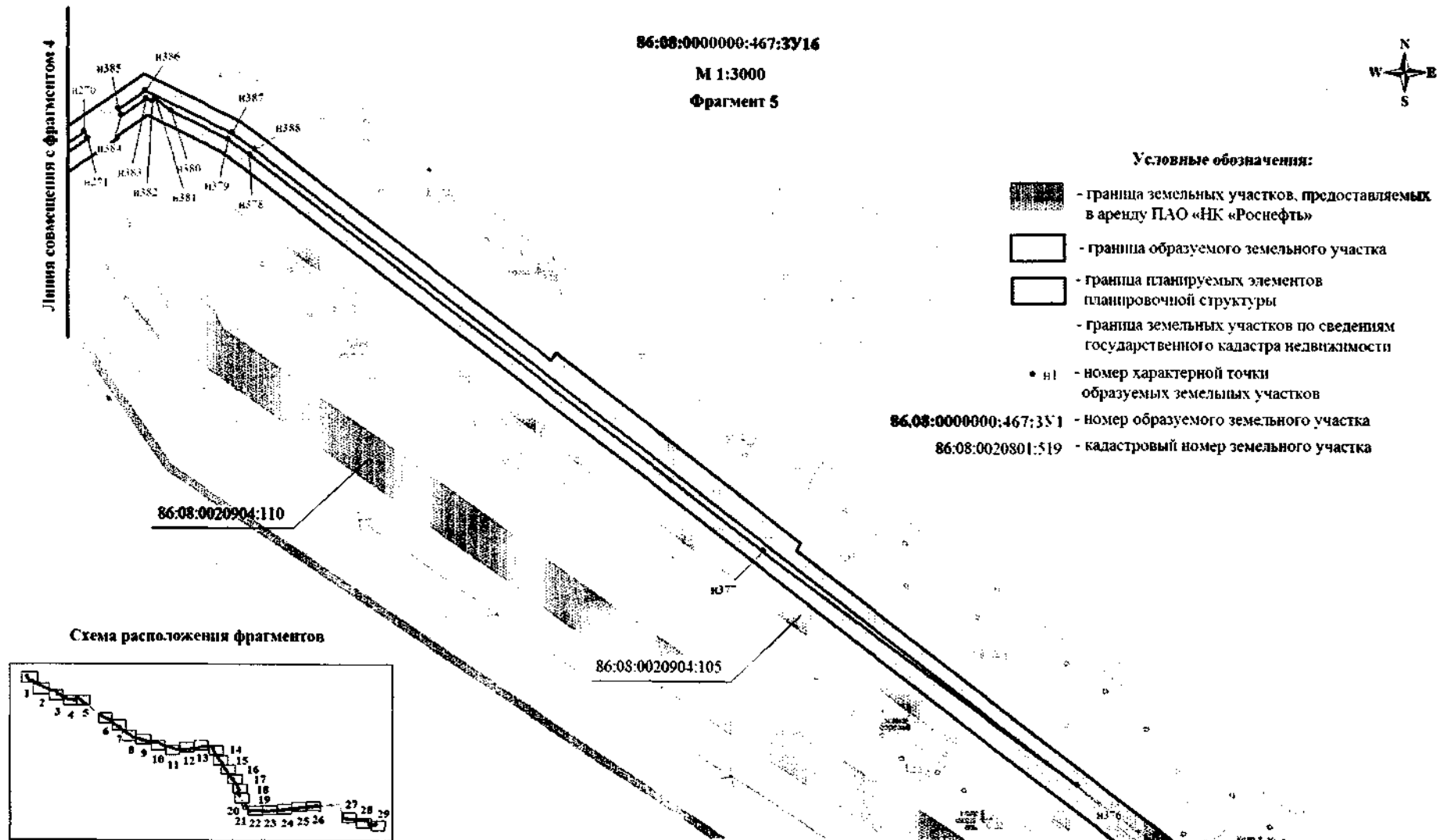
86.08:0000000:467:3У1

86.08.0020801:519

- номер образуемого земельного участка

- кадастровый номер земельного участка



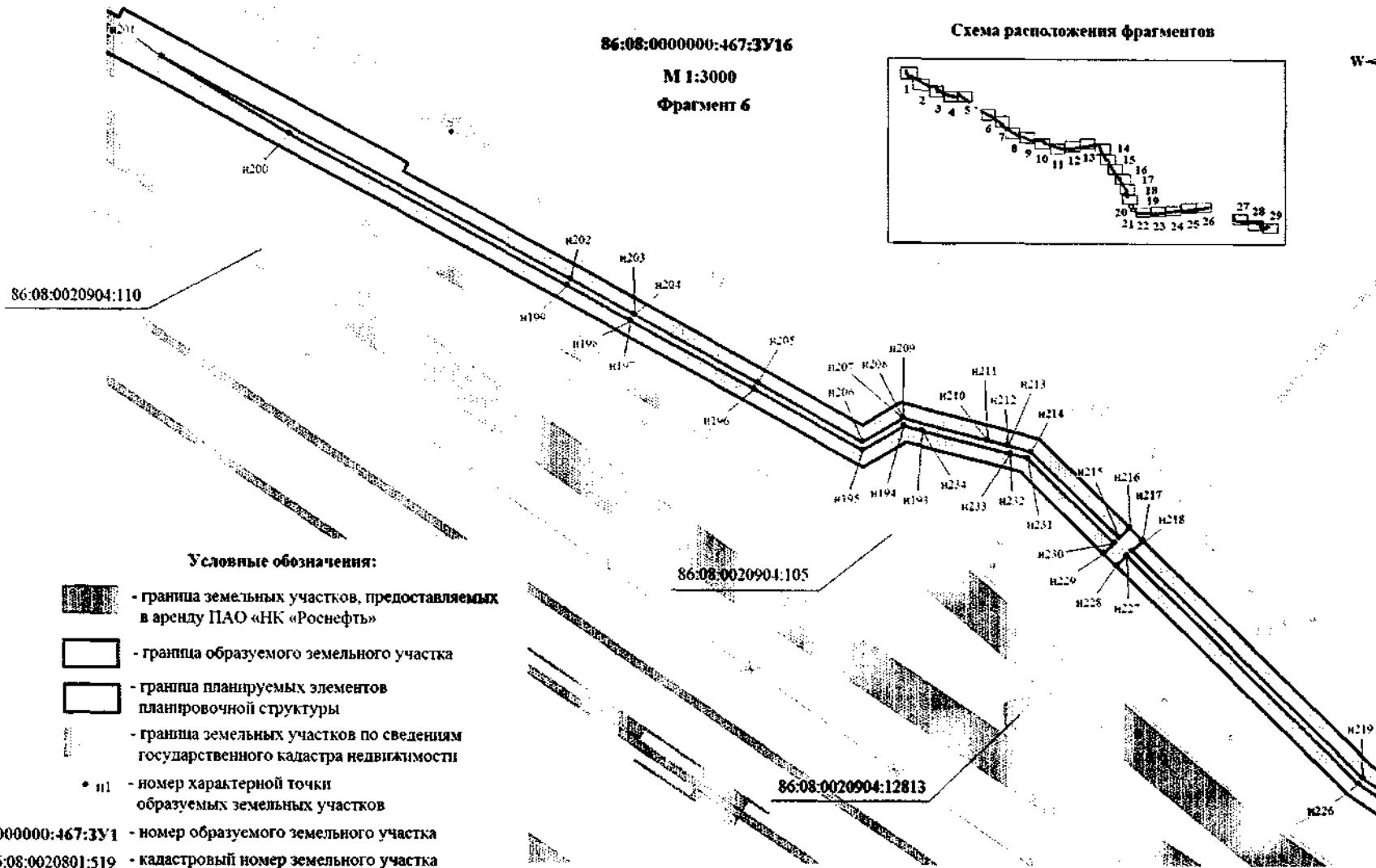
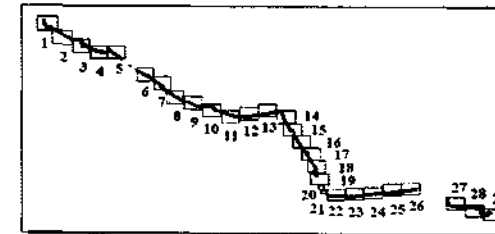


86:08:0000000:467:3У16





М 1:3000

Фрагмент 6

Схема расположения фрагментов



## Условные обозначения:

-  - граница земельных участков, предоставляемых в аренду ПАО «НК «Роснефть»
-  - граница образуемого земельного участка
-  - граница планируемых элементов планировочной структуры
-  - граница земельных участков по сведениям государственного кадастра недвижимости
- n1 - номер характерной точки образуемых земельных участков

86:08:0000000:467:3У1 - номер образуемого земельного участка

86:08:0020801:519 - кадастровый номер земельного участка

Линия совмещения с фрагментом 7




86:08:0000000:467:3У16

М 1:3000

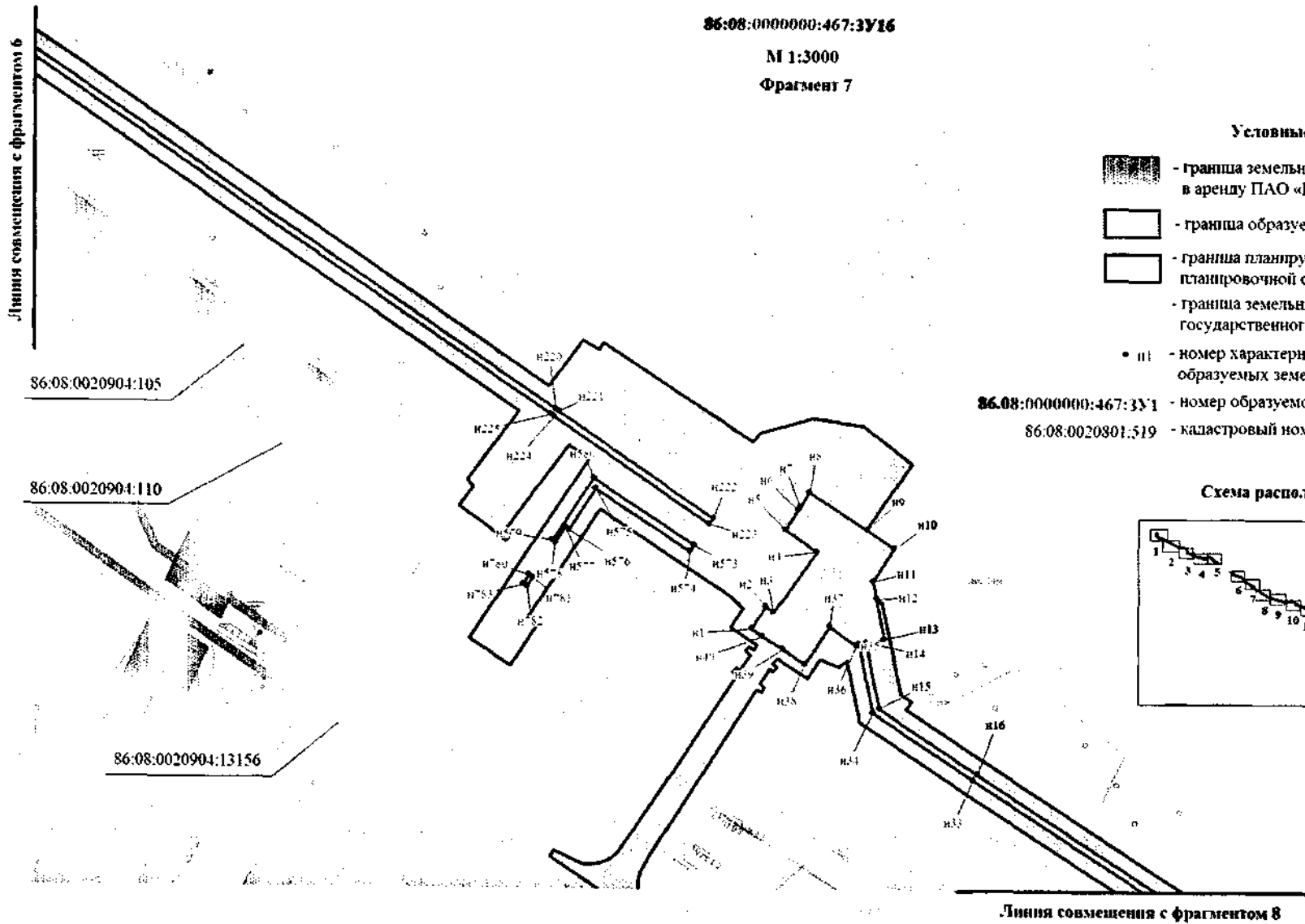

Фрагмент 7

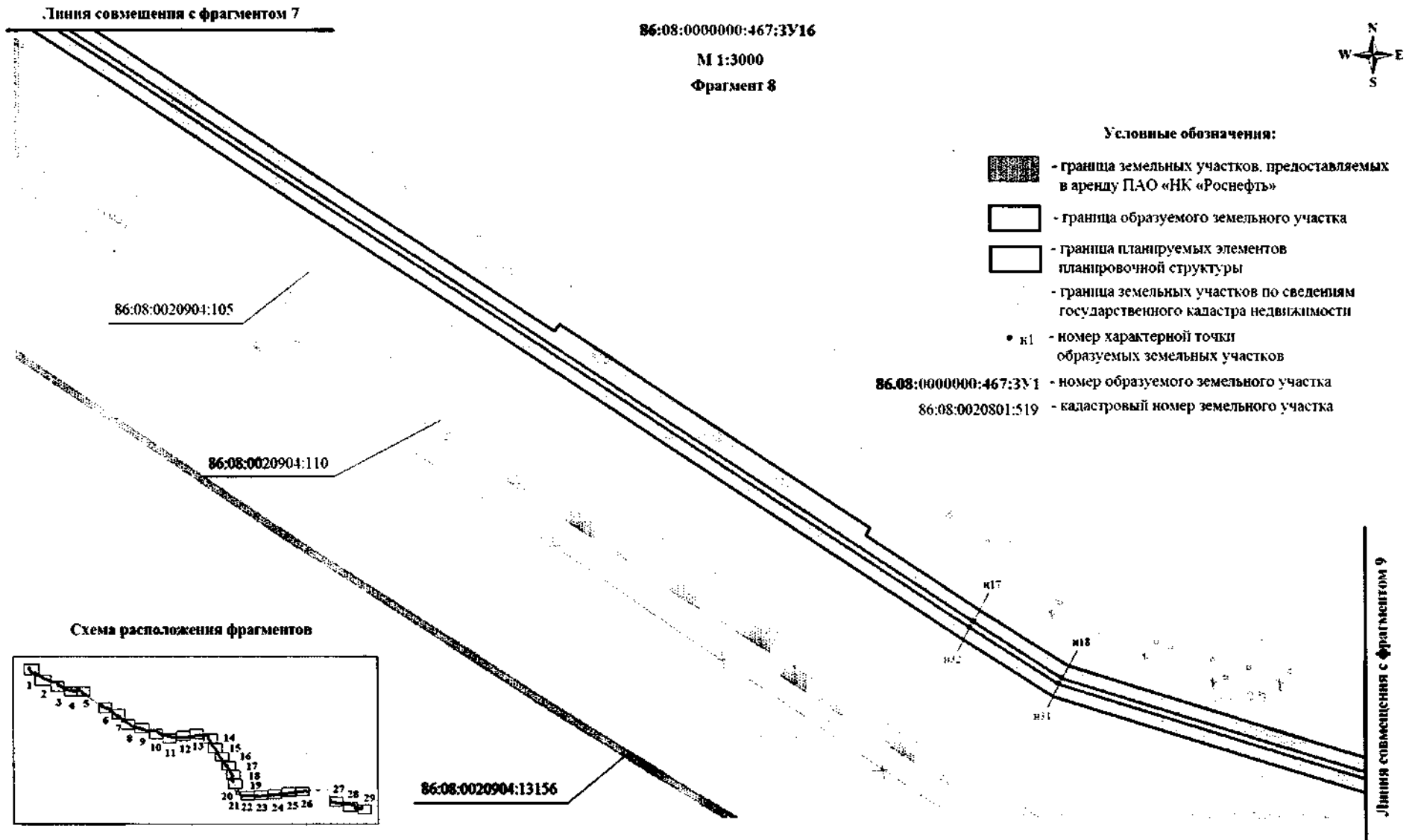


## Условные обозначения:

-  - граница земельных участков, предоставляемых в аренду ПАО «НК «Роснефть»
-  - граница образуемого земельного участка
-  - граница планируемых элементов планировочной структуры
- граница земельных участков по сведениям государственного кадастра недвижимости
- III - номер характерной точки образуемых земельных участков
- 86.08:0000000:467:3У1 - номер образуемого земельного участка
- 86.08:0020301:519 - кадастровый номер земельного участка

## Схема расположения фрагментов





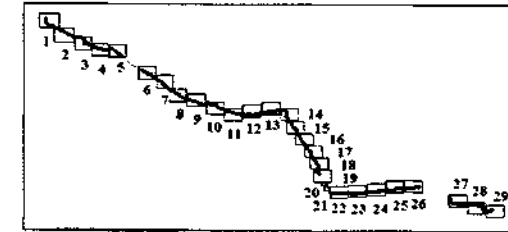
86:08:0000000:467:3У16

М 1:3000

Фрагмент 9







Схема расположения фрагментов



Линия совмещения с фрагментом 8

86:08:0020904:110

## Условные обозначения:

-  - граница земельных участков, предоставляемых в аренду ПАО «НК «Роснефть»
-  - граница образуемого земельного участка
-  - граница планируемых элементов планировочной структуры
-  - граница земельных участков по сведениям государственного кадастра недвижимости
- \* н1 - номер характерной точки образуемых земельных участков

86:08:0000000:467:3У1 - номер образуемого земельного участка

86:08:0020801:519 - кадастровый номер земельного участка

86:08:0020904:105

86:08:0020904:13156

н20

н21

н20

н28

Линия совмещения с фрагментом 10

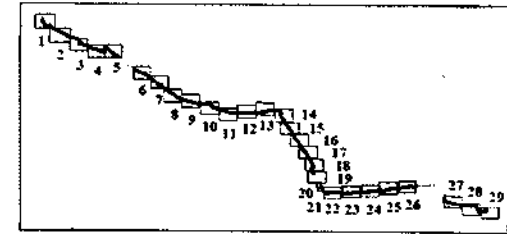
86:08:0000000:467:3У16

М 1:3000  
Фрагмент 10

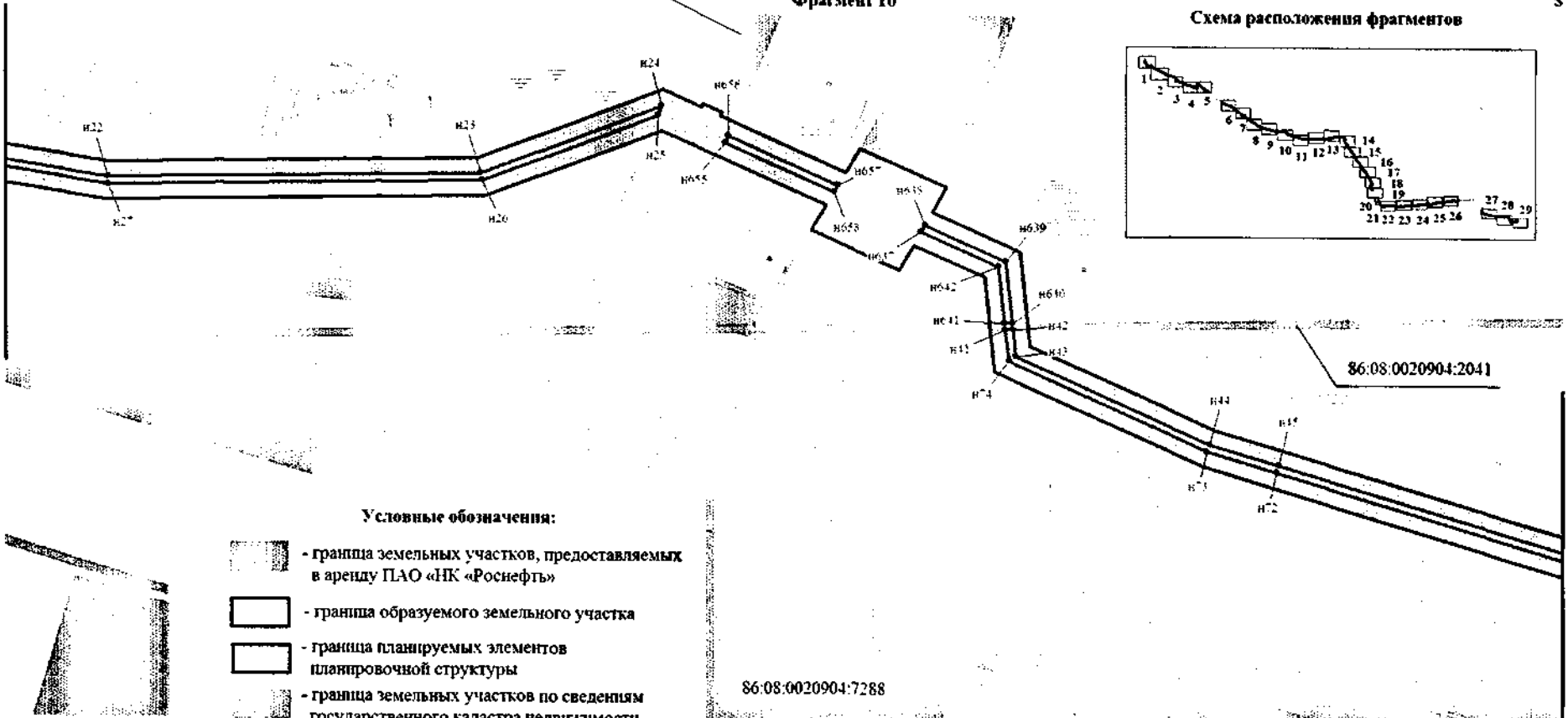
86:08:0020904:18457







Схема расположения фрагментов



Линия совмещения с фрагментом 9



Условные обозначения:

-  - граница земельных участков, предоставляемых в аренду ПАО «НК «Роснефть»
-  - граница образуемого земельного участка
-  - граница планируемых элементов планировочной структуры
-  - граница земельных участков по сведениям государственного кадастра недвижимости

- н1 - номер характерной точки образуемых земельных участков

86:08:0000000:467:3У1 - номер образуемого земельного участка

86:08:0020801:519 - кадастровый номер земельного участка

86:08:0020904:7288

Линия совмещения с фрагментом 11

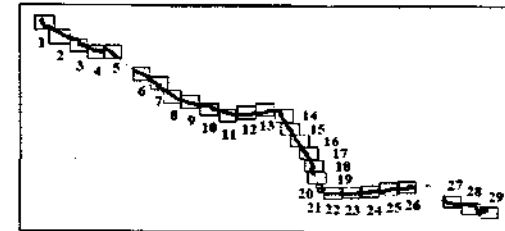
86:08:000000:467:3У16

М 1:3000

Фрагмент 11








Схема расположения фрагментов



Линия совмещения с фрагментом 10

Линия совмещения с фрагментом 12

## Условные обозначения:

-  - граница земельных участков, предоставляемых в аренду ПАО «НК «Роснефть»
-  - граница образуемого земельного участка
-  - граница планируемых элементов планировочной структуры
-  - граница земельных участков по сведениям государственного кадастра недвижимости
-  - номер характерной точки образуемых земельных участков

86:08:000000:467:3У1 - номер образуемого земельного участка

86:08:0020801:519 - кадастровый номер земельного участка

86:08:0020904:18457

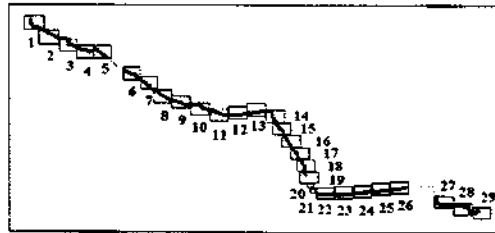
86:08:0020904:4765

86:08:0020904:4337

н46  
н41



Схема расположения фрагментов



86:08:0000000:467:3У16

М 1:3000

Фрагмент 12



Линия совмещения с фрагментом 11

Линия совмещения с фрагментом 13

н45  
н48  
н49  
н68  
н69

86:08:0020904:18457

86:08:0020904:4765

86:08:0020904:4337

## Условные обозначения:

- граница земельных участков, предоставляемых в аренду ПАО «НК «Роснефть»
  - граница образуемого земельного участка
  - граница планируемых элементов планировочной структуры
  - граница земельных участков по сведениям государственного кадастра недвижимости
  - н1 - номер характерной точки образуемых земельных участков
- 86:08:0000000:467:3У1 - номер образуемого земельного участка  
86:08:0020801:519 - кадастровый номер земельного участка

Схема расположения фрагментов



86:08:0000000:467:3У16

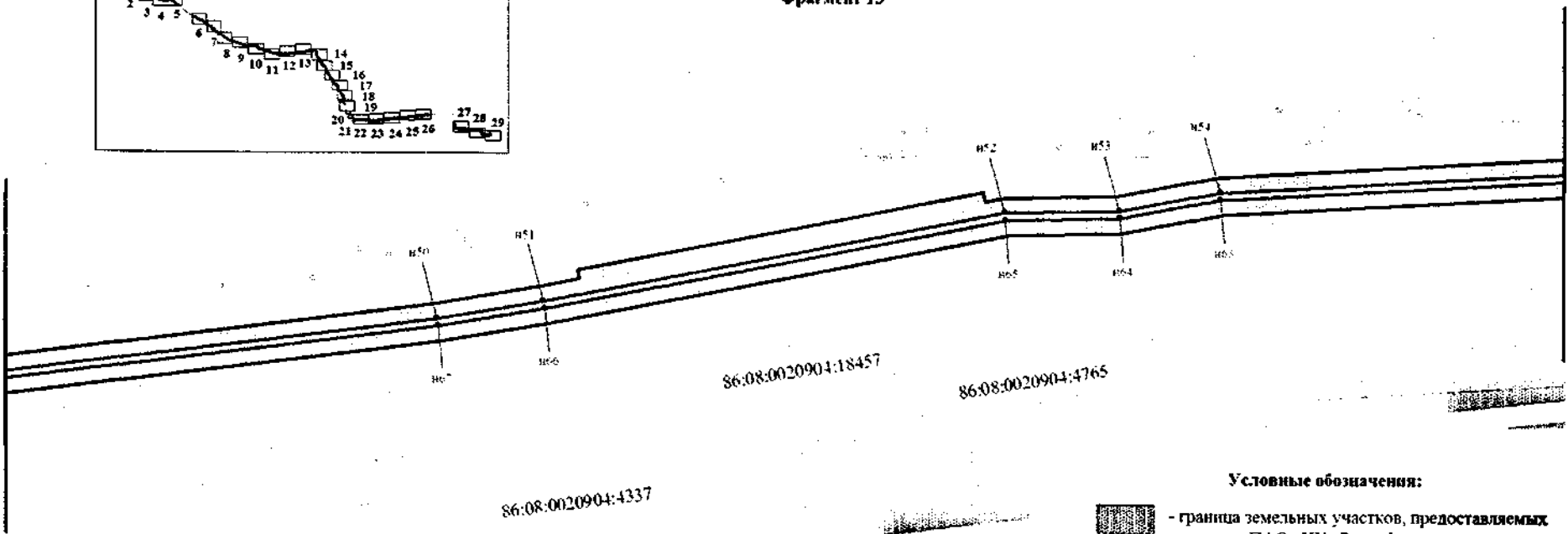
М 1:3000

Фрагмент 13







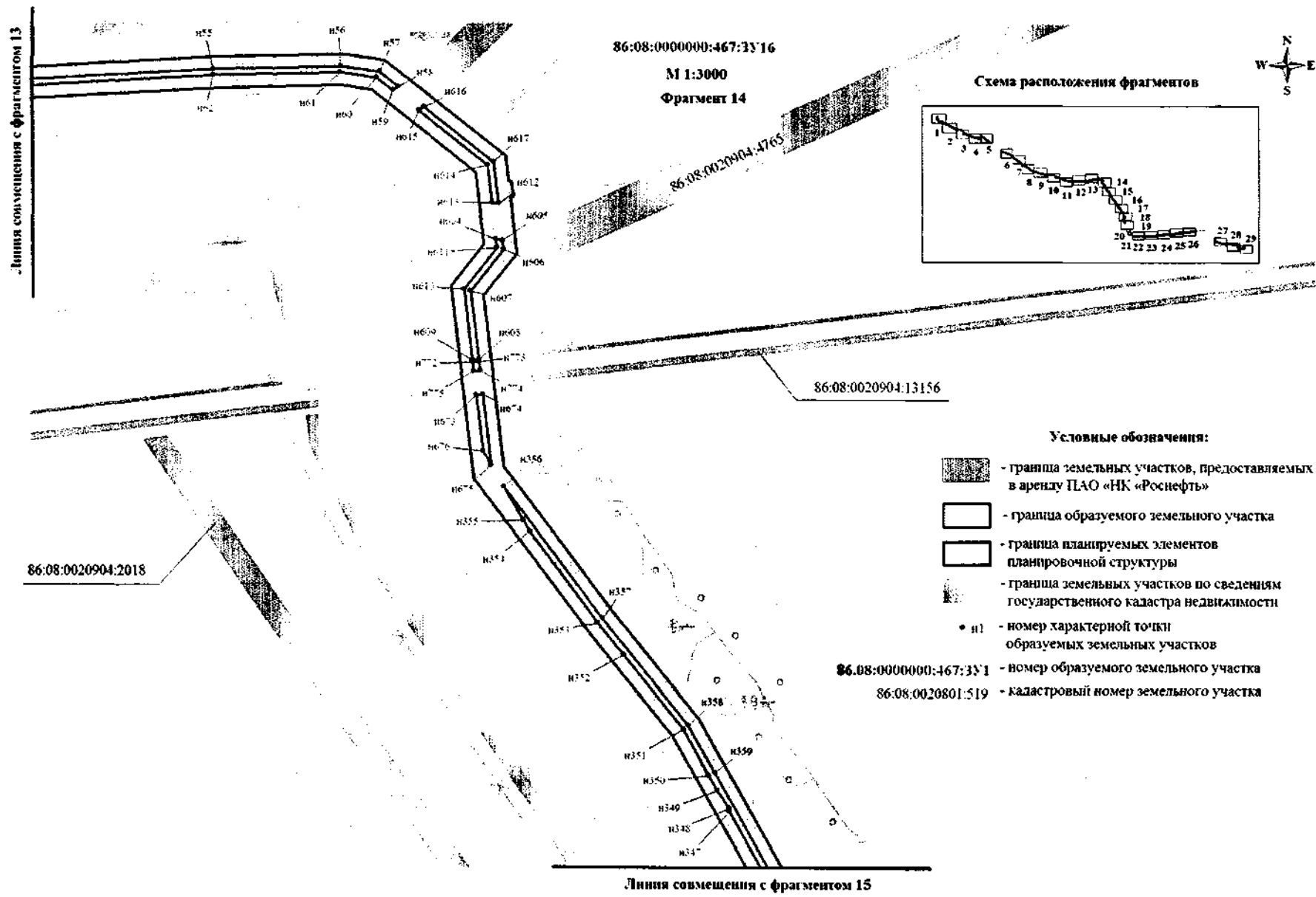
Линия совмещения с фрагментом 12

Линия совмещения с фрагментом 14



Условные обозначения:

-  - граница земельных участков, предоставляемых в аренду ПАО «НК «Роснефть»
-  - граница образуемого земельного участка
-  - граница планируемых элементов планировочной структуры
-  - граница земельных участков по сведениям государственного кадастра недвижимости
- H1 - номер характерной точки образуемых земельных участков
- 86:08:0000000:467:3У1 - номер образуемого земельного участка
- 86:08:0020801:519 - кадастровый номер земельного участка



86:08:0000000:467:33/16

М 1:3000  
Фрагмент 14


86:08:0020904:4765

86:08:0020904:13156






Линия совмещения с фрагментом 13

86:08:0020904:2018

Линия совмещения с фрагментом 15



**Условные обозначения:**

-  - граница земельных участков, предоставляемых в аренду ПАО «НК «Роснефть»
-  - граница образуемого земельного участка
-  - граница планируемых элементов планировочной структуры
-  - граница земельных участков по сведениям государственного кадастра недвижимости
-  n1 - номер характерной точки образуемых земельных участков
- 86.08:0000000:467:33/1 - номер образуемого земельного участка
- 86:08:0020801:519 - кадастровый номер земельного участка

Линия совмещения с фрагментом 14






86:08:0000000:467:3У16

М 1:3000

Фрагмент 15



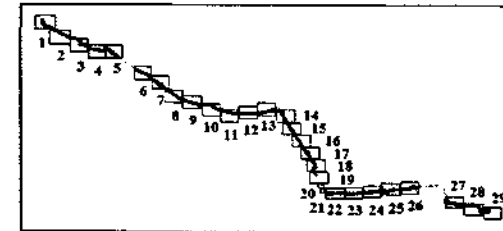
Условные обозначения:

-  - граница земельных участков, предоставляемых в аренду ПАО «НК «Роснефть»
-  - граница образуемого земельного участка
-  - граница планируемых элементов планировочной структуры
-  - граница земельных участков по сведениям государственного кадастра недвижимости
-  - номер характерной точки образуемых земельных участков
- 86.08:0000000:467:3У1 - номер образуемого земельного участка
- 86:08:0020801:519 - кадастровый номер земельного участка

86:08:0020904:2018

86:08:0020904:22436

Схема расположения фрагментов



Линия совмещения с фрагментом 16

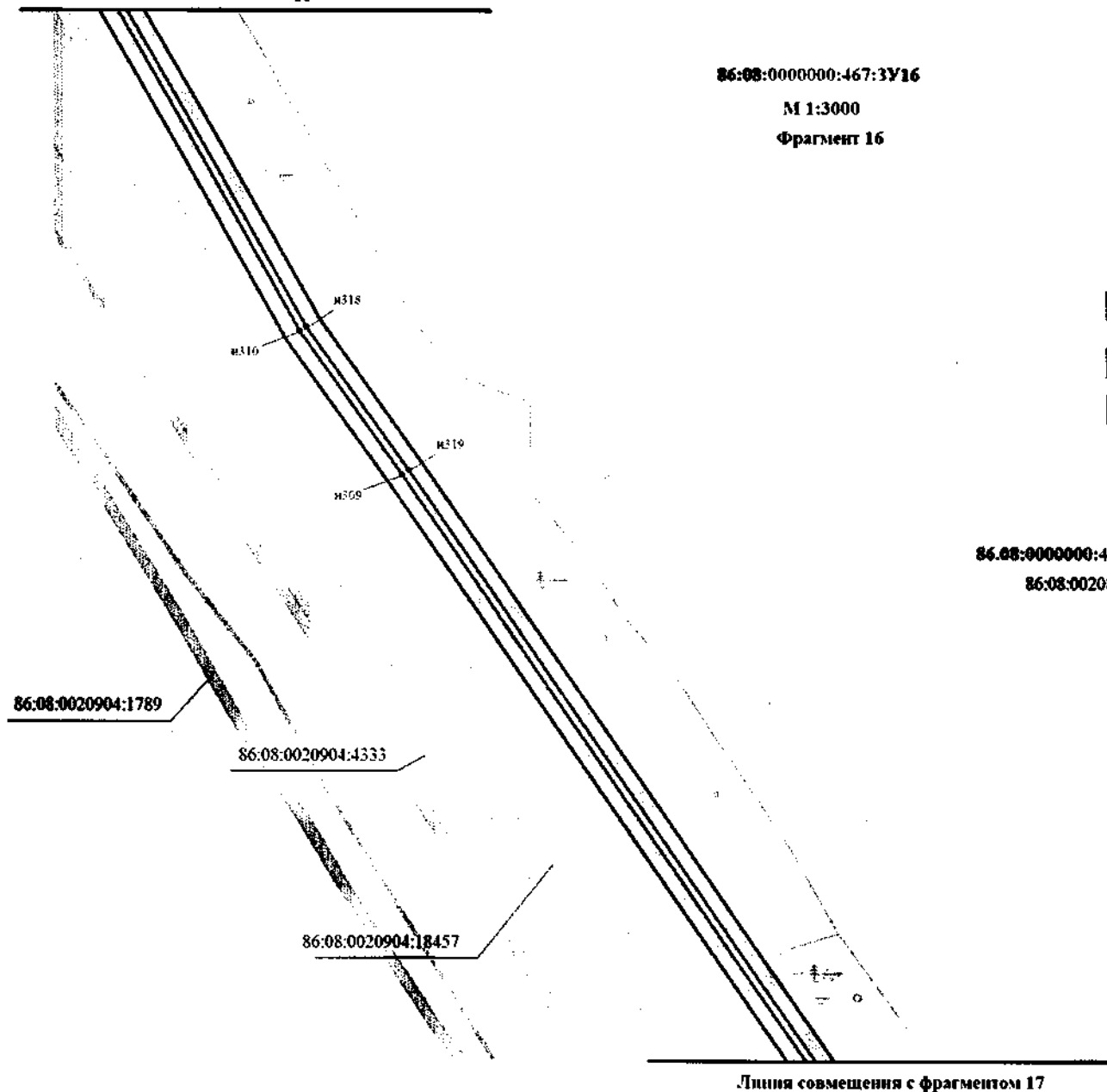


Линия совмещения с фрагментом 15

86:08:0000000:467:3У16

М 1:3000

Фрагмент 16



Условные обозначения:






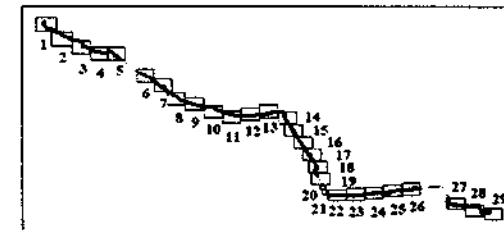
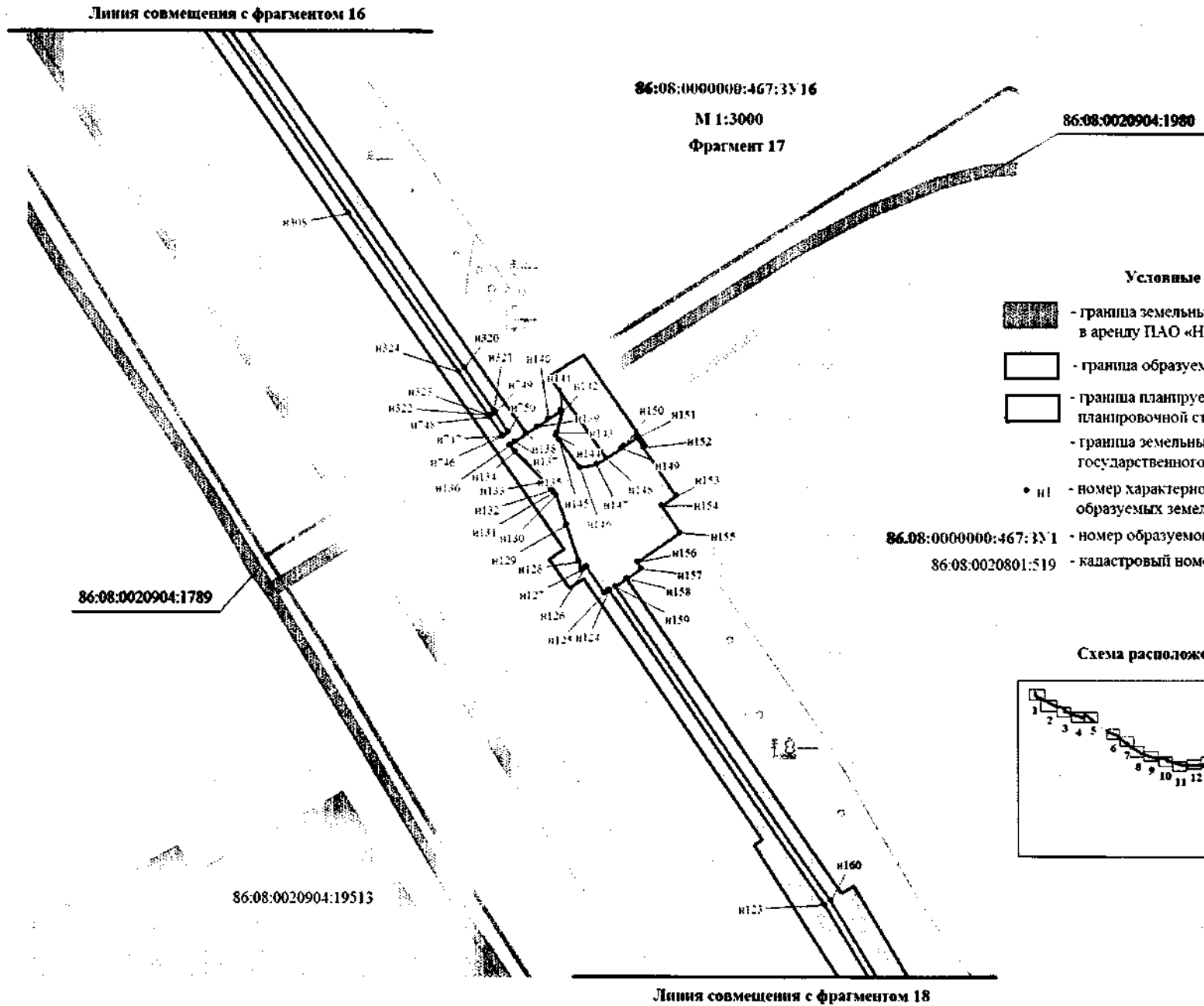
-  - граница земельных участков, предоставляемых в аренду ПАО «НК «Роснефть»
-  - граница образуемого земельного участка
-  - граница планируемых элементов планировочной структуры
-  - граница земельных участков по сведениям государственного кадастра недвижимости
-  н1 - номер характерной точки образуемых земельных участков
- 86.08.0000000:467:3У1 - номер образуемого земельного участка
- 86.08.0020801:519 - кадастровый номер земельного участка

Схема расположения фрагментов





86:08:0000000:467:33:16  
 М 1:3000  
 Фрагмент 17





86:08:0020904:1980

86:08:0020904:1789

86:08:0020904:19513

Линия совмещения с фрагментом 18

**Условные обозначения:**

-  - граница земельных участков, предоставляемых в аренду ПАО «НК «Роснефть»
-  - граница образуемого земельного участка
-  - граница планируемых элементов планировочной структуры
-  - граница земельных участков по сведениям государственного кадастра недвижимости
- Н1 - номер характерной точки образуемых земельных участков
- 86.08:0000000:467:33:1 - номер образуемого земельного участка
- 86:08:0020801:519 - кадастровый номер земельного участка

**Схема расположения фрагментов**



Линия совмещения с фрагментом 17

86:08:0000000:467:3У16

Линия совмещения с фрагментом 18

М 1:3000



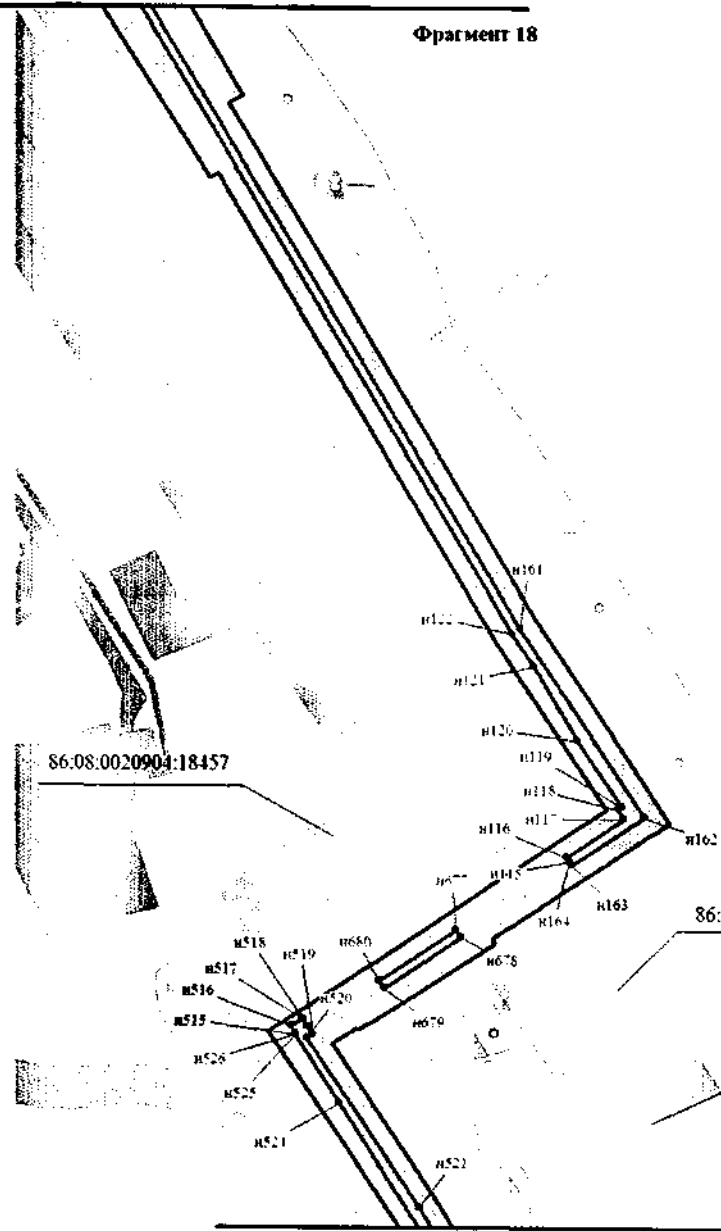
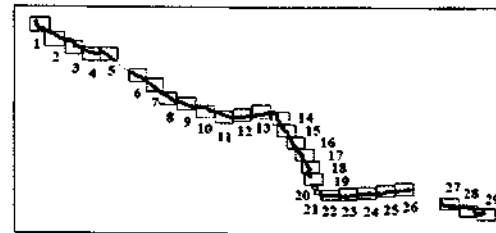
Фрагмент 18

Фрагмент 19

86:08:0020904:18457

86:08:0020904:18457

Схема расположения фрагментов







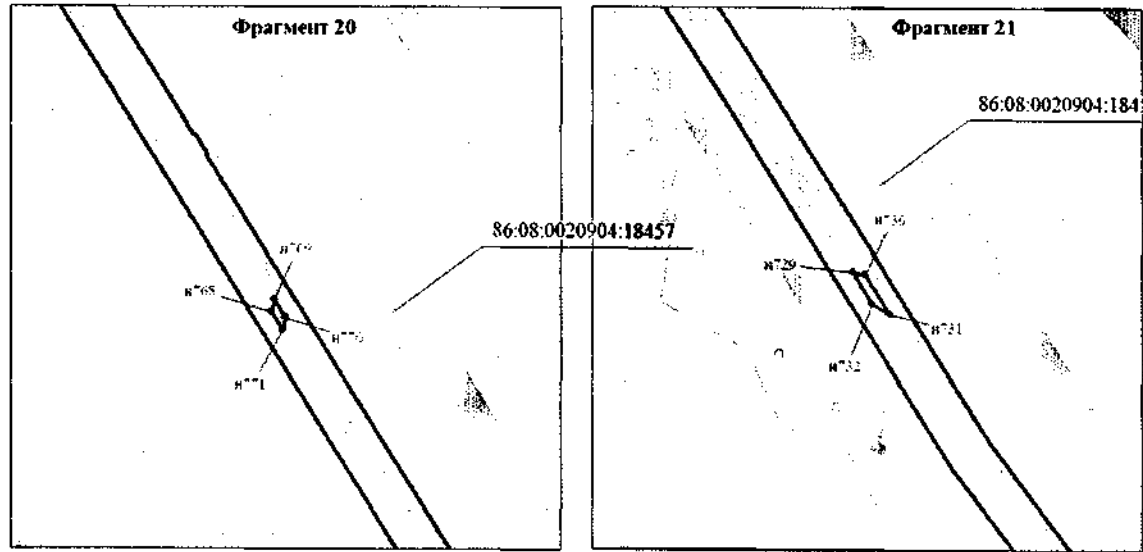
86:08:0020904:7926

86:08:0020904:4334

Линия совмещения с фрагментом 19

Условные обозначения:






-  - граница земельных участков, предоставляемых в аренду ПАО «НК «Роснефть»
-  - граница образуемого земельного участка
-  - граница планируемых элементов планировочной структуры
-  - граница земельных участков по сведениям государственного кадастра недвижимости
- n1 - номер характерной точки образуемых земельных участков
- 86:08:0000000:467:3У1 - номер образуемого земельного участка
- 86:08:0020801:519 - кадастровый номер земельного участка



86:08:0000000:467:3У16  
М 1:3000



**Условные обозначения:**

-  - граница земельных участков, предоставляемых в аренду ПАО «НК «Роснефть»
-  - граница образуемого земельного участка
-  - граница планируемых элементов планировочной структуры
-  - граница земельных участков по сведениям государственного кадастра недвижимости
-  n1 - номер характерной точки образуемых земельных участков
- 86:08:0000000:467:3У1 - номер образуемого земельного участка
- 86:08:0020801:519 - кадастровый номер земельного участка

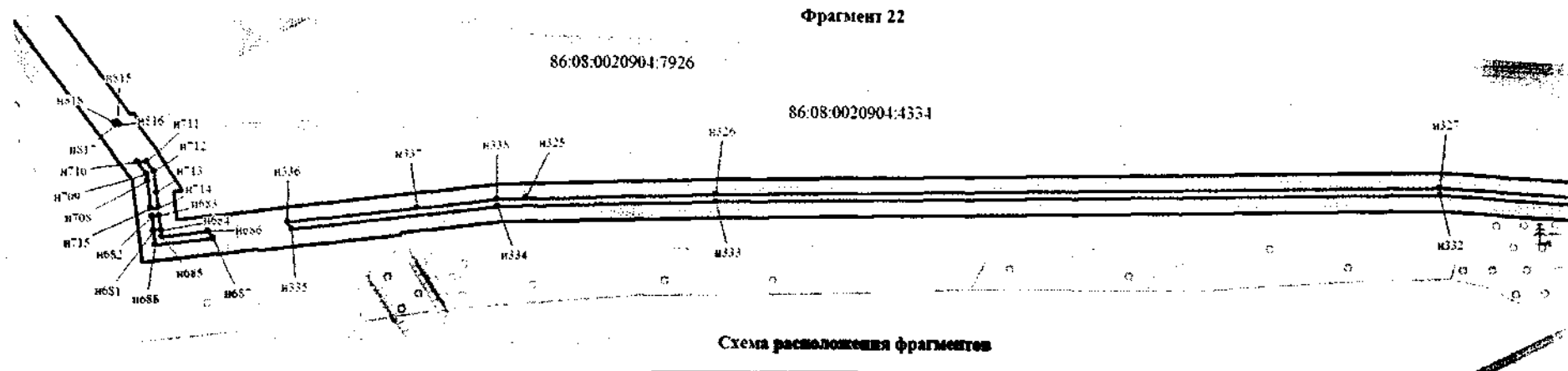



Схема расположения фрагментов



Линия совмещения с фрагментом 23



86:08:0000000:467:3У16

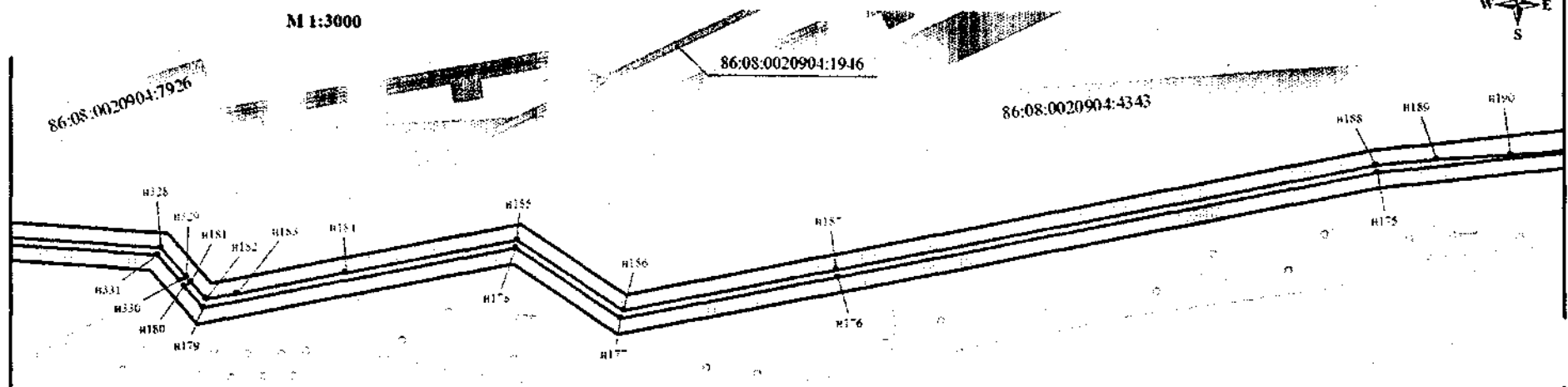
М 1:3000

Фрагмент 23



Линия совмещения с фрагментом 22

Линия совмещения с фрагментом 24



Фрагмент 24

Линия совмещения с фрагментом 23

Линия совмещения с фрагментом 25

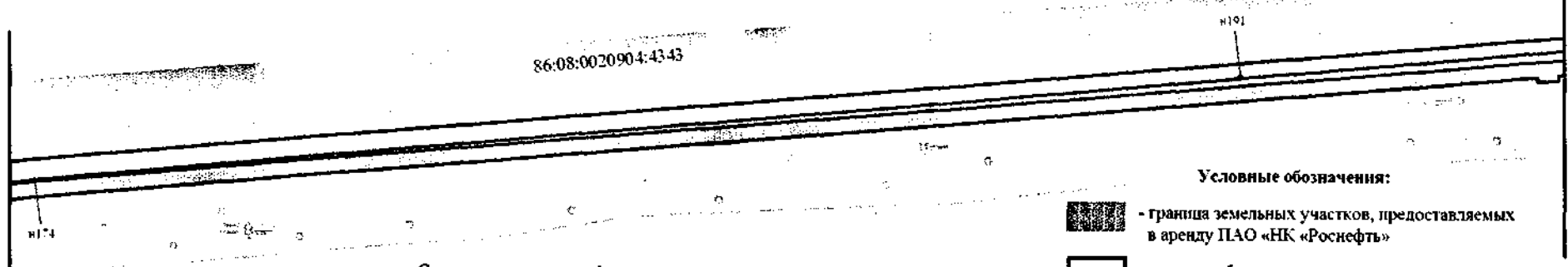
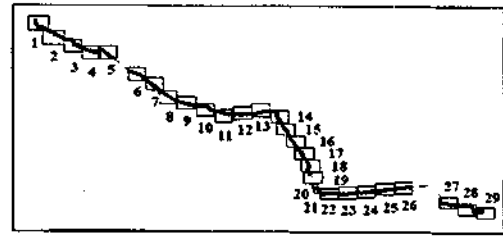







Схема расположения фрагментов



Условные обозначения:

-  - граница земельных участков, предоставляемых в аренду ПАО «НК «Роснефть»
-  - граница образуемого земельного участка
-  - граница планируемых элементов планировочной структуры
-  - граница земельных участков по сведениям государственного кадастра недвижимости
-  H1 - номер характерной точки образуемых земельных участков

86:08:0000000:467:3У1 - номер образуемого земельного участка

86:08:0020801:519 - кадастровый номер земельного участка

86:08:0000000:467:3У16  
М 1:3000

Фрагмент 25

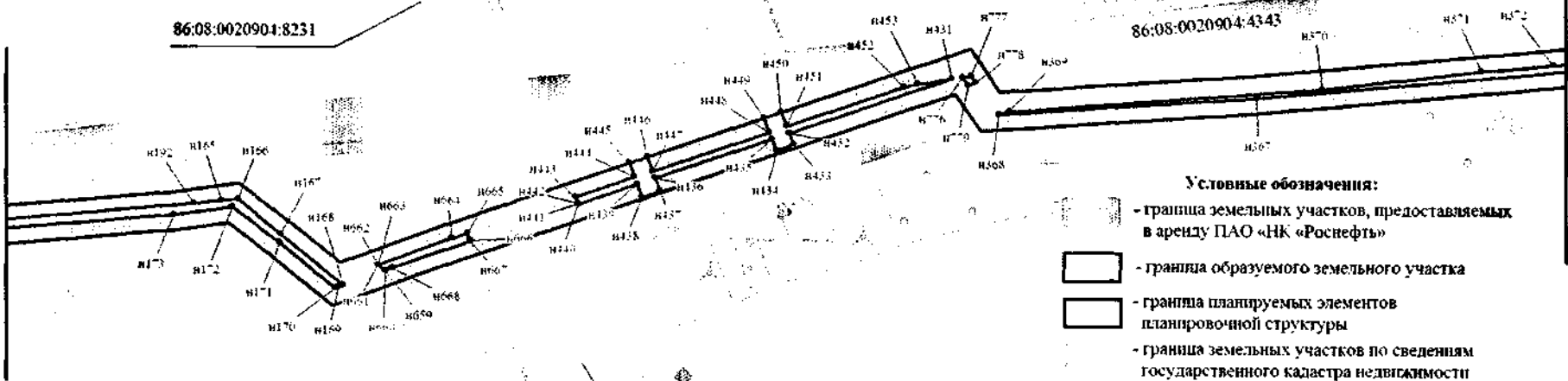
86:08:0020904:8231

86:08:0020904:4343



Линия совмещения с фрагментом 24

Линия совмещения с фрагментом 26




Условные обозначения:

- граница земельных участков, предоставляемых в аренду ПАО «НК «Роснефть»
- граница образуемого земельного участка
- граница планируемых элементов планировочной структуры
- граница земельных участков по сведениям государственного кадастра недвижимости
- n1 - номер характерной точки образуемых земельных участков

86:08:0000000:467:3У1 - номер образуемого земельного участка

86:08:0020801:519 - кадастровый номер земельного участка

Схема расположения фрагментов



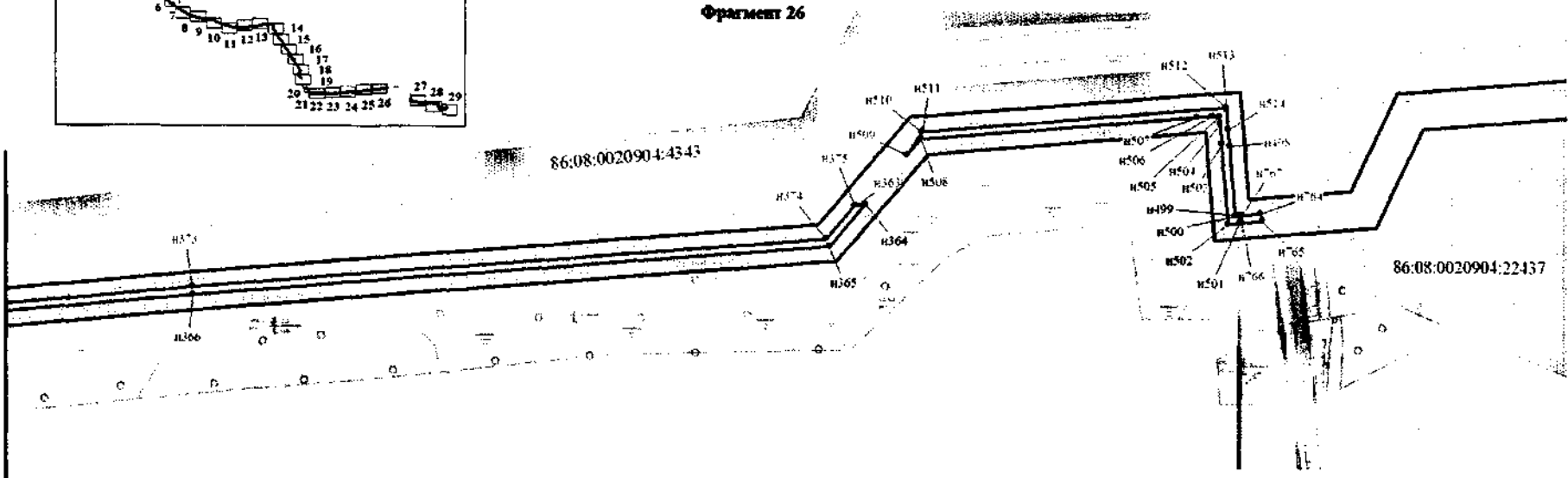
86:08:0020904:8229

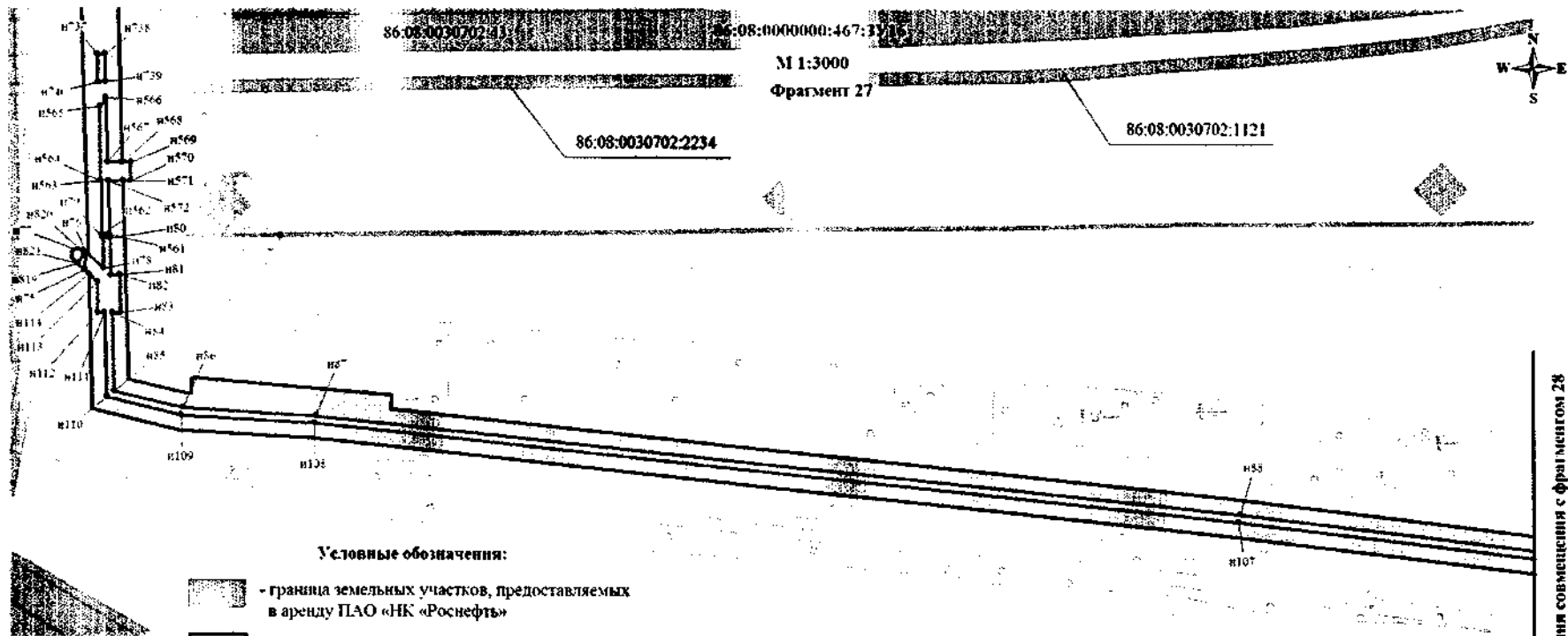
Фрагмент 26

86:08:0020904:4343

86:08:0020904:22437

Линия совмещения с фрагментом 25





Условные обозначения:






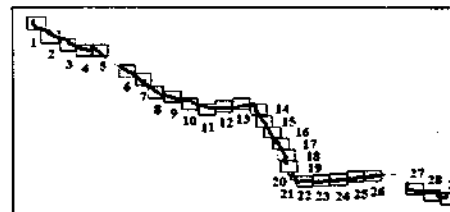
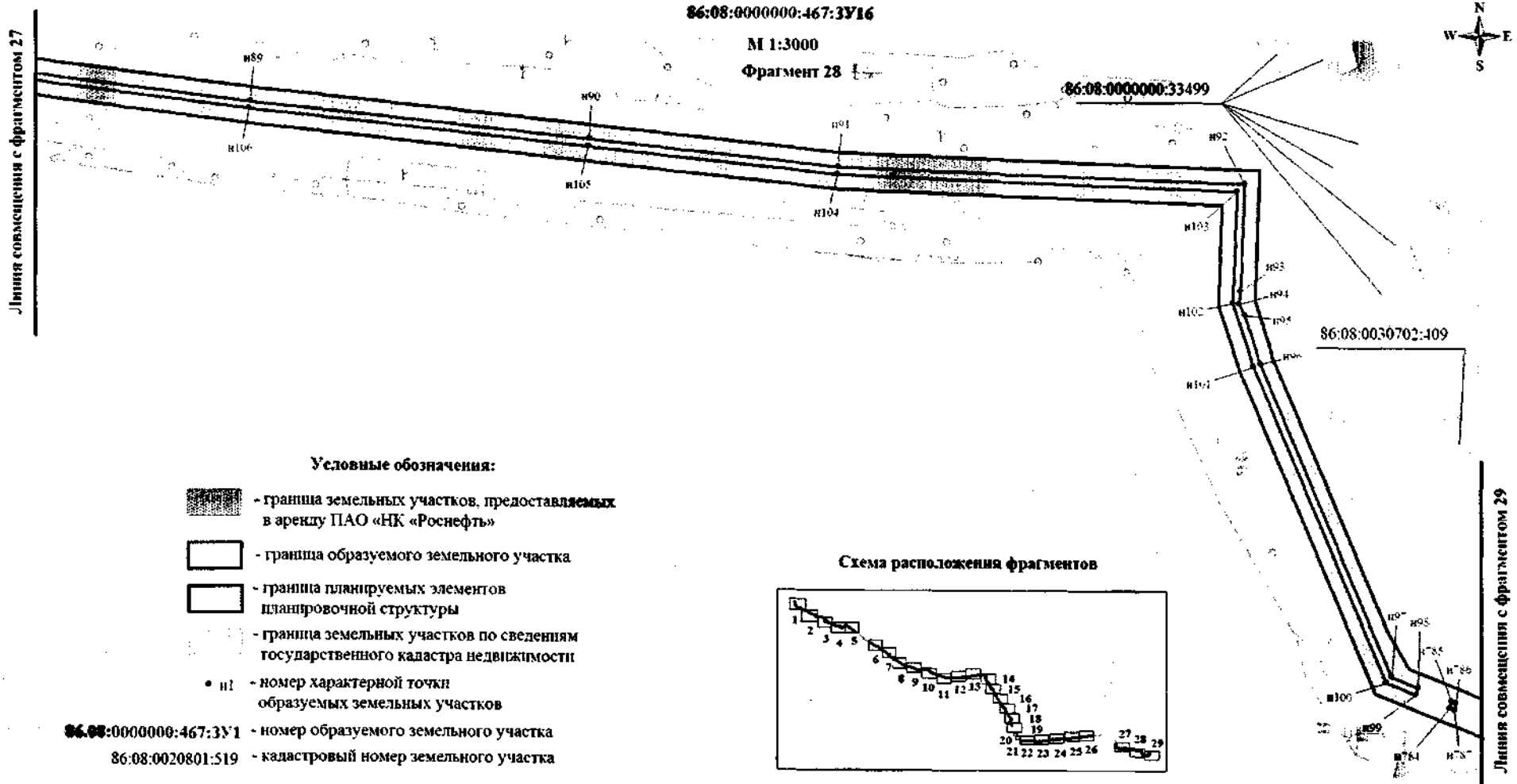
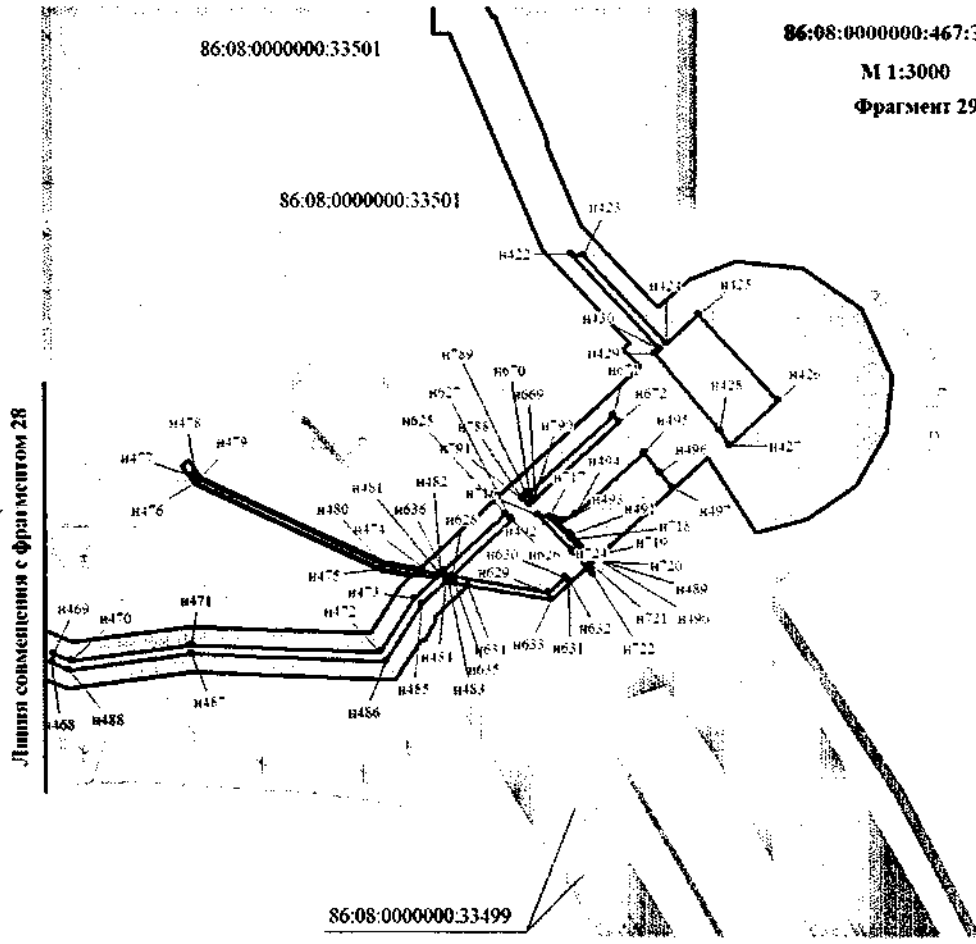
-  - граница земельных участков, предоставляемых в аренду ПАО «НК «Роснефть»
  -  - граница образуемого земельного участка
  -  - граница планируемых элементов планировочной структуры
  -  - граница земельных участков по сведениям государственного кадастра недвижимости
  -  н1 - номер характерной точки образуемых земельных участков
- 86:08:0000000:467:331 - номер образуемого земельного участка  
 86:08:0020801:519 - кадастровый номер земельного участка

Схема расположения фрагментов



Линия совмещения с фрагментом 28

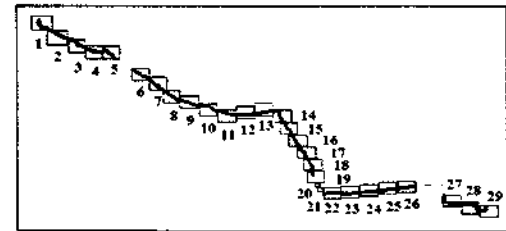








86:08:0000000:467:3У16  
 М 1:3000  
 Фрагмент 29



Схема расположения фрагментов



Условные обозначения:

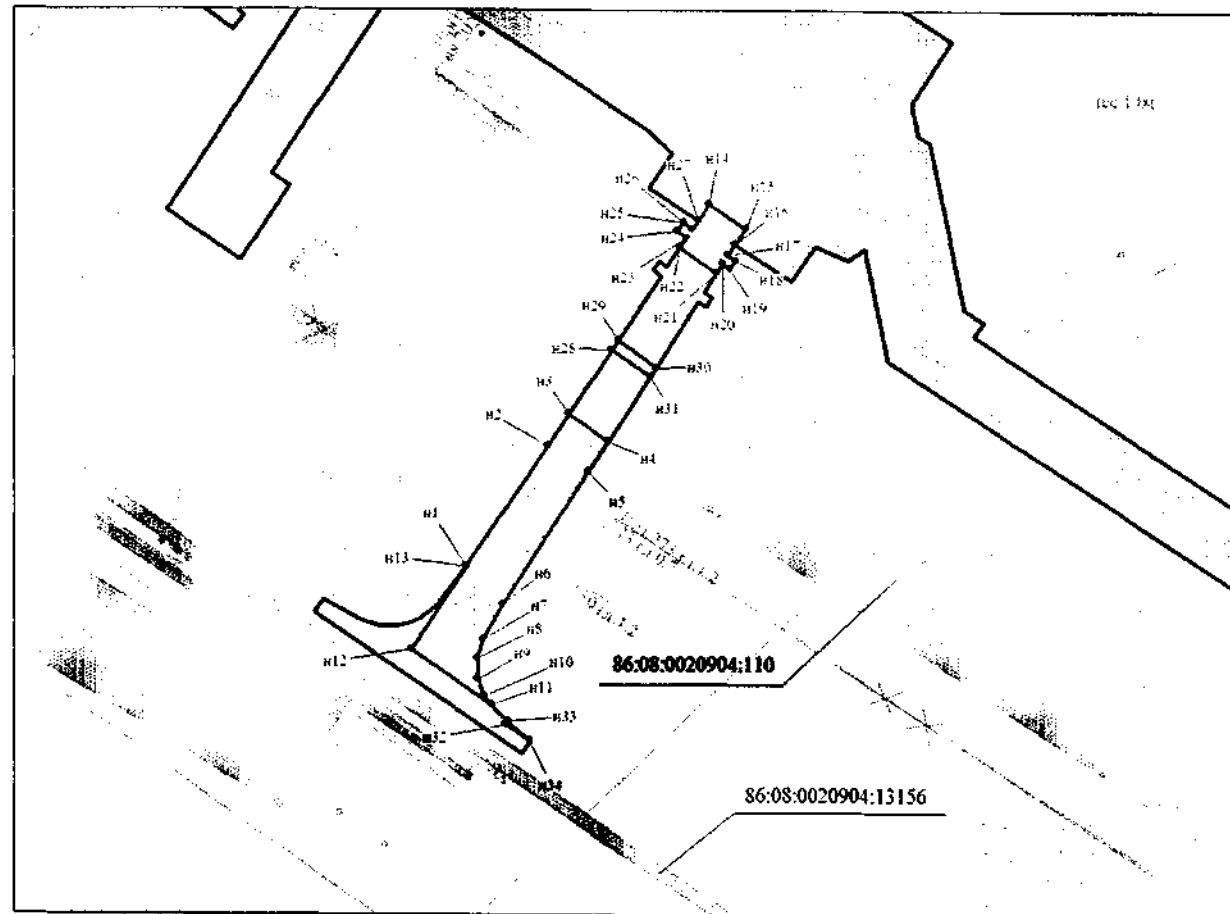
-  - граница земельных участков, предоставляемых в аренду ПАО «НК «Роснефть»
-  - граница образуемого земельного участка
-  - граница планируемых элементов планировочной структуры
-  - граница земельных участков по сведениям государственного кадастра недвижимости
- H1 - номер характерной точки образуемых земельных участков

86:08:0000000:467:3У1 - номер образуемого земельного участка  
 86:08:0020801:519 - кадастровый номер земельного участка





Линия соприкосновения с фрагментом 28

86:08:0000000:467:3317

M 1:2000

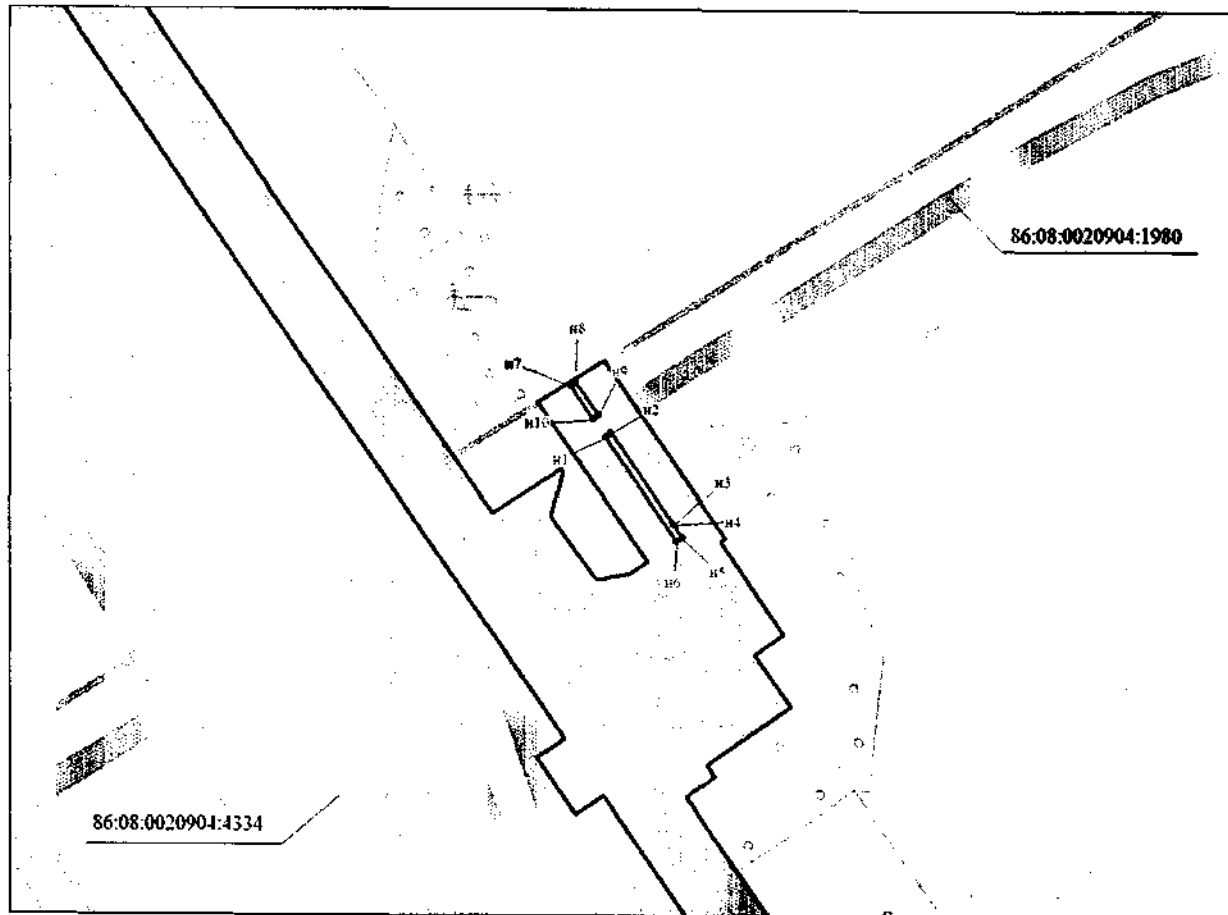


## Условные обозначения:





-  - граница земельных участков, предоставляемых в аренду ПАО «НК «Роснефть»
-  - граница образуемого земельного участка
-  - граница планируемых элементов планировочной структуры
-  - граница земельных участков по сведениям государственного кадастра недвижимости
- n1 - номер характерной точки образуемых земельных участков
- 86:08:0000000:467:3317 - номер образуемого земельного участка
- 86:08:0020801:519 - кадастровый номер земельного участка

86:08:000000:467:3У18

М 1:2000



## Условные обозначения:

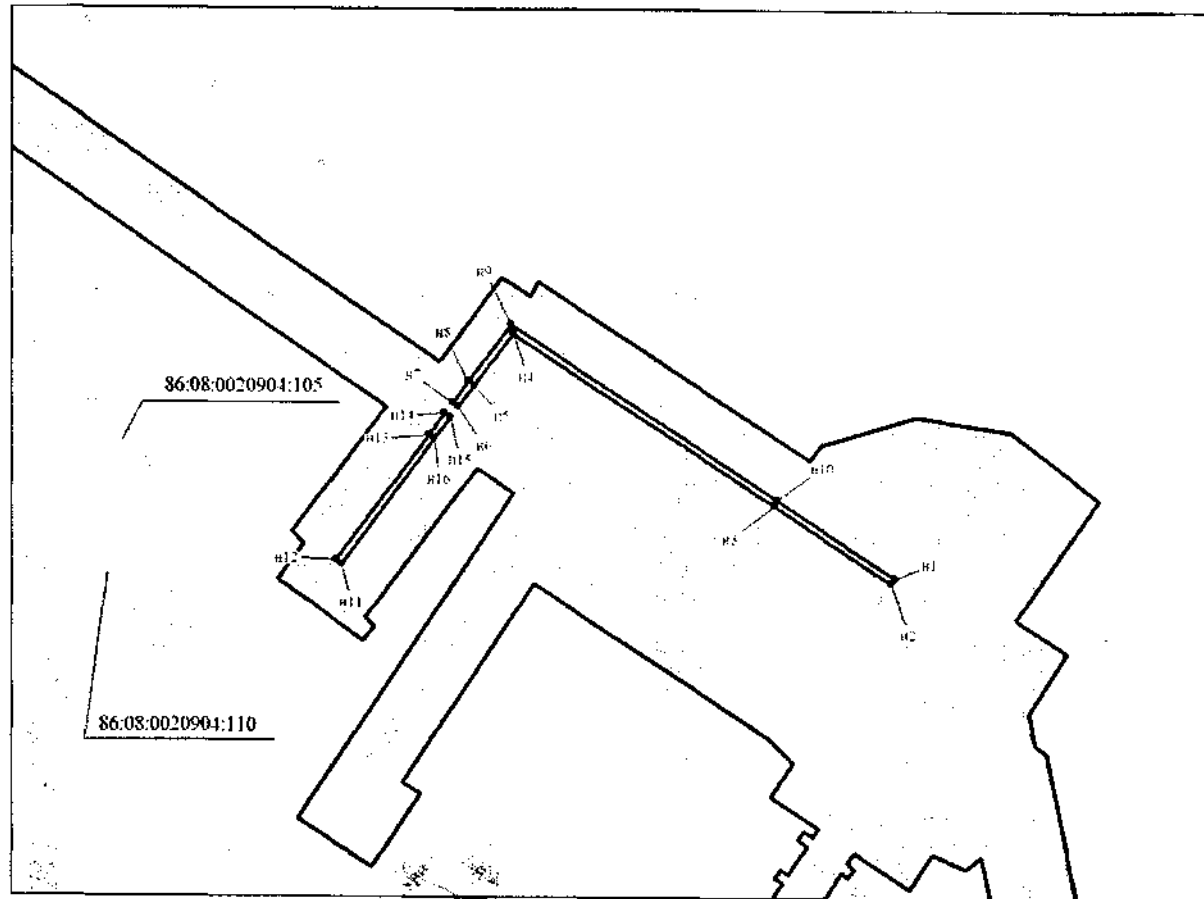
-  - граница земельных участков, предоставляемых в аренду ПАО «НК «Роснефть»
-  - граница образуемого земельного участка
-  - граница планируемых элементов планировочной структуры
-  - граница земельных участков по сведениям государственного кадастра недвижимости
- n1 - номер характерной точки образуемых земельных участков

86:08:000000:467:3У1 - номер образуемого земельного участка





86:08:0020801:519 - кадастровый номер земельного участка

86:08:000000:467:3У19

М 1:2000



## Условные обозначения:

-  - граница земельных участков, предоставляемых в аренду ПАО «НК «Роснефть»
-  - граница образуемого земельного участка
-  - граница планируемых элементов планировочной структуры
-  - граница земельных участков по сведениям государственного кадастра недвижимости
- н1 - номер характерной точки образуемых земельных участков

86:08:000000:467:3У1 - номер образуемого земельного участка

86:08:0020801:519 - кадастровый номер земельного участка



86:08:0000000:467:3320

М 1:3000

Фрагмент 1

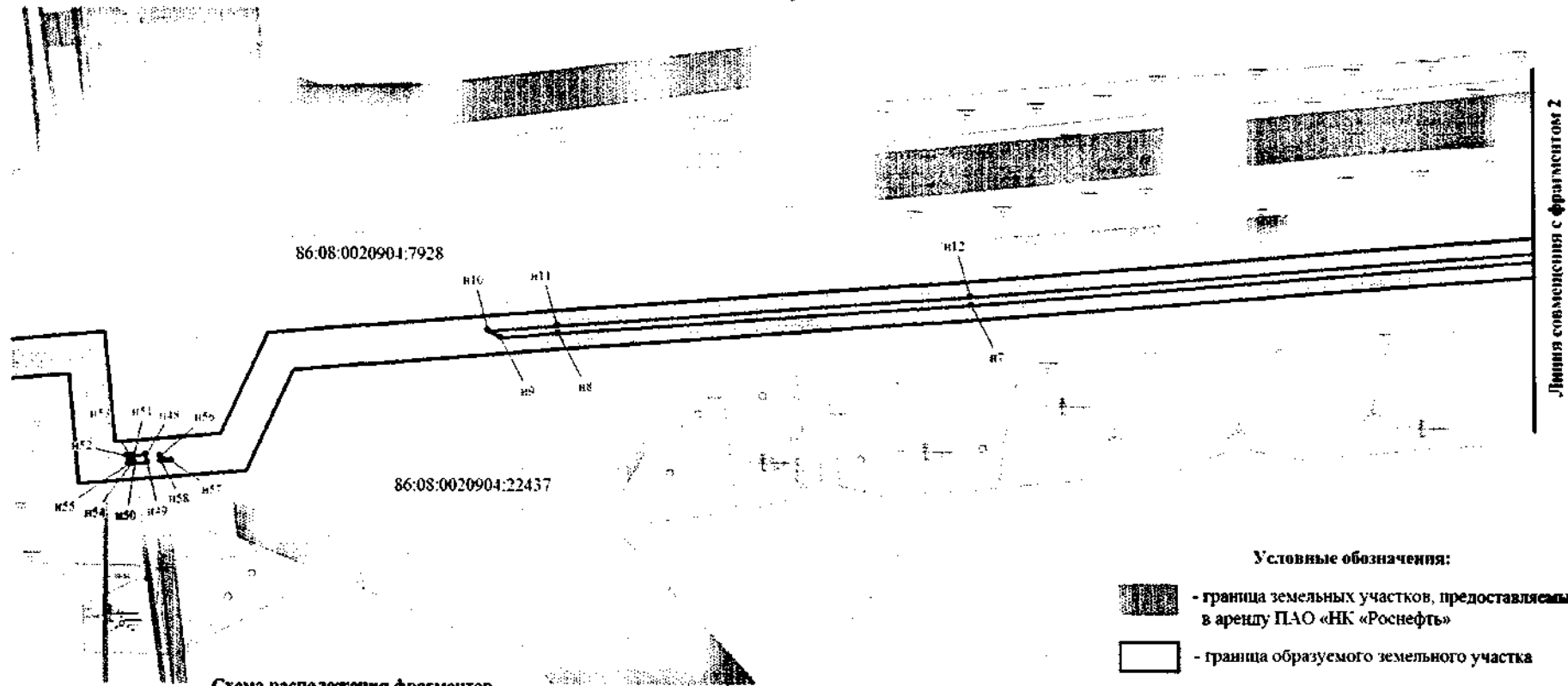
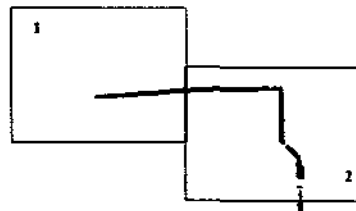






Схема расположения фрагментов



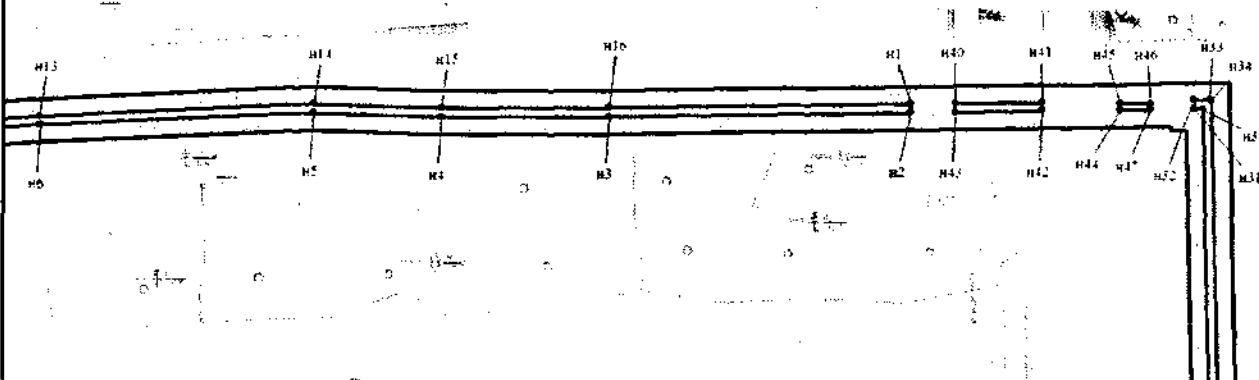
Условные обозначения:

-  - граница земельных участков, предоставляемых в аренду ПАО «НК «Роснефть»
-  - граница образуемого земельного участка
-  - граница планируемых элементов планировочной структуры
-  - граница земельных участков по сведениям государственного кадастра недвижимости
- н1 - номер характерной точки образуемых земельных участков

86:08:0000000:467:331 - номер образуемого земельного участка

86:08:0020801:519 - кадастровый номер земельного участка

Линия совмещения с фрагментом I



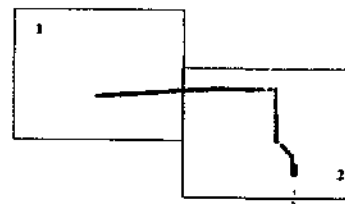
86:08:0000000:467:3У20

М 1:3000





Фрагмент 2



Схема расположения фрагментов



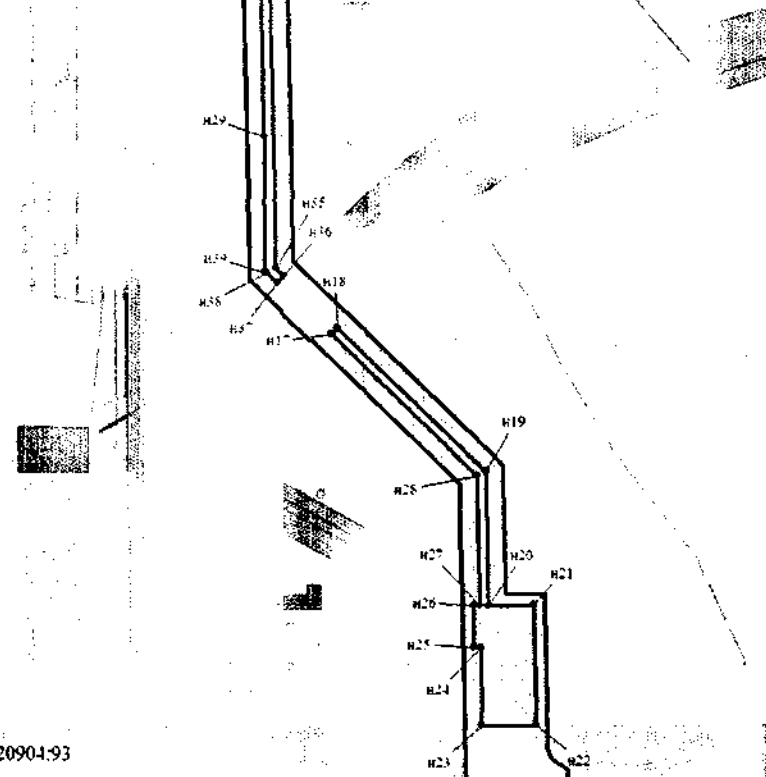
## Условные обозначения:

-  - граница земельных участков, предоставляемых в аренду ПАО «НК «Роснефть»
-  - граница образуемого земельного участка
-  - граница планируемых элементов планировочной структуры
-  - граница земельных участков по сведениям государственного кадастра недвижимости
- H1 - номер характерной точки образуемых земельных участков

86.08:0000000:467:3У1 - номер образуемого земельного участка

86.08:0020801:519 - кадастровый номер земельного участка

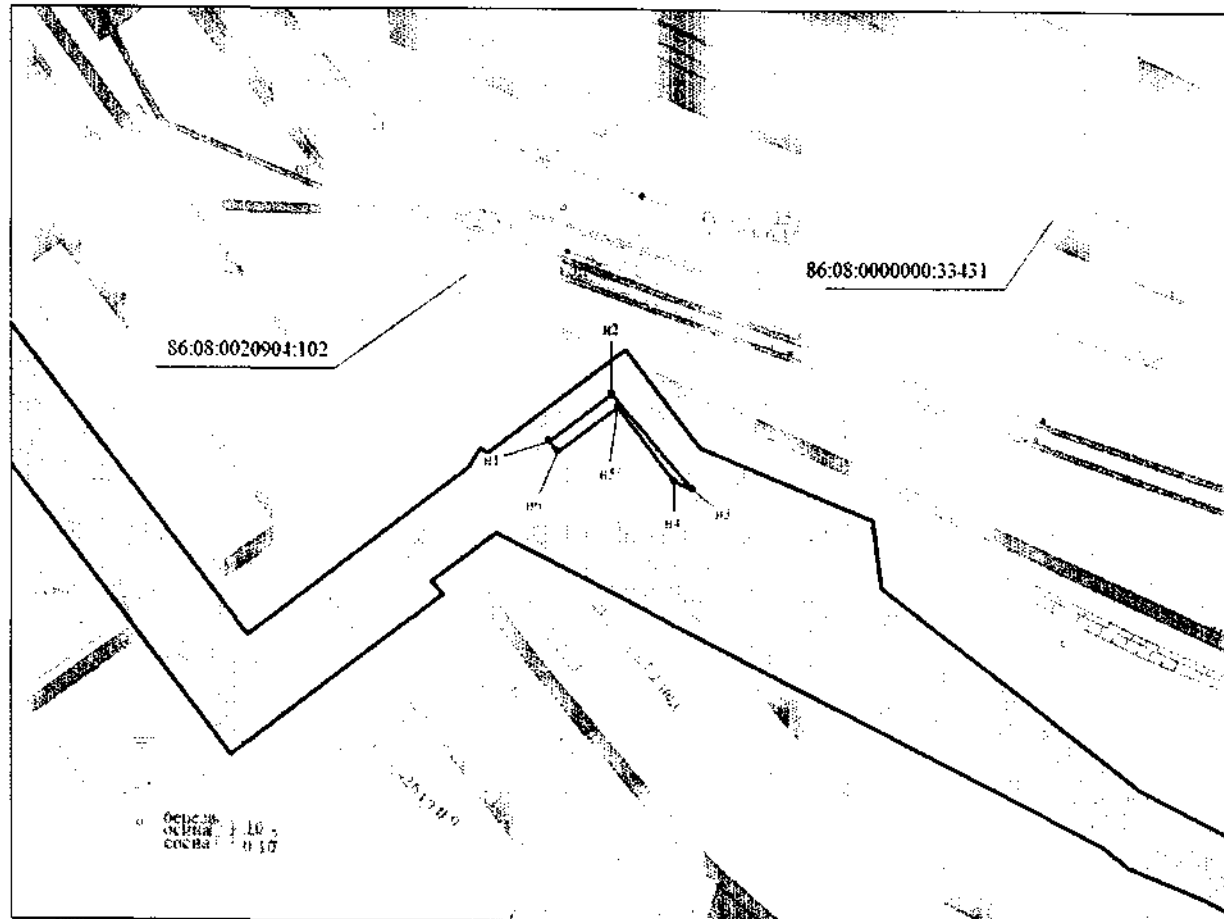
86:08:0020904:7914







86.08:0020904:93

86:08:0000000:467:3У21

М 1:2000



## Условные обозначения:

-  - граница земельных участков, предоставляемых в аренду ПАО «НК «Роснефть»
-  - граница образуемого земельного участка
-  - граница планируемых элементов планировочной структуры
-  - граница земельных участков по сведениям государственного кадастра недвижимости
- H1 - номер характерной точки образуемых земельных участков

86:08:0000000:467:3У1 - номер образуемого земельного участка

86:08:0020801:519 - кадастровый номер земельного участка

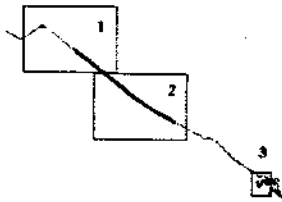
86:08:0000000:467:3У22

М 1:3000






Фрагмент 1

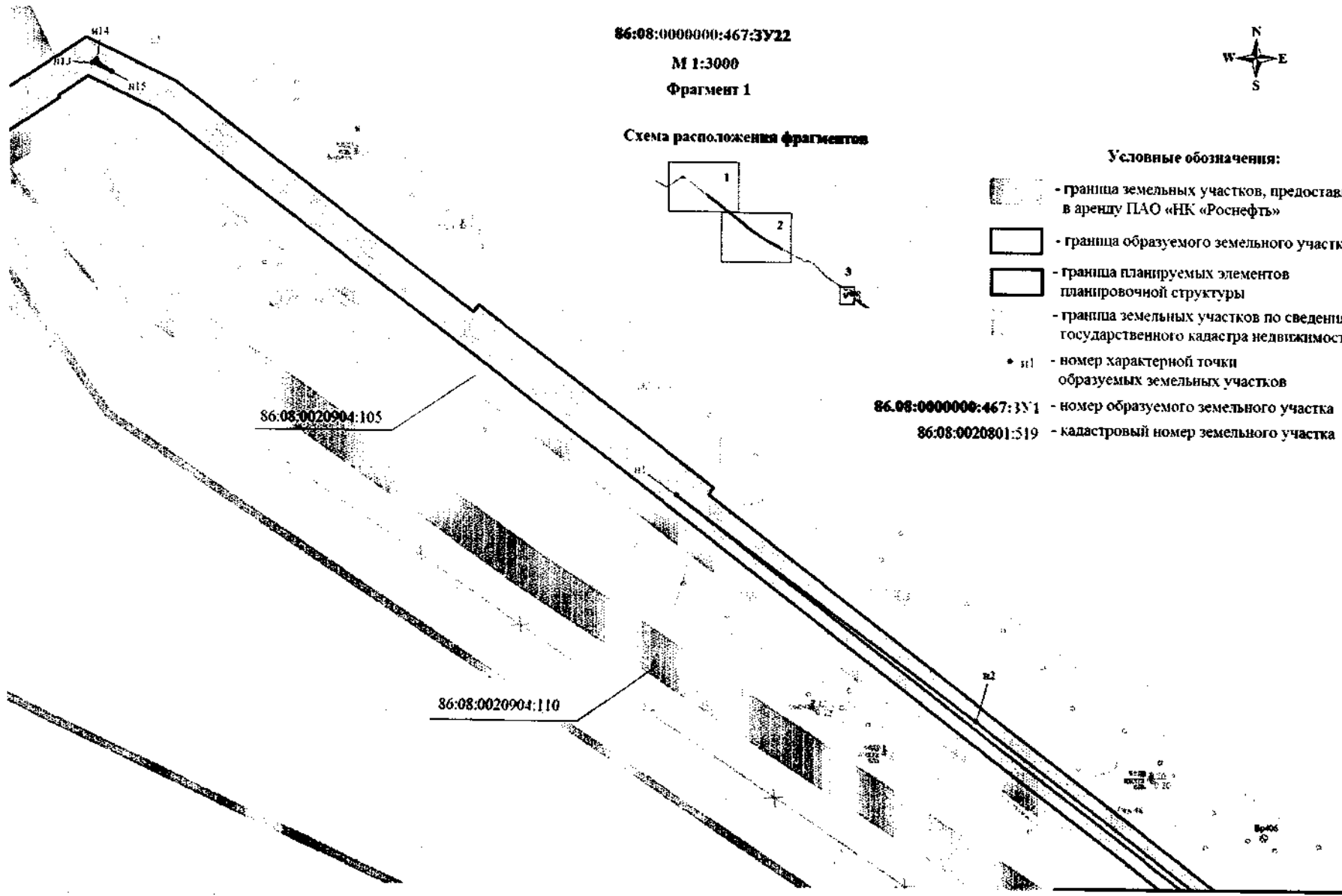


Схема расположения фрагментов



Условные обозначения:

-  - граница земельных участков, предоставляемых в аренду ПАО «НК «Роснефть»
-  - граница образуемого земельного участка
-  - граница планируемых элементов планировочной структуры
-  - граница земельных участков по сведениям государственного кадастра недвижимости
-  n1 - номер характерной точки образуемых земельных участков
- 86:08:0000000:467:3У1 - номер образуемого земельного участка
- 86:08:0020901:519 - кадастровый номер земельного участка



Линия совмещения с фрагментом 2

Линия совмещения с фрагментом 1

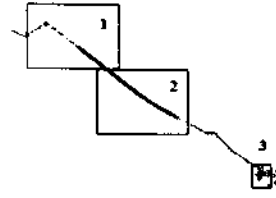
86:08:000000:467:33/22

М 1:3000





Фрагмент 2



Схема расположения фрагментов



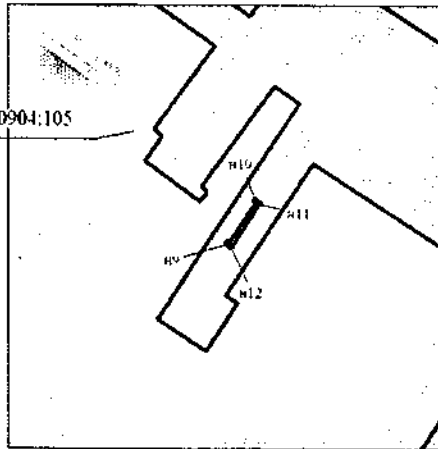
Условные обозначения:

-  - граница земельных участков, предоставляемых в аренду ПАО «НК «Роснефть»
-  - граница образуемого земельного участка
-  - граница планируемых элементов планировочной структуры
-  - граница земельных участков по сведениям государственного кадастра недвижимости
- n1 - номер характерной точки образуемых земельных участков
- 86.08:000000:467:33/1 - номер образуемого земельного участка
- 86:08:0020801:519 - кадастровый номер земельного участка

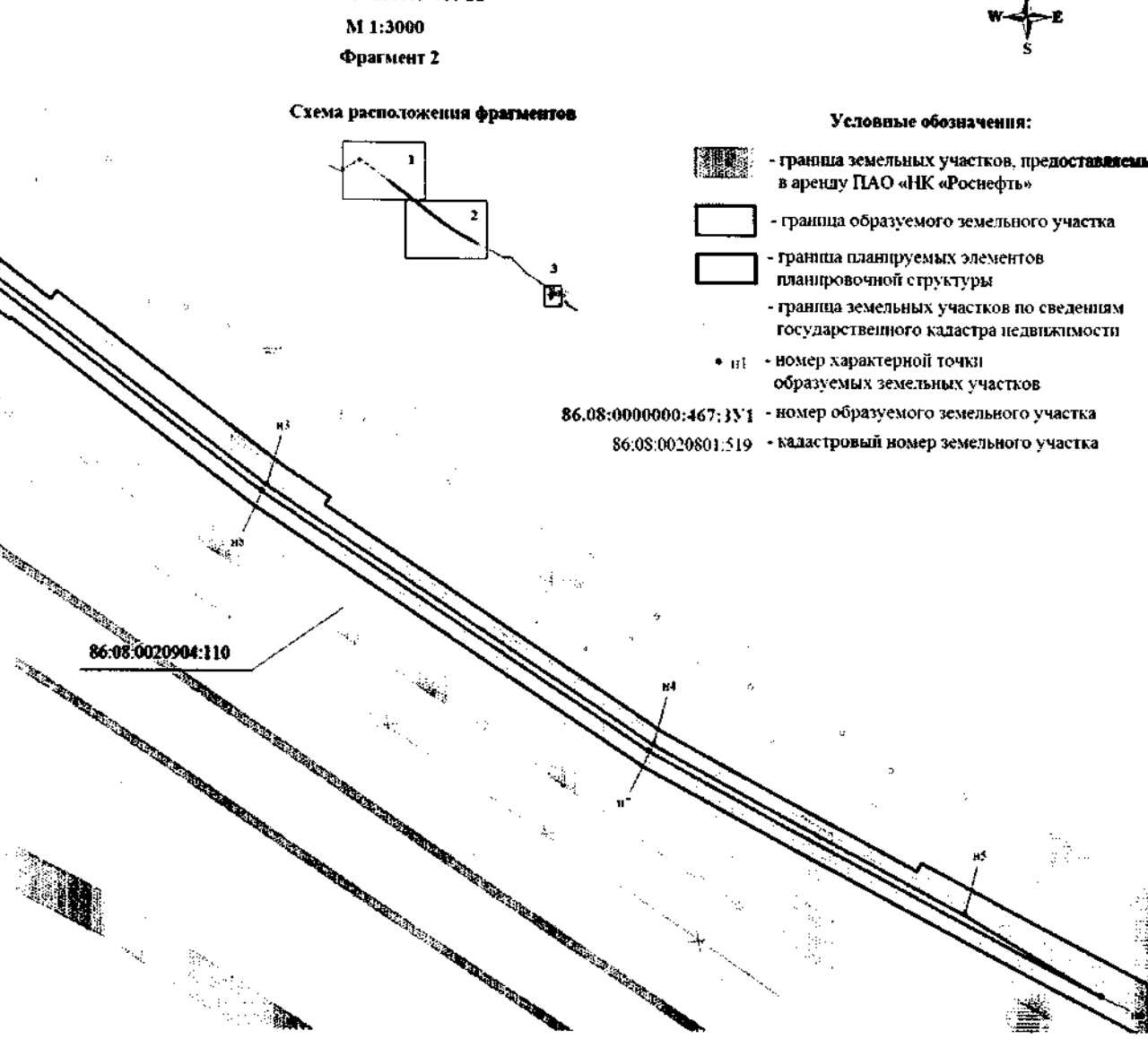
86:08:0020904:105

Фрагмент 3

86:08:0020904:105

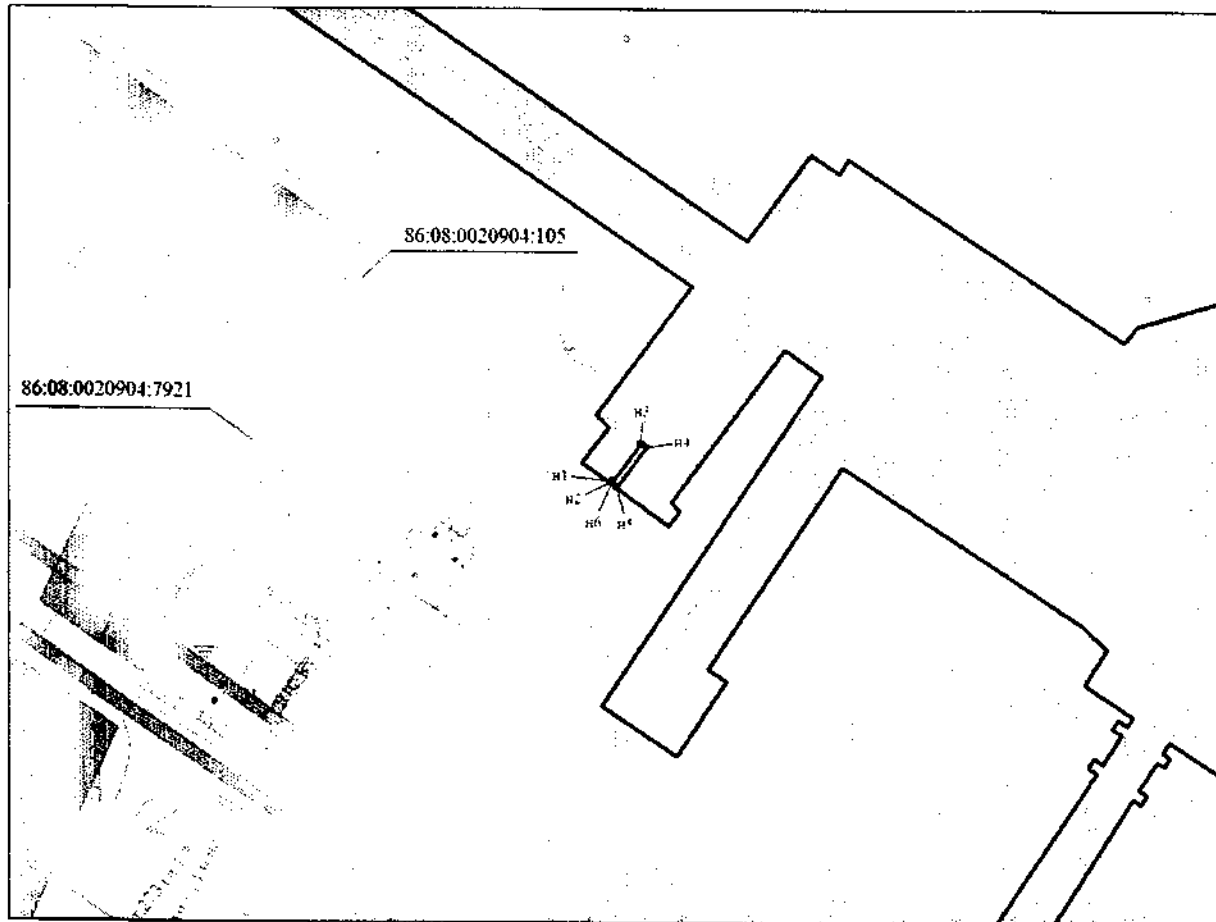


86:08:0020904:110







86:08:0000000:467:3У23

М 1:2000



## Условные обозначения:

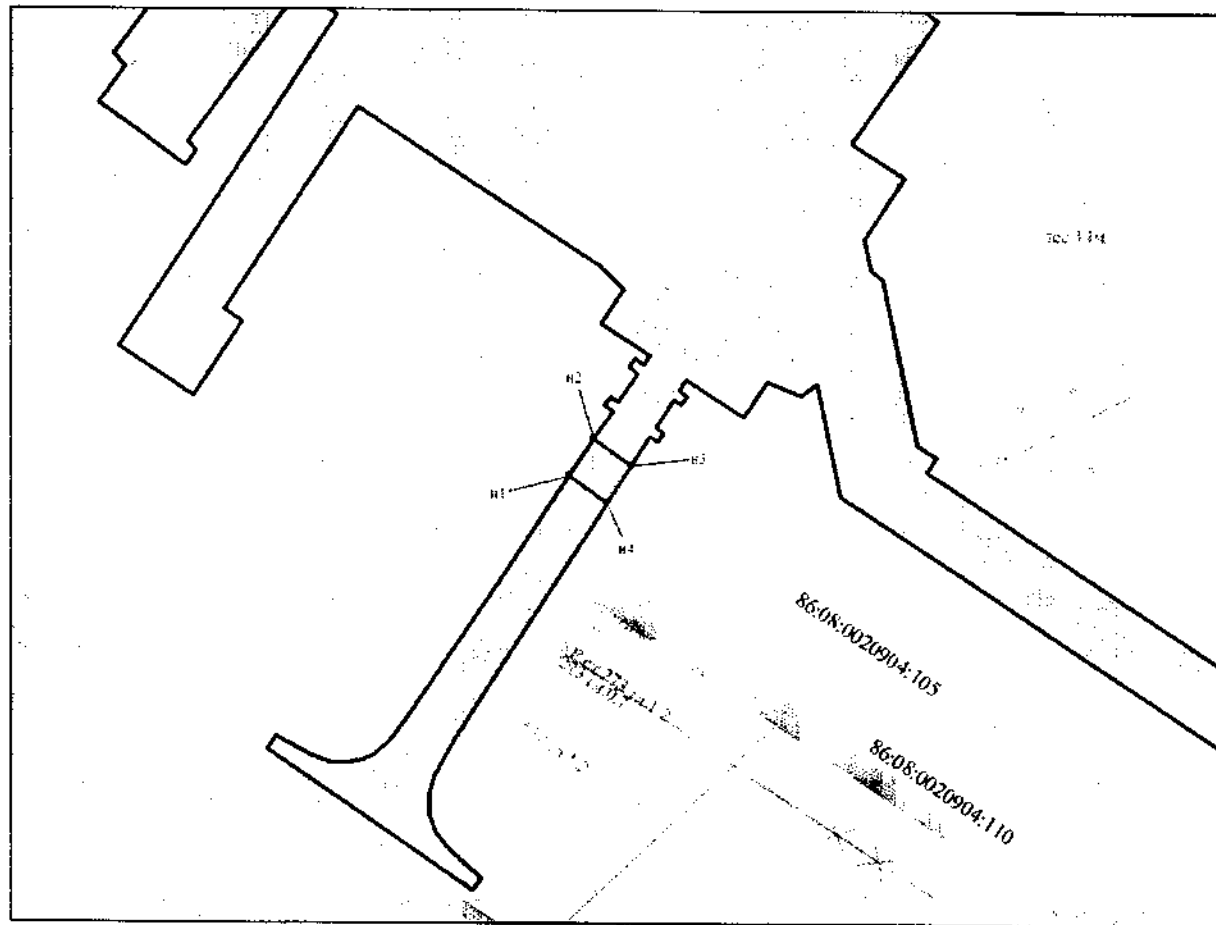
-  - граница земельных участков, предоставляемых в аренду ПАО «НК «Роснефть»
-  - граница образуемого земельного участка
-  - граница планируемых элементов планировочной структуры
-  - граница земельных участков по сведениям государственного кадастра недвижимости
- n1 - номер характерной точки образуемых земельных участков

86.08:0000000:467:3У1 - номер образуемого земельного участка





86.08:0020801:519 - кадастровый номер земельного участка

86:08:0000000:467:3У24

М 1:2000



## Условные обозначения:

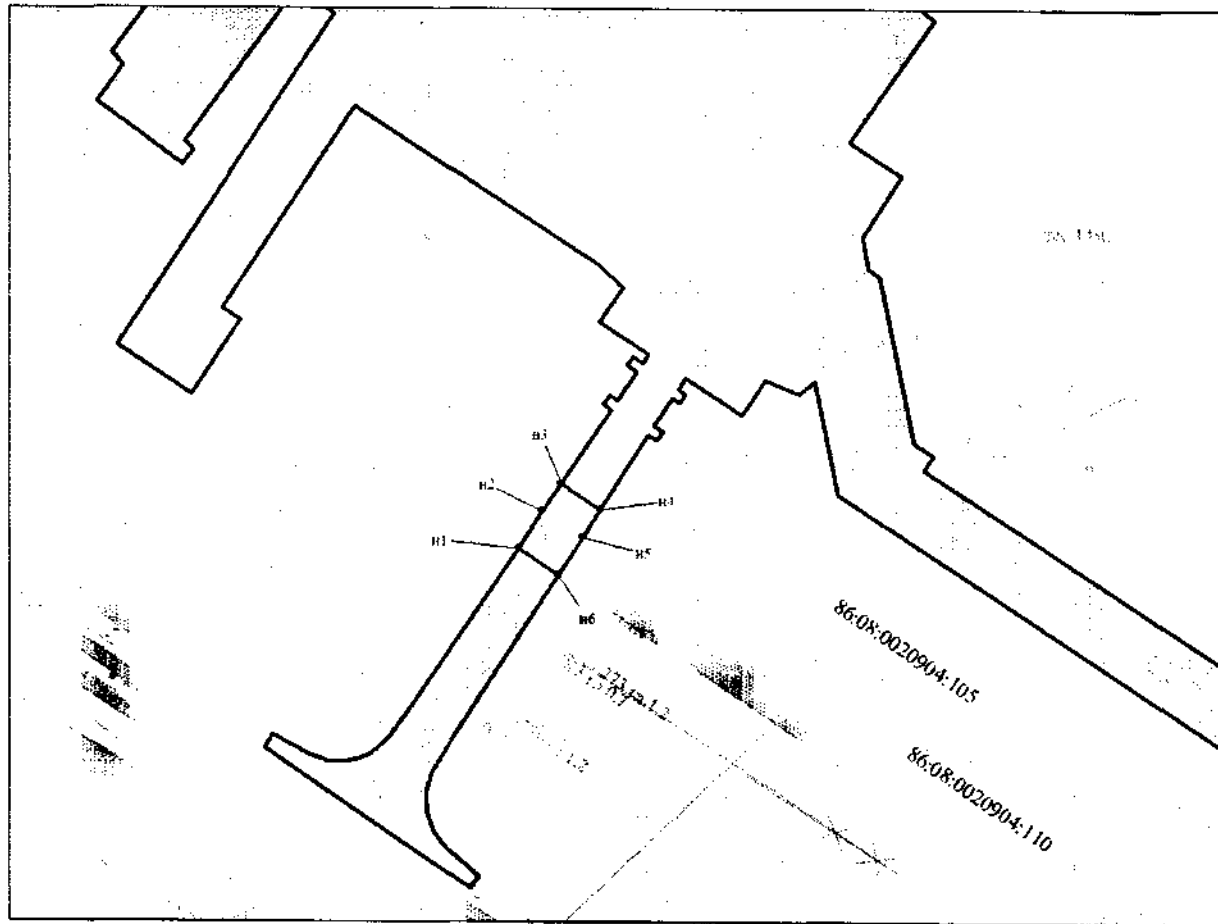
-  - граница земельных участков, предоставляемых в аренду ПАО «НК «Роснефть»
-  - граница образуемого земельного участка
-  - граница планируемых элементов планировочной структуры
-  - граница земельных участков по сведениям государственного кадастра недвижимости
- H1 - номер характерной точки образуемых земельных участков

86.08:0000000:467:3У1 - номер образуемого земельного участка





86.08.0020801:519 - кадастровый номер земельного участка

86:08:000000:10:33'2

M 1:2000



## Условные обозначения:

-  - граница земельных участков, предоставляемых в аренду ПАО «НК «Роснефть»
-  - граница образуемого земельного участка
-  - граница планируемых элементов планировочной структуры
-  - граница земельных участков по сведениям государственного кадастра недвижимости
- н1 - номер характерной точки образуемых земельных участков

86.08:000000:467:33'1 - номер образуемого земельного участка

86:08.0020801:519 - кадастровый номер земельного участка



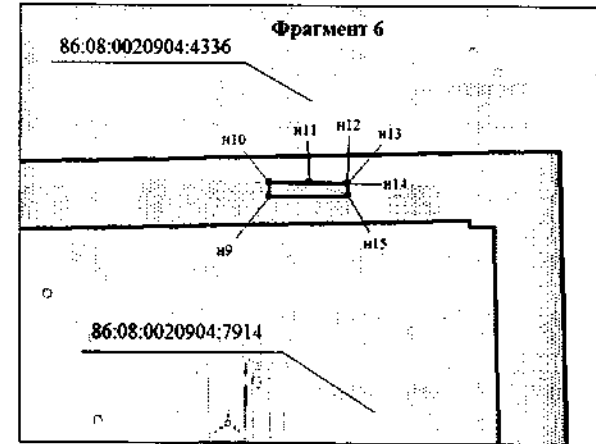
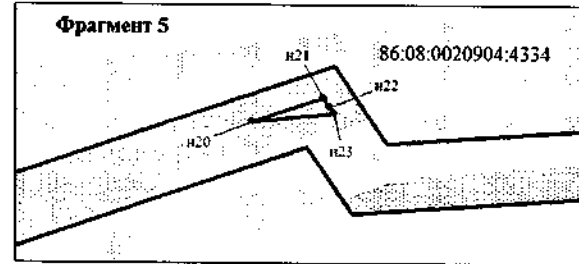
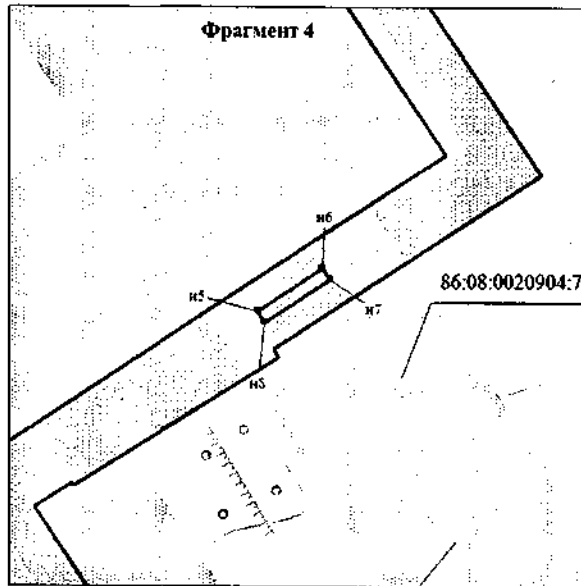
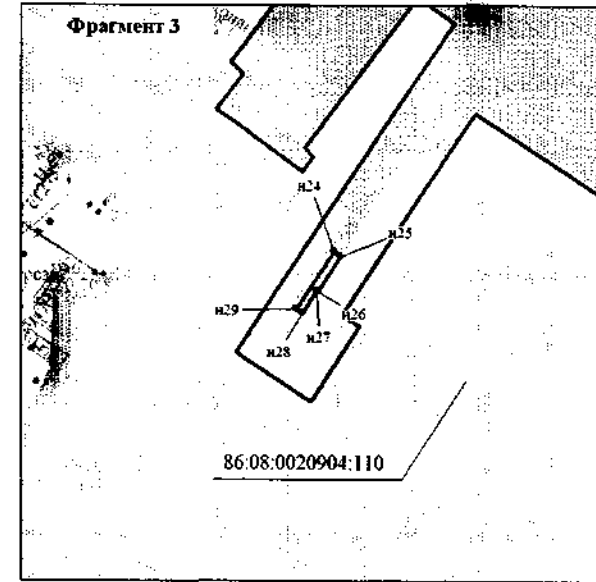
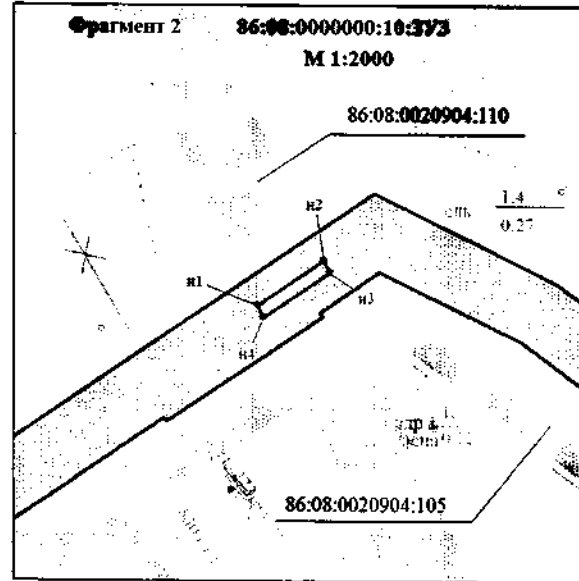
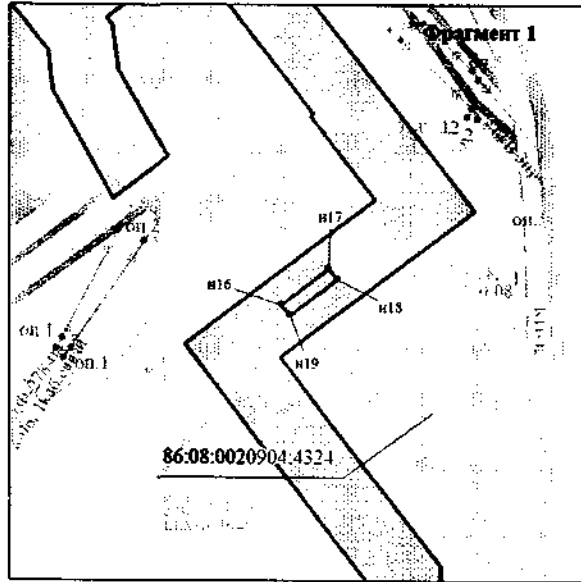
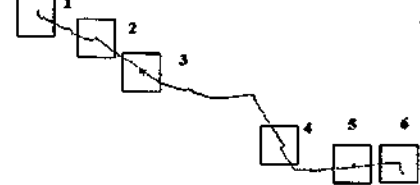


Схема расположения фрагментов



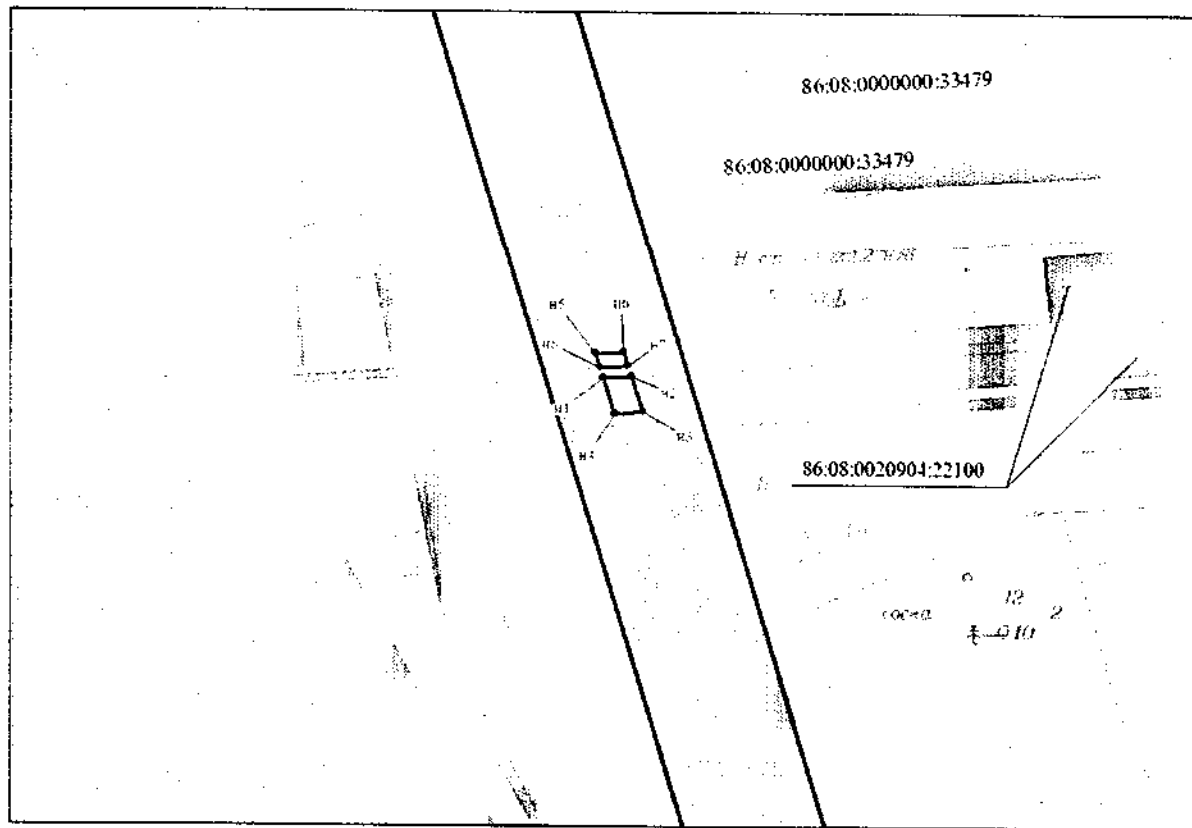
Условные обозначения:

- граница земельных участков, предоставляемых в аренду ПАО «НК «Роснефть»
- граница образуемого земельного участка
- граница планируемых элементов планировочной структуры
- граница земельных участков по сведениям государственного кадастра недвижимости
- n1 - номер характерной точки образуемых земельных участков
- 86:08:0000000:467:3У1 - номер образуемого земельного участка
- 86:08:0020801:519 - кадастровый номер земельного участка






86:08:0020904:4334

86:08:0020904:22100:3У2

М 1:1000

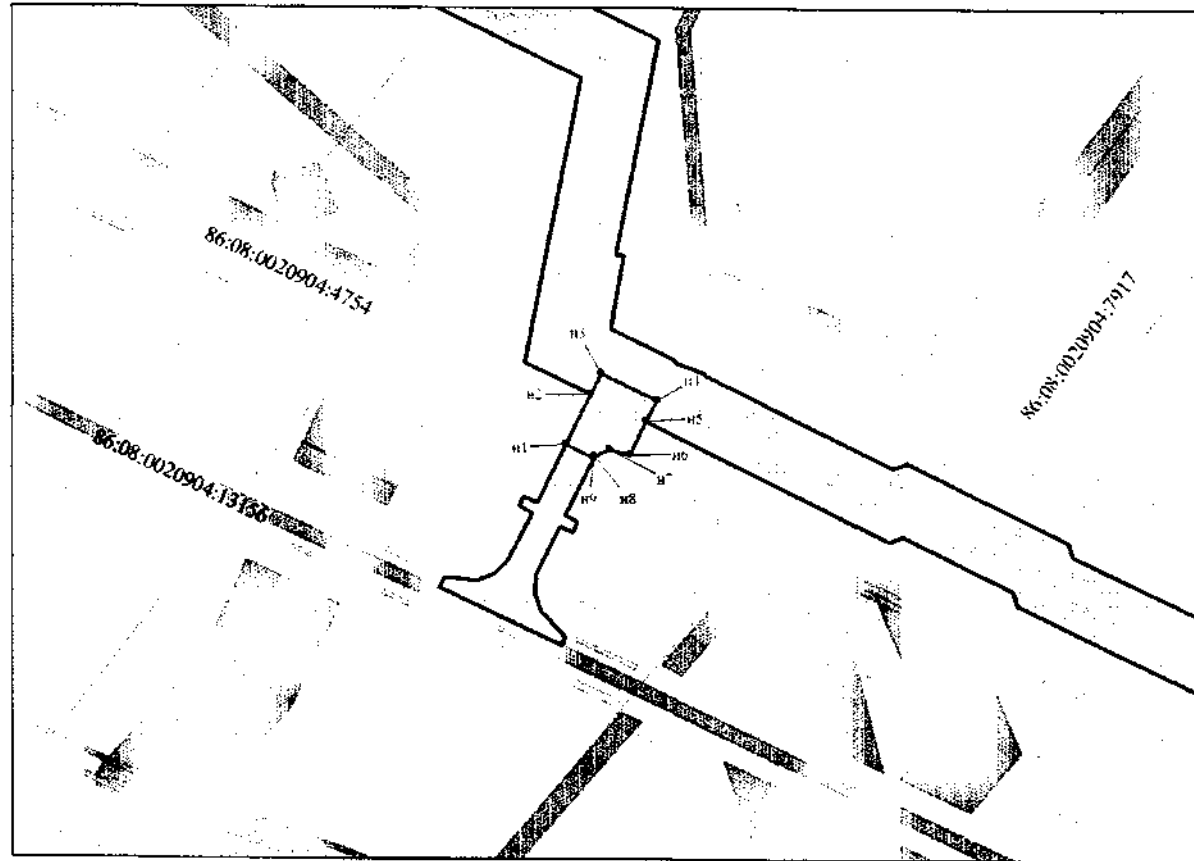


## Условные обозначения:





-  - граница земельных участков, предоставляемых в аренду ПАО «НК «Роснефть»
-  - граница образуемого земельного участка
-  - граница планируемых элементов планировочной структуры
-  - граница земельных участков по сведениям государственного кадастра недвижимости
-  H1 - номер характерной точки образуемых земельных участков
- 86:08:0000000:467:3У1 - номер образуемого земельного участка
- 86:08:0020801:519 - кадастровый номер земельного участка

86:08:0000000:467:3Y25

M 1:2000



## Условные обозначения:

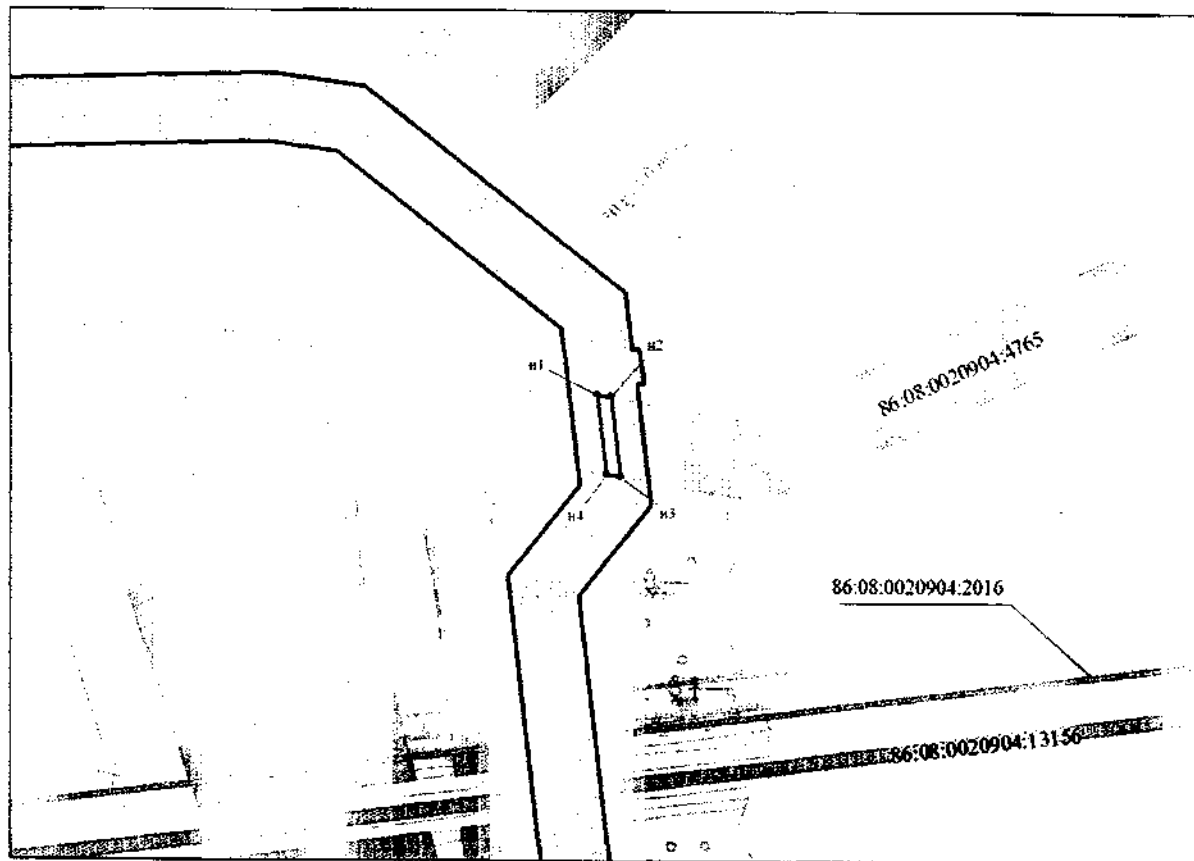
-  - граница земельных участков, предоставляемых в аренду ПАО «НК «Роснефть»
-  - граница образуемого земельного участка
-  - граница планируемых элементов планировочной структуры
-  - граница земельных участков по сведениям государственного кадастра недвижимости
- ♦ n1 - номер характерной точки образуемых земельных участков

86:08:0000000:467:3Y1 - номер образуемого земельного участка





86:08:0020801:519 - кадастровый номер земельного участка

86:08:0000000:467:3Y26

M 1:2000

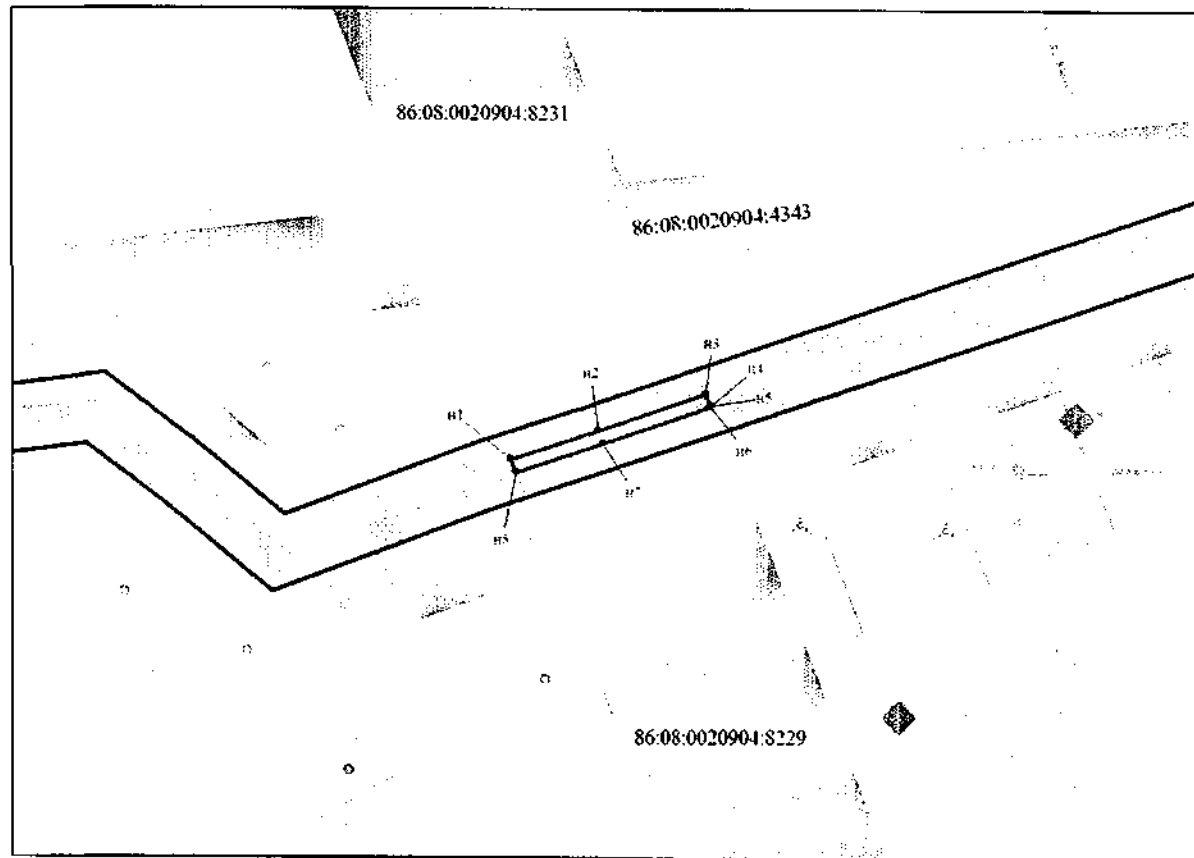


**Условные обозначения:**






-  - граница земельных участков, предоставляемых в аренду ПАО «НК «Роснефть»
  -  - граница образуемого земельного участка
  -  - граница планируемых элементов планировочной структуры
  -  - граница земельных участков по сведениям государственного кадастра недвижимости
  - n1 - номер характерной точки образуемых земельных участков
- 86.08:0000000:467:3Y1 - номер образуемого земельного участка  
 86:08:0020801:519 - кадастровый номер земельного участка

86:08:000000:443:3У2

М 1:2000

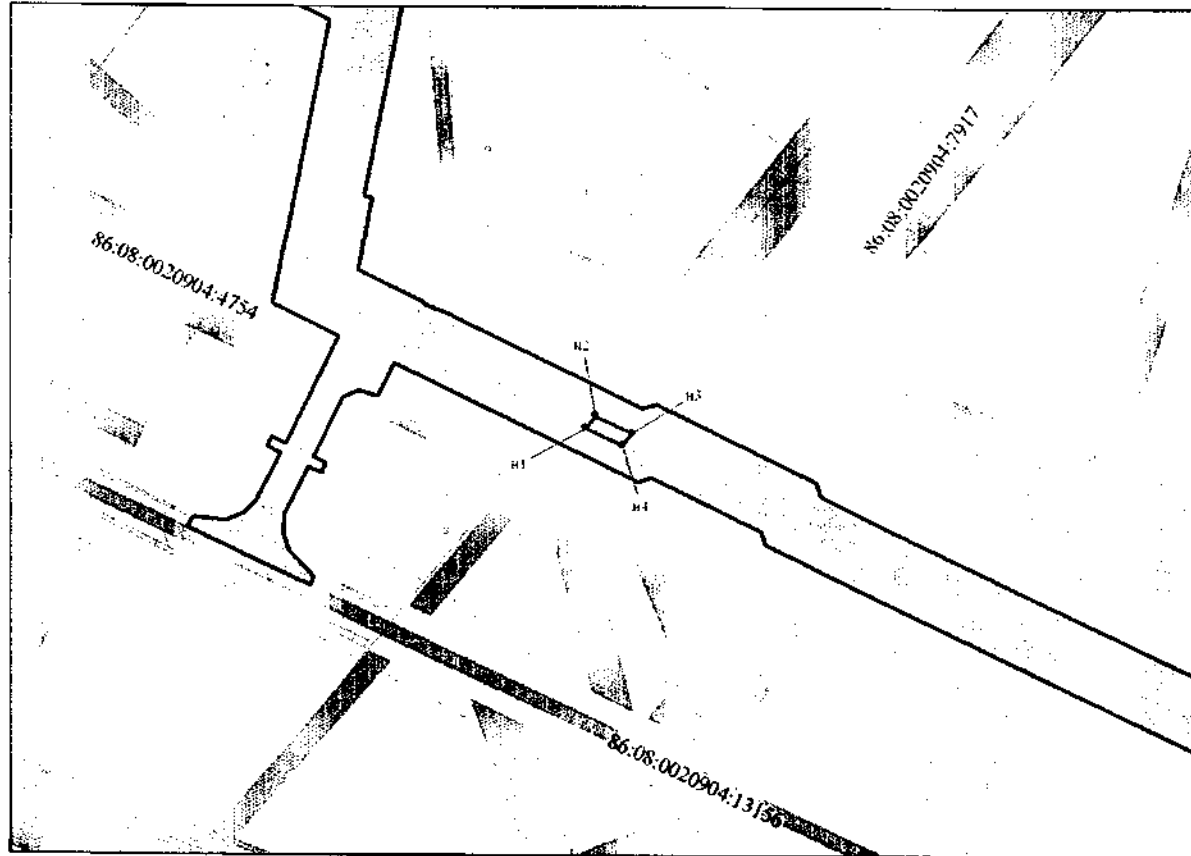


## Условные обозначения:






-  - граница земельных участков, предоставляемых в аренду ПАО «НК «Роснефть»
-  - граница образуемого земельного участка
-  - граница планируемых элементов планировочной структуры
-  - граница земельных участков по сведениям государственного кадастра недвижимости
-  H1 - номер характерной точки образуемых земельных участков
- 86:08:000000:467:3У1 - номер образуемого земельного участка
- 86:08:0020801:519 - кадастровый номер земельного участка

86:08:0000000:30061:3У2

М 1:2000

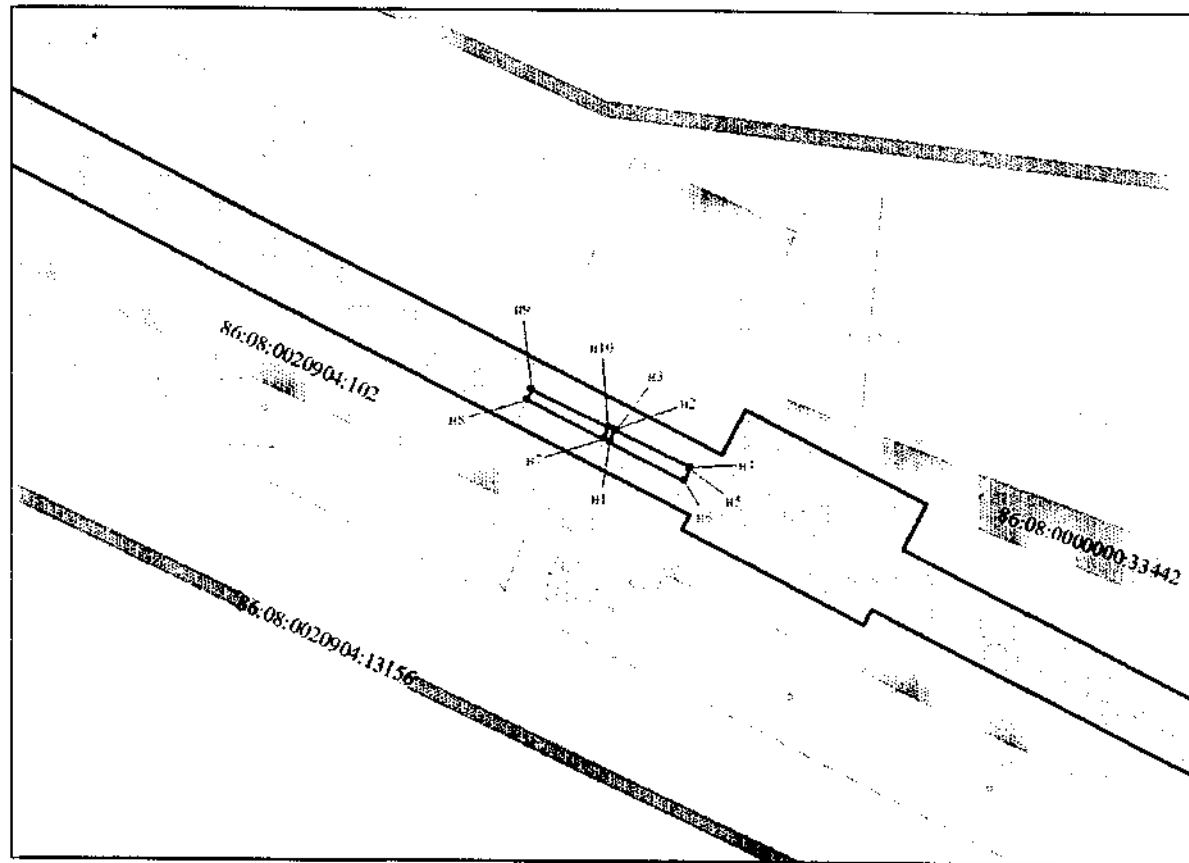


## Условные обозначения:






-  - граница земельных участков, предоставляемых в аренду ПАО «НК «Роснефть»
-  - граница образуемого земельного участка
-  - граница планируемых элементов планировочной структуры
-  - граница земельных участков по сведениям государственного кадастра недвижимости
-  и1 - номер характерной точки образуемых земельных участков
- 86:08:0000000:467:3У1 - номер образуемого земельного участка
- 86:08:0020801:519 - кадастровый номер земельного участка

86:08:0020904:22503:3У2

М 1:2000



## Условные обозначения:

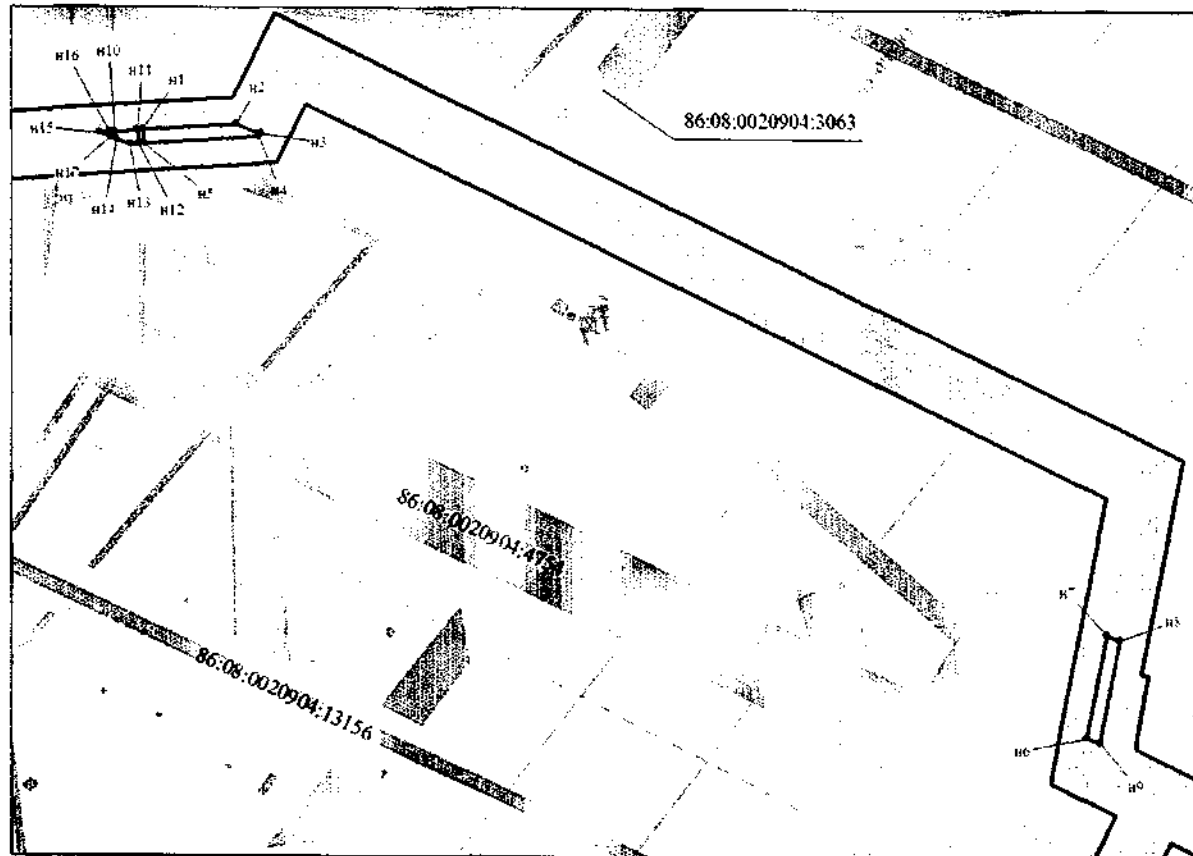
-  - граница земельных участков, предоставляемых в аренду ПАО «НК «Роснефть»
-  - граница образуемого земельного участка
-  - граница планируемых элементов планировочной структуры
-  - граница земельных участков по сведениям государственного кадастра недвижимости
-  H1 - номер характерной точки образуемых земельных участков

86:08:0000000:467:3У1 - номер образуемого земельного участка





86:08:0020801:519 - кадастровый номер земельного участка

86:08:0000000:33442:333

М 1:2000



## Условные обозначения:

-  - граница земельных участков, предоставляемых в аренду ПАО «НК «Роснефть»
-  - граница образуемого земельного участка
-  - граница планируемых элементов планировочной структуры
-  - граница земельных участков по сведениям государственного кадастра недвижимости
- H1 - номер характерной точки образуемых земельных участков

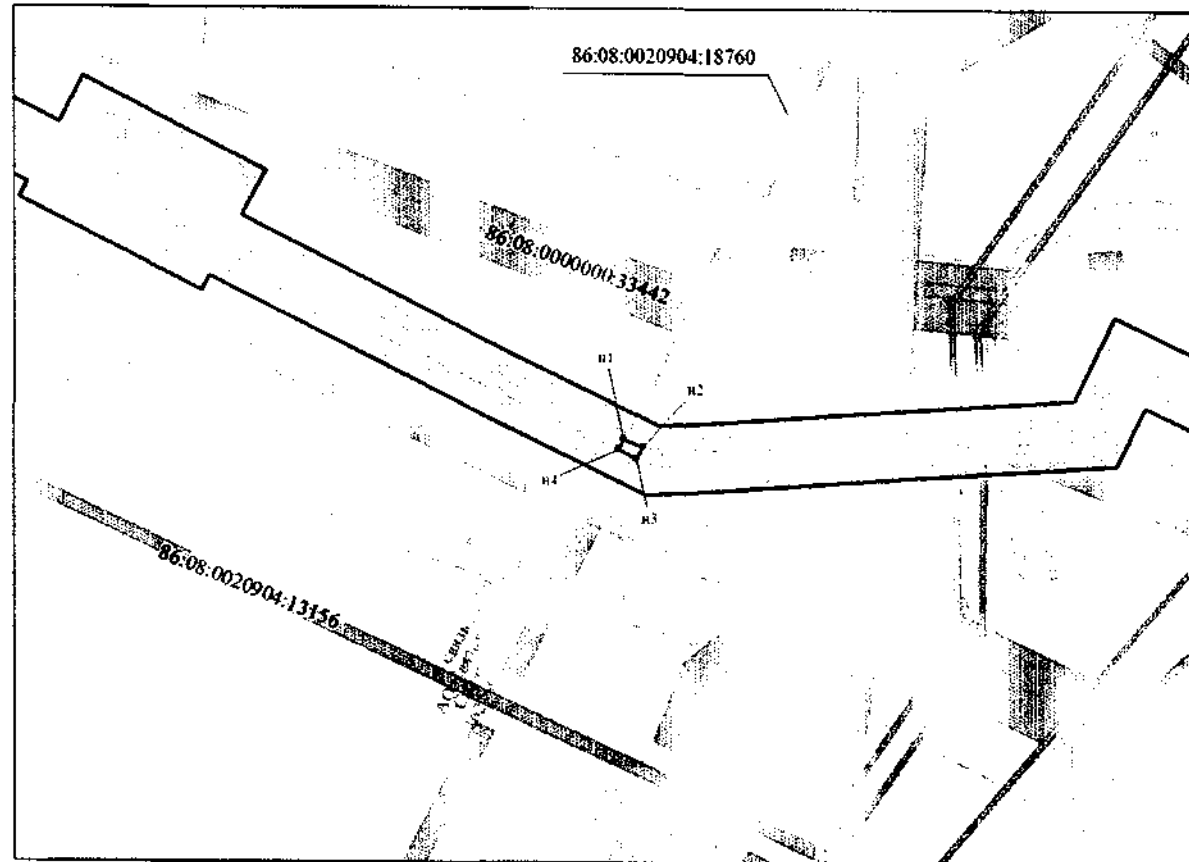
86:08:0000000:467:331 - номер образуемого земельного участка

86:08:0020801:519 - кадастровый номер земельного участка








86:08:0020904:18760:3У2

М 1:2000



## Условные обозначения:

-  - граница земельных участков, предоставляемых в аренду ПАО «НК «Роснефть»
-  - граница образуемого земельного участка
-  - граница планируемых элементов планировочной структуры
-  - граница земельных участков по сведениям государственного кадастра недвижимости
-  н1 - номер характерной точки образуемых земельных участков

86:08:0000000:467:3У1 - номер образуемого земельного участка

86:08:0020801:519 - кадастровый номер земельного участка

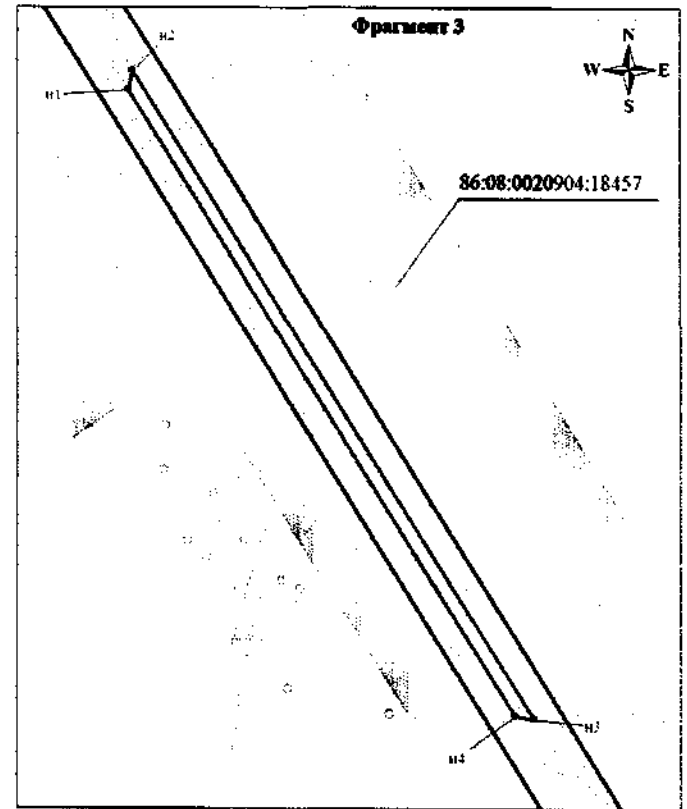
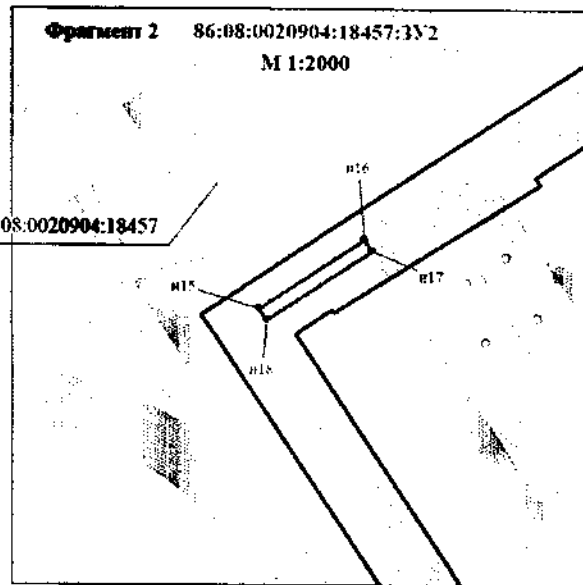
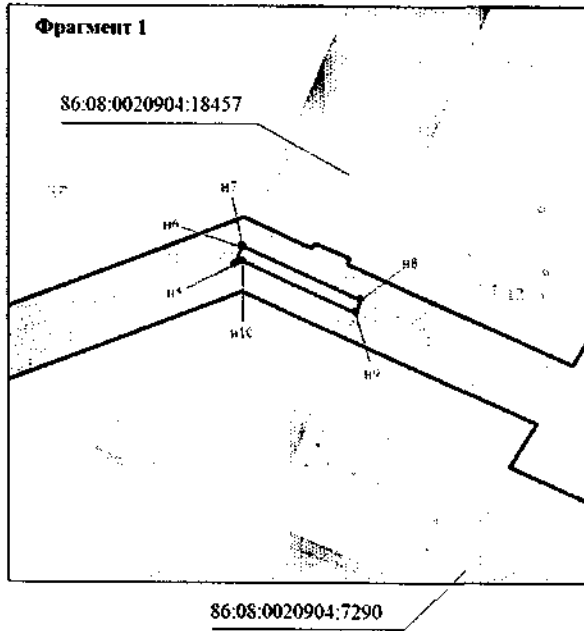
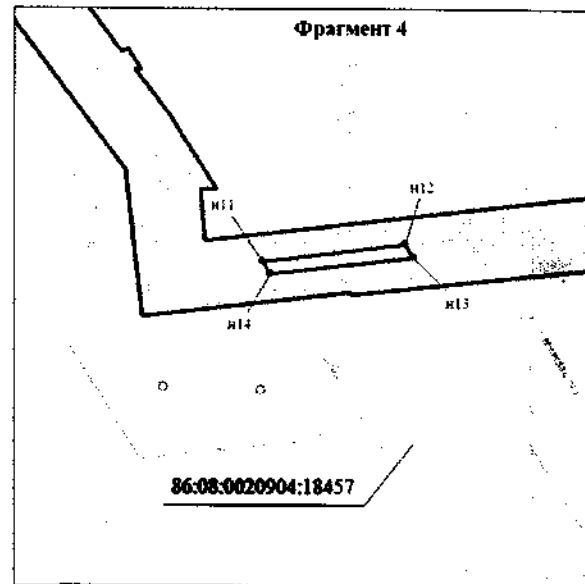
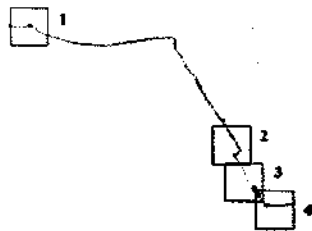






Схема расположения фрагментов

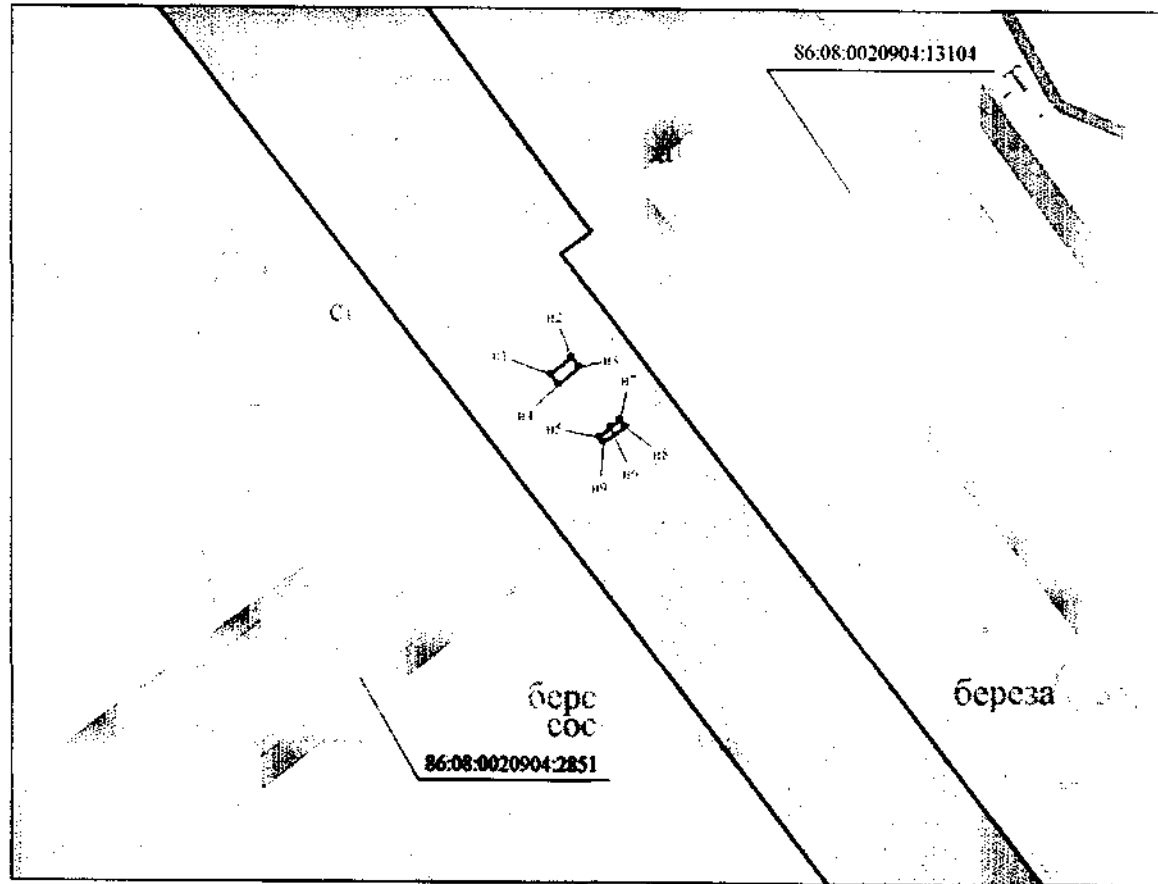


**Условные обозначения:**


-  - граница земельных участков, предоставляемых в аренду ПАО «НК «Роснефть»
-  - граница образуемого земельного участка
-  - граница планируемых элементов планировочной структуры
-  - граница земельных участков по сведениям государственного кадастра недвижимости
- n1 - номер характерной точки образуемых земельных участков
- 86:08:0000000:467:3У1 - номер образуемого земельного участка
- 86:08:0020801:519 - кадастровый номер земельного участка


86:08:0020904:175:3У1


М 1:1000




## Условные обозначения:

 - граница земельных участков, предоставляемых в аренду ПАО «НК «Роснефть»

 - граница образуемого земельного участка

 - граница планируемых элементов планировочной структуры

 - граница земельных участков по сведениям государственного кадастра недвижимости

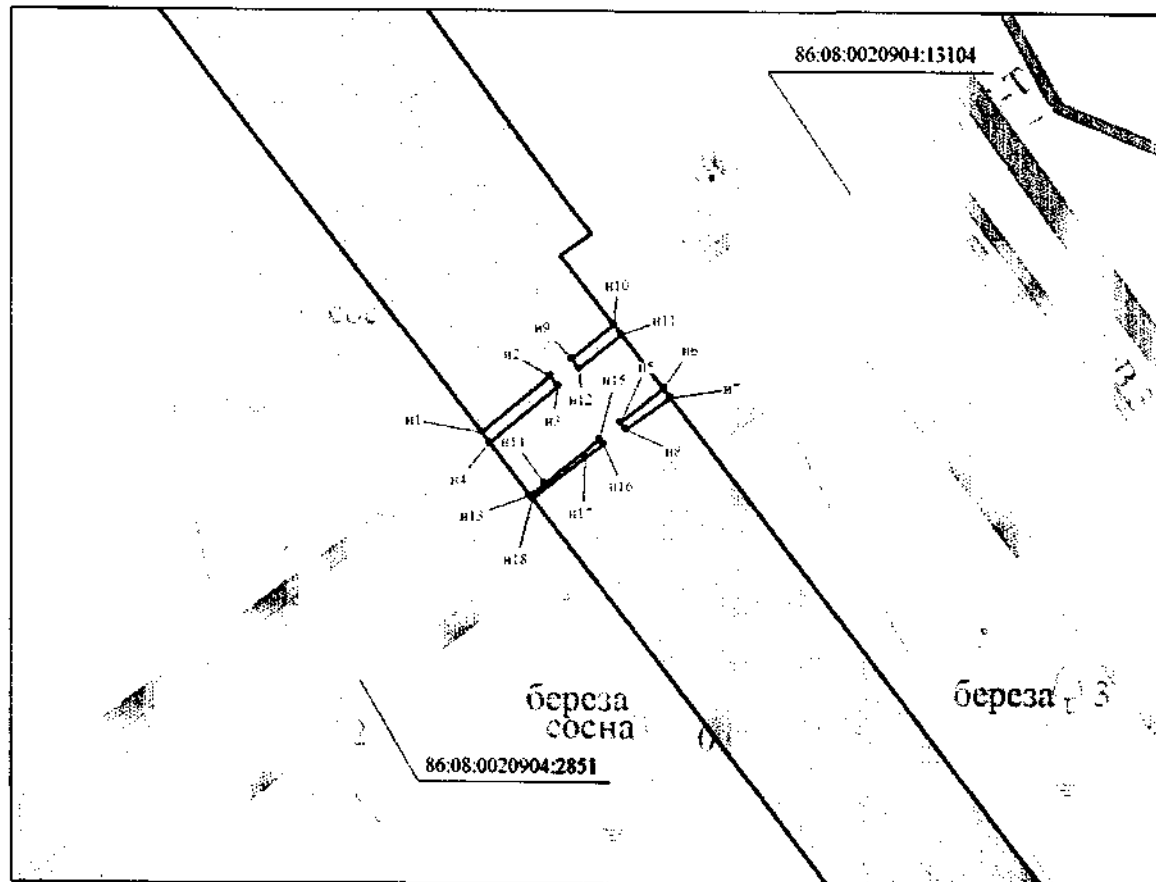
• n1 - номер характерной точки образуемых земельных участков

86:08:0000000:467:3У1 - номер образуемого земельного участка





86:08:0020801:519 - кадастровый номер земельного участка

86:08:0020904:175:3У2

М 1:1000

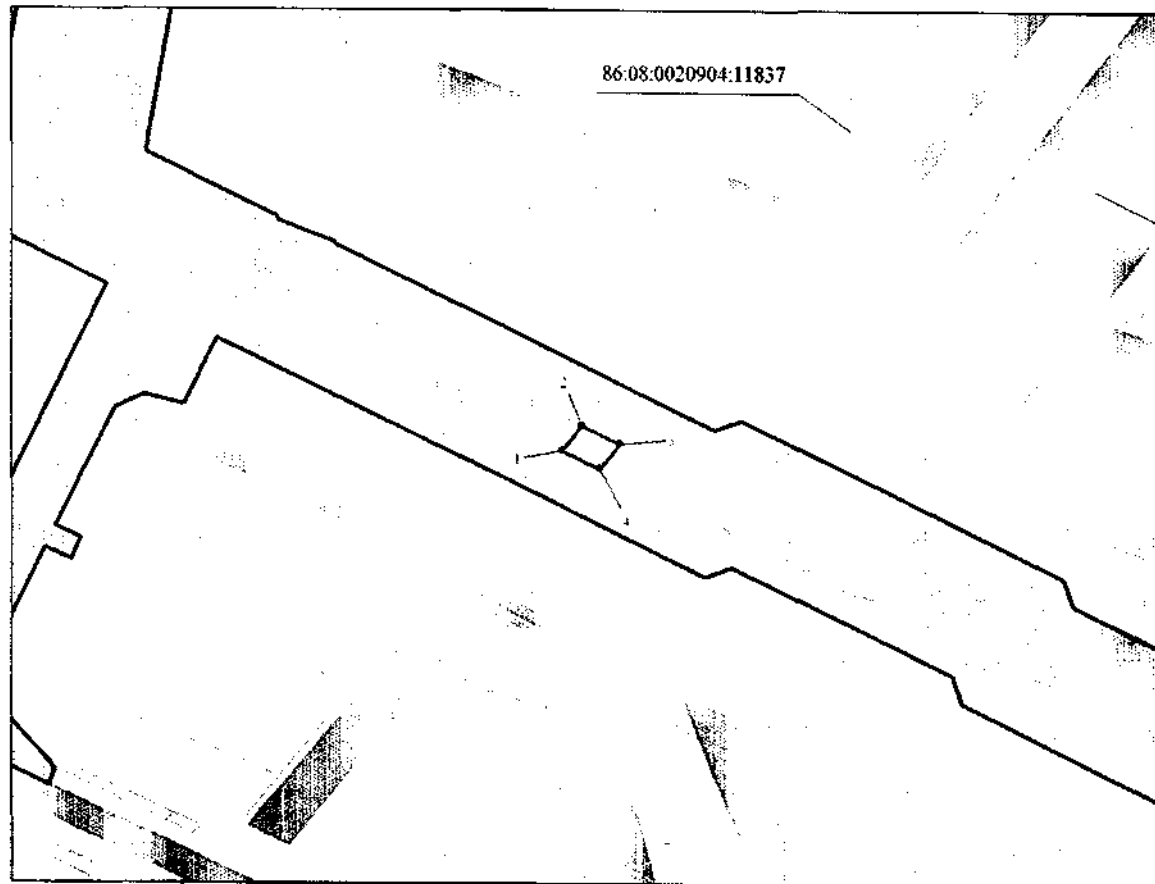


## Условные обозначения:

-  - граница земельных участков, предоставляемых в аренду ПАО «НК «Роснефть»
-  - граница образуемого земельного участка
-  - граница планируемых элементов планировочной структуры
-  - граница земельных участков по сведениям государственного кадастра недвижимости
- н1 - номер характерной точки образуемых земельных участков
- 86:08:0000000:467:3У1 - номер образуемого земельного участка
- 86:08:0020801:519 - кадастровый номер земельного участка

86:08:0020904:11837:3У1





М 1:1000



86:08:0020904:11837

86:08:0020904:7917

## Условные обозначения:

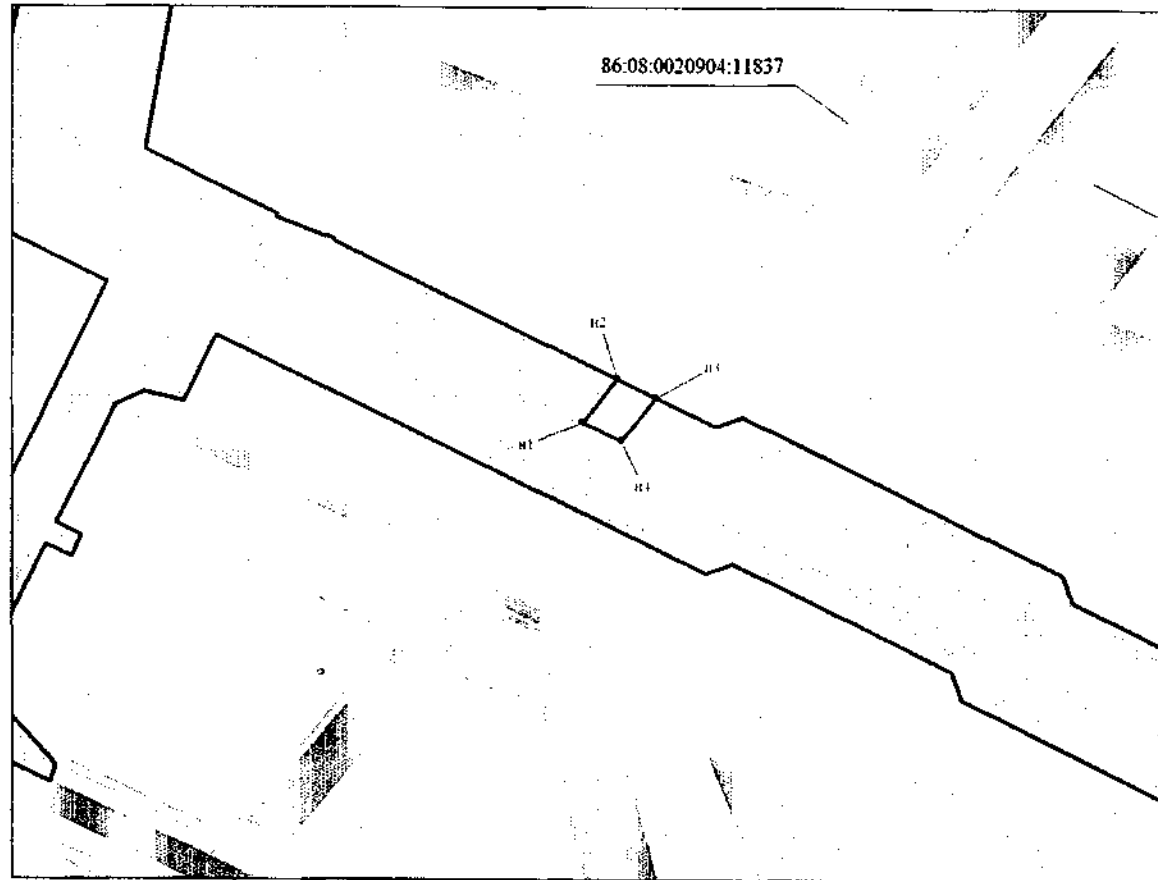
-  - граница земельных участков, предоставляемых в аренду ПАО «НК «Роснефть»
-  - граница образуемого земельного участка
-  - граница планируемых элементов планировочной структуры
-  - граница земельных участков по сведениям государственного кадастра недвижимости
- ♦ н1 - номер характерной точки образуемых земельных участков

86:08:0000000:467:3У1 - номер образуемого земельного участка

86:08:0020301:519 - кадастровый номер земельного участка





86:08:0020904:11837:332

M 1:1000



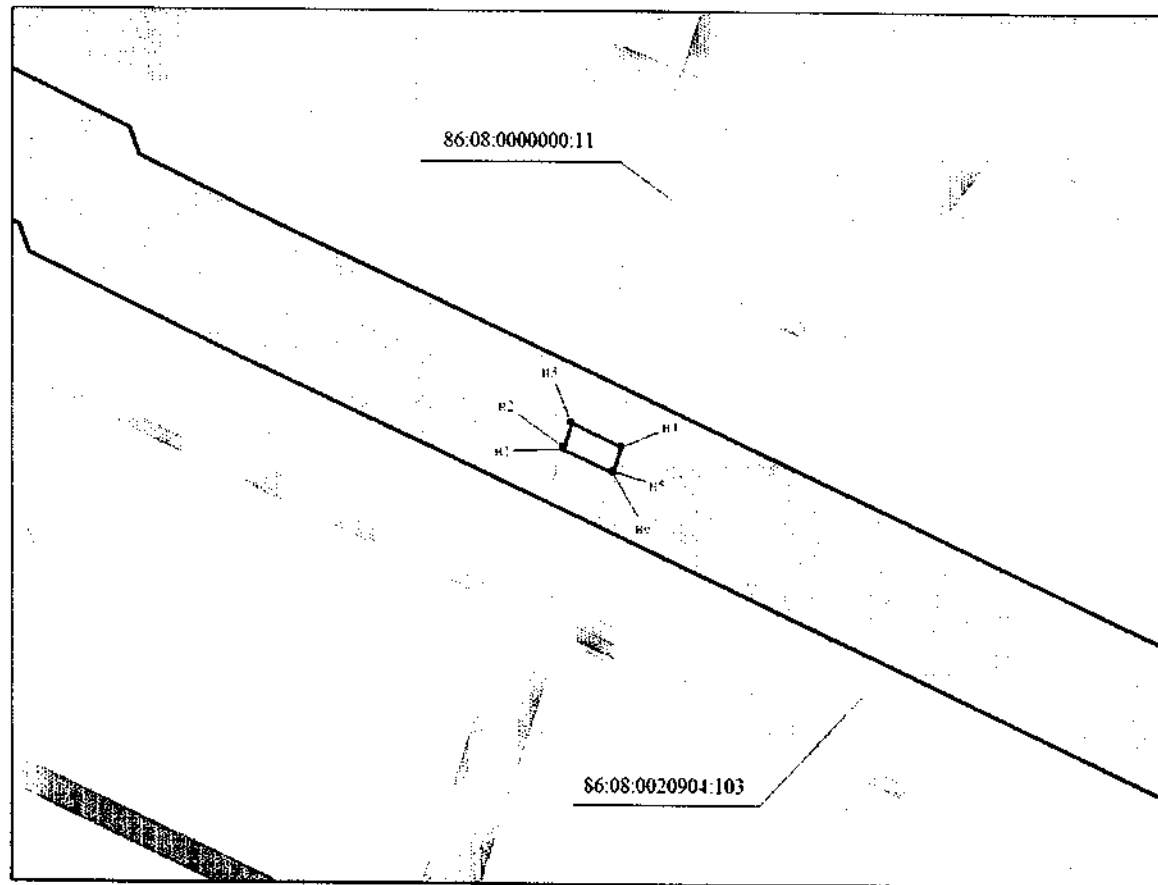
86:08:0020904:7917

## Условные обозначения:






-  - граница земельных участков, предоставляемых в аренду ПАО «НК «Роснефть»
-  - граница образуемого земельного участка
-  - граница планируемых элементов планировочной структуры
-  - граница земельных участков по сведениям государственного кадастра недвижимости
- n1 - номер характерной точки образуемых земельных участков
- 86.08:0000000:467:331 - номер образуемого земельного участка
- 86:08:0020801:519 - кадастровый номер земельного участка

86:08:0000000:11:3У1

М 1:1000

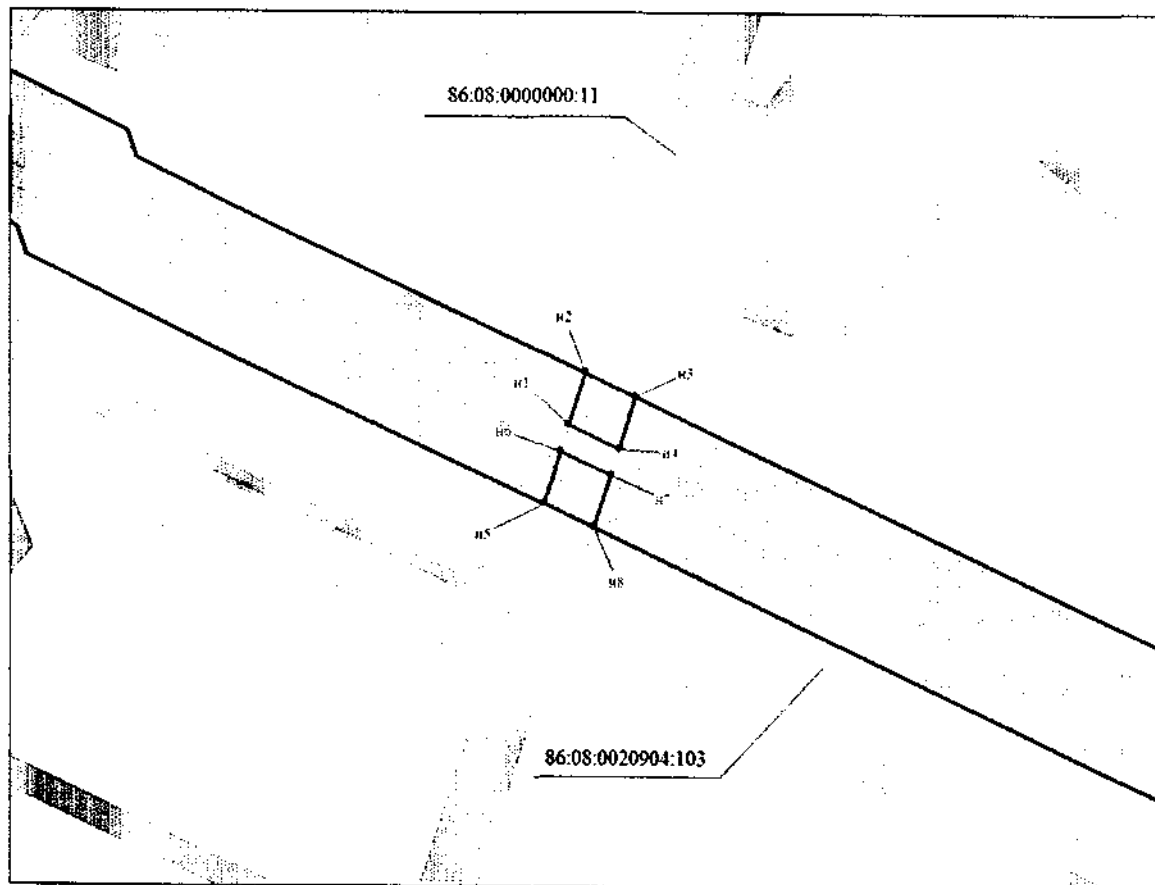


## Условные обозначения:





-  - граница земельных участков, предоставляемых в аренду ПАО «НК «Роснефть»
  -  - граница образуемого земельного участка
  -  - граница планируемых элементов плановочной структуры
  -  - граница земельных участков по сведениям государственного кадастра недвижимости
  -  Н1 - номер характерной точки образуемых земельных участков
- 86.08:0000000:467:3У1 - номер образуемого земельного участка  
86:08:0020801:519 - кадастровый номер земельного участка

86:08:0000000:11:3У2

М 1:1000



## Условные обозначения:

-  - граница земельных участков, предоставляемых в аренду ПАО «НК «Роснефть»
  -  - граница образуемого земельного участка
  -  - граница планируемых элементов планировочной структуры
  -  - граница земельных участков по сведениям государственного кадастра недвижимости
  - n1 - номер характерной точки образуемых земельных участков
- 86:08:0000000:467:3У1 - номер образуемого земельного участка  
86:08:0020801:519 - кадастровый номер земельного участка



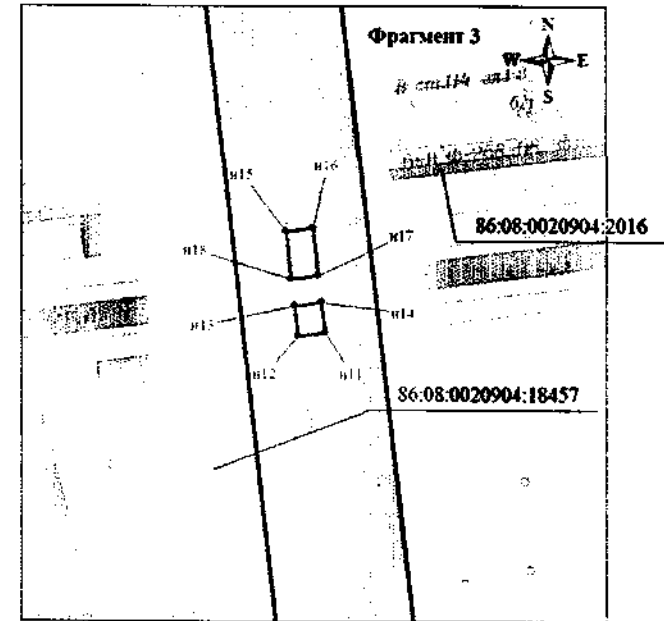
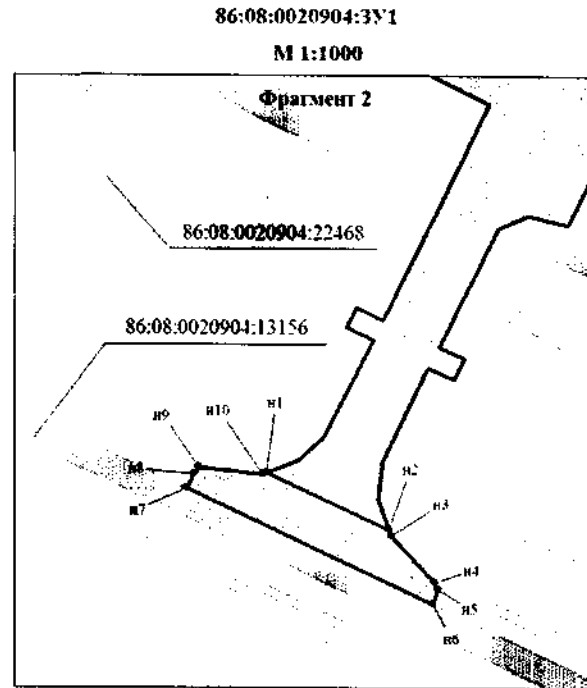
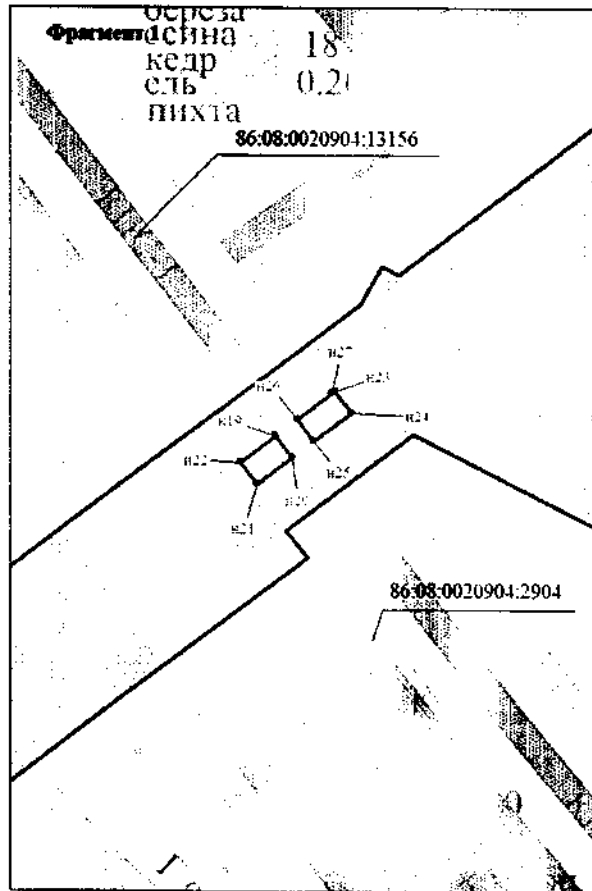
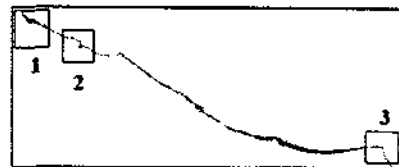






Схема расположения фрагментов



Условные обозначения:

-  - граница земельных участков, предоставляемых в аренду ПАО «НК «Роснефть»
-  - граница образуемого земельного участка
-  - граница планируемых элементов планировочной структуры
-  - граница земельных участков по сведениям государственного кадастра недвижимости
- n1 - номер характерной точки образуемых земельных участков

86:08:0000000:467:3У1

86:08:0020801:519

- номер образуемого земельного участка

- кадастровый номер земельного участка

86:08:0020904:3N2  
M 1:1000

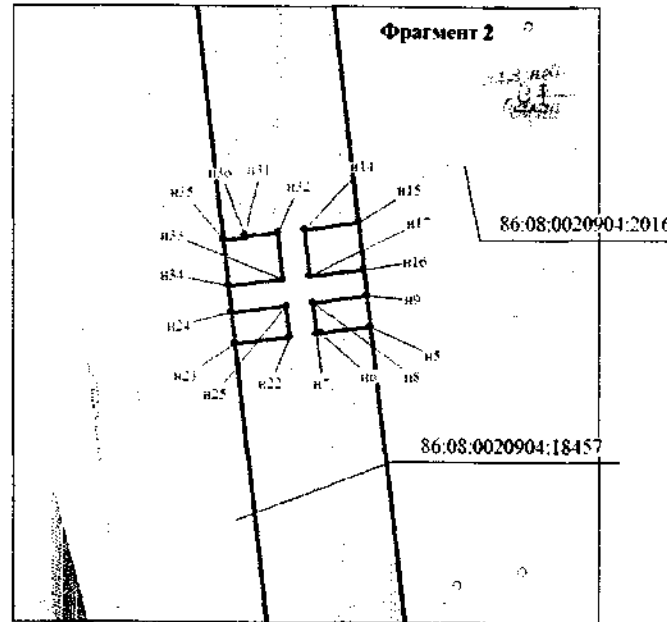
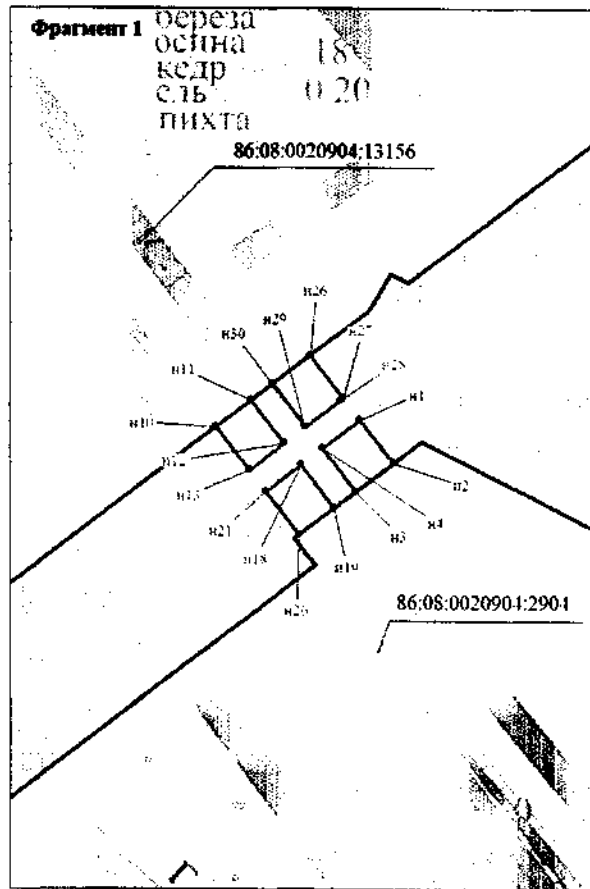
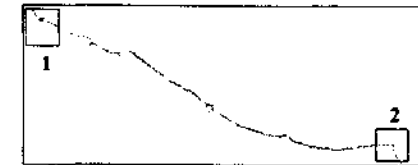






Схема расположения фрагментов



**Условные обозначения:**

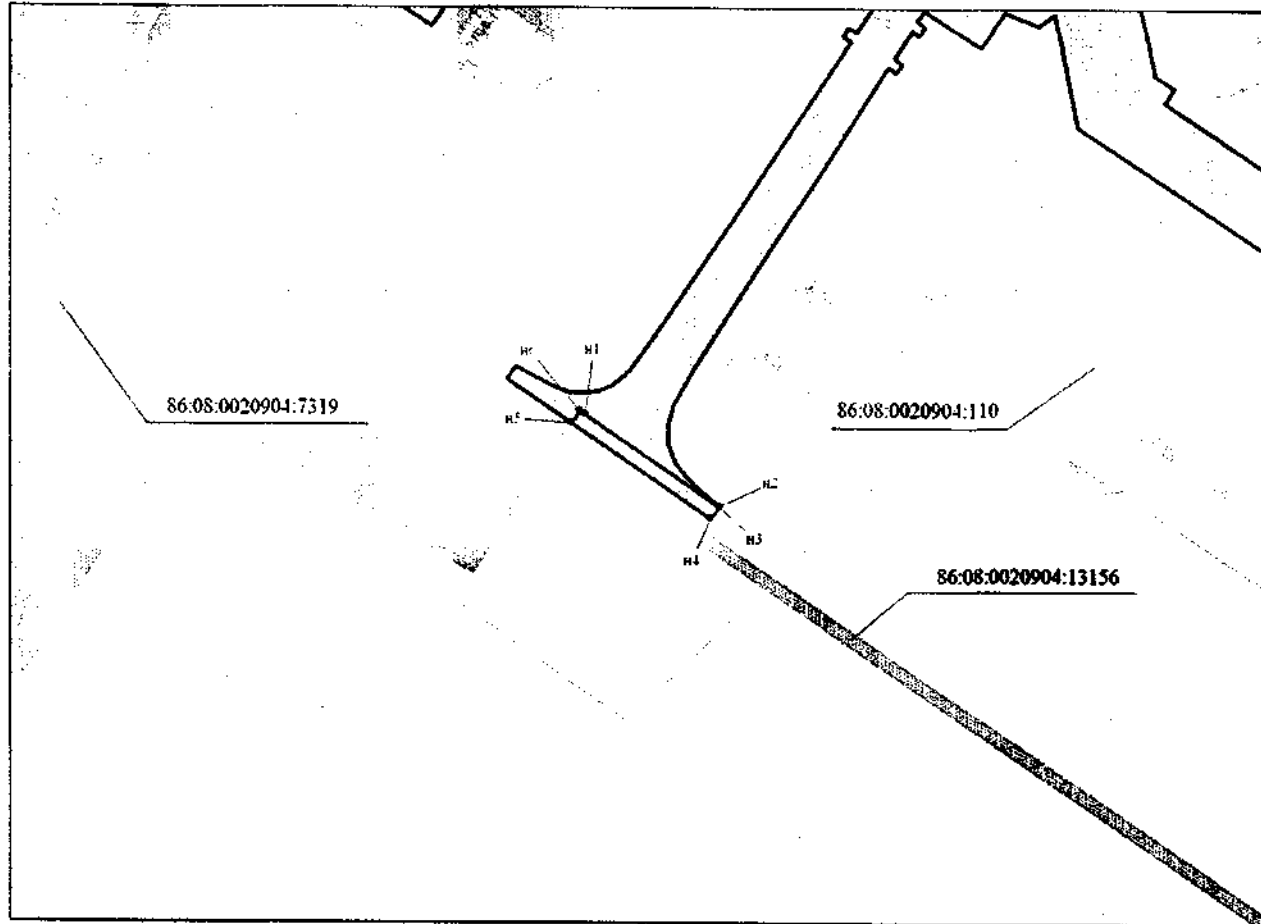
-  - граница земельных участков, предоставляемых в аренду ПАО «НК «Роснефть»
-  - граница образуемого земельного участка
-  - граница планируемых элементов планировочной структуры
-  - граница земельных участков по сведениям государственного кадастра недвижимости
- n1 - номер характерной точки образуемых земельных участков

86:08:0000000:467:331 - номер образуемого земельного участка





86:08:0020801:519 - кадастровый номер земельного участка

86:08:0020904:33У3

М 1:2000



## Условные обозначения:

-  - граница земельных участков, предоставляемых в аренду ПАО «НК «Роснефть»
  -  - граница образуемого земельного участка
  -  - граница планируемых элементов планировочной структуры
  -  - граница земельных участков по сведениям государственного кадастра недвижимости
  - H1 - номер характерной точки образуемых земельных участков
- 86:08:0000000:467:3У1 - номер образуемого земельного участка  
86:08:0020801:519 - кадастровый номер земельного участка



								категории в другую
86:08:0000000:467:3У1	н1-н1403	86:08:0000000:467	30.1272	Образование ЗУ путем раздела ЗУ с кадастровым номером 86:08:0000000:467 с сохранением исходного в измененных границах	Строительство, реконструкция, эксплуатация линейных объектов	Не относится к территории общего пользования	-	Земли лесного фонда
86:08:0000000:467:3У2	н1-н19	86:08:0000000:467	0.1035	Образование ЗУ путем раздела ЗУ с кадастровым номером 86:08:0000000:467 с сохранением исходного в измененных границах	Строительство, реконструкция, эксплуатация линейных объектов	Не относится к территории общего пользования	-	Земли лесного фонда
86:08:0000000:467:3У3	н1-н20	86:08:0000000:467	0.5163	Образование ЗУ путем раздела ЗУ с кадастровым номером 86:08:0000000:467 с сохранением исходного в измененных границах	Строительство, реконструкция, эксплуатация линейных объектов	Не относится к территории общего пользования	-	Земли лесного фонда
86:08:0000000:467:3У4	н1-н10	86:08:0000000:467	0.1319	Образование ЗУ путем раздела ЗУ с кадастровым номером 86:08:0000000:467 с сохранением исходного в измененных границах	Строительство, реконструкция, эксплуатация линейных объектов	Не относится к территории общего пользования	-	Земли лесного фонда
86:08:0000000:467:3У5	н1-н13	86:08:0000000:467	0.078	Образование ЗУ путем раздела ЗУ с кадастровым номером 86:08:0000000:467 с сохранением исходного в измененных границах	Строительство, реконструкция, эксплуатация линейных объектов	Не относится к территории общего пользования	-	Земли лесного фонда
86:08:0000000:467:3У6	н1-н31	86:08:0000000:467	0.6629	Образование ЗУ путем раздела ЗУ с кадастровым номером 86:08:0000000:467 с сохранением исходного в измененных границах	Строительство, реконструкция, эксплуатация линейных объектов	Не относится к территории общего пользования	-	Земли лесного фонда
86:08:0000000:467:3У7	н1-н119	86:08:0000000:467	2.3039	Образование ЗУ путем	Строительство,	Не относится к	-	Земли лесного фонда

				раздела ЗУ с кадастровым номером 86:08:0000000:467 с сохранением исходного в измененных границах	реконструкция, эксплуатация линейных объектов	территории общего пользования		
86:08:0000000:467:ЗУ8	н1-н24	86:08:0020904:102	0.2576	Образование ЗУ путем раздела ЗУ с кадастровым номером 86:08:0000000:467 с сохранением исходного в измененных границах	Строительство, реконструкция, эксплуатация линейных объектов	Не относится к территории общего пользования	-	Земли лесного фонда
86:08:0000000:467:ЗУ9	н1-н6	86:08:0020904:102	0.0587	Образование ЗУ путем раздела ЗУ с кадастровым номером 86:08:0000000:467 с сохранением исходного в измененных границах	Строительство, реконструкция, эксплуатация линейных объектов	Не относится к территории общего пользования	-	Земли лесного фонда
86:08:0000000:467:ЗУ10	н1-н4	86:08:0020904:102	0.1219	Образование ЗУ путем раздела ЗУ с кадастровым номером 86:08:0000000:467 с сохранением исходного в измененных границах	Строительство, реконструкция, эксплуатация линейных объектов	Не относится к территории общего пользования	-	Земли лесного фонда
86:08:0000000:467:ЗУ11	н1-н13	86:08:0020904:103	0.4959	Образование ЗУ путем раздела ЗУ с кадастровым номером 86:08:0000000:467 с сохранением исходного в измененных границах	Строительство, реконструкция, эксплуатация линейных объектов	Не относится к территории общего пользования	-	Земли лесного фонда
86:08:0000000:467:ЗУ12	н1-н37	86:08:0020904:105	1.8313	Образование ЗУ путем раздела ЗУ с кадастровым номером 86:08:0000000:467 с сохранением исходного в измененных границах	Строительство, реконструкция, эксплуатация линейных объектов	Не относится к территории общего пользования	-	Земли лесного фонда
86:08:0000000:467:ЗУ13	н1-н16	86:08:0020904:105	0.0404	Образование ЗУ путем раздела ЗУ с кадастровым номером 86:08:0000000:467 с сохранением исходного в измененных границах	Строительство, реконструкция, эксплуатация линейных объектов	Не относится к территории общего пользования	-	Земли лесного фонда
86:08:0000000:10:ЗУ1	н1-н50	86:08:0000000:10	0.163	Образование ЗУ с кадастровым номером 86:08:0000000:10 с сохранением исходного в измененных границах	Строительство, реконструкция, эксплуатация линейных объектов	Не относится к территории общего пользования	-	Земли лесного фонда
86:08:0020904:22100:ЗУ1	н1-н17	86:08:0020904:22100	0.0122	Образование ЗУ путем раздела ЗУ с кадастровым номером 86:08:0020904:22100 с сохранением исходного в измененных границах	Строительство, реконструкция, эксплуатация линейных объектов	Не относится к территории общего пользования	-	Земли лесного фонда
86:08:0000000:467:ЗУ14	н1-н28	86:08:0020904:4754	0.1597	Образование ЗУ путем раздела ЗУ с кадастровым номером 86:08:0000000:467 с сохранением исходного в измененных границах	Строительство, реконструкция, эксплуатация линейных объектов	Не относится к территории общего пользования	-	Земли лесного фонда
86:08:0000000:467:ЗУ15	н1-н8	86:08:0020904:4765	0.0377	Образование ЗУ путем раздела ЗУ с кадастровым номером 86:08:0000000:467 с сохранением исходного в	Строительство, реконструкция, эксплуатация линейных	Не относится к территории общего пользования	-	Земли лесного фонда

				измененных границах	объектов			
86:08:0000000:443:3У1	н1-н14	86:08:0000000:443	0.0956	Образование ЗУ путем раздела ЗУ с кадастровым номером 86:08:0000000:443 с сохранением исходного в измененных границах	Строительство, реконструкция, эксплуатация линейных объектов	Не относится к территории общего пользования	-	Земли лесного фонда
86:08:0000000:30061:3У1	н1-н5	86:08:0000000:30061	0.0095	Образование ЗУ путем раздела ЗУ с кадастровым номером 86:08:0000000:30061 с сохранением исходного в измененных границах	Строительство, реконструкция, эксплуатация линейных объектов	Не относится к территории общего пользования	-	Земли лесного фонда
86:08:0020904:22503:3У1	н1-н9	86:08:0020904:22503	0.0242	Образование ЗУ путем раздела ЗУ с кадастровым номером 86:08:0020904:22503 с сохранением исходного в измененных границах	Строительство, реконструкция, эксплуатация линейных объектов	Не относится к территории общего пользования	-	Земли лесного фонда
86:08:0020904:22514:3У1	н1-н5	86:08:0020904:22514	0.0164	Образование ЗУ путем раздела ЗУ с кадастровым номером 86:08:0020904:22514 с сохранением исходного в измененных границах	Строительство, реконструкция, эксплуатация линейных объектов	Не относится к территории общего пользования	-	Земли лесного фонда
86:08:0000000:33442:3У1	н1-н43	86:08:0000000:33442	0.153	Образование ЗУ путем раздела ЗУ с кадастровым номером 86:08:0000000:33442 с сохранением исходного в измененных границах	Строительство, реконструкция, эксплуатация линейных объектов	Не относится к территории общего пользования	-	Земли лесного фонда
86:08:0000000:33442:3У2	н1-н4	86:08:0000000:33442	0.0253	Образование ЗУ путем раздела ЗУ с кадастровым номером 86:08:0000000:33442 с сохранением исходного в измененных границах	Строительство, реконструкция, эксплуатация линейных объектов	Не относится к территории общего пользования	-	Земли лесного фонда
86:08:0020904:18760:3У1	н1-н4	86:08:0020904:18760	0.0047	Образование ЗУ путем раздела ЗУ с кадастровым номером 86:08:0020904:18760 с сохранением исходного в измененных границах	Строительство, реконструкция, эксплуатация линейных объектов	Не относится к территории общего пользования	-	Земли лесного фонда
86:08:0020904:18457:3У1	н1-н47	86:08:0020904:18457	0.4589	Образование ЗУ путем раздела ЗУ с кадастровым номером 86:08:0020904:18457 с сохранением исходного в измененных границах	Строительство, реконструкция, эксплуатация линейных объектов	Не относится к территории общего пользования	-	Земли лесного фонда
86:08:0000000:467:3У16	н1-н825	86:08:0000000:467	9.2633	Образование ЗУ путем раздела ЗУ с кадастровым номером 86:08:0000000:467 с сохранением исходного в измененных границах	Строительство, реконструкция, эксплуатация линейных объектов	Не относится к территории общего пользования	-	Земли лесного фонда
86:08:0000000:467:3У17	н1-н34	86:08:0000000:467	0.1535	Образование ЗУ путем	Строительство,	Не относится к	-	Земли лесного фонда





				измененных границах				
86:08:0000000:467:3У25	н1-н9	86:08:0020904:4754	0.0381	Образование ЗУ путем раздела ЗУ с кадастровым номером 86:08:0000000:467 с сохранением исходного в измененных границах	Строительство, реконструкция, эксплуатация линейных объектов	Не относится к территории общего пользования	-	Земли лесного фонда
86:08:0000000:467:3У26	н1-н4	86:08:0020904:4765	0.0094	Образование ЗУ путем раздела ЗУ с кадастровым номером 86:08:0000000:467 с сохранением исходного в измененных границах	Строительство, реконструкция, эксплуатация линейных объектов	Не относится к территории общего пользования	-	Земли лесного фонда
86:08:0000000:443:3У2	н1-н8	86:08:0000000:443	0.024	Образование ЗУ путем раздела ЗУ с кадастровым номером 86:08:0000000:443 с сохранением исходного в измененных границах	Строительство, реконструкция, эксплуатация линейных объектов	Не относится к территории общего пользования	-	Земли лесного фонда
86:08:0000000:30061:3У2	н1-н4	86:08:0000000:30061	0.0052	Образование ЗУ путем раздела ЗУ с кадастровым номером 86:08:0000000:30061 с сохранением исходного в измененных границах	Строительство, реконструкция, эксплуатация линейных объектов	Не относится к территории общего пользования	-	Земли лесного фонда
86:08:0020904:22503:3У2	н1-н10	86:08:0020904:22503	0.0197	Образование ЗУ путем раздела ЗУ с кадастровым номером 86:08:0020904:22503 с сохранением исходного в измененных границах	Строительство, реконструкция, эксплуатация линейных объектов	Не относится к территории общего пользования	-	Земли лесного фонда
86:08:0000000:33442:3У3	н1-н17	86:08:0000000:33442	0.0272	Образование ЗУ путем раздела ЗУ с кадастровым номером 86:08:0000000:33442 с сохранением исходного в измененных границах	Строительство, реконструкция, эксплуатация линейных объектов	Не относится к территории общего пользования	-	Земли лесного фонда
86:08:0020904:18760:3У2	н1-н4	86:08:0020904:18760	0.0021	Образование ЗУ путем раздела ЗУ с кадастровым номером 86:08:0020904:18760 с сохранением исходного в измененных границах	Строительство, реконструкция, эксплуатация линейных объектов	Не относится к территории общего пользования	-	Земли лесного фонда
86:08:0020904:18457:3У2	н1-н18	86:08:0020904:18457	0.1351	Образование ЗУ путем раздела ЗУ с кадастровым номером 86:08:0020904:18457 с сохранением исходного в измененных границах	Строительство, реконструкция, эксплуатация линейных объектов	Не относится к территории общего пользования	-	Земли лесного фонда
86:08:0020904:175:3У1	н1-н9	86:08:0020904:175	0.0012	Образование ЗУ путем раздела ЗУ с кадастровым номером 86:08:0020904:175 с сохранением исходного в измененных границах	Недропользование	Не относится к территории общего пользования	-	Земли промышленности
86:08:0020904:175:3У2	н1-н18	86:08:0020904:175	0.006	Образование ЗУ путем раздела ЗУ с кадастровым номером 86:08:0020904:175 с	Недропользование	Не относится к территории общего	-	Земли промышленности

				сохранением исходного в измененных границах		пользования		
86:08:0020904:11837:3У1	н1-н4	86:08:0020904:11837	0.0028	Образование ЗУ путем раздела ЗУ с кадастровым номером 86:08:0020904:11837 с сохранением исходного в измененных границах	Недропользование	Не относится к территории общего пользования	-	Земли промышленности
86:08:0020904:11837:3У2	н1-н4	86:08:0020904:11837	0.0049	Образование ЗУ путем раздела ЗУ с кадастровым номером 86:08:0020904:11837 с сохранением исходного в измененных границах	Недропользование	Не относится к территории общего пользования	-	Земли промышленности
86:08:0000000:11:3У1	н1-н6	86:08:0000000:11	0.0032	Образование ЗУ путем раздела ЗУ с кадастровым номером 86:08:0000000:11 с сохранением исходного в измененных границах	Недропользование	Не относится к территории общего пользования	-	Земли промышленности
86:08:0000000:11:3У2	н1-н8	86:08:0000000:11	0.013	Образование ЗУ путем раздела ЗУ с кадастровым номером 86:08:0000000:11 с сохранением исходного в измененных границах	Недропользование	Не относится к территории общего пользования	-	Земли промышленности
86:08:0020904:3У1	н1-н27	-	0.0337	Образование ЗУ из земель, находящихся в государственной или муниципальной собственности	Недропользование	Не относится к территории общего пользования	-	Земли запаса
86:08:0020904:3У2	н1-н36	-	0.0399	Образование ЗУ из земель, находящихся в государственной или муниципальной собственности	Недропользование	Не относится к территории общего пользования	-	Земли запаса
86:08:0020904:3У3	н1-н6	-	0.0217	Образование ЗУ из земель, находящихся в государственной или муниципальной собственности	Недропользование	Не относится к территории общего пользования	-	Земли запаса
Перечень кадастровых номеров существующих земельных участков, на которых линейный объект может быть размещен на условиях сервитута, публичного сервитута, их адреса или описание местоположения, перечень и адреса расположенных на таких земельных участках объектов недвижимого имущества (при наличии сведений о них в Едином государственном реестре недвижимости)								
86:08:0000000:73 (Ханты-Мансийский автономный округ – Югра, Нефтеюганский район)								
86:08:0020904:1980 (Ханты-Мансийский автономный округ – Югра, Нефтеюганский район, Мамонтовское месторождение ЦДНГ 2)								
86:08:0020904:8783 (Ханты-Мансийский автономный округ – Югра, Нефтеюганский район)								
86:08:0020904:7288 (Ханты-Мансийский автономный округ – Югра, Нефтеюганский район, территориальное управление – Нефтеюганское лесничество, Юнг-Яхское участковое лесничество, Нефтеюганское участковое лесничество; эксплуатационные леса)								
86:08:0020904:7290 (Ханты-Мансийский автономный округ – Югра, Нефтеюганский район, территориальное управление – Нефтеюганское лесничество, Юнг-Яхское участковое лесничество, Нефтеюганское участковое лесничество; эксплуатационные леса)								

**Целевое назначение лесов, вид (виды) разрешенного использования лесного участка, количественные и качественные характеристики лесного участка, сведения о нахождении лесного участка в границах особо**

**защитных участков лесов (в случае, если подготовка проекта межевания территории осуществляется в целях определения местоположения границ образуемых и (или) изменяемых лесных участков)**

Таблица 2

**Характеристика лесного участка**

Целевое назначение лесов	Участковое лесничество / урочище	Лесной квартал	Лесотаксационный выдел	Преобладающая порода	Площадь (га) / запас древесины (куб. м)	В том числе по группам возраста древостоя (га/ куб. м)			
						Молодняки	Средневозрастные	Приспевающие	Спелые и перестойные
1	2	3	4	5	6	7	8	9	10
Участок №1		Газопровод магистральный (Газопровод низкого давления «ДНС-Т-т.вр.ДНС-К-т.вр.(нач.дюкер)»							
Защитные ОЗУ: Придорожная полоса лесов	Нефтеюганское / Нефтеюганское	147	5	Б	0.0293 / 1	0.0293 / 1			
Защитные	Нефтеюганское / Нефтеюганское	147	12	Б	0.1481 / 3	0.1481 / 3			
Защитные	Нефтеюганское / Нефтеюганское	147	27		2.0324 / -	Трасса коммуникаций			
Защитные ОЗУ: Придорожная полоса лесов	Нефтеюганское / Нефтеюганское	147	36	Б	0.0239 / 1	0.0239 / 1			
Защитные ОЗУ: Придорожная полоса лесов	Нефтеюганское / Нефтеюганское	147	37		0.0338 / -	Линия электропередач			
Итого:					2.2675 / 5	0.2013 / 5			
		Газопровод магистральный (Газопровод низкого давления «ДНС-Т-т.вр.ДНС-К-т.вр.(нач.дюкер)»							
Защитные	Нефтеюганское / Нефтеюганское	146	10	ОС	0.3398 / 8	0.3398 / 8			
Защитные ОЗУ: Придорожная полоса лесов	Нефтеюганское / Нефтеюганское	146	23	ОС	0.1473 / 4	0.1473 / 4			
Защитные	Нефтеюганское / Нефтеюганское	146	34		0.0390 / -	Трасса коммуникаций			
Защитные	Нефтеюганское / Нефтеюганское	146	38	ОС	0.1478 / 4	0.1478 / 4			
Итого:					0.6739 / 16	0.6349 / 16			
Всего "Защитные":					2.9414 / 21	0.8362 / 21			
		Газопровод магистральный (Газопровод низкого давления «ДНС-Т-т.вр.ДНС-К-т.вр.(нач.дюкер)»							
Эксплуатационные	Нефтеюганское / Нефтеюганское	79	36	Б	0.0770 / 12				0.0770 / 12
Эксплуатационные	Нефтеюганское / Нефтеюганское	79	37	С	0.0536 / 2				0.0536 / 2
Эксплуатационные ОЗУ: Водоохранная зона	Нефтеюганское / Нефтеюганское	79	130		0.0174 / -	Трасса коммуникаций			
Эксплуатационные ОЗУ: Водоохранная зона	Нефтеюганское / Нефтеюганское	79	131		0.1250 / -	Линия электропередач			

Эксплуатационные	Нефтеюганское / Нефтеюганское	79	137		0.0019 / -	Линия электропередач		
Эксплуатационные	Нефтеюганское / Нефтеюганское	79	139	С	0.2635 / 9			0.2635 / 9
Эксплуатационные	Нефтеюганское / Нефтеюганское	79	140		0.0049 / -	Трасса коммуникаций		
Эксплуатационные	Нефтеюганское / Нефтеюганское	79	164		0.0226 / -	Линия электропередач		
Эксплуатационные ОЗУ: Кустарники	Нефтеюганское / Нефтеюганское	80	5	ИВК	0.2969 / 3	0.2969 / 3		
Эксплуатационные ОЗУ: Водоохранная зона	Нефтеюганское / Нефтеюганское	80	10	К	0.0918 / 25		0.0918 / 25	
Эксплуатационные	Нефтеюганское / Нефтеюганское	80	14		0.0936 / -	Река		
Эксплуатационные ОЗУ: Водоохранная зона	Нефтеюганское / Нефтеюганское	80	17		0.0707 / -	Трасса коммуникаций		
Эксплуатационные	Нефтеюганское / Нефтеюганское	80	20		0.0035 / -	Линия электропередач		
Эксплуатационные	Нефтеюганское / Нефтеюганское	80	21		0.0196 / -	Газонефтепровод		
Эксплуатационные	Нефтеюганское / Нефтеюганское	80	22		0.0625 / -	Трасса коммуникаций		
Эксплуатационные	Нефтеюганское / Нефтеюганское	80	23	К	0.0807 / 22		0.0807 / 22	
Эксплуатационные ОЗУ: Кустарники	Нефтеюганское / Нефтеюганское	80	24	ИВК	0.0317 / 1	0.0317 / 1		
Эксплуатационные ОЗУ: Водоохранная зона	Нефтеюганское / Нефтеюганское	80	26		0.0536 / -	Газонефтепровод		
Эксплуатационные ОЗУ: Водоохранная зона	Нефтеюганское / Нефтеюганское	80	27	ИВК	0.1178 / 1	0.1178 / 1		
Эксплуатационные ОЗУ: Водоохранная зона	Нефтеюганское / Нефтеюганское	80	31		0.1172 / -	Трасса коммуникаций		
Эксплуатационные	Нефтеюганское / Нефтеюганское	81	38		0.0153 / -	Карьер		
Эксплуатационные	Нефтеюганское / Нефтеюганское	81	41	К	0.0902 / 23		0.0902 / 23	
Эксплуатационные	Нефтеюганское / Нефтеюганское	81	42	К	0.1055 / 26		0.1055 / 26	
Эксплуатационные	Нефтеюганское / Нефтеюганское	81	49	Б	0.1412 / 14			0.1412 / 14
Эксплуатационные	Нефтеюганское / Нефтеюганское	81	50	К	0.2645 / 56		0.2645 / 56	
Эксплуатационные	Нефтеюганское / Нефтеюганское	81	51	С	0.1797 / 14			0.1797 / 14
Эксплуатационные	Нефтеюганское / Нефтеюганское	81	52	К	0.2093 / 40		0.2093 / 40	
Эксплуатационные	Нефтеюганское / Нефтеюганское	81	54	С	0.0619 / 6			0.0619 / 6
Эксплуатационные	Нефтеюганское / Нефтеюганское	81	86		0.1258 / -	Линия электропередач		
Эксплуатационные	Нефтеюганское / Нефтеюганское	81	93		0.2140 / -	Линия электропередач		
Эксплуатационные	Нефтеюганское / Нефтеюганское	81	106		0.0619 / -	Линия электропередач		
Эксплуатационные ОЗУ: Водоохранная зона	Нефтеюганское / Нефтеюганское	81	109		0.0737 / -	Карьер		
Эксплуатационные	Нефтеюганское / Нефтеюганское	81	110		0.0061 / -	Газонефтепровод		
Эксплуатационные	Нефтеюганское / Нефтеюганское	81	111	К	0.1001 / 15		0.1001 / 15	
Эксплуатационные	Нефтеюганское / Нефтеюганское	81	112		0.0559 / -	Газонефтепровод		
Эксплуатационные ОЗУ: Водоохранная зона	Нефтеюганское / Нефтеюганское	81	117		0.2193 / -	Трасса коммуникаций		

Эксплуатационные	Нефтеюганское / Нефтеюганское	81	119		0.1562 / -			Трасса коммуникаций
Эксплуатационные	Нефтеюганское / Нефтеюганское	81	123		0.0079 / -			Линия электропередач
Эксплуатационные	Нефтеюганское / Нефтеюганское	81	127		0.0684 / -			Трасса коммуникаций
Эксплуатационные	Нефтеюганское / Нефтеюганское	81	130		0.4826 / -			Трасса коммуникаций
Эксплуатационные	Нефтеюганское / Нефтеюганское	81	131	Б	0.0946 / 13			0.0946 / 13
Эксплуатационные	Нефтеюганское / Нефтеюганское	81	132		0.0019 / -			Газонефтепровод
Эксплуатационные	Нефтеюганское / Нефтеюганское	81	133		0.4265 / -			Трасса коммуникаций
Эксплуатационные	Нефтеюганское / Нефтеюганское	81	163		0.0177 / -			Зимник
Эксплуатационные	Нефтеюганское / Нефтеюганское	83	24		1.2562 / -			Гарь
Эксплуатационные	Нефтеюганское / Нефтеюганское	83	25		0.8574 / -			Болото
Эксплуатационные	Нефтеюганское / Нефтеюганское	83	27	К	1.0596 / 180		1.0596 / 180	
Эксплуатационные	Нефтеюганское / Нефтеюганское	83	28		0.0103 / -			Трасса коммуникаций
Эксплуатационные	Нефтеюганское / Нефтеюганское	84	21		0.1895 / -			Нефтеразлив
Эксплуатационные	Нефтеюганское / Нефтеюганское	84	22		0.6627 / -			Болото
Эксплуатационные	Нефтеюганское / Нефтеюганское	84	23		0.7721 / -			Гарь
Эксплуатационные	Нефтеюганское / Нефтеюганское	84	26	ОС	0.1148 / 2	0.1148 / 2		
Эксплуатационные	Нефтеюганское / Нефтеюганское	84	27	Б	0.0970 / 18			0.0970 / 18
Эксплуатационные	Нефтеюганское / Нефтеюганское	84	45		0.0096 / -			Трасса коммуникаций
Эксплуатационные	Нефтеюганское / Нефтеюганское	84	48		0.0402 / -			Линия электропередач
Эксплуатационные	Нефтеюганское / Нефтеюганское	108	3	С	0.0638 / 4			0.0638 / 4
Эксплуатационные	Нефтеюганское / Нефтеюганское	108	4		0.1791 / -			Болото
Эксплуатационные	Нефтеюганское / Нефтеюганское	108	6		0.6150 / -			Гарь
Эксплуатационные	Нефтеюганское / Нефтеюганское	108	7	ОС	0.4337 / 74			0.4337 / 74
Эксплуатационные	Нефтеюганское / Нефтеюганское	108	40		0.3711 / -			Трасса коммуникаций
Эксплуатационные	Нефтеюганское / Нефтеюганское	108	41	С	0.1158 / 7			0.1158 / 7
Эксплуатационные	Нефтеюганское / Нефтеюганское	108	42		0.0815 / -			Линия электропередач
Эксплуатационные	Нефтеюганское / Нефтеюганское	108	53		0.0015 / -			Профиль
Эксплуатационные	Нефтеюганское / Нефтеюганское	108	54		0.0017 / -			Просека квартальная
Эксплуатационные	Нефтеюганское / Нефтеюганское	110	3	ОС	0.1601 / 35			0.1601 / 35
Эксплуатационные	Нефтеюганское / Нефтеюганское	110	4		0.1115 / -			Нефтеразлив
Эксплуатационные	Нефтеюганское / Нефтеюганское	110	5	ОС	0.4618 / 23	0.4618 / 23		
Эксплуатационные	Нефтеюганское / Нефтеюганское	111	1	К	0.3456 / 79	0.3456 / 79		
Эксплуатационные	Нефтеюганское / Нефтеюганское	111	2	ОС	0.2506 / 13	0.2506 / 13		
Эксплуатационные	Нефтеюганское / Нефтеюганское	111	3	ОС	0.6999 / 126			0.6999 / 126
Эксплуатационные	Нефтеюганское / Нефтеюганское	111	4		0.9615 / -			Болото
Эксплуатационные	Нефтеюганское / Нефтеюганское	111	5	С	0.5511 / 55			0.5511 / 55
Эксплуатационные	Нефтеюганское / Нефтеюганское	111	6	С	0.1654 / 43			0.1654 / 43
Эксплуатационные	Нефтеюганское / Нефтеюганское	111	52		0.0097 / -			Просека квартальная
Эксплуатационные	Нефтеюганское / Нефтеюганское	112	1		0.4390 / -			Болото
Эксплуатационные	Нефтеюганское / Нефтеюганское	112	2	С	0.2810 / 45		0.2810 / 45	

Эксплуатационные	Нефтеюганское / Нефтеюганское	112	14	Б	0.1694 / 5	0.1694 / 5			
Эксплуатационные	Нефтеюганское / Нефтеюганское	112	15		0.1116 / -			Болото	
Эксплуатационные	Нефтеюганское / Нефтеюганское	112	19	Б	0.4557 / 18	0.4557 / 18			
Эксплуатационные	Нефтеюганское / Нефтеюганское	112	21	С	0.2442 / 12		0.2442 / 12		
Эксплуатационные	Нефтеюганское / Нефтеюганское	112	32		0.1108 / -			Болото	
Эксплуатационные	Нефтеюганское / Нефтеюганское	112	33	Б	0.1164 / 4	0.1164 / 4			
Эксплуатационные	Нефтеюганское / Нефтеюганское	112	41		0.4351 / -			Болото	
Эксплуатационные	Нефтеюганское / Нефтеюганское	112	42		0.3729 / -			Трасса коммуникаций	
Эксплуатационные	Нефтеюганское / Нефтеюганское	112	43		0.0163 / -			Линия электропередач	
Эксплуатационные	Нефтеюганское / Нефтеюганское	112	52		0.0314 / -			Трасса коммуникаций	
Эксплуатационные	Нефтеюганское / Нефтеюганское	112	53		0.0216 / -			Линия электропередач	
Эксплуатационные	Нефтеюганское / Нефтеюганское	112	54		0.0485 / -			Трасса коммуникаций	
Эксплуатационные	Нефтеюганское / Нефтеюганское	113	58	Б	0.0003 / 1	0.0003 / 1			
Эксплуатационные	Нефтеюганское / Нефтеюганское	113	60		0.4915 / -			Болото	
Эксплуатационные	Нефтеюганское / Нефтеюганское	113	61	Б	0.2544 / 10	0.2544 / 10			
Эксплуатационные	Нефтеюганское / Нефтеюганское	113	62	С	0.3642 / 29				0.3642 / 29
Эксплуатационные	Нефтеюганское / Нефтеюганское	113	93	Б	0.7906 / 87				0.7906 / 87
Эксплуатационные	Нефтеюганское / Нефтеюганское	113	101	ОС	0.2453 / 27		0.2453 / 27		
Эксплуатационные	Нефтеюганское / Нефтеюганское	113	186		0.0240 / -			Линия электропередач	
Эксплуатационные	Нефтеюганское / Нефтеюганское	113	189		0.0913 / -			Трасса коммуникаций	
Эксплуатационные	Нефтеюганское / Нефтеюганское	113	210		0.0046 / -			Проезд квартальная	
Эксплуатационные	Нефтеюганское / Нефтеюганское	143	12	Б	0.1355 / 11				0.1355 / 11
Эксплуатационные	Нефтеюганское / Нефтеюганское	143	13	ОС	0.1394 / 15		0.1394 / 15		
Эксплуатационные ОЗУ: Водоохранная зона	Нефтеюганское / Нефтеюганское	143	18	Б	0.0935 / 12				0.0935 / 12
Эксплуатационные ОЗУ: Водоохранная зона	Нефтеюганское / Нефтеюганское	143	23	Б	0.1340 / 25				0.1340 / 25
Эксплуатационные	Нефтеюганское / Нефтеюганское	143	29	ОС	0.1098 / 24				0.1098 / 24
Эксплуатационные	Нефтеюганское / Нефтеюганское	143	57		0.0641 / -			Трасса коммуникаций	
Эксплуатационные	Нефтеюганское / Нефтеюганское	143	59	ОС	0.0237 / 1		0.0237 / 1		
Эксплуатационные	Нефтеюганское / Нефтеюганское	143	62		0.1269 / -			Трасса коммуникаций	
Эксплуатационные	Нефтеюганское / Нефтеюганское	143	71		0.0093 / -			Река	
Эксплуатационные	Нефтеюганское / Нефтеюганское	143	73		0.0064 / -			Зимник	
Эксплуатационные	Нефтеюганское / Нефтеюганское	144	21	Б	0.7677 / 177				0.7677 / 177
Эксплуатационные	Нефтеюганское / Нефтеюганское	144	22	Б	0.7296 / 4	0.7296 / 4			
Эксплуатационные	Нефтеюганское / Нефтеюганское	144	25	Б	0.9830 / 5	0.9830 / 5			
Эксплуатационные	Нефтеюганское / Нефтеюганское	144	27	ОС	0.0049 / 1		0.0049 / 1		
Эксплуатационные ОЗУ: Водоохранная зона	Нефтеюганское / Нефтеюганское	144	48	ОС	0.1779 / 34				0.1779 / 34
Эксплуатационные	Нефтеюганское / Нефтеюганское	144	51	Б	0.1291 / 1	0.1291 / 1			

Эксплуатационные	Нефтеюганское / Нефтеюганское	144	52		0.2292 / -				Линия электропередач
Эксплуатационные	Нефтеюганское / Нефтеюганское	144	53		0.0439 / -				Трасса коммуникаций
Эксплуатационные	Нефтеюганское / Нефтеюганское	144	59		0.0464 / -				Трасса коммуникаций
Эксплуатационные	Нефтеюганское / Нефтеюганское	144	60	С	0.2210 / 11			0.2210 / 11	
Эксплуатационные	Нефтеюганское / Нефтеюганское	144	66	С	0.0004 / 1			0.0004 / 1	
Эксплуатационные	Нефтеюганское / Нефтеюганское	144	68		0.0018 / -				Ручей
Эксплуатационные	Нефтеюганское / Нефтеюганское	144	69		0.0111 / -				Зимник
Эксплуатационные	Нефтеюганское / Нефтеюганское	144	70		0.0032 / -				Профиль
Эксплуатационные	Нефтеюганское / Нефтеюганское	145	14	К	0.2311 / 18	0.2311 / 18			
Эксплуатационные	Нефтеюганское / Нефтеюганское	145	64		0.2155 / -				Болото
Эксплуатационные	Нефтеюганское / Нефтеюганское	145	65		0.5114 / -				Болото
Эксплуатационные	Нефтеюганское / Нефтеюганское	145	66	К	0.1245 / 10	0.1245 / 10			
Эксплуатационные	Нефтеюганское / Нефтеюганское	145	67		0.0733 / -				Линия электропередач
Эксплуатационные	Нефтеюганское / Нефтеюганское	145	83		0.0062 / -				Профиль
Эксплуатационные	Нефтеюганское / Нефтеюганское	148	11	С	0.0603 / 10			0.0603 / 10	
Эксплуатационные	Нефтеюганское / Нефтеюганское	148	12	К	0.2391 / 22	0.2391 / 22			
Эксплуатационные	Нефтеюганское / Нефтеюганское	148	22		0.3805 / -				Трасса коммуникаций
Эксплуатационные ОЗУ: Водоохранная зона	Нефтеюганское / Нефтеюганское	149	3	К	0.7006 / 196		0.7006 / 196		
Эксплуатационные	Нефтеюганское / Нефтеюганское	149	4	К	0.0559 / 4	0.0559 / 4			
Эксплуатационные	Нефтеюганское / Нефтеюганское	149	5	ОС	0.0749 / 13				0.0749 / 13
Эксплуатационные	Нефтеюганское / Нефтеюганское	149	70		0.0238 / -				Трасса коммуникаций
Эксплуатационные	Нефтеюганское / Нефтеюганское	149	75		0.1925 / -				Трасса коммуникаций
Эксплуатационные	Нефтеюганское / Нефтеюганское	149	82		0.0206 / -				Линия электропередач
Эксплуатационные	Нефтеюганское / Нефтеюганское	149	83		0.1191 / -				Линия электропередач
Эксплуатационные ОЗУ: Водоохранная зона	Нефтеюганское / Нефтеюганское	149	85		0.0002 / -				Линия электропередач
Эксплуатационные ОЗУ: Водоохранная зона	Нефтеюганское / Нефтеюганское	149	86		0.0825 / -				Трасса коммуникаций
Эксплуатационные	Нефтеюганское / Нефтеюганское	149	141		0.0003 / -				Дорога автомобильная
Итого:					27.8597 / 1774	4.0497 / 109	2.4161 / 367	2.5644 / 454	5.8064 / 844
Линия электропередачи воздушная, кабельная всех классов напряжения (ВЛ-6кВ на УСК №2)									
Эксплуатационные	Нефтеюганское / Нефтеюганское	113	186		0.0246 / -				Линия электропередач
Эксплуатационные	Нефтеюганское / Нефтеюганское	113	187		0.0789 / -				Трасса коммуникаций
Итого:					0.1035 / -				
Линия электропередачи воздушная, кабельная всех классов напряжения (ВЛ-6кВ на УСК №1)									
Эксплуатационные	Нефтеюганское / Нефтеюганское	83	24		0.4812 / -				Гарь
Эксплуатационные	Нефтеюганское / Нефтеюганское	83	28		0.0351 / -				Трасса коммуникаций
Итого:					0.5163 / -				
Площадка производственная с покрытием (Монтажная площадка №1)									

Эксплуатационные	Нефтеюганское / Нефтеюганское	81	38		0.0621 / -		Карьер		
Эксплуатационные	Нефтеюганское / Нефтеюганское	81	119		0.0698 / -		Трасса коммуникаций		
Итого:					0.1319 / -				
Площадка производственная с покрытием (Монтажная площадка №2)									
Эксплуатационные ОЗУ: Водоохранная зона	Нефтеюганское / Нефтеюганское	80	27	ИВК	0.0515 / 1	0.0515 / 1			
Эксплуатационные ОЗУ: Водоохранная зона	Нефтеюганское / Нефтеюганское	80	31		0.0265 / -		Трасса коммуникаций		
Итого:					0.0780 / 1	0.0515 / 1			
Площадка производственная с покрытием (Монтажная площадка №3 для раскладки и сварки)									
Эксплуатационные	Нефтеюганское / Нефтеюганское	80	21		0.0418 / -		Газонефтепровод		
Эксплуатационные	Нефтеюганское / Нефтеюганское	80	22		0.3219 / -		Трасса коммуникаций		
Эксплуатационные	Нефтеюганское / Нефтеюганское	80	23	К	0.2334 / 63			0.2334 / 63	
Эксплуатационные ОЗУ: Кустарники	Нефтеюганское / Нефтеюганское	80	24	ИВК	0.0348 / 1	0.0348 / 1			
Эксплуатационные ОЗУ: Водоохранная зона	Нефтеюганское / Нефтеюганское	80	27	ИВК	0.0145 / 1	0.0145 / 1			
Эксплуатационные ОЗУ: Водоохранная зона	Нефтеюганское / Нефтеюганское	80	31		0.0165 / -		Трасса коммуникаций		
Итого:					0.6629 / 65	0.0493 / 2		0.2334 / 63	
Газопровод магистральный (Газопровод низкого давления «ДНС-Т-т.вр.ДНС-К-т.вр.(нач.дюкер)»)									
Эксплуатационные	Нефтеюганское / Нефтеюганское	145	23	Е	0.3132 / 69			0.3132 / 69	
Эксплуатационные	Нефтеюганское / Нефтеюганское	145	24	Б	0.1716 / 4	0.1716 / 4			
Эксплуатационные	Нефтеюганское / Нефтеюганское	145	67		0.0130 / -		Линия электропередач		
Эксплуатационные	Нефтеюганское / Нефтеюганское	145	68		0.1461 / -		Трасса коммуникаций		
Эксплуатационные	Нефтеюганское / Нефтеюганское	145	71	С	0.0946 / 15			0.0946 / 15	
Эксплуатационные	Нефтеюганское / Нефтеюганское	145	72		0.1138 / -		Болото		
Эксплуатационные	Нефтеюганское / Нефтеюганское	145	73		0.7230 / -		Болото		
Эксплуатационные	Нефтеюганское / Нефтеюганское	145	75		0.0546 / -		Болото		
Эксплуатационные	Нефтеюганское / Нефтеюганское	145	76		0.0001 / -		Дорога автомобильная		
Итого:					1.6300 / 88		0.1716 / 4	0.3132 / 69	0.0946 / 15
Всего "Эксплуатационные":					30.9823 / 1928	4.1505 / 112	2.5877 / 371	3.1110 / 586	5.9010 / 859
Итого по Участку №1:					33.9237 / 1949	4.9867 / 133	2.5877 / 371	3.1110 / 586	5.9010 / 859
Участок №2		Газопровод магистральный (Газопровод низкого давления «ДНС-Т-т.вр.ДНС-К-т.вр.(нач.дюкер)»)							
Эксплуатационные ОЗУ: Водоохранная зона	Нефтеюганское / Нефтеюганское	80	17		0.0416 / -		Трасса коммуникаций		
Эксплуатационные	Нефтеюганское / Нефтеюганское	80	22		0.0915 / -		Трасса коммуникаций		
Эксплуатационные ОЗУ: Водоохранная зона	Нефтеюганское / Нефтеюганское	81	117		0.0121 / -		Трасса коммуникаций		
Эксплуатационные	Нефтеюганское / Нефтеюганское	81	119		0.1124 / -		Трасса коммуникаций		



Итого:				0.2576	/	-			
Площадка производственная с покрытием (Монтажная площадка №1)									
Эксплуатационные	Нефтеюганское / Нефтеюганское	81	119		0.0587	/	-		Трасса коммуникаций
Итого:				0.0587	/	-			
Площадка производственная с покрытием (Монтажная площадка №3 для раскладки и сварки)									
Эксплуатационные	Нефтеюганское / Нефтеюганское	80	22		0.1219	/	-		Трасса коммуникаций
Итого:				0.1219	/	-			
Газопровод магистральный (Газопровод низкого давления «ДНС-Т-т.вр.ДНС-К-т.вр.(нач.дюкер)»)									
Эксплуатационные	Нефтеюганское / Нефтеюганское	81	130		0.3865	/	-		Трасса коммуникаций
Эксплуатационные	Нефтеюганское / Нефтеюганское	81	133		0.1094	/	-		Трасса коммуникаций
Итого:				0.4959	/	-			
Газопровод магистральный (Газопровод низкого давления «ДНС-Т-т.вр.ДНС-К-т.вр.(нач.дюкер)»)									
Эксплуатационные	Нефтеюганское / Нефтеюганское	81	54	С	0.0254	/	3		0.0254 / 3
Эксплуатационные	Нефтеюганское / Нефтеюганское	81	133		0.6015	/	-		Трасса коммуникаций
Эксплуатационные	Нефтеюганское / Нефтеюганское	83	28		0.0141	/	-		Трасса коммуникаций
Эксплуатационные	Нефтеюганское / Нефтеюганское	108	3	С	0.0217	/	1		0.0217 / 1
Эксплуатационные	Нефтеюганское / Нефтеюганское	108	4		0.0265	/	-		Болото
Эксплуатационные	Нефтеюганское / Нефтеюганское	108	40		1.0406	/	-		Трасса коммуникаций
Эксплуатационные	Нефтеюганское / Нефтеюганское	108	41	С	0.0991	/	6		0.0991 / 6
Эксплуатационные	Нефтеюганское / Нефтеюганское	108	54		0.0024	/	-		Просека квартальная
Итого:				1.8313	/	10			0.1462 / 10
Линия электропередачи воздушная, кабельная всех классов напряжения (ВЛ-6кВ на УСК №1)									
Эксплуатационные	Нефтеюганское / Нефтеюганское	83	28		0.0404	/	-		Трасса коммуникаций
Итого:				0.0404	/	-			
Газопровод магистральный (Газопровод низкого давления «ДНС-Т-т.вр.ДНС-К-т.вр.(нач.дюкер)»)									
Эксплуатационные	Нефтеюганское / Нефтеюганское	81	123		0.0091	/	-		Линия электропередач
Эксплуатационные	Нефтеюганское / Нефтеюганское	81	127		0.0709	/	-		Трасса коммуникаций
Эксплуатационные	Нефтеюганское / Нефтеюганское	81	130		0.0759	/	-		Трасса коммуникаций
Эксплуатационные	Нефтеюганское / Нефтеюганское	81	163		0.0038	/	-		Зимник
Итого:				0.1597	/	-			
Газопровод магистральный (Газопровод низкого давления «ДНС-Т-т.вр.ДНС-К-т.вр.(нач.дюкер)»)									
Эксплуатационные	Нефтеюганское / Нефтеюганское	112	42		0.0377	/	-		Трасса коммуникаций
Итого:				0.0377	/	-			
Всего "Эксплуатационные":				3.0032	/	10			0.1462 / 10
Итого по Участку №2:				3.0032	/	10			0.1462 / 10
Участок №3		Газопровод магистральный (Газопровод низкого давления «ДНС-Т-т.вр.ДНС-К-т.вр.(нач.дюкер)»)							
Эксплуатационные ОЗУ: Водоохранная зона	Нефтеюганское / Нефтеюганское	79	130		0.0281	/	-		Трасса коммуникаций
Эксплуатационные	Нефтеюганское / Нефтеюганское	81	133		0.0394	/	-		Трасса коммуникаций
Эксплуатационные	Нефтеюганское / Нефтеюганское	83	28		0.0037	/	-		Трасса коммуникаций

Эксплуатационные	Нефтеюганское / Нефтеюганское	113	101	ОС	0.0015	/	1		0.0015 / 1	
Эксплуатационные	Нефтеюганское / Нефтеюганское	143	57		0.0295	/	-		Трасса коммуникаций	
Эксплуатационные	Нефтеюганское / Нефтеюганское	144	59		0.0211	/	-		Трасса коммуникаций	
Эксплуатационные	Нефтеюганское / Нефтеюганское	144	69		0.0211	/	-		Зимник	
Эксплуатационные	Нефтеюганское / Нефтеюганское	145	68		0.0186	/	-		Трасса коммуникаций	
Итого:					0.1630	/	1		0.0015 / 1	
Всего "Эксплуатационные":					0.1630	/	1		0.0015 / 1	
Итого по Участку №3:					0.1630	/	1		0.0015 / 1	
Участок №4		Газопровод магистральный (Газопровод низкого давления «ДНС-Т-т.вр.ДНС-К-т.вр.(нач.дюкер)»								
Эксплуатационные	Нефтеюганское / Нефтеюганское	112	52		0.0037	/	-		Трасса коммуникаций	
Эксплуатационные	Нефтеюганское / Нефтеюганское	112	53		0.0085	/	-		Линия электропередач	
Итого:					0.0122	/	-			
Всего "Эксплуатационные":					0.0122	/	-			
Итого по Участку №4:					0.0122	/	-			
Участок №5		Газопровод магистральный (Газопровод низкого давления «ДНС-Т-т.вр.ДНС-К-т.вр.(нач.дюкер)»								
Эксплуатационные	Нефтеюганское / Нефтеюганское	144	60	С	0.0026	/	1		0.0026 / 1	
Эксплуатационные	Нефтеюганское / Нефтеюганское	144	66	С	0.0930	/	5		0.0930 / 5	
Итого:					0.0956	/	6		0.0956 / 6	
Всего "Эксплуатационные":					0.0956	/	6		0.0956 / 6	
Итого по Участку №5:					0.0956	/	6		0.0956 / 6	
Участок №6		Газопровод магистральный (Газопровод низкого давления «ДНС-Т-т.вр.ДНС-К-т.вр.(нач.дюкер)»								
Эксплуатационные	Нефтеюганское / Нефтеюганское	81	127		0.0055	/	-		Трасса коммуникаций	
Эксплуатационные	Нефтеюганское / Нефтеюганское	81	163		0.0040	/	-		Зимник	
Итого:					0.0095	/	-			
Всего "Эксплуатационные":					0.0095	/	-			
Итого по Участку №6:					0.0095	/	-			
Участок №7		Газопровод магистральный (Газопровод низкого давления «ДНС-Т-т.вр.ДНС-К-т.вр.(нач.дюкер)»								
Эксплуатационные ОЗУ: Водоохранная зона	Нефтеюганское / Нефтеюганское	81	117		0.0034	/	-		Трасса коммуникаций	
Эксплуатационные	Нефтеюганское / Нефтеюганское	81	119		0.0208	/	-		Трасса коммуникаций	
Итого:					0.0242	/	-			
Всего "Эксплуатационные":					0.0242	/	-			
Итого по Участку №7:					0.0242	/	-			
Участок №8		Газопровод магистральный (Газопровод низкого давления «ДНС-Т-т.вр.ДНС-К-т.вр.(нач.дюкер)»								
Эксплуатационные ОЗУ: Водоохранная зона	Нефтеюганское / Нефтеюганское	81	117		0.0017	/	-		Трасса коммуникаций	
Эксплуатационные	Нефтеюганское / Нефтеюганское	81	119		0.0147	/	-		Трасса коммуникаций	
Итого:					0.0164	/	-			
Всего "Эксплуатационные":					0.0164	/	-			
Итого по Участку № 8:					0.0164	/	-			

Участок №9		Газопровод магистральный (Газопровод низкого давления «ДНС-Т-т.вр.ДНС-К-т.вр.(нач.дюкер)»									
Эксплуатационные	Нефтеюганское / Нефтеюганское	81	38		0.0040	/	-	Карьер			
Эксплуатационные	Нефтеюганское / Нефтеюганское	81	42	К	0.0451	/	11		0.0451 / 11		
Эксплуатационные	Нефтеюганское / Нефтеюганское	81	106		0.0240	/	-	Линия электропередач			
Эксплуатационные ОЗУ: Водоохранная зона	Нефтеюганское / Нефтеюганское	81	109		0.0008	/	-	Карьер			
Эксплуатационные	Нефтеюганское / Нефтеюганское	81	110		0.0015	/	-	Газонефтепровод			
Эксплуатационные	Нефтеюганское / Нефтеюганское	81	111	К	0.0303	/	5		0.0303 / 5		
Эксплуатационные ОЗУ: Водоохранная зона	Нефтеюганское / Нефтеюганское	81	117		0.0039	/	-	Трасса коммуникаций			
Эксплуатационные	Нефтеюганское / Нефтеюганское	81	119		0.0311	/	-	Трасса коммуникаций			
Эксплуатационные	Нефтеюганское / Нефтеюганское	81	127		0.0123	/	-	Трасса коммуникаций			
Итого:					0.1530	/	16		0.0754 / 16		
Площадка производственная с покрытием (Монтажная площадка №1)											
Эксплуатационные	Нефтеюганское / Нефтеюганское	81	38		0.0253	/	-	Карьер			
Итого:					0.0253	/	-				
Всего "Эксплуатационные":					0.1783	/	16		0.0754 / 16		
Итого по Участку № 9:					0.1783	/	16		0.0754 / 16		
Участок №10		Газопровод магистральный (Газопровод низкого давления «ДНС-Т-т.вр.ДНС-К-т.вр.(нач.дюкер)»									
Эксплуатационные	Нефтеюганское / Нефтеюганское	81	119		0.0047	/	-	Трасса коммуникаций			
Итого:					0.0047	/	-				
Всего "Эксплуатационные":					0.0047	/	-				
Итого по Участку № 10:					0.0047	/	-				
Участок №11		Газопровод магистральный (Газопровод низкого давления «ДНС-Т-т.вр.ДНС-К-т.вр.(нач.дюкер)»									
Эксплуатационные	Нефтеюганское / Нефтеюганское	84	26	ОС	0.0639	/	1	0.0639 / 1			
Эксплуатационные	Нефтеюганское / Нефтеюганское	143	12	Б	0.0269	/	2		0.0269 / 2		
Эксплуатационные ОЗУ: Водоохранная зона	Нефтеюганское / Нефтеюганское	143	18	Б	0.1145	/	15		0.1145 / 15		
Эксплуатационные ОЗУ: Водоохранная зона	Нефтеюганское / Нефтеюганское	143	23	Б	0.0839	/	16		0.0839 / 16		
Эксплуатационные	Нефтеюганское / Нефтеюганское	143	29	ОС	0.0606	/	13		0.0606 / 13		
Эксплуатационные	Нефтеюганское / Нефтеюганское	143	57		0.0163	/	-	Трасса коммуникаций			
Эксплуатационные	Нефтеюганское / Нефтеюганское	143	59	ОС	0.0699	/	3	0.0699 / 3			
Эксплуатационные	Нефтеюганское / Нефтеюганское	143	62		0.0089	/	-	Трасса коммуникаций			
Эксплуатационные	Нефтеюганское / Нефтеюганское	143	71		0.0140	/	-	Река			
Итого:					0.4589	/	50	0.0639 / 1	0.0699 / 3	0.2859 / 46	
Всего "Эксплуатационные":					0.4589	/	50	0.0639 / 1	0.0699 / 3	0.2859 / 46	
Итого по Участку № 11:					0.4589	/	50	0.0639 / 1	0.0699 / 3	0.2859 / 46	
Всего:					37.8897	/	2032	5.0506 / 134	2.6591 / 375	3.2820 / 608	6.3331 / 915

Целевое назначение лесов	Участковое лесничество / урочище	Лесной квартал	Лесотаксационный выдел	Преобладающая порода	Площадь (га) / запас древесины (куб. м)	В том числе по группам возраста древостоя (га/ куб. м)			
						Молодняки	Средневозрастные	Приспевающие	Спелые и перестойные
1	2	3	4	5	6	7	8	9	10
Участок №1		Газопровод магистральный (Газопровод низкого давления «ДНС-Т-т.вр.ДНС-К-т.вр.(нач.дюкер)»							
Защитные ОЗУ: Придорожная полоса лесов	Нефтеюганское / Нефтеюганское	147	5	Б	0.0134 / 1	0.0134 / 1			
Защитные	Нефтеюганское / Нефтеюганское	147	12	Б	0.0538 / 1	0.0538 / 1			
Защитные	Нефтеюганское / Нефтеюганское	147	27		0.5024 / -		Трасса коммуникаций		
Защитные ОЗУ: Придорожная полоса лесов	Нефтеюганское / Нефтеюганское	147	36	Б	0.0060 / 1	0.0060 / 1			
Защитные ОЗУ: Придорожная полоса лесов	Нефтеюганское / Нефтеюганское	147	37		0.0284 / -		Линия электропередач		
Итого:					0.6040 / 3	0.0732 / 3			
		Газопровод магистральный (Газопровод низкого давления «ДНС-Т-т.вр.ДНС-К-т.вр.(нач.дюкер)»							
Защитные	Нефтеюганское / Нефтеюганское	146	10	ОС	0.1172 / 3	0.1172 / 3			
Защитные ОЗУ: Придорожная полоса лесов	Нефтеюганское / Нефтеюганское	146	23	ОС	0.1588 / 4	0.1588 / 4			
Защитные	Нефтеюганское / Нефтеюганское	146	34		0.0104 / -		Трасса коммуникаций		
Защитные	Нефтеюганское / Нефтеюганское	146	38	ОС	0.0370 / 1	0.0370 / 1			
Итого:					0.3234 / 8	0.3130 / 8			
Всего "Защитные":					0.9274 / 11	0.3862 / 11			
		Газопровод магистральный (Газопровод низкого давления «ДНС-Т-т.вр.ДНС-К-т.вр.(нач.дюкер)»							
Эксплуатационные	Нефтеюганское / Нефтеюганское	79	35	Б	0.0194 / 3				0.0194 / 3
Эксплуатационные	Нефтеюганское / Нефтеюганское	79	37	С	0.0088 / 1				0.0088 / 1
Эксплуатационные ОЗУ: Водоохранная зона	Нефтеюганское / Нефтеюганское	79	130		0.0042 / -		Трасса коммуникаций		
Эксплуатационные ОЗУ: Водоохранная зона	Нефтеюганское / Нефтеюганское	79	131		0.0311 / -		Линия электропередач		
Эксплуатационные	Нефтеюганское / Нефтеюганское	79	139	С	0.1250 / 4				0.1250 / 4
Эксплуатационные	Нефтеюганское / Нефтеюганское	79	140		0.0259 / -		Трасса коммуникаций		

Эксплуатационные	Нефтеюганское / Нефтеюганское	79	164		0.0043 / -	Линия электропередач			
Эксплуатационные ОЗУ: Кустарники	Нефтеюганское / Нефтеюганское	80	5	ИВК	0.0556 / 1	0.0556 / 1			
Эксплуатационные ОЗУ: Водоохранная зона	Нефтеюганское / Нефтеюганское	80	10	К	0.0149 / 4			0.0149 / 4	
Эксплуатационные	Нефтеюганское / Нефтеюганское	80	14		0.0234 / -	Река			
Эксплуатационные ОЗУ: Водоохранная зона	Нефтеюганское / Нефтеюганское	80	17		0.0192 / -	Трасса коммуникаций			
Эксплуатационные	Нефтеюганское / Нефтеюганское	80	20		0.0006 / -	Линия электропередач			
Эксплуатационные	Нефтеюганское / Нефтеюганское	80	21		0.0082 / -	Газонефтепровод			
Эксплуатационные	Нефтеюганское / Нефтеюганское	80	22		0.0115 / -	Трасса коммуникаций			
Эксплуатационные	Нефтеюганское / Нефтеюганское	80	23	К	0.1066 / 29			0.1066 / 29	
Эксплуатационные ОЗУ: Кустарники	Нефтеюганское / Нефтеюганское	80	24	ИВК	0.1348 / 1	0.1348 / 1			
Эксплуатационные ОЗУ: Водоохранная зона	Нефтеюганское / Нефтеюганское	80	26		0.0206 / -	Газонефтепровод			
Эксплуатационные ОЗУ: Водоохранная зона	Нефтеюганское / Нефтеюганское	80	27	ИВК	0.0730 / 1	0.0730 / 1			
Эксплуатационные ОЗУ: Водоохранная зона	Нефтеюганское / Нефтеюганское	80	31		0.0108 / -	Трасса коммуникаций			
Эксплуатационные	Нефтеюганское / Нефтеюганское	81	38		0.0028 / -	Карьер			
Эксплуатационные	Нефтеюганское / Нефтеюганское	81	41	К	0.0225 / 6			0.0225 / 6	
Эксплуатационные	Нефтеюганское / Нефтеюганское	81	42	К	0.0264 / 7			0.0264 / 7	
Эксплуатационные	Нефтеюганское / Нефтеюганское	81	49	Б	0.0346 / 3				0.0346 / 3
Эксплуатационные	Нефтеюганское / Нефтеюганское	81	50	К	0.0330 / 7			0.0330 / 7	
Эксплуатационные	Нефтеюганское / Нефтеюганское	81	51	С	0.0366 / 3				0.0366 / 3
Эксплуатационные	Нефтеюганское / Нефтеюганское	81	52	К	0.0091 / 2			0.0091 / 2	
Эксплуатационные	Нефтеюганское / Нефтеюганское	81	86		0.0377 / -	Линия электропередач			
Эксплуатационные	Нефтеюганское / Нефтеюганское	81	93		0.1119 / -	Линия электропередач			
Эксплуатационные	Нефтеюганское / Нефтеюганское	81	106		0.0151 / -	Линия электропередач			
Эксплуатационные	Нефтеюганское / Нефтеюганское	81	110		0.0019 / -	Газонефтепровод			
Эксплуатационные	Нефтеюганское / Нефтеюганское	81	111	К	0.0274 / 4			0.0274 / 4	
Эксплуатационные	Нефтеюганское / Нефтеюганское	81	112		0.0139 / -	Газонефтепровод			
Эксплуатационные ОЗУ: Водоохранная зона	Нефтеюганское / Нефтеюганское	81	117		0.0764 / -	Трасса коммуникаций			
Эксплуатационные	Нефтеюганское / Нефтеюганское	81	119		0.0899 / -	Трасса коммуникаций			
Эксплуатационные	Нефтеюганское / Нефтеюганское	81	123		0.0029 / -	Линия электропередач			
Эксплуатационные	Нефтеюганское / Нефтеюганское	81	126	К	0.0383 / 10			0.0383 / 10	
Эксплуатационные	Нефтеюганское / Нефтеюганское	81	127		0.0652 / -	Трасса коммуникаций			
Эксплуатационные	Нефтеюганское / Нефтеюганское	81	130		0.2467 / -	Трасса коммуникаций			
Эксплуатационные	Нефтеюганское / Нефтеюганское	81	131	Б	0.0158 / 2				0.0158 / 2

Эксплуатационные	Нефтеюганское / Нефтеюганское	81	133		0.2325 / -			Трасса коммуникаций
Эксплуатационные	Нефтеюганское / Нефтеюганское	81	163		0.0043 / -			Зимник
Эксплуатационные	Нефтеюганское / Нефтеюганское	83	24		0.5634 / -			Гарь
Эксплуатационные	Нефтеюганское / Нефтеюганское	83	25		0.1940 / -			Болото
Эксплуатационные	Нефтеюганское / Нефтеюганское	83	27	К	0.2561 / 44		0.2561 / 44	
Эксплуатационные	Нефтеюганское / Нефтеюганское	83	28		0.0034 / -			Трасса коммуникаций
Эксплуатационные	Нефтеюганское / Нефтеюганское	84	21		0.0459 / -			Нефтеразлив
Эксплуатационные	Нефтеюганское / Нефтеюганское	84	22		0.1663 / -			Болото
Эксплуатационные	Нефтеюганское / Нефтеюганское	84	23		0.1765 / -			Гарь
Эксплуатационные	Нефтеюганское / Нефтеюганское	84	26	ОС	0.0285 / 1	0.0285 / 1		
Эксплуатационные	Нефтеюганское / Нефтеюганское	84	27	Б	0.0243 / 5			0.0243 / 5
Эксплуатационные	Нефтеюганское / Нефтеюганское	84	48		0.0101 / -			Линия электропередач
Эксплуатационные	Нефтеюганское / Нефтеюганское	108	6		0.1538 / -			Гарь
Эксплуатационные	Нефтеюганское / Нефтеюганское	108	7	ОС	0.0685 / 12			0.0685 / 12
Эксплуатационные	Нефтеюганское / Нефтеюганское	108	40		0.1485 / -			Трасса коммуникаций
Эксплуатационные	Нефтеюганское / Нефтеюганское	108	42		0.0399 / -			Линия электропередач
Эксплуатационные	Нефтеюганское / Нефтеюганское	110	3	ОС	0.0398 / 9			0.0398 / 9
Эксплуатационные	Нефтеюганское / Нефтеюганское	110	4		0.0279 / -			Нефтеразлив
Эксплуатационные	Нефтеюганское / Нефтеюганское	110	5	ОС	0.1156 / 6	0.1156 / 6		
Эксплуатационные	Нефтеюганское / Нефтеюганское	111	1	К	0.0864 / 20	0.0864 / 20		
Эксплуатационные	Нефтеюганское / Нефтеюганское	111	2	ОС	0.0660 / 3	0.0660 / 3		
Эксплуатационные	Нефтеюганское / Нефтеюганское	111	3	ОС	0.1689 / 30			0.1689 / 30
Эксплуатационные	Нефтеюганское / Нефтеюганское	111	4		0.2383 / -			Болото
Эксплуатационные	Нефтеюганское / Нефтеюганское	111	5	С	0.1341 / 13			0.1341 / 13
Эксплуатационные	Нефтеюганское / Нефтеюганское	111	6	С	0.0405 / 11			0.0405 / 11
Эксплуатационные	Нефтеюганское / Нефтеюганское	111	52		0.0024 / -			Просека квартальная
Эксплуатационные	Нефтеюганское / Нефтеюганское	112	1		0.1119 / -			Болото
Эксплуатационные	Нефтеюганское / Нефтеюганское	112	2	С	0.0684 / 11		0.0684 / 11	
Эксплуатационные	Нефтеюганское / Нефтеюганское	112	14	Б	0.0525 / 2	0.0525 / 2		
Эксплуатационные	Нефтеюганское / Нефтеюганское	112	15		0.0310 / -			Болото
Эксплуатационные	Нефтеюганское / Нефтеюганское	112	19	Б	0.1349 / 5	0.1349 / 5		
Эксплуатационные	Нефтеюганское / Нефтеюганское	112	21	С	0.0867 / 4	0.0867 / 4		
Эксплуатационные	Нефтеюганское / Нефтеюганское	112	32		0.0467 / -			Болото
Эксплуатационные	Нефтеюганское / Нефтеюганское	112	33	Б	0.0430 / 2	0.0430 / 2		
Эксплуатационные	Нефтеюганское / Нефтеюганское	112	41		0.0850 / -			Болото
Эксплуатационные	Нефтеюганское / Нефтеюганское	112	42		0.0930 / -			Трасса коммуникаций
Эксплуатационные	Нефтеюганское / Нефтеюганское	112	43		0.0048 / -			Линия электропередач
Эксплуатационные	Нефтеюганское / Нефтеюганское	112	52		0.0091 / -			Трасса коммуникаций
Эксплуатационные	Нефтеюганское / Нефтеюганское	112	53		0.0054 / -			Линия электропередач
Эксплуатационные	Нефтеюганское / Нефтеюганское	112	54		0.0121 / -			Трасса коммуникаций

Эксплуатационные	Нефтеюганское / Нефтеюганское	113	60		0.1247 / -		Болото		
Эксплуатационные	Нефтеюганское / Нефтеюганское	113	61	Б	0.0708 / 3	0.0708 / 3			
Эксплуатационные	Нефтеюганское / Нефтеюганское	113	62	С	0.1065 / 9				0.1065 / 9
Эксплуатационные	Нефтеюганское / Нефтеюганское	113	93	Б	0.4651 / 51				0.4651 / 51
Эксплуатационные	Нефтеюганское / Нефтеюганское	113	101	ОС	0.0994 / 11		0.0994 / 11		
Эксплуатационные	Нефтеюганское / Нефтеюганское	113	186		0.0090 / -		Линия электропередач		
Эксплуатационные	Нефтеюганское / Нефтеюганское	113	187		0.1637 / -		Трасса коммуникаций		
Эксплуатационные	Нефтеюганское / Нефтеюганское	113	189		0.0243 / -		Трасса коммуникаций		
Эксплуатационные	Нефтеюганское / Нефтеюганское	113	210		0.0019 / -		Просека квартальная		
Эксплуатационные	Нефтеюганское / Нефтеюганское	143	12	Б	0.0545 / 4				0.0545 / 4
Эксплуатационные ОЗУ: Водоохранная зона	Нефтеюганское / Нефтеюганское	143	18	Б	0.0037 / 1				0.0037 / 1
Эксплуатационные ОЗУ: Водоохранная зона	Нефтеюганское / Нефтеюганское	143	23	Б	0.0076 / 1				0.0076 / 1
Эксплуатационные	Нефтеюганское / Нефтеюганское	143	29	ОС	0.0265 / 6				0.0265 / 6
Эксплуатационные	Нефтеюганское / Нефтеюганское	143	57		0.0163 / -		Трасса коммуникаций		
Эксплуатационные	Нефтеюганское / Нефтеюганское	143	59	ОС	0.0308 / 1	0.0308 / 1			
Эксплуатационные	Нефтеюганское / Нефтеюганское	143	62		0.0303 / -		Трасса коммуникаций		
Эксплуатационные	Нефтеюганское / Нефтеюганское	144	21	Б	0.1923 / 44				0.1923 / 44
Эксплуатационные	Нефтеюганское / Нефтеюганское	144	22	Б	0.1845 / 1	0.1845 / 1			
Эксплуатационные	Нефтеюганское / Нефтеюганское	144	25	Б	0.3225 / 2	0.3225 / 2			
Эксплуатационные ОЗУ: Водоохранная зона	Нефтеюганское / Нефтеюганское	144	48	ОС	0.0473 / 9				0.0473 / 9
Эксплуатационные	Нефтеюганское / Нефтеюганское	144	51	Б	0.0323 / 1	0.0323 / 1			
Эксплуатационные	Нефтеюганское / Нефтеюганское	144	52		0.0968 / -		Линия электропередач		
Эксплуатационные	Нефтеюганское / Нефтеюганское	144	53		0.0242 / -		Трасса коммуникаций		
Эксплуатационные	Нефтеюганское / Нефтеюганское	144	59		0.0199 / -		Трасса коммуникаций		
Эксплуатационные	Нефтеюганское / Нефтеюганское	144	60	С	0.1015 / 5			0.1015 / 5	
Эксплуатационные	Нефтеюганское / Нефтеюганское	144	66	С	0.0001 / 1			0.0001 / 1	
Эксплуатационные	Нефтеюганское / Нефтеюганское	144	68		0.0005 / -		Ручей		
Эксплуатационные	Нефтеюганское / Нефтеюганское	144	69		0.0028 / -		Зимник		
Эксплуатационные	Нефтеюганское / Нефтеюганское	144	70		0.0012 / -		Профиль		
Эксплуатационные	Нефтеюганское / Нефтеюганское	145	14	К	0.0651 / 5	0.0651 / 5			
Эксплуатационные	Нефтеюганское / Нефтеюганское	145	64		0.0787 / -		Болото		
Эксплуатационные	Нефтеюганское / Нефтеюганское	145	65		0.1237 / -		Болото		
Эксплуатационные	Нефтеюганское / Нефтеюганское	145	66	К	0.0524 / 4	0.0524 / 4			
Эксплуатационные	Нефтеюганское / Нефтеюганское	145	67		0.0303 / -		Линия электропередач		
Эксплуатационные	Нефтеюганское / Нефтеюганское	145	83		0.0016 / -		Профиль		
Эксплуатационные	Нефтеюганское / Нефтеюганское	148	11	С	0.0142 / 2			0.0142 / 2	
Эксплуатационные	Нефтеюганское / Нефтеюганское	148	12	К	0.0736 / 7	0.0736 / 7			

Эксплуатационные	Нефтеюганское / Нефтеюганское	148	22		0.1093 / -	Трасса коммуникаций				
Эксплуатационные ОЗУ: Водоохранная зона	Нефтеюганское / Нефтеюганское	149	3	К	0.1615 / 45		0.1615 / 45			
Эксплуатационные	Нефтеюганское / Нефтеюганское	149	4	К	0.0117 / 1	0.0117 / 1				
Эксплуатационные	Нефтеюганское / Нефтеюганское	149	5	ОС	0.0192 / 3				0.0192 / 3	
Эксплуатационные	Нефтеюганское / Нефтеюганское	149	70		0.0055 / -	Трасса коммуникаций				
Эксплуатационные	Нефтеюганское / Нефтеюганское	149	75		0.0662 / -	Трасса коммуникаций				
Эксплуатационные	Нефтеюганское / Нефтеюганское	149	82		0.0116 / -	Линия электропередач				
Эксплуатационные	Нефтеюганское / Нефтеюганское	149	83		0.0359 / -	Линия электропередач				
Эксплуатационные ОЗУ: Водоохранная зона	Нефтеюганское / Нефтеюганское	149	85		0.0165 / -	Линия электропередач				
Эксплуатационные ОЗУ: Водоохранная зона	Нефтеюганское / Нефтеюганское	149	86		0.0949 / -	Трасса коммуникаций				
Итого:					8.6593 / 483	1.3352 / 37	0.6464 / 90	0.7185 / 132	1.6390 / 224	
Дорога автомобильная (Подъездная автодорога к узлу приема СОД№1 (узел 4))										
Эксплуатационные	Нефтеюганское / Нефтеюганское	83	24		0.0217 / -	Гарь				
Эксплуатационные	Нефтеюганское / Нефтеюганское	83	28		0.1318 / -	Трасса коммуникаций				
Итого:					0.1535 / -					
Линия электропередачи воздушная, кабельная всех классов напряжения (ВЛ-6кВ на УСК №2)										
Эксплуатационные	Нефтеюганское / Нефтеюганское	113	186		0.0023 / -	Линия электропередач				
Эксплуатационные	Нефтеюганское / Нефтеюганское	113	187		0.0075 / -	Трасса коммуникаций				
Итого:					0.0098 / -					
Линия электропередачи воздушная, кабельная всех классов напряжения (ВЛ-6кВ на УСК №1)										
Эксплуатационные	Нефтеюганское / Нефтеюганское	83	24		0.0416 / -	Гарь				
Эксплуатационные	Нефтеюганское / Нефтеюганское	83	28		0.0023 / -	Трасса коммуникаций				
Итого:					0.0439 / -					
Газопровод магистральный (Газопровод низкого давления «ДНС-Т-т.вр.ДНС-К-т.вр.(нач.дюкер)»)										
Эксплуатационные	Нефтеюганское / Нефтеюганское	145	23	Е	0.0781 / 17			0.0781 / 17		
Эксплуатационные	Нефтеюганское / Нефтеюганское	145	24	Б	0.0431 / 1		0.0431 / 1			
Эксплуатационные	Нефтеюганское / Нефтеюганское	145	67		0.0032 / -	Линия электропередач				
Эксплуатационные	Нефтеюганское / Нефтеюганское	145	68		0.0414 / -	Трасса коммуникаций				
Эксплуатационные	Нефтеюганское / Нефтеюганское	145	71	С	0.0226 / 4				0.0226 / 4	
Эксплуатационные	Нефтеюганское / Нефтеюганское	145	72		0.0284 / -	Болото				
Эксплуатационные	Нефтеюганское / Нефтеюганское	145	73		0.1808 / -	Болото				
Эксплуатационные	Нефтеюганское / Нефтеюганское	145	75		0.0161 / -	Болото				
Итого:					0.4137 / 22		0.0431 / 1	0.0781 / 17	0.0226 / 4	
Всего "Эксплуатационные":					9.2802 / 505	1.3352 / 37	0.6895 / 91	0.7966 / 149	1.6616 / 228	
Итого по Участку №1:					10.2076 / 516	1.7214 / 48	0.6895 / 91	0.7966 / 149	1.6616 / 228	
Участок №2					Газопровод магистральный (Газопровод низкого давления «ДНС-Т-т.вр.ДНС-К-т.вр.(нач.дюкер)»)					



Эксплуатационные ОЗУ: Водоохранная зона	Нефтеюганское / Нефтеюганское	80	17		0.0123 / -		Трасса коммуникаций
Эксплуатационные	Нефтеюганское / Нефтеюганское	80	22		0.0031 / -		Трасса коммуникаций
Итого:					0.0154 / -		
Газопровод магистральный (Газопровод низкого давления «ДНС-Т-т.вр.ДНС-К-т.вр.(нач.дюкер)»)							
Эксплуатационные	Нефтеюганское / Нефтеюганское	81	54	С	0.0002 / 1		0.0002 / 1
Эксплуатационные	Нефтеюганское / Нефтеюганское	81	133		0.1423 / -		Трасса коммуникаций
Эксплуатационные	Нефтеюганское / Нефтеюганское	83	28		0.0047 / -		Трасса коммуникаций
Эксплуатационные	Нефтеюганское / Нефтеюганское	108	40		0.2717 / -		Трасса коммуникаций
Эксплуатационные	Нефтеюганское / Нефтеюганское	108	41	С	0.0328 / 2		0.0328 / 2
Эксплуатационные	Нефтеюганское / Нефтеюганское	108	54		0.0007 / -		Просека квартальная
Итого:					0.4524 / 3		0.0330 / 3
Линия электропередачи воздушная, кабельная всех классов напряжения (ВЛ-6кВ на УСК №1)							
Эксплуатационные	Нефтеюганское / Нефтеюганское	83	28		0.0029 / -		Трасса коммуникаций
Итого:					0.0029 / -		
Дорога автомобильная (Подъездная автодорога к узлу приема СОД№1 (узел 4))							
Эксплуатационные	Нефтеюганское / Нефтеюганское	83	28		0.0176 / -		Трасса коммуникаций
Итого:					0.0176 / -		
Газопровод магистральный (Газопровод низкого давления «ДНС-Т-т.вр.ДНС-К-т.вр.(нач.дюкер)»)							
Эксплуатационные	Нефтеюганское / Нефтеюганское	81	127		0.0381 / -		Трасса коммуникаций
Итого:					0.0381 / -		
Газопровод магистральный (Газопровод низкого давления «ДНС-Т-т.вр.ДНС-К-т.вр.(нач.дюкер)»)							
Эксплуатационные	Нефтеюганское / Нефтеюганское	112	42		0.0094 / -		Трасса коммуникаций
Итого:					0.0094 / -		
Всего "Эксплуатационные":					0.5358 / 3		0.0330 / 3
Итого по Участку №2:					0.5358 / 3		0.0330 / 3
Участок №3							
Дорога автомобильная (Подъездная автодорога к узлу приема СОД№1 (узел 4))							
Эксплуатационные	Нефтеюганское / Нефтеюганское	83	28		0.0318 / -		Трасса коммуникаций
Итого:					0.0318 / -		
Газопровод магистральный (Газопровод низкого давления «ДНС-Т-т.вр.ДНС-К-т.вр.(нач.дюкер)»)							
Эксплуатационные ОЗУ: Водоохранная зона	Нефтеюганское / Нефтеюганское	79	130		0.0070 / -		Трасса коммуникаций
Эксплуатационные	Нефтеюганское / Нефтеюганское	81	133		0.0094 / -		Трасса коммуникаций
Эксплуатационные	Нефтеюганское / Нефтеюганское	83	28		0.0044 / -		Трасса коммуникаций
Эксплуатационные	Нефтеюганское / Нефтеюганское	113	101	ОС	0.0005 / 1	0.0005 / 1	
Эксплуатационные	Нефтеюганское / Нефтеюганское	143	57		0.0087 / -		Трасса коммуникаций
Эксплуатационные	Нефтеюганское / Нефтеюганское	144	69		0.0056 / -		Зимник
Эксплуатационные	Нефтеюганское / Нефтеюганское	145	68		0.0089 / -		Трасса коммуникаций
Итого:					0.0445 / 1	0.0005 / 1	
Всего "Эксплуатационные":					0.0763 / 1	0.0005 / 1	

Итого по Участку №3:				0.0763	/	1		0.0005 / 1	
Участок №4				Газопровод магистральный (Газопровод низкого давления «ДНС-Т-т.вр.ДНС-К-т.вр.(нач.дюкер)»					
Эксплуатационные	Нефтеюганское / Нефтеюганское	112	52		0.0009	/	-		Трасса коммуникаций
Эксплуатационные	Нефтеюганское / Нефтеюганское	112	53		0.0022	/	-		Линия электропередач
Итого:					0.0031	/	-		
Всего "Эксплуатационные":					0.0031	/	-		
Итого по Участку №4:					0.0031	/	-		
Участок №5				Газопровод магистральный (Газопровод низкого давления «ДНС-Т-т.вр.ДНС-К-т.вр.(нач.дюкер)»					
Эксплуатационные	Нефтеюганское / Нефтеюганское	144	60	С	0.0007	/	1		0.0007 / 1
Эксплуатационные	Нефтеюганское / Нефтеюганское	144	66	С	0.0233	/	1		0.0233 / 1
Итого:					0.0240	/	2		0.0240 / 2
Всего "Эксплуатационные":					0.0240	/	2		0.0240 / 2
Итого по Участку №5:					0.0240	/	2		0.0240 / 2
Участок №6				Газопровод магистральный (Газопровод низкого давления «ДНС-Т-т.вр.ДНС-К-т.вр.(нач.дюкер)»					
Эксплуатационные	Нефтеюганское / Нефтеюганское	81	127		0.0029	/	-		Трасса коммуникаций
Эксплуатационные	Нефтеюганское / Нефтеюганское	81	163		0.0023	/	-		Зимник
Итого:					0.0052	/	-		
Всего "Эксплуатационные":					0.0052	/	-		
Итого по Участку №6:					0.0052	/	-		
Участок №7				Газопровод магистральный (Газопровод низкого давления «ДНС-Т-т.вр.ДНС-К-т.вр.(нач.дюкер)»					
Эксплуатационные ОЗУ: Водоохранная зона	Нефтеюганское / Нефтеюганское	81	117		0.0022	/	-		Трасса коммуникаций
Эксплуатационные	Нефтеюганское / Нефтеюганское	81	119		0.0175	/	-		Трасса коммуникаций
Итого:					0.0197	/	-		
Всего "Эксплуатационные":					0.0197	/	-		
Итого по Участку №7:					0.0197	/	-		
Участок №8				Газопровод магистральный (Газопровод низкого давления «ДНС-Т-т.вр.ДНС-К-т.вр.(нач.дюкер)»					
Эксплуатационные	Нефтеюганское / Нефтеюганское	81	42	К	0.0100	/	2		0.0100 / 2
Эксплуатационные	Нефтеюганское / Нефтеюганское	81	106		0.0065	/	-		Линия электропередач
Эксплуатационные	Нефтеюганское / Нефтеюганское	81	111	К	0.0086	/	1		0.0086 / 1
Эксплуатационные	Нефтеюганское / Нефтеюганское	81	127		0.0021	/	-		Трасса коммуникаций
Итого:					0.0272	/	3		0.0186 / 3
Всего "Эксплуатационные":					0.0272	/	3		0.0186 / 3
Итого по Участку №8:					0.0272	/	3		0.0186 / 3
Участок №9				Газопровод магистральный (Газопровод низкого давления «ДНС-Т-т.вр.ДНС-К-т.вр.(нач.дюкер)»					
Эксплуатационные	Нефтеюганское / Нефтеюганское	81	119		0.0021	/	-		Трасса коммуникаций
Итого:					0.0021	/	-		
Всего "Эксплуатационные":					0.0021	/	-		
Итого по Участку №9:					0.0021	/	-		
Участок №10				Газопровод магистральный (Газопровод низкого давления «ДНС-Т-т.вр.ДНС-К-т.вр.(нач.дюкер)»					

Эксплуатационные	Нефтеюганское / Нефтеюганское	84	26	ОС	0.0153 / 1	0.0153 / 1			
Эксплуатационные ОЗУ: Водоохранная зона	Нефтеюганское / Нефтеюганское	143	18	Б	0.0459 / 6				0.0459 / 6
Эксплуатационные ОЗУ: Водоохранная зона	Нефтеюганское / Нефтеюганское	143	23	Б	0.0361 / 7				0.0361 / 7
Эксплуатационные	Нефтеюганское / Нефтеюганское	143	29	ОС	0.0148 / 3				0.0148 / 3
Эксплуатационные	Нефтеюганское / Нефтеюганское	143	57		0.0038 / -		Трасса коммуникаций		
Эксплуатационные	Нефтеюганское / Нефтеюганское	143	59	ОС	0.0110 / 1		0.0110 / 1		
Эксплуатационные	Нефтеюганское / Нефтеюганское	143	62		0.0021 / -		Трасса коммуникаций		
Эксплуатационные	Нефтеюганское / Нефтеюганское	143	71		0.0061 / -		Река		
Итого:					0.1351 / 18	0.0153 / 1	0.0110 / 1		0.0968 / 16
Всего "Эксплуатационные":					0.1351 / 18	0.0153 / 1	0.0110 / 1		0.0968 / 16
Итого по Участку №10:					0.1351 / 18	0.0153 / 1	0.0110 / 1		0.0968 / 16
Всего:					11.0361 / 543	1.7367 / 49	0.7010 / 93	0.8392 / 154	1.7914 / 247

Таблица 3

## Средние таксационные показатели насаждений лесного участка

Номер лесного квартала	Номер лесотаксационного выдела	Целевое назначение лесов	Преобладающая порода	Состав насаждений	Возраст	Болигет	Полнота	Средний запас древесины (куб. м/га)			
								Молодняки	Средне-возрастные	Приспевающие	Спелые и перестойные
1	2	3	4	5	6	7	8	9	10	11	12
Участок №1 Газопровод магистральный (Газопровод низкого давления «ДНС-Т-т.вр.ДНС-К-т.вр.(нач.дюкер)»											
147	5	Защитные ОЗУ: Придорожная полоса лесов	Б	6Б3ОС1С+К	20	4	0.6	20			
147	12		Б	6Б3ОС1С	20	4	0.6	20			
147	36	ОЗУ: Придорожная полоса лесов	Б	6Б3ОС1С+К	20	4	0.6	20			
Газопровод магистральный (Газопровод низкого давления «ДНС-Т-т.вр.ДНС-К-т.вр.(нач.дюкер)»											
146	10		ОС	4ОС4Б2С	20	4	0.8	25			
146	23	ОЗУ: Придорожная полоса лесов	ОС	4ОС4Б2С	20	4	0.8	25			
146	38		ОС	4ОС4Б2С	20	4	0.8	25			
Газопровод магистральный (Газопровод низкого давления «ДНС-Т-т.вр.ДНС-К-т.вр.(нач.дюкер)»											
79	36	Эксплуатационные	Б	7Б2К1Е+П	130	4	0.7				150
79	37		С	10С+Б	150	5Б	0.3				35
79	139		С	10С+Б	150	5Б	0.3				35
80	5	ОЗУ: Кустарники	ИВК	10ИВК	15	5	0.5	10			
80	10	ОЗУ: Водоохранная зона	К	4К1Е5Б	180	4	0.6			270	
80	23		К	4К1Е5Б	180	4	0.6			270	
80	24	ОЗУ: Кустарники	ИВК	10ИВК	15	5	0.5	5			

80	27	ОЗУ: Водоохранная зона	ИВК	10ИВК	15	5	0.5	5			
81	41		К	3К2Е4Б1ОС	190	4	0.6			250	
81	42		К	3К2Е4Б1ОС	190	4	0.6			250	
81	49		Б	7Б1К1Е1С	100	4	0.6				100
81	50		К	5К2С2Б1ОС	190	4	0.6			210	
81	51		С	9С1К	150	5А	0.6				80
81	52		К	4К4С1Б1ОС	180	5	0.6			190	
81	54		С	8С2К	160	5	0.5				100
81	111		К	5К1Е4Б	190	4	0.3			150	
81	131		Б	9Б1С	110	4	0.7				140
83	27		К	3К2Е5Б	200	4	0.4			170	
84	26		ОС	6ОС3Б1К	15	3	0.5	15			
84	27		Б	4Б3ОС2К1С	130	4	0.7				190
108	3		С	1ОС+К	150	5А	0.4				60
108	7		ОС	5ОС3Б2К+Е	110	3	0.4				170
108	41		С	1ОС+К	150	5А	0.4				60
110	3		ОС	6ОС2Б1К1С	140	3	0.4				220
110	5		ОС	8ОС2Б	25	3	0.7		50		
111	1		К	3К2Е2П2ОС1Б	120	5	0.6		230		
111	2		ОС	8ОС2Б	25	3	0.7		50		
111	3		ОС	4ОС3Б3С+К	140	3	0.5				180
111	5		С	4С1К5Б	140	5А	0.6				100
111	6		С	4С1К3ОС2Б	160	4	0.7				260
112	2		С	4С1К4ОС1Б	120	5	0.5			160	
112	14		Б	5Б4ОС1С	20	3	0.7	30			
112	19		Б	6Б3ОС1С+К	20	3	0.8	40			
112	21		С	1ОС	100	5Б	0.5		50		
112	33		Б	8Б1ОС1С	20	4	0.9	35			
113	58		Б	8Б1ОС1С	20	4	0.9	35			
113	61		Б	8Б1ОС1С	20	4	1	40			
113	62		С	8С1К1Б	150	5А	0.6				80
113	93		Б	6Б1ОС2С1К	120	5	0.6				110
113	101		ОС	7ОС2Б1К+С	35	3	1		110		
143	12		Б	5Б2ОС2С1К	120	5А	0.5				80
143	13		ОС	7ОС2Б1К	35	3	1		110		
143	18	ОЗУ: Водоохранная зона	Б	6Б1ОС1К1С1Е	140	5	0.6				130
143	23	ОЗУ: Водоохранная зона	Б	6Б1ОС2Е1К+С	140	3	0.7				190
143	29		ОС	6ОС2Б1К1Е+С	140	3	0.7				220
143	59		ОС	8ОС2Б+С	25	3	0.6		40		
144	21		Б	8Б2ОС	140	4	0.6				230
144	22		Б	8Б2С	15	5	0.4	5			
144	25		Б	7Б3ОС	15	5	0.4	5			
144	27		ОС	7ОС3Б+С	25	3	0.4		30		
144	48	ОЗУ: Водоохранная зона	ОС	6ОС2Б1К1Е+С	140	3	0.6				190
144	51		Б	10Б	15	5	0.5	5			
144	60		С	5С5Б	120	5А	0.3			50	
144	66		С	5С5Б	120	5А	0.3			50	
145	14		К	2К2Е4ОС2Б+С	80	4	0.6	80			
145	66		К	2К2Е4ОС2Б	80	4	0.6	80			
148	11		С	3С2К3ОС2Б	120	5	0.6			160	
148	12		К	5К1С2Е2Б	60	4	0.8	90			
149	3	ОЗУ: Водоохранная зона	К	3К2Е3Б2ОС	120	4	0.8		280		

149	4		К	2К1С1Е3Б3ОС	70	4	0.8	70		
149	5		ОС	4ОС3Б2С1К	100	4	0.5			180
Площадка производственная с покрытием (Монтажная площадка №2)										
80	27	ОЗУ: Водоохранная зона	ИВК	10ИВК	15	5	0.5	5		
Площадка производственная с покрытием (Монтажная площадка №3 для раскладки и сварки)										
80	23		К	4К1Е5Б	180	4	0.6			270
80	24	ОЗУ: Кустарники	ИВК	10ИВК	15	5	0.5	5		
80	27	ОЗУ: Водоохранная зона	ИВК	10ИВК	15	5	0.5	5		
Газопровод магистральный (Газопровод низкого давления «ДНС-Т-т.вр.ДНС-К-т.вр.(нач.дюкер)»)										
145	23		Е	3Е2К1С2Б2ОС	110	4	0.8			220
145	24		Б	5Б3ОС2С	25	4	0.6	25		
145	71		С	3С2К1Е3Б1ОС	140	4	0.6			160
Участок №2										
Газопровод магистральный (Газопровод низкого давления «ДНС-Т-т.вр.ДНС-К-т.вр.(нач.дюкер)»)										
81	54	Эксплуатационные	С	8С2К	160	5	0.5			100
108	3		С	10С+К	150	5А	0.4			60
108	41		С	10С+К	150	5А	0.4			60
Участок №3										
Газопровод магистральный (Газопровод низкого давления «ДНС-Т-т.вр.ДНС-К-т.вр.(нач.дюкер)»)										
113	101	Эксплуатационные	ОС	7ОС2Б1К+С	35	3	1		110	
Участок №5										
Газопровод магистральный (Газопровод низкого давления «ДНС-Т-т.вр.ДНС-К-т.вр.(нач.дюкер)»)										
144	60	Эксплуатационные	С	5С5Б	120	5А	0.3			50
144	66		С	5С5Б	120	5А	0.3			50
Участок №9										
Газопровод магистральный (Газопровод низкого давления «ДНС-Т-т.вр.ДНС-К-т.вр.(нач.дюкер)»)										
81	42	Эксплуатационные	К	3К2Е4Б1ОС	190	4	0.6			250
81	111		К	5К1Е4Б	190	4	0.3			150
Участок №11										
Газопровод магистральный (Газопровод низкого давления «ДНС-Т-т.вр.ДНС-К-т.вр.(нач.дюкер)»)										
84	26	Эксплуатационные	ОС	6ОС3Б1К	15	3	0.5	15		
143	12		Б	5Б2ОС2С1К	120	5А	0.5			80
143	18	ОЗУ: Водоохранная зона	Б	6Б1ОС1К1С1Е	140	5	0.6			130
143	23	ОЗУ: Водоохранная зона	Б	6Б1ОС2Е1К+С	140	3	0.7			190
143	29		ОС	6ОС2Б1К1Е+С	140	3	0.7			220
143	59		ОС	8ОС2Б+С	25	3	0.6	40		
Участок №1										
Газопровод магистральный (Газопровод низкого давления «ДНС-Т-т.вр.ДНС-К-т.вр.(нач.дюкер)»)										
147	5	Защитные ОЗУ: Придорожная полоса лесов	Б	6Б3ОС1С+К	20	4	0.6	20		
147	12		Б	6Б3ОС1С	20	4	0.6	20		
147	36	ОЗУ: Придорожная полоса лесов	Б	6Б3ОС1С+К	20	4	0.6	20		
Газопровод магистральный (Газопровод низкого давления «ДНС-Т-т.вр.ДНС-К-т.вр.(нач.дюкер)»)										
146	10		ОС	4ОС4Б2С	20	4	0.8	25		
146	23	ОЗУ: Придорожная полоса лесов	ОС	4ОС4Б2С	20	4	0.8	25		
146	38		ОС	4ОС4Б2С	20	4	0.8	25		
Газопровод магистральный (Газопровод низкого давления «ДНС-Т-т.вр.ДНС-К-т.вр.(нач.дюкер)»)										
79	36	Эксплуатационные	Б	7Б2К1Е+П	130	4	0.7			150
79	37		С	10С+Б	150	5Б	0.3			35
79	139		С	10С+Б	150	5Б	0.3			35
80	5	ОЗУ: Кустарники	ИВК	10ИВК	15	5	0.5	10		
80	10	ОЗУ: Водоохранная зона	К	4К1Е5Б	180	4	0.6			270
80	23		К	4К1Е5Б	180	4	0.6			270
80	24	ОЗУ: Кустарники	ИВК	10ИВК	15	5	0.5	5		
80	27	ОЗУ: Водоохранная зона	ИВК	10ИВК	15	5	0.5	5		
81	41		К	3К2Е4Б1ОС	190	4	0.6			250
81	42		К	3К2Е4Б1ОС	190	4	0.6			250
81	49		Б	7Б1К1Е1С	100	4	0.6			100
81	50		К	5К2С2Б1ОС	190	4	0.6			210

81	51		С	9С1К	150	5А	0.6			80
81	52		К	4К4С1Б1ОС	180	5	0.6			
81	111		К	5К1Е4Б	190	4	0.3		190	
81	126		К	3К2Е4Б1ОС	190	4	0.6		150	
81	131		Б	9Б1С	110	4	0.7			140
83	27		К	3К2Е5Б	200	4	0.4		170	
84	26		ОС	6ОС3Б1К	15	3	0.5	15		
84	27		Б	4Б3ОС2К1С	130	4	0.7			190
108	7		ОС	5ОС3Б2К+Е	110	3	0.4			170
110	3		ОС	6ОС2Б1К1С	140	3	0.4			220
110	5		ОС	8ОС2Б	25	3	0.7		50	
111	1		К	3К2Е2П2ОС1Б	120	5	0.6		230	
111	2		ОС	8ОС2Б	25	3	0.7		50	
111	3		ОС	4ОС3Б3С+К	140	3	0.5			180
111	5		С	4С1К5Б	140	5А	0.6			100
111	6		С	4С1К3ОС2Б	160	4	0.7			260
112	2		С	4С1К4ОС1Б	120	5	0.5		160	
112	14		Б	5Б4ОС1С	20	3	0.7	30		
112	19		Б	6Б3ОС1С+К	20	3	0.8	40		
112	21		С	1ОС	100	5Б	0.5		50	
112	33		Б	8Б1ОС1С	20	4	0.9	35		
113	61		Б	8Б1ОС1С	20	4	1	40		
113	62		С	8С1К1Б	150	5А	0.6			80
113	93		Б	6Б1ОС2С1К	120	5	0.6			110
113	101		ОС	7ОС2Б1К+С	35	3	1		110	
143	12		Б	5Б2ОС2С1К	120	5А	0.5			80
143	18	ОЗУ: Водоохранная зона	Б	6Б1ОС1К1С1Е	140	5	0.6			130
143	23	ОЗУ: Водоохранная зона	Б	6Б1ОС2Е1К+С	140	3	0.7			190
143	29		ОС	6ОС2Б1К1Е+С	140	3	0.7			220
143	59		ОС	8ОС2Б+С	25	3	0.6		40	
144	21		Б	8Б2ОС	140	4	0.6			230
144	22		Б	8Б2С	15	5	0.4	5		
144	25		Б	7Б3ОС	15	5	0.4	5		
144	48	ОЗУ: Водоохранная зона	ОС	6ОС2Б1К1Е+С	140	3	0.6			190
144	51		Б	10Б	15	5	0.5	5		
144	60		С	5С5Б	120	5А	0.3		50	
144	66		С	5С5Б	120	5А	0.3		50	
145	14		К	2К2Е4ОС2Б+С	80	4	0.6	80		
145	66		К	2К2Е4ОС2Б	80	4	0.6	80		
148	11		С	3С2К3ОС2Б	120	5	0.6		160	
148	12		К	5К1С2Е2Б	60	4	0.8	90		
149	3	ОЗУ: Водоохранная зона	К	3К2Е3Б2ОС	120	4	0.8		280	
149	4		К	2К1С1Е3Б3ОС	70	4	0.8	70		
149	5		ОС	4ОС3Б2С1К	100	4	0.5			180
Газопровод магистральный (Газопровод низкого давления «ДНС-Т-г.вр.ДНС-К-г.вр.(нач.дюкер)»										
145	23		Е	3Е2К1С2Б2ОС	110	4	0.8		220	
145	24		Б	5Б3ОС2С	25	4	0.6		25	
145	71		С	3С2К1Е3Б1ОС	140	4	0.6			160
Участок №2		Газопровод магистральный (Газопровод низкого давления «ДНС-Т-г.вр.ДНС-К-г.вр.(нач.дюкер)»								
81	54	Эксплуатационные	С	8С2К	160	5	0.5			100
108	41		С	1ОС+К	150	5А	0.4			60
Участок №3		Газопровод магистральный (Газопровод низкого давления «ДНС-Т-г.вр.ДНС-К-г.вр.(нач.дюкер)»								

113	101	Эксплуатационные	ОС	70С2В1К+С	35	3	1		110	
Участок №5		Газопровод магистральный (Газопровод низкого давления «ДНС-Т-т.вр.ДНС-К-т.вр.(нач.дюкер)»								
144	60	Эксплуатационные	С	5С5Б	120	5А	0.3			50
144	66		С	5С5Б	120	5А	0.3			50
Участок №8		Газопровод магистральный (Газопровод низкого давления «ДНС-Т-т.вр.ДНС-К-т.вр.(нач.дюкер)»								
81	42	Эксплуатационные	К	3К2Е4В1ОС	190	4	0.6			250
81	111		К	5К1Е4Б	190	4	0.3			150
Участок №10		Газопровод магистральный (Газопровод низкого давления «ДНС-Т-т.вр.ДНС-К-т.вр.(нач.дюкер)»								
84	26	Эксплуатационные	ОС	60С3В1К	15	3	0.5	15		
143	18	ОЗУ: Водоохранная зона	Б	6В1ОС1К1С1Е	140	5	0.6			130
143	23	ОЗУ: Водоохранная зона	Б	6В1ОС2Е1К+С	140	3	0.7			190
143	29		ОС	60С2В1К1Е+С	140	3	0.7			220
143	59		ОС	80С2Б+С	25	3	0.6		40	

Таблица 4

## Объекты лесной инфраструктуры

Лесничество	Участковое лесничество / урочище	Лесной квартал	Лесотаксационный выдел	Наименование объекта	Единица измерения	Объем
2	3	4	5	6	7	8
Нефтеюганское	Нефтеюганское / Нефтеюганское	108	54	Просека квартальная		
Нефтеюганское	Нефтеюганское / Нефтеюганское	111	52	Просека квартальная		
Нефтеюганское	Нефтеюганское / Нефтеюганское	113	210	Просека квартальная		
Нефтеюганское	Нефтеюганское / Нефтеюганское	111	52	Просека квартальная		
Нефтеюганское	Нефтеюганское / Нефтеюганское	113	210	Просека квартальная		
Нефтеюганское	Нефтеюганское / Нефтеюганское	108	54	Просека квартальная		

Таблица 5

## Объекты, не связанные с созданием лесной инфраструктуры

Лесничество	Участковое лесничество / урочище	Лесной квартал	Лесотаксационный выдел	Наименование объекта	Единица измерения	Объем
2	3	4	5	6	7	8
Нефтеюганское	Нефтеюганское / Нефтеюганское	112	54	Трасса коммуникаций		
Нефтеюганское	Нефтеюганское / Нефтеюганское	81	117	Трасса коммуникаций		
Нефтеюганское	Нефтеюганское / Нефтеюганское	145	67	Линия электропередач		
Нефтеюганское	Нефтеюганское / Нефтеюганское	81	93	Линия электропередач		
Нефтеюганское	Нефтеюганское / Нефтеюганское	147	37	Линия электропередач		
Нефтеюганское	Нефтеюганское / Нефтеюганское	146	34	Трасса коммуникаций		
Нефтеюганское	Нефтеюганское / Нефтеюганское	81	132	Газонефтепровод		
Нефтеюганское	Нефтеюганское / Нефтеюганское	80	31	Трасса коммуникаций		
Нефтеюганское	Нефтеюганское / Нефтеюганское	81	119	Трасса коммуникаций		
Нефтеюганское	Нефтеюганское / Нефтеюганское	149	70	Трасса коммуникаций		
Нефтеюганское	Нефтеюганское / Нефтеюганское	144	59	Трасса коммуникаций		
Нефтеюганское	Нефтеюганское / Нефтеюганское	79	130	Трасса коммуникаций		
Нефтеюганское	Нефтеюганское / Нефтеюганское	145	68	Трасса коммуникаций		







Нефтеюганское	Нефтеюганское / Нефтеюганское	113	187	Трасса коммуникаций	
Нефтеюганское	Нефтеюганское / Нефтеюганское	113	186	Линия электропередач	
Нефтеюганское	Нефтеюганское / Нефтеюганское	149	85	Линия электропередач	
Нефтеюганское	Нефтеюганское / Нефтеюганское	84	48	Линия электропередач	
Нефтеюганское	Нефтеюганское / Нефтеюганское	81	110	Газонефтепровод	
Нефтеюганское	Нефтеюганское / Нефтеюганское	80	21	Газонефтепровод	
Нефтеюганское	Нефтеюганское / Нефтеюганское	143	57	Трасса коммуникаций	
Нефтеюганское	Нефтеюганское / Нефтеюганское	113	189	Трасса коммуникаций	

Таблица 6

Сведения об особо защитных участках лесов (ОЗУ), особо охраняемых природных территориях (ООПТ), зонах с особыми условиями использования территорий на проектируемом лесном участке

Наименование участкового лесничества	Наименование урочища	Виды ОЗУ, наименование ООПТ, виды зон с особыми условиями использования территорий	Перечень лесных кварталов или их частей	Перечень лесных выделов или их частей	Площадь, га
1	2	3	4	5	6
Нефтеюганское	Нефтеюганское	Водоохранная зона	79, 80, 81, 143, 144, 149	79 (130, 131), 80 (10, 17, 26, 27, 31), 81 (109, 117), 143 (18, 23), 144 (48), 149 (3, 85, 86)	2.4742
Нефтеюганское	Нефтеюганское	Кустарники	80	5, 24	0.3634
Нефтеюганское	Нефтеюганское	Придорожная полоса лесов	146, 147	146 (23), 147 (5, 36, 37)	0.2343
Нефтеюганское	Нефтеюганское	Водоохранная зона	79, 80, 81, 143, 144, 149	79 (130, 131), 80 (10, 17, 26, 27, 31), 81 (117), 143 (18, 23), 144 (48), 149 (3, 85, 86)	0.6852
Нефтеюганское	Нефтеюганское	Кустарники	80	5, 24	0.1904
Нефтеюганское	Нефтеюганское	Придорожная полоса лесов	146, 147	146 (23), 147 (5, 36, 37)	0.2066

### Перечень координат характерных точек образуемых земельных участков

№	X	Y
86:08:0000000:467:3У1		
н1	925831.13	3529627.41
н2	925831.25	3529635.42
н3	925822.76	3529636.28
н4	925803.01	3529680.65
н5	925798.83	3529689.94
н6	925778.97	3529733.62
н7	925768.21	3529769.43
н8	925568.72	3530433.41
н9	925527.19	3530936.30
н10	925525.58	3530955.82
н11	925524.67	3530974.84
н12	925529.67	3530975.08
н13	925527.40	3531022.78
н14	925522.40	3531022.54
н15	925521.89	3531033.28
н16	925616.63	3531775.12
н17	925626.18	3531830.49
н18	925630.27	3531850.99
н19	925635.17	3531850.01
н20	925677.44	3532061.95
н21	925672.54	3532062.93
н22	925674.42	3532072.41
н23	925675.76	3532132.60
н24	925686.13	3532185.05
н25	925703.12	3532481.61
н26	925705.50	3532563.71
н27	925701.52	3532590.84
н28	925689.12	3532606.52
н29	925684.54	3532599.49
н30	925693.96	3532587.58
н31	925697.53	3532563.26
н32	925695.17	3532481.99
н33	925678.22	3532186.08
н34	925667.82	3532133.49
н35	925666.48	3532073.30
н36	925618.35	3531831.98
н37	925608.76	3531776.32
н38	925513.91	3531033.62
н39	925517.63	3530955.32
н40	925519.25	3530935.66
н41	925560.86	3530431.94
н42	925760.58	3529767.16
н43	925771.50	3529730.83
н44	925817.40	3529628.80
н45	925830.96	3529615.35
н46	925831.07	3529623.40
н47	925814.70	3529625.06
н48	925767.74	3529729.43
н49	925756.75	3529766.01
н50	925556.91	3530431.19
н51	925515.26	3530935.34
н52	925513.64	3530955.06
н53	925509.90	3531033.78
н54	925604.81	3531776.92

н55	925614.42	3531832.71
н56	925662.49	3532073.74
н57	925663.83	3532133.92
н58	925674.24	3532186.58
н59	925691.18	3532482.16
н60	925693.52	3532563.02
н61	925690.16	3532585.94
н62	925682.24	3532595.95
н63	925677.61	3532588.83
н64	925682.52	3532582.63
н65	925685.46	3532562.54
н66	925683.14	3532482.48
н67	925666.25	3532187.57
н68	925655.80	3532134.78
н69	925654.46	3532074.60
н70	925606.51	3531834.14
н71	925596.85	3531778.08
н72	925501.83	3531034.08
н73	925505.61	3530954.52
н74	925507.25	3530934.65
н75	925548.96	3530429.68
н76	925749.05	3529763.68
н77	925760.19	3529726.61
н78	925809.26	3529617.54
н79	926217.36	3528104.38
н80	926250.21	3528052.25
н81	926662.60	3527426.31
н82	926697.59	3527373.19
н83	926732.84	3527365.94
н84	926735.03	3527375.89
н85	926756.65	3527371.44
н86	926754.47	3527374.75
н87	926705.44	3527384.83
н88	926701.74	3527390.45
н89	926697.56	3527387.71
н90	926669.24	3527430.68
н91	926421.69	3527806.45
н92	926425.86	3527809.19
н93	926305.69	3527991.59
н94	926301.52	3527988.83
н95	926256.89	3528056.56
н96	926224.64	3528107.74
н97	926080.40	3528573.07
н98	926047.32	3528679.81
н99	926054.65	3528682.21
н100	926022.70	3528784.12
н101	926015.65	3528781.98
н102	925944.73	3529010.80
н103	925933.53	3529054.97
н104	925917.45	3529154.04
н105	925920.07	3529347.48
н106	925956.70	3529444.00
н107	925955.44	3529446.78
н108	925948.01	3529443.56
н109	925912.13	3529349.02
н110	925909.48	3529153.47

н111	925925.73	3529053.35
н112	925937.06	3529008.65
н113	926072.77	3528570.84
н114	926724.43	3527317.65
н115	926729.16	3527320.67
н116	926721.35	3527332.63
н117	926741.27	3527345.87
н118	926731.65	3527360.29
н119	926732.12	3527362.00
н120	926695.16	3527369.60
н121	926659.26	3527424.11
н122	926246.85	3528050.09
н123	926213.69	3528102.69
н124	926068.95	3528569.66
н125	925933.21	3529007.57
н126	925921.81	3529052.54
н127	925905.48	3529153.18
н128	925908.14	3529349.78
н129	925942.89	3529441.35
н130	925932.61	3529436.89
н131	925900.13	3529351.28
н132	925897.42	3529152.56
н133	925913.93	3529050.90
н134	925925.46	3529005.38
н135	926061.30	3528567.16
н136	926206.32	3528099.30
н137	926240.08	3528045.73
н138	926652.54	3527419.69
н139	926690.26	3527362.43
н140	926723.37	3527355.62
н141	926719.82	3527351.02
н142	926723.99	3527341.14
н143	926713.50	3527334.23
н144	921733.38	3539832.45
н145	921729.19	3539836.93
н146	921712.12	3539837.35
н147	921712.15	3539840.97
н148	921666.82	3539842.07
н149	921657.11	3539882.20
н150	921652.65	3539952.89
н151	921600.32	3540448.64
н152	921566.34	3540725.79
н153	921546.73	3540912.31
н154	921532.23	3541050.15
н155	921523.93	3541271.47
н156	921461.30	3541269.13
н157	921425.89	3541280.53
н158	921251.35	3541354.08
н159	921244.67	3541370.50
н160	921236.88	3541368.42
н161	921245.20	3541347.99
н162	921423.10	3541273.02
н163	921460.19	3541261.07
н164	921516.23	3541263.18
н165	921524.25	3541049.57
н166	921538.77	3540911.48
н167	921558.40	3540724.88
н168	921592.37	3540447.73
н169	921644.68	3539952.22
н170	921649.17	3539880.99
н171	921660.49	3539834.22

н172	922132.11	3537171.95
н173	922128.28	3537161.80
н174	922155.18	3537128.95
н175	922171.77	3537107.09
н176	922167.95	3537078.73
н177	922160.13	3536987.21
н178	922157.65	3536987.48
н179	922156.76	3536976.56
н180	922159.21	3536976.39
н181	922091.65	3536185.46
н182	922079.39	3536074.09
н183	922022.73	3535790.07
н184	921999.28	3535672.56
н185	922036.20	3535617.25
н186	922003.22	3535451.91
н187	922019.74	3535437.40
н188	922023.43	3535444.86
н189	922012.01	3535454.89
н190	922044.74	3535618.94
н191	922007.82	3535674.26
н192	922030.62	3535788.52
н193	922087.34	3536072.89
н194	922099.66	3536184.70
н195	922175.94	3537077.88
н196	922180.18	3537109.32
н197	922161.50	3537133.92
н198	922137.45	3537163.32
н199	922138.05	3537164.91
н200	922139.02	3537167.49
н201	922133.14	3537174.66
н202	921550.71	3540912.73
н203	921570.32	3540726.24
н204	921604.30	3540449.09
н205	921656.63	3539953.23
н206	921661.08	3539882.80
н207	921669.99	3539845.99
н208	921712.26	3539844.97
н209	921712.40	3539849.77
н210	921732.71	3539849.20
н211	921732.64	3539844.47
н212	921752.85	3539843.98
н213	921752.93	3539851.98
н214	921676.32	3539853.85
н215	921669.02	3539884.01
н216	921668.83	3539886.99
н217	921677.66	3539887.80
н218	921667.86	3539994.15
н219	921660.43	3539993.46
н220	921612.25	3540450.00
н221	921578.27	3540727.15
н222	921558.66	3540913.57
н223	921544.20	3541051.00
н224	921535.59	3541280.62
н225	921467.91	3541273.38
н226	921527.78	3541275.62
н227	921536.22	3541050.43
н228	928386.77	3524921.30
н229	928399.16	3524939.46
н230	928372.99	3524992.97
н231	928363.50	3525006.01
н232	928239.63	3525166.88

п233	928243.66	3525169.86
п234	928137.46	3525307.77
п235	928133.07	3525305.26
п236	927849.25	3525673.87
п237	927855.21	3525678.45
п238	927790.07	3525763.09
п239	927784.10	3525758.49
п240	927756.91	3525793.80
п241	927760.87	3525796.84
п242	927673.78	3525909.95
п243	927657.72	3525933.89
п244	927653.92	3525931.90
п245	927762.44	3525785.53
п246	927869.66	3525640.89
п247	928001.72	3525462.76
п248	928357.02	3525001.32
п249	928366.11	3524988.83
п250	928389.94	3524940.13
п251	928379.47	3524924.78
п252	922347.31	3538446.39
п253	922305.49	3538449.83
п254	922305.94	3538455.32
п255	922297.87	3538455.28
п256	922296.82	3538442.49
п257	922353.33	3538437.84
п258	922341.38	3538292.57
п259	922284.70	3538244.50
п260	922257.03	3537908.03
п261	922232.85	3537646.66
п262	922222.73	3537500.61
п263	922226.90	3537497.80
п264	922231.47	3537510.35
п265	922240.86	3537646.04
п266	922265.04	3537907.35
п267	922292.44	3538240.57
п268	922314.78	3538259.51
п269	922315.51	3538265.65
п270	922340.47	3538281.29
п271	922349.12	3538288.63
п272	922361.04	3538433.41
п273	922361.74	3538441.92
п274	922362.00	3538445.19
п275	922358.18	3538445.50
п276	924766.17	3533123.46
п277	924766.83	3533131.58
п278	924706.22	3533150.03
п279	924668.69	3533169.09
п280	924488.76	3533269.51
п281	924415.26	3533321.13
п282	923920.66	3533658.62
п283	923896.18	3533675.33
п284	923891.89	3533668.62
п285	923916.15	3533652.07
п286	924410.75	3533314.58
п287	924484.55	3533262.75
п288	924664.97	3533162.05
п289	924703.26	3533142.60
п290	921409.22	3541644.28
п291	921409.14	3541655.27
п292	921386.35	3541676.41
п293	921398.87	3541690.55

п294	921406.64	3541710.62
п295	921403.56	3541740.07
п296	921385.76	3541765.96
п297	921355.82	3541779.23
п298	921331.23	3541776.64
п299	921307.76	3541763.21
п300	921292.71	3541741.53
п301	921289.35	3541729.32
п302	921325.36	3541707.63
п303	921344.99	3541729.25
п304	921383.05	3541694.36
п305	921370.27	3541680.40
п306	923184.31	3534073.17
п307	923190.98	3534068.70
п308	923212.10	3534100.73
п309	923294.61	3534046.32
п310	923613.56	3533858.54
п311	923791.86	3533736.88
п312	923796.28	3533743.49
п313	923618.37	3533864.90
п314	923622.22	3533871.52
п315	923529.94	3533925.28
п316	923526.35	3533919.12
п317	923298.80	3534053.09
п318	923209.79	3534111.79
п319	925488.25	3532652.72
п320	925488.33	3532653.34
п321	925489.24	3532660.63
п322	925442.23	3532666.05
п323	925350.02	3532734.68
п324	925281.73	3532789.67
п325	925251.30	3532806.47
п326	925020.78	3532933.73
п327	924909.48	3533003.08
п328	924868.73	3533079.48
п329	924841.16	3533108.96
п330	924839.18	3533109.57
п331	924839.63	3533098.95
п332	924862.21	3533074.80
п333	924903.48	3532997.44
п334	925016.77	3532926.85
п335	925247.46	3532799.48
п336	925277.30	3532783.02
п337	925345.16	3532728.37
п338	925429.28	3532665.77
п339	925442.99	3532657.93
п340	927254.84	3526652.84
п341	927241.98	3526631.08
п342	927273.90	3526574.42
п343	927310.41	3526508.13
п344	927310.41	3526508.13
п345	927329.58	3526473.34
п346	927448.80	3526252.56
п347	927532.09	3526115.14
п348	927470.75	3526228.73
п349	927475.15	3526231.11
п350	927392.04	3526385.01
п351	927387.64	3526382.64
п352	927336.60	3526477.17
п353	927328.09	3526492.63
п354	927280.88	3526578.31

н355	927251.20	3526631.01
н356	927263.44	3526651.69
н357	927249.11	3526707.58
н358	927249.11	3526707.58
н359	927244.14	3526726.98
н360	927196.10	3526776.08
н361	927190.39	3526770.53
н362	927236.97	3526722.94
н363	927240.27	3526710.03
н364	927240.27	3526710.03
н365	927243.19	3526698.66
н366	927243.19	3526698.66
н367	927254.90	3526652.93
н368	927254.84	3526652.84
н369	922026.26	3535442.38
н370	922022.57	3535434.92
н371	922031.83	3535426.79
н372	922041.18	3535282.91
н373	922035.85	3534902.92
н374	922032.55	3534789.22
н375	922026.56	3534737.91
н376	922025.20	3534738.12
н377	922019.58	3534686.28
н378	922028.01	3534680.95
н379	922040.58	3534788.65
н380	922043.88	3534902.77
н381	922049.22	3535283.13
н382	922039.64	3535430.63
н383	922045.01	3534803.52
н384	922044.57	3534788.36
н385	922039.66	3534746.28
н386	922031.76	3534678.58
н387	922033.24	3534677.64
н388	922039.22	3534673.86
н389	922047.78	3534747.24
н390	922052.94	3534802.41
н391	922055.84	3534902.50
н392	922060.62	3535242.24
н393	922059.61	3535272.08
н394	922057.10	3535346.43
н395	922051.25	3535436.36
н396	922046.60	3535440.44
н397	922031.74	3535453.48
н398	922028.09	3535446.09
н399	922043.53	3535432.54
н400	922053.23	3535283.23
н401	922047.88	3534902.68
н402	924471.28	3533265.03
н403	924491.04	3533252.30
н404	924720.42	3533124.81
н405	924764.67	3533111.34
н406	924765.80	3533119.38
н407	924701.76	3533138.88
н408	924663.09	3533158.52
н409	924482.42	3533259.36
н410	924408.47	3533311.29
н411	924003.96	3533587.31
н412	923913.89	3533648.76
н413	923889.74	3533665.24
н414	923887.98	3533662.49
н415	923907.80	3533643.92

н416	924007.89	3533574.89
н417	924305.50	3533371.82
н418	922091.78	3536051.41
н419	922094.81	3536104.15
н420	922091.30	3536072.28
н421	922034.54	3535787.74
н422	922012.07	3535675.11
н423	922048.99	3535619.79
н424	922031.07	3535529.99
н425	922019.68	3535472.87
н426	922016.38	3535456.37
н427	922025.26	3535448.58
н428	922028.91	3535455.97
н429	922025.09	3535459.32
н430	922026.55	3535466.66
н431	922028.37	3535475.79
н432	922027.77	3535476.34
н433	922038.33	3535525.70
н434	922057.43	3535621.45
н435	922052.28	3535629.17
н436	922020.52	3535676.76
н437	922025.93	3535703.88
н438	922026.33	3535708.29
н439	922026.80	3535708.25
н440	922028.67	3535717.63
н441	922030.49	3535726.75
н442	922042.34	3535786.16
н443	922089.07	3536020.42
н444	922090.37	3536026.89
н445	928528.13	3523996.08
н446	928535.81	3523998.56
н447	928484.15	3524106.98
н448	928326.45	3524437.94
н449	928354.23	3524516.33
н450	928340.93	3524544.57
н451	928333.55	3524541.15
н452	928345.59	3524515.87
н453	928317.81	3524437.49
н454	928476.92	3524103.54
н455	927174.99	3526769.04
н456	927180.72	3526774.70
н457	927058.24	3526899.86
н458	926855.22	3527195.31
н459	926848.72	3527190.55
н460	926857.45	3527177.85
н461	927051.99	3526894.74
н462	927183.56	3526777.51
н463	927189.23	3526783.12
н464	927067.49	3526907.50
н465	926870.82	3527193.71
н466	926864.87	3527202.37
н467	926858.45	3527197.67
н468	927061.34	3526902.41
н469	923278.19	3534052.36
н470	923245.66	3534071.51
н471	923278.37	3534049.72
н472	923365.51	3533991.67
н473	923625.52	3533838.59
н474	923799.92	3533718.31
н475	923801.27	3533717.87
н476	923803.02	3533720.45

н477	923787.69	3533730.80
н478	923789.58	3533733.59
н479	923611.42	3533855.16
н480	923292.49	3534042.92
н481	927242.01	3526654.75
н482	927228.11	3526631.26
н483	927263.42	3526568.58
н484	927300.30	3526501.63
н485	927319.05	3526467.60
н486	927323.89	3526458.63
н487	927407.14	3526321.28
н488	927326.07	3526471.42
н489	927307.04	3526505.96
н490	927307.04	3526505.96
н491	927270.40	3526572.47
н492	927237.36	3526631.13
н493	927250.61	3526653.54
н494	927235.83	3526711.26
н495	927235.83	3526711.26
н496	927233.36	3526720.91
н497	927187.52	3526767.75
н498	927181.76	3526762.14
н499	927226.10	3526716.82
н500	926793.94	3527366.04
н501	926814.21	3527334.91
н502	926806.33	3527329.82
н503	926806.33	3527329.82
н504	926829.50	3527294.65
н505	926841.57	3527304.26
н506	926846.36	3527308.14
н507	926854.78	3527336.29
н508	926850.41	3527364.13
н509	926830.02	3527390.67
н510	926794.74	3527366.23
н511	928934.90	3523178.59
н512	928927.55	3523175.40
н513	929116.99	3522805.76
н514	929124.09	3522809.44
н515	928923.92	3523173.73
н516	928918.87	3523171.60
н517	928960.49	3523084.80
н518	929106.33	3522800.23
н519	929113.44	3522803.92
н520	922268.98	3537874.71
н521	922283.17	3537993.92
н522	922303.01	3538234.36
н523	922312.78	3538242.72
н524	922313.16	3538245.86
н525	922314.09	3538253.67
н526	922296.29	3538238.59
н527	922269.02	3537907.00
н528	922259.25	3537801.35
н529	922256.99	3537773.96
н530	923116.40	3533955.63
н531	922977.72	3534048.22
н532	922672.76	3534228.99
н533	922895.98	3534087.42
н534	923039.93	3534002.10
н535	923114.57	3533952.85
н536	929591.04	3522073.06
н537	929584.86	3522078.14

н538	929571.92	3522061.14
н539	929504.77	3522112.25
н540	929493.74	3522110.76
н541	929477.80	3522122.89
н542	929476.31	3522133.91
н543	929454.20	3522150.73
н544	929450.96	3522146.17
н545	929425.42	3522165.69
н546	929428.83	3522170.04
н547	929407.71	3522186.11
н548	929399.37	3522176.12
н549	929464.15	3522126.83
н550	929466.03	3522112.95
н551	929472.41	3522116.94
н552	929491.53	3522102.38
н553	929502.56	3522103.88
н554	929573.44	3522049.93
н555	928267.49	3524679.78
н556	928274.97	3524683.25
н557	928254.02	3524726.64
н558	928373.68	3524902.10
н559	928366.37	3524905.57
н560	928244.83	3524727.35
н561	924919.82	3532979.35
н562	925083.60	3532876.21
н563	925207.71	3532807.69
н564	925216.16	3532808.31
н565	925222.38	3532808.76
н566	925060.96	3532897.89
н567	925014.75	3532923.40
н568	924989.52	3532939.12
н569	924902.17	3532993.54
н570	924905.62	3532988.28
н571	928802.05	3523622.84
н572	928808.52	3523627.82
н573	928721.77	3523804.60
н574	928665.68	3523793.56
н575	928668.62	3523785.99
н576	928717.29	3523795.57
н577	928734.06	3523761.40
н578	928736.34	3523762.67
н579	928740.85	3523754.43
н580	928738.20	3523752.96
н581	928792.33	3523615.42
н582	928794.06	3523616.70
н583	928798.82	3523620.35
н584	928734.70	3523751.01
н585	928732.70	3523749.90
н586	928728.19	3523758.14
н587	928730.56	3523759.45
н588	928715.05	3523791.05
н589	928670.10	3523782.20
н590	928673.04	3523774.63
н591	928710.57	3523782.02
н592	926796.52	3527280.73
н593	926785.16	3527272.72
н594	926820.88	3527218.42
н595	926787.16	3527196.23
н596	926791.83	3527189.73
н597	926831.39	3527215.77
н598	926838.89	3527204.86

н599	926847.59	3527192.20
н600	926854.08	3527196.96
н601	921220.65	3541408.30
н602	921228.42	3541410.42
н603	921225.20	3541418.33
н604	921232.56	3541471.64
н605	921229.36	3541556.84
н606	921254.63	3541572.73
н607	921264.56	3541583.43
н608	921264.31	3541584.75
н609	921259.24	3541589.46
н610	921249.48	3541578.94
н611	921247.35	3541578.82
н612	921238.37	3541574.02
н613	921238.91	3541572.29
н614	921221.19	3541561.15
н615	921224.54	3541472.03
н616	921216.98	3541417.29
н617	921232.31	3541411.48
н618	921240.08	3541413.61
н619	921237.53	3541419.87
н620	921244.58	3541471.04
н621	921241.61	3541550.37
н622	921262.35	3541563.40
н623	921266.86	3541568.26
н624	921269.04	3541555.17
н625	921307.31	3541473.28
н626	921310.57	3541471.08
н627	921311.23	3541471.84
н628	921308.09	3541473.95
н629	921270.01	3541555.47
н630	921266.06	3541579.17
н631	921257.20	3541569.62
н632	921233.44	3541554.69
н633	921236.57	3541471.44
н634	921229.31	3541418.84
н635	929368.44	3522391.77
н636	929374.55	3522386.59
н637	929377.34	3522390.25
н638	929371.36	3522403.29
н639	929352.76	3522417.44
н640	929331.66	3522467.83
н641	929311.98	3522470.34
н642	929258.44	3522539.55
н643	929253.51	3522545.93
н644	929273.34	3522507.23
н645	929307.69	3522462.83
н646	929326.07	3522460.47
н647	929346.22	3522412.37
н648	929370.22	3522394.11
н649	922226.14	3534482.54
н650	922228.23	3534478.99
н651	922385.73	3534379.80
н652	922416.47	3534360.85
н653	922418.38	3534361.31
н654	922427.53	3534363.48
н655	922419.55	3534368.39
н656	922416.45	3534367.70
н657	922235.51	3534481.50
н658	922235.41	3534481.94
н659	922221.38	3534490.60

н660	928132.28	3525286.64
н661	928378.35	3524954.72
н662	928362.67	3524986.76
н663	928353.82	3524998.93
н664	929384.58	3522187.38
н665	929389.53	3522193.64
н666	929392.62	3522197.59
н667	929390.06	3522199.54
н668	929307.59	3522262.30
н669	929300.01	3522251.74
н670	929382.14	3522189.23
н671	926793.95	3527321.82
н672	926814.16	3527293.19
н673	926799.78	3527283.04
н674	926857.31	3527199.32
н675	926863.74	3527204.02
н676	926809.25	3527283.32
н677	926827.75	3527293.67
н678	926804.65	3527328.73
н679	921454.61	3541275.48
н680	921286.84	3541350.98
н681	921279.12	3541355.40
н682	921259.12	3541366.81
н683	921250.12	3541371.95
н684	921248.57	3541371.54
н685	921254.43	3541357.12
н686	921427.28	3541284.29
н687	928362.72	3524907.32
н688	928359.78	3524908.71
н689	928233.30	3524723.64
н690	928256.61	3524674.72
н691	928263.87	3524678.10
н692	928240.23	3524727.70
н693	929296.83	3522254.17
н694	929304.41	3522264.72
н695	929280.56	3522282.88
н696	929303.69	3522313.27
н697	929293.27	3522321.07
н698	929262.33	3522280.42
н699	929581.77	3522080.68
н700	929575.58	3522085.77
н701	929569.64	3522077.96
н702	929514.57	3522119.86
н703	929513.08	3522118.01
н704	929504.90	3522124.38
н705	929494.23	3522132.70
н706	929493.81	3522131.11
н707	929493.81	3522131.11
н708	929493.81	3522131.11
н709	929486.82	3522132.96
н710	929481.06	3522137.33
н711	929480.05	3522136.09
н712	929481.54	3522125.07
н713	929494.84	3522114.95
н714	929505.87	3522116.44
н715	929571.16	3522066.74
н716	928873.82	3523280.26
н717	928880.89	3523283.97
н718	928839.89	3523363.97
н719	928822.58	3523399.27
н720	928815.46	3523395.61



н721	928832.75	3523360.39
н722	925292.29	3532763.97
н723	925299.71	3532749.52
н724	925316.66	3532735.86
н725	925349.89	3532711.13
н726	925390.48	3532687.94
н727	925400.42	3532682.25
н728	925342.71	3532725.21
н729	925322.39	3532741.57
н730	925275.07	3532779.68
н731	925245.53	3532795.98
н732	925236.05	3532801.22
н733	925292.15	3532764.26
н734	929395.09	3522200.74
н735	929400.05	3522207.02
н736	929397.09	3522209.28
н737	929314.60	3522272.06
н738	929309.93	3522265.55
н739	929392.40	3522202.79
н740	921294.26	3541640.36
н741	921291.76	3541635.07
н742	921292.55	3541631.33
н743	921301.15	3541622.87
н744	921335.16	3541659.53
н745	921334.83	3541659.80
н746	921321.90	3541670.32
н747	928308.31	3524446.64
н748	928313.17	3524436.49
н749	928341.27	3524515.65
н750	928329.92	3524539.46
н751	928322.67	3524536.07
н752	928332.62	3524515.20
н753	928577.68	3523900.35
н754	928584.09	3523905.44
н755	928574.76	3523924.47
н756	928570.75	3523925.84
н757	928560.99	3523945.71
н758	928539.34	3523991.16
н759	928531.62	3523988.76
н760	928553.79	3523942.22
н761	928565.04	3523919.33
н762	928569.04	3523917.97
н763	921291.61	3541612.59
н764	921270.51	3541632.25
н765	921266.56	3541635.84
н766	921259.86	3541628.62
н767	921266.95	3541586.01
н768	921273.63	3541622.24
н769	921272.63	3541622.24
н770	921272.63	3541620.74
н771	921273.63	3541620.74
н772	929283.27	3522487.87
н773	929304.91	3522445.64
н774	929340.64	3522415.34
н775	929323.27	3522456.80
н776	929305.54	3522459.08
н777	926781.89	3527270.41
н778	926781.37	3527270.04
н779	926773.97	3527280.51
н780	926768.13	3527276.75
н781	926804.26	3527221.85

н782	926788.23	3527211.31
н783	926792.89	3527204.79
н784	926815.34	3527219.56
н785	922234.17	3534487.41
н786	922231.69	3534498.29
н787	922159.70	3534542.69
н788	922104.30	3534583.92
н789	922100.47	3534576.90
н790	922211.77	3534506.85
н791	922217.01	3534497.99
н792	925609.01	3532670.96
н793	925610.39	3532662.77
н794	925636.94	3532659.67
н795	925671.45	3532616.05
н796	925674.16	3532620.22
н797	925676.45	3532622.53
н798	925641.11	3532667.20
н799	925624.55	3532669.14
н800	925624.83	3532671.01
н801	925614.47	3532672.38
н802	925614.31	3532670.34
н803	929164.08	3522720.43
н804	929164.08	3522720.43
н805	929239.80	3522572.68
н806	929214.69	3522632.64
н807	929168.68	3522722.43
н808	925886.16	3529581.38
н809	925893.14	3529585.26
н810	925872.45	3529631.25
н811	925834.73	3529635.07
н812	925834.61	3529627.06
н813	925867.09	3529623.77
н814	925586.94	3532665.51
н815	925585.48	3532673.70
н816	925578.71	3532674.50
н817	925552.04	3532653.39
н818	925511.74	3532658.04
н819	925510.78	3532650.12
н820	925554.45	3532645.09
н821	925581.12	3532666.18
н822	928306.02	3524598.92
н823	928313.60	3524602.43
н824	928279.07	3524674.41
н825	928271.69	3524670.98
н826	928843.14	3523534.57
н827	928840.33	3523562.99
н828	928822.39	3523599.56
н829	928816.29	3523593.83
н830	928841.41	3523542.63
н831	928819.73	3523532.00
н832	928819.45	3523527.86
н833	928826.25	3523509.86
н834	928827.40	3523526.85
н835	925589.14	3532653.14
н836	925587.68	3532661.39
н837	925582.30	3532662.02
н838	925555.64	3532640.93
н839	925510.30	3532646.15
н840	925509.65	3532640.74
н841	925538.45	3532634.83
н842	925557.96	3532632.58

н843	925584.62	3532653.67
н844	929600.16	3522118.06
н845	929606.44	3522113.10
н846	929614.25	3522123.37
н847	929660.51	3522088.16
н848	929667.25	3522093.09
н849	929612.73	3522134.58
н850	928295.14	3524593.86
н851	928295.82	3524594.18
н852	928295.82	3524594.18
н853	928302.40	3524597.23
н854	928268.06	3524669.30
н855	928260.81	3524665.91
н856	925611.09	3532658.66
н857	925612.49	3532650.41
н858	925630.57	3532648.30
н859	925664.52	3532605.39
н860	925669.15	3532612.51
н861	925634.83	3532655.89
н862	923647.64	3533818.46
н863	923623.36	3533835.20
н864	923493.45	3533911.69
н865	923492.89	3533910.46
н866	923645.76	3533815.39
н867	925875.60	3529575.50
н868	925882.65	3529579.43
н869	925864.39	3529620.03
н870	925834.55	3529623.05
н871	925834.44	3529614.99
н872	925858.95	3529612.51
н873	922250.17	3537485.42
н874	922251.17	3537491.16
н875	922246.82	3537494.08
н876	922245.68	3537490.93
н877	922245.32	3537486.60
н878	922215.25	3537402.65
н879	922221.03	3537400.58
н880	922207.89	3537325.63
н881	922228.97	3537387.04
н882	922221.53	3537389.73
н883	922200.52	3537328.55
н884	928813.24	3523590.96
н885	928810.54	3523588.42
н886	928807.04	3523585.43
н887	928825.35	3523548.13
н888	928813.91	3523542.51
н889	928816.75	3523535.00
н890	928836.06	3523544.46
н891	925932.56	3529478.26
н892	925939.87	3529481.41
н893	925913.59	3529539.81
н894	925906.73	3529535.67
н895	925921.49	3529473.48
н896	925928.89	3529476.67
н897	925903.28	3529533.59
н898	925896.33	3529529.41
н899	929137.77	3522782.74
н900	929133.33	3522780.43
н901	929141.44	3522764.60
н902	929158.21	3522772.83
н903	929175.29	3522739.53

н904	929181.40	3522735.55
н905	929191.93	3522732.56
н906	929189.35	3522738.41
н907	929180.74	3522741.80
н908	929160.83	3522779.75
н909	929143.68	3522771.19
н910	922025.99	3534600.03
н911	922042.11	3534598.15
н912	922034.36	3534603.64
н913	922034.68	3534607.09
н914	922026.74	3534608.02
н915	922019.59	3534608.86
н916	922023.12	3534639.10
н917	922015.58	3534643.86
н918	922010.67	3534601.82
н919	929609.58	3522110.63
н920	929613.50	3522107.54
н921	929615.89	3522105.70
н922	929640.70	3522086.70
н923	929641.47	3522087.57
н924	929642.62	3522089.03
н925	929651.68	3522081.70
н926	929657.14	3522085.70
н927	929615.01	3522117.76
н928	922196.79	3537330.02
н929	922217.79	3537391.16
н930	922211.95	3537393.44
н931	922190.17	3537332.63
н932	922346.29	3538450.49
н933	922354.82	3538449.79
н934	922365.29	3538448.93
н935	922366.32	3538448.84
н936	922353.19	3538289.26
н937	922355.67	3538290.81
н938	922368.43	3538451.34
н939	922365.52	3538451.89
н940	922365.52	3538451.82
н941	922353.68	3538454.02
н942	922354.62	3538450.04
н943	922353.65	3538454.14
н944	922345.55	3538455.68
н945	922345.06	3538455.68
н946	922662.07	3534212.08
н947	922543.80	3534287.09
н948	922527.58	3534296.68
н949	922527.86	3534297.20
н950	922518.17	3534303.35
н951	922516.74	3534304.25
н952	922514.62	3534300.33
н953	922519.41	3534297.37
н954	922549.79	3534278.64
н955	929306.74	3522267.98
н956	929311.41	3522274.48
н957	929297.37	3522285.17
н958	929313.29	3522306.08
н959	929306.89	3522310.87
н960	929286.16	3522283.64
н961	922150.10	3537185.51
н962	922150.10	3537185.51
н963	922150.10	3537185.51
н964	922155.93	3537178.40

н965	922155.93	3537178.40
н966	922155.98	3537178.54
н967	922171.98	3537220.88
н968	922174.66	3537228.70
н969	922167.23	3537231.58
н970	922164.49	3537223.61
н971	923159.15	3534020.44
н972	923150.45	3534026.30
н973	923128.84	3533991.77
н974	923136.75	3533986.48
н975	924839.90	3533092.81
н976	924840.10	3533088.12
н977	924896.04	3533002.88
н978	924858.92	3533072.46
н979	921304.00	3541620.06
н980	921309.71	3541614.45
н981	921327.28	3541633.40
н982	921344.50	3541651.96
н983	921343.86	3541652.45
н984	921338.27	3541657.00
н985	928329.36	3524549.95
н986	928336.83	3524553.41
н987	928317.70	3524593.59
н988	928310.22	3524590.12
н989	928318.47	3524544.89
н990	928325.73	3524548.26
н991	928306.59	3524588.43
н992	928299.33	3524585.06
н993	922239.83	3537418.69
н994	922244.24	3537451.23
н995	922245.85	3537460.53
н996	922224.75	3537399.10
н997	922232.09	3537396.16
н998	922147.18	3537189.08
н999	922148.56	3537192.75
н1000	922163.01	3537233.07
н1001	922155.96	3537235.81
н1002	922153.16	3537227.66
н1003	922141.87	3537197.76
н1004	922141.32	3537196.22
н1005	922144.60	3537192.21
н1006	927550.37	3526084.98
н1007	927594.90	3526011.52
н1008	927644.68	3525944.37
н1009	928603.37	3523859.36
н1010	928596.95	3523854.27
н1011	928612.27	3523823.06
н1012	928621.56	3523822.29
н1013	921300.40	3541604.41
н1014	921294.54	3541609.87
н1015	921269.12	3541582.47
н1016	921274.99	3541577.02
н1017	921828.30	3539842.15
н1018	921830.28	3539843.49
н1019	921830.38	3539850.10
н1020	921793.54	3539851.00
н1021	921793.54	3539842.99
н1022	928812.89	3523400.86
н1023	928820.00	3523404.54
н1024	928819.25	3523406.06
н1025	928821.48	3523439.06

н1026	928813.40	3523438.26
н1027	928811.12	3523404.46
н1028	929340.20	3522341.45
н1029	929346.73	3522350.03
н1030	929352.29	3522353.18
н1031	929351.02	3522355.66
н1032	929360.55	3522368.19
н1033	929354.41	3522373.33
н1034	929346.97	3522363.56
н1035	929333.86	3522346.33
н1036	922186.68	3537288.26
н1037	922194.11	3537285.38
н1038	922204.73	3537316.33
н1039	922197.30	3537319.17
н1040	922182.93	3537289.66
н1041	922193.56	3537320.60
н1042	922186.79	3537323.19
н1043	922175.77	3537292.44
н1044	922046.98	3534609.69
н1045	922058.09	3534608.39
н1046	922063.07	3534604.68
н1047	922063.30	3534613.77
н1048	922048.24	3534623.26
н1049	922047.82	3534618.76
н1050	922039.86	3534619.49
н1051	922039.03	3534610.61
н1052	923142.05	3533982.94
н1053	923144.96	3533980.99
н1054	923167.15	3534015.06
н1055	923162.84	3534017.96
н1056	923162.47	3534018.21
н1057	923140.07	3533984.25
н1058	921783.47	3539843.24
н1059	921783.46	3539851.24
н1060	921754.53	3539851.94
н1061	921754.45	3539843.94
н1062	929432.55	3522189.11
н1063	929429.76	3522191.27
н1064	929428.77	3522192.02
н1065	929425.56	3522187.61
н1066	929415.41	3522195.33
н1067	929410.27	3522189.18
н1068	929431.16	3522173.29
н1069	929434.07	3522177.29
н1070	929429.73	3522185.19
н1071	922027.11	3534612.01
н1072	922035.06	3534611.08
н1073	922035.87	3534619.85
н1074	922032.95	3534620.12
н1075	922034.34	3534632.02
н1076	922030.14	3534634.68
н1077	922029.28	3534635.22
н1078	922026.87	3534636.74
н1079	922024.03	3534612.37
н1080	928809.37	3523437.86
н1081	928801.29	3523437.07
н1082	928800.08	3523419.12
н1083	928807.11	3523404.46
н1084	928638.73	3523780.10
н1085	928627.21	3523809.74
н1086	928627.20	3523809.74

н1087	928625.31	3523814.64
н1088	928623.97	3523818.07
н1089	928623.61	3523818.10
н1090	928614.32	3523818.88
н1091	928620.53	3523806.22
н1092	928624.93	3523808.38
н1093	928632.75	3523792.44
н1094	928628.38	3523790.22
н1095	928633.82	3523779.14
н1096	922365.92	3538456.87
н1097	922352.75	3538457.95
н1098	922344.36	3538458.64
н1099	922318.39	3538460.78
н1100	922318.77	3538465.39
н1101	922310.91	3538466.88
н1102	922310.10	3538457.03
н1103	922344.69	3538457.26
н1104	922344.71	3538457.17
н1105	922345.69	3538457.18
н1106	922353.27	3538455.73
н1107	922353.25	3538455.83
н1108	922365.65	3538453.48
н1109	924799.81	3533113.22
н1110	924800.30	3533121.40
н1111	924778.75	3533127.95
н1112	924778.11	3533119.82
н1113	922053.30	3534604.92
н1114	922038.66	3534606.63
н1115	922038.56	3534605.57
н1116	922050.40	3534597.18
н1117	922053.46	3534596.82
н1118	922062.69	3534589.95
н1119	922062.82	3534595.13
н1120	922062.90	3534598.11
н1121	922062.94	3534599.79
н1122	922056.56	3534604.54
н1123	923194.27	3534066.42
н1124	923198.68	3534063.46
н1125	923204.20	3534071.93
н1126	923210.67	3534082.82
н1127	923211.13	3534082.55
н1128	923212.66	3534084.90
н1129	923215.50	3534089.27
н1130	923211.06	3534091.88
н1131	928806.39	3523586.76
н1132	928809.56	3523589.46
н1133	928812.57	3523592.33
н1134	928804.67	3523608.42
н1135	928800.94	3523605.53
н1136	928798.22	3523603.40
н1137	928815.61	3523595.21
н1138	928821.69	3523600.98
н1139	928814.35	3523615.93
н1140	928807.90	3523610.92
н1141	921312.55	3541473.36
н1142	921313.21	3541474.12
н1143	921310.46	3541475.97
н1144	921272.90	3541556.36
н1145	921270.30	3541571.97
н1146	921273.90	3541575.85
н1147	921268.03	3541581.29

н1148	921267.78	3541581.02
н1149	921271.93	3541556.06
н1150	921309.67	3541475.30
н1151	924799.18	3533104.72
н1152	924799.49	3533107.91
н1153	924799.56	3533109.11
н1154	924777.79	3533115.74
н1155	924777.19	3533108.11
н1156	929344.95	3522367.51
н1157	929351.35	3522375.91
н1158	929332.55	3522391.70
н1159	922450.03	3534363.65
н1160	922436.24	3534372.16
н1161	922425.13	3534369.65
н1162	922433.03	3534364.78
н1163	922436.28	3534365.55
н1164	922447.01	3534358.79
н1165	922346.29	3538450.49
н1166	922345.10	3538455.52
н1167	922309.96	3538455.34
н1168	922309.81	3538453.49
н1169	921851.56	3539829.58
н1170	921851.65	3539837.58
н1171	921836.69	3539837.94
н1172	921836.57	3539829.94
н1173	921851.70	3539841.58
н1174	921851.79	3539849.58
н1175	921836.87	3539849.94
н1176	921836.75	3539841.94
н1177	928812.96	3523491.15
н1178	928804.95	3523491.31
н1179	928803.91	3523475.98
н1180	928812.01	3523477.03
н1181	928826.69	3523363.67
н1182	928868.14	3523277.28
н1183	928870.27	3523278.40
н1184	928829.18	3523358.59
н1185	929493.53	3522133.25
н1186	929491.52	3522134.82
н1187	929487.91	3522137.63
н1188	929465.34	3522155.23
н1189	929467.89	3522158.45
н1190	929466.72	3522158.09
н1191	929460.03	3522158.16
н1192	929458.87	3522156.75
н1193	929487.71	3522134.79
н1194	923890.67	3533669.45
н1195	923894.95	3533676.17
н1196	923884.22	3533683.48
н1197	923879.74	3533676.91
н1198	928633.71	3523766.89
н1199	928643.14	3523768.74
н1200	928640.20	3523776.32
н1201	928631.58	3523774.62
н1202	928624.83	3523788.38
н1203	928623.69	3523787.82
н1204	921409.27	3541638.22
н1205	921409.26	3541638.78
н1206	921367.56	3541677.46
н1207	921365.51	3541675.25
н1208	922306.96	3538467.64

н1209	922299.01	3538469.15
н1210	922298.01	3538456.95
н1211	922306.08	3538457.01
н1212	921752.81	3539839.98
н1213	921736.20	3539840.38
н1214	921743.78	3539832.20
н1215	921747.30	3539832.11
н1216	921752.76	3539835.77
н1217	929671.21	3522080.02
н1218	929675.78	3522085.20
н1219	929676.02	3522086.41
н1220	929668.69	3522091.99
н1221	929661.91	3522087.10
н1222	928589.06	3523870.35
н1223	928597.54	3523876.73
н1224	928597.80	3523877.50
н1225	928594.04	3523885.16
н1226	928587.63	3523880.07
н1227	928589.16	3523876.95
н1228	928587.79	3523872.94
н1229	922500.70	3534312.59
н1230	922499.10	3534309.89
н1231	922512.91	3534301.38
н1232	922514.54	3534304.40
н1233	922515.04	3534305.32
н1234	922512.51	3534306.93
н1235	922501.49	3534313.92
н1236	922487.82	3534340.36
н1237	922467.06	3534353.15
н1238	922463.95	3534348.15
н1239	929658.51	3522084.66
н1240	929652.96	3522080.65
н1241	929661.48	3522073.68
н1242	929666.45	3522078.62
н1243	925486.68	3532640.80
н1244	925487.72	3532648.75
н1245	925451.82	3532652.89
н1246	925452.60	3532652.44
н1247	925487.27	3532645.33
н1248	925486.67	3532640.80
н1249	928572.01	3523895.84
н1250	928574.48	3523897.80
н1251	928566.18	3523914.72
н1252	928562.35	3523916.02
н1253	928383.70	3524943.78
н1254	928372.90	3524927.91
н1255	928375.82	3524926.52
н1256	928385.32	3524940.46
н1257	928812.39	3523499.33
н1258	928805.51	3523499.66
н1259	928805.06	3523492.88
н1260	928813.07	3523492.70
н1261	928813.35	3523496.85
н1262	928904.36	3523221.65
н1263	928911.27	3523224.71
н1264	928908.26	3523230.58
н1265	928901.18	3523226.86
н1266	928904.00	3523221.36
н1267	928904.36	3523221.51
н1268	925509.27	3532650.29
н1269	925510.23	3532658.21

н1270	925504.59	3532658.86
н1271	925503.61	3532650.95
н1272	922084.25	3534588.92
н1273	922088.10	3534595.97
н1274	922088.97	3534597.58
н1275	922082.99	3534601.35
н1276	922082.95	3534599.81
н1277	922082.70	3534590.07
н1278	926735.50	3527300.84
н1279	926740.15	3527303.87
н1280	926736.18	3527309.94
н1281	926731.52	3527306.88
н1282	928811.70	3523501.11
н1283	928806.52	3523514.53
н1284	928805.63	3523501.40
н1285	921754.38	3539836.85
н1286	921766.41	3539839.03
н1287	921783.47	3539839.03
н1288	921783.47	3539839.24
н1289	921754.41	3539839.94
н1290	922253.39	3537504.08
н1291	922251.04	3537505.66
н1292	922248.23	3537497.95
н1293	922251.92	3537495.47
н1294	922253.31	3537503.49
н1295	925508.15	3532641.04
н1296	925508.79	3532646.32
н1297	925503.13	3532646.98
н1298	925502.54	3532642.20
н1299	923886.88	3533663.52
н1300	923888.51	3533666.08
н1301	923877.47	3533673.62
н1302	923876.93	3533672.83
н1303	929324.36	3522353.65
н1304	929330.70	3522348.77
н1305	929331.52	3522349.86
н1306	929327.47	3522357.75
н1307	928816.05	3523477.55
н1308	928820.65	3523478.14
н1309	928820.59	3523478.14
н1310	928816.76	3523488.04
н1311	928896.56	3523218.04
н1312	928900.35	3523219.72
н1313	928897.64	3523225.01
н1314	928894.11	3523223.15
н1315	929319.20	3522333.65
н1316	929309.00	3522341.74
н1317	929307.81	3522340.17
н1318	929318.22	3522332.37
н1319	921240.96	3541390.22
н1320	921248.75	3541392.30
н1321	921247.67	3541394.96
н1322	921239.90	3541392.84
н1323	921229.28	3541387.10
н1324	921237.07	3541389.18
н1325	921236.01	3541391.77
н1326	921228.24	3541389.65
н1327	921298.41	3541619.92
н1328	921300.23	3541621.88
н1329	921293.06	3541628.94
н1330	921294.13	3541623.91

н1331	921307.19	3541611.74
н1332	921308.78	3541613.45
н1333	921303.08	3541619.07
н1334	921301.34	3541617.19
н1335	924768.25	3533110.25
н1336	924768.93	3533118.43
н1337	924767.25	3533118.95
н1338	924766.12	3533110.90
н1339	929619.13	3522027.25
н1340	929621.64	3522029.69
н1341	929619.15	3522032.58
н1342	929616.29	3522028.84
н1343	923121.22	3533944.57
н1344	923124.78	3533950.04
н1345	923123.15	3533951.13
н1346	923120.10	3533945.98
н1347	923116.31	3533948.23
н1348	923116.06	3533947.85
н1349	924769.27	3533122.51
н1350	924769.94	3533130.64
н1351	924768.29	3533131.14
н1352	924767.62	3533123.01
н1353	926764.37	3527178.81
н1354	926769.12	3527181.89
н1355	926767.91	3527183.57
н1356	926763.18	3527180.46
н1357	926764.26	3527178.88
н1358	926764.30	3527178.91
н1359	929386.51	3522185.91
н1360	929392.54	3522193.60
н1361	929394.43	3522196.21
н1362	929393.82	3522196.68
н1363	929390.71	3522192.71
н1364	929385.78	3522186.47
н1365	929328.63	3522326.23
н1366	929326.10	3522328.16
н1367	929322.33	3522331.16
н1368	929321.42	3522329.97
н1369	929327.82	3522325.18
н1370	922365.92	3538456.87
н1371	922365.64	3538453.39
н1372	922368.55	3538452.84
н1373	922368.85	3538456.63
н1374	929614.02	3522103.26
н1375	929614.87	3522104.36
н1376	929612.52	3522106.14
н1377	929608.55	3522109.27
н1378	929607.96	3522108.49
н1379	921263.81	3541587.40
н1380	921262.71	3541593.20
н1381	921260.33	3541590.63
н1382	929623.49	3522024.81
н1383	929622.42	3522028.64
н1384	929620.35	3522026.56
н1385	929604.92	3522111.11
н1386	929605.40	3522111.74
н1387	929599.12	3522116.69
н1388	929598.85	3522116.34
н1389	929380.08	3522393.86
н1390	929381.43	3522395.63
н1391	929378.11	3522398.15

н1392	929396.77	3522199.46
н1393	929401.46	3522205.95
н1394	929401.24	3522206.12
н1395	929396.29	3522199.83
н1396	929306.14	3522337.98
н1397	929316.45	3522330.04
н1398	929316.45	3522330.04
н1399	929306.15	3522337.98
н1400	929319.61	3522327.60
н1401	929325.95	3522322.72
н1402	929325.95	3522322.72
н1403	929319.61	3522327.60
86:08:0000000:467:3Y2		
н1	923902.38	3533721.50
н2	923908.30	3533730.17
н3	923871.97	3533754.96
н4	923871.00	3533753.54
н5	923876.65	3533749.76
н6	923871.74	3533742.42
н7	923875.56	3533739.81
н8	923917.37	3533711.28
н9	923923.01	3533720.12
н10	923913.61	3533726.54
н11	923907.70	3533717.87
н12	923895.34	3533711.21
н13	923901.25	3533719.85
н14	923870.63	3533740.75
н15	923864.80	3533732.03
н16	923910.65	3533700.76
н17	923916.29	3533709.59
н18	923906.57	3533716.22
н19	923900.67	3533707.57
86:08:0000000:467:3Y3		
н1	926863.74	3527204.02
н2	926879.31	3527215.41
н3	926827.75	3527293.67
н4	926809.25	3527283.32
н5	926841.57	3527304.26
н6	926829.50	3527294.65
н7	926882.03	3527214.92
н8	926864.87	3527202.37
н9	926870.82	3527193.71
н10	926896.29	3527212.33
н11	926890.73	3527220.78
н12	926894.98	3527223.23
н13	926800.96	3527177.03
н14	926809.88	3527164.63
н15	926847.59	3527192.20
н16	926838.89	3527204.86
н17	926820.09	3527150.44
н18	926857.45	3527177.85
н19	926848.72	3527190.55
н20	926811.05	3527163.00
86:08:0000000:467:3Y4		
н1	928915.04	3523234.13
н2	928893.24	3523290.45
н3	928880.89	3523283.97
н4	928873.82	3523280.26
н5	928901.18	3523226.86
н6	928908.26	3523230.58
н7	928868.14	3523277.28

н8	928894.11	3523223.15
н9	928897.64	3523225.01
н10	928870.27	3523278.40
86:08:0000000:467:3Y5		
н1	929115.57	3522771.23
н2	929127.12	3522777.22
н3	929127.12	3522777.22
н4	929113.44	3522803.92
н5	929106.33	3522800.23
н6	929101.89	3522797.93
н7	929116.99	3522805.76
н8	929130.67	3522779.06
н9	929133.33	3522780.43
н10	929137.77	3522782.74
н11	929142.21	3522785.04
н12	929128.53	3522811.74
н13	929124.09	3522809.44
86:08:0000000:467:3Y6		
н1	929265.16	3522479.35
н2	929304.91	3522445.64
н3	929283.27	3522487.87
н4	929237.59	3522546.91
н5	929203.81	3522627.58
н6	929145.54	3522741.28
н7	929140.21	3522738.61
н8	929130.18	3522758.67
н9	929135.32	3522761.22
н10	929127.12	3522777.22
н11	929115.57	3522771.23
н12	929221.72	3522564.10
н13	929230.62	3522542.85
н14	929236.57	3522535.13
н15	929273.34	3522507.23
н16	929253.51	3522545.93
н17	929239.80	3522572.68
н18	929164.08	3522720.43
н19	929164.08	3522720.43
н20	929161.33	3522719.23
н21	929207.44	3522629.27
н22	929241.07	3522548.94
н23	929273.34	3522507.23
н24	929331.52	3522349.86
н25	929344.95	3522367.51
н26	929332.55	3522391.70
н27	929293.09	3522424.85
н28	929141.44	3522764.60
н29	929133.33	3522780.43
н30	929130.67	3522779.06
н31	929138.76	3522763.28
86:08:0000000:467:3Y7		
н1	922378.53	3538646.92
н2	922382.84	3538639.46
н3	922386.66	3538685.95
н4	922402.10	3538896.76
н5	922426.43	3539202.42
н6	922429.62	3539258.48
н7	922431.44	3539290.63
н8	922433.51	3539327.16
н9	922432.51	3539367.37
н10	922432.23	3539378.69
н11	922432.07	3539384.73

н12	922433.20	3539460.51
н13	922436.53	3539597.34
н14	922433.23	3539597.43
н15	922433.22	3539597.43
н16	922428.53	3539597.55
н17	922425.20	3539460.66
н18	922424.07	3539384.69
н19	922425.51	3539327.29
н20	922418.45	3539202.97
н21	922394.12	3538897.37
н22	922378.69	3538686.57
н23	922375.81	3538651.54
н24	922378.51	3538646.85
н25	922390.13	3538897.68
н26	922414.46	3539203.25
н27	922421.50	3539327.35
н28	922420.07	3539384.67
н29	922421.20	3539460.74
н30	922424.53	3539597.65
н31	922416.54	3539597.86
н32	922413.21	3539460.90
н33	922412.07	3539384.62
н34	922413.50	3539327.49
н35	922406.48	3539203.79
н36	922382.15	3538898.29
н37	922366.72	3538687.50
н38	922365.27	3538669.81
н39	922372.29	3538657.63
н40	922374.70	3538686.88
н41	922431.82	3539733.12
н42	922431.65	3539726.08
н43	922439.65	3539725.89
н44	922439.82	3539733.02
н45	922440.04	3539741.88
н46	922116.84	3539749.74
н47	922116.05	3539750.57
н48	922110.03	3539745.28
н49	922113.33	3539741.82
н50	922431.84	3539733.91
н51	922086.58	3539769.90
н52	922092.41	3539775.39
н53	922025.76	3539845.36
н54	921967.17	3539846.78
н55	921967.41	3539864.32
н56	921906.86	3539865.76
н57	921906.80	3539860.79
н58	921962.24	3539859.35
н59	921961.60	3539838.91
н60	922022.25	3539837.44
н61	922077.85	3539761.66
н62	922078.21	3539762.02
н63	922083.67	3539767.16
н64	922020.49	3539833.48
н65	921961.48	3539834.91
н66	921961.41	3539832.32
н67	921942.37	3539832.15
н68	921942.48	3539835.37
н69	921906.51	3539836.25
н70	921906.41	3539828.25
н71	922016.99	3539825.56
н72	922101.14	3539737.22

н73	922104.16	3539734.05
н74	922404.51	3539726.74
н75	922427.65	3539726.18
н76	922427.75	3539730.01
н77	922173.50	3539736.33
н78	922417.10	3539620.85
н79	922418.75	3539617.80
н80	922425.02	3539617.64
н81	922425.97	3539656.77
н82	922417.97	3539656.77
н83	922418.83	3539692.30
н84	922426.83	3539692.29
н85	922427.17	3539706.18
н86	922419.17	3539706.37
н87	922308.72	3538489.01
н88	922301.97	3538505.07
н89	922300.34	3538485.32
н90	922308.31	3538484.13
н91	922307.74	3538477.21
н92	922299.77	3538478.35
н93	922299.25	3538472.09
н94	922307.24	3538471.04
н95	922431.03	3539617.49
н96	922430.43	3539656.77
н97	922429.97	3539656.77
н98	922429.02	3539617.54
н99	922319.60	3538475.52
н100	922311.71	3538476.64
н101	922311.21	3538470.52
н102	922319.11	3538469.49
н103	922369.77	3538536.83
н104	922374.58	3538539.10
н105	922375.33	3538548.14
н106	922370.44	3538545.31
н107	922101.14	3539737.22
н108	922111.56	3539737.09
н109	922111.57	3539737.86
н110	922107.02	3539742.64
н111	922101.01	3539737.36
н112	922318.77	3538465.39
н113	922318.99	3538468.05
н114	922311.09	3538469.05
н115	922310.91	3538466.88
н116	922306.96	3538467.64
н117	922307.11	3538469.54
н118	922299.13	3538470.55
н119	922299.01	3538469.15
86:08:0000000:467:3Y8		
н1	929351.35	3522375.91
н2	929364.62	3522393.35
н3	929342.95	3522409.84
н4	929340.64	3522415.34
н5	929304.91	3522445.64
н6	929332.55	3522391.70
н7	928863.18	3523274.68
н8	928868.14	3523277.28
н9	928826.69	3523363.67
н10	928807.11	3523404.46
н11	928800.08	3523419.12
н12	928798.92	3523402.07
н13	928822.02	3523355.00

н14	929360.55	3522368.19
н15	929374.55	3522386.59
н16	929368.44	3522391.77
н17	929354.41	3522373.33
н18	928960.49	3523084.80
н19	928918.85	3523171.59
н20	928916.53	3523170.59
н21	928894.11	3523223.15
н22	928890.55	3523221.29
н23	928893.01	3523216.49
н24	928896.54	3523218.02
86:08:0000000:467:3Y9		
н1	928886.14	3523218.97
н2	928890.55	3523221.29
н3	928894.11	3523223.15
н4	928868.14	3523277.28
н5	928863.18	3523274.68
н6	928858.77	3523272.36
86:08:0000000:467:3Y10		
н1	929332.55	3522391.70
н2	929304.91	3522445.64
н3	929265.16	3522479.35
н4	929293.09	3522424.85
86:08:0000000:467:3Y11		
н1	928516.62	3523992.35
н2	928524.47	3523994.90
н3	928473.37	3524101.70
н4	928313.17	3524436.49
н5	928308.31	3524446.64
н6	928304.83	3524436.81
н7	928466.09	3524098.38
н8	928233.30	3524723.64
н9	928359.78	3524908.71
н10	928354.17	3524911.41
н11	928332.13	3524879.11
н12	928333.26	3524878.32
н13	928231.02	3524728.42
86:08:0000000:467:3Y12		
н1	928372.90	3524927.91
н2	928383.70	3524943.78
н3	928378.35	3524954.72
н4	928132.28	3525286.64
н5	927659.97	3525900.02
н6	927529.85	3526094.03
н7	927407.14	3526321.28
н8	927323.89	3526458.63
н9	927522.99	3526089.90
н10	927653.47	3525895.35
н11	927747.13	3525773.72
н12	927746.49	3525773.12
н13	927856.13	3525630.34
н14	927857.01	3525631.02
н15	928347.34	3524994.23
н16	928355.80	3524982.61
н17	928376.08	3524941.12
н18	928368.52	3524930.02
н19	926769.14	3527182.05
н20	926775.27	3527185.89
н21	926778.47	3527180.94
н22	926791.83	3527189.73
н23	926787.16	3527196.23



н24	926767.91	3527183.57
н25	928001.72	3525462.76
н26	927869.66	3525640.89
н27	927762.44	3525785.53
н28	927653.92	3525931.90
н29	927653.27	3525931.56
н30	927644.68	3525944.37
н31	927594.90	3526011.52
н32	927550.37	3526084.98
н33	927540.14	3526100.24
н34	927532.09	3526115.14
н35	927448.80	3526252.56
н36	927533.28	3526096.10
н37	927663.22	3525902.36
86:08:0000000:467:3Y13		
н1	926798.06	3527155.98
н2	926798.06	3527155.98
н3	926809.88	3527164.63
н4	926800.96	3527177.03
н5	926793.99	3527171.91
н6	926791.25	3527174.23
н7	926786.94	3527171.15
н8	926798.06	3527155.98
н9	926820.09	3527150.44
н10	926811.05	3527163.00
н11	926800.05	3527154.95
н12	926800.05	3527154.95
н13	926799.24	3527154.37
н14	926805.35	3527145.78
н15	926815.91	3527153.55
н16	926819.71	3527150.17
86:08:0000000:10:3Y1		
н1	922253.39	3537504.08
н2	922252.35	3537495.18
н3	922253.97	3537494.09
н4	922256.74	3537492.23
н5	922249.62	3537471.49
н6	922245.38	3537434.86
н7	922266.18	3537495.46
н8	928362.72	3524907.32
н9	928375.82	3524926.52
н10	928372.90	3524927.91
н11	928368.52	3524930.02
н12	928364.24	3524923.74
н13	928363.04	3524924.42
н14	928354.17	3524911.41
н15	928359.78	3524908.71
н16	928373.68	3524902.10
н17	928386.77	3524921.30
н18	928379.47	3524924.78
н19	928366.37	3524905.57
н20	923166.39	3534031.42
н21	923179.03	3534050.59
н22	923172.36	3534055.05
н23	923159.72	3534035.88
н24	922417.97	3539656.77
н25	922425.97	3539656.77
н26	922426.53	3539679.70
н27	922418.53	3539679.71
н28	929581.77	3522080.68
н29	929592.45	3522094.71

н30	929586.34	3522099.91
н31	929575.58	3522085.77
н32	929591.04	3522073.06
н33	929601.60	3522086.93
н34	929595.50	3522092.11
н35	929584.86	3522078.14
н36	923182.36	3534048.37
н37	923169.72	3534029.20
н38	923174.35	3534026.12
н39	923186.88	3534045.35
н40	926747.63	3527168.08
н41	926764.26	3527178.88
н42	926763.18	3527180.46
н43	926746.53	3527169.50
н44	922429.97	3539656.77
н45	922430.43	3539656.77
н46	922430.25	3539668.50
н47	926749.72	3527178.78
н48	926743.05	3527174.37
н49	926743.04	3527174.39
н50	926743.05	3527174.37
86:08:0020904:22100:3Y1		
н1	924774.34	3533116.78
н2	924768.93	3533118.43
н3	924768.25	3533110.25
н4	924772.89	3533108.84
н5	924773.89	3533108.71
н6	924777.19	3533108.11
н7	924777.79	3533113.74
н8	924775.84	3533116.33
н9	924775.41	3533108.39
н10	924778.11	3533119.82
н11	924778.75	3533127.95
н12	924776.51	3533128.63
н13	924776.06	3533120.44
н14	924774.57	3533120.90
н15	924775.03	3533129.09
н16	924769.94	3533130.64
н17	924769.27	3533122.51
86:08:0000000:467:3Y14		
н1	928579.30	3523863.00
н2	928584.00	3523853.42
н3	928598.33	3523824.22
н4	928606.61	3523823.53
н5	928593.29	3523851.36
н6	928590.63	3523856.93
н7	928590.60	3523856.97
н8	928585.49	3523867.66
н9	928581.78	3523875.42
н10	928581.72	3523875.38
н11	928571.96	3523895.63
н12	928572.07	3523895.71
н13	928562.35	3523916.02
н14	928528.07	3523987.66
н15	928520.09	3523985.06
н16	928542.99	3523937.00
н17	928556.44	3523909.59
н18	928560.45	3523908.22
н19	928576.20	3523876.13
н20	928574.83	3523872.11
н21	928633.71	3523766.89

н22	928623.69	3523787.82
н23	928617.65	3523784.85
н24	928627.10	3523765.59
н25	928609.72	3523801.01
н26	928615.92	3523804.07
н27	928608.61	3523819.35
н28	928600.38	3523820.03
86:08:0000000:467:3Y15		
н1	925612.49	3532650.41
н2	925611.09	3532658.66
н3	925587.68	3532661.39
н4	925589.14	3532653.14
н5	925610.39	3532662.77
н6	925609.01	3532670.96
н7	925585.48	3532673.70
н8	925586.94	3532665.51
86:08:0000000:443:3Y1		
н1	922163.49	3537233.03
н2	922172.12	3537258.18
н3	922182.93	3537289.66
н4	922175.77	3537292.44
н5	922175.44	3537292.57
н6	922156.00	3537235.93
н7	922174.66	3537228.70
н8	922182.29	3537250.95
н9	922181.88	3537251.12
н10	922184.59	3537257.63
н11	922194.11	3537285.38
н12	922186.68	3537288.26
н13	922175.90	3537256.88
н14	922167.23	3537231.58
86:08:0000000:30061:3Y1		
н1	928594.22	3523859.84
н2	928600.64	3523864.92
н3	928596.43	3523873.49
н4	928597.54	3523876.73
н5	928589.06	3523870.35
86:08:0020904:22503:3Y1		
н1	928918.87	3523171.60
н2	928923.92	3523173.73
н3	928912.49	3523196.03
н4	928909.66	3523194.98
н5	928909.00	3523197.08
н6	928911.52	3523197.91
н7	928900.35	3523219.72
н8	928896.56	3523218.04
н9	928909.69	3523190.69
86:08:0020904:22514:3Y1		
н1	928916.53	3523170.59
н2	928918.85	3523171.59
н3	928909.69	3523190.69
н4	928896.54	3523218.02
н5	928893.01	3523216.49
86:08:0000000:33442:3Y1		
н1	928638.73	3523780.10
н2	928668.62	3523785.99
н3	928665.68	3523793.56
н4	928658.93	3523792.23
н5	928658.52	3523794.41
н6	928637.12	3523790.57
н7	928627.72	3523809.73

н8	928627.20	3523809.77
н9	928643.14	3523768.74
н10	928673.04	3523774.63
н11	928670.10	3523782.20
н12	928640.20	3523776.32
н13	928813.62	3523500.91
н14	928815.89	3523534.57
н15	928816.75	3523535.00
н16	928813.91	3523542.51
н17	928808.22	3523539.72
н18	928806.52	3523514.53
н19	928811.75	3523501.00
н20	928825.61	3523500.34
н21	928826.25	3523509.86
н22	928819.45	3523527.86
н23	928817.62	3523500.72
н24	928813.35	3523496.85
н25	928813.52	3523499.37
н26	928812.35	3523499.43
н27	928825.08	3523492.51
н28	928825.51	3523498.80
н29	928817.51	3523499.18
н30	928817.07	3523492.68
н31	928824.13	3523478.37
н32	928824.98	3523490.97
н33	928816.97	3523491.14
н34	928816.76	3523488.04
н35	928820.59	3523478.14
н36	928922.94	3523201.93
н37	928911.27	3523224.71
н38	928904.36	3523221.65
н39	928915.36	3523199.21
н40	928927.13	3523175.22
н41	928934.90	3523178.59
н42	928923.85	3523200.14
н43	928916.25	3523197.41
86:08:0000000:33442:3Y2		
н1	928893.24	3523290.45
н2	928915.04	3523234.13
н3	928921.55	3523237.55
н4	928894.19	3523290.95
86:08:0020904:18760:3Y1		
н1	928815.46	3523395.61
н2	928822.58	3523399.27
н3	928820.00	3523404.54
н4	928812.89	3523400.86
86:08:0020904:18457:3Y1		
н1	922425.13	3534369.65
н2	922436.24	3534372.16
н3	922231.69	3534498.29
н4	922234.17	3534487.41
н5	923116.40	3533955.63
н6	923136.75	3533986.48
н7	923128.84	3533991.77
н8	923118.57	3533975.35
н9	923119.41	3533974.76
н10	923112.26	3533963.92
н11	923044.13	3534008.85
н12	922977.72	3534048.22
н13	922023.12	3534639.10
н14	922028.01	3534680.95

н15	922019.58	3534686.28
н16	922017.03	3534662.79
н17	922017.77	3534662.61
н18	922015.58	3534643.86
н19	922034.34	3534632.03
н20	922039.22	3534673.86
н21	922031.76	3534678.58
н22	922026.87	3534636.74
н23	925948.01	3529443.56
н24	925955.44	3529446.78
н25	925947.64	3529464.13
н26	925949.25	3529464.81
н27	925944.88	3529475.09
н28	925943.00	3529474.45
н29	925939.87	3529481.41
н30	925932.56	3529478.26
н31	925948.08	3529443.75
н32	925932.61	3529436.89
н33	925942.89	3529441.35
н34	925943.75	3529443.63
н35	925928.89	3529476.67
н36	925921.49	3529473.48
н37	925935.05	3529443.34
н38	923146.70	3533979.82
н39	923140.07	3533984.25
н40	923119.73	3533953.41
н41	923124.78	3533950.04
н42	923124.78	3533950.04
н43	923126.36	3533948.99
н44	922419.55	3534368.39
н45	922235.41	3534481.94
н46	922235.51	3534481.50
н47	922416.45	3534367.70
86:08:000000:467:3У16		
н1	926740.15	3527303.87
н2	926752.02	3527311.61
н3	926749.05	3527315.82
н4	926781.84	3527338.98
н5	926793.95	3527321.82
н6	926804.65	3527328.73
н7	926806.33	3527329.82
н8	926814.21	3527334.91
н9	926793.94	3527366.04
н10	926784.19	3527381.01
н11	926766.12	3527369.49
н12	926756.65	3527371.44
н13	926735.03	3527375.89
н14	926732.84	3527365.94
н15	926697.59	3527373.19
н16	926662.60	3527426.31
н17	926250.21	3528052.25
н18	926217.36	3528104.38
н19	926072.77	3528570.84
н20	925937.06	3529008.65
н21	925925.73	3529053.35
н22	925909.48	3529153.47
н23	925912.13	3529349.02
н24	925948.01	3529443.56
н25	925942.89	3529441.35
н26	925908.14	3529349.78
н27	925905.48	3529153.18

н28	925921.81	3529052.54
н29	925933.21	3529007.57
н30	926068.95	3528569.66
н31	926213.69	3528102.69
н32	926246.85	3528050.09
н33	926659.26	3527424.11
н34	926695.16	3527369.60
н35	926732.12	3527362.00
н36	926731.65	3527360.29
н37	926741.27	3527345.87
н38	926721.35	3527332.63
н39	926729.16	3527320.67
н40	926736.18	3527309.94
н41	925831.07	3529623.40
н42	925831.13	3529627.41
н43	925817.40	3529628.80
н44	925771.50	3529730.83
н45	925760.58	3529767.16
н46	925560.86	3530431.94
н47	925519.25	3530935.66
н48	925517.63	3530955.32
н49	925513.91	3531033.62
н50	925608.76	3531776.32
н51	925618.35	3531831.98
н52	925666.48	3532073.30
н53	925667.82	3532133.49
н54	925678.22	3532186.08
н55	925695.17	3532481.99
н56	925697.53	3532563.26
н57	925693.96	3532587.58
н58	925684.54	3532599.49
н59	925682.24	3532595.95
н60	925690.16	3532585.94
н61	925693.52	3532563.02
н62	925691.18	3532482.16
н63	925674.24	3532186.58
н64	925663.83	3532133.92
н65	925662.49	3532073.74
н66	925614.42	3531832.71
н67	925604.81	3531776.92
н68	925509.90	3531033.78
н69	925513.64	3530955.06
н70	925515.26	3530935.34
н71	925556.91	3530431.19
н72	925756.75	3529766.01
н73	925767.74	3529729.43
н74	925814.70	3529625.06
н75	921735.61	3539830.07
н76	921745.01	3539830.87
н77	921743.78	3539832.20
н78	921736.20	3539840.38
н79	921752.81	3539839.98
н80	921752.85	3539843.98
н81	921732.64	3539844.47
н82	921732.71	3539849.20
н83	921712.40	3539849.77
н84	921712.26	3539844.97
н85	921669.99	3539845.99
н86	921661.08	3539882.80
н87	921656.63	3539953.23
н88	921604.30	3540449.09

н89	921570.32	3540726.24
н90	921550.71	3540912.73
н91	921536.22	3541050.43
н92	921527.78	3541275.62
н93	921467.91	3541273.38
н94	921460.95	3541272.63
н95	921454.61	3541275.48
н96	921427.28	3541284.29
н97	921254.43	3541357.12
н98	921248.57	3541371.54
н99	921244.67	3541370.50
н100	921251.35	3541354.08
н101	921425.89	3541280.53
н102	921461.30	3541269.13
н103	921523.93	3541271.47
н104	921532.23	3541050.15
н105	921546.73	3540912.31
н106	921566.34	3540725.79
н107	921600.32	3540448.64
н108	921652.65	3539952.89
н109	921657.11	3539882.20
н110	921666.82	3539842.07
н111	921712.15	3539840.97
н112	921712.12	3539837.35
н113	921729.19	3539836.93
н114	921733.38	3539832.45
н115	923192.38	3534067.69
н116	923194.27	3534066.42
н117	923211.06	3534091.88
н118	923215.50	3534089.27
н119	923216.56	3534090.89
н120	923245.66	3534071.51
н121	923278.19	3534052.36
н122	923292.49	3534042.92
н123	923611.42	3533855.16
н124	923789.58	3533733.59
н125	923787.69	3533730.80
н126	923803.02	3533720.45
н127	923801.27	3533717.87
н128	923805.71	3533716.40
н129	923826.88	3533709.43
н130	923843.85	3533703.84
н131	923845.44	3533702.35
н132	923846.60	3533701.26
н133	923851.36	3533696.81
н134	923868.56	3533680.69
н135	923872.10	3533677.36
н136	923872.51	3533677.96
н137	923874.40	3533680.56
н138	923878.89	3533687.13
н139	923882.83	3533693.04
н140	923887.37	3533699.68
н141	923892.30	3533706.82
н142	923891.24	3533707.43
н143	923879.27	3533704.08
н144	923878.01	3533703.73
н145	923875.17	3533705.79
н146	923859.58	3533717.11
н147	923861.29	3533726.78
н148	923864.80	3533732.03
н149	923870.63	3533740.75

н150	923871.74	3533742.41
н151	923876.65	3533749.76
н152	923871.00	3533753.54
н153	923843.64	3533771.89
н154	923837.92	3533763.66
н155	923822.55	3533774.15
н156	923805.73	3533749.51
н157	923801.95	3533751.97
н158	923796.28	3533743.49
н159	923791.86	3533736.88
н160	923613.56	3533858.54
н161	923294.61	3534046.32
н162	923212.10	3534100.73
н163	923190.98	3534068.70
н164	923192.41	3534067.74
н165	922183.44	3537103.53
н166	922184.23	3537112.38
н167	922166.09	3537134.49
н168	922139.02	3537167.49
н169	922138.05	3537164.91
н170	922137.45	3537163.32
н171	922161.50	3537133.92
н172	922180.18	3537109.32
н173	922175.94	3537077.88
н174	922099.66	3536184.70
н175	922087.34	3536072.89
н176	922030.62	3535788.52
н177	922007.82	3535674.26
н178	922044.74	3535618.94
н179	922012.01	3535454.89
н180	922023.43	3535444.86
н181	922025.26	3535448.58
н182	922016.38	3535456.37
н183	922019.68	3535472.87
н184	922031.07	3535529.99
н185	922048.99	3535619.79
н186	922012.07	3535675.11
н187	922034.54	3535787.74
н188	922091.30	3536072.28
н189	922094.81	3536104.15
н190	922097.06	3536143.30
н191	922157.92	3536819.80
н192	922182.11	3537088.82
н193	927248.11	3526663.33
н194	927250.61	3526653.54
н195	927237.36	3526631.13
н196	927170.40	3526572.47
н197	927307.04	3526505.96
н198	927307.04	3526505.96
н199	927326.07	3526471.42
н200	927407.14	3526321.28
н201	927418.80	3526252.56
н202	927329.58	3526473.34
н203	927310.41	3526508.13
н204	927310.41	3526508.13
н205	927273.90	3526574.42
н206	927211.98	3526631.08
н207	927254.84	3526652.84
н208	927254.84	3526652.84
н209	927254.90	3526652.93
н210	927213.19	3526698.66

н211	927243.19	3526698.66
н212	927240.27	3526710.03
н213	927240.27	3526710.03
н214	927236.97	3526722.94
н215	927190.39	3526770.53
н216	927196.10	3526776.08
н217	927189.23	3526783.12
н218	927183.56	3526777.51
н219	927061.34	3526902.41
н220	926858.45	3527197.67
н221	926857.31	3527199.32
н222	926799.78	3527283.04
н223	926796.52	3527280.73
н224	926854.08	3527196.96
н225	926855.22	3527195.31
н226	927058.24	3526899.86
н227	927180.72	3526774.70
н228	927174.99	3526769.04
н229	927181.76	3526762.14
н230	927187.52	3526767.75
н231	927233.36	3526720.91
н232	927235.83	3526711.26
н233	927235.83	3526711.26
н234	927248.11	3526663.33
н235	928927.55	3523175.40
н236	928927.13	3523175.22
н237	928927.13	3523175.09
н238	928923.92	3523173.73
н239	929113.44	3522803.92
н240	929127.12	3522777.22
н241	929135.32	3522761.22
н242	929130.18	3522758.67
н243	929140.21	3522738.61
н244	929145.54	3522741.28
н245	929203.81	3522627.58
н246	929237.59	3522546.91
н247	929283.27	3522487.87
н248	929305.54	3522459.08
н249	929323.27	3522456.80
н250	929340.64	3522415.34
н251	929368.44	3522391.77
н252	929370.22	3522394.11
н253	929346.22	3522412.37
н254	929326.07	3522460.47
н255	929307.69	3522462.83
н256	929273.34	3522507.23
н257	929241.07	3522548.94
н258	929207.44	3522629.27
н259	929161.33	3522719.23
н260	929164.08	3522720.43
н261	929168.68	3522722.43
н262	929191.93	3522732.56
н263	929181.40	3522735.55
н264	929175.29	3522739.53
н265	929158.21	3522772.83
н266	929141.44	3522764.60
н267	929138.76	3522763.28
н268	929130.67	3522779.06
н269	929116.99	3522805.76
н270	928366.37	3524905.57
н271	928362.72	3524907.32

н272	928240.23	3524727.70
н273	928263.87	3524678.10
н274	928256.61	3524674.72
н275	928260.81	3524665.91
н276	928268.06	3524669.30
н277	928302.40	3524597.23
н278	928295.14	3524593.86
н279	928299.33	3524585.06
н280	928306.59	3524588.43
н281	928325.73	3524548.26
н282	928318.47	3524544.89
н283	928322.67	3524536.07
н284	928329.92	3524539.46
н285	928341.27	3524515.65
н286	928313.17	3524436.49
н287	928473.31	3524101.82
н288	928473.37	3524101.70
н289	928524.47	3523994.90
н290	928524.54	3523994.92
н291	928528.13	3523996.08
н292	928476.92	3524103.54
н293	928317.81	3524437.49
н294	928345.59	3524515.87
н295	928333.55	3524541.15
н296	928340.93	3524544.57
н297	928336.83	3524553.41
н298	928329.36	3524549.95
н299	928310.22	3524590.12
н300	928317.70	3524593.59
н301	928313.60	3524602.43
н302	928306.02	3524598.92
н303	928271.69	3524670.98
н304	928279.07	3524674.41
н305	928274.97	3524683.25
н306	928267.49	3524679.78
н307	928244.83	3524727.35
н308	924003.96	3533587.31
н309	924408.47	3533311.29
н310	924482.42	3533259.36
н311	924663.09	3533158.52
н312	924701.76	3533138.88
н313	924765.80	3533119.38
н314	924765.87	3533119.88
н315	924766.17	3533123.46
н316	924703.26	3533142.60
н317	924664.97	3533162.05
н318	924484.55	3533262.75
н319	924410.75	3533314.58
н320	923916.15	3533652.07
н321	923891.89	3533668.62
н322	923889.74	3533665.24
н323	923889.74	3533665.24
н324	923913.89	3533648.76
н325	922045.01	3534803.52
н326	922047.88	3534902.68
н327	922053.23	3535283.23
н328	922043.53	3535432.54
н329	922028.09	3535446.09
н330	922026.26	3535442.38
н331	922039.64	3535430.63
н332	922049.22	3535283.13

н333	922043.88	3534902.77
н334	922040.58	3534788.65
н335	922028.01	3534680.95
н336	922031.76	3534678.58
н337	922039.66	3534746.28
н338	922044.57	3534788.36
н339	924839.63	3533098.95
н340	924839.90	3533092.81
н341	924858.92	3533072.46
н342	924896.04	3533002.88
н343	924902.17	3532993.54
н344	924989.52	3532939.12
н345	925014.75	3532923.40
н346	925060.96	3532897.89
н347	925222.38	3532808.76
н348	925224.37	3532808.91
н349	925236.05	3532801.22
н350	925245.53	3532795.98
н351	925275.07	3532779.68
н352	925322.39	3532741.57
н353	925342.71	3532725.21
н354	925400.42	3532682.25
н355	925407.62	3532678.14
н356	925429.28	3532665.77
н357	925345.16	3532728.37
н358	925277.30	3532783.02
н359	925247.46	3532799.48
н360	925016.77	3532926.85
н361	924903.48	3532997.44
н362	924862.21	3533074.80
н363	922314.18	3538254.45
н364	922314.78	3538259.51
н365	922292.44	3538240.57
н366	922265.04	3537907.35
н367	922240.86	3537646.04
н368	922231.47	3537510.35
н369	922233.32	3537515.44
н370	922245.88	3537680.58
н371	922255.75	3537763.58
н372	922259.25	3537801.35
н373	922269.02	3537907.00
н374	922296.29	3538238.59
н375	922314.09	3538253.67
н376	928001.72	3525462.76
н377	928132.28	3525286.64
н378	928353.82	3524998.93
н379	928362.67	3524986.76
н380	928378.35	3524954.72
н381	928385.02	3524945.72
н382	928383.70	3524943.78
н383	928385.32	3524940.46
н384	928375.82	3524926.52
н385	928379.47	3524924.78
н386	928389.94	3524940.13
н387	928366.11	3524988.83
н388	928357.02	3525001.32
н389	929584.86	3522078.14
н390	929581.77	3522080.68
н391	929571.16	3522066.74
н392	929505.87	3522116.44
н393	929494.84	3522114.95

н394	929481.54	3522125.07
н395	929480.05	3522136.09
н396	929481.06	3522137.33
н397	929486.82	3522132.96
н398	929493.81	3522131.11
н399	929494.23	3522132.70
н400	929493.53	3522133.25
н401	929487.71	3522134.79
н402	929458.87	3522156.75
н403	929460.03	3522158.16
н404	929466.72	3522158.09
н405	929467.89	3522158.45
н406	929469.50	3522160.48
н407	929432.55	3522189.11
н408	929429.73	3522185.19
н409	929434.07	3522177.29
н410	929431.16	3522173.29
н411	929410.27	3522189.18
н412	929407.71	3522186.11
н413	929428.83	3522170.04
н414	929425.42	3522165.69
н415	929450.96	3522146.17
н416	929454.20	3522150.73
н417	929476.31	3522133.91
н418	929477.80	3522122.89
н419	929493.74	3522110.76
н420	929504.77	3522112.25
н421	929571.92	3522061.14
н422	921409.26	3541638.78
н423	921409.22	3541644.28
н424	921370.27	3541680.40
н425	921383.05	3541694.36
н426	921344.99	3541729.25
н427	921325.36	3541707.63
н428	921331.87	3541703.71
н429	921365.51	3541675.25
н430	921367.56	3541677.46
н431	922250.17	3537485.42
н432	922221.03	3537400.58
н433	922215.25	3537402.65
н434	922211.95	3537393.44
н435	922217.79	3537391.16
н436	922196.79	3537330.02
н437	922190.17	3537332.63
н438	922186.79	3537323.19
н439	922193.56	3537320.60
н440	922182.93	3537289.66
н441	922183.23	3537289.55
н442	922183.25	3537289.59
н443	922186.68	3537288.26
н444	922197.30	3537319.17
н445	922204.73	3537316.33
н446	922207.89	3537325.63
н447	922200.52	3537328.55
н448	922221.53	3537389.73
н449	922228.97	3537387.04
н450	922232.09	3537396.16
н451	922224.75	3537399.10
н452	922245.85	3537460.53
н453	922247.14	3537467.95
н454	928798.82	3523620.35

H455	928802.05	3523622.84
H456	928738.20	3523752.96
H457	928740.85	3523754.43
H458	928736.34	3523762.67
H459	928734.06	3523761.40
H460	928717.29	3523795.57
H461	928668.62	3523785.99
H462	928670.10	3523782.20
H463	928715.05	3523791.05
H464	928730.56	3523759.45
H465	928728.19	3523758.14
H466	928732.70	3523749.90
H467	928734.70	3523751.01
H468	921228.42	3541410.42
H469	921232.31	3541411.48
H470	921229.31	3541418.84
H471	921236.57	3541471.44
H472	921233.44	3541554.69
H473	921257.20	3541569.62
H474	921266.06	3541579.17
H475	921270.01	3541555.47
H476	921308.09	3541473.95
H477	921311.23	3541471.84
H478	921312.55	3541473.36
H479	921309.67	3541475.30
H480	921271.93	3541556.06
H481	921267.78	3541581.02
H482	921268.03	3541581.29
H483	921264.31	3541584.75
H484	921264.56	3541583.43
H485	921254.63	3541572.73
H486	921229.36	3541556.84
H487	921232.56	3541471.64
H488	921225.20	3541418.33
H489	921274.62	3541648.96
H490	921276.48	3541647.16
H491	921285.46	3541638.32
H492	921292.55	3541631.33
H493	921291.76	3541635.07
H494	921294.26	3541640.36
H495	921321.90	3541670.32
H496	921313.15	3541677.44
H497	921306.15	3541683.14
H498	922346.29	3538450.49
H499	922309.81	3538453.49
H500	922309.96	3538455.34
H501	922305.94	3538455.32
H502	922305.49	3538449.83
H503	922347.31	3538446.39
H504	922358.18	3538445.50
H505	922362.00	3538445.19
H506	922361.74	3538441.92
H507	922361.04	3538433.41
H508	922349.12	3538288.63
H509	922340.47	3538281.29
H510	922352.57	3538288.87
H511	922353.19	3538289.26
H512	922366.32	3538448.84
H513	922365.29	3538448.93
H514	922354.82	3538449.79
H515	923116.31	3533948.23

H516	923120.10	3533945.98
H517	923123.15	3533951.13
H518	923119.73	3533953.41
H519	923116.40	3533955.63
H520	923114.57	3533952.85
H521	923039.93	3534002.10
H522	922895.98	3534087.42
H523	923008.11	3534016.31
H524	923086.06	3533966.87
H525	923116.06	3533947.85
H526	923116.06	3533947.85
H527	928900.35	3523219.72
H528	928904.00	3523221.36
H529	928901.18	3523226.86
H530	928873.82	3523280.26
H531	928832.75	3523360.39
H532	928815.46	3523395.61
H533	928812.27	3523393.97
H534	928826.69	3523363.67
H535	928829.18	3523358.59
H536	928870.27	3523278.40
H537	928897.64	3523225.01
H538	928563.43	3523752.18
H539	928565.20	3523756.73
H540	928568.62	3523760.50
H541	928583.02	3523767.82
H542	928584.91	3523763.88
H543	928587.83	3523765.30
H544	928585.87	3523769.22
H545	928602.95	3523777.62
H546	928599.00	3523785.88
H547	928582.04	3523777.38
H548	928580.27	3523781.06
H549	928577.19	3523779.64
H550	928578.90	3523775.81
H551	928565.13	3523769.11
H552	928559.51	3523768.54
H553	928555.02	3523770.10
H554	929392.62	3522197.59
H555	929394.09	3522199.47
H556	929395.09	3522200.74
H557	929392.40	3522202.79
H558	929309.93	3522265.55
H559	929307.59	3522262.30
H560	929390.06	3522199.54
H561	921754.45	3539843.94
H562	921754.41	3539839.94
H563	921783.47	3539839.24
H564	921783.47	3539839.03
H565	921823.71	3539839.01
H566	921828.30	3539842.15
H567	921793.54	3539842.99
H568	921793.54	3539851.00
H569	921793.54	3539855.25
H570	921783.47	3539855.25
H571	921783.46	3539851.24
H572	921783.47	3539843.24
H573	926785.16	3527272.72
H574	926781.89	3527270.41
H575	926815.34	3527219.56
H576	926792.89	3527204.79

н577	926794.20	3527202.97
н578	926786.05	3527197.77
н579	926787.16	3527196.23
н580	926820.88	3527218.42
н581	928574.48	3523897.80
н582	928577.68	3523900.35
н583	928569.04	3523917.97
н584	928565.04	3523919.33
н585	928553.79	3523942.22
н586	928531.62	3523988.76
н587	928528.07	3523987.66
н588	928562.35	3523916.02
н589	928566.18	3523914.72
н590	928640.20	3523776.32
н591	928638.73	3523780.10
н592	928633.82	3523779.14
н593	928628.38	3523790.22
н594	928632.75	3523792.44
н595	928624.93	3523808.38
н596	928620.53	3523806.22
н597	928614.32	3523818.88
н598	928609.68	3523819.26
н599	928608.61	3523819.35
н600	928615.92	3523804.07
н601	928623.69	3523787.82
н602	928624.83	3523788.38
н603	928631.58	3523774.62
н604	925587.68	3532661.39
н605	925586.94	3532665.51
н606	925581.12	3532666.18
н607	925554.45	3532645.09
н608	925510.78	3532650.12
н609	925510.30	3532646.15
н610	925555.64	3532640.93
н611	925582.30	3532662.02
н612	925610.39	3532662.77
н613	925611.09	3532658.66
н614	925631.83	3532655.89
н615	925669.15	3532612.51
н616	925671.45	3532616.05
н617	925636.94	3532659.67
н618	928816.29	3523593.83
н619	928813.24	3523590.96
н620	928836.06	3523544.46
н621	928816.75	3523535.00
н622	928819.45	3523527.86
н623	928819.73	3523532.00
н624	928841.41	3523542.63
н625	921294.54	3541609.87
н626	921292.33	3541611.92
н627	921291.61	3541612.59
н628	921266.95	3541586.01
н629	921259.86	3541628.62
н630	921266.56	3541635.84
н631	921265.16	3541637.11
н632	921264.34	3541637.86
н633	921256.66	3541629.58
н634	921262.71	3541593.20
н635	921263.81	3541587.40
н636	921269.12	3541582.47
н637	925882.65	3529579.43

н638	925886.16	3529581.38
н639	925867.09	3529623.77
н640	925834.61	3529627.06
н641	925834.55	3529623.05
н642	925864.39	3529620.03
н643	929606.44	3522113.10
н644	929609.58	3522110.63
н645	929615.01	3522117.76
н646	929657.14	3522085.70
н647	929660.51	3522088.16
н648	929614.25	3522123.37
н649	929304.41	3522264.72
н650	929306.74	3522267.98
н651	929286.16	3522283.64
н652	929306.89	3522310.87
н653	929303.69	3522313.27
н654	929280.56	3522282.88
н655	925928.89	3529476.67
н656	925932.56	3529478.26
н657	925906.73	3529535.67
н658	925903.28	3529533.59
н659	922147.18	3537189.08
н660	922147.17	3537189.08
н661	922150.10	3537185.51
н662	922150.10	3537185.51
н663	922150.10	3537185.51
н664	922164.49	3537223.61
н665	922167.23	3537231.58
н666	922163.49	3537233.03
н667	922163.01	3537233.07
н668	922148.56	3537192.75
н669	921301.15	3541622.87
н670	921304.00	3541620.06
н671	921338.27	3541657.00
н672	921335.16	3541659.53
н673	925487.72	3532648.75
н674	925488.25	3532652.72
н675	925442.99	3532657.93
н676	925451.82	3532652.89
н677	923162.47	3534018.21
н678	923159.15	3534020.44
н679	923136.75	3533986.48
н680	923110.07	3533984.25
н681	922026.74	3534608.02
н682	922034.68	3534607.09
н683	922035.06	3534611.08
н684	922027.11	3534612.01
н685	922024.03	3534612.37
н686	922026.87	3534636.74
н687	922023.12	3534639.10
н688	922019.59	3534608.86
н689	928596.95	3523854.27
н690	928593.75	3523851.72
н691	928593.29	3523851.36
н692	928606.61	3523823.53
н693	928607.62	3523823.44
н694	928612.27	3523823.06
н695	928809.68	3523399.20
н696	928812.89	3523400.86
н697	928811.12	3523404.46
н698	928813.40	3523438.26



н699	928809.37	3523437.86
н700	928807.11	3523404.46
н701	929333.86	3522346.33
н702	929346.97	3522363.56
н703	929354.41	3522373.33
н704	929351.35	3522375.91
н705	929344.95	3522367.51
н706	929331.52	3522349.86
н707	929330.70	3522348.77
н708	922053.30	3534604.92
н709	922056.56	3534604.54
н710	922062.94	3534599.79
н711	922063.07	3534604.68
н712	922058.09	3534608.39
н713	922046.98	3534609.69
н714	922039.03	3534610.61
н715	922038.66	3534606.63
н716	921294.13	3541623.91
н717	921293.06	3541628.94
н718	921283.46	3541638.40
н719	921275.71	3541646.04
н720	921273.72	3541647.99
н721	921272.53	3541646.69
н722	921267.99	3541648.07
н723	921277.30	3541639.59
н724	921278.35	3541638.62
н725	924799.56	3533109.11
н726	924799.81	3533113.22
н727	924778.11	3533119.82
н728	924777.79	3533115.74
н729	922235.41	3534481.94
н730	922234.17	3534487.41
н731	922217.01	3534497.99
н732	922221.38	3534490.60
н733	928812.57	3523592.33
н734	928815.61	3523595.21
н735	928807.90	3523610.92
н736	928804.67	3523608.42
н737	921851.65	3539837.58
н738	921851.70	3539841.58
н739	921836.75	3539841.94
н740	921836.69	3539837.94
н741	928815.58	3523491.10
н742	928812.96	3523491.15
н743	928812.01	3523477.03
н744	928816.05	3523477.55
н745	928816.76	3523488.04
н746	923877.89	3533674.24
н747	923877.47	3533673.62
н748	923888.51	3533666.08
н749	923890.67	3533669.45
н750	923879.74	3533676.91
н751	928589.06	3523870.35
н752	928587.79	3523872.94
н753	928589.16	3523876.95
н754	928587.63	3523880.07
н755	928584.42	3523877.53
н756	928581.78	3523875.42
н757	928585.49	3523867.66
н758	929666.45	3522078.62
н759	929668.14	3522080.31

н760	929670.54	3522079.26
н761	929671.21	3522080.02
н762	929661.91	3522087.10
н763	929658.51	3522084.66
н764	922310.91	3538466.88
н765	922306.96	3538467.64
н766	922306.08	3538457.01
н767	922310.10	3538457.03
н768	922427.53	3534363.48
н769	922433.03	3534364.78
н770	922425.13	3534369.65
н771	922419.55	3534368.39
н772	925508.79	3532646.32
н773	925509.27	3532650.29
н774	925503.61	3532650.95
н775	925503.13	3532646.98
н776	922251.17	3537491.16
н777	922251.92	3537495.47
н778	922248.23	3537497.95
н779	922246.82	3537494.08
н780	926767.91	3527183.57
н781	926766.62	3527185.37
н782	926761.87	3527182.35
н783	926763.18	3527180.46
н784	921237.07	3541389.18
н785	921240.96	3541390.22
н786	921239.90	3541392.84
н787	921236.01	3541391.77
н788	921301.34	3541617.19
н789	921303.08	3541619.07
н790	921300.23	3541621.88
н791	921298.41	3541619.92
н792	924768.93	3533118.43
н793	924769.27	3533122.51
н794	924767.62	3533123.01
н795	924767.35	3533119.70
н796	924767.25	3533118.95
н797	929322.33	3522331.16
н798	929319.20	3522333.65
н799	929318.22	3522332.37
н800	929321.42	3522329.97
н801	928813.07	3523492.70
н802	928817.07	3523492.61
н803	928817.07	3523492.68
н804	928814.95	3523492.73
н805	928813.35	3523496.85
н806	929607.96	3522108.49
н807	929608.55	3522109.27
н808	929605.40	3522111.74
н809	929604.92	3522111.11
н810	929394.43	3522196.21
н811	929396.77	3522199.46
н812	929396.29	3522199.83
н813	929395.28	3522198.55
н814	929393.82	3522196.68
н815	922084.25	3534588.92
н816	922082.70	3534590.07
н817	922082.65	3534588.11
н818	922083.51	3534587.57
н819	921738.95	3539826.51
н820	921744.33	3539830.12

н821	921738.95	3539826.51
н822	929316.45	3522330.04
н823	929319.61	3522327.60
н824	929319.61	3522327.60
н825	929316.45	3522330.04
86:08:0000000:467:3Y17		
н1	926629.52	3527239.35
н2	926664.72	3527262.93
н3	926674.15	3527269.05
н4	926666.24	3527280.52
н5	926657.27	3527274.68
н6	926618.43	3527250.08
н7	926607.97	3527244.07
н8	926602.21	3527242.59
н9	926596.26	3527242.95
н10	926591.29	3527244.79
н11	926588.73	3527246.73
н12	926604.96	3527223.67
н13	926629.34	3527239.61
н14	926736.18	3527309.94
н15	926729.16	3527320.67
н16	926724.43	3527317.65
н17	926721.29	3527315.65
н18	926719.70	3527317.78
н19	926717.14	3527315.95
н20	926718.63	3527313.95
н21	926715.99	3527312.26
н22	926723.58	3527301.66
н23	926726.30	3527303.45
н24	926728.27	3527300.69
н25	926730.83	3527302.52
н26	926728.90	3527305.16
н27	926731.52	3527306.88
н28	926693.28	3527281.59
н29	926696.05	3527283.44
н30	926688.07	3527294.52
н31	926685.48	3527292.88
н32	926583.03	3527250.84
н33	926583.88	3527251.40
н34	926578.29	3527257.71
86:08:0000000:467:3Y18		
н1	923901.25	3533719.85
н2	923902.38	3533721.50
н3	923875.56	3533739.81
н4	923875.56	3533739.81
н5	923871.74	3533742.41
н6	923870.63	3533740.75
н7	923916.29	3533709.59
н8	923917.37	3533711.28
н9	923907.70	3533717.87
н10	923906.57	3533716.22
86:08:0000000:467:3Y19		
н1	926806.33	3527329.82
н2	926804.65	3527328.73
н3	926827.75	3527293.67
н4	926879.31	3527215.41
н5	926863.74	3527204.02
н6	926857.31	3527199.32
н7	926858.45	3527197.67
н8	926864.87	3527202.37
н9	926882.03	3527214.92

н10	926829.50	3527294.65
н11	926809.88	3527164.63
н12	926811.05	3527163.00
н13	926848.72	3527190.55
н14	926855.22	3527195.31
н15	926854.08	3527196.96
н16	926847.59	3527192.20
86:08:0000000:467:3Y20		
н1	922428.53	3539597.55
н2	922424.53	3539597.65
н3	922421.20	3539460.74
н4	922420.07	3539384.67
н5	922421.50	3539327.35
н6	922414.46	3539203.25
н7	922390.13	3538897.68
н8	922374.70	3538686.88
н9	922372.29	3538657.63
н10	922375.81	3538651.54
н11	922378.69	3538686.57
н12	922394.12	3538897.37
н13	922418.45	3539202.97
н14	922425.51	3539327.29
н15	922424.07	3539384.69
н16	922425.20	3539460.66
н17	922083.67	3539767.16
н18	922086.58	3539769.90
н19	922022.25	3539837.44
н20	921961.60	3539838.91
н21	921962.24	3539859.35
н22	921906.80	3539860.79
н23	921906.51	3539836.25
н24	921942.48	3539835.37
н25	921942.37	3539832.15
н26	921961.41	3539832.32
н27	921961.48	3539834.91
н28	922020.49	3539833.48
н29	922173.50	3539736.33
н30	922427.75	3539730.01
н31	922427.65	3539726.18
н32	922431.65	3539726.08
н33	922431.82	3539733.12
н34	922431.84	3539733.91
н35	922113.33	3539741.82
н36	922110.03	3539745.28
н37	922107.02	3539742.64
н38	922111.57	3539737.86
н39	922111.56	3539737.09
н40	922429.02	3539617.54
н41	922429.97	3539656.77
н42	922425.97	3539656.77
н43	922425.02	3539617.64
н44	922426.83	3539692.29
н45	922429.90	3539692.28
н46	922429.69	3539706.12
н47	922427.17	3539706.18
н48	922311.71	3538476.64
н49	922307.74	3538477.21
н50	922307.24	3538471.04
н51	922311.21	3538470.52
н52	922310.91	3538466.88
н53	922311.09	3538469.05

н54	922307.11	3538469.54
н55	922306.96	3538467.64
н56	922310.91	3538483.80
н57	922308.72	3538489.01
н58	922308.31	3538484.13
86:08:0000000:467:3Y21		
н1	929354.41	3522373.33
н2	929368.44	3522391.77
н3	929340.64	3522415.34
н4	929342.95	3522409.84
н5	929364.62	3522393.35
н6	929351.35	3522375.91
86:08:0000000:467:3Y22		
н1	928132.28	3525286.64
н2	928001.72	3525462.76
н3	927663.22	3525902.36
н4	927533.28	3526096.10
н5	927448.80	3526252.56
н6	927407.14	3526321.28
н7	927529.85	3526094.03
н8	927659.97	3525900.02
н9	926767.91	3527183.57
н10	926787.16	3527196.23
н11	926786.05	3527197.77
н12	926766.62	3527185.37
н13	928383.70	3524943.78
н14	928385.02	3524945.72
н15	928378.35	3524954.72
86:08:0000000:467:3Y23		
н1	926800.05	3527154.95
н2	926800.05	3527154.95
н3	926811.05	3527163.00
н4	926809.88	3527164.63
н5	926798.06	3527155.98
н6	926799.24	3527154.37
86:08:0000000:467:3Y24		
н1	926696.05	3527283.44
н2	926706.87	3527290.63
н3	926699.11	3527301.48
н4	926688.07	3527294.52
86:08:0000000:10:3Y2		
н1	926674.15	3527269.05
н2	926684.98	3527276.08
н3	926693.28	3527281.59
н4	926685.48	3527292.88
н5	926677.39	3527287.77
н6	926666.24	3527280.52
86:08:0000000:10:3Y3		
н1	928366.37	3524905.57
н2	928379.47	3524924.78
н3	928375.82	3524926.52
н4	928362.72	3524907.32
н5	923169.72	3534029.20
н6	923182.36	3534048.37
н7	923179.03	3534050.59
н8	923166.39	3534031.42
н9	922425.97	3539656.77
н10	922429.97	3539656.77
н11	922430.25	3539668.50
н12	922430.09	3539679.68
н13	922430.09	3539679.68

н14	922430.09	3539679.68
н15	922426.53	3539679.70
н16	929584.86	3522078.14
н17	929595.50	3522092.11
н18	929592.45	3522094.71
н19	929581.77	3522080.68
н20	922249.62	3537471.49
н21	922256.74	3537492.23
н22	922253.97	3537494.09
н23	922252.35	3537495.18
н24	926763.18	3527180.46
н25	926761.87	3527182.35
н26	926751.66	3527175.83
н27	926751.92	3527175.44
н28	926745.38	3527171.11
н29	926746.53	3527169.50
86:08:0020904:22100:3Y2		
н1	924774.34	3533116.78
н2	924774.57	3533120.90
н3	924769.27	3533122.51
н4	924768.93	3533118.43
н5	924777.79	3533115.74
н6	924778.11	3533119.82
н7	924776.06	3533120.44
н8	924775.84	3533116.33
86:08:0000000:467:3Y25		
н1	928602.95	3523777.62
н2	928617.65	3523784.85
н3	928623.69	3523787.82
н4	928615.92	3523804.07
н5	928609.72	3523801.01
н6	928600.03	3523796.21
н7	928601.45	3523790.45
н8	928599.46	3523786.11
н9	928599.00	3523785.88
86:08:0000000:467:3Y26		
н1	925611.09	3532658.66
н2	925610.39	3532662.77
н3	925586.94	3532665.51
н4	925587.68	3532661.39
86:08:0000000:443:3Y2		
н1	922167.23	3537231.58
н2	922175.90	3537256.88
н3	922186.68	3537288.26
н4	922183.25	3537289.59
н5	922183.23	3537289.55
н6	922182.93	3537289.66
н7	922172.12	3537258.18
н8	922163.49	3537233.03
86:08:0000000:30061:3Y2		
н1	928590.60	3523856.97
н2	928594.22	3523859.84
н3	928589.06	3523870.35
н4	928585.49	3523867.66
86:08:0020904:22503:3Y2		
н1	928911.52	3523197.91
н2	928915.36	3523199.17
н3	928915.09	3523199.73
н4	928904.36	3523221.51
н5	928904.00	3523221.36
н6	928900.35	3523219.72

н7	928912.49	3523196.03
н8	928923.92	3523173.73
н9	928927.13	3523175.09
н10	928916.25	3523197.43
86:08:0000000:33442:3Y3		
н1	928817.62	3523500.72
н2	928819.45	3523527.86
н3	928816.75	3523535.00
н4	928815.89	3523534.57
н5	928813.62	3523500.91
н6	928640.20	3523776.32
н7	928670.10	3523782.20
н8	928668.62	3523785.99
н9	928638.73	3523780.10
н10	928817.07	3523492.68
н11	928817.51	3523499.18
н12	928813.52	3523499.37
н13	928813.35	3523496.85
н14	928814.95	3523492.73
н15	928816.76	3523488.04
н16	928816.97	3523491.14
н17	928815.55	3523491.17
86:08:0020904:18760:3Y2		
н1	928815.46	3523395.61
н2	928812.89	3523400.86
н3	928809.68	3523399.20
н4	928812.27	3523393.97
86:08:0020904:18457:3Y2		
н1	922419.55	3534368.39
н2	922425.13	3534369.65
н3	922234.17	3534487.41
н4	922235.41	3534481.94
н5	925942.89	3529441.35
н6	925948.01	3529443.56
н7	925948.08	3529443.75
н8	925932.56	3529478.26
н9	925928.89	3529476.67
н10	925943.75	3529443.63
н11	922026.87	3534636.74
н12	922031.76	3534678.58
н13	922028.01	3534680.95
н14	922023.12	3534639.10
н15	923119.73	3533953.41
н16	923140.07	3533984.25
н17	923136.75	3533986.48
н18	923116.40	3533955.63
86:08:0020904:175:3Y1		
н1	929407.71	3522186.11
н2	929410.27	3522189.18
н3	929408.83	3522190.28
н4	929406.25	3522187.22
н5	929398.41	3522193.19
н6	929399.82	3522194.88
н7	929400.97	3522196.26
н8	929399.97	3522197.03
н9	929397.63	3522193.78
86:08:0020904:175:3Y2		
н1	929399.37	3522176.12
н2	929407.71	3522186.11
н3	929406.25	3522187.22
н4	929397.87	3522177.27

н5	929400.97	3522196.26
н6	929406.11	3522202.41
н7	929404.66	3522203.52
н8	929399.97	3522197.03
н9	929410.27	3522189.18
н10	929415.41	3522195.33
н11	929413.99	3522196.41
н12	929408.83	3522190.28
н13	929390.06	3522183.21
н14	929391.79	3522185.27
н15	929398.41	3522193.19
н16	929397.63	3522193.78
н17	929395.72	3522191.15
н18	929389.71	3522183.48
86:08:0020904:11837:3Y1		
н1	928593.29	3523851.36
н2	928596.95	3523854.27
н3	928594.24	3523859.79
н4	928590.63	3523856.92
86:08:0020904:11837:3Y2		
н1	928596.95	3523854.27
н2	928603.37	3523859.36
н3	928600.66	3523864.87
н4	928594.24	3523859.79
86:08:0000000:11:3Y1		
н1	928527.76	3523987.56
н2	928528.02	3523987.64
н3	928531.62	3523988.76
н4	928528.13	3523996.08
н5	928524.54	3523994.92
н6	928524.29	3523994.84
86:08:0000000:11:3Y2		
н1	928531.62	3523988.76
н2	928539.34	3523991.16
н3	928535.81	3523998.56
н4	928528.13	3523996.08
н5	928520.09	3523985.06
н6	928527.76	3523987.56
н7	928524.29	3523994.84
н8	928516.62	3523992.35
86:08:0020904:3Y1		
н1	928563.43	3523752.18
н2	928555.02	3523770.10
н3	928551.18	3523770.39
н4	928547.31	3523776.76
н5	928546.35	3523777.29
н6	928544.16	3523776.49
н7	928561.10	3523740.48
н8	928563.21	3523741.65
н9	928564.21	3523742.29
н10	928563.21	3523751.61
н11	925488.25	3532652.72
н12	925487.72	3532648.75
н13	925492.24	3532648.23
н14	925492.74	3532652.20
н15	925503.13	3532646.98
н16	925503.61	3532650.95
н17	925496.68	3532651.75
н18	925496.18	3532647.78
н19	929327.23	3522337.61
н20	929324.06	3522340.05

н21	929320.14	3522334.90
н22	929323.31	3522332.46
н23	929333.86	3522346.33
н24	929330.70	3522348.77
н25	929326.46	3522343.21
н26	929329.64	3522340.77
н27	929333.54	3522345.91
86:08:0020904:3У2		
н1	929330.70	3522348.77
н2	929324.36	3522353.65
н3	929320.12	3522348.08
н4	929326.46	3522343.21
н5	925489.24	3532660.63
н6	925488.33	3532653.34
н7	925488.25	3532652.72
н8	925492.74	3532652.20
н9	925493.74	3532660.11
н10	929329.64	3522327.58
н11	929333.57	3522332.74
н12	929327.23	3522337.61
н13	929323.31	3522332.46
н14	925503.61	3532650.95
н15	925504.59	3532658.86
н16	925497.67	3532659.66
н17	925496.68	3532651.75
н18	929324.06	3522340.05
н19	929317.71	3522344.92

н20	929313.80	3522339.78
н21	929320.14	3522334.90
н22	925487.72	3532648.75
н23	925486.68	3532640.80
н24	925491.24	3532640.27
н25	925492.24	3532648.23
н26	929340.20	3522341.45
н27	929333.86	3522346.33
н28	929333.54	3522345.91
н29	929329.64	3522340.77
н30	929335.98	3522335.90
н31	925502.54	3532642.20
н32	925503.13	3532646.98
н33	925496.18	3532647.78
н34	925495.19	3532639.82
н35	925501.88	3532639.04
н36	925502.27	3532642.25
86:08:0020904:3У3		
н1	926605.27	3527218.33
н2	926578.29	3527257.71
н3	926578.17	3527257.85
н4	926574.68	3527255.23
н5	926602.79	3527214.29
н6	926606.42	3527216.66

**2.3. Сведения о границах территории, применительно к которой осуществляется подготовка проекта межевания, содержащие перечень координат характерных точек таких границ в системе координат, используемой для ведения Единого государственного реестра недвижимости**

Перечень координат характерных точек границ территории, применительно к которой осуществляется подготовка проекта межевания

№	X	Y
1	929674.30	3521998.80
2	929717.15	3522055.11
3	929612.73	3522134.58
4	929569.64	3522077.96
5	929508.07	3522124.81
6	929504.90	3522124.38
7	929494.23	3522132.70
8	929494.57	3522134.00
9	929491.52	3522131.82
10	929487.91	3522137.63
11	929487.53	3522140.44
12	929471.17	3522152.90
13	929475.28	3522158.08
14	929472.70	3522159.94
15	929432.55	3522189.11
16	929428.77	3522192.02
17	929425.56	3522187.61
18	929297.37	3522285.17
19	929346.73	3522350.03
20	929352.29	3522353.18
21	929351.02	3522355.66

22	929381.43	3522395.63
23	929352.76	3522417.44
24	929331.66	3522467.83
25	929311.98	3522470.34
26	929258.44	3522539.55
27	929253.51	3522545.93
28	929239.80	3522572.68
29	929214.69	3522632.64
30	929168.68	3522722.43
31	929191.93	3522732.56
32	929189.35	3522738.41
33	929180.74	3522741.80
34	929160.83	3522779.75
35	929143.68	3522771.20
36	929137.77	3522782.74
37	929142.21	3522785.04
38	929128.53	3522811.74
39	929124.09	3522809.44
40	928908.26	3523230.58
41	928921.55	3523237.55
42	928894.19	3523290.95
43	928880.89	3523283.97

44	928839.89	3523363.97
45	928819.25	3523406.06
46	928827.40	3523526.85
47	928852.12	3523538.98
48	928721.77	3523804.61
49	928658.93	3523792.23
50	928658.52	3523794.41
51	928637.12	3523790.57
52	928627.72	3523809.73
53	928627.20	3523809.77
54	928625.31	3523814.64
55	928623.97	3523813.07
56	928623.61	3523818.10
57	928596.43	3523873.49
58	928597.80	3523877.50
59	928574.76	3523924.47
60	928570.75	3523925.84
61	928560.99	3523945.71
62	928484.15	3524106.98
63	928326.45	3524437.94
64	928354.23	3524516.33
65	928340.93	3524544.57
66	928336.83	3524553.42
67	928317.70	3524593.59
68	928313.60	3524602.43
69	928279.07	3524674.41
70	928274.97	3524683.25
71	928254.02	3524726.64
72	928399.16	3524939.46
73	928372.99	3524992.97
74	928363.50	3525006.01
75	928239.63	3525166.88
76	928243.66	3525169.86
77	928137.46	3525307.77
78	928133.07	3525305.26
79	927849.25	3525673.87
80	927855.21	3525678.45
81	927790.07	3525763.09
82	927784.10	3525758.49
83	927756.91	3525793.80
84	927760.87	3525796.84
85	927673.78	3525909.95
86	927657.72	3525933.89
87	927653.27	3525931.56
88	927540.14	3526100.24
89	927470.75	3526228.73
90	927475.15	3526231.11
91	927392.04	3526385.01
92	927387.64	3526382.64
93	927336.60	3526477.17
94	927280.88	3526578.31
95	927251.20	3526631.01
96	927263.44	3526651.69
97	927244.14	3526726.98
98	927196.10	3526776.08
99	927189.23	3526783.12
100	927067.49	3526907.50
101	926870.82	3527193.71
102	926870.82	3527193.71
103	926896.29	3527212.33
104	926890.73	3527220.78

105	926894.98	3527223.23
106	926841.57	3527304.26
107	926846.36	3527308.14
108	926854.78	3527336.29
109	926850.41	3527364.13
110	926830.02	3527390.67
111	926794.74	3527366.23
112	926793.94	3527366.04
113	926784.19	3527381.01
114	926766.12	3527369.49
115	926756.65	3527371.44
116	926754.47	3527374.75
117	926705.44	3527384.83
118	926701.74	3527390.45
119	926697.56	3527387.71
120	926669.24	3527430.68
121	926421.69	3527806.45
122	926425.86	3527809.19
123	926305.69	3527991.59
124	926301.52	3527988.83
125	926256.89	3528056.56
126	926224.64	3528107.74
127	926080.40	3528573.07
128	926047.32	3528679.81
129	926054.65	3528682.21
130	926022.70	3528784.12
131	926015.65	3528781.98
132	925944.72	3529010.80
133	925933.53	3529054.97
134	925917.45	3529154.04
135	925920.07	3529347.48
136	925956.70	3529444.00
137	925947.64	3529464.13
138	925949.25	3529464.81
139	925944.88	3529475.09
140	925943.00	3529474.45
141	925913.59	3529539.81
142	925926.56	3529547.64
143	925906.33	3529592.60
144	925893.14	3529585.26
145	925872.45	3529631.25
146	925822.76	3529636.28
147	925803.01	3529680.65
148	925798.83	3529689.94
149	925778.97	3529733.62
150	925768.21	3529769.43
151	925568.72	3530433.41
152	925527.19	3530936.30
153	925525.58	3530955.82
154	925524.67	3530974.84
155	925529.67	3530975.08
156	925527.40	3531022.78
157	925522.40	3531022.54
158	925521.89	3531033.28
159	925616.63	3531775.12
160	925626.18	3531830.49
161	925630.27	3531850.99
162	925635.17	3531850.01
163	925677.44	3532061.95
164	925672.54	3532062.93
165	925674.42	3532072.41

166	925675.76	3532132.60
167	925686.13	3532185.05
168	925703.12	3532481.61
169	925705.50	3532563.71
170	925701.52	3532590.84
171	925641.11	3532667.20
172	925624.55	3532669.14
173	925624.83	3532671.01
174	925614.47	3532672.38
175	925614.31	3532670.34
176	925578.71	3532674.50
177	925552.04	3532653.40
178	925442.23	3532666.05
179	925350.02	3532734.68
180	925281.73	3532789.67
181	925251.30	3532806.47
182	925020.78	3532933.73
183	924909.48	3533003.08
184	924868.73	3533079.48
185	924841.16	3533108.96
186	924706.22	3533150.03
187	924668.69	3533169.09
188	924488.76	3533269.51
189	924415.26	3533321.13
190	923920.66	3533658.62
191	923878.89	3533687.13
192	923882.83	3533693.04
193	923892.30	3533706.82
194	923891.24	3533707.43
195	923878.01	3533703.73
196	923859.58	3533717.11
197	923861.29	3533726.78
198	923864.80	3533732.03
199	923911.64	3533700.09
200	923917.43	3533708.81
201	923918.56	3533710.46
202	923924.09	3533719.38
203	923871.97	3533754.96
204	923871.00	3533753.54
205	923843.64	3533771.89
206	923837.92	3533763.66
207	923822.55	3533774.15
208	923805.73	3533749.51
209	923801.95	3533751.97
210	923796.28	3533743.49
211	923618.37	3533864.90
212	923622.22	3533871.52
213	923529.94	3533925.28
214	923526.35	3533919.12
215	923298.80	3534053.09
216	923209.79	3534111.79
217	923158.60	3534034.18
218	923156.19	3534035.47
219	923118.57	3533975.35
220	923119.41	3533974.76
221	923112.26	3533963.92
222	923044.13	3534008.85
223	922560.13	3534295.75
224	922529.92	3534314.40
225	922505.45	3534329.48
226	922505.77	3534330.06

227	922496.93	3534335.29
228	922496.68	3534334.89
229	922159.70	3534542.69
230	922088.10	3534595.98
231	922088.97	3534597.58
232	922082.99	3534601.35
233	922082.95	3534599.80
234	922069.13	3534610.09
235	922063.30	3534613.77
236	922048.24	3534623.26
237	922047.82	3534618.76
238	922032.95	3534620.12
239	922052.51	3534787.77
240	922055.84	3534902.50
241	922061.20	3535283.41
242	922051.25	3535436.36
243	922025.09	3535459.32
244	922057.43	3535621.45
245	922020.52	3535676.76
246	922042.34	3535786.16
247	922099.17	3536071.04
248	922111.56	3536183.51
249	922187.83	3537076.54
250	922192.69	3537112.61
251	922170.88	3537141.33
252	922151.07	3537165.54
253	922171.98	3537220.88
254	922182.30	3537250.95
255	922181.88	3537251.12
256	922184.59	3537257.63
257	922204.73	3537316.33
258	922207.89	3537325.63
259	922228.97	3537387.04
260	922232.09	3537396.16
261	922266.18	3537495.46
262	922243.48	3537510.74
263	922252.79	3537645.05
264	922276.95	3537906.29
265	922303.96	3538234.61
266	922360.63	3538282.67
267	922374.90	3538456.13
268	922318.39	3538460.78
269	922322.82	3538514.63
270	922374.58	3538539.10
271	922386.66	3538685.95
272	922402.10	3538896.76
273	922426.43	3539202.43
274	922433.51	3539327.16
275	922432.07	3539384.73
276	922433.20	3539460.51
277	922440.04	3539741.88
278	922116.84	3539749.74
279	922025.76	3539845.36
280	921967.17	3539846.78
281	921967.41	3539864.32
282	921895.80	3539866.02
283	921891.51	3539867.80
284	921886.70	3539875.20
285	921880.51	3539875.43
286	921880.33	3539848.89
287	921793.54	3539851.00

288	921793.54	3539855.25
289	921783.47	3539855.25
290	921783.46	3539851.24
291	921676.32	3539853.85
292	921669.02	3539884.01
293	921668.83	3539886.99
294	921677.66	3539887.80
295	921667.86	3539994.15
296	921660.43	3539993.46
297	921612.25	3540450.00
298	921578.27	3540727.15
299	921558.66	3540913.57
300	921544.20	3541051.00
301	921535.46	3541283.92
302	921518.16	3541283.29
303	921462.97	3541281.19
304	921430.06	3541291.79
305	921279.12	3541355.40
306	921259.12	3541366.81
307	921237.53	3541419.87
308	921244.58	3541471.04
309	921241.61	3541550.37
310	921262.35	3541563.40
311	921266.86	3541568.26
312	921269.04	3541555.17
313	921307.31	3541473.28
314	921315.84	3541467.52
315	921317.28	3541469.66
316	921316.40	3541468.36
317	921317.52	3541470.00
318	921317.52	3541470.01
319	921318.08	3541470.84
320	921310.46	3541475.97
321	921272.90	3541556.36
322	921270.30	3541571.97
323	921360.03	3541668.70
324	921367.56	3541661.75
325	921370.05	3541664.25
326	921411.27	3541626.02
327	921506.38	3541585.94
328	921506.43	3541578.76
329	921526.42	3541578.90
330	921526.29	3541599.25
331	921513.76	3541604.53
332	921514.21	3541605.55
333	921458.02	3541629.06
334	921457.62	3541628.19
335	921422.29	3541643.07
336	921386.35	3541676.41
337	921398.87	3541690.55
338	921406.64	3541710.62
339	921403.56	3541740.07
340	921385.76	3541765.96
341	921355.82	3541779.23
342	921331.23	3541776.64
343	921307.76	3541763.21
344	921292.71	3541741.53
345	921286.56	3541719.19
346	921319.95	3541698.11
347	921272.53	3541646.69
348	921267.36	3541648.27

349	921270.72	3541644.74
350	921256.66	3541629.58
351	921262.71	3541593.20
352	921249.48	3541578.94
353	921247.35	3541578.82
354	921238.37	3541574.02
355	921238.91	3541572.29
356	921221.19	3541561.15
357	921224.54	3541472.03
358	921216.98	3541417.29
359	921245.20	3541347.99
360	921423.10	3541273.02
361	921460.19	3541261.07
362	921516.23	3541263.18
363	921524.25	3541049.57
364	921538.77	3540911.48
365	921558.40	3540724.88
366	921592.37	3540447.73
367	921614.68	3539952.22
368	921649.17	3539881.00
369	921660.49	3539834.22
370	921733.38	3539832.45
371	921741.78	3539823.48
372	921745.16	3539823.20
373	921717.30	3539825.30
374	921717.05	3539828.67
375	921743.78	3539832.20
376	921792.53	3539831.01
377	922016.99	3539825.56
378	922081.30	3539758.05
379	922080.70	3539757.47
380	922093.48	3539744.14
381	922094.00	3539744.71
382	922108.07	3539729.95
383	922417.73	3539722.42
384	922417.48	3539715.52
385	922419.39	3539715.43
386	922413.21	3539460.90
387	922412.07	3539384.62
388	922413.50	3539327.48
389	922406.48	3539203.79
390	922382.15	3538898.29
391	922366.72	3538687.50
392	922355.60	3538552.25
393	922303.84	3538527.78
394	922296.82	3538442.48
395	922353.33	3538437.84
396	922341.38	3538292.57
397	922281.70	3538244.50
398	922257.63	3537908.03
399	922232.85	3537646.66
400	922222.73	3537500.61
401	922212.28	3537487.44
402	922213.42	3537403.31
403	922210.26	3537394.09
404	922189.30	3537332.97
405	922186.04	3537323.48
406	922153.16	3537227.66
407	922128.28	3537161.80
408	922155.18	3537128.95
409	922171.77	3537107.09



410	922167.95	3537078.73
411	922160.13	3536987.21
412	922157.65	3536987.48
413	922156.76	3536976.56
414	922159.21	3536976.39
415	922091.65	3536185.46
416	922079.39	3536074.09
417	922022.73	3535790.07
418	921999.28	3535672.56
419	922036.20	3535617.25
420	922003.22	3535451.91
421	922031.83	3535426.79
422	922041.18	3535282.91
423	922035.85	3534902.92
424	922032.55	3534789.22
425	922026.56	3534737.91
426	922025.20	3534738.11
427	922017.03	3534662.79
428	922017.77	3534662.61
429	922010.67	3534601.82
430	922053.46	3534596.82
431	922148.45	3534526.12
432	922519.41	3534297.37
433	922549.79	3534278.64
434	923033.52	3533991.89
435	923117.94	3533936.22
436	923215.47	3534084.08
437	923288.22	3534036.12
438	923494.75	3533914.52
439	923492.89	3533910.46
440	923645.76	3533815.39
441	923648.62	3533820.04
442	923796.43	3533719.19
443	923790.78	3533710.93
444	923807.31	3533699.65
445	923812.94	3533707.92
446	923909.39	3533642.10
447	924403.95	3533304.75
448	924478.15	3533252.57
449	924659.29	3533151.44
450	924698.77	3533131.40
451	924830.22	3533091.39
452	924852.32	3533067.74
453	924894.36	3532988.94
454	925010.66	3532916.48
455	925241.62	3532788.96
456	925270.55	3532772.99
457	925337.78	3532718.86
458	925434.61	3532646.80
459	925557.96	3532632.58
460	925584.62	3532653.67
461	925630.57	3532648.31
462	925682.52	3532582.63
463	925685.46	3532562.54
464	925683.14	3532482.48
465	925666.25	3532187.57
466	925655.80	3532134.78
467	925654.46	3532074.60
468	925606.51	3531834.14
469	925596.85	3531778.08
470	925501.83	3531034.08

471	925505.61	3530954.52
472	925507.25	3530934.65
473	925548.96	3530429.68
474	925749.05	3529763.68
475	925760.19	3529726.61
476	925809.26	3529617.54
477	925858.95	3529612.51
478	925875.60	3529575.50
479	925862.49	3529568.21
480	925883.44	3529521.63
481	925896.33	3529529.41
482	925935.05	3529443.34
483	925900.13	3529351.28
484	925897.42	3529152.57
485	925913.93	3529050.90
486	925925.46	3529005.38
487	926061.30	3528567.16
488	926206.32	3528099.30
489	926240.08	3528045.73
490	926652.54	3527419.69
491	926690.26	3527362.43
492	926723.37	3527355.62
493	926719.82	3527351.02
494	926723.99	3527341.14
495	926713.50	3527334.23
496	926724.43	3527317.65
497	926721.29	3527315.65
498	926719.70	3527317.79
499	926717.14	3527315.95
500	926718.63	3527313.95
501	926710.41	3527308.69
502	926708.78	3527311.03
503	926706.08	3527309.23
504	926707.61	3527306.89
505	926702.01	3527303.31
506	926677.39	3527287.77
507	926657.27	3527274.68
508	926618.43	3527250.08
509	926607.97	3527244.07
510	926602.21	3527242.59
511	926596.26	3527242.95
512	926591.29	3527244.79
513	926586.55	3527248.38
514	926578.17	3527257.85
515	926574.68	3527255.23
516	926615.80	3527195.33
517	926619.50	3527197.84
518	926613.58	3527208.98
519	926611.93	3527213.79
520	926611.63	3527218.23
521	926612.40	3527222.61
522	926613.90	3527226.13
523	926617.90	3527231.06
524	926626.55	3527237.36
525	926664.72	3527262.93
526	926684.98	3527276.08
527	926709.36	3527292.29
528	926715.19	3527296.13
529	926716.86	3527293.73
530	926719.44	3527295.50
531	926717.81	3527297.85

532	926726.30	3527303.45
533	926728.27	3527300.69
534	926730.83	3527302.52
535	926728.90	3527305.16
536	926731.52	3527306.88
537	926740.95	3527292.57
538	926751.21	3527299.32
539	926758.13	3527291.95
540	926804.26	3527221.85
541	926744.82	3527182.74
542	926741.35	3527188.00
543	926719.47	3527173.60
544	926733.93	3527151.63
545	926831.39	3527215.77
546	926838.89	3527204.86
547	926838.89	3527204.86
548	926793.99	3527171.91
549	926791.25	3527174.23
550	926786.94	3527171.15
551	926798.06	3527155.98
552	926798.06	3527155.98
553	926799.24	3527154.37
554	926805.35	3527145.78
555	926815.91	3527153.55
556	926819.71	3527150.17
557	926857.45	3527177.85
558	926857.45	3527177.85
559	927051.99	3526894.74
560	927174.99	3526769.04
561	927181.76	3526762.14
562	927226.10	3526716.82
563	927242.01	3526654.75
564	927228.11	3526631.26
565	927263.42	3526568.58
566	927319.05	3526467.60
567	927522.99	3526089.89
568	927653.47	3525895.35
569	927747.13	3525773.72
570	927746.49	3525773.12
571	927856.13	3525630.35
572	927857.01	3525631.02
573	928347.34	3524994.23
574	928355.80	3524982.61
575	928376.08	3524941.12
576	928364.24	3524923.74
577	928363.04	3524924.42
578	928332.13	3524879.10
579	928333.26	3524878.32
580	928231.02	3524728.42
581	928256.61	3524674.72
582	928260.81	3524665.91
583	928295.14	3524593.86
584	928299.33	3524585.06
585	928318.47	3524544.89
586	928322.67	3524536.07
587	928332.62	3524515.20
588	928304.83	3524436.81
589	928466.09	3524098.38
590	928542.99	3523937.00
591	928556.44	3523909.59
592	928560.45	3523908.22

593	928576.20	3523876.13
594	928574.83	3523872.11
595	928609.72	3523801.00
596	928600.03	3523796.21
597	928601.45	3523790.45
598	928599.46	3523786.11
599	928582.04	3523777.38
600	928580.27	3523781.06
601	928577.19	3523779.64
602	928578.90	3523775.81
603	928565.13	3523769.11
604	928559.51	3523768.54
605	928554.18	3523770.39
606	928547.31	3523776.75
607	928546.35	3523777.29
608	928544.16	3523776.49
609	928561.10	3523740.48
610	928563.21	3523741.65
611	928564.21	3523742.29
612	928563.21	3523751.61
613	928563.20	3523756.73
614	928568.62	3523760.50
615	928583.02	3523767.82
616	928584.91	3523763.88
617	928587.83	3523765.30
618	928585.87	3523769.22
619	928617.65	3523784.85
620	928627.10	3523765.59
621	928710.57	3523782.02
622	928825.35	3523548.13
623	928808.22	3523539.72
624	928798.92	3523402.07
625	928822.02	3523355.00
626	928863.18	3523274.68
627	928858.77	3523272.36
628	928886.14	3523218.97
629	928890.55	3523221.29
630	928960.49	3523084.80
631	929106.33	3522800.23
632	929101.89	3522797.93
633	929115.57	3522771.23
634	929221.72	3522564.10
635	929230.62	3522542.85
636	929236.57	3522535.13
637	929327.47	3522357.75
638	929313.28	3522339.10
639	929309.38	3522342.24
640	929262.33	3522280.42
641	929382.14	3522189.23
642	929464.15	3522126.82
643	929466.03	3522112.95
644	929472.41	3522116.94
645	929491.53	3522102.38
646	929502.56	3522103.88
647	929573.44	3522049.93
648	929615.88	3522105.70
649	929640.70	3522086.70
650	929641.47	3522087.57
651	929689.13	3522051.30
652	929670.49	3522026.84
653	929668.20	3522028.58

654	929654.57	3522030.32
655	929628.55	3522044.89
656	929616.29	3522028.84

657	929648.19	3522010.97
658	929660.36	3522009.42

**Сведения о границах территории, применительно к которой  
осуществляется подготовка проекта межевания, содержащие перечень  
координат характерных точек таких границ в системе координат,  
используемой для ведения Единого государственного реестра  
недвижимости**

Перечень координат характерных точек границы территории,  
применительно к которой осуществляется подготовка проекта межевания

№	X	Y
1	929674.30	3521998.80
2	929717.15	3522055.11
3	929612.73	3522134.58
4	929569.64	3522077.96
5	929508.07	3522124.81
6	929504.90	3522124.38
7	929494.23	3522132.70
8	929494.57	3522134.00
9	929491.52	3522134.82
10	929487.91	3522137.63
11	929487.53	3522140.44
12	929471.17	3522152.90
13	929475.28	3522158.08
14	929472.70	3522159.94
15	929432.55	3522189.11
16	929428.77	3522192.02
17	929425.56	3522187.61
18	929297.37	3522285.17
19	929346.73	3522350.03
20	929352.29	3522353.18
21	929351.02	3522355.66
22	929381.43	3522395.63
23	929352.76	3522417.44
24	929331.66	3522467.83
25	929311.98	3522470.34
26	929258.44	3522539.55
27	929253.51	3522545.93
28	929239.80	3522572.68
29	929214.69	3522632.64
30	929168.68	3522722.43
31	929191.93	3522732.56
32	929189.35	3522738.41

33	929180.74	3522741.80
34	929160.83	3522779.75
35	929143.68	3522771.20
36	929137.77	3522782.74
37	929142.21	3522785.04
38	929128.53	3522811.74
39	929124.09	3522809.44
40	928908.26	3523230.58
41	928921.55	3523237.55
42	928894.19	3523290.95
43	928880.89	3523283.97
44	928839.89	3523363.97
45	928819.25	3523406.06
46	928827.40	3523526.85
47	928852.12	3523538.98
48	928721.77	3523804.61
49	928658.93	3523792.23
50	928658.52	3523794.41
51	928637.12	3523790.57
52	928627.72	3523809.73
53	928627.20	3523809.77
54	928625.31	3523814.64
55	928623.97	3523818.07
56	928623.61	3523818.10
57	928596.43	3523873.49
58	928597.80	3523877.50
59	928574.76	3523924.47
60	928570.75	3523925.84
61	928560.99	3523945.71
62	928484.15	3524106.98
63	928326.45	3524437.94
64	928354.23	3524516.33
65	928340.93	3524544.57

66	928336.83	3524553.42
67	928317.70	3524593.59
68	928313.60	3524602.43
69	928279.07	3524674.41
70	928274.97	3524683.25
71	928254.02	3524726.64
72	928399.16	3524939.46
73	928372.99	3524992.97
74	928363.50	3525006.01
75	928239.63	3525166.88
76	928243.66	3525169.86
77	928137.46	3525307.77
78	928133.07	3525305.26
79	927849.25	3525673.87
80	927855.21	3525678.45
81	927790.07	3525763.09
82	927784.10	3525758.49
83	927756.91	3525793.80
84	927760.87	3525796.84
85	927673.78	3525909.95
86	927657.72	3525933.89
87	927653.27	3525931.56
88	927540.14	3526100.24
89	927470.75	3526228.73
90	927475.15	3526231.11
91	927392.04	3526385.01
92	927387.64	3526382.64
93	927336.60	3526477.17
94	927280.88	3526578.31
95	927251.20	3526631.01
96	927263.44	3526651.69
97	927244.14	3526726.98
98	927196.10	3526776.08
99	927189.23	3526783.12
100	927067.49	3526907.50
101	926870.82	3527193.71
102	926870.82	3527193.71
103	926896.29	3527212.33
104	926890.73	3527220.78
105	926894.98	3527223.23
106	926841.57	3527304.26
107	926846.36	3527308.14
108	926854.78	3527336.29
109	926850.41	3527364.13
110	926830.02	3527390.67
111	926794.74	3527366.23
112	926793.94	3527366.04

113	926784.19	3527381.01
114	926766.12	3527369.49
115	926756.65	3527371.44
116	926754.47	3527374.75
117	926705.44	3527384.83
118	926701.74	3527390.45
119	926697.56	3527387.71
120	926669.24	3527430.68
121	926421.69	3527806.45
122	926425.86	3527809.19
123	926305.69	3527991.59
124	926301.52	3527988.83
125	926256.89	3528056.56
126	926224.64	3528107.74
127	926080.40	3528573.07
128	926047.32	3528679.81
129	926054.65	3528682.21
130	926022.70	3528784.12
131	926015.65	3528781.98
132	925944.72	3529010.80
133	925933.53	3529054.97
134	925917.45	3529154.04
135	925920.07	3529347.48
136	925956.70	3529444.00
137	925947.64	3529464.13
138	925949.25	3529464.81
139	925944.88	3529475.09
140	925943.00	3529474.45
141	925913.59	3529539.81
142	925926.56	3529547.64
143	925906.33	3529592.60
144	925893.14	3529585.26
145	925872.45	3529631.25
146	925822.76	3529636.28
147	925803.01	3529680.65
148	925798.83	3529689.94
149	925778.97	3529733.62
150	925768.21	3529769.43
151	925568.72	3530433.41
152	925527.19	3530936.30
153	925525.58	3530955.82
154	925524.67	3530974.84
155	925529.67	3530975.08
156	925527.40	3531022.78
157	925522.40	3531022.54
158	925521.89	3531033.28
159	925616.63	3531775.12

160	925626.18	3531830.49
161	925630.27	3531850.99
162	925635.17	3531850.01
163	925677.44	3532061.95
164	925672.54	3532062.93
165	925674.42	3532072.41
166	925675.76	3532132.60
167	925686.13	3532185.05
168	925703.12	3532481.61
169	925705.50	3532563.71
170	925701.52	3532590.84
171	925641.11	3532667.20
172	925624.55	3532669.14
173	925624.83	3532671.01
174	925614.47	3532672.38
175	925614.31	3532670.34
176	925578.71	3532674.50
177	925552.04	3532653.40
178	925442.23	3532666.05
179	925350.02	3532734.68
180	925281.73	3532789.67
181	925251.30	3532806.47
182	925020.78	3532933.73
183	924909.48	3533003.08
184	924868.73	3533079.48
185	924841.16	3533108.96
186	924706.22	3533150.03
187	924668.69	3533169.09
188	924488.76	3533269.51
189	924415.26	3533321.13
190	923920.66	3533658.62
191	923878.89	3533687.13
192	923882.83	3533693.04
193	923892.30	3533706.82
194	923891.24	3533707.43
195	923878.01	3533703.73
196	923859.58	3533717.11
197	923861.29	3533726.78
198	923864.80	3533732.03
199	923911.64	3533700.09
200	923917.43	3533708.81
201	923918.56	3533710.46
202	923924.09	3533719.38
203	923871.97	3533754.96
204	923871.00	3533753.54
205	923843.64	3533771.89
206	923837.92	3533763.66

207	923822.55	3533774.15
208	923805.73	3533749.51
209	923801.95	3533751.97
210	923796.28	3533743.49
211	923618.37	3533864.90
212	923622.22	3533871.52
213	923529.94	3533925.28
214	923526.35	3533919.12
215	923298.80	3534053.09
216	923209.79	3534111.79
217	923158.60	3534034.18
218	923156.19	3534035.47
219	923118.57	3533975.35
220	923119.41	3533974.76
221	923112.26	3533963.92
222	923044.13	3534008.85
223	922560.13	3534295.75
224	922529.92	3534314.40
225	922505.45	3534329.48
226	922505.77	3534330.06
227	922496.93	3534335.29
228	922496.68	3534334.89
229	922159.70	3534542.69
230	922088.10	3534595.98
231	922088.97	3534597.58
232	922082.99	3534601.35
233	922082.95	3534599.80
234	922069.13	3534610.09
235	922063.30	3534613.77
236	922048.24	3534623.26
237	922047.82	3534618.76
238	922032.95	3534620.12
239	922052.51	3534787.77
240	922055.84	3534902.50
241	922061.20	3535283.41
242	922051.25	3535436.36
243	922025.09	3535459.32
244	922057.43	3535621.45
245	922020.52	3535676.76
246	922042.34	3535786.16
247	922099.17	3536071.04
248	922111.56	3536183.51
249	922187.83	3537076.54
250	922192.69	3537112.61
251	922170.88	3537141.33
252	922151.07	3537165.54
253	922171.98	3537220.88

254	922182.30	3537250.95
255	922181.88	3537251.12
256	922184.59	3537257.63
257	922204.73	3537316.33
258	922207.89	3537325.63
259	922228.97	3537387.04
260	922232.09	3537396.16
261	922266.18	3537495.46
262	922243.48	3537510.74
263	922252.79	3537645.05
264	922276.95	3537906.29
265	922303.96	3538234.61
266	922360.63	3538282.67
267	922374.90	3538456.13
268	922318.39	3538460.78
269	922322.82	3538514.63
270	922374.58	3538539.10
271	922386.66	3538685.95
272	922402.10	3538896.76
273	922426.43	3539202.43
274	922433.51	3539327.16
275	922432.07	3539384.73
276	922433.20	3539460.51
277	922440.04	3539741.88
278	922116.84	3539749.74
279	922025.76	3539845.36
280	921967.17	3539846.78
281	921967.41	3539864.32
282	921895.80	3539866.02
283	921891.51	3539867.80
284	921886.70	3539875.20
285	921880.81	3539875.43
286	921880.33	3539848.89
287	921793.54	3539851.00
288	921793.54	3539855.25
289	921783.47	3539855.25
290	921783.46	3539851.24
291	921676.32	3539853.85
292	921669.02	3539884.01
293	921668.83	3539886.99
294	921677.66	3539887.80
295	921667.86	3539994.15
296	921660.43	3539993.46
297	921612.25	3540450.00
298	921578.27	3540727.15
299	921558.66	3540913.57
300	921544.20	3541051.00

301	921535.46	3541283.92
302	921518.16	3541283.29
303	921462.97	3541281.19
304	921430.06	3541291.79
305	921279.12	3541355.40
306	921259.12	3541366.81
307	921237.53	3541419.87
308	921244.58	3541471.04
309	921241.61	3541550.37
310	921262.35	3541563.40
311	921266.86	3541568.26
312	921269.04	3541555.17
313	921307.31	3541473.28
314	921315.84	3541467.52
315	921317.28	3541469.66
316	921316.40	3541468.36
317	921317.52	3541470.00
318	921317.52	3541470.01
319	921318.08	3541470.84
320	921310.46	3541475.97
321	921272.90	3541556.36
322	921270.30	3541571.97
323	921360.03	3541668.70
324	921367.56	3541661.75
325	921370.05	3541664.25
326	921411.27	3541626.02
327	921506.38	3541585.94
328	921506.43	3541578.76
329	921526.42	3541578.90
330	921526.29	3541599.25
331	921513.76	3541604.53
332	921514.21	3541605.55
333	921458.02	3541629.06
334	921457.62	3541628.19
335	921422.29	3541643.07
336	921386.35	3541676.41
337	921398.87	3541690.55
338	921406.64	3541710.62
339	921403.56	3541740.07
340	921385.76	3541765.96
341	921355.82	3541779.23
342	921331.23	3541776.64
343	921307.76	3541763.21
344	921292.71	3541741.53
345	921286.56	3541719.19
346	921319.95	3541698.11
347	921272.53	3541646.69

348	921267.36	3541648.27
349	921270.72	3541644.74
350	921256.66	3541629.58
351	921262.71	3541593.20
352	921249.48	3541578.94
353	921247.35	3541578.82
354	921238.37	3541574.02
355	921238.91	3541572.29
356	921221.19	3541561.15
357	921224.54	3541472.03
358	921216.98	3541417.29
359	921245.20	3541347.99
360	921423.10	3541273.02
361	921460.19	3541261.07
362	921516.23	3541263.18
363	921524.25	3541049.57
364	921538.77	3540911.48
365	921558.40	3540724.88
366	921592.37	3540447.73
367	921644.68	3539952.22
368	921649.17	3539881.00
369	921660.49	3539834.22
370	921733.38	3539832.45
371	921741.78	3539823.48
372	921745.16	3539823.20
373	921747.30	3539825.30
374	921747.05	3539828.67
375	921743.78	3539832.20
376	921792.53	3539831.01
377	922016.99	3539825.56
378	922081.30	3539758.05
379	922080.70	3539757.47
380	922093.48	3539744.14
381	922094.00	3539744.71
382	922108.07	3539729.95
383	922417.73	3539722.42
384	922417.48	3539715.52
385	922419.39	3539715.43
386	922413.21	3539460.90
387	922412.07	3539384.62
388	922413.50	3539327.48
389	922406.48	3539203.79
390	922382.15	3538898.29
391	922366.72	3538687.50
392	922355.60	3538552.25
393	922303.84	3538527.78
394	922296.82	3538442.48

395	922353.33	3538437.84
396	922341.38	3538292.57
397	922284.70	3538244.50
398	922257.03	3537908.03
399	922232.85	3537646.66
400	922222.73	3537500.61
401	922242.28	3537487.44
402	922213.42	3537403.31
403	922210.26	3537394.09
404	922189.30	3537332.97
405	922186.04	3537323.48
406	922153.16	3537227.66
407	922128.28	3537161.80
408	922155.18	3537128.95
409	922171.77	3537107.09
410	922167.95	3537078.73
411	922160.13	3536987.21
412	922157.65	3536987.48
413	922156.76	3536976.56
414	922159.21	3536976.39
415	922091.65	3536185.46
416	922079.39	3536074.09
417	922022.73	3535790.07
418	921999.28	3535672.56
419	922036.20	3535617.25
420	922003.22	3535451.91
421	922031.83	3535426.79
422	922041.18	3535282.91
423	922035.85	3534902.92
424	922032.55	3534789.22
425	922026.56	3534737.91
426	922025.20	3534738.11
427	922017.03	3534662.79
428	922017.77	3534662.61
429	922010.67	3534601.82
430	922053.46	3534596.82
431	922148.45	3534526.12
432	922519.41	3534297.37
433	922549.79	3534278.64
434	923033.52	3533991.89
435	923117.94	3533936.22
436	923215.47	3534084.08
437	923288.22	3534036.12
438	923494.75	3533914.52
439	923492.89	3533910.46
440	923645.76	3533815.39
441	923648.62	3533820.04

442	923796.43	3533719.19
443	923790.78	3533710.93
444	923807.31	3533699.65
445	923812.94	3533707.92
446	923909.39	3533642.10
447	924403.95	3533304.75
448	924478.15	3533252.57
449	924659.29	3533151.44
450	924698.77	3533131.40
451	924830.22	3533091.39
452	924852.32	3533067.74
453	924894.36	3532988.94
454	925010.66	3532916.48
455	925241.62	3532788.96
456	925270.55	3532772.99
457	925337.78	3532718.86
458	925434.61	3532646.80
459	925557.96	3532632.58
460	925584.62	3532653.67
461	925630.57	3532648.31
462	925682.52	3532582.63
463	925685.46	3532562.54
464	925683.14	3532482.48
465	925666.25	3532187.57
466	925655.80	3532134.78
467	925654.46	3532074.60
468	925606.51	3531834.14
469	925596.85	3531778.08
470	925501.83	3531034.08
471	925505.61	3530954.52
472	925507.25	3530934.65
473	925548.96	3530429.68
474	925749.05	3529763.68
475	925760.19	3529726.61
476	925809.26	3529617.54
477	925858.95	3529612.51
478	925875.60	3529575.50
479	925862.49	3529568.21
480	925883.44	3529521.63
481	925896.33	3529529.41
482	925935.05	3529443.34
483	925900.13	3529351.28
484	925897.42	3529152.57
485	925913.93	3529050.90
486	925925.46	3529005.38
487	926061.30	3528567.16
488	926206.32	3528099.30

489	926240.08	3528045.73
490	926652.54	3527419.69
491	926690.26	3527362.43
492	926723.37	3527355.62
493	926719.82	3527351.02
494	926723.99	3527341.14
495	926713.50	3527334.23
496	926724.43	3527317.65
497	926721.29	3527315.65
498	926719.70	3527317.79
499	926717.14	3527315.95
500	926718.63	3527313.95
501	926710.41	3527308.69
502	926708.78	3527311.03
503	926706.08	3527309.23
504	926707.61	3527306.89
505	926702.01	3527303.31
506	926677.39	3527287.77
507	926657.27	3527274.68
508	926618.43	3527250.08
509	926607.97	3527244.07
510	926602.21	3527242.59
511	926596.26	3527242.95
512	926591.29	3527244.79
513	926586.55	3527248.38
514	926578.17	3527257.85
515	926574.68	3527255.23
516	926615.80	3527195.33
517	926619.50	3527197.84
518	926613.58	3527208.98
519	926611.93	3527213.79
520	926611.63	3527218.23
521	926612.40	3527222.61
522	926613.90	3527226.13
523	926617.90	3527231.06
524	926626.55	3527237.36
525	926664.72	3527262.93
526	926684.98	3527276.08
527	926709.36	3527292.29
528	926715.19	3527296.13
529	926716.86	3527293.73
530	926719.44	3527295.50
531	926717.81	3527297.85
532	926726.30	3527303.45
533	926728.27	3527300.69
534	926730.83	3527302.52
535	926728.90	3527305.16



536	926731.52	3527306.88
537	926740.95	3527292.57
538	926751.21	3527299.32
539	926758.13	3527291.95
540	926804.26	3527221.85
541	926744.82	3527182.74
542	926741.35	3527188.00
543	926719.47	3527173.60
544	926733.93	3527151.63
545	926831.39	3527215.77
546	926838.89	3527204.86
547	926838.89	3527204.86
548	926793.99	3527171.91
549	926791.25	3527174.23
550	926786.94	3527171.15
551	926798.06	3527155.98
552	926798.06	3527155.98
553	926799.24	3527154.37
554	926805.35	3527145.78
555	926815.91	3527153.55
556	926819.71	3527150.17
557	926857.45	3527177.85
558	926857.45	3527177.85
559	927051.99	3526894.74
560	927174.99	3526769.04
561	927181.76	3526762.14
562	927226.10	3526716.82
563	927242.01	3526654.75
564	927228.11	3526631.26
565	927263.42	3526568.58
566	927319.05	3526467.60
567	927522.99	3526089.89
568	927653.47	3525895.35
569	927747.13	3525773.72
570	927746.49	3525773.12
571	927856.13	3525630.35
572	927857.01	3525631.02
573	928347.34	3524994.23
574	928355.80	3524982.61
575	928376.08	3524941.12
576	928364.24	3524923.74
577	928363.04	3524924.42
578	928332.13	3524879.10
579	928333.26	3524878.32
580	928231.02	3524728.42
581	928256.61	3524674.72
582	928260.81	3524665.91

583	928295.14	3524593.86
584	928299.33	3524585.06
585	928318.47	3524544.89
586	928322.67	3524536.07
587	928332.62	3524515.20
588	928304.83	3524436.81
589	928466.09	3524098.38
590	928542.99	3523937.00
591	928556.44	3523909.59
592	928560.45	3523908.22
593	928576.20	3523876.13
594	928574.83	3523872.11
595	928609.72	3523801.00
596	928600.03	3523796.21
597	928601.45	3523790.45
598	928599.46	3523786.11
599	928582.04	3523777.38
600	928580.27	3523781.06
601	928577.19	3523779.64
602	928578.90	3523775.81
603	928565.13	3523769.11
604	928559.51	3523768.54
605	928554.18	3523770.39
606	928547.31	3523776.75
607	928546.35	3523777.29
608	928544.16	3523776.49
609	928561.10	3523740.48
610	928563.21	3523741.65
611	928564.21	3523742.29
612	928563.21	3523751.61
613	928565.20	3523756.73
614	928568.62	3523760.50
615	928583.02	3523767.82
616	928584.91	3523763.88
617	928587.83	3523765.30
618	928585.87	3523769.22
619	928617.65	3523784.85
620	928627.10	3523765.59
621	928710.57	3523782.02
622	928825.35	3523548.13
623	928808.22	3523539.72
624	928798.92	3523402.07
625	928822.02	3523355.00
626	928863.18	3523274.68
627	928858.77	3523272.36
628	928886.14	3523218.97
629	928890.55	3523221.29

630	928960.49	3523084.80
631	929106.33	3522800.23
632	929101.89	3522797.93
633	929115.57	3522771.23
634	929221.72	3522564.10
635	929230.62	3522542.85
636	929236.57	3522535.13
637	929327.47	3522357.75
638	929313.28	3522339.10
639	929309.38	3522342.24
640	929262.33	3522280.42
641	929382.14	3522189.23
642	929464.15	3522126.82
643	929466.03	3522112.95
644	929472.41	3522116.94

645	929491.53	3522102.38
646	929502.56	3522103.88
647	929573.44	3522049.93
648	929615.88	3522105.70
649	929640.70	3522086.70
650	929641.47	3522087.57
651	929689.13	3522051.30
652	929670.49	3522026.84
653	929668.20	3522028.58
654	929654.57	3522030.32
655	929628.55	3522044.89
656	929616.29	3522028.84
657	929648.19	3522010.97
658	929660.36	3522009.42

**Вид разрешенного использования образуемых земельных участков, предназначенных для размещения линейных объектов и объектов капитального строительства, проектируемых в составе линейного объекта, а также существующих земельных участков, занятых линейными объектами и объектами капитального строительства, входящими в состав линейных объектов, в соответствии с проектом планировки территории**

В соответствии с пунктом 13 части 1 статьи 25 Лесного кодекса Российской Федерации вид разрешенного использования образуемых земельных участков из состава земель лесного фонда устанавливается «Строительство, реконструкция, эксплуатация линейных объектов».

В соответствии с пунктами 1, 11 и 13 части 1 статьи 25 Лесного кодекса Российской Федерации вид разрешенного использования существующих земельных участков из состава земель лесного фонда установлен «заготовка древесины»; «осуществление геологического изучения недр, разведка и добыча полезных ископаемых»; «строительство, реконструкция, эксплуатация линейных объектов».

Вид разрешенного использования существующих земельных участков из состава земель промышленности, энергетики, транспорта, связи, радиовещания, телевидения, информатики, землях обеспечения космической деятельности, землях обороны, безопасности и землях иного специального назначения в соответствии с проектом планировки территории – «недропользование»; «энергетика»; «транспорт»; «трубопроводный транспорт»; (коды 6.1; 6.7; 7.0; 7.5 классификатора видов разрешенного использования земельных участков, утвержденного приказом Федеральной службы государственной регистрации, кадастра и картографии от 10 ноября 2020 года № 11/04/2 «Об утверждении классификатора видов разрешенного использования земельных участков»).

Земельные участки с кадастровыми номерами: 86:08:0000000:73, 86:08:0020904:1980, 86:08:0020904:8783, 86:08:0020904:7290, 86:08:0020904:7288 находятся в землепользовании у сторонних организаций, на которые оформляются сервитуты (таблица 7).

Таблица 7

**Формируемые сервитуты под проектируемый объект**

Кадастровый номер испрашиваемых земельных участков	Площадь испрашиваемых земельных участков, га	Землепользователь
86:08:0000000:73/чзу1	0.0844	ОАО «Российские железные дороги»
86:08:0000000:73/чзу2	0.0402	ОАО «Российские железные дороги»
86:08:0000000:73/чзу3	0.0079	ОАО «Российские железные дороги»
86:08:0000000:73/чзу4	0.0315	ОАО «Российские железные дороги»
86:08:0020904:1980/чзу1	0.0026	АО «РН – Мамоитово»
86:08:0020904:1980/чзу2	0.0103	АО «РН – Мамоитово»
86:08:0020904:1980/чзу3	0.0013	АО «РН – Мамоитово»
86:08:0020904:1980/чзу4	0.0135	АО «РН – Мамоитово»
86:08:0020904:8783/чзу1	0.0008	АО «Транснефть – Сибирь»

86:08:0020904:8783/чзу2	0.0022	АО «Гранспетфть – Сибирь»
86:08:0020904:7290/чзу1	0.0038	ФКУ «Федеральное управление автомобильных дорог «Урал»»
86:08:0020904:7290/чзу2	0.0432	ФКУ «Федеральное управление автомобильных дорог «Урал»»
86:08:0020904:7288/чзу1	0.0163	ФКУ «Федеральное управление автомобильных дорог «Урал»»
86:08:0020904:7288/чзу2	0.1876	ФКУ «Федеральное управление автомобильных дорог «Урал»»