



Аппарат Губернатора
Ханты-Мансийского автономного округа - Югры
Управление государственной регистрации
нормативных правовых актов

Внесён в государственный реестр нормативных
правовых актов исполнительных органов
Ханты-Мансийского автономного округа - Югры

За № 6576 от «28» 12 2022 г.

**ДЕПАРТАМЕНТ
ПРОСТРАНСТВЕННОГО РАЗВИТИЯ И АРХИТЕКТУРЫ
ХАНТЫ-МАНСИЙСКОГО АВТОНОМНОГО ОКРУГА – ЮГРЫ
ПРИКАЗ**

Об утверждении документации по планировке территории

г. Ханты-Мансийск
от 26 декабря 2022 года

№ 25-нп

На основании статьи 45 Градостроительного кодекса Российской Федерации, Закона Ханты-Мансийского автономного округа – Югры от 18 апреля 2007 года № 39-оз «О градостроительной деятельности на территории Ханты-Мансийского автономного округа – Югры» **п р и к а з ы в а ю:**

Утвердить основные части проекта планировки и проекта межевания территории для размещения объекта капитального строительства «Газопровод низкого давления т.21-т.6 Южно-Сургутского месторождения», расположенного на территориях двух муниципальных образований Ханты-Мансийского автономного округа – Югры (приложения 1 - 4).

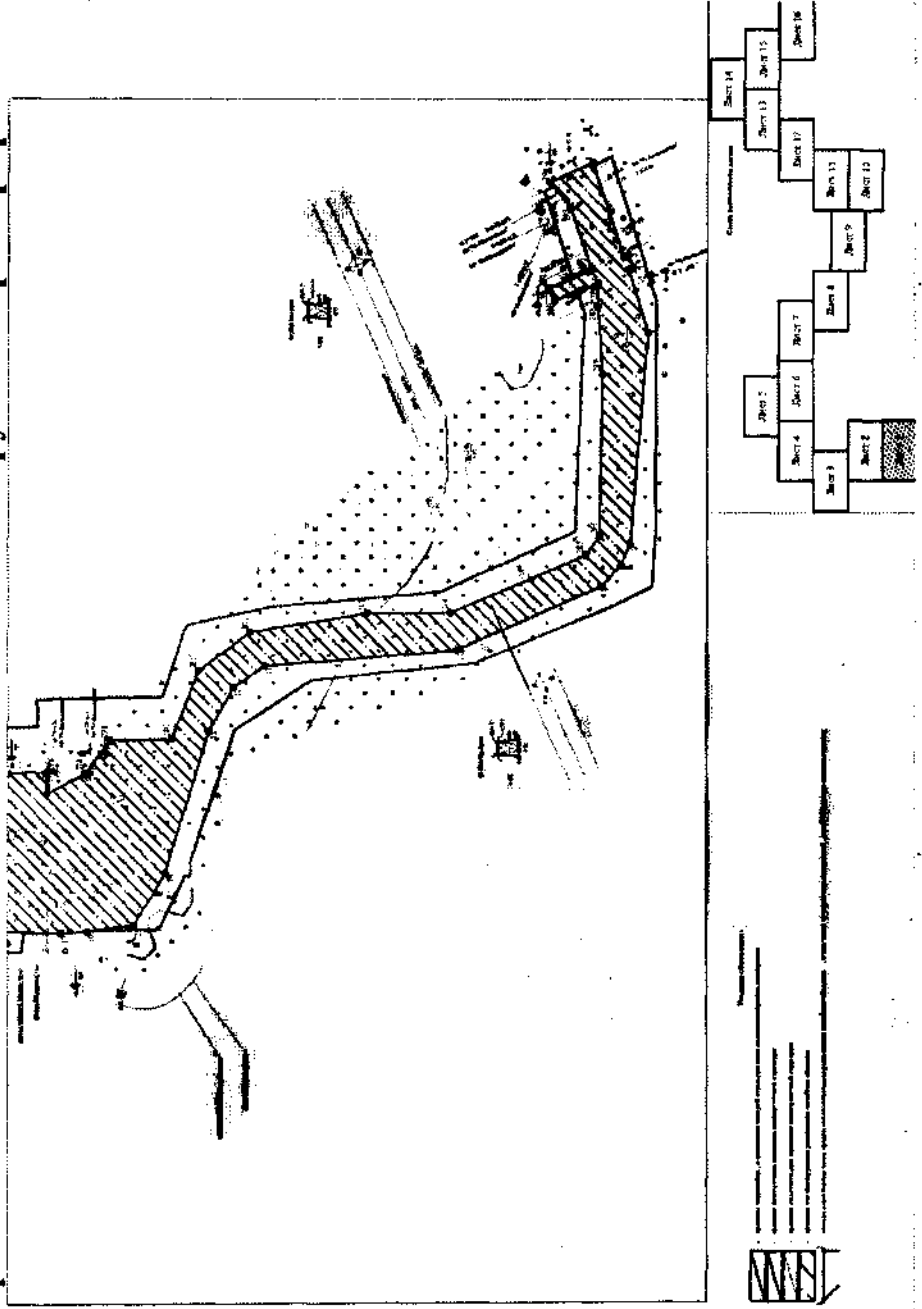
Директор Департамента
пространственного развития
и архитектуры автономного округа
главный архитектор



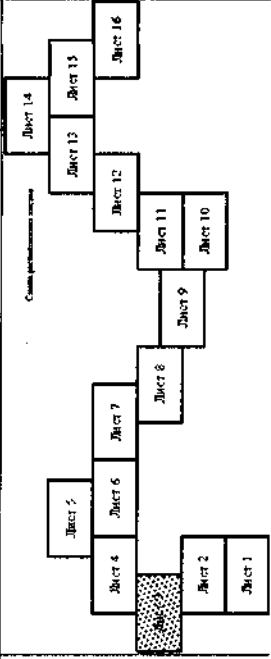

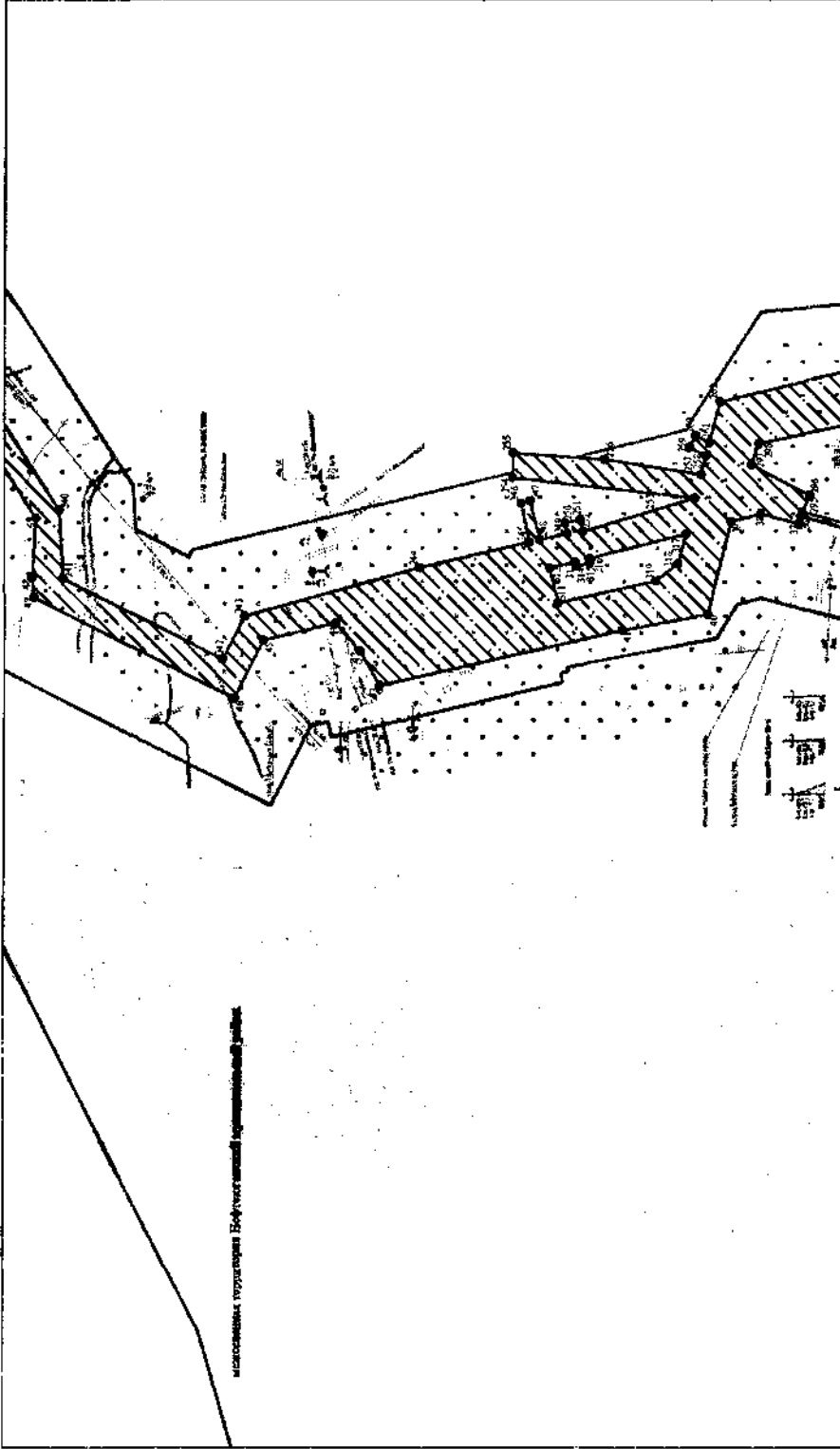

В.В.Семенова

Приложение 1
к приказу Департамента пространственного
развития и архитектуры
Ханты-Мансийского
автономного округа – Югры
от 26 декабря 2022 года № 25-нп

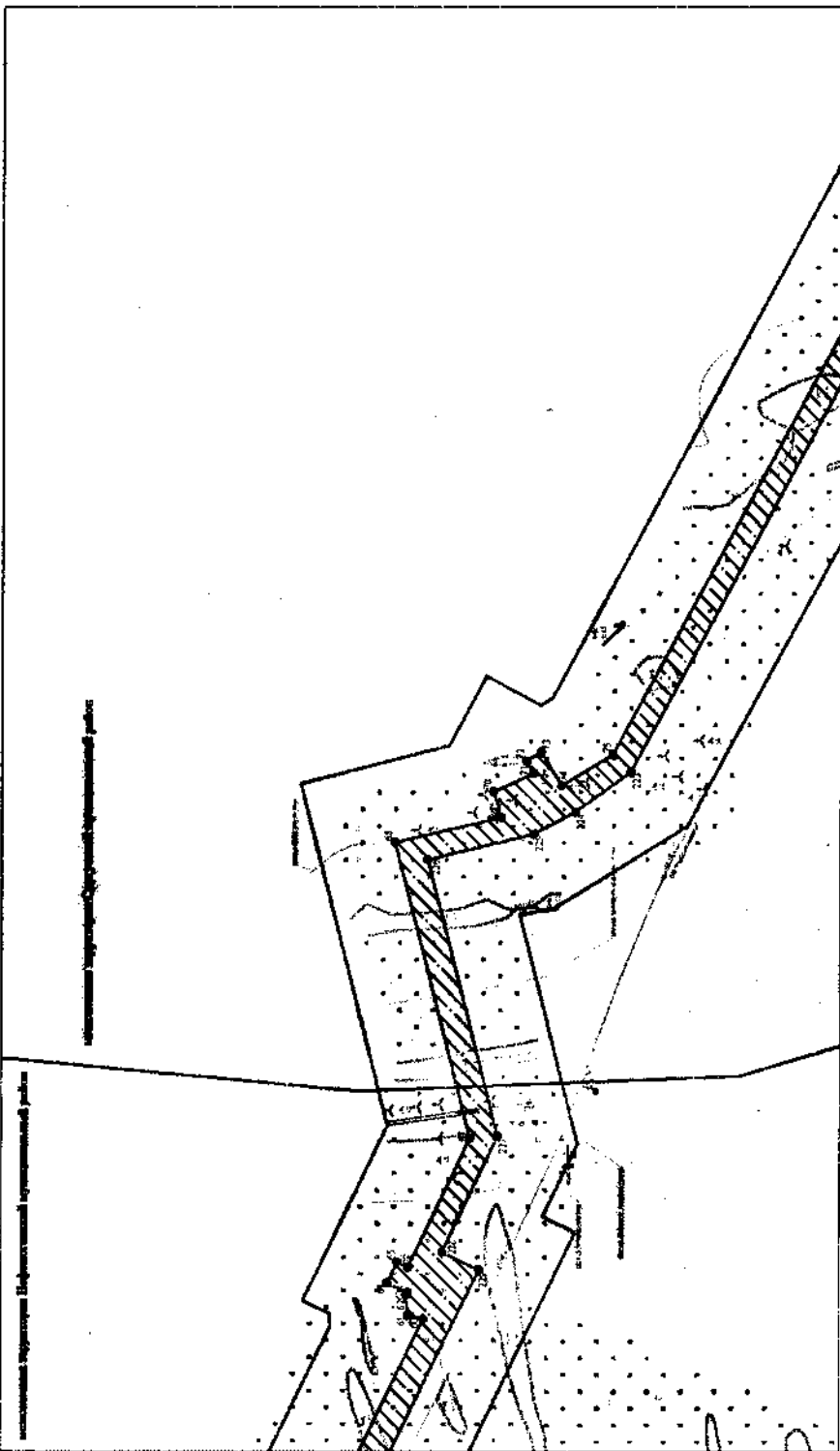
Проект планировки территории для размещения объекта капитального строительства «Газопровод низкого давления т.21 – т.6 Южно-Сургутского месторождения», расположенного на территориях двух муниципальных образований Ханты-Мансийского автономного округа – Югры. Графическая часть



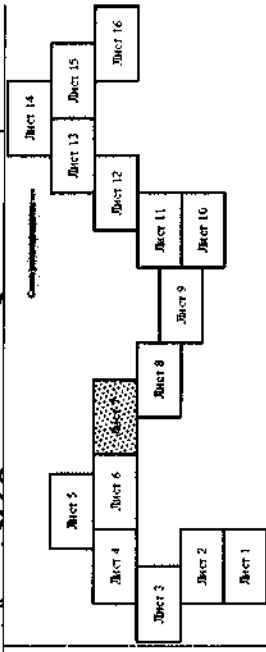
Машиноб 1:5000



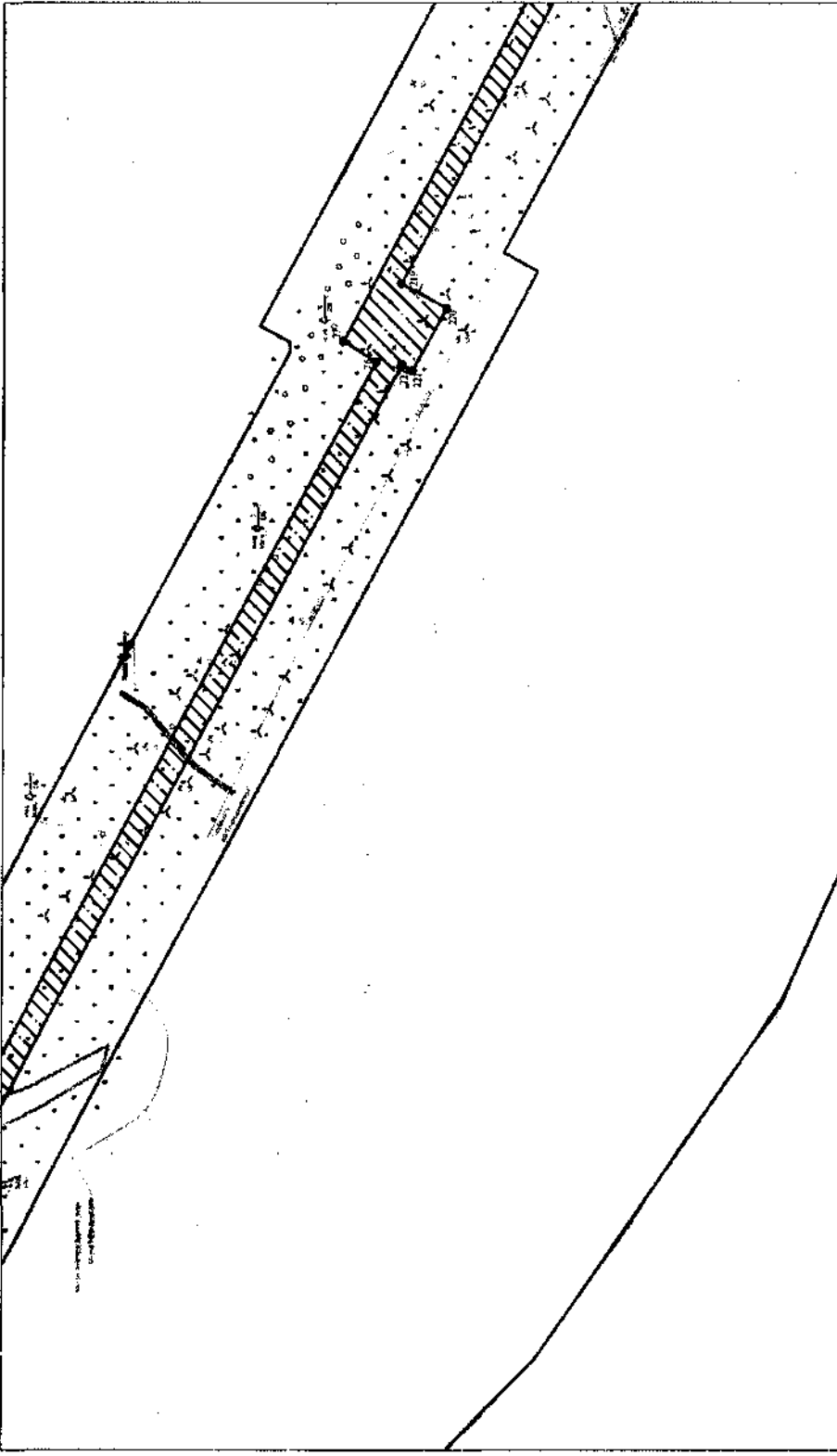
Масштаб 1:5000



Условные обозначения:
 1. Земельный участок, 2. Земельный участок, 3. Земельный участок, 4. Земельный участок, 5. Земельный участок, 6. Земельный участок, 7. Земельный участок, 8. Земельный участок, 9. Земельный участок, 10. Земельный участок, 11. Земельный участок, 12. Земельный участок, 13. Земельный участок, 14. Земельный участок, 15. Земельный участок, 16. Земельный участок.



Масштаб 1:5000



Указание: Шпираль - 4,5 метра радиус, ширина колеи 1,5 метра, высота бордюра 0,15 метра, высота ограждения 0,3 метра, высота столба 2,5 метра, высота фонаря 3,5 метра, высота столба фонаря 2,5 метра, высота столба освещения 2,5 метра, высота столба освещения 2,5 метра, высота столба освещения 2,5 метра.

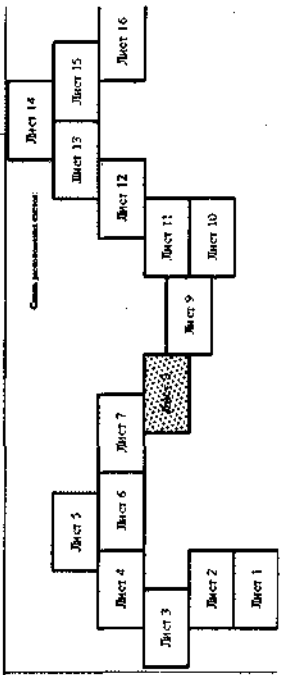
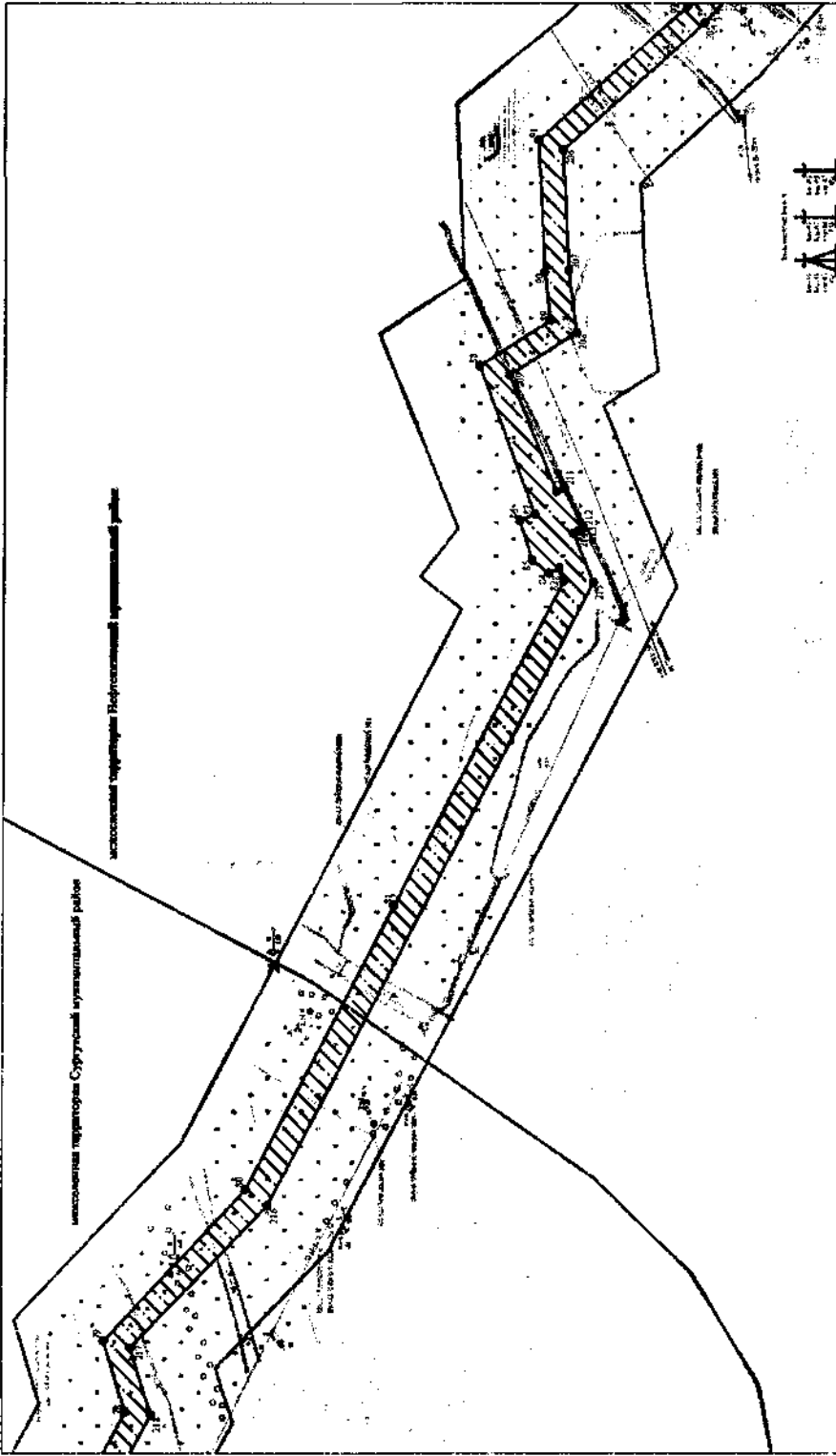
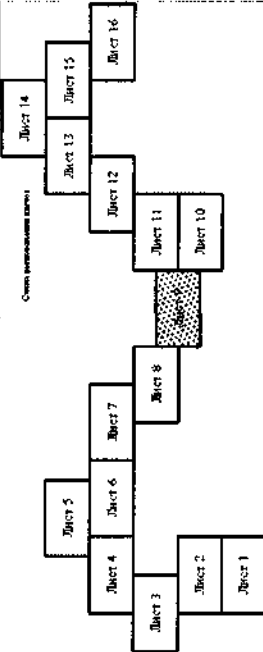


Схема подключения кабеля


Масштаб 1:5000



- Условные обозначения:
- Решетка, вертикальная, с горизонтальными ребрами, укрепляющими массивную перегородку
 - Гидротехническая перегородка с уступчатой выемчатой частью
 - Фундамент массивной перегородки гидротехнической перегородкой
 - Гидротехническая перегородка с уступчатой выемчатой частью
 - Гидротехническая перегородка с уступчатой выемчатой частью
 - Гидротехническая перегородка с уступчатой выемчатой частью



Машираб 1:5000



Условные обозначения

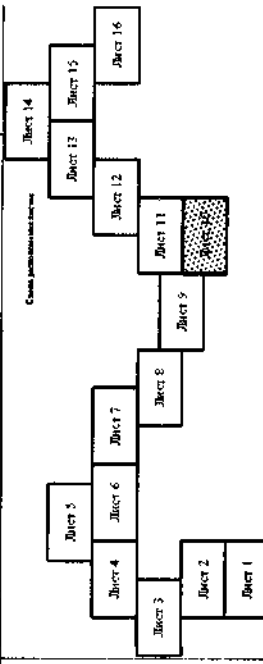
□ здания, сооружения, в том числе открытые сооружения и не имеющие ограждения, арочные сооружения

□ здания, сооружения с ограждением (забором, оградой, стеной)

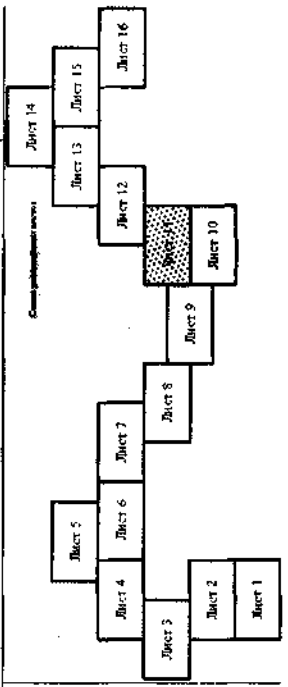

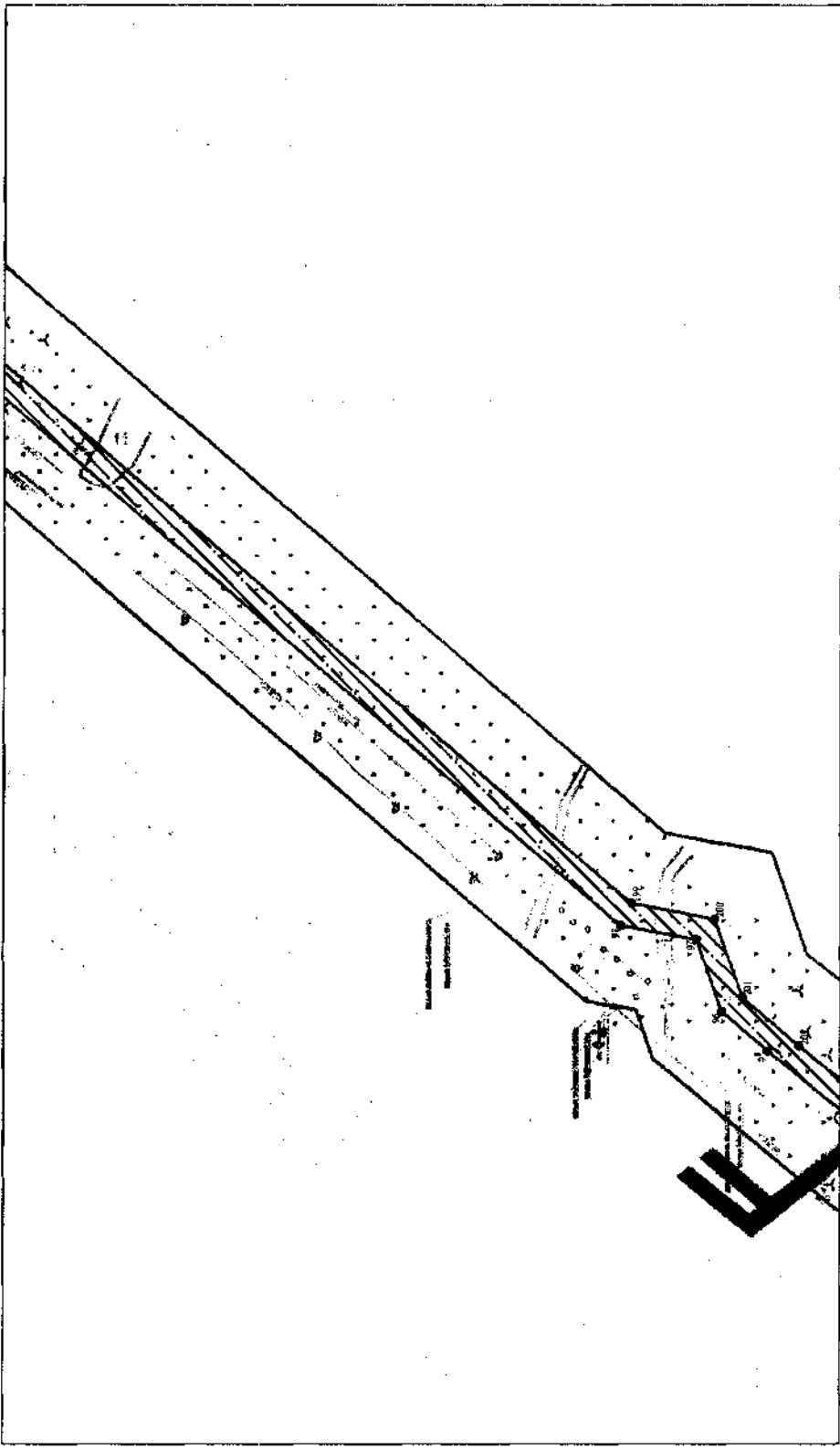
□ здания, сооружения с ограждением (забором, оградой, стеной) с выделением территории

□ здания, сооружения с ограждением (забором, оградой, стеной) с выделением территории и выделением территории

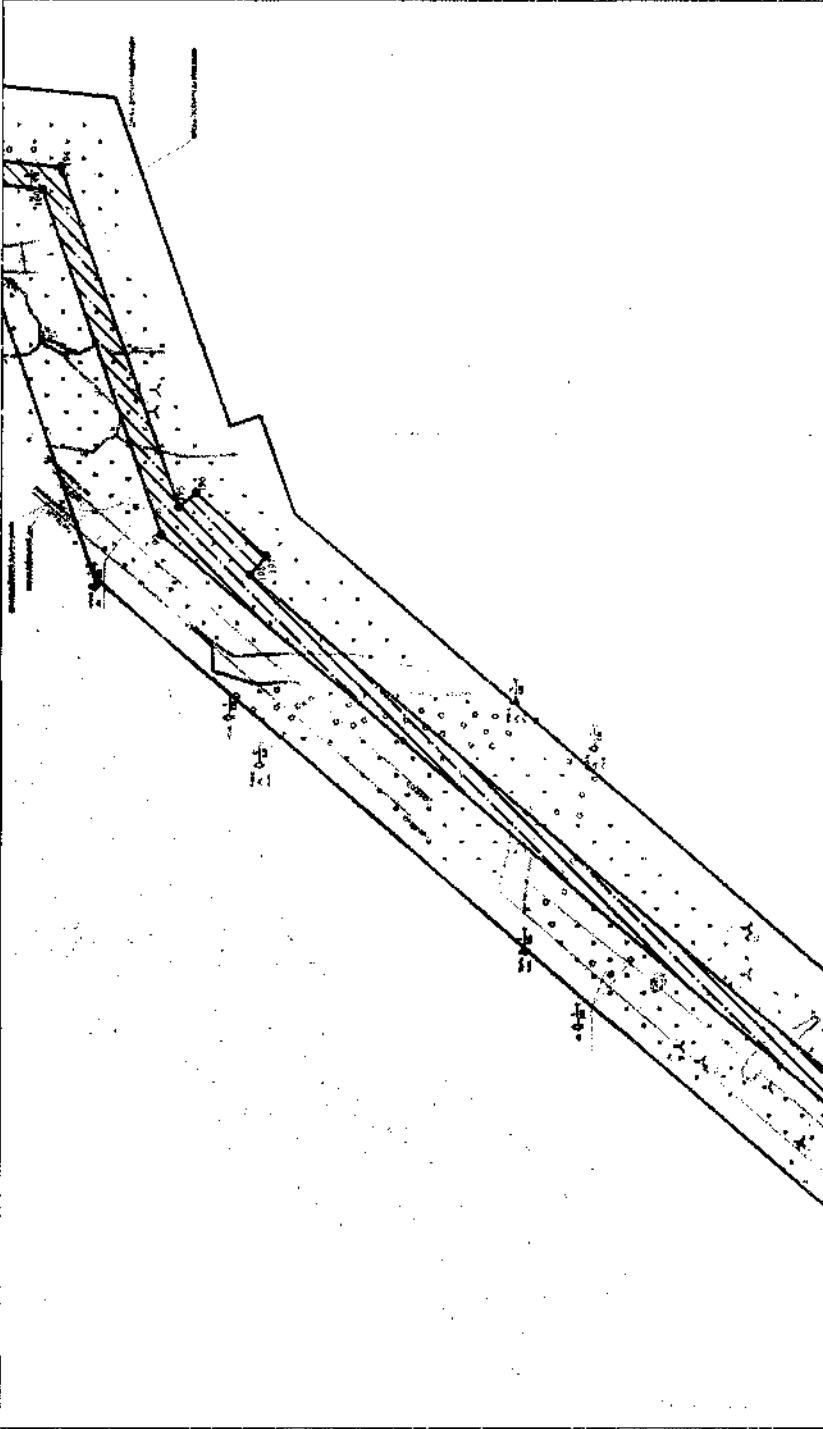
Схема размещения



Машина 6 1:5000



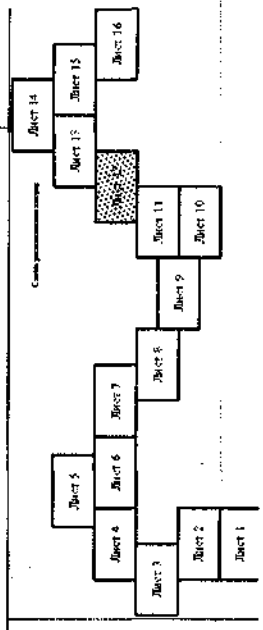
Мащштаб 1:5000



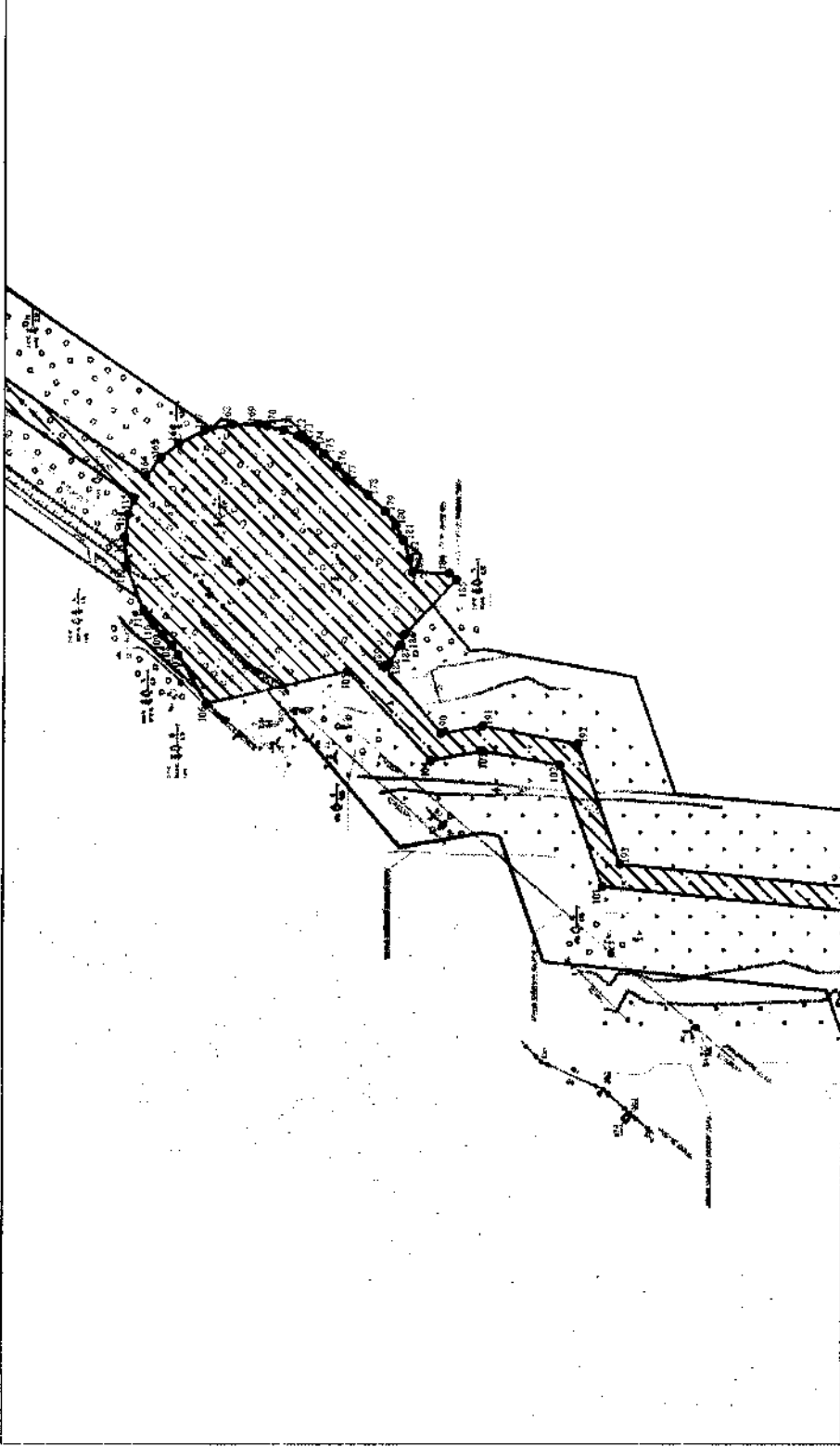
Символ обозначает:
 1. Участок, на котором в настоящее время ведутся работы по устройству водопровода.
 2. Участок, на котором в настоящее время ведутся работы по устройству канализации.
 3. Участок, на котором в настоящее время ведутся работы по устройству водосточной системы.
 4. Участок, на котором в настоящее время ведутся работы по устройству системы водоотведения.

Сеть водопровода

Сеть канализации



Масштаб 1:5000



- Условные обозначения
- 1. Земля, подлежащая изъятию для государственных нужд Российской Федерации
 - 2. Земля, подлежащая изъятию для государственных нужд Российской Федерации
 - 3. Земля, подлежащая изъятию для государственных нужд Российской Федерации
 - 4. Земля, подлежащая изъятию для государственных нужд Российской Федерации
 - 5. Земля, подлежащая изъятию для государственных нужд Российской Федерации
 - 6. Земля, подлежащая изъятию для государственных нужд Российской Федерации
 - 7. Земля, подлежащая изъятию для государственных нужд Российской Федерации
 - 8. Земля, подлежащая изъятию для государственных нужд Российской Федерации
 - 9. Земля, подлежащая изъятию для государственных нужд Российской Федерации
 - 10. Земля, подлежащая изъятию для государственных нужд Российской Федерации
 - 11. Земля, подлежащая изъятию для государственных нужд Российской Федерации
 - 12. Земля, подлежащая изъятию для государственных нужд Российской Федерации
 - 13. Земля, подлежащая изъятию для государственных нужд Российской Федерации
 - 14. Земля, подлежащая изъятию для государственных нужд Российской Федерации
 - 15. Земля, подлежащая изъятию для государственных нужд Российской Федерации
 - 16. Земля, подлежащая изъятию для государственных нужд Российской Федерации

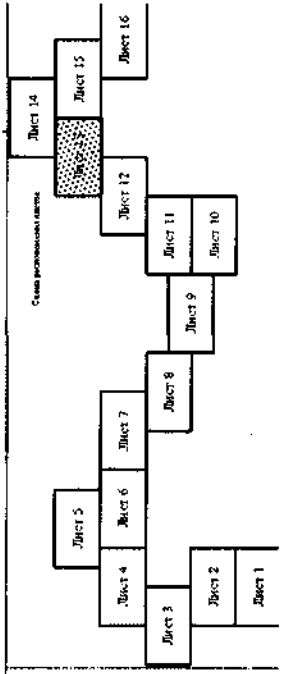
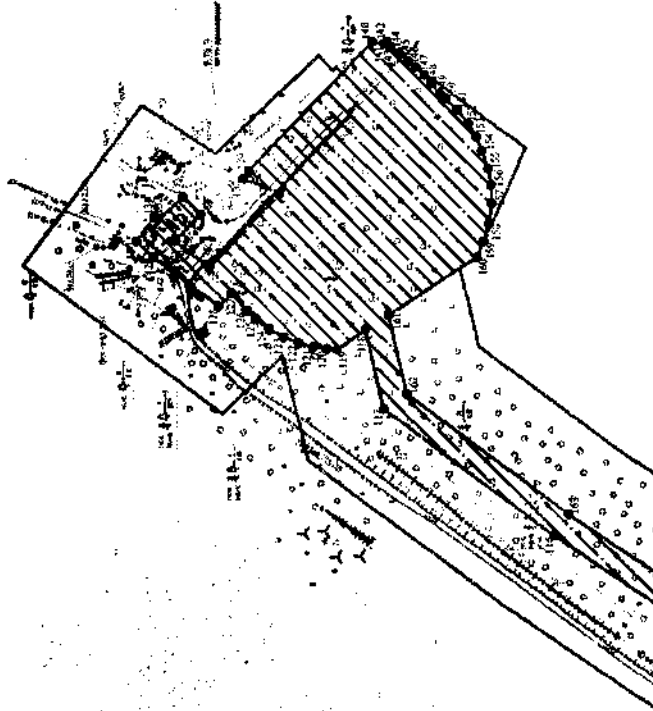


Схема расположения листов

Масштаб 1:5000

картографический материал

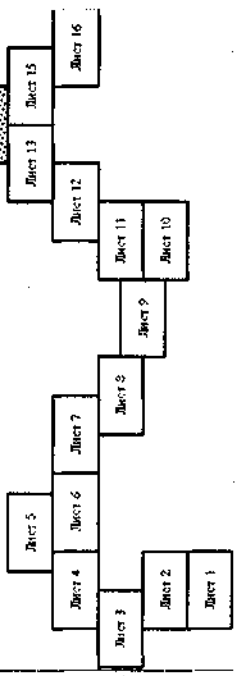


Условные обозначения

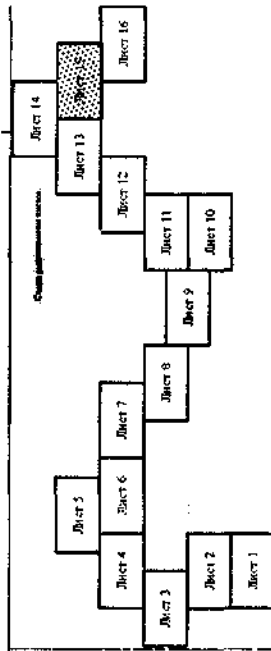
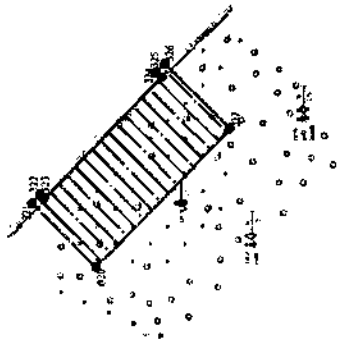
- 1. Здание, расположенное в границах территории, подлежащей изъятию для государственных нужд Российской Федерации
- 2. Территория, подлежащая изъятию для государственных нужд Российской Федерации
- 3. Территория, подлежащая изъятию для государственных нужд Российской Федерации
- 4. Территория, подлежащая изъятию для государственных нужд Российской Федерации



Схема застройки территории



Масштаб 1:5000





Условные обозначения

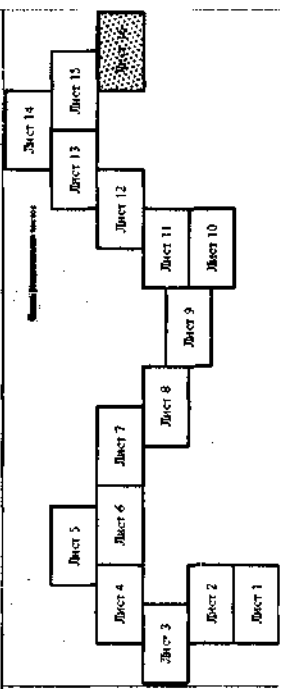
- 1. Участок, на котором расположен объект недвижимости (здание, сооружение, объект незавершенного строительства).
- 2. Участок, на котором расположен объект недвижимости (здание, сооружение, объект незавершенного строительства).
- 3. Участок, на котором расположен объект недвижимости (здание, сооружение, объект незавершенного строительства).
- 4. Участок, на котором расположен объект недвижимости (здание, сооружение, объект незавершенного строительства).
- 5. Участок, на котором расположен объект недвижимости (здание, сооружение, объект незавершенного строительства).
- 6. Участок, на котором расположен объект недвижимости (здание, сооружение, объект незавершенного строительства).
- 7. Участок, на котором расположен объект недвижимости (здание, сооружение, объект незавершенного строительства).
- 8. Участок, на котором расположен объект недвижимости (здание, сооружение, объект незавершенного строительства).
- 9. Участок, на котором расположен объект недвижимости (здание, сооружение, объект незавершенного строительства).
- 10. Участок, на котором расположен объект недвижимости (здание, сооружение, объект незавершенного строительства).
- 11. Участок, на котором расположен объект недвижимости (здание, сооружение, объект незавершенного строительства).
- 12. Участок, на котором расположен объект недвижимости (здание, сооружение, объект незавершенного строительства).
- 13. Участок, на котором расположен объект недвижимости (здание, сооружение, объект незавершенного строительства).
- 14. Участок, на котором расположен объект недвижимости (здание, сооружение, объект незавершенного строительства).
- 15. Участок, на котором расположен объект недвижимости (здание, сооружение, объект незавершенного строительства).
- 16. Участок, на котором расположен объект недвижимости (здание, сооружение, объект незавершенного строительства).



Машираб 1:5000




 Указание для архитектора
 1. Здание, не построенное
 2. Здание, построенное в соответствии с проектом
 3. Здание, построенное в соответствии с проектом, но не введенное в эксплуатацию
 4. Здание, построенное в соответствии с проектом, но не введенное в эксплуатацию, в соответствии с проектом



Приложение 2
к приказу Департамента пространственного
развития и архитектуры
Ханты-Мансийского
автономного округа-Югры
от 26 декабря 2022 года № 25-нп

**Проект планировки территории для размещения объекта
капитального строительства «Газопровод низкого давления т.21 – т.6
Южно-Сургутского месторождения», расположенного на территориях
двух муниципальных образований Ханты-Мансийского автономного
округа – Югры. Положение о размещении объекта**

Наименование, основные характеристики (категория, протяженность, проектная мощность, пропускная способность, грузонапряженность, интенсивность движения) и назначение планируемых для размещения линейных объектов, а также линейных объектов, подлежащих реконструкции в связи с изменением их местоположения

Подготовка документации по планировке территории для размещения капитального строительства «Газопровод низкого давления т.21 – т.6 Южно-Сургутского месторождения», расположенного на территориях двух муниципальных образований Ханты-Мансийского автономного округа – Югры (далее также – линейные объекты, объекты капитального строительства, входящие в состав линейных объектов).

Развитие территории планируется без выделения этапов строительства.

Планируемые к постройке линейные объекты и объекты капитального строительства, входящие в состав линейных объектов, представлены в таблице 1.

Таблица 1

**Планируемые к постройке линейные объекты и объекты капитального
строительства, входящие в состав линейных объектов**

Наименование	Планируемые сооружения	Основные характеристики (категория, протяженность, проектная мощность, пропускная способность, грузонапряженность, интенсивность движения)	Назначение планируемых для размещения линейных объектов
Линейные сооружения	Газопровод низкого давления	протяженность ~ 11700 м	1.4. сооружения нефтяных месторождений

Наименование	Планируемые сооружения	Основные характеристики (категория, протяженность, проектная мощность, пропускная способность, грузонапряженность, интенсивность движения)	Назначение планируемых для размещения линейных объектов
Вспомогательные линейные сооружения	Конденсатопровод	протяженность ~ 500 м	-
	ВЛ-6 кВ	протяженность ~ 4200 м	-
	Съезд к УЗА №7	протяженность ~ 70 м	-
	Съезд к камере приема СОД	протяженность ~ 70 м	-
Площадные сооружения в составе линейных сооружений	УЗА №1	площадь застройки ~ 10000 кв.м	-
	УЗА №2	площадь застройки ~ 10000 кв.м	-
	УЗА №3	площадь застройки ~ 10000 кв.м	-
	УЗА №4	площадь застройки ~ 10000 кв.м	-
	УЗА №5	площадь застройки ~ 10000 кв.м	-
	УЗА №6	площадь застройки ~ 10000 кв.м	-
	УЗА №7	площадь застройки ~ 10000 кв.м	-
	УЗА №8	площадь застройки ~ 10000 кв.м	-
	УЗА т.вр. конденсатопровода	площадь застройки ~ 10000 кв.м	-
	Камера пуска СОД	площадь застройки ~ 10000 кв.м	-
	Камера приема СОД	площадь застройки ~ 10000 кв.м	-
	Узел сбора конденсата	площадь застройки ~ 10000 кв.м	-

Цель подготовки документации по планировке территории – выделение элементов планировочной структуры, установление границ зон планируемого размещения объектов капитального строительства, определение характеристик и очередности планируемого развития территории.

Перечень субъектов Российской Федерации, перечень муниципальных районов, городских округов в составе субъектов Российской Федерации, перечень поселений, населенных пунктов, внутригородских территорий городов федерального значения, на территориях которых устанавливаются зоны планируемого размещения линейных объектов

Линейные объекты, объекты капитального строительства, входящие в состав линейных объектов, планируются к строительству на территориях Нефтеюганского муниципального и Ханты-Мансийского

муниципального районов Ханты-Мансийского автономного округа – Югры.

Перечень координат характерных точек границ зон планируемого размещения линейных объектов

В границах территории, в отношении которой осуществляется подготовка проекта планировки территории, выделяется:

1. Зона планируемого размещения линейных объектов (газопровода низкого давления).

Перечень координат характерных точек границ зон планируемого размещения линейных объектов в системе координат МСК-86 (зона 3), представлен в таблице 2.

Таблица 2

Перечень координат характерных точек границ зоны

Номер характерной точки	X	Y
1	3534833.33	972183.38
2	3534740.13	972152.21
3	3534741.88	972148.10
4	3534729.72	972142.48
5	3534727.77	972147.02
6	3534663.89	972127.66
7	3534453.79	972145.62
8	3534432.56	972154.88
9	3534411.53	972174.22
10	3534347.39	972318.54
11	3534332.10	972510.73
12	3534310.44	972542.67
13	3534266.71	972567.00
14	3534125.67	972610.91
15	3534073.72	972642.37
16	3534067.30	972689.25
17	3534066.08	972715.78
18	3534067.01	972776.32
19	3534046.79	972780.99
20	3534046.44	972789.57
21	3534065.97	972795.54
22	3534061.03	972893.53
23	3534061.47	972976.67
24	3534074.37	973014.82
25	3534008.84	973150.47
26	3533976.19	973125.77
27	3533932.29	973183.19
28	3533905.09	973205.97
29	3533873.42	973222.36
30	3533839.51	973232.21
31	3533797.55	973235.49
32	3533798.58	973248.60

33	3533789.84	973252.53
34	3533803.46	973305.85
35	3533814.16	973303.00
36	3533867.96	973505.99
37	3533862.21	973507.52
38	3533870.50	973539.24
39	3533863.91	973563.59
40	3533787.55	973583.15
41	3533774.33	973654.11
42	3533728.51	973855.96
43	3533757.16	973872.41
44	3533780.22	973892.91
45	3533765.92	973952.46
46	3533718.07	973976.45
47	3533801.43	974144.13
48	3533817.54	974145.03
49	3533866.49	974142.05
50	3533990.23	974223.43
51	3534128.81	974329.23
52	3534146.17	974371.04
53	3534193.68	974377.19
54	3534514.88	974622.58
55	3534661.02	974701.53
56	3534688.08	974745.48
57	3534739.68	974744.02
58	3535213.98	975000.02
59	3535272.65	974963.52
60	3536206.86	974515.72
61	3536209.58	974528.62
62	3536227.06	974529.97
63	3536228.87	974529.10
64	3536237.06	974546.17
65	3536254.64	974537.75
66	3536250.21	974528.49
67	3536357.49	974477.22
68	3536602.52	974540.27
69	3536623.21	974451.51
70	3536644.69	974457.96
71	3536659.83	974424.41
72	3536669.87	974430.57
73	3536677.42	974418.31
74	3536649.71	974401.26
75	3536675.10	974358.52
76	3537598.63	973858.19
77	3537615.72	973885.69
78	3537930.05	973715.32
79	3537988.94	973732.89
80	3538115.43	973615.64
81	3538350.02	973493.50
82	3538618.08	973353.36
83	3538628.76	973357.47
84	3538624.59	973365.88
85	3538635.17	973379.63
86	3538668.33	973390.42

87	3538673.42	973377.77
88	3538795.77	973424.11
89	3538833.15	973365.15
90	3538872.99	973370.46
91	3538982.42	973375.00
92	3539093.73	973251.88
93	3539147.78	973203.19
94	3539283.15	973353.47
95	3539424.45	973528.29
96	3539457.52	973567.04
97	3539517.48	973587.84
98	3539529.14	973651.05
99	3540446.86	974732.35
100	3540736.55	974834.71
101	3540759.56	975068.83
102	3540860.27	975104.60
103	3540872.14	975168.99
104	3540864.11	975212.28
105	3540938.45	975281.83
106	3540911.20	975398.87
107	3540951.44	975422.34
108	3540959.61	975428.03
109	3540967.94	975435.45
110	3540976.51	975442.66
111	3540988.34	975451.63
112	3541024.88	975466.08
113	3541048.86	975467.48
114	3541067.47	975464.54
115	3541081.87	975459.66
116	3541209.46	975648.56
117	3541307.62	975781.47
118	3541369.52	975796.40
119	3541353.77	975818.04
120	3541354.07	975826.35
121	3541355.65	975837.08
122	3541358.68	975848.07
123	3541363.53	975859.97
124	3541369.91	975871.57
125	3541377.38	975881.95
126	3541384.41	975889.28
127	3541397.50	975900.77
128	3541387.60	975911.13
129	3541425.36	975961.45
130	3541437.61	975975.25
131	3541456.62	975961.09
132	3541454.69	975958.03
133	3541472.15	975938.77
134	3541458.79	975924.91
135	3541437.72	975945.22
136	3541417.75	975918.29
137	3541474.69	975863.52
138	3541486.37	975891.77
139	3541492.14	975887.64
140	3541592.54	975791.48

141	3541590.62	975781.67
142	3541591.95	975779.81
143	3541588.46	975777.29
144	3541583.37	975770.40
145	3541577.06	975763.23
146	3541572.49	975757.19
147	3541566.58	975750.72
148	3541560.14	975744.62
149	3541551.24	975737.76
150	3541548.55	975733.94
151	3541539.66	975724.87
152	3541528.99	975716.22
153	3541518.81	975709.83
154	3541508.08	975705.09
155	3541494.05	975700.71
156	3541481.24	975698.63
157	3541467.15	975698.22
158	3541451.44	975700.11
159	3541437.76	975704.02
160	3541425.52	975709.48
161	3541380.18	975778.39
162	3541319.41	975763.74
163	3541225.98	975637.22
164	3541099.46	975449.97
165	3541114.61	975437.12
166	3541126.34	975422.29
167	3541136.85	975401.25
168	3541142.15	975377.74
169	3541142.06	975356.75
170	3541141.00	975349.50
171	3541137.46	975335.85
172	3541132.75	975324.26
173	3541130.41	975319.72
174	3541124.11	975309.65
175	3541118.05	975301.97
176	3541107.67	975291.68
177	3541096.37	975283.32
178	3541084.08	975265.53
179	3541070.57	975251.43
180	3541058.55	975242.58
181	3541045.89	975235.87
182	3541030.69	975230.56
183	3541019.60	975228.33
184	3541018.60	975197.34
185	3541013.33	975191.82
186	3540968.24	975234.69
187	3540959.36	975238.52
188	3540943.88	975248.27
189	3540942.56	975251.45
190	3540886.34	975204.07
191	3540892.46	975168.89
192	3540877.85	975089.62
193	3540778.22	975054.24
194	3540755.09	974818.83

195	3540470.04	974717.60
196	3540482.09	974703.36
197	3540428.75	974644.14
198	3540413.00	974657.06
199	3539547.84	973642.16
200	3539535.04	973572.75
201	3539469.21	973549.93
202	3539428.74	973502.52
203	3539298.35	973340.46
204	3539149.08	973174.77
205	3539079.56	973237.73
206	3538973.90	973354.59
207	3538874.73	973350.51
208	3538823.11	973343.64
209	3538787.86	973399.23
210	3538692.56	973359.96
211	3538695.73	973353.67
212	3538662.83	973337.32
213	3538659.43	973341.56
214	3538657.76	973345.65
215	3538616.90	973328.91
216	3538102.24	973597.50
217	3537983.58	973710.42
218	3537927.92	973693.81
219	3537663.48	973837.08
220	3537643.11	973799.49
221	3537591.22	973828.26
222	3537595.90	973836.92
223	3536660.86	974343.49
224	3536627.66	974389.68
225	3536609.55	974424.16
226	3536588.33	974512.86
227	3536359.25	974454.00
228	3536262.81	974500.22
229	3536248.01	974469.33
230	3535263.12	974945.91
231	3535213.27	974976.91
232	3534744.46	974723.88
233	3534699.06	974725.16
234	3534675.24	974686.48
235	3534525.63	974605.66
236	3534201.56	974358.05
237	3534160.20	974352.69
238	3534145.22	974316.59
239	3534001.82	974207.11
240	3533873.19	974122.41
241	3533816.82	974119.15
242	3533750.14	973986.10
243	3533785.81	973968.22
244	3533826.04	973822.87
245	3533847.20	973731.17
246	3533879.17	973738.54
247	3533881.10	973730.78
248	3533848.95	973722.80

249	3533854.15	973699.92
250	3533862.58	973701.84
251	3533865.75	973689.24
252	3533855.49	973686.66
253	3533883.52	973593.62
254	3533900.26	973745.52
255	3533920.59	973745.00
256	3533915.54	973668.88
257	3533902.88	973588.58
258	3533918.28	973584.57
259	3533925.37	973598.06
260	3533935.15	973592.92
261	3533929.25	973581.71
262	3533962.91	973572.94
263	3533996.92	973431.62
264	3534008.61	973428.24
265	3534005.72	973417.63
266	3533999.88	973419.31
267	3534031.66	973287.26
268	3534033.86	973268.56
269	3534143.68	973089.33
270	3534150.19	973037.68
271	3534186.28	972988.96
272	3534158.48	972962.58
273	3534159.98	972826.26
274	3534207.06	972826.38
275	3534225.30	972769.44
276	3534226.55	972729.78
277	3534205.21	972729.31
278	3534224.45	972691.43
279	3534257.96	972666.11
280	3534259.62	972603.91
281	3534327.04	972577.54
282	3534365.95	972525.23
283	3534384.17	972408.23
284	3534384.89	972325.03
285	3534441.77	972190.06
286	3534461.40	972176.53
287	3534622.72	972173.07
288	3534689.99	972177.92
289	3534714.64	972177.55
290	3534695.74	972221.51
291	3534708.12	972227.28
292	3534726.44	972184.31
293	3534788.43	972205.44
294	3534813.62	972225.73
1	3534833.33	972183.38
295	973504.97	3533871.82
296	973498.24	3533885.32
297	973546.90	3533910.93
298	973540.65	3533928.55
299	973445.67	3533948.35
300	973449.54	3533934.91

301	973438.82	3533931.84
302	973433.48	3533950.90
303	973271.23	3533984.73
304	973053.17	3534114.52
305	973037.80	3534085.49
306	973224.83	3533994.01
307	973230.85	3533906.83
308	973291.95	3533825.50
309	973299.41	3533827.69
310	973301.98	3533818.03
295	973504.97	3533871.82
311	973707.79	3533797.03
312	973714.20	3533825.62
313	973693.23	3533830.75
314	973692.42	3533827.29
315	973680.79	3533830.25
316	973681.70	3533833.62
317	973601.12	3533853.74
318	973607.71	3533829.39
319	973625.71	3533815.04
311	973707.79	3533797.03
320	3541924.01	975343.60
321	3541974.94	975394.88
322	3541981.86	975388.59
323	3541978.60	975384.97
324	3542075.32	975291.99
325	3542079.47	975296.33
326	3542086.44	975289.34
327	3542034.29	975237.01
320	3541924.01	975343.60
328	3542754.04	974610.27
329	3542761.39	974606.03
330	3542760.22	974587.73
331	3542762.46	974544.85
332	3542848.25	974551.08
333	3542851.35	974516.50
334	3542756.53	974507.93
335	3542752.17	974588.28
328	3542754.04	974610.27

Перечень координат характерных точек границ зон планируемого размещения линейных объектов, подлежащих реконструкции в связи с изменением их местоположения

Линейные объекты, подлежащие реконструкции в связи с изменением их местоположения, отсутствуют.

Чертеж границ зон планируемого размещения линейных объектов, подлежащих реконструкции в связи с изменением их местоположения, не разрабатывался.

**Предельные параметры разрешенного строительства,
реконструкции объектов капитального строительства, входящих в
состав линейных объектов в границах зон их планируемого
размещения**

Предельные параметры разрешенного строительства объектов капитального строительства, входящих в состав линейных объектов, представлены в таблице 3.

Таблица 3
Предельные параметры разрешенного строительства

Предельный параметр	Значение
Предельное количество этажей и (или) предельная высота объектов капитального строительства, входящих в состав линейных объектов, в границах каждой зоны планируемого размещения таких объектов	Предельная высота объектов капитального строительства, входящих в состав линейных объектов, в границах каждой зоны планируемого размещения таких объектов – 50 м
Максимальный процент застройки каждой зоны планируемого размещения объектов капитального строительства, входящих в состав линейных объектов, определяемый как отношение площади зоны планируемого размещения объекта капитального строительства, входящего в состав линейного объекта, которая может быть застроена, ко всей площади этой зоны	98%
Минимальные отступы от границ земельных участков в целях определения мест допустимого размещения объектов капитального строительства, которые входят в состав линейных объектов и за пределами которых запрещено строительство таких объектов, в границах каждой зоны планируемого размещения объектов капитального строительства, входящих в состав линейных объектов	0
Требования к архитектурным решениям объектов капитального строительства, входящих в состав линейных объектов, в границах каждой зоны планируемого размещения таких объектов, расположенной в границах территории исторического поселения федерального или регионального значения, с указанием: 1. Требований к цветовому решению внешнего облика таких объектов; 2. Требований к строительным материалам, определяющим внешний облик таких объектов; 3. Требований к объемно-пространственным, архитектурно-стилистическим и иным характеристикам таких объектов, влияющим на их внешний облик и (или) на композицию, а также на силуэт застройки исторического поселения.	Зона планируемого размещения линейных объектов не расположена в границах территории исторического поселения федерального или регионального значения

Информация о необходимости осуществления мероприятий по защите сохраняемых объектов капитального строительства (здание, строение, сооружение, объекты, строительство которых не завершено), существующих и строящихся на момент подготовки проекта планировки территории, а также объектов капитального строительства, планируемых к строительству в соответствии с ранее утвержденной документацией по планировке территории, от возможного негативного воздействия в связи с размещением линейных объектов

В местах пересечения планируемых линейных объектов с существующими линейными объектами необходимо предусмотреть защитные футляры.

Информация о необходимости осуществления мероприятий по сохранению объектов культурного наследия от возможного негативного воздействия в связи с размещением линейных объектов

На участке проектируемого размещения линейных объектов объекты культурного наследия, включенные в единый государственный реестр объектов культурного наследия (памятников истории и культуры) народов Российской Федерации, отсутствуют. Испрашиваемый земельный участок расположен вне зон охраны и вне защитных зон объектов культурного наследия.

До начала осуществления хозяйственной деятельности требуется проведение государственной историко-культурной экспертизы.

Информация о необходимости осуществления мероприятий по охране окружающей среды

На всех стадиях строительства и дальнейшей эксплуатации линейных объектов, несмотря на применение современных технологий и оборудования, будет оказываться определенное влияние на природные экосистемы (атмосферный воздух, поверхностные и подземные воды, почвы, животный и растительный мир).

Для предотвращения и снижения последствий влияния линейных объектов необходимо предусмотреть комплекс мероприятия, обеспечивающих минимизацию воздействия планируемых к размещению линейных объектов на окружающую среду:

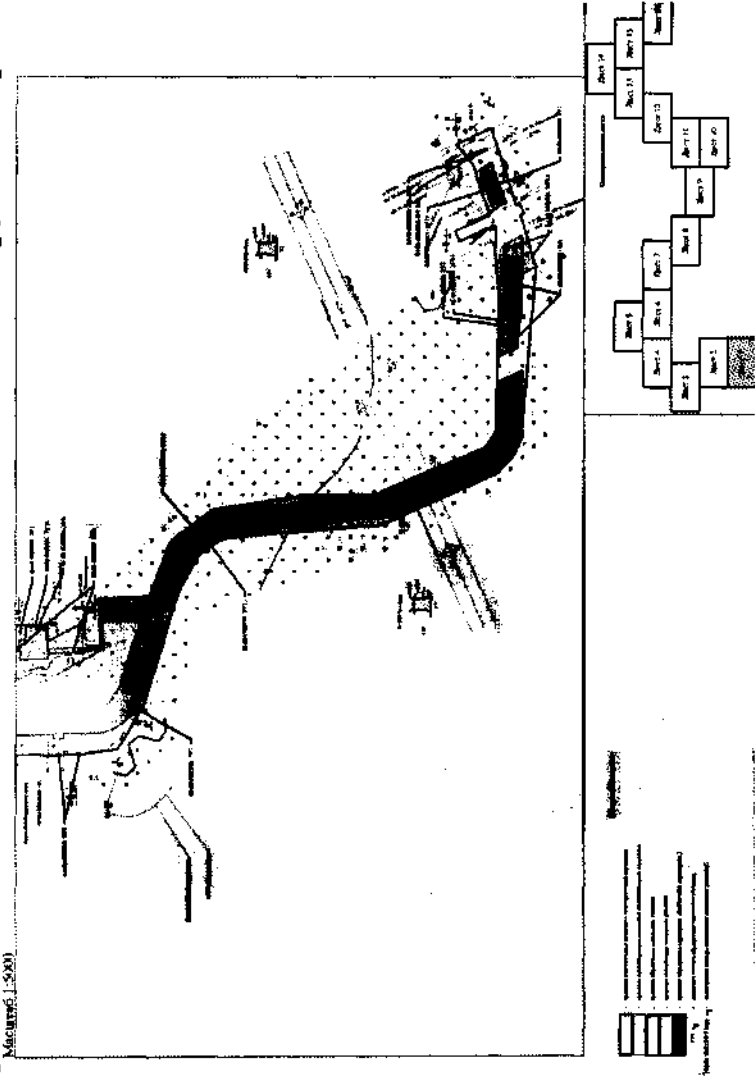
- мероприятия по защите поверхностных и подземных вод;
- мероприятия по охране атмосферного воздуха;
- мероприятия по охране земельных ресурсов и растительности;
- мероприятия по охране животного мира.

Информация о необходимости осуществления мероприятий по защите территории от чрезвычайных ситуаций природного и техногенного характера, в том числе по обеспечению пожарной безопасности и гражданской обороне

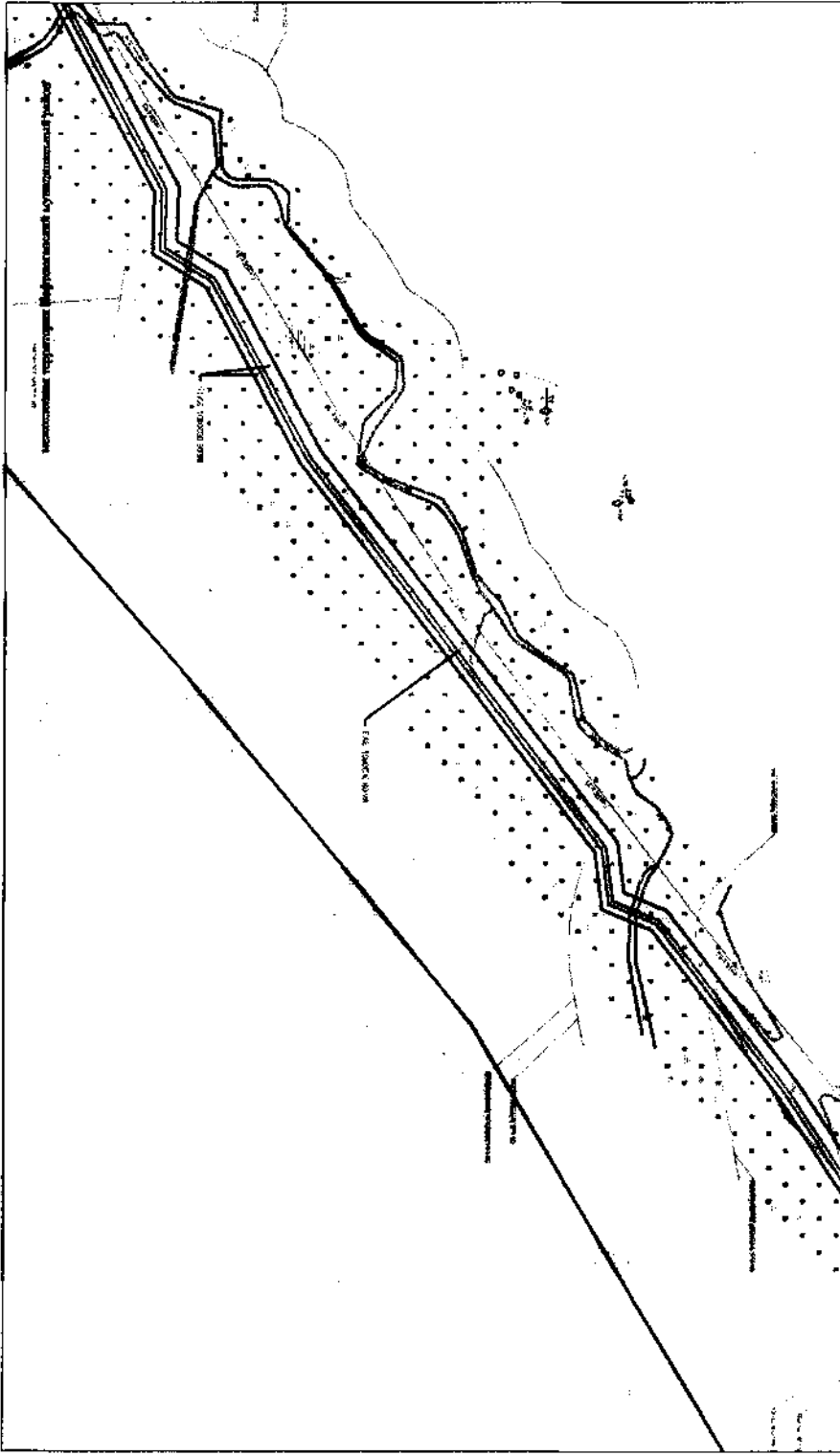
Мероприятия по защите территории от чрезвычайных ситуаций природного и техногенного характера, в том числе по обеспечению пожарной безопасности и гражданской обороне разработаны в проектной документации.

Приложение 3
к приказу Департамента пространственного
развития и архитектуры
Ханты-Мансийского
автономного округа – Югры
от 26 декабря 2022 года № 25-нп

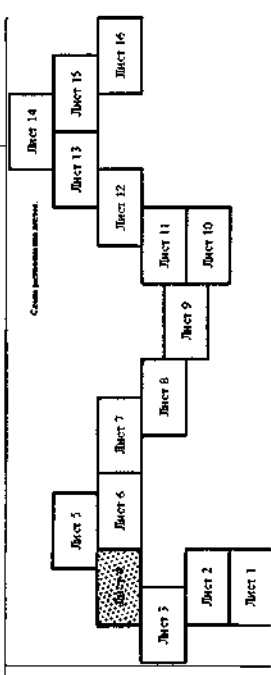
Проект межевания территории для размещения объекта капитального строительства «Газопровод низкого давления т.21 – т.6 Южно-Сургутского месторождения», расположенного на территориях двух муниципальных образований Ханты-Мансийского автономного округа - Югры. Графическая часть



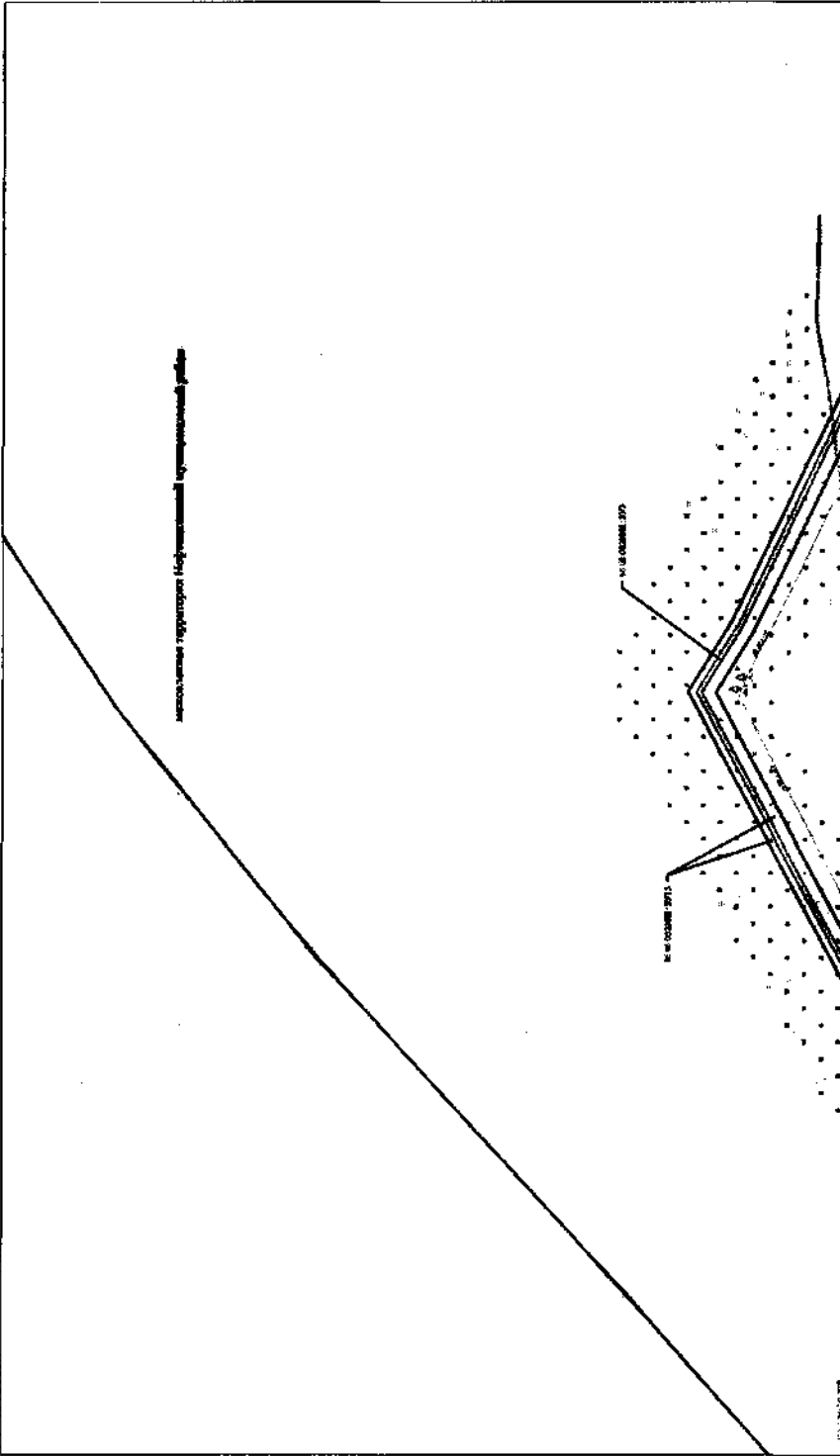
Масштаб 1:5000



- Условные обозначения:
- Здание многоэтажного жилого назначения
 - Здание складского назначения
 - Здание административного назначения
 - Здание производственного назначения
 - Здание для складского назначения (складские помещения)
 - Здание для складского назначения (складские помещения)
 - Здание для складского назначения (складские помещения)
 - Здание для складского назначения (складские помещения)
 - Здание для складского назначения (складские помещения)



Масштаб 1:5000



инженерная территория под комплексом инженерных сетей

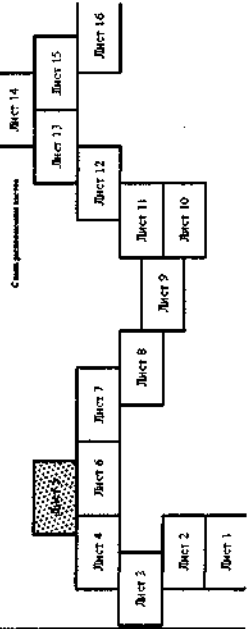
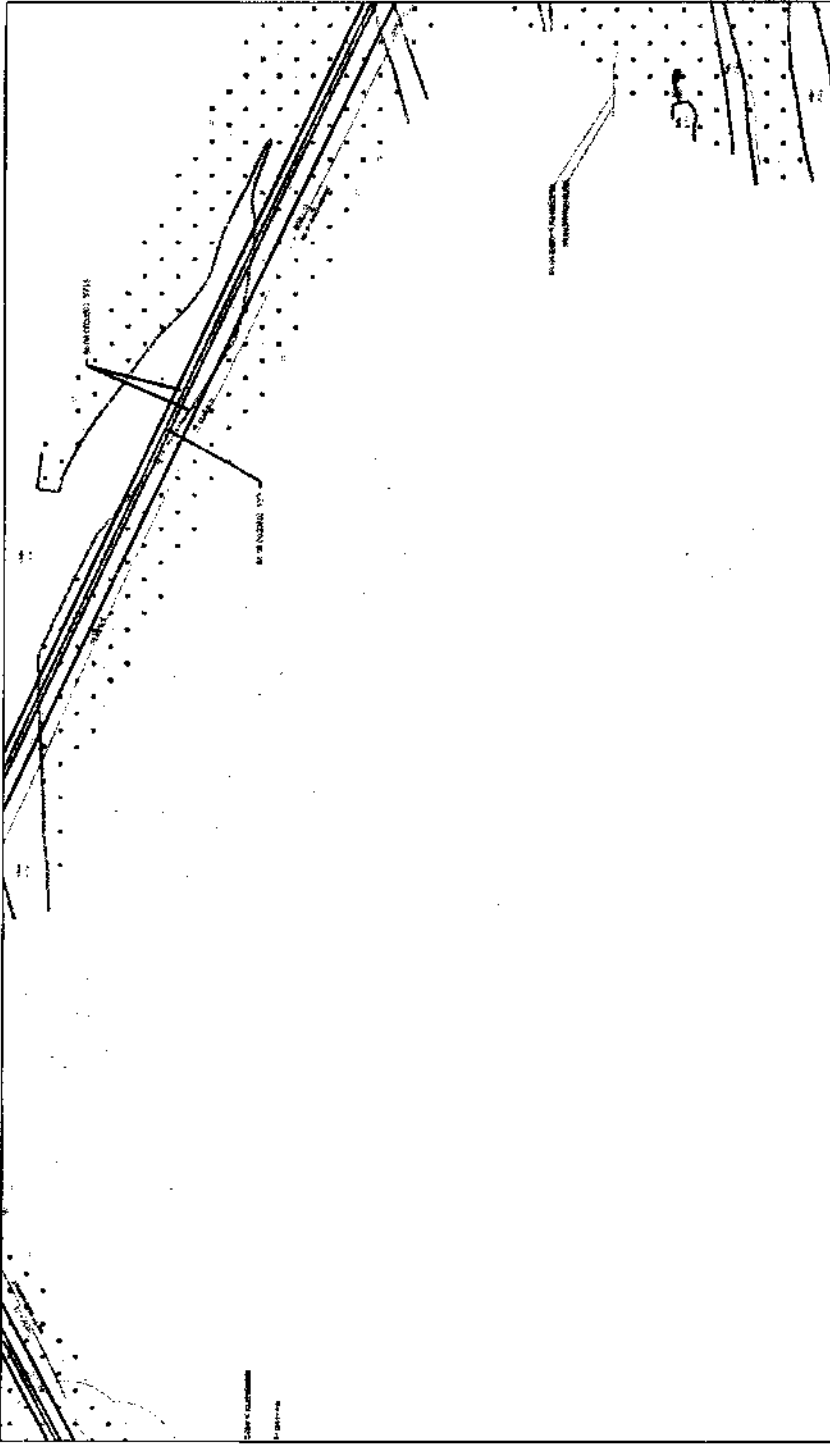


Схема расположения листов

Условные обозначения

- - граница инженерной территории
- - граница инженерной территории (подземная часть)
- - граница инженерной территории (надземная часть)
- - граница инженерной территории (подземная часть)
- - граница инженерной территории (надземная часть)
- - граница инженерной территории (подземная часть)
- - граница инженерной территории (надземная часть)
- - граница инженерной территории (подземная часть)
- - граница инженерной территории (надземная часть)

Масштаб 1:5000



Условные обозначения

- Формы сооружений, здания, инженерных сооружений
- Формы сооружений, здания и инженерных сооружений
- Формы сооружений, здания, участки
- Формы сооружений, здания, участки
- Формы сооружений, здания, участки
- Формы сооружений, здания, участки
- Формы сооружений, здания, участки
- Формы сооружений, здания, участки
- Формы сооружений, здания, участки
- Формы сооружений, здания, участки

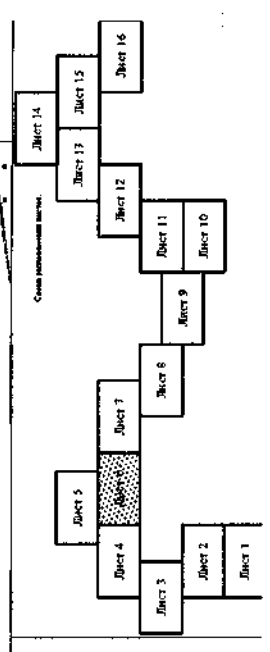
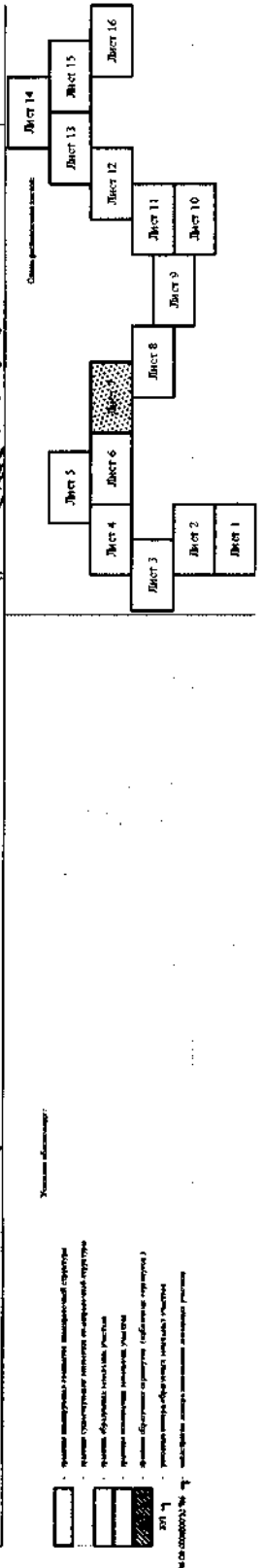
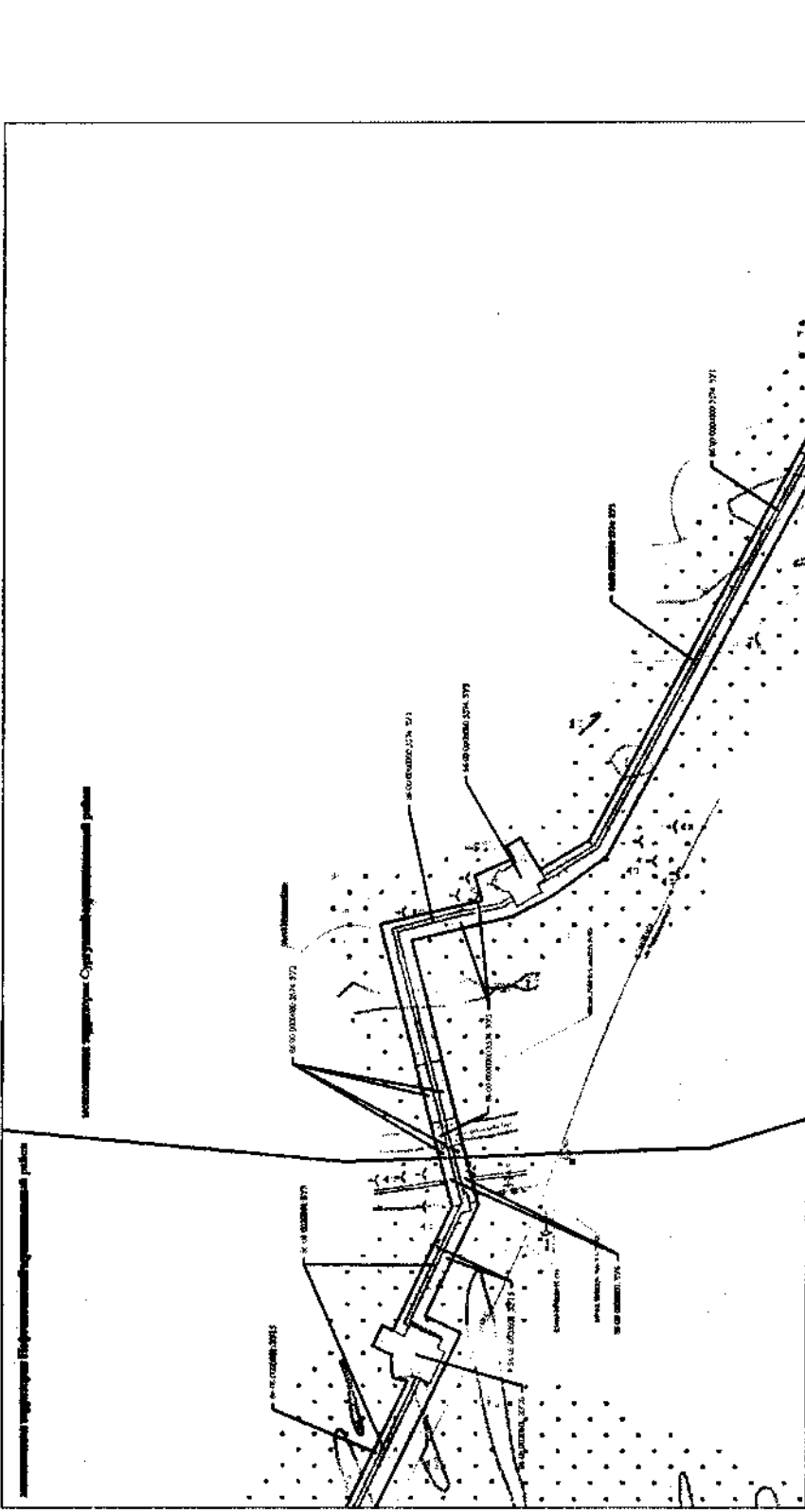
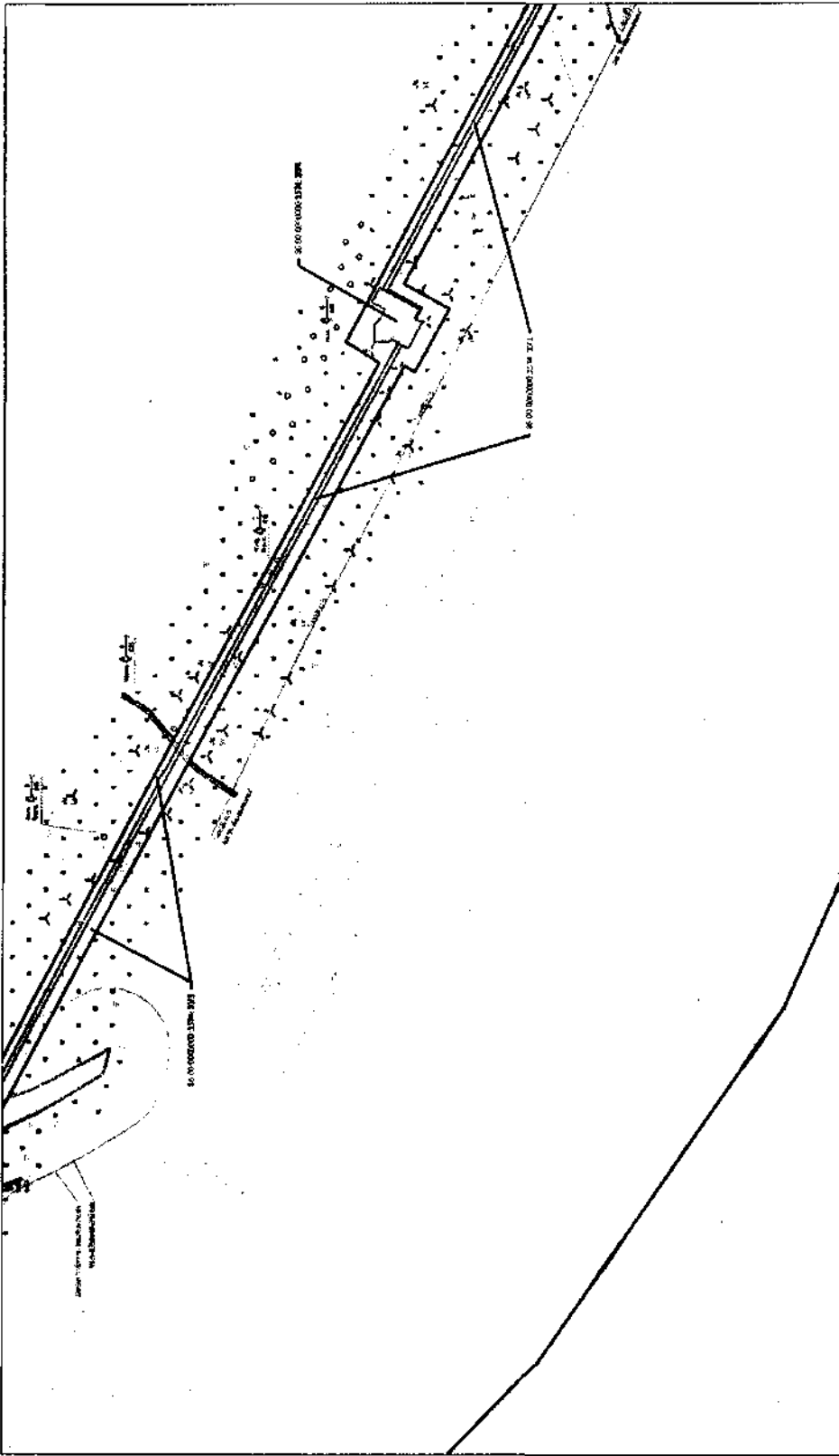


Схема размещения листов

Масштаб 1:5000

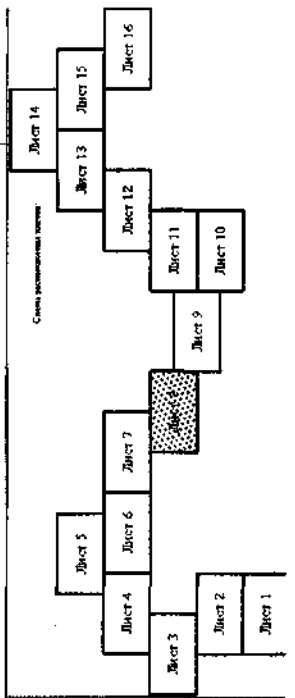


Машираб 1:5000



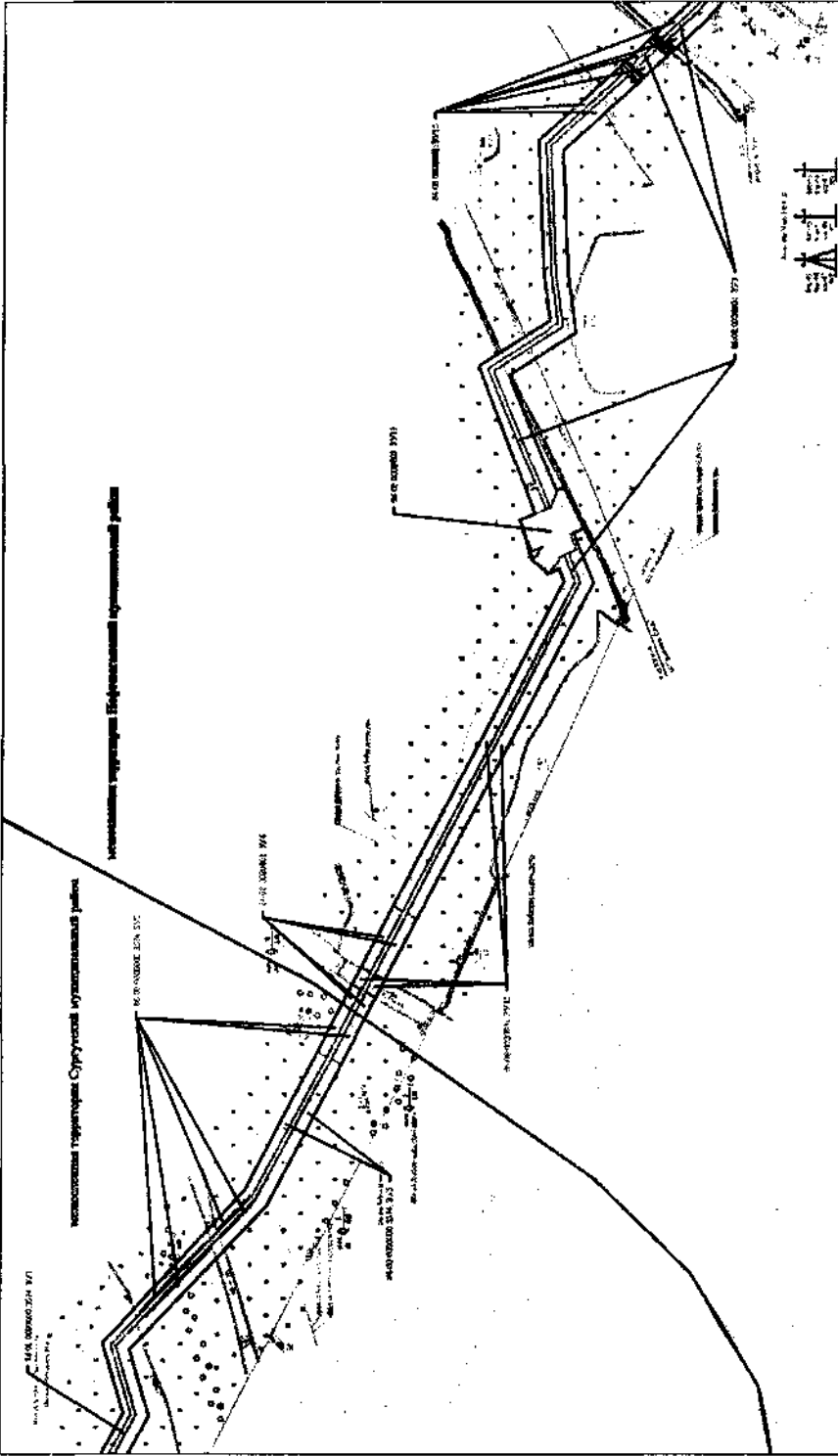
- Условные обозначения:
- Площади застройки (застроенные территории)
 - Площади существующих зеленых насаждений (сады, парки)
 - Площади будущих зеленых насаждений
 - Площади существующих водоемов (озера, реки)
 - Площади будущих водоемов (проектируемые водоемы)
 - Площади существующих дорог (улицы, тротуары)
 - Площади будущих дорог (проектируемые дороги)
 - Площади существующих объектов (здания, сооружения)
 - Площади будущих объектов (проектируемые объекты)

Условные обозначения:

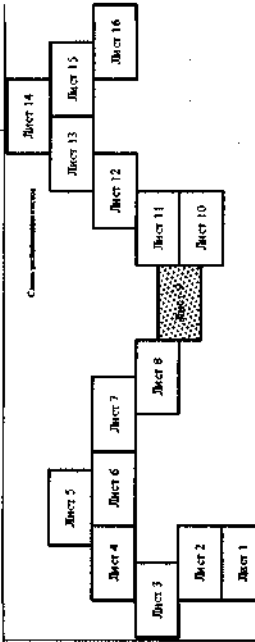


Лист 1

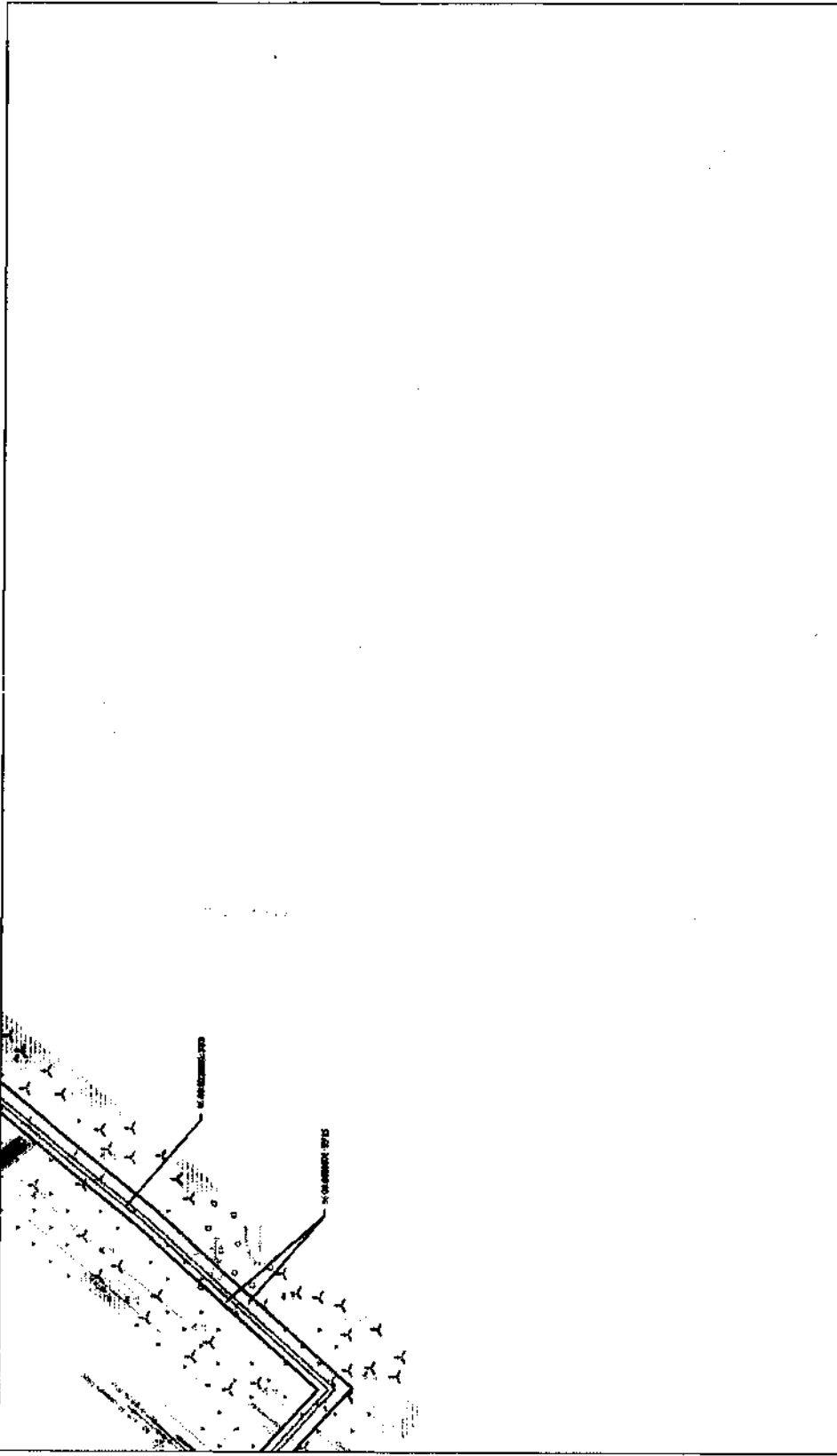
Масштаб 1:5000



- 1 - границы застройки, границы земельных участков
- 2 - границы существующих объектов недвижимости
- 3 - границы планируемой застройки
- 4 - границы существующих объектов недвижимости
- 5 - границы планируемой застройки (общественные)
- 6 - границы земельных участков, подлежащих изъятию
- 7 - границы земельных участков, подлежащих изъятию

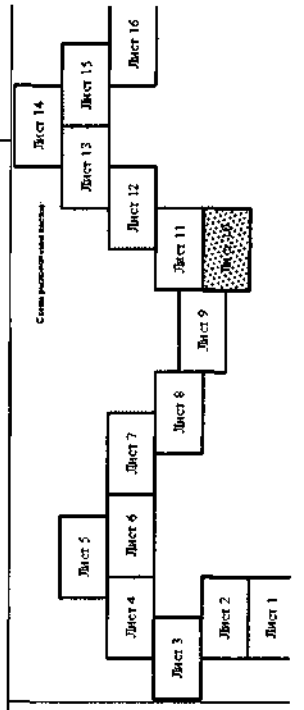


Масштаб 1:5000



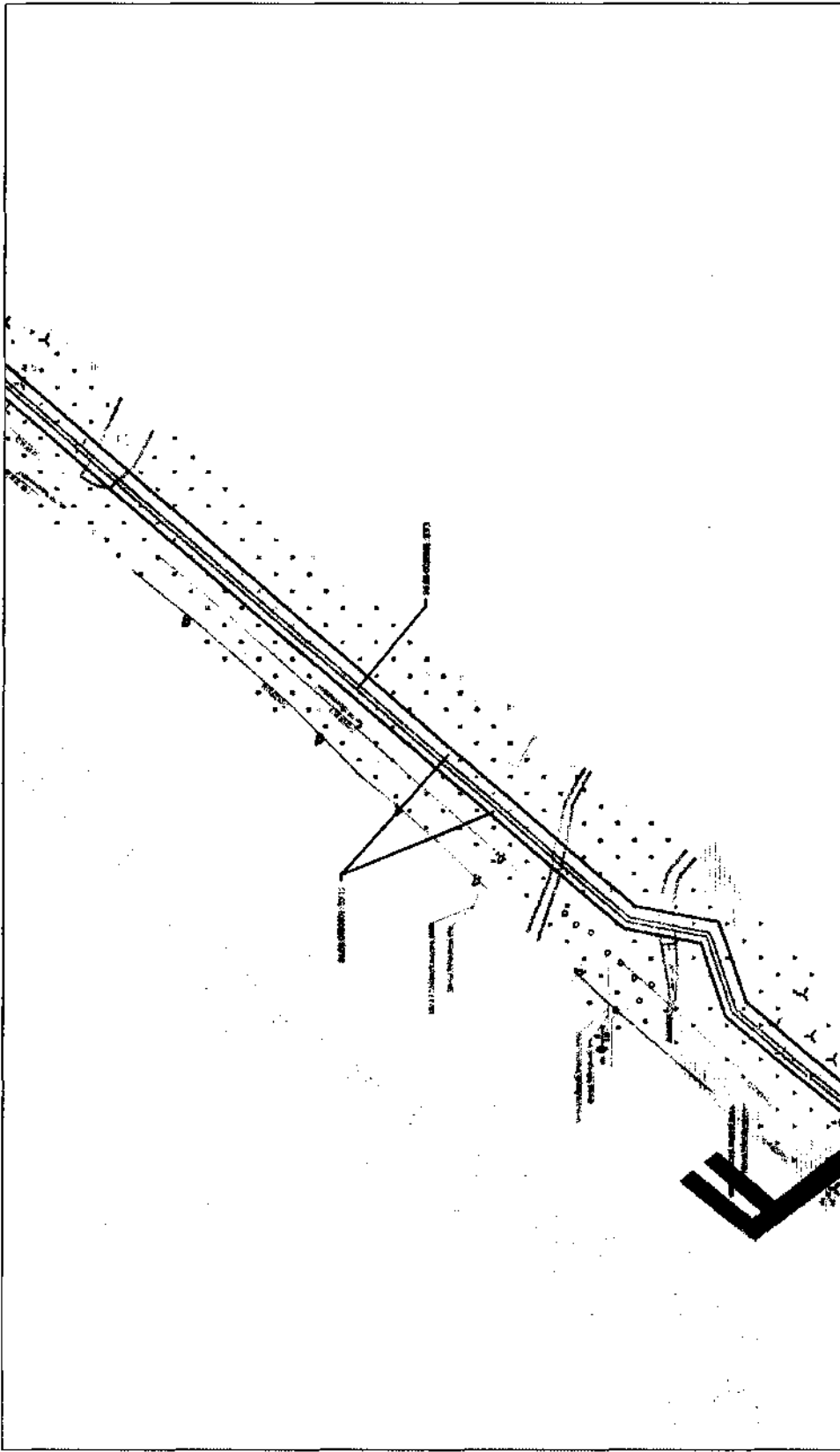
Условные обозначения:

- Фундаменты многоэтажных жилых и административных зданий
- Крыши многоэтажных жилых и административных зданий
- Крыши одноэтажных жилых и административных зданий
- Крыши промышленных и складских зданий
- Фундаменты сооружений (включая паркинги)
- Улицы, бульвары, проезды, пешеходные дорожки
- Площади, скверы, парки, зеленые насаждения
- Площади, скверы, парки, зеленые насаждения










ИЗ 04.002020.33.76

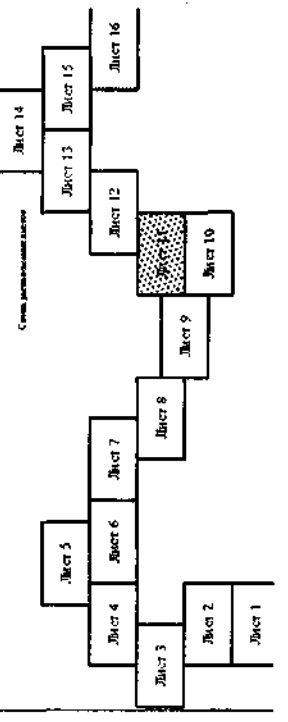
Масштаб 1:5000



Сеть инженерных сетей

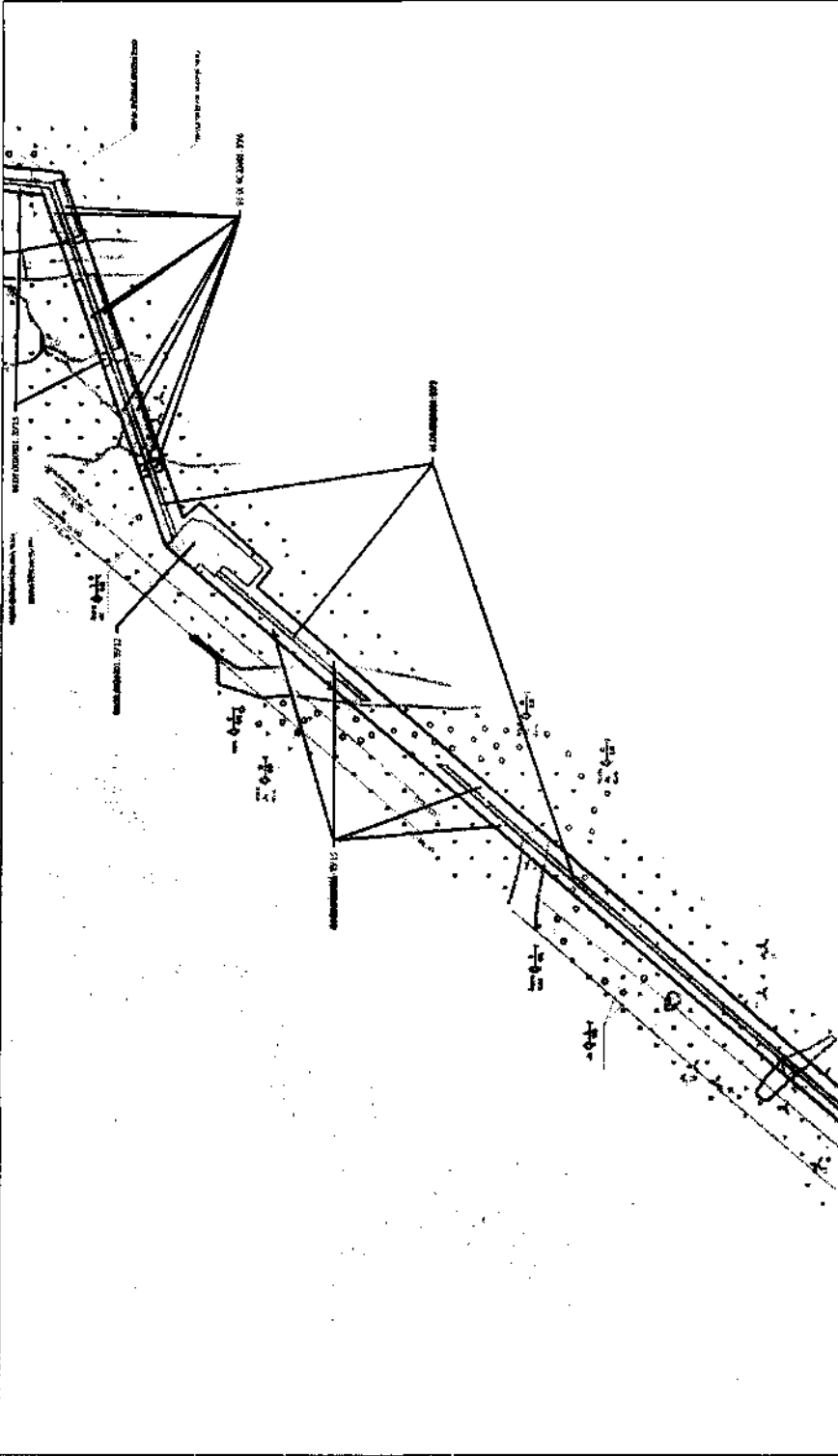
Условные обозначения:

-  Здания, сооружения и объекты инженерной структуры
-  Фундаменты, сооружения, объекты инженерной структуры
-  Территория, объекты, участки
-  Функциональные участки, участки
-  Территория, объекты, участки (объекты структуры)
-  Участки, объекты, участки, объекты, участки
-  Инженерная сеть, объекты, участки



371
66.08.002.000.03706

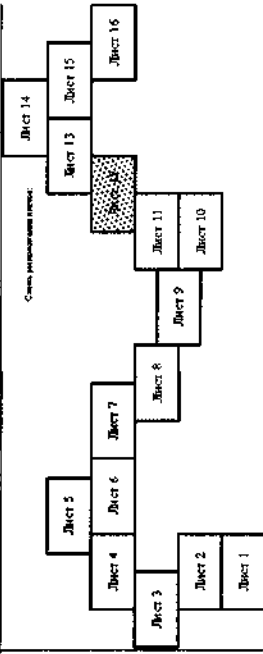
Масштаб 1:5000



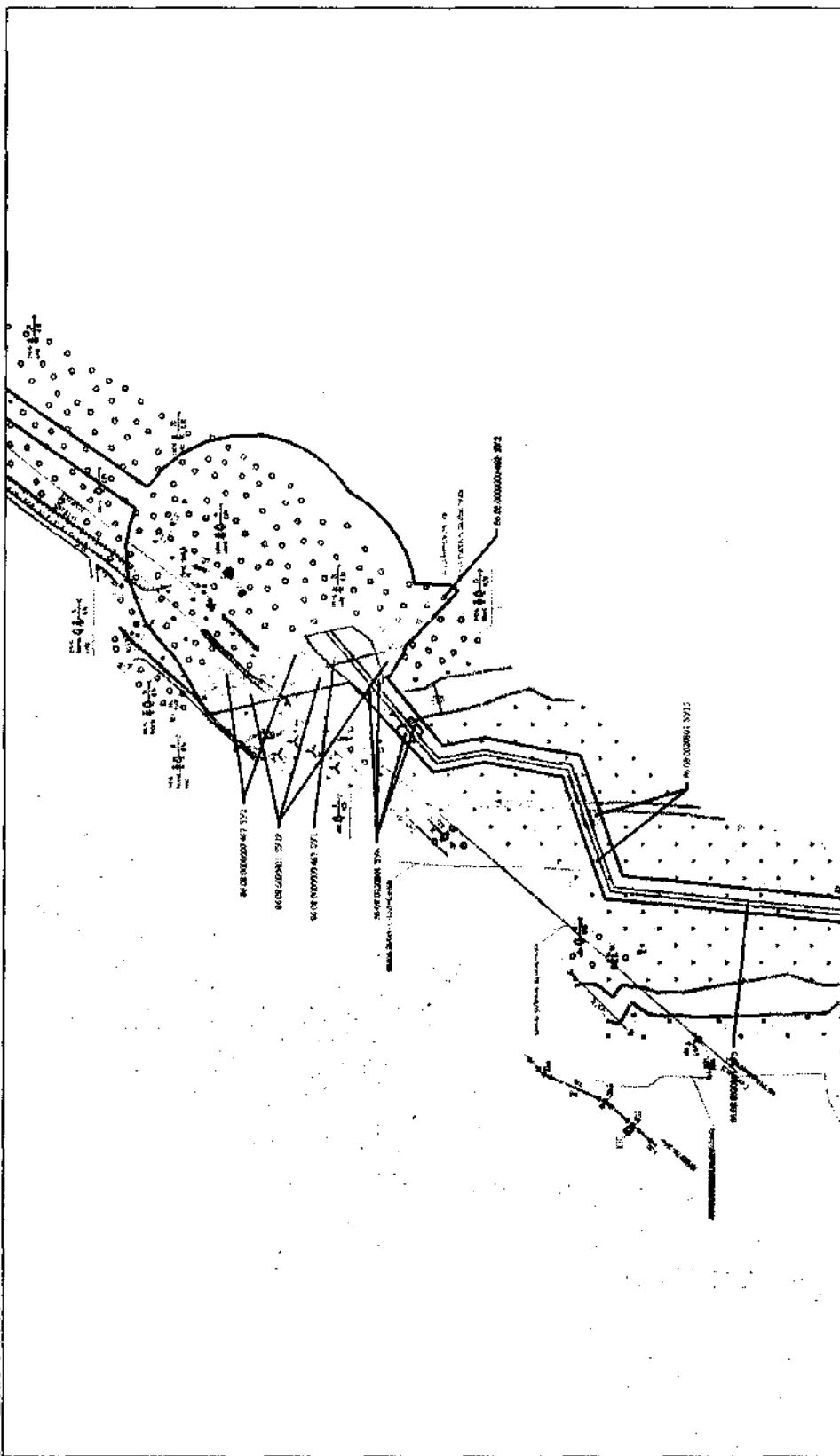
Условные обозначения:

- Фундамент, железобетонная конструкция, монолитный железобетон
- Фундамент, железобетонная конструкция, сборный железобетон
- Фундамент, железобетонная конструкция, кирпичная кладка
- Фундамент, железобетонная конструкция, кирпичная кладка (с облицовкой из кирпича)
- Фундамент, железобетонная конструкция, кирпичная кладка (с облицовкой из кирпича)
- Фундамент, железобетонная конструкция, кирпичная кладка (с облицовкой из кирпича)
- Фундамент, железобетонная конструкция, кирпичная кладка (с облицовкой из кирпича)

Масштаб 1:5000

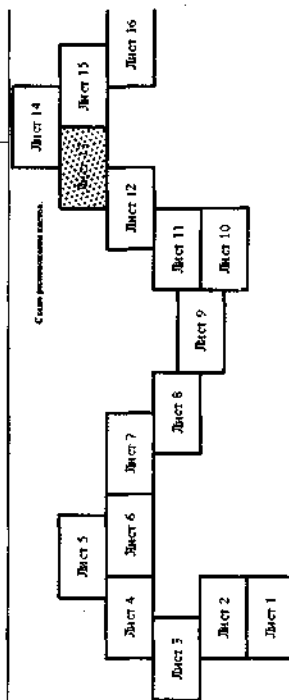


Масштаб 1:5000



Условные обозначения:

- Границы застройки (линии обхода застроенной территории)
- Границы застройки (линии обхода застроенной территории)
- Границы застройки (линии обхода застроенной территории)
- Границы застройки (линии обхода застроенной территории)
- Границы застройки (линии обхода застроенной территории)
- Границы застройки (линии обхода застроенной территории)
- Границы застройки (линии обхода застроенной территории)
- Границы застройки (линии обхода застроенной территории)

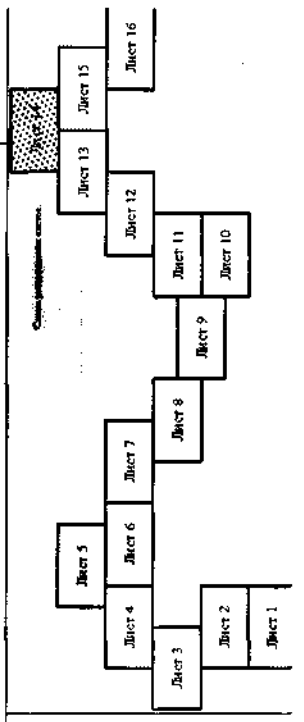


Масштаб 1:5000




Условные обозначения

- Жилые здания и элементы архитектурной структуры
- Функционально-планировочные комплексы функционального типа (ФПК)
- Прочие здания и сооружения
- Площадки, территории, зеленые участки
- Территориально-планировочные объекты (территориальные объекты)
- Условные обозначения инженерных сетей и коммуникаций
- Условные обозначения инженерных сетей



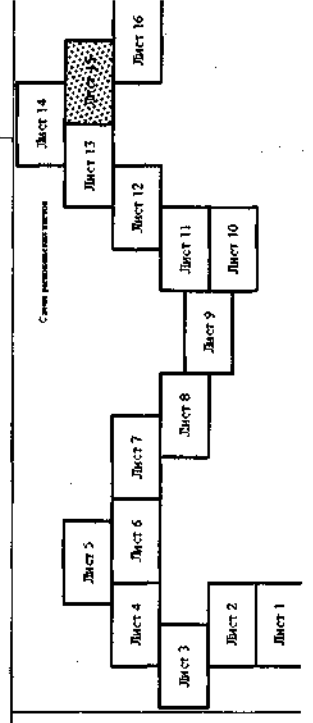
№ 01.00.00.00.3736

Машираб 1:5000




- символы архитектурных элементов, машиностроительных сооружений
- символы строительных, монтажных и монтажно-строительных сооружений
- символы объектов коммунального назначения
- символы инженерных коммуникаций, сооружений
- символы объектов культурно-бытового назначения (объекты культуры)
- символы объектов спорта, отдыха, рекреации, туризма
- символы объектов здравоохранения, социальной защиты
- символы объектов промышленности, транспорта

Условные обозначения:



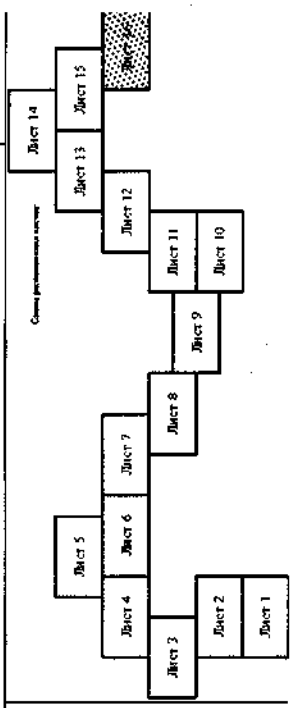
М 66 000000 03700

Масштаб 1:5000



Условные обозначения

- — граница территории застройки (линейно-сплошная линия)
- — граница территории застройки (линейно-сплошная линия)
- — границы объектов застройки
- — границы объектов застройки (линейно-сплошная линия)
- — границы объектов застройки (линейно-сплошная линия)
- — границы объектов застройки (линейно-сплошная линия)
- — границы объектов застройки (линейно-сплошная линия)



Приложение 4
к приказу Департамента пространственного
развития и архитектуры
Ханты-Мансийского
автономного округа – Югры
от 26 декабря 2022 года № 25-нп

**Проект межевания территории для размещения объекта капитального
строительства «Газопровод низкого давления т.21 – т.6
Южно-Сургутского месторождения», расположенного на территориях
двух муниципальных образований Ханты-Мансийского автономного
округа – Югры. Графическая часть**

Перечень образуемых земельных участков

Проект межевания территории разработан для определения местоположения границ образуемых земельных участков, частей земельных участков, сервитутов, предназначенных для строительства и эксплуатации объекта капитального строительства «Газопровод низкого давления т.21 – т.6 Южно-Сургутского месторождения», расположенного на территориях двух муниципальных образований Ханты-Мансийского автономного округа – Югры (далее также – линейные объекты), для землепользователя ПАО «НК «Роснефть».

Распределение территории планируемого размещения линейных объектов по категориям земель и площади представлено в таблице 1.

Таблица 1

**Распределение территории планируемого размещения линейных
объектов по категориям земель и площади**

Категория земель	Площадь, га		
	образуемых земельных участков в проекте межевания	по ранее арендованным землям ПАО «НК «Роснефть»	Всего
земли лесного фонда	0.5108	0.3613	0.8721
земли промышленности	0.2791	2.1718	2.4509
земли запаса	29.7043	-	29.7043
земли сельскохозяйственного назначения	5.0831	-	5.0831
Итого	35.5773	2.5331	38.1104

Перечень образуемых земельных участков для эксплуатации линейных объектов, представлен в таблице 2.

**Перечень образуемых земельных участков для эксплуатации
линейных объектов**

Условный номер образуемого земельного участка	86:08:0020801:3У1	86:08:0020801:3У2
Номера характерных точек образуемых земельных участков	Перечень номеров и координат характерных точек образуемого земельного участка представлен в таблице 4 приложения 4	
Кадастровый номер земельного участка, из которого образуется земельный участок	-	
Площадь образуемого земельного участка, га	6.6185	0.1183
Способ образования земельного участка	Образование из земель, находящихся в государственной или муниципальной собственности	
Сведения об отнесении (не отнесении) образуемых земельных участков к территории общего пользования	Образование земельных участков, которые будут отнесены к территориям общего пользования, не предусмотрено	
Целевое назначение лесов, вид (виды) разрешенного использования лесного участка, количественные и качественные характеристики лесного участка, сведения о нахождении лесного участка в границах особо защитных участков лесов (в случае, если подготовка проекта межевания территории осуществляется в целях определения местоположения границ образуемых и (или) изменяемых лесных участков)	-	
Условные номера образуемых земельных участков, кадастровые номера или иные ранее присвоенные государственные учетные номера существующих земельных участков, в отношении которых предполагается их резервирование и (или) изъятие для государственных или муниципальных нужд, их адреса или описание местоположения, перечень и адреса расположенных на таких земельных участках объектов недвижимого имущества	Образование земельных участков, в отношении которых предполагаются резервирование и (или) изъятие для государственных или муниципальных нужд, не предусмотрено	
Кадастровые номера существующих земельных участков, на которых линейный объект может быть размещен на условиях сервитута, публичного сервитута, их адреса или описание местоположения, перечень и адреса расположенных на таких земельных участках объектов недвижимого имущества	-	
Сведения об отнесении образуемого земельного участка к определенной категории земель (в том числе в случае, если земельный участок в связи с размещением линейного объекта подлежит отнесению к определенной категории земель в силу закона без необходимости	Земли запаса	Земли сельскохозяйственного назначения

принятия решения о переводе земельного участка из состава земель этой категории в другую) или сведения о необходимости перевода земельного участка из состава земель одной категории в другую		
Условный номер образуемого земельного участка	86:08:0020801:ЗУ3	86:08:0020801:ЗУ4
Номера характерных точек образуемых земельных участков	Перечень номеров и координат характерных точек образуемого земельного участка представлен в таблице 4 приложения 4	
Кадастровый номер земельного участка, из которого образуется земельный участок	-	
Площадь образуемого земельного участка, га	3.3502	0.1300
Способ образования земельного участка	Образование из земель, находящихся в государственной или муниципальной собственности	
Сведения об отнесении (не отнесении) образуемых земельных участков к территории общего пользования	Образование земельных участков, которые будут отнесены к территориям общего пользования, не предусмотрено	
Целевое назначение лесов, вид (виды) разрешенного использования лесного участка, количественные и качественные характеристики лесного участка, сведения о нахождении лесного участка в границах особо защитных участков лесов (в случае, если подготовка проекта межевания территории осуществляется в целях определения местоположения границ образуемых и (или) изменяемых лесных участков)	-	
Условные номера образуемых земельных участков, кадастровые номера или иные ранее присвоенные государственные учетные номера существующих земельных участков, в отношении которых предполагается их резервирование и (или) изъятие для государственных или муниципальных нужд, их адреса или описание местоположения, перечень и адреса расположенных на таких земельных участках объектов недвижимого имущества	Образование земельных участков, в отношении которых предполагаются резервирование и (или) изъятие для государственных или муниципальных нужд, не предусмотрено	
Кадастровые номера существующих земельных участков, на которых линейный объект может быть размещен на условиях сервитута, публичного сервитута, их адреса или описание местоположения, перечень и адреса расположенных на таких земельных участках объектов недвижимого имущества	-	
Сведения об отнесении образуемого земельного участка к определенной категории земель (в том числе в случае, если земельный участок в связи с размещением линейного объекта подлежит отнесению к определенной категории земель в силу закона без необходимости	Земли запаса	

принятия решения о переводе земельного участка из состава земель этой категории в другую) или сведения о необходимости перевода земельного участка из состава земель одной категории в другую		
Условный номер образуемого земельного участка	86:08:0020801:3У5	86:08:0020801:3У6
Номера характерных точек образуемых земельных участков	Перечень номеров и координат характерных точек образуемого земельного участка представлен в таблице 4 приложения 4	
Кадастровый номер земельного участка, из которого образуется земельный участок	-	
Площадь образуемого земельного участка, га	0.0021	1.0720
Способ образования земельного участка	Образование из земель, находящихся в государственной или муниципальной собственности	
Сведения об отнесении (не отнесении) образуемых земельных участков к территории общего пользования	Образование земельных участков, которые будут отнесены к территориям общего пользования, не предусмотрено	
Целевое назначение лесов, вид (виды) разрешенного использования лесного участка, количественные и качественные характеристики лесного участка, сведения о нахождении лесного участка в границах особо защитных участков лесов (в случае, если подготовка проекта межевания территории осуществляется в целях определения местоположения границ образуемых и (или) изменяемых лесных участков)	-	
Условные номера образуемых земельных участков, кадастровые номера или иные ранее присвоенные государственные учетные номера существующих земельных участков, в отношении которых предполагается их резервирование и (или) изъятие для государственных или муниципальных нужд, их адреса или описание местоположения, перечень и адреса расположенных на таких земельных участках объектов недвижимого имущества	Образование земельных участков, в отношении которых предполагаются резервирование и (или) изъятие для государственных или муниципальных нужд, не предусмотрено	
Кадастровые номера существующих земельных участков, на которых линейный объект может быть размещен на условиях сервитута, публичного сервитута, их адреса или описание местоположения, перечень и адреса расположенных на таких земельных участках объектов недвижимого имущества	-	
Сведения об отнесении образуемого земельного участка к определенной категории земель (в том числе в случае, если земельный участок в связи с размещением линейного объекта подлежит отнесению к определенной категории земель в силу закона без необходимости	Земли запаса	

принятия решения о переводе земельного участка из состава земель этой категории в другую) или сведения о необходимости перевода земельного участка из состава земель одной категории в другую		
Условный номер образуемого земельного участка	86:08:0020801:3У7	86:08:0020801:3У8
Номера характерных точек образуемых земельных участков	Перечень номеров и координат характерных точек образуемого земельного участка представлен в таблице 4 приложения 4	
Кадастровый номер земельного участка, из которого образуется земельный участок	-	
Площадь образуемого земельного участка, га	0.0117	0.3356
Способ образования земельного участка	Образование из земель, находящихся в государственной или муниципальной собственности	
Сведения об отнесении (не отнесении) образуемых земельных участков к территории общего пользования	Образование земельных участков, которые будут отнесены к территориям общего пользования, не предусмотрено	
Целевое назначение лесов, вид (виды) разрешенного использования лесного участка, количественные и качественные характеристики лесного участка, сведения о нахождении лесного участка в границах особо защитных участков лесов (в случае, если подготовка проекта межевания территории осуществляется в целях определения местоположения границ образуемых и (или) изменяемых лесных участков)	-	
Условные номера образуемых земельных участков, кадастровые номера или иные ранее присвоенные государственные учетные номера существующих земельных участков, в отношении которых предполагается их резервирование и (или) изъятие для государственных или муниципальных нужд, их адреса или описание местоположения, перечень и адреса расположенных на таких земельных участках объектов недвижимого имущества	Образование земельных участков, в отношении которых предполагаются резервирование и (или) изъятие для государственных или муниципальных нужд, не предусмотрено	
Кадастровые номера существующих земельных участков, на которых линейный объект может быть размещен на условиях сервитута, публичного сервитута, их адреса или описание местоположения, перечень и адреса расположенных на таких земельных участках объектов недвижимого имущества		
Сведения об отнесении образуемого земельного участка к определенной категории земель (в том числе в случае, если земельный участок в связи с размещением линейного объекта подлежит отнесению к определенной категории земель в силу закона без необходимости	Земли запаса	

принятия решения о переводе земельного участка из состава земель этой категории в другую) или сведения о необходимости перевода земельного участка из состава земель одной категории в другую		
Условный номер образуемого земельного участка	86:08:0020801:3У9	86:08:0020801:3У10
Номера характерных точек образуемых земельных участков	Перечень номеров и координат характерных точек образуемого земельного участка представлен в таблице 4 приложения 4	
Кадастровый номер земельного участка, из которого образуется земельный участок	-	
Площадь образуемого земельного участка, га	0.0835	0.1927
Способ образования земельного участка	Образование из земель, находящихся в государственной или муниципальной собственности	
Сведения об отнесении (не отнесении) образуемых земельных участков к территории общего пользования	Образование земельных участков, которые будут отнесены к территориям общего пользования, не предусмотрено	
Целевое назначение лесов, вид (виды) разрешенного использования лесного участка, количественные и качественные характеристики лесного участка, сведения о нахождении лесного участка в границах особо защитных участков лесов (в случае, если подготовка проекта межевания территории осуществляется в целях определения местоположения границ образуемых и (или) изменяемых лесных участков)		
Условные номера образуемых земельных участков, кадастровые номера или иные ранее присвоенные государственные учетные номера существующих земельных участков, в отношении которых предполагается их резервирование и (или) изъятие для государственных или муниципальных нужд, их адреса или описание местоположения, перечень и адреса расположенных на таких земельных участках объектов недвижимого имущества	Образование земельных участков, в отношении которых предполагаются резервирование и (или) изъятие для государственных или муниципальных нужд, не предусмотрено	
Кадастровые номера существующих земельных участков, на которых линейный объект может быть размещен на условиях сервитута, публичного сервитута, их адреса или описание местоположения, перечень и адреса расположенных на таких земельных участках объектов недвижимого имущества		
Сведения об отнесении образуемого земельного участка к определенной категории земель (в том числе в случае, если земельный участок в связи с размещением линейного объекта подлежит отнесению к определенной категории земель в силу закона без необходимости	Земли запаса	

принятия решения о переводе земельного участка из состава земель этой категории в другую) или сведения о необходимости перевода земельного участка из состава земель одной категории в другую		
Условный номер образуемого земельного участка	86:08:0020801:3У11	86:08:0020801:3У12
Номера характерных точек образуемых земельных участков	Перечень номеров и координат характерных точек образуемого земельного участка представлен в таблице 4 приложения 4	
Кадастровый номер земельного участка, из которого образуется земельный участок	-	
Площадь образуемого земельного участка, га	0.1909	0.2090
Способ образования земельного участка	Образование из земель, находящихся в государственной или муниципальной собственности	
Сведения об отнесении (не отнесении) образуемых земельных участков к территории общего пользования	Образование земельных участков, которые будут отнесены к территориям общего пользования, не предусмотрено	
Целевое назначение лесов, вид (виды) разрешенного использования лесного участка, количественные и качественные характеристики лесного участка, сведения о нахождении лесного участка в границах особо защитных участков лесов (в случае, если подготовка проекта межевания территории осуществляется в целях определения местоположения границ образуемых и (или) изменяемых лесных участков)	-	
Условные номера образуемых земельных участков, кадастровые номера или иные ранее присвоенные государственные учетные номера существующих земельных участков, в отношении которых предполагается их резервирование и (или) изъятие для государственных или муниципальных нужд, их адреса или описание местоположения, перечень и адреса расположенных на таких земельных участках объектов недвижимого имущества	Образование земельных участков, в отношении которых предполагаются резервирование и (или) изъятие для государственных или муниципальных нужд, не предусмотрено	
Кадастровые номера существующих земельных участков, на которых линейный объект может быть размещен на условиях сервитута, публичного сервитута, их адреса или описание местоположения, перечень и адреса расположенных на таких земельных участках объектов недвижимого имущества	-	
Сведения об отнесении образуемого земельного участка к определенной категории земель (в том числе в случае, если земельный участок в связи с размещением линейного объекта подлежит отнесению к определенной категории земель в силу закона без необходимости	Земли запаса	

принятия решения о переводе земельного участка из состава земель этой категории в другую) или сведения о необходимости перевода земельного участка из состава земель одной категории в другую		
Условный номер образуемого земельного участка	86:08:0020801:3У13	86:08:0020801:3У14
Номера характерных точек образуемых земельных участков	Перечень номеров и координат характерных точек образуемого земельного участка представлен в таблице 4 приложения 4	
Кадастровый номер земельного участка, из которого образуется земельный участок	-	
Площадь образуемого земельного участка, га	4.2609	0.0236
Способ образования земельного участка	Образование из земель, находящихся в государственной или муниципальной собственности	
Сведения об отнесении (не отнесении) образуемых земельных участков к территории общего пользования	Образование земельных участков, которые будут отнесены к территориям общего пользования, не предусмотрено	
Целевое назначение лесов, вид (виды) разрешенного использования лесного участка, количественные и качественные характеристики лесного участка, сведения о нахождении лесного участка в границах особо защитных участков лесов (в случае, если подготовка проекта межевания территории осуществляется в целях определения местоположения границ образуемых и (или) изменяемых лесных участков)	-	
Условные номера образуемых земельных участков, кадастровые номера или иные ранее присвоенные государственные учетные номера существующих земельных участков, в отношении которых предполагается их резервирование и (или) изъятие для государственных или муниципальных нужд, их адреса или описание местоположения, перечень и адреса расположенных на таких земельных участках объектов недвижимого имущества	Образование земельных участков, в отношении которых предполагаются резервирование и (или) изъятие для государственных или муниципальных нужд, не предусмотрено	
Кадастровые номера существующих земельных участков, на которых линейный объект может быть размещен на условиях сервитута, публичного сервитута, их адреса или описание местоположения, перечень и адреса расположенных на таких земельных участках объектов недвижимого имущества	-	
Сведения об отнесении образуемого земельного участка к определенной категории земель (в том числе в случае, если земельный участок в связи с размещением линейного объекта подлежит отнесению к определенной категории земель в силу закона без необходимости	Земли запаса	Земли сельскохозяйственного назначения

принятия решения о переводе земельного участка из состава земель этой категории в другую) или сведения о необходимости перевода земельного участка из состава земель одной категории в другую		
Условный номер образуемого земельного участка	86:08:0020801:3У15	86:08:0020801:3У16
Номера характерных точек образуемых земельных участков	Перечень номеров и координат характерных точек образуемого земельного участка представлен в таблице 4 приложения 4	
Кадастровый номер земельного участка, из которого образуется земельный участок	-	
Площадь образуемого земельного участка, га	12.8734	0.0162
Способ образования земельного участка	Образование из земель, находящихся в государственной или муниципальной собственности	
Сведения об отнесении (не отнесении) образуемых земельных участков к территории общего пользования	Образование земельных участков, которые будут отнесены к территориям общего пользования, не предусмотрено	
Целевое назначение лесов, вид (виды) разрешенного использования лесного участка, количественные и качественные характеристики лесного участка, сведения о нахождении лесного участка в границах особо защитных участков лесов (в случае, если подготовка проекта межевания территории осуществляется в целях определения местоположения границ образуемых и (или) изменяемых лесных участков)		
Условные номера образуемых земельных участков, кадастровые номера или иные ранее присвоенные государственные учетные номера существующих земельных участков, в отношении которых предполагается их резервирование и (или) изъятие для государственных или муниципальных нужд, их адреса или описание местоположения, перечень и адреса расположенных на таких земельных участках объектов недвижимого имущества	Образование земельных участков, в отношении которых предполагаются резервирование и (или) изъятие для государственных или муниципальных нужд, не предусмотрено	
Кадастровые номера существующих земельных участков, на которых линейный объект может быть размещен на условиях сервитута, публичного сервитута, их адреса или описание местоположения, перечень и адреса расположенных на таких земельных участках объектов недвижимого имущества		
Сведения об отнесении образуемого земельного участка к определенной категории земель (в том числе в случае, если земельный участок в связи с размещением линейного объекта подлежит отнесению к определенной категории земель в силу закона без необходимости	Земли запаса	

принятия решения о переводе земельного участка из состава земель этой категории в другую) или сведения о необходимости перевода земельного участка из состава земель одной категории в другую		
Условный номер образуемого земельного участка	86:08:0020801:3У17	86:08:0020801:3У18
Номера характерных точек образуемых земельных участков	Перечень номеров и координат характерных точек образуемого земельного участка представлен в таблице 4 приложения 4	
Кадастровый номер земельного участка, из которого образуется земельный участок		
Площадь образуемого земельного участка, га	0.1523	0.0113
Способ образования земельного участка	Образование из земель, находящихся в государственной или муниципальной собственности	
Сведения об отнесении (не отнесении) образуемых земельных участков к территории общего пользования	Образование земельных участков, которые будут отнесены к территориям общего пользования, не предусмотрено	
Целевое назначение лесов, вид (виды) разрешенного использования лесного участка, количественные и качественные характеристики лесного участка, сведения о нахождении лесного участка в границах особо защитных участков лесов (в случае, если подготовка проекта межевания территории осуществляется в целях определения местоположения границ образуемых и (или) изменяемых лесных участков)		
Условные номера образуемых земельных участков, кадастровые номера или иные ранее присвоенные государственные учетные номера существующих земельных участков, в отношении которых предполагается их резервирование и (или) изъятие для государственных или муниципальных нужд, их адреса или описание местоположения, перечень и адреса расположенных на таких земельных участках объектов недвижимого имущества	Образование земельных участков, в отношении которых предполагаются резервирование и (или) изъятие для государственных или муниципальных нужд, не предусмотрено	
Кадастровые номера существующих земельных участков, на которых линейный объект может быть размещен на условиях сервитута, публичного сервитута, их адреса или описание местоположения, перечень и адреса расположенных на таких земельных участках объектов недвижимого имущества		
Сведения об отнесении образуемого земельного участка к определенной категории земель (в том числе в случае, если земельный участок в связи с размещением линейного объекта подлежит отнесению к определенной категории земель в силу закона без необходимости	Земли запаса	

принятия решения о переводе земельного участка из состава земель этой категории в другую) или сведения о необходимости перевода земельного участка из состава земель одной категории в другую		
Условный номер образуемого земельного участка	86:08:0020801:3У19	86:00:0000000:3574:3У1
Номера характерных точек образуемых земельных участков	Перечень номеров и координат характерных точек образуемого земельного участка представлен в таблице 4 приложения 4	
Кадастровый номер земельного участка, из которого образуется земельный участок	-	86:00:0000000:3574
Площадь образуемого земельного участка, га	0,1940	0.8690
Способ образования земельного участка	Образование из земель, находящихся в государственной или муниципальной собственности	Образование путем раздела существующего земельного участка с сохранением исходного в измененных границах
Сведения об отнесении (не отнесении) образуемых земельных участков к территории общего пользования	Образование земельных участков, которые будут отнесены к территориям общего пользования, не предусмотрено	
Целевое назначение лесов, вид (виды) разрешенного использования лесного участка, количественные и качественные характеристики лесного участка, сведения о нахождении лесного участка в границах особо защитных участков лесов (в случае, если подготовка проекта межевания территории осуществляется в целях определения местоположения границ образуемых и (или) изменяемых лесных участков)		
Условные номера образуемых земельных участков, кадастровые номера или иные ранее присвоенные государственные учетные номера существующих земельных участков, в отношении которых предполагается их резервирование и (или) изъятие для государственных или муниципальных нужд, их адреса или описание местоположения, перечень и адреса расположенных на таких земельных участках объектов недвижимого имущества	Образование земельных участков, в отношении которых предполагаются резервирование и (или) изъятие для государственных или муниципальных нужд, не предусмотрено	
Кадастровые номера существующих земельных участков, на которых линейный объект может быть размещен на условиях сервитута, публичного сервитута, их адреса или описание местоположения, перечень и адреса расположенных на таких земельных участках объектов недвижимого имущества		
Сведения об отнесении образуемого земельного участка к определенной категории земель (в том числе в случае,	Земли запаса	Земли сельскохозяйственного назначения

если земельный участок в связи с размещением линейного объекта подлежит отнесению к определенной категории земель в силу закона без необходимости принятия решения о переводе земельного участка из состава земель этой категории в другую) или сведения о необходимости перевода земельного участка из состава земель одной категории в другую		
Условный номер образуемого земельного участка	86:00:0000000:3574:3У2	86:00:0000000:3574:3У3
Номера характерных точек образуемых земельных участков	Перечень номеров и координат характерных точек образуемого земельного участка представлен в таблице 4 приложения 4	
Кадастровый номер земельного участка, из которого образуется земельный участок	86:00:0000000:3574	
Площадь образуемого земельного участка, га	0.2206	0.1388
Способ образования земельного участка	Образование путем раздела существующего земельного участка с сохранением исходного в измененных границах	
Сведения об отнесении (не отнесении) образуемых земельных участков к территории общего пользования	Образование земельных участков, которые будут отнесены к территориям общего пользования, не предусмотрено	
Целевое назначение лесов, вид (виды) разрешенного использования лесного участка, количественные и качественные характеристики лесного участка, сведения о нахождении лесного участка в границах особо защитных участков лесов (в случае, если подготовка проекта межевания территории осуществляется в целях определения местоположения границ образуемых и (или) изменяемых лесных участков)		
Условные номера образуемых земельных участков, кадастровые номера или иные ранее присвоенные государственные учетные номера существующих земельных участков, в отношении которых предполагается их резервирование и (или) изъятие для государственных или муниципальных нужд, их адреса или описание местоположения, перечень и адреса расположенных на таких земельных участках объектов недвижимого имущества	Образование земельных участков, в отношении которых предполагаются резервирование и (или) изъятие для государственных или муниципальных нужд, не предусмотрено	
Кадастровые номера существующих земельных участков, на которых линейный объект может быть размещен на условиях сервитута, публичного сервитута, их адреса или описание местоположения, перечень и адреса расположенных на таких земельных участках объектов недвижимого имущества		
Сведения об отнесении образуемого земельного участка к определенной	Земли сельскохозяйственного назначения	

категории земель (в том числе в случае, если земельный участок в связи с размещением линейного объекта подлежит отнесению к определенной категории земель в силу закона без необходимости принятия решения о переводе земельного участка из состава земель этой категории в другую) или сведения о необходимости перевода земельного участка из состава земель одной категории в другую		
Условный номер образуемого земельного участка	86:00:0000000:3574:3У4	86:00:0000000:3574:3У5
Номера характерных точек образуемых земельных участков	Перечень номеров и координат характерных точек образуемого земельного участка представлен в таблице 4 приложения 4	
Кадастровый номер земельного участка, из которого образуется земельный участок	86:00:0000000:3574	
Площадь образуемого земельного участка, га	0.1277	3.5851
Способ образования земельного участка	Образование путем раздела существующего земельного участка с сохранением исходного в измененных границах	
Сведения об отнесении (не отнесении) образуемых земельных участков к территории общего пользования	Образование земельных участков, которые будут отнесены к территориям общего пользования, не предусмотрено	
Целевое назначение лесов, вид (виды) разрешенного использования лесного участка, количественные и качественные характеристики лесного участка, сведения о нахождении лесного участка в границах особо защитных участков лесов (в случае, если подготовка проекта межевания территории осуществляется в целях определения местоположения границ образуемых и (или) изменяемых лесных участков)		
Условные номера образуемых земельных участков, кадастровые номера или иные ранее присвоенные государственные учетные номера существующих земельных участков, в отношении которых предполагается их резервирование и (или) изъятие для государственных или муниципальных нужд, их адреса или описание местоположения, перечень и адреса расположенных на таких земельных участках объектов недвижимого имущества	Образование земельных участков, в отношении которых предполагаются резервирование и (или) изъятие для государственных или муниципальных нужд, не предусмотрено	
Кадастровые номера существующих земельных участков, на которых линейный объект может быть размещен на условиях сервитута, публичного сервитута, их адреса или описание местоположения, перечень и адреса расположенных на таких земельных участках объектов недвижимого имущества		
Сведения об отнесении образуемого	Земли сельскохозяйственного назначения	

земельного участка к определенной категории земель (в том числе в случае, если земельный участок в связи с размещением линейного объекта подлежит отнесению к определенной категории земель в силу закона без необходимости принятия решения о переводе земельного участка из состава земель этой категории в другую) или сведения о необходимости перевода земельного участка из состава земель одной категории в другую		
Условный номер образуемого земельного участка	86:08:0000000:290:3У1	86:08:0000000:290:3У2
Номера характерных точек образуемых земельных участков	Перечень номеров и координат характерных точек образуемого земельного участка представлен в таблице 4 приложения 4	
Кадастровый номер земельного участка, из которого образуется земельный участок	86:08:0000000:290	
Площадь образуемого земельного участка, га	0.0046	0.0124
Способ образования земельного участка	Образование путем раздела существующего земельного участка с сохранением исходного в измененных границах	
Сведения об отнесении (не отнесении) образуемых земельных участков к территории общего пользования	Образование земельных участков, которые будут отнесены к территориям общего пользования, не предусмотрено	
Целевое назначение лесов, вид (виды) разрешенного использования лесного участка, количественные и качественные характеристики лесного участка, сведения о нахождении лесного участка в границах особо защитных участков лесов (в случае, если подготовка проекта межевания территории осуществляется в целях определения местоположения границ образуемых и (или) изменяемых лесных участков)		
Условные номера образуемых земельных участков, кадастровые номера или иные ранее присвоенные государственные учетные номера существующих земельных участков, в отношении которых предполагается их резервирование и (или) изъятие для государственных или муниципальных нужд, их адреса или описание местоположения, перечень и адреса расположенных на таких земельных участках объектов недвижимого имущества	Образование земельных участков, в отношении которых предполагаются резервирование и (или) изъятие для государственных или муниципальных нужд, не предусмотрено	
Кадастровые номера существующих земельных участков, на которых линейный объект может быть размещен на условиях сервитута, публичного сервитута, их адреса или описание местоположения, перечень и адреса расположенных на таких земельных участках объектов недвижимого имущества		

Сведения об отнесении образуемого земельного участка к определенной категории земель (в том числе в случае, если земельный участок в связи с размещением линейного объекта подлежит отнесению к определенной категории земель в силу закона без необходимости принятия решения о переводе земельного участка из состава земель этой категории в другую) или сведения о необходимости перевода земельного участка из состава земель одной категории в другую	Земли промышленности	
Условный номер образуемого земельного участка	86:08:0000000:290:3У3	86:08:0000000:290:3У4
Номера характерных точек образуемых земельных участков	Перечень номеров и координат характерных точек образуемого земельного участка представлен в таблице 4 приложения 4	
Кадастровый номер земельного участка, из которого образуется земельный участок	86:08:0000000:290	
Площадь образуемого земельного участка, га	0.0051	0.0309
Способ образования земельного участка	Образование путем раздела существующего земельного участка с сохранением исходного в измененных границах	
Сведения об отнесении (не отнесении) образуемых земельных участков к территории общего пользования	Образование земельных участков, которые будут отнесены к территориям общего пользования, не предусмотрено	
Целевое назначение лесов, вид (виды) разрешенного использования лесного участка, количественные и качественные характеристики лесного участка, сведения о нахождении лесного участка в границах особо защитных участков лесов (в случае, если подготовка проекта межевания территории осуществляется в целях определения местоположения границ образуемых и (или) изменяемых лесных участков)		
Условные номера образуемых земельных участков, кадастровые номера или иные ранее присвоенные государственные учетные номера существующих земельных участков, в отношении которых предполагается их резервирование и (или) изъятие для государственных или муниципальных нужд, их адреса или описание местоположения, перечень и адреса расположенных на таких земельных участках объектов недвижимого имущества	Образование земельных участков, в отношении которых предполагаются резервирование и (или) изъятие для государственных или муниципальных нужд, не предусмотрено	
Кадастровые номера существующих земельных участков, на которых линейный объект может быть размещен на условиях сервитута, публичного сервитута, их адреса или описание местоположения, перечень и адреса расположенных на таких земельных участках объектов		

недвижимого имущества		
Сведения об отнесении образуемого земельного участка к определенной категории земель (в том числе в случае, если земельный участок в связи с размещением линейного объекта подлежит отнесению к определенной категории земель в силу закона без необходимости принятия решения о переводе земельного участка из состава земель этой категории в другую) или сведения о необходимости перевода земельного участка из состава земель одной категории в другую	Земли промышленности	
Условный номер образуемого земельного участка	86:08:0000000:290/чзу1	86:08:0000000:290/чзу2
Номера характерных точек образуемых земельных участков	Перечень номеров и координат характерных точек образуемого земельного участка представлен в таблице 4 приложения 4	
Кадастровый номер земельного участка, из которого образуется (часть) части земельного участка	86:08:0000000:290	
Площадь образуемого земельного участка, га	0.0017	0.0050
Способ образования земельного участка	Образование (части) частей земельного участка с кадастровым номером 86:08:0000000:290	Образование (части) частей земельного участка с кадастровым номером 86:08:0000000:290
Сведения об отнесении (не отнесении) образуемых земельных участков к территории общего пользования	Образование земельных участков, которые будут отнесены к территориям общего пользования, не предусмотрено	
Целевое назначение лесов, вид (виды) разрешенного использования лесного участка, количественные и качественные характеристики лесного участка, сведения о нахождении лесного участка в границах особо защитных участков лесов (в случае, если подготовка проекта межевания территории осуществляется в целях определения местоположения границ образуемых и (или) изменяемых лесных участков)		
Условные номера образуемых земельных участков, кадастровые номера или иные ранее присвоенные государственные учетные номера существующих земельных участков, в отношении которых предполагается их резервирование и (или) изъятие для государственных или муниципальных нужд, их адреса или описание местоположения, перечень и адреса расположенных на таких земельных участках объектов недвижимого имущества	Образование земельных участков, в отношении которых предполагаются резервирование и (или) изъятие для государственных или муниципальных нужд, не предусмотрено	
Кадастровые номера существующих земельных участков, на которых линейный объект может быть размещен на условиях		

сервитута, публичного сервитута, их адреса или описание местоположения, перечень и адреса расположенных на таких земельных участках объектов недвижимого имущества		
Сведения об отнесении образуемого земельного участка к определенной категории земель (в том числе в случае, если земельный участок в связи с размещением линейного объекта подлежит отнесению к определенной категории земель в силу закона без необходимости принятия решения о переводе земельного участка из состава земель этой категории в другую) или сведения о необходимости перевода земельного участка из состава земель одной категории в другую	Земли промышленности	
Условный номер образуемого земельного участка	86:08:0000000:269:3У1	86:08:0000000:269:3У2
Номера характерных точек образуемых земельных участков	Перечень номеров и координат характерных точек образуемого земельного участка представлен в таблице 4 приложения 4	
Кадастровый номер земельного участка, из которого образуется земельный участок	86:08:0000000:269	
Площадь образуемого земельного участка, га	0.0965	0.0579
Способ образования земельного участка	Образование путем раздела существующего земельного участка с сохранением исходного в измененных границах	
Сведения об отнесении (не отнесении) образуемых земельных участков к территории общего пользования	Образование земельных участков, которые будут отнесены к территориям общего пользования, не предусмотрено	
Целевое назначение лесов, вид (виды) разрешенного использования лесного участка, количественные и качественные характеристики лесного участка, сведения о нахождении лесного участка в границах особо защитных участков лесов (в случае, если подготовка проекта межевания территории осуществляется в целях определения местоположения границ образуемых и (или) изменяемых лесных участков)		
Условные номера образуемых земельных участков, кадастровые номера или иные ранее присвоенные государственные учетные номера существующих земельных участков, в отношении которых предполагается их резервирование и (или) изъятие для государственных или муниципальных нужд, их адреса или описание местоположения, перечень и адреса расположенных на таких земельных участках объектов недвижимого имущества	Образование земельных участков, в отношении которых предполагаются резервирование и (или) изъятие для государственных или муниципальных нужд, не предусмотрено	
Кадастровые номера существующих земельных участков, на которых линейный		

объект может быть размещен на условиях сервитута, публичного сервитута, их адреса или описание местоположения, перечень и адреса расположенных на таких земельных участках объектов недвижимого имущества		
Сведения об отнесении образуемого земельного участка к определенной категории земель (в том числе в случае, если земельный участок в связи с размещением линейного объекта подлежит отнесению к определенной категории земель в силу закона без необходимости принятия решения о переводе земельного участка из состава земель этой категории в другую) или сведения о необходимости перевода земельного участка из состава земель одной категории в другую	Земли промышленности	
Условный номер образуемого земельного участка	86:08:0000000:69:3У1	86:08:0000000:69:3У2
Номера характерных точек образуемых земельных участков	Перечень номеров и координат характерных точек образуемого земельного участка представлен в таблице 4 приложения 4	
Кадастровый номер земельного участка, из которого образуется земельный участок	86:08:0000000:69	
Площадь образуемого земельного участка, га	0.0184	0.0468
Способ образования земельного участка	Образование путем раздела существующего земельного участка с сохранением исходного в измененных границах	
Сведения об отнесении (не отнесении) образуемых земельных участков к территории общего пользования	Образование земельных участков, которые будут отнесены к территориям общего пользования, не предусмотрено	
Целевое назначение лесов, вид (виды) разрешенного использования лесного участка, количественные и качественные характеристики лесного участка, сведения о нахождении лесного участка в границах особо защитных участков лесов (в случае, если подготовка проекта межевания территории осуществляется в целях определения местоположения границ образуемых и (или) изменяемых лесных участков)		
Условные номера образуемых земельных участков, кадастровые номера или иные ранее присвоенные государственные учетные номера существующих земельных участков, в отношении которых предполагается их резервирование и (или) изъятие для государственных или муниципальных нужд, их адреса или описание местоположения, перечень и адреса расположенных на таких земельных участках объектов недвижимого имущества	Образование земельных участков, в отношении которых предполагаются резервирование и (или) изъятие для государственных или муниципальных нужд, не предусмотрено	
Кадастровые номера существующих		

земельных участков, на которых линейный объект может быть размещен на условиях сервитута, публичного сервитута, их адреса или описание местоположения, перечень и адреса расположенных на таких земельных участках объектов недвижимого имущества	
Сведения об отнесении образуемого земельного участка к определенной категории земель (в том числе в случае, если земельный участок в связи с размещением линейного объекта подлежит отнесению к определенной категории земель в силу закона без необходимости принятия решения о переводе земельного участка из состава земель этой категории в другую) или сведения о необходимости перевода земельного участка из состава земель одной категории в другую	Земли промышленности
Условный номер образуемого земельного участка	86:08:0000000:467:3У1 86:08:0000000:467:3У2
Номера характерных точек образуемых земельных участков	Перечень номеров и координат характерных точек образуемого земельного участка представлен в таблице 4 приложения 4
Кадастровый номер земельного участка, из которого образуется земельный участок	86:08:0000000:467
Площадь образуемого земельного участка, га	0.1172 0.3936
Способ образования земельного участка	Образование путем раздела существующего земельного участка с сохранением исходного в измененных границах
Сведения об отнесении (не отнесении) образуемых земельных участков к территории общего пользования	Образование земельных участков, которые будут отнесены к территориям общего пользования, не предусмотрено
Целевое назначение лесов, вид (виды) разрешенного использования лесного участка, количественные и качественные характеристики лесного участка, сведения о нахождении лесного участка в границах особо защитных участков лесов (в случае, если подготовка проекта межевания территории осуществляется в целях определения местоположения границ образуемых и (или) изменяемых лесных участков)	Строительство, реконструкция, эксплуатация линейных объектов
Условные номера образуемых земельных участков, кадастровые номера или иные ранее присвоенные государственные учетные номера существующих земельных участков, в отношении которых предполагается их резервирование и (или) изъятие для государственных или муниципальных нужд, их адреса или описание местоположения, перечень и адреса расположенных на таких земельных участках объектов недвижимого имущества	Образование земельных участков, в отношении которых предполагаются резервирование и (или) изъятие для государственных или муниципальных нужд, не предусмотрено

Кадастровые номера существующих земельных участков, на которых линейный объект может быть размещен на условиях сервитута, публичного сервитута, их адреса или описание местоположения, перечень и адреса расположенных на таких земельных участках объектов недвижимого имущества	
Сведения об отнесении образуемого земельного участка к определенной категории земель (в том числе в случае, если земельный участок в связи с размещением линейного объекта подлежит отнесению к определенной категории земель в силу закона без необходимости принятия решения о переводе земельного участка из состава земель этой категории в другую) или сведения о необходимости перевода земельного участка из состава земель одной категории в другую	Земли лесного фонда

Перечень кадастровых номеров существующих земельных участков, на которых линейный объект может быть размещен на условиях сервитута, публичного сервитута, их адреса или описание местоположения, перечень и адреса расположенных на таких земельных участках объектов недвижимого имущества (при наличии сведений о них в Едином государственном реестре недвижимости)

Перечень кадастровых номеров существующих земельных участков, на которых линейные объекты могут быть размещены на условиях сервитута, публичного сервитута, представлен в таблице 3.

Таблица 3

Перечень кадастровых номеров существующих земельных участков, на которых линейные объекты могут быть размещены на условиях сервитута, публичного сервитута

Условный номер образуемого земельного участка	86:08:0020801:17273/чзу1	86:08:0020801:7476 /чзу1
Номера характерных точек образуемых земельных участков	Перечень номеров и координат характерных точек образуемого земельного участка представлен в таблице 4 приложения 4	
Кадастровый номер земельного участка, из которого образуется земельный участок		
Площадь образуемого земельного участка, га	0.1354	0.0008
Способ образования земельного участка	Установление сервитута	Установление сервитута
Сведения об отнесении (не отнесении) образуемых земельных участков к территории общего пользования	Образование земельных участков, которые будут отнесены к территориям общего пользования, не предусмотрено	
Целевое назначение лесов, вид (виды) разрешенного использования лесного участка, количественные и качественные характеристики лесного участка, сведения о нахождении лесного участка в границах особо защитных участков лесов (в случае, если		

подготовка проекта межевания территории осуществляется в целях определения местоположения границ образуемых и (или) изменяемых лесных участков)		
Условные номера образуемых земельных участков, кадастровые номера или иные ранее присвоенные государственные учетные номера существующих земельных участков, в отношении которых предполагается их резервирование и (или) изъятие для государственных или муниципальных нужд, их адреса или описание местоположения, перечень и адреса расположенных на таких земельных участках объектов недвижимого имущества	Образование земельных участков, в отношении которых предполагаются резервирование и (или) изъятие для государственных или муниципальных нужд, не предусмотрено	
Кадастровые номера существующих земельных участков, на которых линейный объект может быть размещен на условиях сервитута, публичного сервитута, их адреса или описание местоположения, перечень и адреса расположенных на таких земельных участках объектов недвижимого имущества	86:08:0020801:17273	86:08:0020801:7476
Сведения об отнесении образуемого земельного участка к определенной категории земель (в том числе в случае, если земельный участок в связи с размещением линейного объекта подлежит отнесению к определенной категории земель в силу закона без необходимости принятия решения о переводе земельного участка из состава земель этой категории в другую) или сведения о необходимости перевода земельного участка из состава земель одной категории в другую	Земли промышленности	Земли промышленности
Условный номер образуемого земельного участка	86:08:0020801:17273/чзу2	86:08:0020801:17278/чзу1
Номера характерных точек образуемых земельных участков	Перечень номеров и координат характерных точек образуемого земельного участка представлен в таблице 4 приложения 4	
Кадастровый номер земельного участка, из которого образуется земельный участок	-	
Площадь образуемого земельного участка, га	0.0412	0.0325
Способ образования земельного участка	Установление сервитута	Установление сервитута
Сведения об отнесении (не отнесении) образуемых земельных участков к территории общего пользования	Образование земельных участков, которые будут отнесены к территориям общего пользования, не предусмотрено	
Целевое назначение лесов, вид (виды) разрешенного использования лесного участка, количественные и качественные характеристики лесного участка, сведения о нахождении лесного участка в границах особо защитных участков лесов (в случае, если подготовка проекта межевания территории осуществляется в целях определения местоположения границ образуемых и (или) изменяемых лесных участков)		
Условные номера образуемых земельных участков, кадастровые номера или иные ранее присвоенные государственные учетные номера существующих земельных участков, в отношении которых предполагается их резервирование и (или) изъятие для государственных или муниципальных нужд, их адреса или описание местоположения, перечень и адреса расположенных на таких земельных участках объектов недвижимого имущества	Образование земельных участков, в отношении которых предполагаются резервирование и (или) изъятие для государственных или муниципальных нужд, не предусмотрено	
Кадастровые номера существующих земельных	86:08:0020801:17273	86:08:0020801:1727

участков, на которых линейный объект может быть размещен на условиях сервитута, публичного сервитута, их адреса или описание местоположения, перечень и адреса расположенных на таких земельных участках объектов недвижимого имущества		8
Сведения об отнесении образуемого земельного участка к определенной категории земель (в том числе в случае, если земельный участок в связи с размещением линейного объекта подлежит отнесению к определенной категории земель в силу закона без необходимости принятия решения о переводе земельного участка из состава земель этой категории в другую) или сведения о необходимости перевода земельного участка из состава земель одной категории в другую	Земли промышленности	Земли промышленности

Перечень координат характерных точек образуемых земельных участков

Перечень координат характерных точек образуемых земельных участков в системе координат - МСК-86 (зона 3) представлен в таблице 4.

Таблица 4

Перечень координат характерных точек образуемых земельных участков

Номер характерной точки	X	Y
86:08:0020801:ЗУ1, площадью 6.6185 га		
:ЗУ1(1)		
1	3533769.90	973846.83
2	3533769.75	973847.45
3	3533763.46	973845.95
4	3533758.76	973865.74
5	3533752.92	973862.33
6	3533747.60	973857.18
7	3533742.99	973850.35
8	3533740.77	973841.94
9	3533741.53	973836.12
10	3533736.04	973835.28
11	3533736.62	973831.51
12	3533765.59	973838.71
13	3533765.52	973839.14
14	3533763.35	973838.81
15	3533765.59	973844.03
1	3533769.90	973846.83
:ЗУ1(2)		
16	3533910.69	973585.17
17	3533905.99	973586.34
18	3533865.41	973596.28
19	3533861.00	973597.28
20	3533832.24	973604.02
21	3533823.94	973607.61
22	3533824.42	973607.93
23	3533818.26	973617.05
24	3533816.64	973615.95
25	3533814.16	973622.07
26	3533814.14	973622.11
27	3533810.89	973635.75

28	3533804.41	973658.34
29	3533792.41	973706.89
30	3533792.40	973706.94
31	3533792.37	973707.07
32	3533775.57	973703.61
33	3533765.46	973749.94
34	3533774.51	973751.88
35	3533781.09	973745.21
36	3533782.61	973745.56
37	3533771.49	973794.46
38	3533770.65	973794.26
39	3533766.68	973811.17
40	3533748.55	973806.66
41	3533787.77	973607.49
42	3533790.85	973599.55
43	3533785.25	973595.50
44	3533792.14	973585.32
45	3533797.97	973589.18
46	3533803.80	973583.99
47	3533808.91	973580.69
48	3533818.22	973576.97
49	3533869.92	973564.35
50	3533874.38	973563.25
51	3533896.17	973557.54
16	3533910.69	973585.17
:3Y1(3)		
52	3533989.57	973431.04
53	3533983.59	973459.35
54	3533941.83	973571.82
55	3533938.05	973574.64
56	3533931.92	973578.25
57	3533917.53	973550.89
58	3533917.54	973550.89
59	3533917.54	973550.88
60	3533921.00	973548.66
61	3533924.26	973546.00
62	3533928.37	973541.42
63	3533931.47	973536.48
64	3533934.18	973531.47
65	3533956.55	973440.60
52	3533989.57	973431.04
:3Y1(4)		
66	3533994.79	973406.34
67	3533992.30	973418.15
68	3533991.57	973418.34
69	3533991.95	973419.78
70	3533991.12	973423.69
71	3533989.92	973429.39
72	3533956.95	973438.93
73	3533958.57	973431.78
74	3533963.36	973410.75
66	3533994.79	973406.34
:3Y1(5)		
75	3534183.01	972985.90
76	3534142.23	973031.20
77	3534141.91	973033.29
78	3534143.61	973037.66
79	3534146.19	973052.52
80	3534146.26	973057.96
81	3534146.14	973065.41

82	3534145.68	973072.33
83	3534144.70	973078.85
84	3534143.26	973084.45
85	3534141.00	973090.47
86	3534137.52	973097.23
87	3534137.48	973097.30
88	3534120.35	973126.75
89	3534102.12	973152.99
90	3534036.19	973259.11
91	3534028.63	973282.02
92	3534031.75	973283.58
93	3534026.97	973293.44
94	3534019.99	973294.40
95	3534019.99	973294.41
96	3534007.57	973345.71
97	3534010.40	973346.74
98	3534007.46	973354.81
99	3533975.33	973360.19
100	3533992.91	973281.76
101	3533984.71	973273.64
102	3533990.08	973262.58
103	3533997.36	973265.03
104	3534016.96	973239.92
105	3534074.39	973135.97
106	3534087.66	973112.56
107	3534107.12	973078.48
108	3534111.89	973068.55
109	3534115.48	973054.83
110	3534115.73	973047.59
111	3534113.20	973033.79
112	3534088.26	972975.89
113	3534086.98	972972.06
114	3534085.86	972968.72
115	3534083.36	972954.33
116	3534082.32	972937.66
117	3534083.78	972926.15
118	3534078.28	972926.03
119	3534078.51	972913.73
120	3534084.00	972913.82
121	3534086.73	972875.16
122	3534079.66	972872.17
123	3534079.90	972859.87
124	3534088.24	972854.41
125	3534112.37	972854.76
126	3534116.13	972861.20
127	3534115.93	972872.10
128	3534112.23	972875.45
129	3534112.55	972887.67
130	3534115.79	972892.57
131	3534141.48	972899.24
132	3534145.46	972899.91
133	3534158.32	972902.02
134	3534158.43	972910.59
135	3534113.81	972918.75
136	3534113.78	972918.76
137	3534113.77	972918.76
138	3534113.64	972926.04
139	3534111.33	972926.00
140	3534111.59	972940.35
141	3534114.10	972960.10

142	3534115.23	972963.98
143	3534124.84	972991.00
144	3534124.84	972991.03
145	3534129.89	973000.63
146	3534133.86	973001.15
147	3534165.20	972969.63
148	3534165.39	972969.43
75	3534183.01	972985.90
3Y1(6)		
149	3534536.12	972145.63
150	3534524.63	972171.16
151	3534473.76	972173.52
152	3534465.38	972174.92
153	3534458.30	972177.01
154	3534447.61	972183.32
155	3534442.30	972188.87
156	3534442.29	972188.88
157	3534438.12	972195.20
158	3534411.22	972251.95
159	3534388.91	972303.65
160	3534381.35	972335.75
161	3534382.22	972359.40
162	3534380.08	972402.11
163	3534384.09	972408.29
164	3534377.97	972412.67
165	3534371.91	972433.95
166	3534368.64	972463.47
167	3534367.18	972498.50
168	3534364.02	972513.88
169	3534359.51	972527.10
170	3534354.59	972537.54
171	3534348.55	972547.39
172	3534343.10	972554.83
173	3534336.93	972561.98
174	3534328.66	972569.86
175	3534317.73	972578.15
176	3534304.00	972586.09
177	3534293.54	972590.19
178	3534281.13	972594.20
179	3534259.68	972601.00
180	3534258.03	972604.42
181	3534256.33	972664.65
182	3534229.68	972664.10
183	3534229.22	972617.42
184	3534226.16	972615.15
185	3534220.31	972616.98
186	3534207.17	972622.32
187	3534169.07	972635.08
188	3534156.63	972638.16
189	3534156.57	972638.18
190	3534143.23	972642.97
191	3534143.22	972642.98
192	3534144.35	972644.95
193	3534134.78	972650.45
194	3534133.72	972648.56
195	3534127.34	972656.80
196	3534122.42	972667.52
197	3534122.38	972667.65
198	3534122.34	972667.80
199	3534122.31	972667.88

200	3534119.47	972685.19
201	3534118.53	972711.30
202	3534120.79	972711.24
203	3534120.59	972722.19
204	3534118.43	972722.15
205	3534115.88	972771.56
206	3534118.52	972775.17
207	3534188.23	972775.34
208	3534193.76	972773.65
209	3534197.83	972770.83
210	3534197.99	972764.65
211	3534202.50	972764.76
212	3534207.03	972764.87
213	3534207.25	972756.38
214	3534223.15	972756.78
215	3534223.30	972750.93
216	3534225.30	972750.99
217	3534225.48	972756.41
218	3534225.21	972763.94
219	3534223.43	972771.02
220	3534221.08	972776.16
221	3534216.34	972783.16
222	3534209.61	972789.73
223	3534201.58	972793.65
224	3534197.23	972795.19
225	3534193.20	972796.15
226	3534120.09	972799.65
227	3534114.43	972802.94
228	3534114.46	972829.83
229	3534117.76	972833.48
230	3534117.71	972836.43
231	3534079.00	972835.84
232	3534079.06	972832.09
233	3534088.46	972829.21
234	3534089.70	972803.09
235	3534085.53	972798.68
236	3534046.44	972789.57
237	3534046.79	972780.99
238	3534083.34	972775.19
239	3534090.07	972772.55
240	3534091.39	972722.30
241	3534091.32	972722.32
242	3534085.49	972722.21
243	3534085.72	972709.91
244	3534091.54	972710.02
245	3534093.54	972661.34
246	3534098.59	972647.41
247	3534105.13	972636.56
248	3534114.57	972626.09
249	3534118.11	972623.06
250	3534115.18	972617.54
251	3534125.85	972611.42
252	3534128.79	972616.59
253	3534142.18	972610.42
254	3534251.63	972573.31
255	3534282.73	972561.83
256	3534282.79	972561.80
257	3534282.93	972561.73
258	3534304.92	972549.55
259	3534321.40	972533.53

260	3534330.57	972519.25
261	3534336.34	972504.84
262	3534340.72	972486.27
263	3534344.88	972432.63
264	3534339.05	972423.66
265	3534346.13	972418.86
266	3534357.23	972329.85
267	3534357.24	972329.73
268	3534357.24	972329.71
269	3534357.25	972329.56
270	3534355.90	972318.50
271	3534360.86	972297.58
272	3534384.90	972245.95
273	3534410.82	972181.64
274	3534415.26	972173.37
275	3534419.42	972167.69
276	3534426.78	972160.41
277	3534436.44	972153.67
278	3534447.23	972148.75
279	3534455.20	972146.53
280	3534469.32	972145.39
281	3534490.64	972145.10
149	3534536.12	972145.63
:3Y1(7)		
282	3534578.06	972148.92
283	3534567.87	972172.35
284	3534554.15	972171.39
285	3534563.59	972150.39
282	3534578.06	972148.92
:3Y1(8)		
286	3534702.70	972146.34
287	3534691.41	972167.65
288	3534681.18	972166.32
289	3534666.46	972165.53
290	3534646.74	972166.27
291	3534639.91	972167.10
292	3534602.96	972146.40
293	3534605.02	972146.19
294	3534654.63	972144.80
295	3534654.71	972144.64
296	3534663.09	972144.09
297	3534675.80	972142.83
298	3534681.01	972143.04
299	3534688.20	972143.63
300	3534697.19	972145.14
286	3534702.70	972146.34
:3Y1(9)		
301	3534791.18	972182.75
302	3534782.87	972197.21
303	3534772.99	972194.17
304	3534771.84	972197.21
305	3534761.56	972193.34
306	3534762.68	972190.36
307	3534756.83	972188.28
308	3534737.73	972181.53
309	3534734.60	972179.89
310	3534741.99	972163.88
311	3534746.04	972165.43
312	3534764.90	972172.66
301	3534791.18	972182.75

86:08:0020801:ЗУ2, площадью 0.1183 га		
1	3534567.87	972172.35
2	3534572.82	972172.69
3	3534611.52	972170.55
4	3534639.91	972167.10
5	3534602.96	972146.40
6	3534578.06	972148.92
1	3534567.87	972172.35
86:08:0020801:ЗУ3, площадью 3.3502 га		
:ЗУ3(1)		
1	3536210.25	974507.63
2	3536208.52	974504.02
3	3535267.84	974954.74
4	3535213.63	974988.47
5	3534800.08	974765.29
6	3534742.07	974733.95
7	3534693.57	974735.32
8	3534668.13	974694.00
9	3534520.32	974614.16
10	3534197.62	974367.62
11	3534153.19	974361.86
12	3534137.01	974322.91
13	3533996.08	974215.30
14	3533869.93	974132.23
15	3533816.40	974129.14
16	3533810.47	974128.80
17	3533796.76	974101.46
18	3533789.85	974087.65
19	3533765.32	974038.69
20	3533736.72	973981.64
21	3533777.16	973961.37
22	3533784.62	973930.01
23	3533777.66	973929.06
24	3533772.48	973950.83
25	3533770.07	973950.25
26	3533768.27	973958.00
27	3533727.32	973978.52
28	3533759.06	974041.83
29	3533783.58	974090.77
30	3533790.50	974104.58
31	3533808.83	974141.14
32	3533812.41	974139.35
33	3533809.09	974132.73
34	3533818.28	974133.26
35	3533868.63	974136.16
36	3533993.76	974218.57
37	3534133.73	974325.43
38	3534150.38	974365.53
39	3534196.04	974371.44
40	3534518.15	974617.53
41	3534665.28	974697.01
42	3534691.37	974739.38
43	3534741.11	974737.98
44	3534798.18	974768.81
45	3535213.77	974993.09
46	3535269.76	974958.25
1	3536210.25	974507.63
:ЗУ3(2)		

47	3533804.06	973848.28
48	3533774.06	973840.82
49	3533773.87	973841.63
50	3533782.24	973843.62
51	3533781.15	973848.20
52	3533785.41	973849.22
53	3533784.97	973851.06
54	3533788.86	973851.99
55	3533790.39	973845.55
56	3533797.13	973847.16
57	3533787.85	973886.20
58	3533794.70	973887.63
47	3533804.06	973848.28
:3Y3(3)		
59	3533782.57	973878.46
60	3533778.67	973877.53
61	3533777.15	973883.96
62	3533781.06	973884.78
59	3533782.57	973878.46
:3Y3(4)		
63	3533787.60	973792.02
64	3533785.75	973791.58
65	3533784.34	973797.51
66	3533786.15	973797.94
63	3533787.60	973792.02
:3Y3(5)		
67	3533818.02	973301.98
68	3533814.22	973287.62
69	3533904.52	973224.76
70	3533987.44	973217.73
71	3534066.97	973051.90
72	3534085.17	973015.50
73	3534073.83	972982.26
74	3534088.26	972975.89
75	3534086.98	972972.07
76	3534077.52	972976.26
77	3534077.11	972975.35
78	3534068.54	972979.13
79	3534080.84	973015.21
80	3534063.38	973050.14
81	3533984.82	973213.94
82	3533903.11	973220.86
83	3533808.77	973286.54
84	3533811.74	973297.78
85	3533812.71	973297.52
86	3533814.16	973303.00
67	3533818.02	973301.98
:3Y3(6)		
87	3533865.41	973596.28
88	3533861.00	973597.28
89	3533860.36	973599.65
90	3533855.60	973617.19
91	3533854.64	973616.93
92	3533852.28	973625.61
93	3533853.25	973625.88
94	3533850.03	973637.78
95	3533839.14	973683.55
96	3533836.59	973694.25
97	3533829.97	973722.11
98	3533829.50	973724.06

99	3533814.61	973786.64
100	3533818.51	973787.57
101	3533833.41	973724.96
102	3533833.87	973723.01
103	3533840.48	973695.17
104	3533843.03	973684.48
105	3533853.91	973638.77
106	3533864.81	973598.49
87	3533865.41	973596.28
:3Y3(7)		
107	3533880.89	973539.16
108	3533875.19	973517.66
109	3533874.59	973516.51
110	3533870.82	973516.77
111	3533876.75	973539.15
112	3533870.78	973561.15
113	3533869.92	973564.35
114	3533874.38	973563.25
115	3533875.39	973559.52
107	3533880.89	973539.16
:3Y3(8)		
116	3534143.97	972913.18
117	3534143.40	972913.27
118	3534141.42	972913.59
119	3534139.85	972913.85
120	3534135.74	972950.55
121	3534114.10	972960.10
122	3534115.23	972963.98
123	3534139.46	972953.28
116	3534143.97	972913.18
:3Y3(9)		
124	3534150.47	972855.33
125	3534146.40	972855.27
126	3534141.48	972899.24
127	3534145.46	972899.91
124	3534150.47	972855.33
:3Y3(10)		
128	3534197.23	972795.19
129	3534193.20	972796.15
130	3534192.68	972817.07
131	3534149.78	972816.00
132	3534148.71	972825.60
133	3534149.71	972825.71
134	3534148.45	972836.90
135	3534152.54	972836.96
136	3534154.43	972820.11
137	3534171.98	972820.60
138	3534171.98	972822.65
139	3534174.04	972822.65
140	3534174.04	972820.60
141	3534196.59	972821.16
128	3534197.23	972795.19
:3Y3(11)		
142	3534227.38	972661.00
143	3534193.97	972660.19
144	3534193.37	972684.12
145	3534191.23	972684.03
146	3534189.99	972728.94
147	3534196.26	972729.09
148	3534197.87	972664.29

149	3534227.29	972665.00
142	3534227.38	972661.00
:3Y3(12)		
150	3534197.99	972764.65
151	3534193.98	972764.55
152	3534193.76	972773.65
153	3534194.06	972773.49
154	3534197.71	972770.94
155	3534197.83	972770.83
150	3534197.99	972764.65
:3Y3(13)		
156	3536400.15	974474.84
157	3536368.48	974466.69
158	3536369.15	974464.18
159	3536360.66	974462.00
160	3536353.92	974460.28
161	3536351.77	974468.67
162	3536258.12	974513.56
163	3536245.14	974486.48
164	3536243.25	974487.39
165	3536255.81	974513.59
166	3536254.10	974514.43
167	3536256.24	974518.90
168	3536358.66	974469.80
169	3536360.71	974468.82
170	3536400.00	974478.92
156	3536400.15	974474.84
:3Y3(14)		
171	3538641.29	973349.69
172	3538617.48	973339.87
173	3538344.02	973481.96
174	3538293.52	973508.21
175	3538278.75	973515.88
176	3538262.03	973524.57
177	3538264.33	973527.89
178	3538280.60	973519.43
179	3538295.37	973511.77
180	3538345.87	973485.52
181	3538617.68	973344.28
182	3538639.78	973353.39
171	3538641.29	973349.69
:3Y3(15)		
183	3539038.43	973304.10
184	3539035.82	973301.04
185	3538978.15	973364.81
186	3538874.04	973360.51
187	3538828.13	973354.40
188	3538791.82	973411.67
189	3538678.55	973365.03
190	3538677.05	973368.74
191	3538694.93	973376.10
192	3538692.01	973383.19
193	3538696.78	973385.15
194	3538698.23	973381.62
195	3538697.16	973381.18
196	3538698.63	973377.62
197	3538793.39	973416.65
198	3538825.76	973365.61
199	3538826.61	973366.15
200	3538831.22	973358.85

201	3538873.69	973364.50
202	3538979.86	973368.89
183	3539038.43	973304.10
:3Y3(16)		
203	3539060.08	973280.14
204	3539057.49	973277.06
205	3539041.23	973295.04
206	3539043.84	973298.11
207	3539046.56	973295.11
208	3539047.37	973295.84
209	3539052.94	973289.70
210	3539052.12	973288.95
203	3539060.08	973280.14
:3Y3(17)		
211	3540266.95	974507.27
212	3540266.43	974500.50
213	3540174.55	974392.74
214	3540166.14	974382.87
215	3539978.90	974163.23
216	3539971.69	974154.77
217	3539933.58	974110.07
218	3539923.49	974098.23
219	3539538.49	973646.61
220	3539526.26	973580.29
221	3539463.37	973558.49
222	3539433.85	973523.91
223	3539424.07	973512.44
224	3539421.04	973508.90
225	3539375.20	973451.86
226	3539361.73	973435.10
227	3539348.23	973418.31
228	3539313.31	973374.86
229	3539290.87	973346.94
230	3539261.93	973314.84
231	3539252.20	973304.06
232	3539245.54	973296.66
233	3539205.78	973252.57
234	3539156.26	973197.66
235	3539148.36	973188.90
236	3539126.82	973208.42
237	3539112.11	973221.73
238	3539102.70	973230.26
239	3539086.65	973244.80
240	3539062.95	973271.02
241	3539065.55	973274.10
242	3539089.48	973247.63
243	3539105.31	973233.30
244	3539114.63	973224.86
245	3539134.93	973206.47
246	3539148.08	973194.56
247	3539153.17	973200.20
248	3539204.93	973257.62
249	3539240.23	973296.76
250	3539287.82	973349.54
251	3539311.13	973378.53
252	3539345.15	973420.86
253	3539356.58	973435.08
254	3539371.32	973453.42
255	3539417.96	973511.45
256	3539420.31	973514.21

257	3539431.33	973527.10
258	3539461.03	973561.91
259	3539522.75	973583.32
260	3539534.75	973648.39
261	3539919.35	974099.54
262	3539929.46	974111.40
263	3539968.24	974156.89
264	3539974.97	974164.79
265	3540161.98	974384.16
266	3540171.32	974395.11
211	3540266.95	974507.27
:3Y3(18)		
267	3540426.29	974688.03
268	3540319.82	974563.13
269	3540319.72	974569.19
270	3540423.25	974690.62
267	3540426.29	974688.03
:3Y3(19)		
271	3540957.30	975277.52
272	3540934.44	975258.08
273	3540906.23	975234.11
274	3540894.25	975223.92
275	3540875.50	975207.98
276	3540882.30	975168.94
277	3540870.53	975105.07
278	3540871.48	975104.90
279	3540870.16	975097.50
280	3540862.55	975094.80
281	3540839.97	975086.78
282	3540831.72	975083.85
283	3540819.47	975079.50
284	3540768.89	975061.53
285	3540746.01	974828.68
286	3540745.76	974826.13
287	3540700.91	974810.21
288	3540669.12	974798.92
289	3540607.72	974777.11
290	3540598.06	974773.68
291	3540523.72	974747.29
292	3540516.13	974744.59
293	3540506.48	974741.16
294	3540456.44	974723.40
295	3540456.14	974723.04
296	3540453.09	974725.64
297	3540454.09	974726.81
298	3540464.90	974730.65
299	3540471.97	974733.16
300	3540486.63	974738.36
301	3540489.64	974739.43
302	3540505.14	974744.93
303	3540514.80	974748.36
304	3540522.39	974751.05
305	3540596.72	974777.45
306	3540606.38	974780.88
307	3540667.78	974802.69
308	3540699.57	974813.97
309	3540742.02	974829.04
310	3540742.78	974836.78
311	3540765.16	975064.45
312	3540818.14	975083.27

313	3540830.37	975087.62
314	3540838.62	975090.55
315	3540861.21	975098.57
316	3540865.55	975100.11
317	3540878.24	975168.96
318	3540871.17	975209.54
319	3540891.66	975226.96
320	3540903.64	975237.15
321	3540931.84	975261.11
322	3540956.20	975281.82
271	3540957.30	975277.52
86:08:0020801:ЗУ4, площадью 0.1300 га		
1	3534223.82	972729.76
2	3534205.21	972729.31
3	3534196.26	972729.09
4	3534189.99	972728.94
5	3534183.42	972728.78
6	3534182.54	972764.27
7	3534193.98	972764.55
8	3534197.99	972764.65
9	3534202.50	972764.76
10	3534207.03	972764.87
11	3534207.25	972756.38
12	3534223.15	972756.78
13	3534223.30	972750.93
1	3534223.82	972729.76
86:08:0020801:ЗУ5, площадью 0.0021 га		
:ЗУ5(1)		
1	3533870.74	973618.46
2	3533869.79	973620.28
3	3533867.98	973619.33
4	3533868.93	973617.51
1	3533870.74	973618.46
:ЗУ5(2)		
5	3534069.06	972716.71
6	3534067.01	972716.71
7	3534067.01	972714.66
8	3534069.06	972714.66
5	3534069.06	972716.71
:ЗУ5(3)		
9	3534069.93	972690.45
10	3534067.88	972690.45
11	3534067.88	972688.40
12	3534069.93	972688.40
9	3534069.93	972690.45
:ЗУ5(4)		
13	3534086.92	973027.39
14	3534085.84	973029.13
15	3534084.10	973028.04
16	3534085.18	973026.30
13	3534086.92	973027.39
:ЗУ5(5)		
17	3534092.64	973039.27
18	3534091.69	973041.09
19	3534089.88	973040.14
20	3534090.82	973038.32
17	3534092.64	973039.27
86:08:0020801:ЗУ6,		

площадью 1.0720 га		
:ЗУ6(1)		
1	3533783.58	974090.77
2	3533776.70	974094.20
3	3533756.20	974053.11
4	3533759.34	974051.54
5	3533755.42	974043.65
6	3533759.06	974041.83
1	3533783.58	974090.77
:ЗУ6(2)		
7	3533797.36	974083.90
8	3533789.85	974087.65
9	3533765.32	974038.69
10	3533768.62	974037.04
11	3533772.56	974044.94
12	3533776.86	974042.79
7	3533797.36	974083.90
:ЗУ6(3)		
13	3533816.97	974127.36
14	3533815.80	974127.95
15	3533816.40	974129.14
16	3533810.47	974128.80
17	3533796.76	974101.46
18	3533802.60	974098.55
13	3533816.97	974127.36
:ЗУ6(4)		
19	3533818.28	974133.26
20	3533817.54	974145.04
21	3533803.40	974144.15
22	3533799.41	974136.12
23	3533798.54	974136.56
24	3533784.16	974107.74
25	3533790.50	974104.58
26	3533808.83	974141.14
27	3533812.41	974139.35
28	3533809.09	974132.73
19	3533818.28	974133.26
:ЗУ6(5)		
29	3533839.14	973683.55
30	3533836.59	973694.25
31	3533828.90	973692.42
32	3533831.45	973681.72
29	3533839.14	973683.55
:ЗУ6(6)		
33	3533864.52	973689.59
34	3533861.98	973700.28
35	3533840.48	973695.17
36	3533843.03	973684.48
33	3533864.52	973689.59
:ЗУ6(7)		
37	3533987.68	973134.45
38	3533943.57	973192.13
39	3533910.77	973216.45
40	3533884.20	973231.18
41	3533877.47	973234.92
42	3533867.62	973237.78
43	3533842.09	973245.20
44	3533798.58	973248.60
45	3533797.55	973235.49
46	3533839.51	973232.21

47	3533873.42	973222.36
48	3533905.09	973205.97
49	3533932.29	973183.19
50	3533976.19	973125.77
37	3533987.68	973134.45
:3Y6(8)		
51	3536400.00	974478.92
52	3536399.64	974488.06
53	3536356.80	974477.05
54	3536358.66	974469.80
55	3536360.71	974468.82
51	3536400.00	974478.92
:3Y6(9)		
56	3536400.51	974465.72
57	3536400.15	974474.84
58	3536368.48	974466.69
59	3536369.15	974464.18
60	3536360.66	974462.00
61	3536362.23	974455.89
56	3536400.51	974465.72
:3Y6(10)		
62	3538278.75	973515.88
63	3538262.03	973524.57
64	3538256.96	973517.23
65	3538274.68	973508.03
62	3538278.75	973515.88
:3Y6(11)		
66	3538284.75	973527.41
67	3538269.49	973535.35
68	3538264.33	973527.89
69	3538280.60	973519.43
66	3538284.75	973527.41
:3Y6(12)		
70	3538344.02	973481.96
71	3538293.52	973508.21
72	3538289.44	973500.36
73	3538339.95	973474.11
70	3538344.02	973481.96
:3Y6(13)		
74	3538350.02	973493.51
75	3538299.51	973519.74
76	3538295.37	973511.77
77	3538345.87	973485.52
74	3538350.02	973493.51
:3Y6(14)		
78	3540514.80	974748.36
79	3540512.45	974754.96
80	3540502.80	974751.54
81	3540505.14	974744.93
78	3540514.80	974748.36
:3Y6(15)		
82	3540518.52	974737.88
83	3540516.13	974744.59
84	3540506.48	974741.16
85	3540508.86	974734.45
82	3540518.52	974737.88
:3Y6(16)		
86	3540596.72	974777.45
87	3540594.38	974784.03
88	3540520.05	974757.64

89	3540522.39	974751.05
86	3540596.72	974777.45
:3Y6(17)		
90	3540600.45	974766.95
91	3540598.06	974773.68
92	3540523.72	974747.29
93	3540526.11	974740.55
94	3540544.22	974746.98
95	3540575.62	974758.14
90	3540600.45	974766.95
:3Y6(18)		
96	3540667.78	974802.69
97	3540665.44	974809.26
98	3540604.04	974787.45
99	3540606.38	974780.88
96	3540667.78	974802.69
:3Y6(19)		
100	3540671.51	974792.18
101	3540669.12	974798.92
102	3540607.72	974777.11
103	3540610.11	974770.38
100	3540671.51	974792.18
:3Y6(20)		
104	3540742.78	974836.78
105	3540697.22	974820.60
106	3540699.57	974813.97
107	3540742.02	974829.04
104	3540742.78	974836.78
:3Y6(21)		
108	3540749.16	974819.81
109	3540746.01	974828.68
110	3540745.76	974826.13
111	3540700.91	974810.21
112	3540703.28	974803.53
108	3540749.16	974819.81
:3Y6(22)		
113	3540830.37	975087.62
114	3540829.89	975089.00
115	3540817.65	975084.65
116	3540818.14	975083.27
113	3540830.37	975087.62
:3Y6(23)		
117	3540832.21	975082.45
118	3540831.72	975083.85
119	3540819.47	975079.50
120	3540819.97	975078.10
117	3540832.21	975082.45
:3Y6(24)		
121	3540861.21	975098.57
122	3540860.71	975099.97
123	3540838.13	975091.95
124	3540838.62	975090.55
121	3540861.21	975098.57
:3Y6(25)		
125	3540863.04	975093.43
126	3540862.55	975094.80
127	3540839.97	975086.78
128	3540840.45	975085.41
125	3540863.04	975093.43
:3Y6(26)		

129	3540903.64	975237.15
130	3540898.65	975243.01
131	3540886.67	975232.81
132	3540891.66	975226.96
129	3540903.64	975237.15
:3У6(27)		
133	3540909.60	975230.16
134	3540906.23	975234.11
135	3540894.25	975223.92
136	3540897.62	975219.96
133	3540909.60	975230.16
:3У6(28)		
137	3540956.20	975281.82
138	3540951.97	975298.33
139	3540950.62	975297.15
140	3540938.68	975282.12
141	3540929.57	975270.66
142	3540927.42	975266.25
143	3540931.84	975261.11
137	3540956.20	975281.82
:3У6(29)		
144	3540961.74	975260.10
145	3540957.30	975277.52
146	3540934.44	975258.08
147	3540938.24	975253.66
148	3540942.27	975254.40
149	3540949.24	975255.67
144	3540961.74	975260.10
86:08:0020801:3У7, площадью 0.0117 га		
:3У7(1)		
1	3533829.97	973722.11
2	3533829.50	973724.06
3	3533804.25	973718.25
4	3533804.71	973716.30
1	3533829.97	973722.11
:3У7(2)		
5	3533865.64	973730.32
6	3533864.97	973732.21
7	3533847.68	973728.24
8	3533833.41	973724.96
9	3533833.87	973723.01
10	3533848.12	973726.29
5	3533865.64	973730.32
86:08:0020801:3У8, площадью 0.3356 га		
1	3533766.68	973811.17
2	3533819.04	973824.19
3	3533827.27	973789.65
4	3533818.51	973787.57
5	3533814.61	973786.64
6	3533790.30	973780.86
7	3533790.07	973781.79
8	3533789.12	973781.57
9	3533796.94	973748.86
10	3533806.65	973751.10
11	3533812.70	973725.72
12	3533803.02	973723.42
13	3533804.25	973718.25
14	3533804.71	973716.30

15	3533806.14	973710.27
16	3533806.22	973709.93
17	3533796.93	973708.01
18	3533792.37	973707.07
19	3533775.57	973703.61
20	3533765.46	973749.94
21	3533774.51	973751.88
22	3533781.09	973745.21
23	3533782.61	973745.56
24	3533787.89	973746.77
25	3533793.04	973747.96
26	3533784.30	973784.52
27	3533789.15	973785.68
28	3533787.60	973792.02
29	3533786.15	973797.94
30	3533784.34	973797.51
31	3533776.49	973795.65
32	3533771.49	973794.46
33	3533770.65	973794.26
1	3533766.68	973811.17
86:08:0020801:3У9, площадью 0.0835 га		
1	3533793.92	973856.86
2	3533789.11	973855.65
3	3533789.92	973852.24
4	3533788.86	973851.99
5	3533784.97	973851.06
6	3533769.75	973847.45
7	3533763.46	973845.95
8	3533758.76	973865.74
9	3533757.17	973872.42
10	3533778.67	973877.53
11	3533782.57	973878.46
12	3533783.62	973878.71
13	3533784.69	973874.25
14	3533789.59	973875.40
1	3533793.92	973856.86
86:08:0020801:3У10, площадью 0.1927 га		
1	3536255.81	974513.59
2	3536243.25	974487.39
3	3536242.49	974485.81
4	3536234.82	974489.48
5	3536231.79	974483.17
6	3536204.74	974496.13
7	3536208.52	974504.02
8	3536210.25	974507.63
9	3536212.03	974511.34
10	3536210.85	974512.25
11	3536209.58	974528.62
12	3536209.69	974528.63
13	3536227.06	974529.97
14	3536228.87	974529.10
15	3536237.06	974546.17
16	3536254.64	974537.75
17	3536245.50	974518.67
18	3536254.10	974514.43
1	3536255.81	974513.59
86:08:0020801:3У11, площадью 0.1909 га		

1	3538695.71	973353.67
2	3538662.83	973337.32
3	3538659.45	973341.54
4	3538657.76	973345.65
5	3538656.61	973348.43
6	3538643.96	973343.22
7	3538641.29	973349.69
8	3538639.78	973353.39
9	3538637.98	973357.75
10	3538636.14	973356.99
11	3538624.59	973365.88
12	3538635.17	973379.63
13	3538645.81	973371.43
14	3538646.26	973371.61
15	3538642.81	973380.15
16	3538668.33	973390.42
17	3538677.05	973368.74
18	3538678.55	973365.03
19	3538678.65	973364.79
20	3538693.19	973358.91
I	3538695.71	973353.67
86:08:0020801:3У12, площадью 0.2090 га		
1	3540468.89	974710.98
2	3540466.23	974696.57
3	3540465.03	974694.54
4	3540428.30	974651.47
5	3540413.46	974664.12
6	3540430.68	974684.31
7	3540426.29	974688.03
8	3540423.25	974690.62
9	3540421.91	974691.75
10	3540432.29	974703.93
11	3540426.99	974708.46
12	3540446.43	974731.31
13	3540453.09	974725.64
14	3540456.14	974723.04
15	3540462.45	974717.66
I	3540468.89	974710.98
86:08:0020801:3У13, площадью 4.2609 га		
:3У13(1)		
1	3533758.76	973865.74
2	3533752.92	973862.33
3	3533747.60	973857.18
4	3533742.99	973850.35
5	3533740.77	973841.94
6	3533741.53	973836.12
7	3533736.04	973835.28
8	3533736.62	973831.51
9	3533734.23	973830.93
10	3533728.52	973855.96
11	3533757.17	973872.41
I	3533758.76	973865.74
:3У13(2)		
12	3533785.25	973595.50
13	3533774.33	973654.10
14	3533763.25	973703.83
15	3533740.24	973804.61
16	3533748.55	973806.66

17	3533787.77	973607.49
18	3533790.85	973599.55
12	3533785.25	973595.50
:3Y13(3)		
19	3533770.83	973847.70
20	3533768.79	973844.35
21	3533769.43	973839.68
22	3533765.59	973838.73
23	3533765.52	973839.14
24	3533763.35	973838.81
25	3533765.59	973844.03
26	3533769.90	973846.83
27	3533769.75	973847.45
19	3533770.83	973847.70
:3Y13(4)		
28	3533787.89	973746.77
29	3533782.61	973745.56
30	3533771.49	973794.46
31	3533776.49	973795.65
28	3533787.89	973746.77
:3Y13(5)		
32	3533785.25	973595.50
33	3533792.14	973585.32
34	3533797.97	973589.18
35	3533797.98	973589.16
36	3533798.00	973589.15
37	3533803.80	973583.99
38	3533808.91	973580.69
39	3533818.22	973576.97
40	3533869.92	973564.35
41	3533870.78	973561.15
42	3533863.90	973563.59
43	3533787.55	973583.16
32	3533785.25	973595.50
:3Y13(6)		
44	3533861.00	973597.28
45	3533832.24	973604.02
46	3533823.94	973607.61
47	3533824.42	973607.93
48	3533818.26	973617.05
49	3533816.64	973615.95
50	3533814.16	973622.07
51	3533814.14	973622.11
52	3533810.89	973635.75
53	3533804.41	973658.34
54	3533792.41	973706.89
55	3533792.40	973706.94
56	3533792.37	973707.07
57	3533796.93	973708.01
58	3533815.04	973625.71
59	3533829.40	973607.71
60	3533853.67	973601.39
61	3533860.36	973599.65
44	3533861.00	973597.28
:3Y13(7)		
62	3533911.33	973586.38
63	3533910.69	973585.17
64	3533905.99	973586.34
65	3533865.41	973596.28
66	3533864.81	973598.49

67	3533883.52	973593.62
68	3533902.89	973588.58
62	3533911.33	973586.38
:3Y13(8)		
69	3533896.17	973557.54
70	3533893.77	973552.99
71	3533891.66	973553.74
72	3533884.40	973556.32
73	3533875.39	973559.52
74	3533874.38	973563.25
69	3533896.17	973557.54
:3Y13(9)		
75	3533956.55	973440.60
76	3533948.95	973442.80
77	3533948.36	973445.66
78	3533928.55	973540.66
79	3533914.73	973545.56
80	3533917.53	973550.89
81	3533917.54	973550.89
82	3533917.54	973550.88
83	3533921.00	973548.66
84	3533924.26	973546.00
85	3533928.37	973541.42
86	3533931.47	973536.48
87	3533934.18	973531.47
75	3533956.55	973440.60
:3Y13(10)		
88	3533941.83	973571.82
89	3533938.05	973574.64
90	3533931.92	973578.25
91	3533933.20	973580.68
92	3533939.10	973579.14
88	3533941.83	973571.82
:3Y13(11)		
93	3533963.36	973410.75
94	3533955.40	973411.86
95	3533950.85	973433.70
96	3533949.30	973441.15
97	3533956.95	973438.93
98	3533958.57	973431.78
93	3533963.36	973410.75
:3Y13(12)		
99	3534115.73	973047.59
100	3534113.20	973033.79
101	3534088.26	972975.89
102	3534073.83	972982.26
103	3534085.17	973015.50
104	3534079.84	973026.15
105	3534085.49	973037.80
106	3534089.88	973040.14
107	3534090.82	973038.32
108	3534092.64	973039.27
109	3534091.69	973041.09
110	3534114.52	973053.17
111	3533984.73	973271.23
112	3533965.85	973361.78
113	3533975.33	973360.19
114	3533992.91	973281.76
115	3533984.71	973273.64
116	3533990.08	973262.58

117	3533997.36	973265.03
118	3534016.96	973239.92
119	3534074.39	973135.97
120	3534087.66	973112.56
121	3534107.12	973078.48
122	3534111.89	973068.55
123	3534115.48	973054.83
99	3534115.73	973047.59
:3Y13(13)		
124	3534086.92	973027.39
125	3534085.18	973026.30
126	3534084.10	973028.04
127	3534085.84	973029.13
124	3534086.92	973027.39
:3Y13(14)		
128	3533994.57	973429.79
129	3533994.52	973429.61
130	3533989.57	973431.04
131	3533983.60	973459.35
128	3533994.57	973429.79
:3Y13(15)		
132	3533994.14	973428.16
133	3533992.86	973423.26
134	3533991.95	973419.80
135	3533991.13	973423.69
136	3533991.12	973423.69
137	3533989.93	973429.39
132	3533994.14	973428.16
:3Y13(16)		
138	3534003.47	973404.39
139	3533999.21	973405.72
140	3533994.79	973406.34
141	3533992.30	973418.15
142	3534000.69	973415.94
138	3534003.47	973404.39
:3Y13(17)		
143	3534186.28	972988.96
144	3534183.01	972985.90
145	3534142.23	973031.20
146	3534141.91	973033.29
147	3534143.61	973037.66
148	3534146.19	973052.52
149	3534146.26	973057.96
150	3534146.14	973065.41
151	3534145.68	973072.33
152	3534144.70	973078.85
153	3534143.26	973084.45
154	3534141.00	973090.47
155	3534137.52	973097.23
156	3534137.48	973097.30
157	3534120.35	973126.75
158	3534102.12	973152.99
159	3534036.19	973259.11
160	3534028.63	973282.02
161	3534031.75	973283.58
162	3534026.97	973293.44
163	3534019.99	973294.40
164	3534019.99	973294.41
165	3534007.57	973345.71
166	3534010.40	973346.74

167	3534007.46	973354.81
168	3534015.74	973353.43
169	3534031.66	973287.26
170	3534033.86	973268.57
171	3534143.69	973089.33
172	3534150.19	973037.68
143	3534186.28	972988.96
:3Y13(18)		
173	3534089.70	972803.09
174	3534085.53	972798.68
175	3534046.44	972789.57
176	3534065.97	972795.54
177	3534063.95	972835.60
178	3534079.00	972835.83
179	3534079.06	972832.09
180	3534088.46	972829.21
173	3534089.70	972803.09
:3Y13(19)		
181	3534537.00	972143.67
182	3534453.79	972145.63
183	3534432.56	972154.88
184	3534411.53	972174.22
185	3534347.39	972318.54
186	3534332.10	972510.74
187	3534310.44	972542.67
188	3534266.72	972567.00
189	3534125.67	972610.92
190	3534073.72	972642.37
191	3534071.60	972684.71
192	3534067.50	972686.87
193	3534067.26	972691.78
194	3534071.09	972694.73
195	3534070.26	972711.46
196	3534066.42	972713.65
197	3534066.28	972717.90
198	3534069.71	972722.25
199	3534067.01	972776.32
200	3534046.79	972780.99
201	3534083.34	972775.19
202	3534090.07	972772.55
203	3534091.39	972722.30
204	3534091.32	972722.32
205	3534085.49	972722.21
206	3534085.72	972709.91
207	3534091.54	972710.02
208	3534093.54	972661.34
209	3534098.59	972647.41
210	3534105.13	972636.56
211	3534114.57	972626.09
212	3534118.11	972623.06
213	3534115.18	972617.54
214	3534125.85	972611.42
215	3534128.79	972616.59
216	3534142.18	972610.42
217	3534228.40	972581.18
218	3534251.63	972573.31
219	3534282.73	972561.83
220	3534282.79	972561.80
221	3534282.93	972561.73
222	3534304.92	972549.55

223	3534321.40	972533.53
224	3534330.57	972519.25
225	3534336.34	972504.84
226	3534340.72	972486.27
227	3534344.88	972432.63
228	3534339.05	972423.66
229	3534346.13	972418.86
230	3534357.23	972329.85
231	3534357.24	972329.73
232	3534357.24	972329.71
233	3534357.25	972329.56
234	3534355.90	972318.50
235	3534360.86	972297.58
236	3534384.90	972245.95
237	3534410.82	972181.64
238	3534415.26	972173.37
239	3534419.42	972167.69
240	3534426.78	972160.41
241	3534436.44	972153.67
242	3534447.23	972148.75
243	3534455.20	972146.53
244	3534469.32	972145.39
245	3534490.64	972145.10
246	3534536.12	972145.63
181	3534537.00	972143.67
:3Y13(20)		
247	3534069.93	972690.45
248	3534069.93	972688.40
249	3534067.88	972688.40
250	3534067.88	972690.45
247	3534069.93	972690.45
:3Y13(21)		
251	3534069.06	972716.71
252	3534069.06	972714.66
253	3534067.01	972714.66
254	3534067.01	972716.71
251	3534069.06	972716.71
:3Y13(22)		
255	3534088.24	972854.41
256	3534063.02	972854.03
257	3534061.03	972893.53
258	3534061.47	972976.67
259	3534074.37	973014.81
260	3534077.65	973021.60
261	3534080.84	973015.21
262	3534068.54	972979.13
263	3534077.11	972975.35
264	3534077.52	972976.26
265	3534086.98	972972.07
266	3534086.98	972972.06
267	3534085.86	972968.72
268	3534083.36	972954.33
269	3534082.32	972937.66
270	3534083.78	972926.15
271	3534078.28	972926.03
272	3534078.51	972913.73
273	3534084.00	972913.82
274	3534086.73	972875.16
275	3534079.66	972872.17
276	3534079.9	972859.87

255	3534088.24	972854.41
:3Y13(23)		
277	3534705.68	972140.72
278	3534702.91	972139.76
279	3534689.39	972140.08
280	3534689.19	972136.17
281	3534663.89	972127.66
282	3534654.71	972144.64
283	3534663.09	972144.09
284	3534675.80	972142.83
285	3534681.01	972143.04
286	3534688.20	972143.63
287	3534697.19	972145.14
288	3534700.24	972145.80
289	3534700.32	972145.82
290	3534700.33	972145.82
291	3534702.70	972146.34
277	3534705.68	972140.72
:3Y13(24)		
292	3534139.83	972913.99
293	3534113.81	972918.75
294	3534113.78	972918.76
295	3534113.77	972918.76
296	3534113.64	972926.04
297	3534111.33	972926.00
298	3534111.59	972940.35
299	3534114.10	972960.10
300	3534135.74	972950.55
292	3534139.83	972913.99
:3Y13(25)		
301	3534146.40	972855.27
302	3534112.37	972854.76
303	3534116.13	972861.20
304	3534115.93	972872.10
305	3534112.23	972875.45
306	3534112.55	972887.67
307	3534115.79	972892.57
308	3534141.48	972899.24
301	3534146.40	972855.27
:3Y13(26)		
309	3534193.20	972796.15
310	3534120.09	972799.65
311	3534114.43	972802.94
312	3534114.46	972829.83
313	3534117.76	972833.48
314	3534117.71	972836.43
315	3534148.45	972836.90
316	3534149.71	972825.71
317	3534148.71	972825.60
318	3534149.78	972816.00
319	3534192.68	972817.07
309	3534193.20	972796.15
:3Y13(27)		
320	3534165.22	972969.61
321	3534158.47	972963.42
322	3534159.66	972855.47
323	3534150.47	972855.33
324	3534145.46	972899.91
325	3534158.32	972902.02
326	3534158.43	972910.59

327	3534143.96	972913.24
328	3534139.46	972953.28
329	3534115.23	972963.98
330	3534124.84	972991.00
331	3534124.84	972991.03
332	3534129.89	973000.63
333	3534133.86	973001.15
334	3534165.20	972969.63
320	3534165.22	972969.61
:3Y13(28)		
335	3534524.63	972171.16
336	3534473.76	972173.52
337	3534464.34	972175.23
338	3534458.30	972177.01
339	3534447.61	972183.32
340	3534442.30	972188.87
341	3534442.29	972188.88
342	3534438.12	972195.20
343	3534411.22	972251.95
344	3534388.91	972303.65
345	3534381.35	972335.75
346	3534382.22	972359.40
347	3534380.10	972401.61
348	3534380.11	972401.87
349	3534380.08	972402.11
350	3534384.09	972408.29
351	3534377.97	972412.67
352	3534377.95	972412.76
353	3534371.83	972434.70
354	3534371.82	972434.77
355	3534368.64	972463.47
356	3534367.18	972498.50
357	3534364.02	972513.88
358	3534359.51	972527.10
359	3534354.59	972537.54
360	3534348.55	972547.39
361	3534343.10	972554.83
362	3534336.93	972561.98
363	3534328.66	972569.86
364	3534317.73	972578.15
365	3534304.00	972586.09
366	3534293.54	972590.19
367	3534281.13	972594.20
368	3534259.68	972601.00
369	3534258.03	972604.42
370	3534256.33	972664.65
371	3534229.68	972664.10
372	3534229.22	972617.42
373	3534226.16	972615.15
374	3534220.31	972616.98
375	3534207.17	972622.32
376	3534169.07	972635.08
377	3534156.63	972638.16
378	3534156.57	972638.18
379	3534143.23	972642.97
380	3534143.22	972642.98
381	3534144.35	972644.95
382	3534134.78	972650.45
383	3534133.72	972648.56
384	3534127.34	972656.80

385	3534122.42	972667.52
386	3534122.38	972667.65
387	3534122.34	972667.80
388	3534122.31	972667.88
389	3534119.47	972685.19
390	3534118.89	972701.44
391	3534118.54	972711.18
392	3534120.79	972711.24
393	3534120.59	972722.19
394	3534118.43	972722.15
395	3534115.88	972771.56
396	3534118.52	972775.17
397	3534188.23	972775.34
398	3534193.76	972773.65
399	3534193.98	972764.55
400	3534182.54	972764.27
401	3534183.42	972728.78
402	3534189.99	972728.94
403	3534191.23	972684.03
404	3534193.37	972684.12
405	3534193.97	972660.19
406	3534227.38	972661.00
407	3534227.29	972665.00
408	3534197.87	972664.29
409	3534196.26	972729.09
410	3534205.21	972729.31
411	3534206.01	972689.72
412	3534214.81	972691.80
413	3534224.45	972691.43
414	3534224.48	972687.74
415	3534223.54	972687.87
416	3534223.37	972683.08
417	3534219.63	972682.76
418	3534215.88	972682.26
419	3534206.19	972681.02
420	3534206.50	972665.46
421	3534257.96	972666.11
422	3534259.62	972603.92
423	3534327.03	972577.54
424	3534365.95	972525.23
425	3534384.17	972408.23
426	3534384.89	972325.04
427	3534441.77	972190.06
428	3534461.40	972176.52
429	3534522.81	972175.20
335	3534524.63	972171.16
3Y13(29)		
430	3534226.56	972729.77
431	3534223.82	972729.76
432	3534223.30	972750.93
433	3534225.30	972750.99
434	3534225.48	972756.41
435	3534225.21	972763.94
436	3534223.43	972771.02
437	3534221.08	972776.16
438	3534216.34	972783.16
439	3534209.61	972789.73
440	3534201.58	972793.65
441	3534197.23	972795.19
442	3534196.59	972821.16

443	3534174.04	972820.60
444	3534174.04	972822.65
445	3534171.98	972822.65
446	3534171.98	972820.60
447	3534154.43	972820.11
448	3534152.54	972836.96
449	3534159.86	972837.07
450	3534159.98	972826.25
451	3534207.07	972826.38
452	3534225.30	972769.44
430	3534226.56	972729.77
:3Y13(30)		
453	3534567.87	972172.35
454	3534554.15	972171.39
455	3534552.72	972174.56
456	3534567.05	972174.25
453	3534567.87	972172.35
:3Y13(31)		
457	3534691.41	972167.65
458	3534681.18	972166.32
459	3534666.46	972165.53
460	3534646.74	972166.27
461	3534639.91	972167.10
462	3534652.90	972174.37
463	3534665.81	972175.99
464	3534668.21	972173.55
465	3534683.71	972171.64
466	3534684.71	972169.65
467	3534690.51	972169.32
457	3534691.41	972167.65
:3Y13(32)		
468	3534782.87	972197.21
469	3534772.99	972194.17
470	3534771.84	972197.21
471	3534761.56	972193.34
472	3534762.68	972190.36
473	3534756.83	972188.28
474	3534737.73	972181.53
475	3534734.60	972179.89
476	3534732.49	972184.45
477	3534735.61	972185.64
478	3534738.58	972186.77
479	3534737.26	972187.78
480	3534754.10	972193.59
481	3534759.88	972195.59
482	3534760.39	972194.85
483	3534779.97	972202.24
468	3534782.87	972197.21
86:08:0020801:3Y14, площадью 0.0236 га		
1	3534652.90	972174.37
2	3534639.91	972167.10
3	3534611.52	972170.55
4	3534572.82	972172.69
5	3534567.87	972172.35
6	3534567.05	972174.25
7	3534622.71	972173.06
8	3534642.40	972171.98
9	3534645.93	972173.50
1	3534652.90	972174.37

86:08:0020801:3У15, площадью 12.8734 га		
:3У15(1)		
1	3533803.40	974144.15
2	3533799.41	974136.12
3	3533798.54	974136.56
4	3533784.16	974107.74
5	3533790.50	974104.58
6	3533783.58	974090.77
7	3533776.70	974094.20
8	3533756.20	974053.11
9	3533759.34	974051.54
10	3533755.42	974043.65
11	3533759.06	974041.83
12	3533727.32	973978.52
13	3533768.27	973958.00
14	3533770.07	973950.25
15	3533772.48	973950.83
16	3533777.66	973929.06
17	3533771.73	973928.25
18	3533765.92	973952.46
19	3533718.55	973976.21
20	3533755.79	974053.22
21	3533801.35	974143.97
1	3533803.40	974144.15
:3У15(2)		
22	3536400.55	974464.61
23	3536390.96	974462.14
24	3536384.78	974460.56
25	3536387.28	974461.20
26	3536359.25	974454.00
27	3536262.81	974500.22
28	3536248.00	974469.32
29	3535263.12	974945.91
30	3535213.27	974976.91
31	3534744.46	974723.88
32	3534699.05	974725.16
33	3534675.24	974686.48
34	3534525.63	974605.65
35	3534201.56	974358.04
36	3534160.20	974352.69
37	3534145.22	974316.59
38	3534001.81	974207.11
39	3533873.19	974122.40
40	3533816.82	974119.15
41	3533750.14	973986.10
42	3533785.82	973968.22
43	3533795.96	973931.55
44	3533784.62	973930.01
45	3533777.16	973961.37
46	3533736.72	973981.64
47	3533765.32	974038.69
48	3533768.62	974037.04
49	3533772.56	974044.94
50	3533776.86	974042.79
51	3533797.36	974083.90
52	3533789.85	974087.65
53	3533796.76	974101.46
54	3533802.60	974098.55
55	3533816.97	974127.36

56	3533815.80	974127.95
57	3533816.40	974129.14
58	3533869.93	974132.23
59	3533996.08	974215.30
60	3534137.01	974322.91
61	3534153.19	974361.86
62	3534197.62	974367.62
63	3534520.32	974614.16
64	3534668.13	974694.00
65	3534693.57	974735.32
66	3534742.07	974733.95
67	3534800.08	974765.29
68	3535213.63	974988.47
69	3535267.84	974954.74
70	3536208.52	974504.02
71	3536204.74	974496.13
72	3536231.79	974483.17
73	3536234.82	974489.48
74	3536242.49	974485.81
75	3536243.25	974487.39
76	3536245.14	974486.48
77	3536258.12	974513.56
78	3536310.32	974488.54
79	3536320.64	974483.60
80	3536351.77	974468.67
81	3536353.92	974460.28
82	3536360.66	974462.00
83	3536362.23	974455.89
84	3536386.97	974462.24
85	3536389.90	974462.99
86	3536400.51	974465.72
22	3536400.55	974464.61
:3Y15(3)		
87	3533778.67	973877.53
88	3533757.19	973872.43
89	3533768.00	973882.04
90	3533777.15	973883.96
87	3533778.67	973877.53
:3Y15(4)		
91	3533785.41	973849.22
92	3533781.15	973848.20
93	3533782.24	973843.62
94	3533773.87	973841.63
95	3533774.06	973840.82
96	3533769.43	973839.68
97	3533768.79	973844.35
98	3533770.83	973847.70
99	3533769.75	973847.45
100	3533784.97	973851.06
91	3533785.41	973849.22
:3Y15(5)		
101	3533793.04	973747.96
102	3533787.89	973746.77
103	3533776.49	973795.65
104	3533784.34	973797.51
105	3533785.75	973791.58
106	3533787.60	973792.02
107	3533789.15	973785.68
108	3533784.30	973784.52
101	3533793.04	973747.96

:3Y15(6)		
109	3533797.13	973847.16
110	3533790.39	973845.55
111	3533788.86	973851.99
112	3533789.92	973852.24
113	3533789.11	973855.65
114	3533793.92	973856.86
115	3533789.59	973875.40
116	3533784.69	973874.25
117	3533783.62	973878.71
118	3533782.57	973878.46
119	3533781.06	973884.78
120	3533787.85	973886.20
109	3533797.13	973847.16
:3Y15(7)		
121	3533829.50	973724.06
122	3533804.25	973718.25
123	3533803.02	973723.42
124	3533812.70	973725.72
125	3533806.65	973751.10
126	3533796.94	973748.86
127	3533789.12	973781.57
128	3533790.07	973781.79
129	3533790.30	973780.86
130	3533814.61	973786.64
121	3533829.50	973724.06
:3Y15(8)		
131	3534077.65	973021.60
132	3534074.25	973014.82
133	3534058.26	973048.13
134	3534008.84	973150.47
135	3533987.68	973134.45
136	3533943.57	973192.13
137	3533910.77	973216.45
138	3533884.20	973231.18
139	3533877.47	973234.92
140	3533867.62	973237.78
141	3533842.09	973245.20
142	3533798.58	973248.60
143	3533789.84	973252.52
144	3533803.46	973305.85
145	3533814.16	973303.00
146	3533812.71	973297.52
147	3533811.74	973297.78
148	3533808.77	973286.54
149	3533903.11	973220.86
150	3533984.82	973213.94
151	3534063.38	973050.14
131	3534077.65	973021.60
:3Y15(9)		
152	3533818.04	973851.76
153	3533804.06	973848.29
154	3533794.70	973887.63
155	3533807.38	973890.28
156	3533808.29	973887.00
157	3533799.01	973885.64
158	3533799.80	973877.19
159	3533811.69	973859.95
160	3533815.55	973860.76
152	3533818.04	973851.76

:3Y15(10)		
161	3533860.36	973599.65
162	3533853.67	973601.39
163	3533833.62	973681.71
164	3533830.25	973680.80
165	3533827.29	973692.42
166	3533830.75	973693.23
167	3533825.49	973714.48
168	3533806.14	973710.27
169	3533804.71	973716.30
170	3533829.97	973722.11
171	3533836.59	973694.25
172	3533828.90	973692.42
173	3533831.45	973681.72
174	3533839.14	973683.55
175	3533850.03	973637.78
176	3533853.25	973625.88
177	3533852.28	973625.61
178	3533854.64	973616.93
179	3533855.60	973617.19
161	3533860.36	973599.65
:3Y15(11)		
180	3534085.49	973037.80
181	3534079.84	973026.15
182	3534066.97	973051.90
183	3533987.44	973217.73
184	3533904.52	973224.76
185	3533814.22	973287.62
186	3533818.03	973301.98
187	3533827.70	973299.41
188	3533825.50	973291.95
189	3533906.82	973230.85
190	3533994.01	973224.83
191	3534069.48	973070.92
180	3534085.49	973037.80
:3Y1(12)		
192	3536212.03	974511.34
193	3536210.25	974507.63
194	3535269.76	974958.25
195	3535213.77	974993.09
196	3534798.18	974768.81
197	3534741.11	974737.98
198	3534691.37	974739.38
199	3534665.28	974697.01
200	3534518.15	974617.53
201	3534196.04	974371.44
202	3534150.38	974365.53
203	3534133.73	974325.43
204	3533993.76	974218.57
205	3533868.63	974136.16
206	3533818.28	974133.26
207	3533817.54	974145.04
208	3533866.49	974142.05
209	3533990.23	974223.42
210	3534128.80	974329.22
211	3534146.17	974371.04
212	3534193.68	974377.20
213	3534514.88	974622.58
214	3534661.01	974701.53
215	3534688.08	974745.48

216	3534739.67	974744.02
217	3535213.98	975000.02
218	3535272.66	974963.52
219	3536206.86	974515.72
220	3536209.58	974528.62
221	3536210.85	974512.25
192	3536212.03	974511.34
:3Y15(13)		
222	3533847.68	973728.24
223	3533833.41	973724.96
224	3533818.51	973787.57
225	3533827.27	973789.65
226	3533819.04	973824.20
227	3533825.24	973825.74
228	3533826.05	973822.82
229	3533847.02	973731.13
222	3533847.68	973728.24
:3Y15(14)		
230	3533883.62	973594.54
231	3533883.52	973593.62
232	3533864.81	973598.49
233	3533853.91	973638.77
234	3533843.03	973684.48
235	3533864.52	973689.59
236	3533861.98	973700.28
237	3533840.48	973695.17
238	3533833.87	973723.01
239	3533848.12	973726.29
240	3533848.89	973722.92
241	3533854.15	973699.92
242	3533862.58	973701.84
243	3533865.59	973689.2
244	3533855.49	973686.66
230	3533883.62	973594.54
:3Y15(15)		
245	3533867.98	973619.33
246	3533869.79	973620.28
247	3533870.74	973618.46
248	3533868.93	973617.51
245	3533867.98	973619.33
:3Y15(16)		
249	3533876.75	973539.15
250	3533870.82	973516.77
251	3533864.74	973517.20
252	3533870.50	973539.25
253	3533863.90	973563.59
254	3533870.78	973561.15
249	3533876.75	973539.15
:3Y15(17)		
255	3540699.57	974813.97
256	3540667.78	974802.69
257	3540665.44	974809.26
258	3540604.04	974787.45
259	3540606.38	974780.88
260	3540596.72	974777.45
261	3540594.38	974784.03
262	3540520.05	974757.64
263	3540522.39	974751.05
264	3540514.80	974748.36
265	3540512.45	974754.96

266	3540502.80	974751.54
267	3540505.14	974744.93
268	3540454.09	974726.81
269	3540453.09	974725.64
270	3540446.43	974731.31
271	3540447.08	974732.11
272	3540697.22	974820.6
255	3540699.57	974813.97
:3Y15(18)		
273	3533892.36	973550.32
274	3533875.19	973517.65
275	3533880.89	973539.16
276	3533875.39	973559.52
277	3533884.40	973556.32
278	3533891.66	973553.74
273	3533892.36	973550.32
:3Y15(19)		
279	3536358.66	974469.80
280	3536327.57	974484.71
281	3536314.75	974490.85
282	3536256.24	974518.90
283	3536254.10	974514.43
284	3536245.50	974518.67
285	3536250.21	974528.49
286	3536357.49	974477.23
287	3536356.80	974477.05
279	3536358.66	974469.80
:3Y15(20)		
288	3538293.52	973508.21
289	3538289.44	973500.36
290	3538274.68	973508.03
291	3538278.75	973515.88
288	3538293.52	973508.21
:3Y15(21)		
292	3538299.51	973519.74
293	3538295.37	973511.77
294	3538280.6	973519.43
295	3538284.75	973527.41
292	3538299.51	973519.74
:3Y15(22)		
296	3538657.76	973345.65
297	3538616.99	973328.86
298	3538339.95	973474.11
299	3538344.02	973481.96
300	3538617.48	973339.87
301	3538641.29	973349.69
302	3538643.96	973343.22
303	3538656.61	973348.43
296	3538657.76	973345.65
:3Y15(23)		
304	3538639.78	973353.39
305	3538617.68	973344.28
306	3538345.87	973485.52
307	3538350.02	973493.51
308	3538350.02	973493.52
309	3538618.07	973352.99
310	3538628.75	973357.48
311	3538624.77	973365.74
312	3538636.14	973356.99
313	3538637.98	973357.75

304	3538639.78	973353.39
:3Y15(24)		
314	3539042.37	973308.71
315	3539038.43	973304.11
316	3538979.86	973368.89
317	3538873.69	973364.50
318	3538831.22	973358.85
319	3538826.61	973366.15
320	3538825.76	973365.61
321	3538793.39	973416.65
322	3538698.63	973377.62
323	3538697.16	973381.18
324	3538698.23	973381.62
325	3538696.78	973385.15
326	3538692.01	973383.19
327	3538694.93	973376.10
328	3538677.05	973368.74
329	3538668.33	973390.42
330	3538642.81	973380.15
331	3538646.26	973371.61
332	3538645.81	973371.43
333	3538635.19	973379.62
334	3538635.23	973379.67
335	3538668.43	973390.49
336	3538673.51	973377.80
337	3538795.77	973424.11
338	3538833.16	973365.15
339	3538873.00	973370.46
340	3538982.43	973375.00
314	3539042.37	973308.71
:3Y15(25)		
341	3539035.81	973301.04
342	3539029.26	973293.36
343	3538973.90	973354.59
344	3538874.73	973350.52
345	3538823.12	973343.63
346	3538787.87	973399.23
347	3538692.55	973359.96
348	3538693.19	973358.91
349	3538678.65	973364.79
350	3538678.55	973365.03
351	3538791.82	973411.67
352	3538828.13	973354.4
353	3538874.04	973360.51
354	3538978.15	973364.81
341	3539035.81	973301.04
:3Y15(26)		
355	3539057.49	973277.06
356	3539050.97	973269.35
357	3539034.67	973287.38
358	3539041.22	973295.05
359	3539041.23	973295.04
355	3539057.49	973277.06
:3Y15(27)		
360	3539063.99	973284.77
361	3539060.08	973280.14
362	3539052.12	973288.95
363	3539052.94	973289.70
364	3539047.37	973295.84
365	3539046.56	973295.11

366	3539043.84	973298.11
367	3539047.78	973302.73
360	3539063.99	973284.77
:3Y15(28)		
368	3540266.43	974500.50
369	3540265.13	974483.61
370	3539547.84	973642.16
371	3539535.04	973572.75
372	3539469.21	973549.93
373	3539429.50	973503.41
374	3539407.91	973476.62
375	3539408.39	973477.22
376	3539394.55	973460.03
377	3539394.56	973460.03
378	3539374.52	973435.13
379	3539381.77	973444.13
380	3539355.35	973411.30
381	3539318.39	973365.37
382	3539329.83	973379.58
383	3539298.35	973340.46
384	3539149.08	973174.77
385	3539116.54	973204.23
386	3539101.85	973217.54
387	3539105.84	973213.94
388	3539096.20	973222.66
389	3539079.56	973237.73
390	3539056.43	973263.31
391	3539062.95	973271.02
392	3539086.65	973244.80
393	3539112.11	973221.73
394	3539148.36	973188.90
395	3539290.87	973346.94
396	3539421.04	973508.9
397	3539463.37	973558.49
398	3539526.26	973580.29
399	3539538.49	973646.61
400	3539923.49	974098.23
368	3540266.43	974500.50
:3Y15(29)		
401	3540269.45	974522.92
402	3540267.70	974516.75
403	3540267.14	974509.86
404	3540266.95	974507.27
405	3539919.35	974099.54
406	3539534.75	973648.39
407	3539522.75	973583.32
408	3539461.03	973561.91
409	3539417.96	973511.45
410	3539287.82	973349.54
411	3539148.08	973194.56
412	3539114.63	973224.86
413	3539089.48	973247.63
414	3539065.55	973274.10
415	3539069.47	973278.72
416	3539093.73	973251.88
417	3539147.65	973203.04
418	3539203.73	973265.78
419	3539223.05	973287.11
420	3539237.22	973302.76
421	3539283.15	973353.48

422	3539307.85	973384.03
423	3539307.85	973384.04
424	3539337.18	973420.32
425	3539337.19	973420.33
426	3539352.39	973439.13
427	3539352.37	973439.17
428	3539365.28	973455.15
429	3539365.33	973455.15
430	3539416.47	973518.42
431	3539427.53	973531.90
432	3539457.53	973567.04
433	3539517.48	973587.84
434	3539529.14	973651.05
401	3540269.45	974522.92
:3Y15(30)		
435	3540432.29	974703.93
436	3540421.91	974691.75
437	3540423.25	974690.62
438	3540319.72	974569.19
439	3540319.50	974581.87
440	3540426.99	974708.46
435	3540432.29	974703.93
:3Y15(31)		
441	3540942.56	975251.45
442	3540886.34	975204.07
443	3540892.46	975168.89
444	3540877.85	975089.62
445	3540778.22	975054.24
446	3540755.09	974818.83
447	3540470.04	974717.61
448	3540482.09	974703.36
449	3540428.75	974644.14
450	3540413.00	974657.06
451	3540320.07	974548.04
452	3540319.82	974563.13
453	3540426.29	974688.03
454	3540430.68	974684.31
455	3540413.46	974664.12
456	3540428.30	974651.47
457	3540465.03	974694.54
458	3540466.23	974696.57
459	3540468.89	974710.98
460	3540462.45	974717.66
461	3540456.14	974723.04
462	3540456.44	974723.40
463	3540506.48	974741.16
464	3540508.86	974734.45
465	3540518.52	974737.88
466	3540516.13	974744.59
467	3540523.72	974747.29
468	3540526.11	974740.55
469	3540544.22	974746.98
470	3540575.62	974758.14
471	3540600.45	974766.95
472	3540598.06	974773.68
473	3540607.72	974777.11
474	3540610.11	974770.38
475	3540671.51	974792.18
476	3540669.12	974798.92
477	3540700.91	974810.21

478	3540703.28	974803.53
479	3540749.16	974819.81
480	3540746.01	974828.68
481	3540768.89	975061.53
482	3540819.47	975079.50
483	3540819.97	975078.10
484	3540832.21	975082.45
485	3540831.72	975083.85
486	3540839.97	975086.78
487	3540840.45	975085.41
488	3540863.04	975093.43
489	3540862.55	975094.80
490	3540870.16	975097.50
491	3540871.48	975104.90
492	3540870.53	975105.07
493	3540882.30	975168.94
494	3540875.50	975207.98
495	3540894.25	975223.92
496	3540897.62	975219.96
497	3540909.60	975230.16
498	3540906.23	975234.11
499	3540934.44	975258.08
500	3540938.24	975253.66
501	3540942.27	975254.40
441	3540942.56	975251.45
3У15(32)		
502	3540938.42	975281.80
503	3540929.57	975270.66
504	3540927.42	975266.25
505	3540931.84	975261.11
506	3540903.64	975237.15
507	3540898.65	975243.01
508	3540886.67	975232.81
509	3540891.66	975226.96
510	3540871.17	975209.54
511	3540878.24	975168.96
512	3540865.55	975100.11
513	3540861.21	975098.57
514	3540860.71	975099.97
515	3540838.13	975091.95
516	3540838.62	975090.55
517	3540830.37	975087.62
518	3540829.89	975089.00
519	3540817.65	975084.65
520	3540818.14	975083.27
521	3540765.16	975064.45
522	3540742.78	974836.78
523	3540736.52	974834.56
524	3540759.56	975068.83
525	3540860.28	975104.60
526	3540872.15	975168.99
527	3540864.68	975211.89
528	3540886.66	975232.83
502	3540938.42	975281.80
86:08:0020801:3У16, площадью 0.0162 га		
3У16(1)		
1	3533933.80	973445.64
2	3533949.30	973441.15
3	3533950.85	973433.70

4	3533931.84	973438.82
1	3533933.80	973445.64
:ЗУ16(2)		
5	3533934.20	973447.07
6	3533934.91	973449.54
7	3533948.36	973445.66
8	3533948.95	973442.80
5	3533934.20	973447.07
86:08:0020801:ЗУ17, площадью 0.1523 га		
:ЗУ17(1)		
1	3533907.12	973615.45
2	3533890.88	973660.43
3	3533883.62	973594.54
4	3533883.52	973593.62
5	3533902.89	973588.58
1	3533907.12	973615.45
:ЗУ17(2)		
6	3533920.58	973745.00
7	3533900.26	973745.52
8	3533899.89	973742.15
9	3533917.28	973695.31
6	3533920.58	973745.00
86:08:0020801:ЗУ18, площадью 0.0113 га		
:ЗУ18(1)		
1	3533864.97	973732.21
2	3533863.94	973735.04
3	3533847.02	973731.13
4	3533847.68	973728.24
5	3533833.41	973724.96
1	3533864.97	973732.21
:ЗУ18(2)		
6	3533866.74	973727.28
7	3533865.64	973730.32
8	3533848.12	973726.29
9	3533848.89	973722.92
6	3533866.74	973727.28
86:08:0020801:ЗУ19, площадью 0.1940 га		
:ЗУ19(1)		
1	3540961.74	975260.10
2	3540968.24	975234.69
3	3540959.36	975238.52
4	3540943.87	975248.07
5	3540942.56	975251.45
6	3540942.27	975254.40
7	3540949.24	975255.67
1	3540961.74	975260.10
:ЗУ19(2)		
8	3540931.10	975404.64
9	3540937.67	975354.33
10	3540938.38	975351.55
11	3540931.85	975342.41
12	3540926.20	975334.50
13	3540913.47	975389.15
8	3540931.10	975404.64
:ЗУ19(3)		
14	3540929.45	975320.52
15	3540934.19	975325.02

16	3540936.61	975328.40
17	3540942.26	975336.29
18	3540949.80	975306.86
19	3540951.97	975298.33
20	3540950.62	975297.15
21	3540938.45	975281.84
14	3540929.45	975320.52
86:00:0000000:3574:3У1, площадью 0.8690 га		
:3У1(1)		
1	3537634.59	973827.33
2	3537635.09	973828.25
3	3537642.55	973824.18
4	3537659.41	973855.12
5	3537929.39	973708.86
6	3537987.47	973726.12
7	3538014.16	973700.84
8	3538071.43	973646.59
9	3538080.83	973637.69
10	3538106.20	973613.65
11	3538110.59	973609.50
12	3538225.22	973548.22
13	3538264.33	973527.89
14	3538262.03	973524.57
15	3538223.38	973544.66
16	3538108.22	973606.23
17	3538103.46	973610.75
18	3538078.08	973634.79
19	3538068.69	973643.69
20	3538011.41	973697.94
21	3537986.40	973721.62
22	3537928.93	973704.55
23	3537659.41	973850.57
24	3537644.05	973822.21
1	3537634.59	973827.33
:3У1(2)		
25	3536400.15	974474.84
26	3536400.00	974478.92
27	3536408.83	974481.19
28	3536431.68	974487.05
29	3536481.49	974499.84
30	3536569.41	974522.43
31	3536569.16	974523.40
32	3536577.88	974525.63
33	3536578.13	974524.66
34	3536598.67	974529.94
35	3536613.23	974473.26
36	3536620.81	974435.47
37	3536626.48	974426.23
38	3536623.07	974424.14
39	3536617.03	974433.99
40	3536609.33	974472.37
41	3536595.79	974525.07
42	3536482.49	974495.97
43	3536432.67	974483.18
44	3536409.82	974477.32
25	3536400.15	974474.84
:3У1(3)		
45	3536636.10	974402.92
46	3536636.78	974403.34

47	3536641.24	974396.09
48	3536643.97	974397.76
49	3536670.83	974354.01
50	3537250.65	974039.89
51	3537251.12	974040.77
52	3537259.04	974036.48
53	3537258.56	974035.60
54	3537615.05	973842.47
55	3537613.14	973838.96
56	3536667.98	974351.01
45	3536636.10	974402.92
86:00:0000000:3574:3Y2, площадью 0.2206 га		
:3Y2(1)		
1	3536399.64	974488.06
2	3536406.60	974489.85
3	3536408.83	974481.19
4	3536400.00	974478.92
1	3536399.64	974488.06
:3Y2(2)		
5	3536400.51	974465.72
6	3536400.15	974474.84
7	3536409.82	974477.32
8	3536412.04	974468.68
5	3536400.51	974465.72
:3Y2(3)		
9	3536481.49	974499.84
10	3536431.68	974487.05
11	3536429.45	974495.71
12	3536479.26	974508.51
13	3536479.48	974507.67
9	3536481.49	974499.84
:3Y2(4)		
14	3536432.67	974483.18
15	3536482.49	974495.97
16	3536484.70	974487.35
17	3536434.89	974474.56
14	3536432.67	974483.18
:3Y2(5)		
18	3538011.41	973697.94
19	3538068.69	973643.69
20	3538067.66	973642.61
21	3538049.64	973659.68
22	3538033.43	973675.04
23	3538010.39	973696.86
18	3538011.41	973697.94
:3Y2(6)		
24	3538014.16	973700.84
25	3538015.16	973701.90
26	3538040.76	973677.66
27	3538057.66	973661.64
28	3538072.44	973647.65
29	3538071.43	973646.59
24	3538014.16	973700.84
:3Y2(7)		
30	3538078.08	973634.79
31	3538103.46	973610.75
32	3538102.43	973609.67
33	3538077.06	973633.71
30	3538078.08	973634.79

:3У2(8)		
34	3538080.83	973637.69
35	3538081.84	973638.75
36	3538107.21	973614.71
37	3538106.20	973613.65
34	3538080.83	973637.69
:3У2(9)		
38	3538223.38	973544.66
39	3538262.03	973524.57
40	3538256.96	973517.23
41	3538219.29	973536.81
38	3538223.38	973544.66
:3У2(10)		
42	3538225.22	973548.22
43	3538229.37	973556.19
44	3538269.49	973535.35
45	3538264.33	973527.89
42	3538225.22	973548.22
86:00:0000000:3574:3У3, площадью 0.1388 га		
1	3536677.41	974418.30
2	3536649.69	974401.28
3	3536643.97	974397.76
4	3536641.24	974396.09
5	3536636.78	974403.34
6	3536636.10	974402.92
7	3536630.81	974399.68
8	3536617.79	974420.90
9	3536623.07	974424.14
10	3536626.48	974426.23
11	3536630.81	974428.88
12	3536630.51	974431.72
13	3536637.21	974444.08
14	3536649.52	974437.42
15	3536647.99	974434.59
16	3536655.77	974421.91
17	3536659.83	974424.41
18	3536669.87	974430.58
1	3536677.41	974418.30
86:00:0000000:3574:3У4, площадью 0.1277 га		
1	3537660.71	973857.52
2	3537659.41	973855.12
3	3537642.55	973824.18
4	3537635.09	973828.25
5	3537634.59	973827.33
6	3537631.75	973822.10
7	3537610.31	973833.76
8	3537613.14	973838.96
9	3537615.05	973842.47
10	3537617.67	973847.28
11	3537615.81	973849.89
12	3537615.50	973861.99
13	3537629.55	973862.36
14	3537633.42	973858.07
15	3537642.49	973853.13
16	3537648.50	973864.18
17	3537653.82	973861.27
1	3537660.71	973857.52
86:00:0000000:3574:3У5,		

площадью 3.5851 га		
:3Y5(1)		
1	3536659.83	974424.41
2	3536655.77	974421.91
3	3536647.99	974434.59
4	3536649.52	974437.42
5	3536637.21	974444.08
6	3536630.51	974431.72
7	3536630.81	974428.88
8	3536626.48	974426.23
9	3536620.81	974435.47
10	3536613.23	974473.26
11	3536598.67	974529.94
12	3536578.13	974524.66
13	3536577.88	974525.63
14	3536569.16	974523.40
15	3536569.41	974522.43
16	3536481.49	974499.84
17	3536479.48	974507.67
18	3536602.73	974539.34
19	3536623.21	974451.51
20	3536644.69	974457.96
1	3536659.83	974424.41
:3Y5(2)		
21	3538229.37	973556.19
22	3538225.22	973548.22
23	3538110.59	973609.50
24	3538106.20	973613.65
25	3538107.21	973614.71
26	3538081.84	973638.75
27	3538080.83	973637.69
28	3538071.43	973646.59
29	3538072.44	973647.65
30	3538057.66	973661.64
31	3538040.76	973677.66
32	3538015.16	973701.90
33	3538014.16	973700.84
34	3537987.47	973726.12
35	3537929.39	973708.86
36	3537659.41	973855.12
37	3537660.71	973857.52
38	3537653.82	973861.27
39	3537648.50	973864.18
40	3537642.49	973853.13
41	3537633.42	973858.07
42	3537629.55	973862.36
43	3537615.50	973861.99
44	3537615.81	973849.89
45	3537617.67	973847.28
46	3537615.05	973842.47
47	3537258.56	974035.60
48	3537259.04	974036.48
49	3537251.12	974040.77
50	3537250.65	974039.89
51	3536670.83	974354.01
52	3536643.97	974397.76
53	3536649.70	974401.26
54	3536675.10	974358.52
55	3537598.63	973858.19
56	3537598.63	973858.18

57	3537615.72	973885.69
58	3537930.06	973715.32
59	3537988.94	973732.9
60	3538114.79	973614.86
21	3538229.37	973556.19
:3Y5(3)		
61	3536400.55	974464.61
62	3536400.51	974465.72
63	3536412.04	974468.68
64	3536409.82	974477.32
65	3536432.67	974483.18
66	3536434.89	974474.56
67	3536484.70	974487.35
68	3536482.49	974495.97
69	3536595.79	974525.07
70	3536609.33	974472.37
71	3536617.03	974433.99
72	3536623.07	974424.14
73	3536617.79	974420.90
74	3536630.81	974399.68
75	3536636.10	974402.92
76	3536667.98	974351.01
77	3537613.14	973838.96
78	3537610.31	973833.76
79	3537631.75	973822.10
80	3537634.59	973827.33
81	3537644.05	973822.21
82	3537659.41	973850.57
83	3537928.93	973704.55
84	3537986.40	973721.62
85	3538011.41	973697.94
86	3538010.39	973696.86
87	3538033.43	973675.04
88	3538049.64	973659.68
89	3538067.66	973642.61
90	3538068.69	973643.69
91	3538078.08	973634.79
92	3538077.06	973633.71
93	3538102.43	973609.67
94	3538103.46	973610.75
95	3538108.22	973606.23
96	3538223.38	973544.66
97	3538219.32	973536.86
98	3538102.60	973597.91
99	3537983.59	973710.42
100	3537927.93	973693.81
101	3537663.45	973837.02
102	3537643.11	973799.49
103	3537591.23	973828.26
104	3537591.23	973828.27
105	3537591.23	973828.27
106	3537595.90	973836.92
107	3536660.86	974343.49
108	3536627.66	974389.68
109	3536609.55	974424.17
110	3536588.33	974512.86
61	3536400.55	974464.61
:3Y5(4)		
111	3536406.60	974489.85
112	3536429.45	974495.71

113	3536431.68	974487.05
114	3536408.83	974481.19
111	3536406.60	974489.85
86:08:0000000:290:3У1, площадью 0.0046 га		
1	3534808.40	972189.35
2	3534806.29	972194.62
3	3534803.22	972204.87
4	3534799.22	972203.11
5	3534806.97	972188.75
1	3534808.40	972189.35
86:08:0000000:290:3У2, площадью 0.0124 га		
1	3533788.68	973912.94
2	3533784.62	973930.01
3	3533777.66	973929.06
4	3533781.83	973911.51
1	3533788.68	973912.94
86:08:0000000:290:3У3, площадью 0.0051 га		
1	3534803.22	972204.87
2	3534800.21	972214.93
3	3534795.07	972210.79
4	3534799.22	972203.11
5	3534800.06	972203.51
6	3534801.13	972203.91
7	3534801.89	972204.18
8	3534802.50	972204.50
1	3534803.22	972204.87
86:08:0000000:290:3У4, площадью 0.0309 га		
:3У4(1)		
1	3533781.83	973911.51
2	3533777.66	973929.06
3	3533777.61	973929.05
4	3533771.73	973928.25
5	3533776.05	973910.30
1	3533781.83	973911.51
:3У4(2)		
6	3533800.43	973915.40
7	3533795.96	973931.55
8	3533791.47	973930.94
9	3533784.62	973930.01
10	3533788.68	973912.94
6	3533800.43	973915.40
86:08:0000000:290/чзу1, площадью 0.0017 га		
1	3533781.83	973911.51
2	3533788.68	973912.94
3	3533789.31	973910.31
4	3533782.34	973909.37
1	3533781.83	973911.51
86:08:0000000:290/чзу2, площадью 0.0050 га		
/чзу2(1)		
1	3533776.05	973910.30
2	3533781.83	973911.51
3	3533782.34	973909.37
4	3533776.46	973908.56
1	3533776.05	973910.30

/чзУ2(2)		
5	3533788.68	973912.94
6	3533800.43	973915.40
7	3533801.38	973911.95
8	3533789.31	973910.31
5	3533788.68	973912.94
86:08:0000000:269:3У1, площадью 0.0965 га		
1	3533967.62	973392.30
2	3533998.66	973387.99
3	3534005.29	973356.60
4	3534006.63	973357.08
5	3534007.46	973354.81
6	3533975.33	973360.19
1	3533967.62	973392.30
86:08:0000000:269:3У2, площадью 0.0579 га		
:3У2(1)		
1	3533998.66	973387.99
2	3534007.72	973386.74
3	3534015.74	973353.43
4	3534007.46	973354.81
5	3534006.63	973357.08
6	3534005.29	973356.60
1	3533998.66	973387.99
:3У2(2)		
7	3533959.24	973393.47
8	3533967.62	973392.30
9	3533975.33	973360.19
10	3533965.85	973361.78
7	3533959.24	973393.47
86:08:0000000:69:3У1, площадью 0.0184 га		
:3У1(1)		
1	3533781.06	973884.78
2	3533777.15	973883.96
3	3533776.06	973888.52
4	3533779.95	973889.45
1	3533781.06	973884.78
:3У1(2)		
5	3533782.34	973909.37
6	3533789.31	973910.31
7	3533794.7	973887.63
8	3533787.85	973886.2
5	3533782.34	973909.37
86:08:0000000:69:3У2, площадью 0.0468 га		
:3У2(1)		
1	3533787.85	973886.2
2	3533782.34	973909.37
3	3533776.46	973908.56
4	3533780.21	973892.91
5	3533768	973882.04
6	3533777.15	973883.96
7	3533776.06	973888.52
8	3533779.95	973889.45
9	3533781.06	973884.78
1	3533787.85	973886.2
:3У2(2)		
10	3533807.38	973890.28

11	3533801.38	973911.95
12	3533789.31	973910.31
13	3533794.7	973887.63
10	3533807.38	973890.28
86:08:0000000:467:3У1, площадью 0.1172 га		
1	3540984.40	975280.70
2	3540980.80	975297.40
3	3540980.80	975297.40
4	3540979.80	975302.00
5	3540956.20	975281.80
6	3540979.80	975302.00
7	3540976.10	975319.10
8	3540970.40	975315.30
9	3540961.60	975308.50
10	3540958.70	975304.20
11	3540952.00	975298.30
12	3540956.20	975281.80
13	3540957.30	975277.50
14	3540961.80	975260.10
15	3540971.90	975263.70
16	3540974.10	975265.60
86:08:0000000:467:3У2, площадью 0.3936 га		
1	3541018.60	975197.30
2	3541008.70	975215.50
3	3540992.90	975241.50
4	3540984.40	975280.70
5	3540974.10	975265.60
6	3540971.90	975263.70
7	3540961.80	975260.10
8	3540968.20	975234.70
9	3541013.30	975191.80
10	3540976.10	975319.10
11	3540972.10	975337.60
12	3540964.70	975367.70
13	3540942.30	975336.30
14	3540949.80	975306.90
15	3540952.00	975298.30
16	3540958.70	975304.20
17	3540961.60	975308.50
18	3540970.40	975315.30
19	3540959.60	975381.30
20	3540942.20	975416.70
21	3540931.10	975404.60
22	3540937.70	975354.30
23	3540938.40	975351.60
86:08:0020801:17273/чзу1 - сервитут, площадью 0.1354 га		
1	3534063.02	972854.03
2	3534136.35	972855.12
3	3534138.41	972836.75
4	3534063.95	972835.60
1	3534063.02	972854.03
5	3534118.12	972852.36
6	3534120.12	972852.40
7	3534120.16	972850.40
8	3534118.16	972850.36

5	3534118.12	972852.36
9	3534067.84	972851.56
10	3534069.84	972851.58
11	3534069.88	972849.58
12	3534067.88	972849.56
9	3534067.84	972851.56
86:08:0020801:7476/чзу1 - сервитут, площадью 0.0008 га		
/чзу1(1)		
1	3534067.84	972851.56
2	3534067.88	972849.56
3	3534069.88	972849.58
4	3534069.84	972851.58
1	3534067.84	972851.56
/чзу1(2)		
5	3534118.12	972852.36
6	3534118.16	972850.36
7	3534120.16	972850.40
8	3534120.12	972852.40
5	3534118.12	972852.36
86:08:0020801:17273/чзу2 - сервитут, площадью 0.0412 га		
1	3534136.35	972855.12
2	3534159.66	972855.47
3	3534159.86	972837.07
4	3534138.41	972836.75
1	3534136.35	972855.12
86:08:0020801:17278/чзу1 - сервитут, площадью 0.0325 га		
/чзу1(1)		
1	3539042.37	973308.71
2	3539047.78	973302.73
3	3539034.67	973287.38
4	3539029.26	973293.36
1	3539042.37	973308.71
/чзу1(2)		
5	3539063.99	973284.77
6	3539069.47	973278.72
7	3539056.43	973263.31
8	3539050.97	973269.35
5	3539063.99	973284.77

Сведения о границах территории, применительно к которой осуществляется подготовка проекта межевания, содержащие перечень координат характерных точек таких границ в системе координат, используемой для ведения Единого государственного реестра недвижимости

Сведения о границах территории, применительно к которой осуществляется подготовка проекта межевания, представлены в таблице 2 приложения 2 к настоящему приказу.

Вид разрешенного использования образуемых земельных участков, предназначенных для размещения линейных объектов и объектов капитального строительства, проектируемых в составе линейного объекта, а также существующих земельных участков, занятых линейными объектами и объектами капитального строительства, входящими в состав линейных объектов, в соответствии с проектом планировки территории

Вид разрешенного использования образуемых земельных участков, а также существующих земельных участков, занятых линейными объектами и объектами капитального строительства, входящими в состав линейных объектов, представлен в таблице 5.

Таблица 5

Вид разрешенного использования образуемых земельных участков

Условные номера образуемых земельных участков	Вид разрешенного использования земельного участка
86:08:0020801:3У1	Недропользование (код 6.1)
86:08:0020801:3У2	Недропользование (код 6.1)
86:08:0020801:3У3	Недропользование (код 6.1)
86:08:0020801:3У4	Недропользование (код 6.1)
86:08:0020801:3У5	Недропользование (код 6.1)
86:08:0020801:3У6	Недропользование (код 6.1)
86:08:0020801:3У7	Недропользование (код 6.1)
86:08:0020801:3У8	Недропользование (код 6.1)
86:08:0020801:3У9	Недропользование (код 6.1)
86:08:0020801:3У10	Недропользование (код 6.1)
86:08:0020801:3У11	Недропользование (код 6.1)
86:08:0020801:3У12	Недропользование (код 6.1)
86:08:0020801:3У13	Недропользование (код 6.1)
86:08:0020801:3У14	Недропользование (код 6.1)
86:08:0020801:3У15	Недропользование (код 6.1)
86:08:0020801:3У16	Недропользование (код 6.1)
86:08:0020801:3У17	Недропользование (код 6.1)
86:08:0020801:3У18	Недропользование (код 6.1)
86:08:0020801:3У19	Недропользование (код 6.1)
86:00:0000000:3574:3У1	Недропользование (код 6.1)
86:00:0000000:3574:3У2	Недропользование (код 6.1)
86:00:0000000:3574:3У3	Недропользование (код 6.1)
86:00:0000000:3574:3У4	Недропользование (код 6.1)
86:00:0000000:3574:3У5	Недропользование (код 6.1)
86:08:0000000:290:3У1	Недропользование (код 6.1)
86:08:0000000:290:3У2	Недропользование (код 6.1)
86:08:0000000:290:3У3	Недропользование (код 6.1)
86:08:0000000:290:3У4	Недропользование (код 6.1)
86:08:0000000:290/чзу1	Недропользование (код 6.1)
86:08:0000000:290/чзу2	Недропользование (код 6.1)
86:08:0000000:269:3У1	Недропользование (код 6.1)
86:08:0000000:269:3У2	Недропользование (код 6.1)
86:08:0000000:69:3У1	Недропользование (код 6.1)
86:08:0000000:69:3У2	Недропользование (код 6.1)
86:08:0000000:467:3У1	Строительство, реконструкция, эксплуатация линейных объектов
86:08:0000000:467:3У2	Строительство, реконструкция, эксплуатация линейных объектов