



Аппарат Губернатора
Ханты-Мансийского автономного округа - Югры
Управление государственной регистрации
нормативных правовых актов

Внесен в государственный реестр нормативных
правовых актов исполнительных органов
Ханты-Мансийского автономного округа - Югры

За № 6444 от «30» 11 2022 г.

**СЛУЖБА ГОСУДАРСТВЕННОЙ ОХРАНЫ
ОБЪЕКТОВ КУЛЬТУРНОГО НАСЛЕДИЯ
ХАНТЫ-МАНСИЙСКОГО АВТОНОМНОГО ОКРУГА – ЮГРЫ**

ПРИКАЗ

**Об утверждении границ территорий и установлении особого режима
использования земельных участков в границах территорий
выявленных объектов культурного наследия, являющихся объектами
археологического наследия, расположенных в Берёзовском,
Кондинском, Нефтеюганском, Советском, Сургутском,
Ханты-Мансийском районах, городе Сургуте,
городе Ханты-Мансийске Ханты-Мансийского
автономного округа – Югры**

г. Ханты-Мансийск
28 ноября 2022 года

№ 19-нп

В соответствии с Федеральным законом от 25 июня 2002 года № 73-ФЗ «Об объектах культурного наследия (памятниках истории и культуры) народов Российской Федерации», Законом Ханты-Мансийского автономного округа – Югры от 29 июня 2006 года № 64-оз «О регулировании отдельных отношений в области сохранения, использования, популяризации и государственной охраны объектов культурного наследия», руководствуясь постановлением Правительства Ханты-Мансийского автономного округа – Югры от 30 августа 2012 года № 309-п «О Службе государственной охраны объектов культурного наследия Ханты-Мансийского автономного округа – Югры», в целях обеспечения сохранности выявленных объектов культурного наследия, расположенных в Берёзовском, Кондинском, Нефтеюганском, Советском, Сургутском, Ханты-Мансийском районах, городе Сургуте, городе Ханты-Мансийске Ханты-Мансийского автономного округа – Югры, **п р и к а з ы в а ю:**

1. Утвердить границы территорий выявленных объектов культурного наследия, являющихся объектами археологического наследия (далее – выявленные объекты культурного наследия), расположенных в Ханты-Мансийском автономном округе – Югре:

1.1. В Берёзовском районе согласно приложению 1 к настоящему приказу:

– Малая Сосьва 1, группа впадин.

1.2. В Кондинском районе согласно приложению 2 к настоящему приказу:

– Болчары 7, поселение;

– Болчаровка 23, промысловый объект;

– Чумовское 7, промысловый объект;

– Чумовское 8, промысловый объект;

– Чумовское 9, промысловый объект;

– Чумовское 10, промысловый объект;

– Чумовское 11, промысловый объект.

1.3. В Нефтеюганском районе согласно приложению 3 к настоящему приказу:

– Кривая 3, группа впадин;

– Сухой Балык 1, поселение.

1.4. В Советском районе согласно приложению 4 к настоящему приказу:

– Поселение Большая Умытья 73;

– Местонахождение Большая Умытья 75;

– Поселение Большая Умытья 80/1 (Большая Умытья 80);

– Илька-Кандра 1, ловчая яма.

1.5. В Сургутском районе согласно приложению 5 к настоящему приказу:

– Ванкыръягун 3, группа впадин;

– Городище Кымычевское 1;

– Кымычевское 6, селище;

– Романовская 1, группа впадин.

1.6. В Ханты-Мансийском районе согласно приложению 6 к настоящему приказу:

– Микишкин Бор 7, группа впадин.

1.7. В городе Сургуте согласно приложению 7 к настоящему приказу:

– Сайма 1, селище.

1.8. В городе Ханты-Мансийске согласно приложению 8 к настоящему приказу:

– Ходовая 1, селище.

2. Установить особый режим использования земельных участков в границах территорий выявленных объектов культурного наследия, указанных в пункте 1 настоящего приказа, в соответствии со статьей 5.1 Федерального закона от 25 июня 2002 года № 73-ФЗ «Об объектах культурного наследия (памятниках истории и культуры) народов Российской Федерации».

3. Рекомендовать органам местного самоуправления муниципальных образований Берёзовский муниципальный район Ханты-Мансийского

автономного округа – Югры, Кондинский муниципальный район Ханты-Мансийского автономного округа – Югры, Нефтеюганский муниципальный район Ханты-Мансийского автономного округа – Югры, Советский муниципальный район Ханты-Мансийского автономного округа – Югры, Сургутский муниципальный район Ханты-Мансийского автономного округа – Югры, Ханты-Мансийский муниципальный район Ханты-Мансийского автономного округа – Югры, городской округ Сургут Ханты-Мансийского автономного округа – Югры, городской округ Ханты-Мансийск Ханты-Мансийского автономного округа – Югры в пределах своей компетенции:


3.1. Учитывать и отображать границы территорий выявленных объектов культурного наследия в документах территориального планирования, правилах землепользования и застройки, документации по планировке территории, в случае необходимости вносить в указанные документы изменения в установленном порядке;

3.2. Обеспечить соблюдение особого режима использования земельных участков в границах территории выявленных объектов культурного наследия в соответствии с пунктом 2 настоящего приказа.

4. Контроль за исполнением настоящего приказа возложить на заместителя руководителя Службы государственной охраны объектов культурного наследия Ханты-Мансийского автономного округа – Югры.

Руководитель Службы

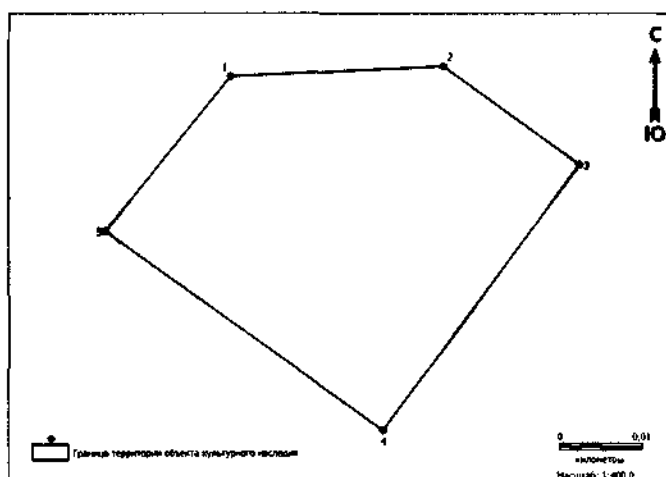
А.Н. Кондрашев



Приложение 1
к приказу Службы государственной
охраны объектов культурного наследия
Ханты-Мансийского
автономного округа – Югры
от 28 ноября 2022 года № 19-нп

Границы территории выявленного объекта культурного наследия, являющегося объектом археологического наследия, расположенного в Берёзовском районе Ханты-Мансийского автономного округа – Югры

1. Графическое описание местоположения границ территории выявленного объекта культурного наследия «Малая Сосьва 1, группа впадин»:



Координаты характерных точек границ территории
выявленного объекта культурного наследия
«Малая Сосьва 1, группа впадин»
в местной системе координат (МСК 86, зона 1)

№ точки	Координаты, м	
	Широта (X)	Долгота (Y)
1	1204013,639	1723588,741
2	1204014,830	1723614,289
3	1204003,047	1723630,639
4	1203971,280	1723607,013
5	1203995,106	1723573,587
1	1204013,639	1723588,741

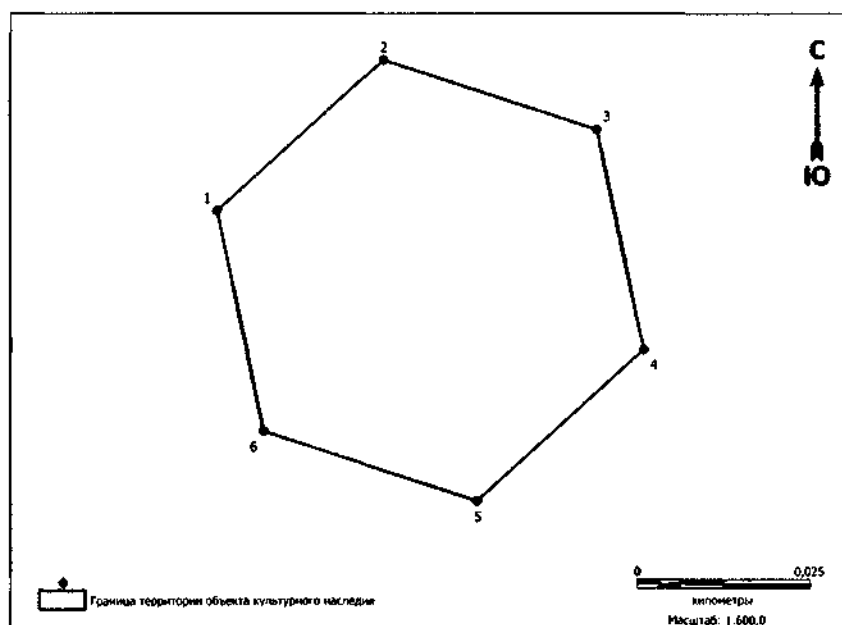
Общий периметр границ территории выявленного объекта культурного наследия: 149,7 м.

Площадь территории выявленного объекта культурного наследия: 0,143 га.

Приложение 2
к приказу Службы государственной
охраны объектов культурного наследия
Ханты-Мансийского
автономного округа – Югры
от 28 ноября 2022 года № 19-нп

Границы территорий выявленных объектов культурного наследия, являющихся объектами археологического наследия, расположенных в Кондинском районе Ханты-Мансийского автономного округа – Югры

1. Графическое описание местоположения границ территории выявленного объекта культурного наследия «Болчары 7, поселение»:



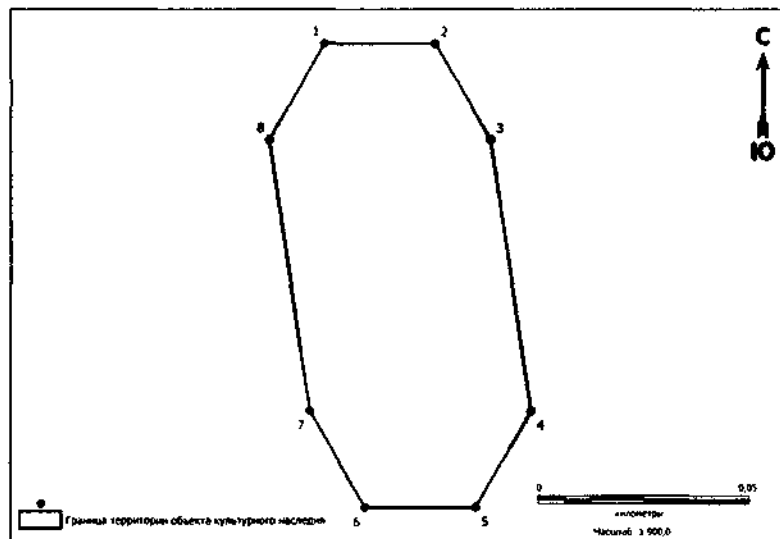
Координаты характерных точек границ территории выявленного объекта культурного наследия «Болчары 7, поселение» в местной системе координат (МСК 86, зона 2)

№ точки	Координаты, м	
	Широта (X)	Долгота (Y)
1	828495,77	2656236,43
2	828517,18	2656260,23
3	828507,30	2656290,66
4	828476,00	2656297,31
5	828454,56	2656273,52
6	828464,46	2656243,08
1	828495,77	2656236,43

Общий периметр границ территории выявленного объекта культурного наследия: 192,04 м.

Площадь территории выявленного объекта культурного наследия: 2661,7 кв.м.

2. Графическое описание местоположения границ территории выявленного объекта культурного наследия «Болчаровка 23, промышленный объект»:



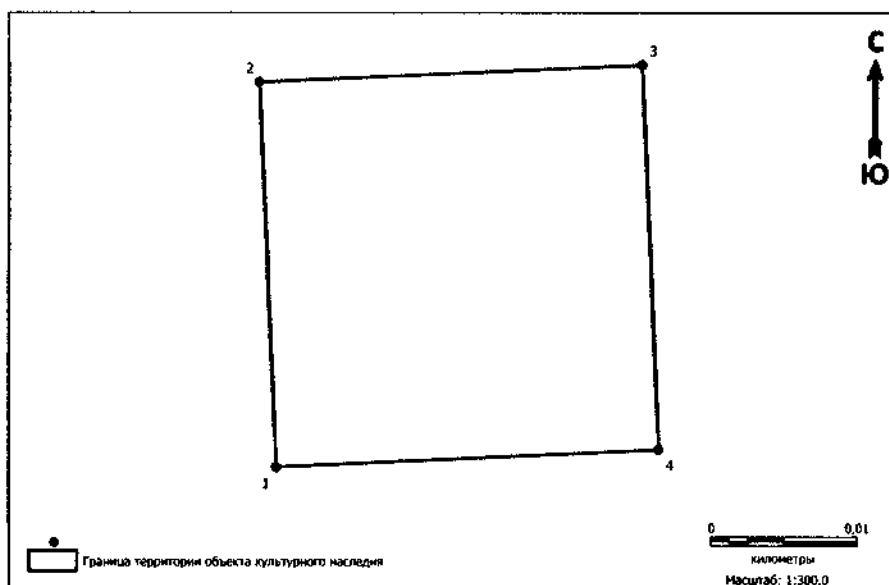
Координаты характерных точек границ территории выявленного объекта культурного наследия «Болчаровка 23, промышленный объект» в местной системе координат (МСК 86, зона 2)

№ точки	Координаты, м	
	Широта (X)	Долгота (Y)
1	824612,55	2655894,81
2	824612,55	2655920,81
3	824590,04	2655933,81
4	824526,65	2655943,36
5	824504,14	2655930,36
6	824504,14	2655904,36
7	824526,65	2655891,36
8	824590,04	2655881,81
1	824612,55	2655894,81

Общий периметр границ территории выявленного объекта культурного наследия: 284,2 м.

Площадь территории выявленного объекта культурного наследия: 5052,4 кв.м.

3. Графическое описание местоположения границ территории выявленного объекта культурного наследия «Чумовское 7, промышленный объект»:



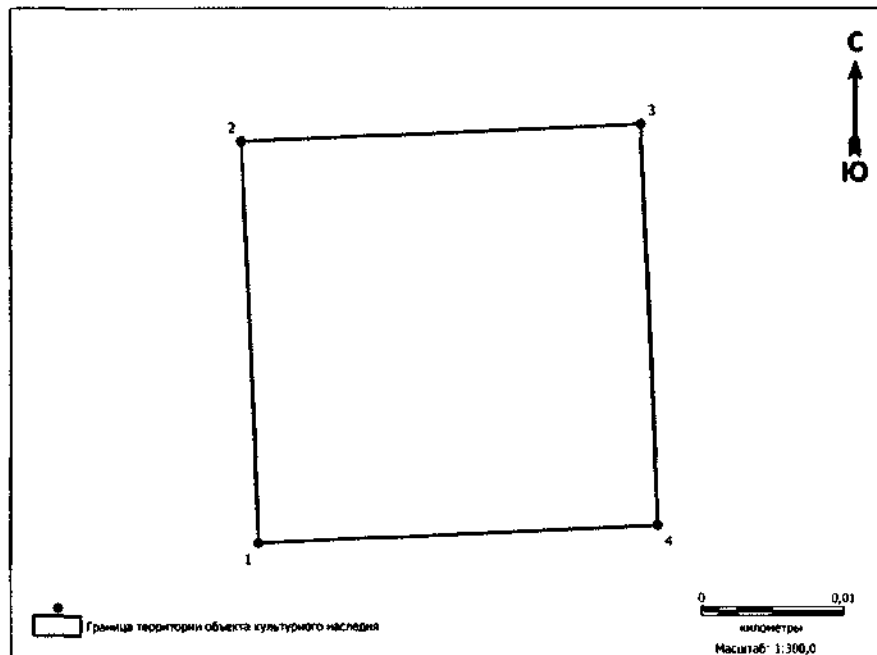
Координаты характерных точек границ территории выявленного объекта культурного наследия «Чумовское 7, промышленный объект» в местной системе координат (МСК 86, зона 2)

№ точки	Координаты, м	
	Широта (X)	Долгота (Y)
1	830881,47	2656670,78
2	830907,31	2656669,63
3	830908,46	2656695,47
4	830882,62	2656696,62
1	830881,47	2656670,78

Общий периметр границ территории выявленного объекта культурного наследия: 103,42 м.

Площадь территории выявленного объекта культурного наследия: 668,47 кв.м.

4. Графическое описание местоположения границ территории выявленного объекта культурного наследия «Чумовское 8, промысловый объект»:



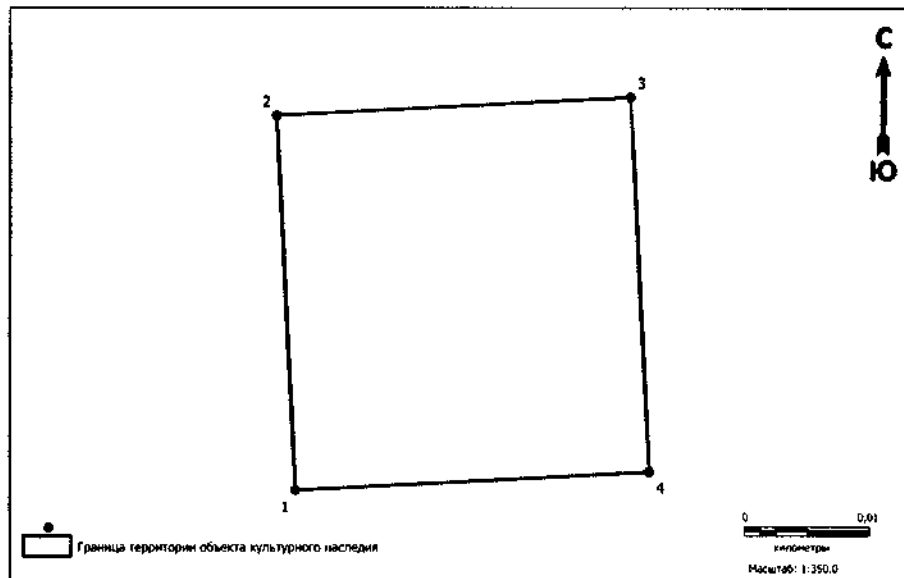
Координаты характерных точек границ территории выявленного объекта культурного наследия «Чумовское 8, промысловый объект» в местной системе координат (МСК 86, зона 2)

№ точки	Координаты, м	
	Широта (X)	Долгота (Y)
1	830937,80	2656739,09
2	830965,51	2656737,91
3	830966,68	2656765,60
4	830938,99	2656766,78
1	830937,80	2656739,09

Общий периметр границ территории выявленного объекта культурного наследия: 110,8 м.

Площадь территории выявленного объекта культурного наследия: 767,85 кв.м.

5. Графическое описание местоположения границ территории выявленного объекта культурного наследия «Чумовское 9, промысловый объект»:



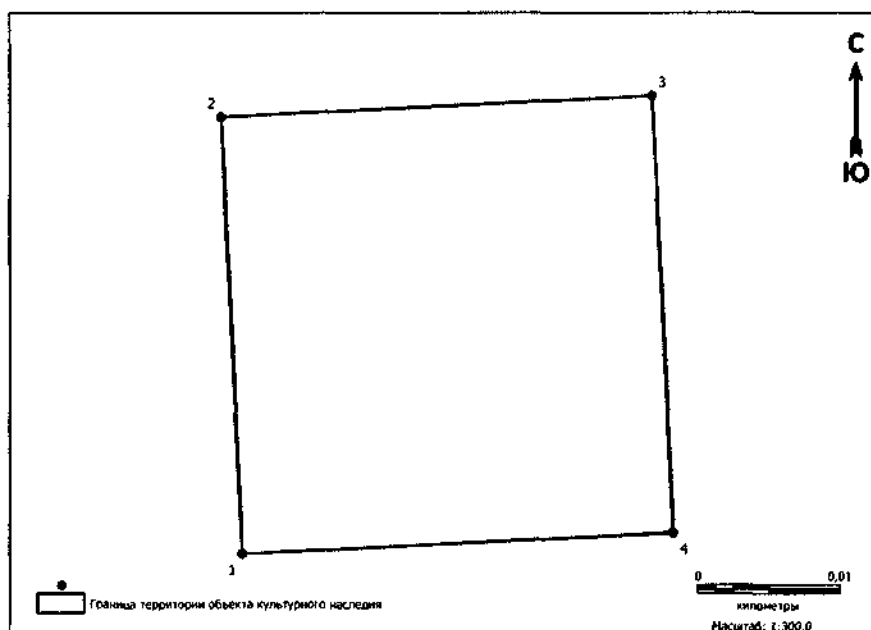
Координаты характерных точек границ территории выявленного объекта культурного наследия «Чумовское 9, промысловый объект» в местной системе координат (МСК 86, зона 2)

№ точки	Координаты, м	
	Широта (X)	Долгота (Y)
1	831010,04	2656768,82
2	831039,35	2656767,31
3	831040,77	2656795,15
4	831011,46	2656796,66
1	831010,04	2656768,82

Общий периметр границ территории выявленного объекта культурного наследия: 114,4 м.

Площадь территории выявленного объекта культурного наследия: 817,8 кв.м.

6. Графическое описание местоположения границ территории выявленного объекта культурного наследия «Чумовское 10, промышленный объект»:



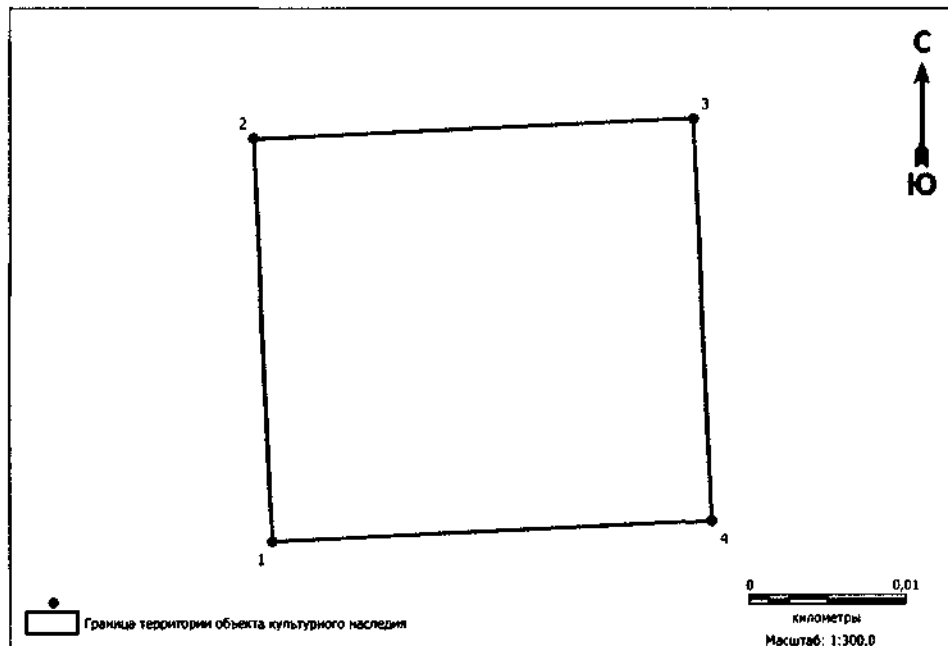
Координаты характерных точек границ территории выявленного объекта культурного наследия «Чумовское 10, промышленный объект» в местной системе координат (МСК 86, зона 2)

№ точки	Координаты, м	
	Широта (X)	Долгота (Y)
1	831143,68	2656859,72
2	831173,92	2656858,24
3	831175,38	2656888,23
4	831145,13	2656889,70
1	831143,68	2656859,72

Общий периметр границ территории выявленного объекта культурного наследия: 120,6 м.

Площадь территории выявленного объекта культурного наследия: 908,64 кв.м.

7. Графическое описание местоположения границ территории выявленного объекта культурного наследия «Чумовское 11, промышленный объект»:



Координаты характерных точек границ территории выявленного объекта культурного наследия «Чумовское 11, промышленный объект» в местной системе координат (МСК 86, зона 2)

№ точки	Координаты, м	
	Широта (X)	Долгота (Y)
1	831202,28	2656861,23
2	831227,52	2656860,05
3	831228,81	2656887,81
4	831203,57	2656888,98
1	831202,28	2656861,23

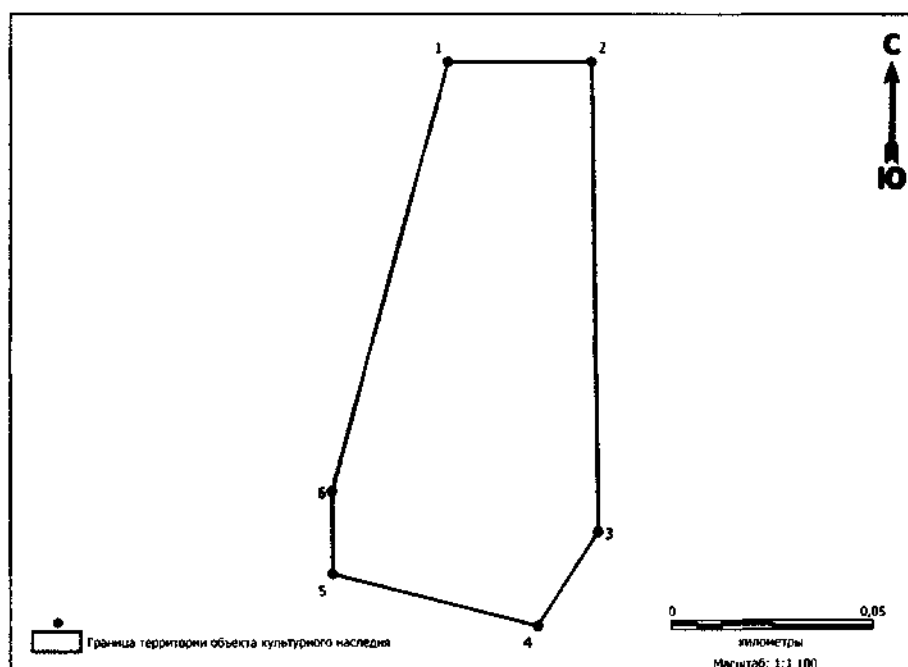
Общий периметр границ территории выявленного объекта культурного наследия: 106,1 м.

Площадь территории выявленного объекта культурного наследия: 701,8 кв.м.

Приложение 3
к приказу Службы государственной
охраны объектов культурного наследия
Ханты-Мансийского
автономного округа – Югры
от 28 ноября 2022 года № 19-нп

Границы территорий выявленных объектов культурного наследия,
являющихся объектами археологического наследия, расположенных
в Нефтеюганском районе Ханты-Мансийского автономного округа – Югры

1. Графическое описание местоположения границ территории
выявленного объекта культурного наследия «Кривая 3, группа впадин»:



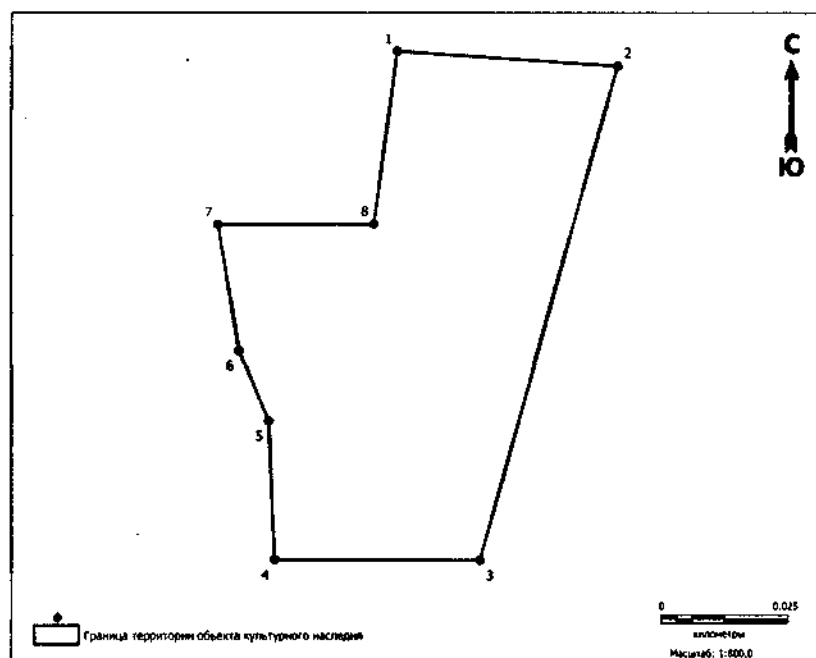
Координаты характерных точек границ территории
выявленного объекта культурного наследия
«Кривая 3, группа впадин»
в местной системе координат (МСК 86, зона 3)

№ точки	Координаты, м	
	Широта (X)	Долгота (Y)
1	972594,39	3554987,31
2	972594,42	3555022,52
3	972479,64	3555024,21
4	972456,63	3555009,33
5	972469,26	3554959,05
6	972489,40	3554958,82
1	972594,39	3554987,31

Общий периметр границ территории выявленного объекта культурного наследия: 358,18 м.

Площадь территории выявленного объекта культурного наследия: 6916,58 кв.м.

2. Графическое описание местоположения границ территории выявленного объекта культурного наследия «Сухой Балык 1, поселение»:



Координаты характерных точек границ территории выявленного объекта культурного наследия «Сухой Балык 1, поселение» в местной системе координат (МСК 86, зона 3)

№ точки	Координаты, м	
	Широта (X)	Долгота (Y)
1	951973,176	3529969,169
2	951970,343	3530011,943
3	951874,859	3529985,163
4	951874,965	3529945,288
5	951901,750	3529944,165
6	951915,324	3529938,457
7	951939,737	3529934,336
8	951939,849	3529964,658
1	951973,176	3529969,169

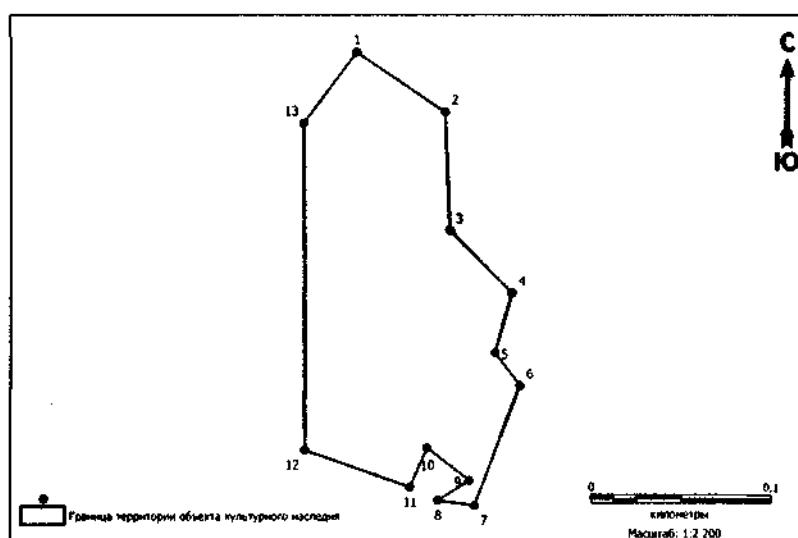
Общий периметр границ территории выявленного объекта культурного наследия: 312,1 м.

Площадь территории выявленного объекта культурного наследия: 4777 кв.м.

Приложение 4
к приказу Службы государственной
охраны объектов культурного наследия
Ханты-Мансийского
автономного округа – Югры
от 28 ноября 2022 года № 19-нп

Границы территорий выявленных объектов культурного наследия,
являющихся объектами археологического наследия, расположенных
в Советском районе Ханты-Мансийского автономного округа – Югры

1. Графическое описание местоположения границ территории выявленного объекта культурного наследия «Поселение Большая Умытья 73»:



Координаты характерных точек границ территории
выявленного объекта культурного наследия
«Поселение Большая Умытья 73»
в местной системе координат (МСК 86, зона 3)

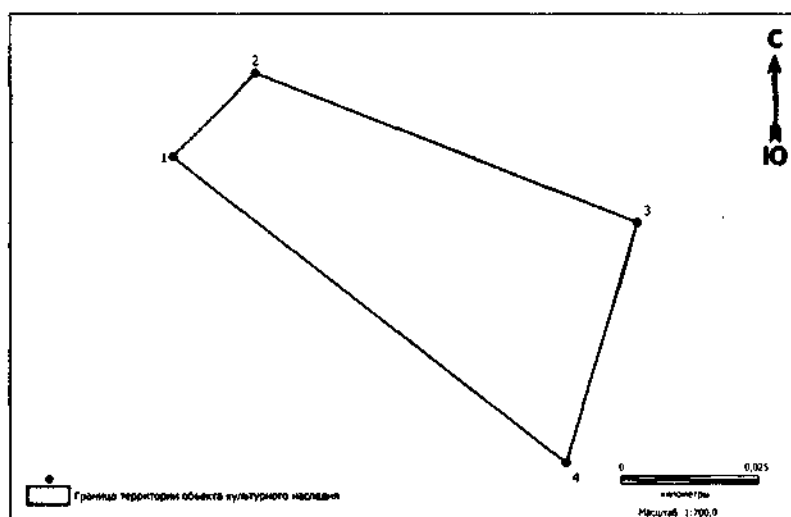
№ точки	Координаты, м	
	Широта (X)	Долгота (Y)
1	950637.36	1715966.97
2	950604.47	1716015.45
3	950539.68	1716018.09
4	950505.53	1716052.41
5	950472.74	1716042.97
6	950454.77	1716056.84
7	950389.14	1716031.89
8	950391.82	1716011.79
9	950402.77	1716029.08

10	950420.75	1716005.97
11	950399.14	1715996.39
12	950419.55	1715938.64
13	950598.34	1715937.80
1	950637.36	1715966.97

Общий периметр границ территории выявленного объекта культурного наследия: 683,6 м.

Площадь территории выявленного объекта культурного наследия: 2,06 га.

2. Графическое описание местоположения границ территории выявленного объекта культурного наследия «Местонахождение Большая Умытъя 75»:



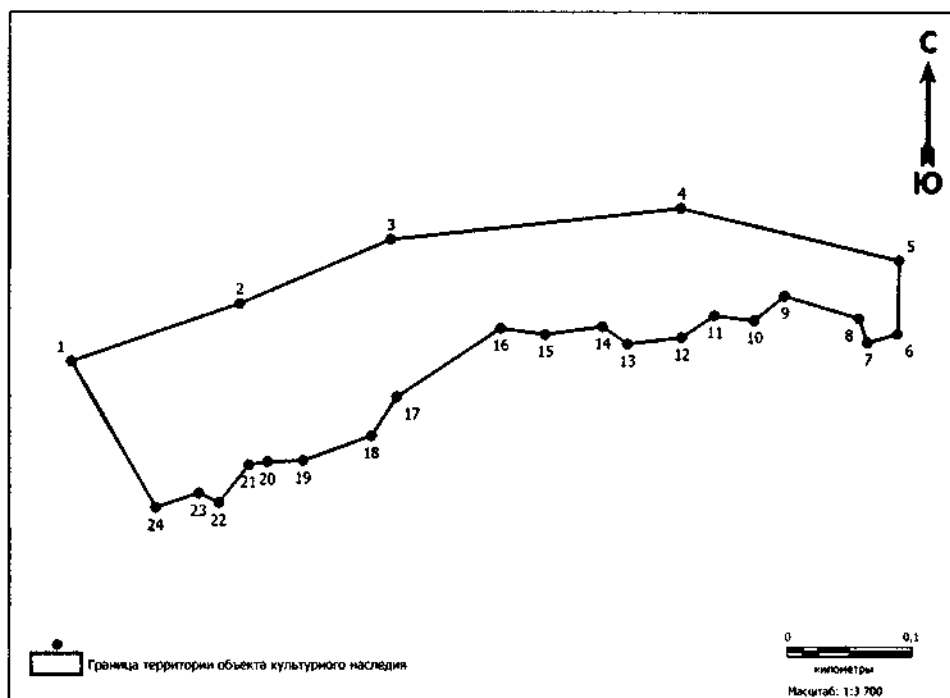
Координаты характерных точек границ территории выявленного объекта культурного наследия «Местонахождение Большая Умытъя 75» в местной системе координат (МСК 86, зона 1)

№ точки	Координаты, м	
	Широта (X)	Долгота (Y)
1	950112.14	1716426.83
2	950126.97	1716441.77
3	950100.43	1716510.17
4	950057.45	1716497.36
1	950112.14	1716426.83

Общий периметр границ территории выявленного объекта культурного наследия: 228,41 м.

Площадь территории выявленного объекта культурного наследия: 0,26 га.

3. Графическое описание местоположения границ территории выявленного объекта культурного наследия «Поселение Большая Умытъя 80/1 (Большая Умытъя 80)»:



Координаты характерных точек границ территории выявленного объекта культурного наследия «Поселение Большая Умытъя 80/1 (Большая Умытъя 80)» в местной системе координат (МСК 86, зона 1)

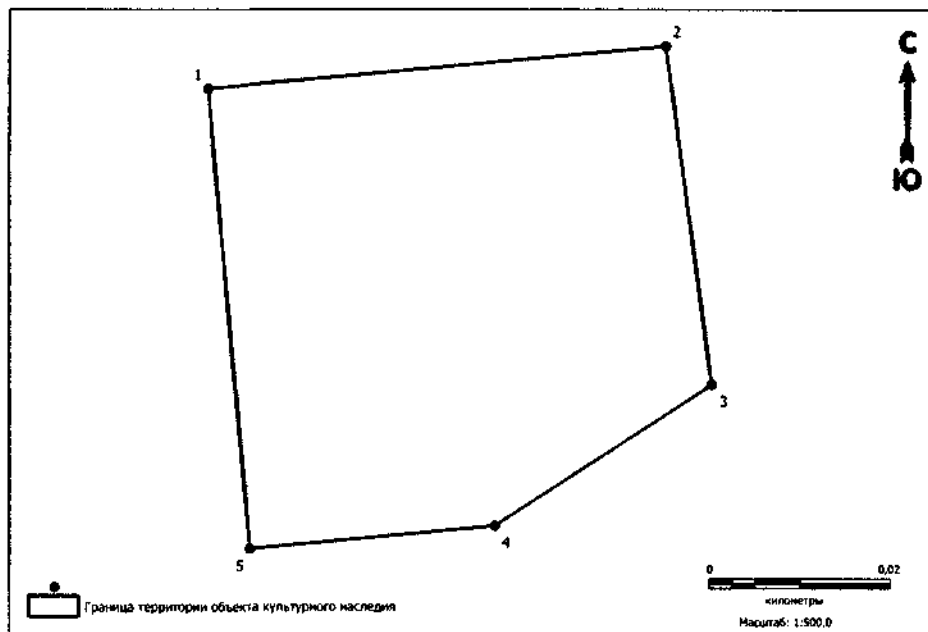
№ точки	Координаты, м	
	Широта (X)	Долгота (Y)
1	950173.48	1715293.94
2	950218.74	1715426.76
3	950268.68	1715545.32
4	950293.12	1715773.26
5	950252.48	1715945.11
6	950194.66	1715943.90
7	950187.95	1715920.18
8	950206.95	1715913.37
9	950224.40	1715855.00
10	950205.23	1715830.95
11	950209.03	1715799.85
12	950191.87	1715774.07
13	950186.86	1715731.50
14	950200.50	1715711.87
15	950194.36	1715666.86

16	950198.98	1715632.08
17	950145.58	1715550.25
18	950115.19	1715530.38
19	950095.77	1715476.63
20	950094.87	1715448.58
21	950092.46	1715433.85
22	950062.94	1715410.27
23	950070.50	1715394.49
24	950059.31	1715360.44
1	950173.48	1715293.94

Общий периметр границ территории выявленного объекта культурного наследия: 1535,47 м.

Площадь территории выявленного объекта культурного наследия: 6,34 га.

4. Графическое описание местоположения границ территории выявленного объекта культурного наследия «Илька-Кандра 1, ловчая яма»:



Координаты характерных точек границ территории
выявленного объекта культурного наследия
«Илька-Кандра 1, ловчая яма»
в местной системе координат (МСК 86, зона 1)

№ точки	Координаты, м	
	Широта (X)	Долгота (Y)
1	968431.67	1752835.31
2	968436.25	1752885.14
3	968399.59	1752890.17

4	968384.30	1752866.55
5	968381.84	1752839.90
1	968431.67	1752835.31

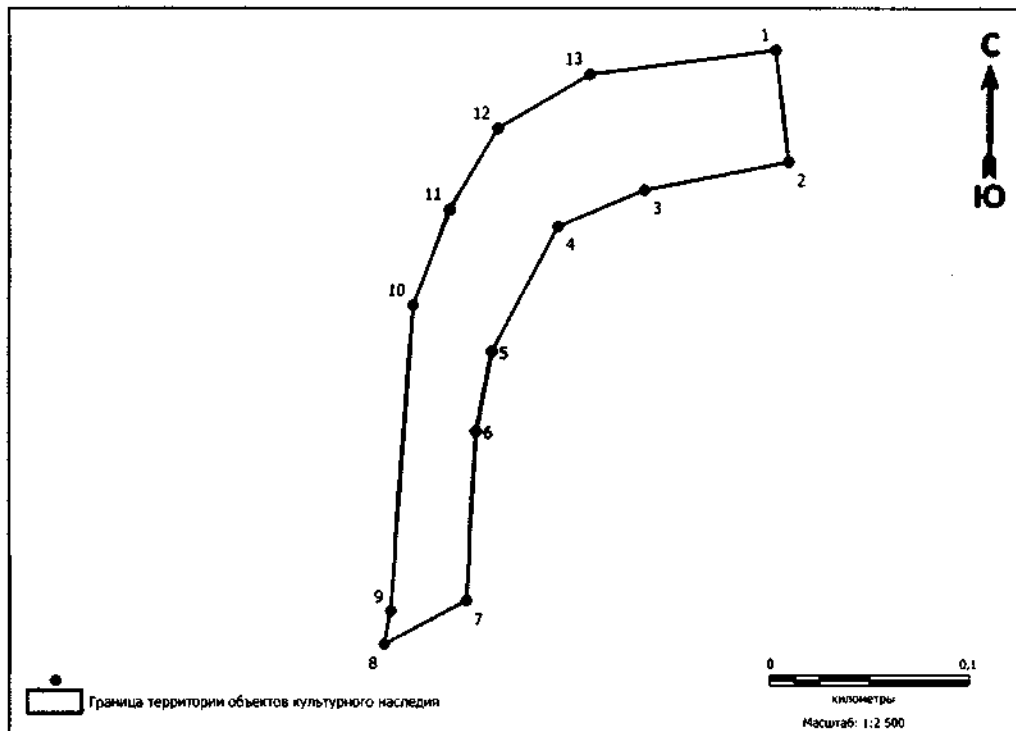
Общий периметр границ территории выявленного объекта культурного наследия: 191,8 м.

Площадь территории выявленного объекта культурного наследия: 2389,5 кв.м.

Приложение 5
к приказу Службы государственной
охраны объектов культурного наследия
Ханты-Мансийского
автономного округа – Югры
от 28 ноября 2022 года № 19-нп

Границы территорий выявленных объектов культурного наследия,
являющихся объектами археологического наследия, расположенных
в Сургутском районе Ханты-Мансийского автономного округа – Югры

1. Графическое описание местоположения границ территории выявленного объекта культурного наследия «Ванкырьягун 3, группа впадин»:



Координаты характерных точек границ территории
выявленного объекта культурного наследия
«Ванкырьягун 3, группа впадин»
в местной системе координат (МСК 86, зона 3)

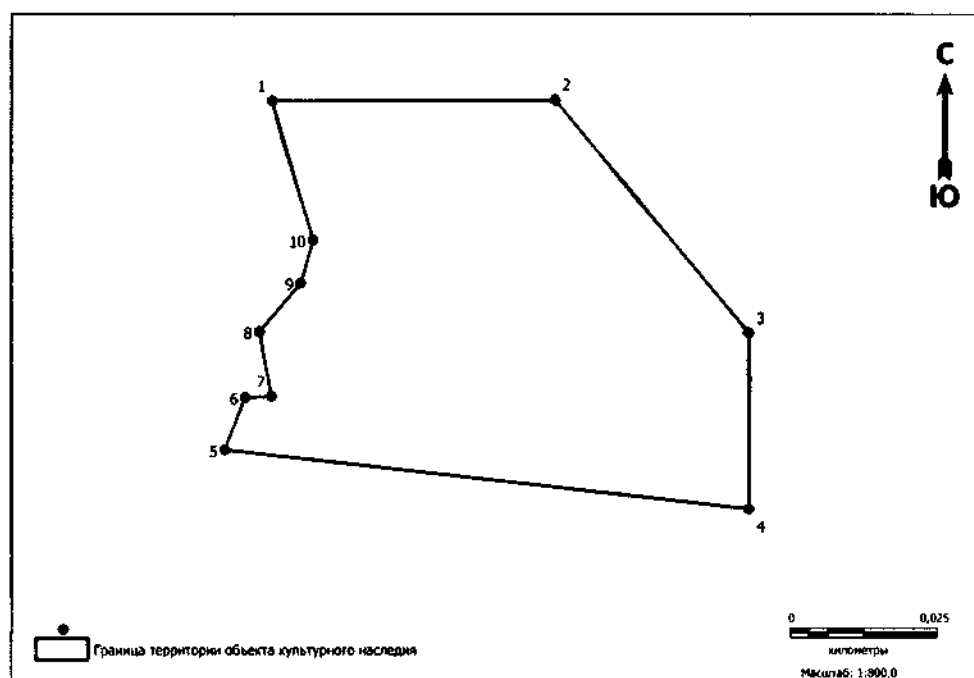
№ точки	Координаты, м	
	Широта (X)	Долгота (Y)
1	904253,249	3603124,392
2	904198,358	3603130,802
3	904184,625	3603059,734
4	904166,691	3603017,02

5	904105,338	3602984,60
6	904066,219	3602976,821
7	903983,222	3602971,607
8	903961,697	3602931,095
9	903978,161	3602934,222
10	904128,093	3602945,828
11	904175,083	3602963,614
12	904214,671	3602987,421
13	904241,277	3603032,751
1	904253,249	3603124,392

Общий периметр границ территории выявленного объекта культурного наследия: 820,85 м.

Площадь территории выявленного объекта культурного наследия: 17097,07 кв.м.

2. Графическое описание местоположения границ территории выявленного объекта культурного наследия «Городище Кымычевское 1»:



Координаты характерных точек границ территории выявленного объекта культурного наследия «Городище Кымычевское 1» в местной системе координат (МСК 86, зона 3)

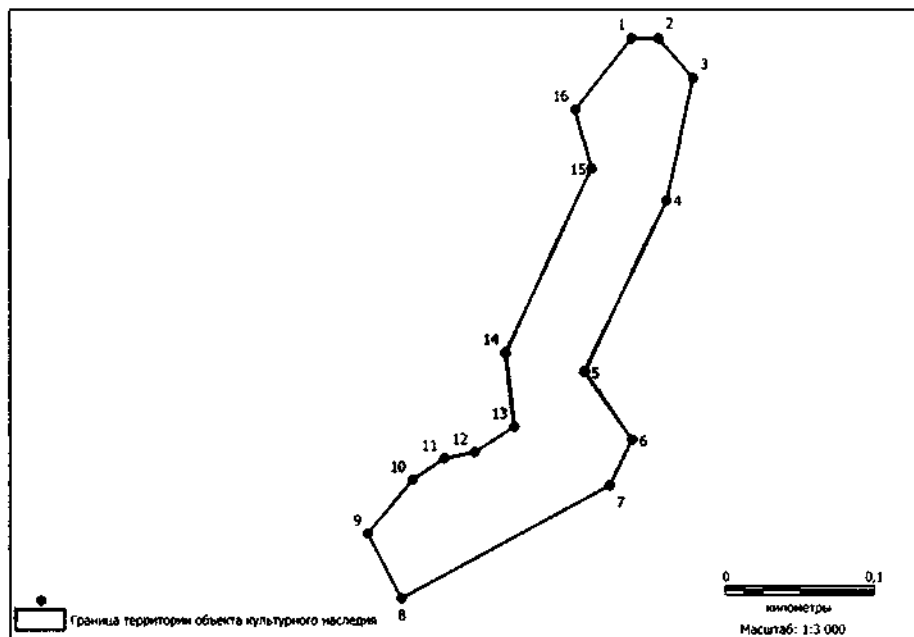
№ точки	Координаты, м	
	Широта (X)	Долгота (Y)
1	905312,985	3607702,268
2	905313,181	3607749,782

3	905274,352	3607782,312
4	905244,930	3607782,290
5	905254,843	3607694,297
6	905263,593	3607697,753
7	905263,731	3607702,111
8	905274,558	3607700,187
9	905282,709	3607707,185
10	905289,845	3607709,260
1	905312,985	3607702,268

Общий периметр границ территории выявленного объекта культурного наследия: 282,4 м.

Площадь территории выявленного объекта культурного наследия: 4401,5 кв.м.

3. Графическое описание местоположения границ территории выявленного объекта культурного наследия «Кымычевское б, селище»:



Координаты характерных точек границ территории выявленного объекта культурного наследия «Кымычевское б, селище» в местной системе координат (МСК 86, зона 3)

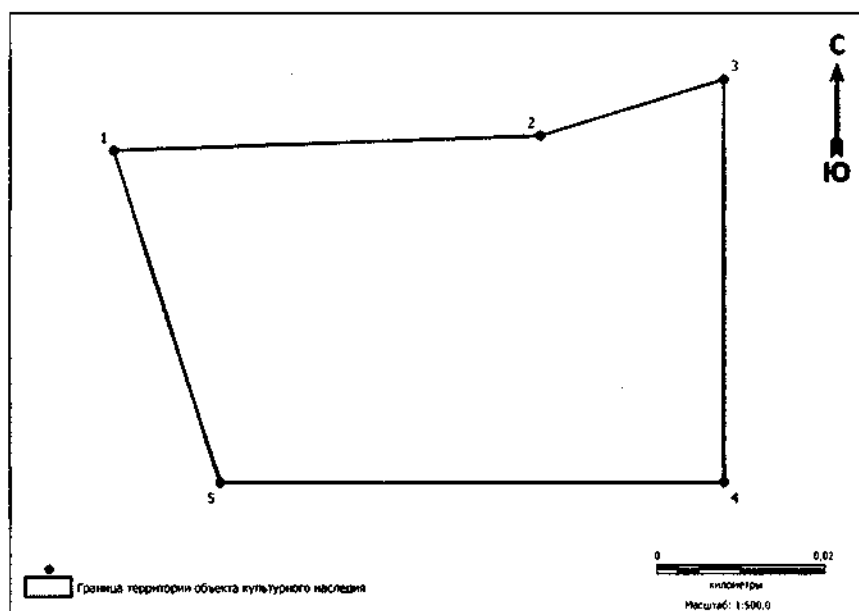
№ точки	Координаты, м	
	Широта (X)	Долгота (Y)
1	905931,729	3608085,296
2	905931,769	3608102,882
3	905905,150	3608126,098
4	905824,514	3608108,149

5	905711,842	3608053,786
6	905667,077	3608085,114
7	905636,952	3608070,285
8	905562,247	3607932,325
9	905605,118	3607910,008
10	905640,566	3607939,696
11	905654,804	3607960,663
12	905658,841	3607980,790
13	905675,525	3608007,207
14	905724,127	3608001,563
15	905846,023	3608058,266
16	905884,654	3608047,789
1	905931,729	3608085,296

Общий периметр границ территории выявленного объекта культурного наследия: 958,3 м.

Площадь территории выявленного объекта культурного наследия: 25088,6 кв.м.

4. Графическое описание местоположения границ территории выявленного объекта культурного наследия «Романовская 1, группа впадин»:



Координаты характерных точек границ территории
выявленного объекта культурного наследия
«Романовская 1, группа впадин»
в местной системе координат (МСК 86, зона 1)

№ точки	Координаты, м	
	Широта (X)	Долгота (Y)
1	976772,573	3565584,511
2	976774,274	3565634,596
3	976780,863	3565656,098
4	976733,851	3565656,055
5	976733,851	3565597,052
1	976772,573	3565584,511

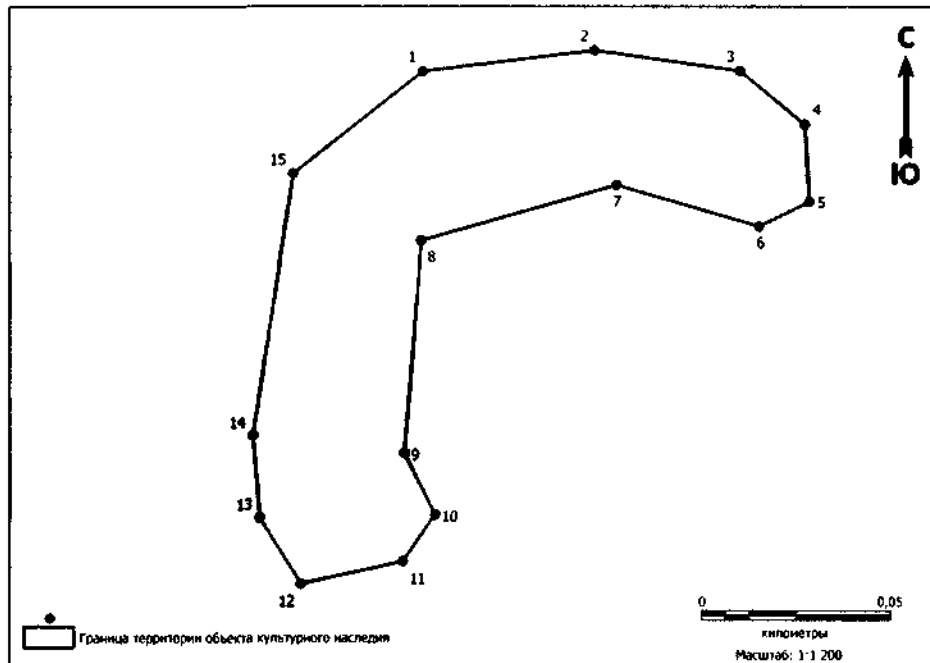
Общий периметр границ территории выявленного объекта культурного наследия: 219 м.

Площадь территории выявленного объекта культурного наследия: 2678 кв.м.

Приложение 6
к приказу Службы государственной
охраны объектов культурного наследия
Ханты-Мансийского
автономного округа – Югры
от 28 ноября 2022 года № 19-нп

Границы территории выявленного объекта культурного наследия,
являющегося объектом археологического наследия,
расположенного в Ханты-Мансийском районе
Ханты-Мансийского автономного округа – Югры

1. Графическое описание местоположения границ территории выявленного объекта культурного наследия «Микишкин Бор 7, группа впадин»:



Координаты характерных точек границ территории
выявленного объекта культурного наследия
«Микишкин Бор 7, группа впадин»
в местной системе координат (МСК 86, зона 2)

№ точки	Координаты, м	
	Широта (X)	Долгота (Y)
1	998892.95	2729739.55
2	998898.40	2729784.62
3	998893.01	2729822.81
4	998878.89	2729839.85
5	998858.79	2729841.11

6	998852.34	2729827.93
7	998863.14	2729790.35
8	998848.67	2729739.10
9	998793.11	2729734.64
10	998777.07	2729742.66
11	998764.84	2729734.27
12	998759.04	2729707.48
13	998776.33	2729696.55
14	998797.74	2729694.76
15	998866.14	2729705.51
1	998892.95	2729739.55

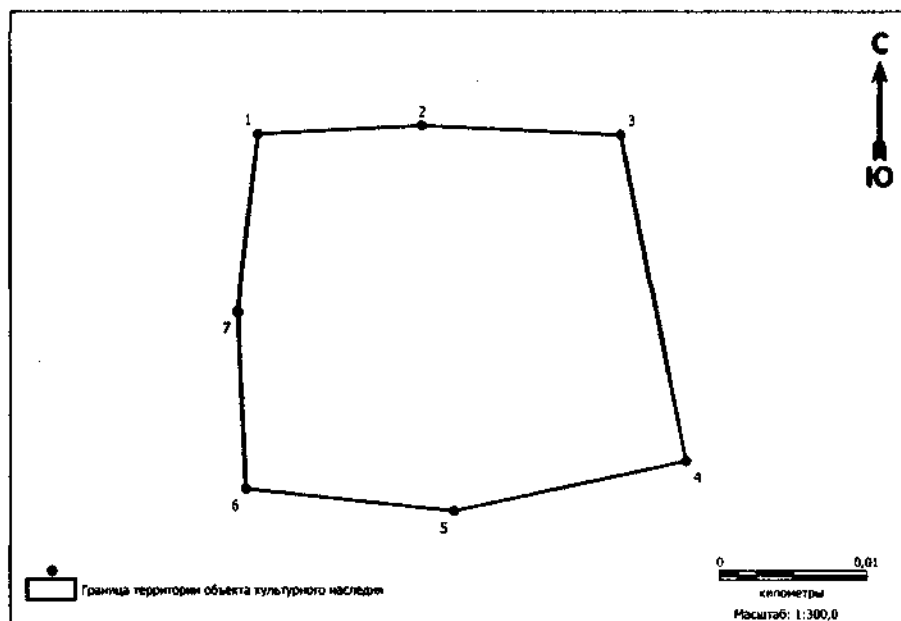
Общий периметр границ территории выявленного объекта культурного наследия: 503,7 м.

Площадь территории выявленного объекта культурного наследия: 8229,25 га.

Приложение 7
к приказу Службы государственной
охраны объектов культурного наследия
Ханты-Мансийского
автономного округа – Югры
от 28 ноября 2022 года № 19-нп

Границы территории выявленного объекта культурного наследия,
являющегося объектом археологического наследия,
расположенного в городе Сургуте
Ханты-Мансийского автономного округа – Югры

1. Графическое описание местоположения границ территории выявленного объекта культурного наследия «Сайма 1, селище»:



Координаты характерных точек границ территории
выявленного объекта культурного наследия «Сайма 1, селище»
в местной системе координат (МСК 86, зона 3)

№ точки	Координаты, м	
	Широта (X)	Долгота (Y)
1	982113.12	3573452.08
2	982113.66	3573463.11
3	982113.04	3573476.44
4	982091.20	3573480.82
5	982087.87	3573465.22
6	982089.37	3573451.24
7	982101.22	3573450.67
1	982113.12	3573452.08

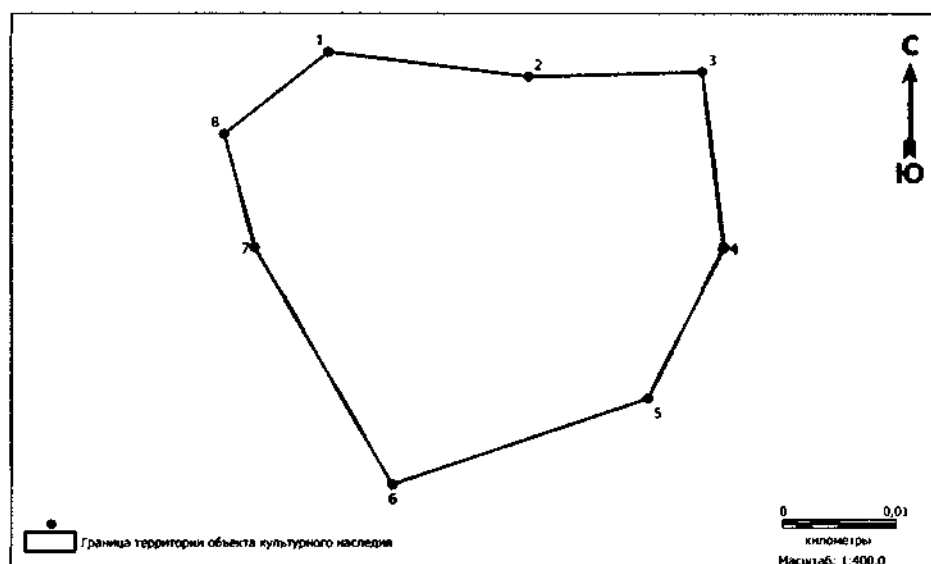
Общий периметр границ территории выявленного объекта культурного наследия: 100,2 м.

Площадь территории выявленного объекта культурного наследия: 666 кв.м.

Приложение 8
к приказу Службы государственной
охраны объектов культурного наследия
Ханты-Мансийского
автономного округа – Югры
от 28 ноября 2022 года № 19-нп

Границы территории выявленного объекта культурного наследия,
являющегося объектом археологического наследия,
расположенного в городе Ханты-Мансийске
Ханты-Мансийского автономного округа – Югры

1. Графическое описание местоположения границ территории выявленного объекта культурного наследия «Ходовая 1, селище»:



Координаты характерных точек границ территории
выявленного объекта культурного наследия «Ходовая 1, селище»
в местной системе координат (МСК 86, зона 2)

№ точки	Координаты, м	
	Широта (X)	Долгота (Y)
1	961553,35	2661188,38
2	961551,03	2661205,83
3	961551,45	2661220,90
4	961535,05	2661222,80
5	961521,01	2661216,15
6	961513,04	2661193,90
7	961535,13	2661181,94
8	961545,70	2661179,27
1	961553,35	2661188,38

Общий периметр границ территории выявленного объекта культурного наследия: 135 м.

Площадь территории выявленного объекта культурного наследия: 1247 кв.м.