



Аппарат Губернатора
Ханты-Мансийского автономного округа - Югры
Управление государственной регистрации
нормативных правовых актов

Внесен в государственный реестр нормативных
правовых актов исполнительных органов
Ханты-Мансийского автономного округа - Югры

За № 6394 от 25.10.2022 г.

**ДЕПАРТАМЕНТ
ПРОСТРАНСТВЕННОГО РАЗВИТИЯ И АРХИТЕКТУРЫ
ХАНТЫ-МАНСИЙСКОГО АВТОНОМНОГО ОКРУГА – ЮГРЫ**

ПРИКАЗ

Об утверждении документации по планировке территории

**г. Ханты-Мансийск
от 21 октября 2022 года**

№ 10-нп

На основании статьи 45 Градостроительного кодекса Российской Федерации, Закона Ханты-Мансийского автономного округа – Югры от 18 апреля 2007 года № 39-оз «О градостроительной деятельности на территории Ханты-Мансийского автономного округа – Югры» **п р и к а з ы в а ю:**

Утвердить основные части проекта планировки и проекта межевания территории для размещения объекта капитального строительства регионального значения «Научно-технологический центр в городе Сургуте» (приложения 1 - 4).

Директор Департамента
пространственного развития
и архитектуры автономного округа –
главный архитектор



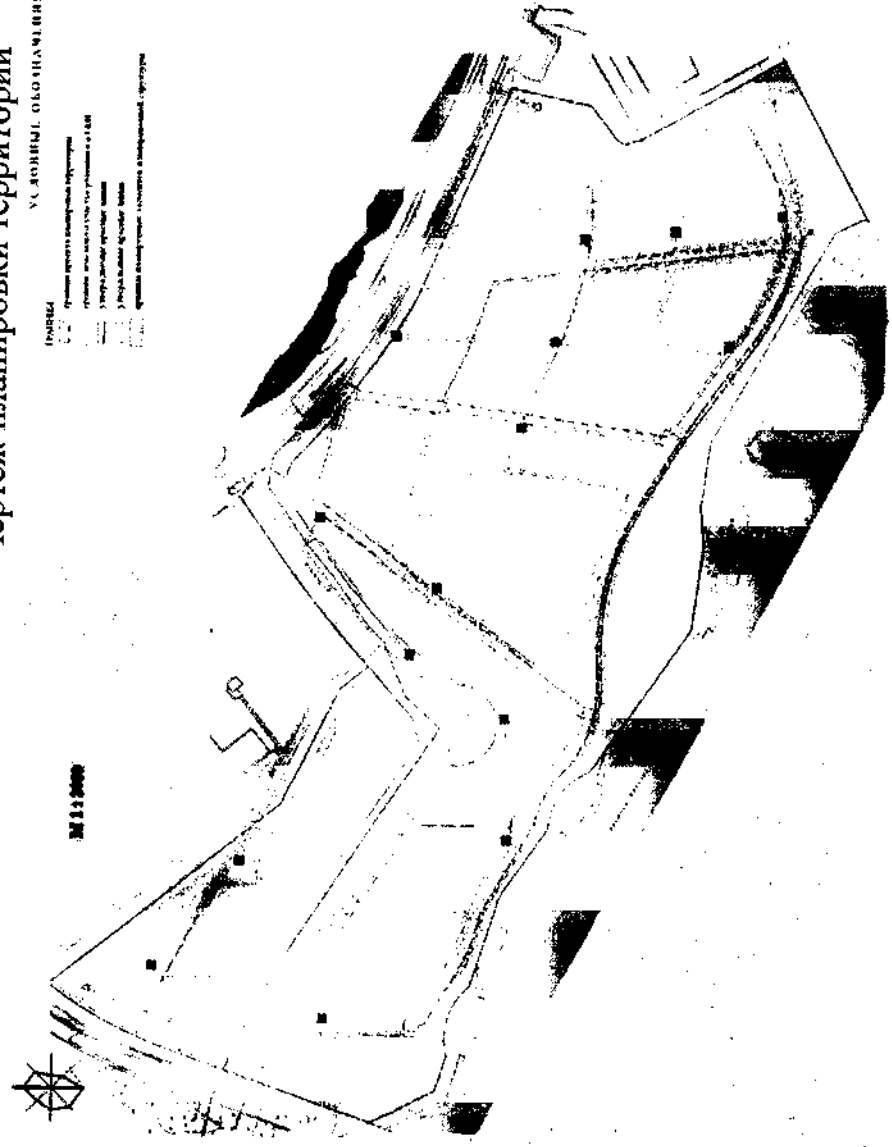
В.В. Семенова

Приложение 1
 к приказу Департамента пространственного
 развития и архитектуры
 Ханты-Мансийского
 автономного округа – Югры
 от 21 октября 2022 года № 10-нп

**Проект планировки территории для размещения объекта капитального строительства регионального значения
 Ханты-Мансийского автономного округа – Югры «Научно-технологический центр
 в городе Сургуте». Графическая часть
 Чертеж планировки территории**

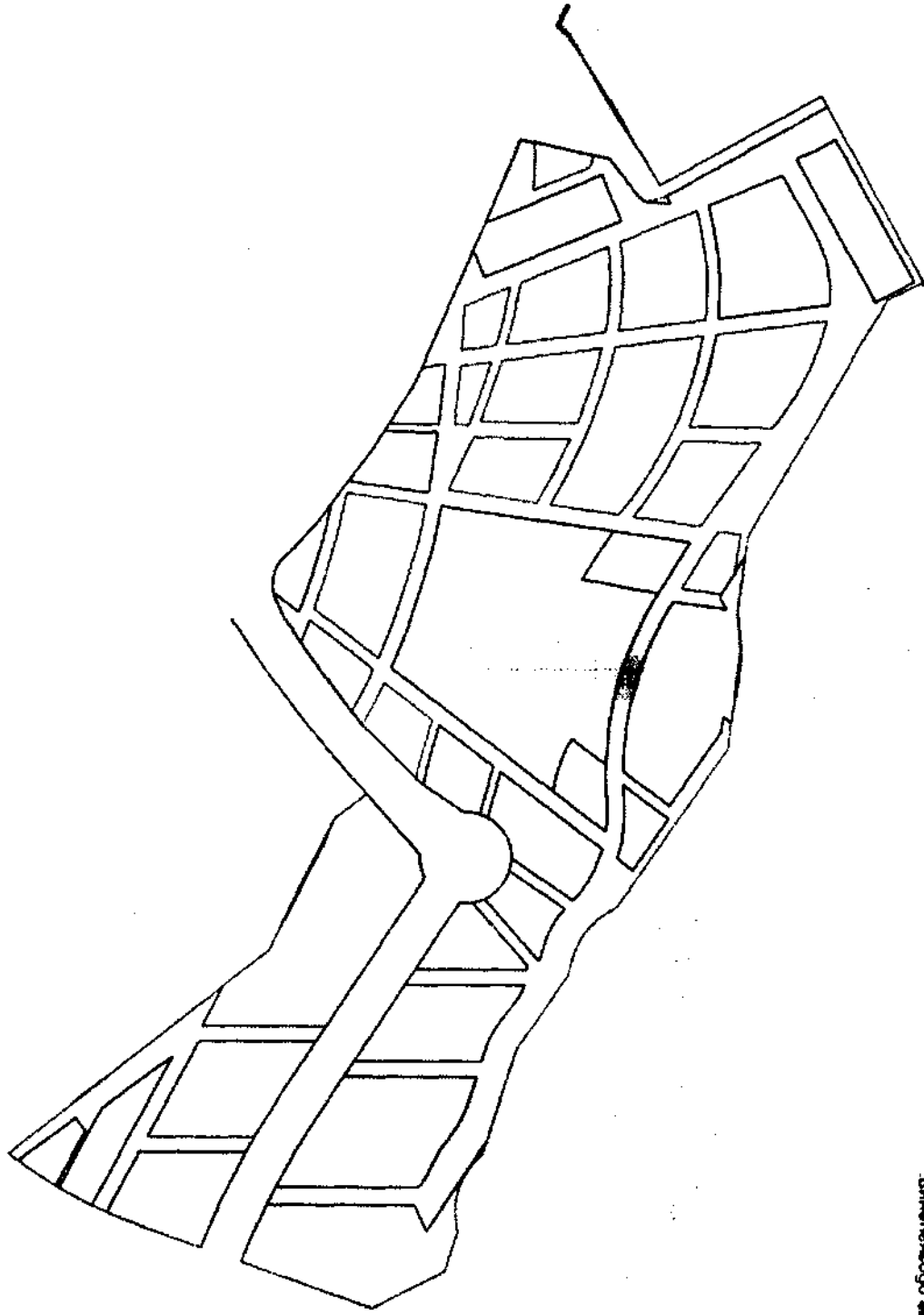
УСЛОВНЫЕ ОБОЗНАЧЕНИЯ

Границы:
 - граница территории проектирования
 - граница территории, подлежащей изъятию для государственных нужд
 - граница территории, подлежащей изъятию для государственных нужд
 - граница территории, подлежащей изъятию для государственных нужд



- ОБЪЕКТЫ ИНЖЕНЕРНОЙ ИНФРАСТРУКТУРЫ**
- ▬ проектируемый водопровод
 - ▬ проектируемая линия связи
 - ▬ проектируемая трансформаторная подстанция
 - ▬ существующая распределительная подстанция
 - ▴ проектируемая котельная (газовая)
 - ▣ проектируемая КНС
 - ▬ проектируемый газопровод низкого давления
 - ▬ проектируемая кабельная линия электропередачи
 - ▬ проектируемый теплопровод распределительный
 - ▬ проектируемая канализация хозяйственно-бытовая
- ОБЪЕКТЫ ТРАНСПОРТНОЙ ИНФРАСТРУКТУРЫ**
- ▬ магистральная дорога регулируемого движения
 - ▬ основные проезды
- ГРАНИЦЫ ЗОН ПЛАНИРУЕМОГО РАЗМЕЩЕНИЯ
 ОБЪЕКТОВ КАПИТАЛЬНОГО СТРОИТЕЛЬСТВА**
- ▬ научно-технологического центра
 - ▬ инженерно-транспортной инфраструктуры
- ТЕРРИТОРИИ**
- ▬ рекреационного назначения
- ЗОНЫ С ОСОБЫМИ УСЛОВИЯМИ ИСПОЛЬЗОВАНИЯ**
- ▬ охранная зона проектируемых инженерных сетей
- ПРОЧИЕ**
- ▬ линия регулирования жилой застройки

Чертеж красных линий



Условные обозначения:

— - утверждаемые красные линии

Приложение 2
к приказу Департамента пространственного
развития и архитектуры
Ханты-Мансийского
автономного округа – Югры
от 21 октября 2022 года № 10-нп

Проект планировки территории для размещения объекта капитального строительства регионального значения Ханты-Мансийского автономного округа – Югры «Научно-технологический центр в городе Сургуте».
Положение о характеристиках планируемого развития территории

Проект планировки территории разработан для размещения объекта капитального строительства регионального значения «Научно-технологический центр в городе Сургуте» (далее – проектируемый объект). Зона планируемого размещения проектируемого объекта расположена в южной части города Сургута, в границах улиц Никольской, Энгельса, Югорского тракта, а также водного объекта – протоки Кривуля.

Площадь зоны размещения проектируемого объекта составляет около 69,3 га.

Характеристики планируемых к строительству объектов капитального строительства приведены в таблице 1.

Таблица 1

№ п/п	Наименование объекта	Общая площадь объектов, м ²	Площадь застройки, га	Показатели (характеристики)
Инновационно-образовательная инфраструктура				
1.	Научно-образовательный комплекс	276 718	19,2	
1.1	Университет научно-технологического центра	96 000	6,2	2000 студентов, 400-500 преподавателей, 150-190 научных сотрудников
1.2	Студенческие общежития	29 500	1,2	1000 студентов
1.3	Жилье для научно-педагогических работников и обучающихся	138 378	11,3	1 192 жилых помещений
1.4	Спортивный центр	12 840	0,5	
2.	Центр высоких биомедицинских технологий	3 234	0,5	6 лабораторий, 95-200 высококвалифицированных специалистов
3.	Научно-исследовательский парк (технопарк)	42 200	1,6	100 стартапов и 20 компаний

4.	Научно-технологические центры компаний	18 400	1	10-15 компаний
5.	Центр развития талантов детей и молодёжи (дом детского творчества)	9 000	0,9	
Объекты социально-культурного назначения				
6.	Университетская школа, лицей, гимназия	20 320	3,0	2 корпуса, всего на 900 учеников
7.	Инновационные детские сады	14 730	1,4	2 корпуса, всего 600 детей
8.	Спортивно-досуговый комплекс	6 500	1,5	1000 посетителей
9.	Медицинская клиника	11 500	1,5	650 посетителей
10.	Жилье для сотрудников научно-технологического центра	83 238	5,8	716 жилых помещений
11.	Конгрессно-выставочный центр	27 000	4,6	6000 посетителей
Деловые объекты				
12.	Гостиница	11 300	0,3	200 номеров
13.	Многофункциональный комплекс, офисы	61 500	1,1	200 компаний
14.	Центр обработки данных	2 670	0,5	1000+ стоек
15.	Обеспечивающая инженерная и транспортная инфраструктура	3 600	24,4	

В границах проектирования также размещены территории инженерно-транспортной инфраструктуры.

Этажность застройки – в соответствии с утвержденной архитектурно-планировочной концепцией.

Характеристика системы транспортного обслуживания

Параметры улично-дорожной сети проектируемого участка приняты в соответствии со сложившейся планировочной структурой и генеральным планом города Сургута.

Классификация системы улиц и проездов принята согласно местным нормативам градостроительного проектирования на территории муниципального образования городской округ Сургут, утвержденным решением Думы города Сургута от 7 мая 2015 года № 695-ВДГ (далее – МНГП г. Сургута).

Транспортное обслуживание согласно МНГП г. Сургута осуществляется по:

- магистральным дорогам регулируемого движения – 40-65 м;
- дорог местного значения – 15-25 м;

– основных проездов – 10-11,5 м.

Общее количество автомобилей на расчетный срок составит порядка 9832 единицы:

- подземный паркинг – 6 438 м/м;
- гостевые открытые парковки – 2 330 м/м;
- парковки вдоль улиц – 1 064 м/м.

Общая протяженность улиц и проездов – 12,7 км.

Общей площадью в границах красных линий – 6,46 га.

Ширина новой улицы в границах красных линиях – 55 метра.

Характеристика развития систем инженерного обеспечения

Водоснабжение.

Для обеспечения проектируемых объектов требуемыми расходами воды на хозяйственно-питьевые нужды и наружное пожаротушения на планируемой территории предусматривается строительство кольцевой водопроводной сети. Источник водоснабжения – существующая городская водопроводная сеть. Подключение предусматривается двумя врезками к существующим водопроводам в проектируемых колодцах. Для обеспечения требуемого наружного противопожарного водоснабжения на закольцованной водопроводной сети предусматривается установка пожарных гидрантов.

Материал труб ПНД ПЭ100 ГОСТ 18599-2001. Трубопроводы прокладываются подземно, на глубине на 0,5 м ниже расчетной глубины промерзания.

На пересечении с автомобильными дорогами трубы укладываются в защитных футлярах согласно СП 32.13330.2018.

Горячее водоснабжение предусмотрено от индивидуальных тепловых пунктов и индивидуальных накопительных водонагревателей.

Бытовая канализация.

Для отвода бытовых стоков от проектируемых объектов на планируемой территории предусматривается строительство сетей самотечной бытовой и напорной канализации.

Согласно принятой схеме бытовые стоки от выпусков зданий и сооружений поступают в самотечные дворовые сети, далее в проектируемые коллекторы до проектируемой насосной станции. От канализационной напорной станции по напорным трубопроводам стоки транспортируются до точки подключения к существующему городскому напорному коллектору 2хØ500 мм.

Трубопроводы бытовой канализации укладываются в траншеи на подготовленное основание на глубину с учетом расчетной величины промерзания грунтов в соответствии с требованиями СП 32.13330.2018. Глубина заложения лотка канализационного трубопровода диаметром до 500 мм принята на 0,3 м, а для труб большего диаметра на 0,5 м менее большей

глубины проникания в грунт нулевой температуры, но не менее 0,7 м до верха трубы, считая от планируемой поверхности земли.

Самотечную сеть предлагается выполнить из блоксополимер полипропиленовых (PP-C) труб со структурированной стенкой по ГОСТ Р 54475-2011 с классом жесткости в пределах SN8 – SN16. Напорные трубопроводы – из труб ПЭ 100 ГОСТ 18599-2001.

На пересечении с автомобильными дорогами трубы укладываются в защитных футлярах согласно СП 32.13330.2018.

Конструкция насосной станции, а также тип и состав насосного оборудования будут определены на следующем этапе проектирования.

Дождевая канализация.

На территории проектируемой застройки предусматривается организация закрытых сетей дождевой канализации. Проектируемая сеть служит для организованного отвода стоков дождевых и талых вод с территории планируемой застройки.

Согласно принятой схеме поверхностные стоки с покрытий улиц самотеком и с помощью локальных систем лотков собираются дождеприемниками. Далее по коллекторам сточные воды самотеком транспортируются в накопительный резервуар откуда с помощью насосов по напорным трубопроводам перекачиваются на проектируемые городские очистные сооружения, планируемые согласно действующей градостроительной документации, за границей проектируемой площадки.

Трубопроводы дождевой канализации укладываются в траншеи на подготовленное основание на глубину не менее 0,7 м до верха трубы, считая от планируемой поверхности земли (во избежание повреждения наземным транспортом).

Самотечную сеть предлагается выполнить из блоксополимер полипропиленовых (PP-C) труб со структурированной стенкой по ГОСТ Р 54475-2011 с классом жесткости в пределах SN8 – SN16. Напорные трубопроводы – из труб ПЭ 100 ГОСТ 18599-2001.

На пересечении с автомобильными дорогами трубы укладываются в защитных футлярах согласно СП 32.13330.2018.

Конструкция приемного резервуара, а также тип и состав насосного оборудования будут определены на следующем этапе проектирования.

Теплоснабжение и газоснабжение.

Для теплоснабжения проектируемых объектов капитального строительства на планируемой территории предусматривается строительство двух котельных. Первая котельная, планируемая на западной окраине проектируемой площадки, служит для теплоснабжения объектов, относящихся к первой очереди строительства. Вторая котельная, планируемая на восточной окраине проектируемой территории, предусматривается для теплоснабжения объектов второй очереди строительства.

Основной вид топлива источников теплоснабжения – природный газ от существующего газопровода высокого давления.

Тип здания и оборудования источников теплоснабжения должны быть решены на следующих этапах проектирования.

Проектом приняты двухтрубные тепловые сети (теплопроводы Т1, Т2). Теплоноситель – перегретая вода. Температурный график 115/70 °С.

Трубопроводы тепловых сетей от источников теплоснабжения до потребителей прокладываются подземно в непроходных каналах из сборного и монолитного железобетона на стальных скользящих и неподвижных опорах (тип стальных опор определяется на последующем этапе проектирования). Конструкция каналов принята по серии 3.006.1-2.87 «Сборные железобетонные каналы и тоннели из лотковых элементов». Компенсация тепловых удлинений – с помощью углов поворота и компенсаторов (тип компенсационных устройств определяется на последующем этапе проектирования).

Подключение зданий и сооружений к магистралям предусмотрено с помощью вводов с установкой стальной запорной и дренажной арматуры в узловых камерах. Опорожнение сетей возможно в проектируемую дождевую канализацию или дренажные колодцы - охладители.

Для разделения контуров теплоснабжения, а также возможности питания сети от каждого источника, предусматривается разделительная арматура, устанавливаемая в специальной узловой камере.

Материал труб теплопроводов предлагается по ГОСТ 30732-2020 «Трубы и фасонные изделия стальные с тепловой изоляцией из пенополиуретана с защитной оболочкой. Технические условия». Диаметр трубопроводов тепловой сети будет определен на следующем этапе проектирования.

Сети теплоснабжения, выполненные из предизолированных труб по ГОСТ 30732-2020 должны быть оборудованы системой оперативного дистанционного контроля согласно СП 124.13330.2018.

Электроснабжение и связь.

Для электроснабжения проектируемых объектов капитального строительства на планируемой территории предусматривается организация сетей электроснабжения 10 и 0,4 кВ. Источник электроснабжения – существующие городские электросети ПС 110/10 «Энергетик».

Для подключения объектов на планируемой территории к городской сети электроснабжения проектом предусматривается:

- установка 15 трансформаторных подстанций 10/0,4 кВ;
- устройство распределительной электросети 10 кВ от точки подключения к существующей электросети до проектируемых трансформаторных подстанций;
- устройство распределительных сетей 0,4 кВ от трансформаторных подстанций до проектируемых зданий и сооружений;
- устройство линий электроосвещения улиц и рекламных щитов.

Тип кабельных и воздушных линий электропередач, а также тип и конструкция трансформаторных подстанций должны быть решены на следующих этапах проектирования.

Проектируемая застройка должна быть обеспечена услугами связи: ip-телефония, интернет, сотовая связь. Телефонная связь и интернет планируется от существующей автоматической телефонной станции с помощью кабельных линий связи. Беспроводная сотовая связь и интернет от объектов базовых станций сотовых операторов.

Сведения о градостроительных регламентах

В соответствии с Правилами землепользования и застройки города Сургута проектируемая территория относится к зоне университетского городка УГ.

Основные виды и параметры разрешенного использования земельных участков и объектов капитального строительства приведены в таблице 2.

Таблица 2

Виды использования	Параметры разрешенного использования	Ограничения использования земельных участков и объектов капитального строительства
Образование и просвещение. Жилая застройка. Общежития. Объекты культурно-досуговой деятельности. Парки культуры и отдыха. Обеспечение спортивно-зрелищных мероприятий. Обеспечение занятий спортом в помещениях. Площадки для занятий спортом. Земельные участки (территории) общего пользования	Предельные размеры земельных участков и предельные параметры разрешенного строительства устанавливаются в соответствии с утвержденной документацией по планировке территории, разработанной в соответствии с региональными нормативами градостроительного проектирования Ханты-Мансийского автономного округа – Югры, местными нормативами градостроительного проектирования на территории города Сургута	При подготовке проектной документации, строительстве и эксплуатации объекта застройщикам необходимо предусматривать парковочные места на отведенном для строительства земельном участке в соответствии с действующими региональными нормативами градостроительного проектирования Ханты-Мансийского автономного округа – Югры и местными

		нормативами градостроительного проектирования на территории муниципального образования городской округ Сургут
--	--	---

Условно разрешенные виды и параметры использования земельных участков и объектов капитального строительства приведены в таблице 3.

Таблица 3

Виды использования	Параметры разрешённого использования	Ограничения использования земельных участков и объектов капитального строительства
Общественное управление. Деловое управление. Амбулаторно-поликлиническое обслуживание. Банковская и страховая деятельность. Гостиничное обслуживание. Магазины. Общественное питание. Бытовое обслуживание Здравоохранение. Обеспечение научной деятельности.	Предельные размеры земельных участков и предельные параметры разрешённого строительства устанавливаются в соответствии с утверждённой документацией по планировке территории, разработанной в соответствии с региональными нормативами градостроительного проектирования Ханты-Мансийского автономного округа – Югры, местными нормативами градостроительного проектирования на территории муниципального образования городской округ Сургут	При подготовке проектной документации, строительстве и эксплуатации объекта застройщикам необходимо предусматривать парковочные места на отведенном для строительства земельном участке в соответствии с действующими региональными нормативами градостроительного проектирования Ханты-Мансийского автономного округа – Югры и местными нормативами градостроительного проектирования на территории муниципального образования городской округ Сургут

Вспомогательные виды и параметры разрешенного использования земельных участков и объектов капитального строительства приведены в таблице 4.

Таблица 4

Виды использования	Параметры разрешенного использования	Ограничения использования земельных участков и объектов капитального строительства
Коммунальное обслуживание. Служебные гаражи	Предельные размеры земельных участков и предельные параметры разрешенного строительства устанавливаются в соответствии с утвержденной документацией по планировке территории, разработанной в соответствии с региональными нормативами градостроительного проектирования Ханты-Мансийского автономного округа – Югры, местными нормативами градостроительного проектирования на территории муниципального образования городской округ Сургут	

Положение об очередности планируемого развития территории

Последовательность осуществления проектных решений, предусмотренных проектом планировки территории, подразумевает разработку долгосрочной программы комплексного освоения проектируемой территории в тесной взаимосвязи с планом реализации генерального плана города Сургута.

Реализация проектируемого объекта предусмотрена в три этапа:

1 очередь:

- центр высоких биомедицинских технологий;
- технопарк – научно-исследовательский парк и научно-технологические центры компаний (2 здания);
- научно-исследовательский комплекс - университет научно-технологического центра; студенческие общежития; спортивный центр; жилье для научно-педагогических работников и обучающихся (восточная часть 4 квартала);
- университетская школа (лицей/гимназия) 1 корпус (восточная часть);
- инновационный детский сад 1 корпус;
- центр развития талантов детей и молодёжи (дом детского творчества);
- медицинская клиника.

2 очередь:

- жилье для научно-педагогических работников и обучающихся (восточная часть 3 квартала);

- университетская школа лицей/гимназия) 2 корпус (западная часть);
- спортивно-досуговый комплекс;
- конгрессно-выставочный центр;
- жилье для сотрудников научно-технологического центра;
- гостиница;
- многофункциональный комплекс;
- центр обработки данных.

Этажность может меняться в зависимости от смены источников финансирования или нахождения инвесторов. Также возможно одновременное выполнение двух и более этапов.

Перечень координат характерных точек зон планируемого размещения проектируемого объекта

№ точки	Дирекционный угол, гмс	Длина, м	x	y
1	321 56 48	51.92	981515.100	3571316.290
2	296 25 02	110.95	981555.980	3571284.290
3	296 24 50	50.87	981605.340	3571184.930
4	296 24 32	27.90	981627.970	3571139.370
5	321 48 39	12.16	981640.380	3571114.380
6	321 31 53	59.37	981649.940	3571106.860
7	321 28 50	3.82	981696.420	3571069.930
8	321 31 29	350.53	981699.410	3571067.550
9	146 07 17	642.95	981973.830	3570849.460
10	180 00 00	0.01	981440.040	3571207.860
11	134 60 59	0.01	981440.030	3571207.860
12	64 05 36	3.11	981440.020	3571207.870
13	67 45 50	3.67	981441.380	3571210.670
14	71 13 08	3.67	981442.770	3571214.070
15	74 52 04	3.68	981443.950	3571217.540
16	78 30 21	3.66	981444.910	3571221.090
17	81 50 52	3.67	981445.640	3571224.680
18	85 37 30	3.67	981446.160	3571228.310
19	89 03 48	3.67	981446.440	3571231.970
20	92 38 18	2.17	981446.500	3571235.640
21	48 49 12	17.94	981446.400	3571237.810
22	48 45 11	17.72	981458.210	3571251.310
23	48 48 33	68.65	981469.890	3571264.630
24	241 01 33	12.45	980926.140	3572202.510
25	241 00 32	78.61	980920.110	3572191.620
26	241 00 16	12.23	980882.010	3572122.860
27	241 00 51	160.09	980876.080	3572112.160

28	31 30 33	6.12	980798.500	3571972.120
29	342 01 22	7.52	980803.720	3571975.320
30	333 23 51	41.31	980810.870	3571973.000
31	299 30 08	21.38	980847.810	3571954.500
32	301 22 24	49.40	980858.340	3571935.890
33	299 38 55	115.31	980884.060	3571893.710
34	300 34 47	166.84	980941.100	3571793.500
35	277 38 12	25.96	981025.980	3571649.860
36	277 38 38	70.67	981029.430	3571624.130
37	265 36 56	58.08	981038.830	3571554.090
38	277 35 06	86.67	981034.390	3571496.180
39	277 35 32	34.97	981045.830	3571410.270
40	304 50 00	249.74	981050.450	3571375.610
41	327 08 42	21.88	981193.100	3571170.620
42	320 48 59	14.90	981211.480	3571158.750
43	312 27 56	10.23	981223.030	3571149.330
44	308 27 48	4.10	981229.940	3571141.780
45	304 42 43	8.55	981232.490	3571138.570
46	301 19 24	4.10	981237.360	3571131.540
47	297 00 56	10.24	981239.490	3571128.040
48	291 23 14	9.76	981244.140	3571118.920
49	285 45 04	9.73	981247.700	3571109.830
50	285 53 25	10.04	981250.340	3571100.470
51	275 19 20	6.90	981253.090	3571090.810
52	304 31 53	118.78	981253.730	3571083.940
53	287 40 05	58.85	981321.060	3570986.090
54	287 39 49	81.53	981338.920	3570930.020
55	317 01 39	8.99	981363.660	3570852.330
56	311 59 30	9.03	981370.240	3570846.200
57	305 44 28	11.78	981376.280	3570839.490
58	301 30 42	6.28	981383.160	3570829.930
59	297 48 41	4.52	981386.440	3570824.580
60	295 25 50	4.52	981388.550	3570820.580
61	292 41 53	4.51	981390.490	3570816.500
62	290 12 59	4.52	981392.230	3570812.340
63	287 51 25	4.08	981393.790	3570808.100
64	285 11 03	4.96	981395.040	3570804.220
65	282 33 22	4.51	981396.340	3570799.430
66	280 04 00	4.52	981397.320	3570795.030
67	278 28 50	5.09	981398.110	3570790.580
68	273 02 35	3.96	981398.860	3570785.550
69	273 02 21	2.26	981399.070	3570781.600
70	271 01 58	4.51	981399.190	3570779.340
71	268 28 45	4.52	981399.270	3570774.830

72	265 55 56	4.51	981399.150	3570770.310
73	262 42 25	6.77	981398.830	3570765.810
74	258 17 28	9.02	981397.970	3570759.090
75	287 38 50	53.60	981396.140	3570750.260
76	332 31 48	105.34	981412.390	3570699.180
77	101 54 33	537.20	981505.850	3570650.590
78	186 07 49	2.72	981394.990	3571176.230
79	183 41 06	2.96	981392.290	3571175.940
80	180 00 00	3.67	981389.340	3571175.750
81	176 24 15	3.67	981385.670	3571175.750
82	172 48 23	3.11	981382.010	3571175.980
83	172 44 48	0.55	981378.920	3571176.370
84	169 19 56	3.67	981378.370	3571176.440
85	165 48 44	3.67	981374.760	3571177.120
86	162 12 27	3.67	981371.200	3571178.020
87	158 36 14	3.67	981367.710	3571179.140
88	154 57 26	1.35	981364.290	3571180.480
89	154 59 59	2.32	981363.070	3571181.050
90	151 33 04	3.67	981360.970	3571182.030
91	147 54 42	3.67	981357.740	3571183.780
92	144 19 01	3.67	981354.630	3571185.730
93	140 45 16	3.67	981351.650	3571187.870
94	137 19 01	3.67	981348.810	3571190.190
95	133 33 54	3.67	981346.110	3571192.680
96	130 14 43	3.67	981343.580	3571195.340
97	126 27 49	3.67	981341.210	3571198.140
98	122 59 51	3.67	981339.030	3571201.090
99	119 21 27	3.67	981337.030	3571204.170
100	115 52 58	3.67	981335.230	3571207.370
101	112 14 09	3.67	981333.630	3571210.670
102	108 47 24	3.57	981332.240	3571214.070
103	105 12 54	3.77	981331.090	3571217.450
104	101 29 38	3.66	981330.100	3571221.090
105	98 09 07	3.67	981329.370	3571224.680
106	94 22 29	3.67	981328.850	3571228.310
107	90 54 59	1.91	981328.570	3571231.970
108	90 58 35	1.76	981328.540	3571233.880
109	87 20 52	3.67	981328.510	3571235.640
110	83 44 45	3.67	981328.680	3571239.310
111	80 06 02	3.66	981329.080	3571242.960
112	76 36 27	3.67	981329.710	3571246.570
113	73 11 45	3.67	981330.560	3571250.140
114	69 26 38	3.67	981331.620	3571253.650
115	66 01 17	3.67	981332.910	3571257.090

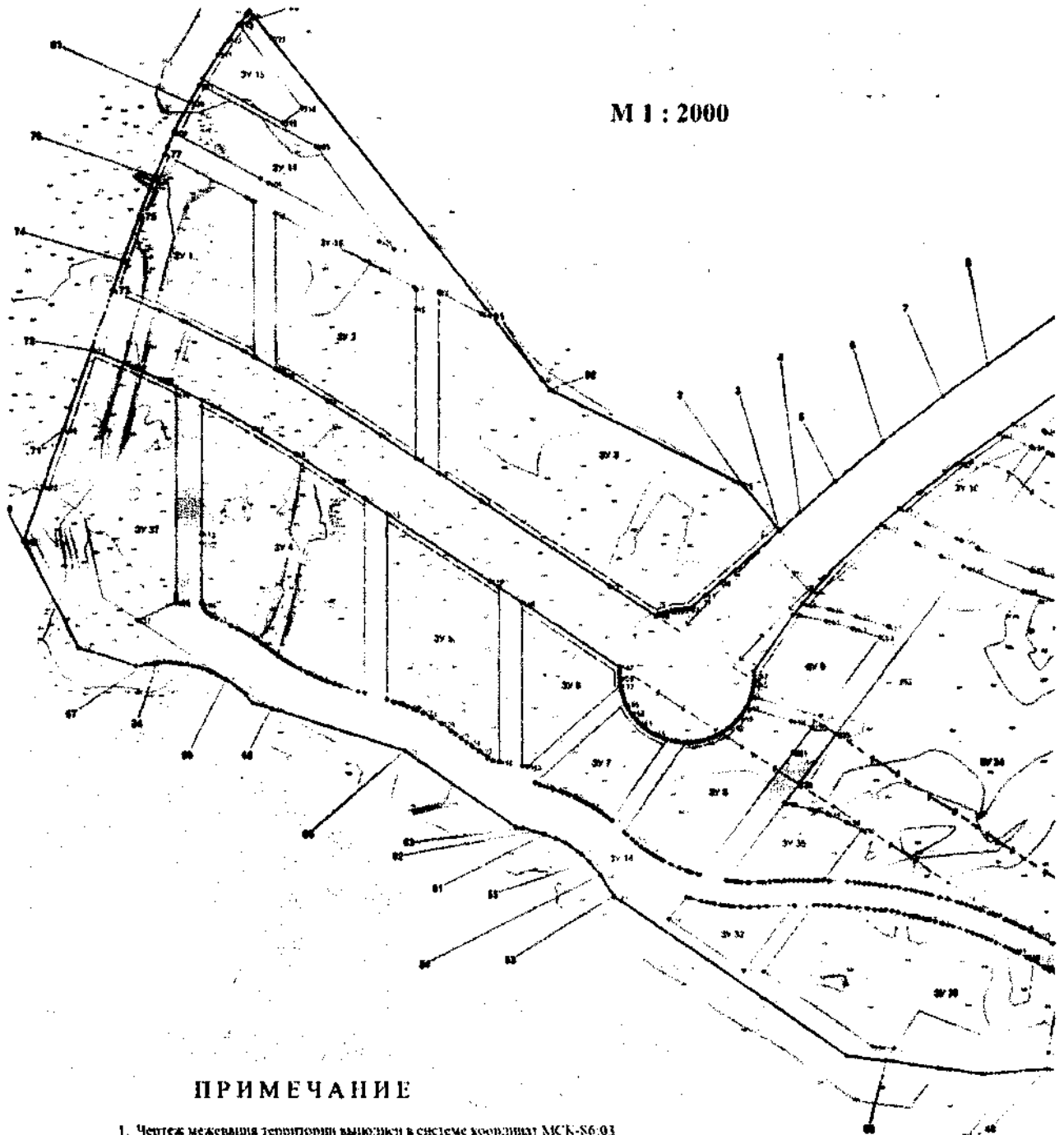
116	62 14 55	3.67	981334.400	3571260.440
117	58 49 19	3.67	981336.110	3571263.690
118	55 18 52	3.67	981338.010	3571266.830
119	51 45 18	3.67	981340.100	3571269.850
120	48 05 38	3.67	981342.370	3571272.730
121	44 26 52	3.67	981344.820	3571275.460
122	41 01 28	3.67	981347.440	3571278.030
123	37 27 49	3.67	981350.210	3571280.440
124	33 54 22	3.67	981353.120	3571282.670
125	30 14 58	3.50	981356.170	3571284.720
126	26 53 53	3.85	981359.190	3571286.480
127	23 08 13	3.66	981362.620	3571288.220
128	19 34 11	3.67	981365.990	3571289.660
129	16 09 36	3.66	981369.450	3571290.890
130	12 24 37	3.68	981372.970	3571291.910
131	8 56 53	3.66	981376.560	3571292.700
132	5 18 26	3.68	981380.180	3571293.270
133	1 52 21	3.67	981383.840	3571293.610
134	358 07 19	3.66	981387.510	3571293.730
135	34 22 10	11.69	981391.170	3571293.610
136	34 21 46	44.17	981400.820	3571300.210
137	34 24 53	5.04	981437.280	3571325.140
138	41 38 14	12.90	981441.440	3571327.990
139	41 26 18	46.33	981451.080	3571336.560
140	45 51 33	20.28	981485.810	3571367.220
141	48 09 53	19.60	981499.930	3571381.770
142	48 07 10	5.98	981513.000	3571396.370
143	50 12 21	6.31	981516.990	3571400.820
144	50 14 56	21.49	981521.030	3571405.670
145	49 56 45	1.48	981534.770	3571422.190
146	50 13 33	20.88	981535.720	3571423.320
147	55 29 29	1.36	981549.080	3571439.370
148	52 59 20	41.41	981549.850	3571440.490
149	54 59 29	45.44	981574.780	3571473.560
150	55 00 51	15.09	981600.850	3571510.780
151	55 08 30	80.96	981609.500	3571523.140
152	54 02 51	1.12	981655.770	3571589.570
153	97 32 30	28.65	981656.430	3571590.480
154	134 44 57	62.12	981652.670	3571618.880
155	133 17 35	5.94	981608.950	3571663.010
156	129 15 33	76.13	981604.880	3571667.330
157	129 10 25	10.10	981556.700	3571726.280
158	124 23 55	110.77	981550.320	3571734.110
159	118 29 36	75.88	981487.740	3571825.510

160	112 55 21	52.86	981451.540	3571892.200
161	112 55 26	240.92	981430.950	3571940.890
162	192 01 41	36.13	981337.110	3572162.780
163	192 02 49	5.03	981301.770	3572155.250
164	192 02 25	3.69	981296.850	3572154.200
165	192 01 20	9.94	981293.240	3572153.430
166	192 02 46	79.97	981283.520	3572151.360
167	231 35 41	61.14	981205.310	3572134.670
168	217 59 47	12.41	981167.330	3572086.760
169	162 33 26	27.02	981157.550	3572079.120
170	150 43 19	235.74	981131.770	3572087.220

Приложение 3
к приказу Департамента пространственного
развития и архитектуры
Ханты-Мансийского
автономного округа – Югры
от 21 октября 2022 года № 10-нп

**Проект межевания территории для размещения объекта капитального
строительства регионального значения Ханты-Мансийского автономного
округа – Югры «Научно-технологический центр в городе Сургуте».**











**Графическая часть
Чертеж межевания**

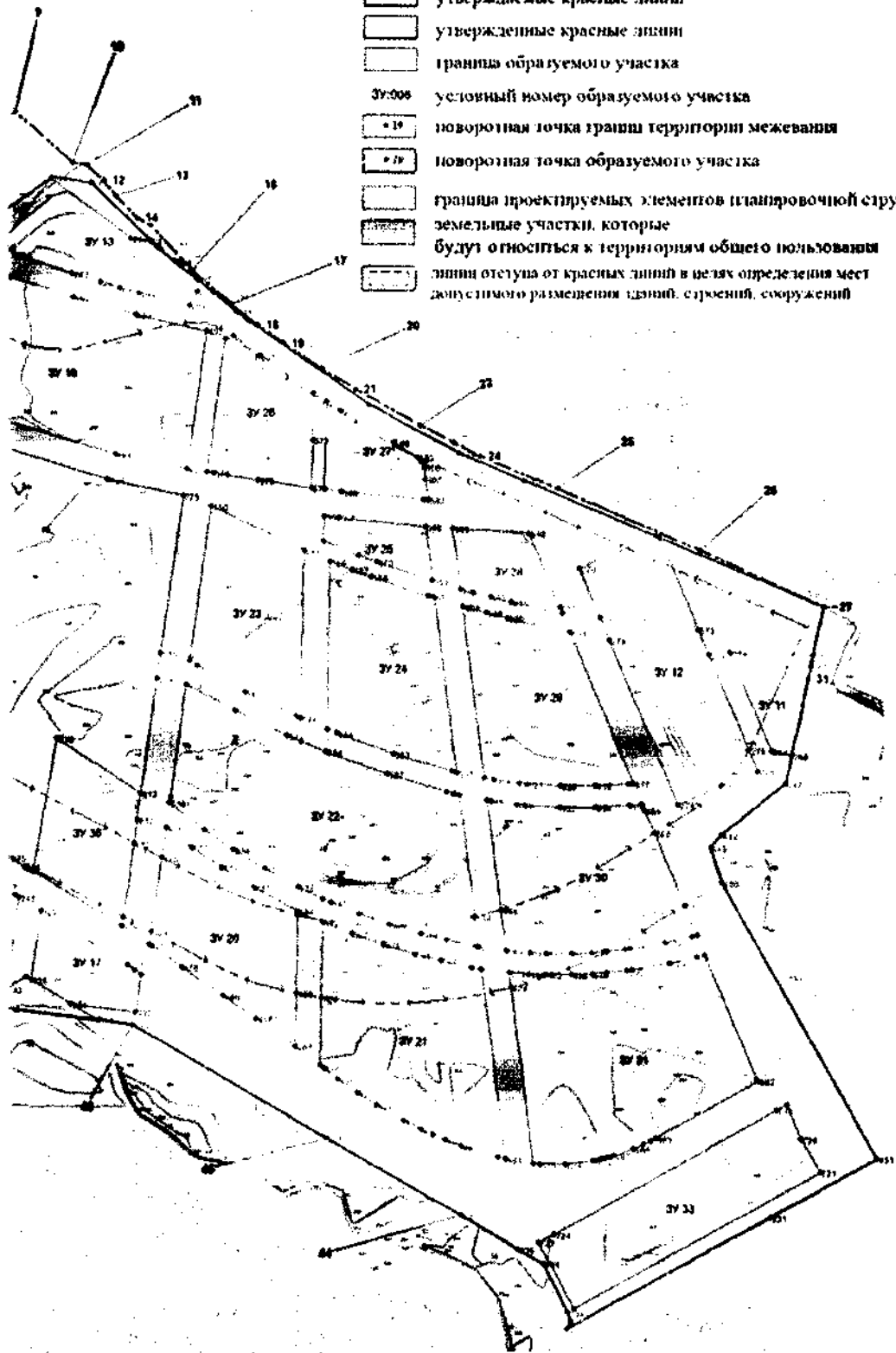


ПРИМЕЧАНИЕ

1. Чертеж межевания территории выношен в системе координат МСК-86.03
2. Список координат поворотных точек границ проекта межевания территории и образуемых земельных участков приведен в Приложении к чертежу межевания территории
3. Объекты культурного наследия отсутствуют.
4. Границы зон действия публичных сервитутов отсутствуют.

УСЛОВНЫЕ ОБОЗНАЧЕНИЯ
ГРАНИЦЫ

-  граница проекта межевания территории
-  утверждаемые красные линии
-  утвержденные красные линии
-  граница образуемого участка
-  3У:004 условный номер образуемого участка
-  * 19 поворотная точка границ территории межевания
-  * 18 поворотная точка образуемого участка
-  граница проектируемых элементов планировочной структуры
-  земельные участки, которые будут относиться к территориям общего пользования
-  линии отступа от красных линий в целях определения мест допустимого размещения зданий, строений, сооружений



Приложение 4
к приказу Департамента пространственного
развития и архитектуры
Ханты-Мансийского
автономного округа – Югры
от 21 октября 2022 года № 10-нп

**Проект межевания территории для размещения объекта капитального
строительства регионального значения Ханты-Мансийского автономного
округа – Югры «Научно-технологический центр в городе Сургуте».**

Текстовая часть

Проект межевания для размещения объекта капитального строительства регионального значения Ханты-Мансийского автономного округа – Югры «Научно-технологический центр в городе Сургуте» (далее – проектируемый объект) разработан с целью определения местоположения границ образуемых и изменяемых земельных участков, необходимых для строительства и эксплуатации проектируемого объекта. Основная цель проекта – определение местоположения границ образуемых земельных участков, планируемых для размещения проектируемого объекта, определение разрешенного вида использования образуемым земельным участкам в соответствии с классификатором видов разрешенного использования земельных участков, утвержденным приказом Федеральной службы государственной регистрации, кадастра и картографии от 10 ноября 2020 года № П/0412.

Перечень и сведения о площади образуемых земельных участков

Площадь территории, на которую разработан проект межевания, составляет 69,3 га.

Образование земельных участков происходит путем перераспределения земельных участков и формирования из земель, находящихся в государственной или муниципальной собственности.

Информация об образуемых земельных участках приведена в таблице 1.

Таблица 1

№ п/п	Кадастровый (условный) номер земельного участка	Вид разрешенного использования в соответствии с проектом планировки	Категория земель	Площадь, кв.м
1	:ЗУ1	Предоставление коммунальных услуг	Земли населенных пунктов	13964
2	:ЗУ2	Здравоохранение	Земли населенных пунктов	17618
3	:ЗУ3	Объекты культурно-досуговой деятельности; Магазины; Общественное питание	Земли населенных пунктов	39267
4	:ЗУ4	Жилая застройка; Обеспечение научной	Земли населенных пунктов	26328

		деятельности; Образование просвещение		
5	:ЗУ5	Жилая застройка; Обеспечение научной деятельности; Образование и просвещение	Земли населенных пунктов	15474
6	:ЗУ6	Обеспечение научной деятельности; Магазины; Общественное питание	Земли населенных пунктов	7144
7	:ЗУ7	Объекты культурно- досуговой деятельности; Образование и просвещение	Земли населенных пунктов	5406
8	:ЗУ8	Жилая застройка; Обеспечение научной деятельности; Образование и просвещение; Гостиничное обслуживание	Земли населенных пунктов	11438
9	:ЗУ9	Обеспечение спортивно- зрелищных мероприятий; Обеспечение занятий спортом в помещениях; Площадки для занятий спортом	Земли населенных пунктов	6112
10	:ЗУ10	Обеспечение научной деятельности	Земли населенных пунктов	4733
11	:ЗУ11	Земельные участки (территории) общего пользования; Коммунальное обслуживание	Земли населенных пунктов	2829
12	:ЗУ12	Земельные участки (территории) общего пользования	Земли населенных пунктов	12169
13	:ЗУ13	Земельные участки (территории) общего пользования	Земли населенных пунктов	6020
14	:ЗУ14	Земельные участки (территории) общего пользования	Земли населенных пунктов	8039
15	:ЗУ15	Земельные участки (территории) общего пользования; Коммунальное обслуживание	Земли населенных пунктов	3304
16	:ЗУ16	Земельные участки (территории) общего пользования	Земли населенных пунктов	19671
17	:ЗУ17	Земельные участки (территории) общего пользования; Обслуживание жилой застройки	Земли населенных пунктов	3577
18	:ЗУ18	Земельные участки (территории) общего пользования	Земли населенных пунктов	176791
19	:ЗУ19	Обеспечение научной	Земли населенных	18705

		деятельности	пунктов	
20	:ЗУ20	Жилая застройка; Обеспечение научной деятельности; Образование и просвещение	Земли населенных пунктов	9913
21	:ЗУ21	Жилая застройка; Обеспечение научной деятельности; Образование и просвещение	Земли населенных пунктов	16144
22	:ЗУ22	Образование и просвещение	Земли населенных пунктов	23355
23	:ЗУ23	Жилая застройка; Обеспечение научной деятельности; Образование и просвещение	Земли населенных пунктов	9422
24	:ЗУ24	Жилая застройка; Обеспечение научной деятельности; Образование и просвещение	Земли населенных пунктов	10945
25	:ЗУ25	Обеспечение научной деятельности; Общественное питание	Земли населенных пунктов	2275
26	:ЗУ26	Обеспечение научной деятельности	Земли населенных пунктов	6423
27	:ЗУ27	Обеспечение научной деятельности	Земли населенных пунктов	3492
28	:ЗУ28	Обеспечение научной деятельности	Земли населенных пунктов	3329
29	:ЗУ29	Жилая застройка; Обеспечение научной деятельности; Образование и просвещение	Земли населенных пунктов	11334
30	:ЗУ30	Жилая застройка; Обеспечение научной деятельности; Образование и просвещение	Земли населенных пунктов	13832
31	:ЗУ31	Жилая застройка; Обеспечение научной деятельности; Образование и просвещение	Земли населенных пунктов	20546
32	:ЗУ32	Земельные участки (территории) общего пользования; Обслуживание жилой застройки	Земли населенных пунктов	3611
33	:ЗУ33	Земельные участки (территории) общего пользования; Обслуживание жилой застройки	Земли населенных пунктов	11715
34	:ЗУ34	Обеспечение научной деятельности; Обеспечение спортивно-зрелищных мероприятий; Обеспечение занятий спортом в	Земли населенных пунктов	75617

		помещениях; Площадки для занятий спортом; Образование и просвещение; Общежития		
35	:ЗУ35	Жилая застройка; Обеспечение научной деятельности; Образование и просвещение	Земли населенных пунктов	5037
36	:ЗУ36	Жилая застройка; Обеспечение научной деятельности; Образование и просвещение	Земли населенных пунктов	6969
37	:ЗУ37	Образование и просвещение	Земли населенных пунктов	27411
38	:ЗУ38	Объекты культурно-досуговой деятельности; Обеспечение спортивно-зрелищных мероприятий; Обеспечение занятий спортом в помещениях; Площадки для занятий спортом	Земли населенных пунктов	27706

Перечень и сведения о площади образуемых земельных участков, которые будут отнесены к территориям общего пользования или имуществу общего пользования, в том числе в отношении которых предполагаются резервирование и (или) изъятие для государственных или муниципальных нужд

Изъятие земельных участков для государственных или муниципальных нужд для размещения проектируемого объекта не требуется.

Координаты характерных точек границ образуемых земельных участков

Проект межевания территории подготовлен в соответствии с системой координат, используемой для ведения Единого государственного реестра недвижимости на территории Ханты-Мансийского автономного округа – Югры МСК-86.

№ точки	X	Y
ЗУ 1		
1	981726.890	3570729.120
2	981753.450	3570738.540
3	981792.060	3570752.430
4	981828.110	3570766.350
5	981847.140	3570774.780
6	981808.800	3570846.910

7	981805.770	3570852.610
8	981669.320	3570852.620
9	981674.690	3570843.130
10	981700.620	3570791.090
11	981709.630	3570771.000
Площадь	13964	
ЗУ 2		
12	981745.400	3570966.170

13	981730.270	3570994.620
14	981728.250	3570996.120
15	981711.040	3570996.120
16	981579.590	3570996.120
17	981600.100	3570964.980
18	981630.600	3570918.120
19	981653.270	3570880.980
20	981658.000	3570872.620
21	981795.130	3570872.610
22	981792.100	3570878.310
Площадь	17618	
ЗУ 3		
23	981726.050	3571016.150
24	981706.650	3571053.930
25	981699.370	3571067.500
26	981649.900	3571106.810
27	981640.380	3571114.380
28	981555.980	3571284.290
29	981515.100	3571316.290
30	981469.890	3571264.630
31	981458.210	3571251.310
32	981446.400	3571237.810
33	981446.500	3571235.640
34	981446.440	3571231.970
35	981446.160	3571228.310
36	981445.640	3571224.680
37	981444.910	3571221.090
38	981443.950	3571217.540
39	981442.770	3571214.070
40	981441.380	3571210.670
41	981440.020	3571207.870
42	981466.860	3571167.160
43	981541.650	3571053.710
44	981566.410	3571016.120
Площадь	39267	
ЗУ 4		
45	981631.000	3570807.580
46	981626.120	3570817.290
47	981605.690	3570853.380
48	981583.330	3570889.980
49	981582.360	3570891.470
50	981560.290	3570925.430
51	981543.690	3570950.620
52	981372.020	3570950.630

53	981373.470	3570945.630
54	981378.900	3570928.680
55	981380.430	3570923.940
56	981382.230	3570918.650
57	981383.070	3570916.380
58	981384.540	3570912.560
59	981385.590	3570909.990
60	981386.850	3570907.050
61	981388.690	3570902.950
62	981390.120	3570899.940
63	981392.880	3570894.490
64	981394.190	3570892.060
65	981396.370	3570888.190
66	981397.480	3570886.310
67	981398.760	3570884.170
68	981399.250	3570883.360
69	981400.870	3570880.810
70	981402.360	3570878.510
71	981404.170	3570875.840
72	981404.990	3570874.650
73	981407.460	3570871.220
74	981409.430	3570868.580
75	981410.940	3570866.740
76	981413.340	3570863.690
77	981413.620	3570863.330
78	981415.490	3570860.850
79	981416.730	3570859.110
80	981418.800	3570856.100
81	981419.050	3570855.730
82	981420.440	3570853.600
83	981420.680	3570853.220
84	981423.310	3570848.920
85	981424.960	3570846.040
86	981425.170	3570845.640
87	981426.760	3570842.700
88	981428.400	3570839.480
89	981428.600	3570839.080
90	981431.650	3570832.470
91	981437.840	3570820.580
92	981439.860	3570816.840
93	981440.560	3570815.660
94	981441.170	3570814.820
95	981442.000	3570813.680
96	981443.020	3570812.380

97	981443.540	3570811.780
98	981444.100	3570811.220
99	981444.690	3570810.690
100	981445.960	3570809.750
101	981446.630	3570809.330
102	981447.330	3570808.960
103	981448.050	3570808.630
104	981448.790	3570808.350
105	981449.550	3570808.110
106	981450.310	3570807.920
107	981450.740	3570807.840
108	981451.210	3570807.760
109	981451.880	3570807.680
110	981452.550	3570807.650
111	981453.070	3570807.630
112	981504.390	3570807.320
113	981512.540	3570807.630
114	981625.300	3570807.620
Площадь	26328	
ЗУ 5		
115	981530.460	3570970.620
116	981470.690	3571061.400
117	981465.300	3571069.570
118	981311.270	3571069.630
119	981312.070	3571064.630
120	981312.380	3571064.130
121	981315.580	3571059.170
122	981320.930	3571051.270
123	981325.010	3571045.510
124	981328.510	3571040.750
125	981331.870	3571036.340
126	981335.820	3571031.310
127	981338.520	3571027.980
128	981338.800	3571027.620
129	981345.030	3571018.960
130	981345.280	3571018.590
131	981350.350	3571010.370
132	981350.590	3571009.990
133	981350.800	3571009.590
134	981354.380	3571002.890
135	981354.580	3571002.490
136	981357.160	3570997.070
137	981358.680	3570993.540
138	981358.850	3570993.120

139	981360.540	3570988.890
140	981361.650	3570985.870
141	981361.800	3570985.450
142	981362.920	3570982.190
143	981364.280	3570977.730
144	981364.790	3570975.630
145	981366.240	3570970.630
Площадь	15474	
ЗУ 6		
146	981452.080	3571089.620
147	981394.990	3571176.230
148	981392.290	3571175.940
149	981389.340	3571175.750
150	981385.670	3571175.750
151	981382.010	3571175.980
152	981378.920	3571176.370
153	981307.270	3571094.630
154	981308.070	3571089.630
Площадь	7144	
ЗУ 7		
155	981363.070	3571181.050
156	981360.970	3571182.030
157	981357.740	3571183.780
158	981354.630	3571185.730
159	981351.650	3571187.870
160	981348.810	3571190.190
161	981346.110	3571192.680
162	981343.580	3571195.340
163	981341.210	3571198.140
164	981339.030	3571201.090
165	981337.030	3571204.170
166	981335.230	3571207.370
167	981333.630	3571210.670
168	981332.240	3571214.070
169	981331.090	3571217.450
170	981259.620	3571168.460
171	981261.990	3571165.890
172	981262.280	3571165.550
173	981263.600	3571163.870
174	981263.880	3571163.510
175	981265.060	3571161.960
176	981266.580	3571159.890
177	981268.180	3571157.600
178	981268.430	3571157.230

179	981269.730	3571155.320
180	981271.120	3571153.170
181	981272.470	3571151.000
182	981272.710	3571150.620
183	981274.020	3571148.410
184	981275.280	3571146.200
185	981275.490	3571145.800
186	981276.710	3571143.540
187	981277.900	3571141.270
188	981279.030	3571138.980
189	981279.230	3571138.580
190	981280.310	3571136.280
191	981282.220	3571131.880
192	981282.390	3571131.460
193	981283.480	3571128.780
194	981284.370	3571126.390
195	981285.220	3571123.990
196	981285.370	3571123.570
197	981287.380	3571117.260
198	981291.030	3571105.990
199	981293.300	3571101.440
Площадь	5406	
ЗУ 8		
200	981328.540	3571233.880
201	981328.510	3571235.640
202	981328.680	3571239.310
203	981329.080	3571242.960
204	981329.710	3571246.570
205	981330.560	3571250.140
206	981331.620	3571253.650
207	981332.910	3571257.090
208	981334.400	3571260.440
209	981336.110	3571263.690
210	981338.010	3571266.830
211	981340.100	3571269.850
212	981342.370	3571272.730
213	981344.820	3571275.460
214	981347.440	3571278.030
215	981350.210	3571280.440
216	981353.120	3571282.670
217	981356.170	3571284.720
218	981359.190	3571286.480
219	981347.730	3571326.410
220	981342.410	3571344.950

221	981320.210	3571328.110
222	981211.870	3571245.930
223	981212.290	3571244.120
224	981213.870	3571239.160
225	981214.830	3571236.340
226	981215.830	3571233.630
227	981217.810	3571228.560
228	981221.220	3571220.830
229	981224.480	3571214.040
230	981225.780	3571211.590
231	981226.950	3571209.470
232	981228.290	3571207.120
233	981229.580	3571204.970
234	981230.880	3571202.870
235	981232.410	3571200.530
236	981233.750	3571198.560
237	981236.700	3571194.440
238	981239.820	3571190.390
239	981242.740	3571186.880
240	981246.600	3571182.560
241	981249.340	3571179.600
Площадь	11438	
ЗУ 9		
242	981369.380	3571290.870
243	981372.970	3571291.910
244	981376.560	3571292.700
245	981380.180	3571293.270
246	981383.840	3571293.610
247	981387.510	3571293.730
248	981391.220	3571293.610
249	981441.440	3571327.990
250	981440.570	3571333.130
251	981435.490	3571357.170
252	981429.300	3571380.630
253	981421.480	3571404.920
254	981351.810	3571352.090
Площадь	6112	
ЗУ 10		
255	981589.340	3571539.790
256	981506.740	3571477.140
257	981508.410	3571473.470
258	981521.980	3571446.020
259	981534.780	3571422.200
260	981549.080	3571439.370

261	981549.850	3571440.490
262	981574.780	3571473.560
263	981600.850	3571510.780
Площадь	4733	
ЗУ 11		
264	981303.020	3572093.760
265	981301.770	3572155.250
266	981296.850	3572154.200
267	981293.240	3572153.430
268	981226.230	3572139.130
269	981229.380	3572124.350
Площадь	2829	
ЗУ 12		
270	981365.810	3571981.960
271	981389.480	3572038.950
272	981388.210	3572041.950
273	981320.330	3572070.150
274	981301.730	3572077.880
275	981230.410	3572107.500
276	981214.720	3572114.020
277	981203.500	3572087.000
278	981190.170	3572054.920
279	981312.530	3572004.090
280	981329.070	3571997.210
Площадь	12169	
ЗУ 13		
281	981608.740	3571663.230
282	981604.880	3571667.330
283	981603.030	3571669.590
284	981593.580	3571681.150
285	981591.190	3571684.080
286	981581.370	3571696.090
287	981579.360	3571698.560
288	981571.550	3571697.460
289	981561.530	3571691.810
290	981570.430	3571654.650
291	981574.220	3571640.320
292	981578.200	3571626.050
293	981584.540	3571604.740
294	981598.480	3571562.530
295	981602.290	3571552.500
296	981603.990	3571550.280
297	981655.570	3571589.570
298	981610.770	3571648.900

299	981608.780	3571662.980
Площадь	6020	
ЗУ 14		
300	981892.650	3570796.680
301	981907.880	3570805.420
302	981908.680	3570805.880
303	981854.230	3570908.290
304	981763.660	3570976.540
305	981770.320	3570964.010
306	981822.370	3570866.120
307	981826.090	3570859.120
308	981866.400	3570783.310
309	981868.350	3570784.170
Площадь	8039	
ЗУ 15		
310	981913.140	3570808.440
311	981935.190	3570822.360
312	981947.930	3570830.650
313	981961.430	3570840.320
314	981887.620	3570895.710
315	981874.930	3570878.860
Площадь	3304	
ЗУ 16		
44	981566.410	3571016.120
16	981579.590	3570996.120
15	981711.040	3570996.120
14	981728.250	3570996.120
13	981730.270	3570994.620
12	981745.400	3570966.170
22	981792.100	3570878.310
21	981795.130	3570872.610
20	981658.000	3570872.620
8	981669.320	3570852.620
7	981805.770	3570852.610
6	981808.800	3570846.910
5	981847.140	3570774.780
316	981853.840	3570777.750
317	981865.990	3570783.120
308	981866.400	3570783.310
307	981826.090	3570859.120
306	981822.370	3570866.120
305	981770.320	3570964.010
304	981763.660	3570976.540
303	981854.230	3570908.290

302	981908.680	3570805.880
310	981913.140	3570808.440
315	981874.930	3570878.860
314	981887.620	3570895.710
313	981961.430	3570840.320
318	981970.000	3570846.470
319	981970.820	3570847.110
320	981971.850	3570847.920
321	981973.290	3570849.040
322	981973.830	3570849.460
323	981949.540	3570868.740
25	981699.370	3571067.500
24	981706.650	3571053.930
23	981726.050	3571016.150
Площадь	19671	
ЗУ 17		
324	981042.020	3571603.590
325	981059.790	3571574.620
326	981111.330	3571581.810
327	981070.830	3571645.770
328	981067.030	3571651.300
329	981063.780	3571655.880
330	981035.470	3571651.880
Площадь	3577	
ЗУ 18		
331	980882.010	3572122.860
332	980798.500	3571972.120
333	980803.720	3571975.320
334	980810.870	3571973.000
335	980847.810	3571954.500
336	980858.340	3571935.890
337	980884.060	3571893.710
338	980941.100	3571793.500
339	981025.980	3571649.860
340	981029.430	3571624.130
324	981042.020	3571603.590
330	981035.470	3571651.880
329	981063.780	3571655.880
328	981067.030	3571651.300
327	981070.830	3571645.770
326	981111.330	3571581.810
325	981059.790	3571574.620
341	981062.010	3571570.990
342	981053.120	3571555.610

343	981121.120	3571565.030
344	981121.290	3571565.050
345	981122.900	3571562.250
346	981126.350	3571556.200
347	981129.030	3571551.470
348	981138.170	3571535.150
349	981141.800	3571528.140
350	981142.940	3571525.870
351	981144.480	3571522.730
352	981146.070	3571519.450
353	981147.860	3571515.620
354	981151.230	3571508.110
355	981153.330	3571503.240
356	981154.940	3571499.360
357	981156.620	3571495.190
358	981158.260	3571490.970
359	981159.850	3571486.740
360	981161.330	3571482.690
361	981165.650	3571469.890
362	981167.000	3571465.580
363	981168.450	3571460.730
364	981170.390	3571453.910
365	981171.810	3571448.560
366	981172.590	3571445.480
367	981173.150	3571443.220
368	981174.150	3571439.000
369	981174.890	3571435.760
370	981175.870	3571431.260
371	981176.810	3571426.650
372	981178.030	3571420.780
373	981179.090	3571415.310
374	981179.840	3571409.500
375	981179.880	3571409.160
376	981180.490	3571405.020
377	981181.150	3571400.210
378	981181.830	3571393.610
379	981182.740	3571384.220
380	981183.270	3571377.320
381	981183.300	3571376.980
382	981183.940	3571368.920
383	981184.250	3571360.950
384	981184.540	3571355.640
385	981184.570	3571354.990
386	981184.930	3571350.070

387	981184.930	3571346.730
388	981125.440	3571302.130
389	981058.790	3571398.130
390	981056.340	3571417.230
391	981045.830	3571410.250
392	981050.450	3571375.610
393	981192.570	3571170.960
394	981211.480	3571158.750
395	981223.030	3571149.330
396	981229.940	3571141.780
397	981232.490	3571138.570
398	981237.360	3571131.540
399	981239.490	3571128.040
400	981244.140	3571118.920
401	981247.700	3571109.830
402	981250.340	3571100.470
403	981253.090	3571090.810
404	981253.730	3571083.940
405	981321.060	3570986.090
406	981358.700	3570867.910
407	981436.350	3570751.090
408	981452.120	3570785.290
409	981452.310	3570785.270
410	981452.590	3570785.250
411	981455.130	3570785.150
412	981455.380	3570785.130
413	981458.900	3570785.130
414	981459.130	3570785.130
415	981636.590	3570785.130
416	981642.280	3570785.130
45	981631.000	3570807.580
114	981625.300	3570807.620
113	981512.540	3570807.630
112	981504.390	3570807.320
111	981453.070	3570807.630
110	981452.550	3570807.650
109	981451.880	3570807.680
108	981451.210	3570807.760
107	981450.740	3570807.840
106	981450.310	3570807.920
105	981449.550	3570808.110
104	981448.790	3570808.350
103	981448.050	3570808.630
102	981447.330	3570808.960

101	981446.630	3570809.330
100	981445.960	3570809.750
99	981444.690	3570810.690
98	981444.100	3570811.220
97	981443.540	3570811.780
96	981443.020	3570812.380
95	981442.000	3570813.680
94	981441.170	3570814.820
93	981440.560	3570815.660
92	981439.860	3570816.840
91	981437.840	3570820.580
90	981431.650	3570832.470
89	981428.600	3570839.080
88	981428.400	3570839.480
87	981426.760	3570842.700
86	981425.170	3570845.640
85	981424.960	3570846.040
84	981423.310	3570848.920
83	981420.680	3570853.220
82	981420.440	3570853.600
81	981419.050	3570855.730
80	981418.800	3570856.100
79	981416.730	3570859.110
78	981415.490	3570860.850
77	981413.620	3570863.330
76	981413.340	3570863.690
75	981410.940	3570866.740
74	981409.430	3570868.580
73	981407.460	3570871.220
72	981404.990	3570874.650
71	981404.170	3570875.840
70	981402.360	3570878.510
69	981400.870	3570880.810
68	981399.250	3570883.360
67	981398.760	3570884.170
66	981397.480	3570886.310
65	981396.370	3570888.190
64	981394.190	3570892.060
63	981392.880	3570894.490
62	981390.120	3570899.940
61	981388.690	3570902.950
60	981386.850	3570907.050
59	981385.590	3570909.990
58	981384.540	3570912.560

57	981383.070	3570916.380
56	981382.230	3570918.650
55	981380.430	3570923.940
54	981378.900	3570928.680
53	981373.470	3570945.630
52	981372.020	3570950.630
51	981543.690	3570950.620
115	981530.460	3570970.620
145	981366.240	3570970.630
144	981364.790	3570975.630
143	981364.280	3570977.730
142	981362.920	3570982.190
141	981361.800	3570985.450
140	981361.650	3570985.870
139	981360.540	3570988.890
138	981358.850	3570993.120
137	981358.680	3570993.540
136	981357.160	3570997.070
135	981354.580	3571002.490
134	981354.380	3571002.890
133	981350.800	3571009.590
132	981350.590	3571009.990
131	981350.350	3571010.370
130	981345.280	3571018.590
129	981345.030	3571018.960
128	981338.800	3571027.620
127	981338.520	3571027.980
126	981335.820	3571031.310
125	981331.870	3571036.340
124	981328.510	3571040.750
123	981325.010	3571045.510
122	981320.930	3571051.270
121	981315.580	3571059.170
120	981312.380	3571064.130
119	981312.070	3571064.630
118	981311.270	3571069.630
117	981465.300	3571069.570
146	981452.080	3571089.620
154	981308.070	3571089.630
153	981307.270	3571094.630
152	981378.920	3571176.370
417	981378.370	3571176.440
418	981374.760	3571177.120
419	981371.200	3571178.020

420	981367.710	3571179.140
421	981364.290	3571180.480
155	981363.070	3571181.050
199	981293.300	3571101.440
198	981291.030	3571105.990
197	981287.380	3571117.260
196	981285.370	3571123.570
195	981285.220	3571123.990
194	981284.370	3571126.390
193	981283.480	3571128.780
192	981282.390	3571131.460
191	981282.220	3571131.880
190	981280.310	3571136.280
189	981279.230	3571138.580
188	981279.030	3571138.980
187	981277.900	3571141.270
186	981276.710	3571143.540
185	981275.490	3571145.800
184	981275.280	3571146.200
183	981274.020	3571148.410
182	981272.710	3571150.620
181	981272.470	3571151.000
180	981271.120	3571153.170
179	981269.730	3571155.320
178	981268.430	3571157.230
177	981268.180	3571157.600
176	981266.580	3571159.890
175	981265.060	3571161.960
174	981263.880	3571163.510
173	981263.600	3571163.870
172	981262.280	3571165.550
171	981261.990	3571165.890
170	981259.620	3571168.460
169	981331.090	3571217.450
422	981330.100	3571221.090
423	981329.370	3571224.680
424	981328.850	3571228.310
425	981328.570	3571231.970
200	981328.540	3571233.880
241	981249.340	3571179.600
240	981246.600	3571182.560
239	981242.740	3571186.880
238	981239.820	3571190.390
237	981236.700	3571194.440

236	981233.750	3571198.560
235	981232.410	3571200.530
234	981230.880	3571202.870
233	981229.580	3571204.970
232	981228.290	3571207.120
231	981226.950	3571209.470
230	981225.780	3571211.590
229	981224.480	3571214.040
228	981221.220	3571220.830
227	981217.810	3571228.560
226	981215.830	3571233.630
225	981214.830	3571236.340
224	981213.870	3571239.160
223	981212.290	3571244.120
222	981211.870	3571245.930
221	981320.210	3571328.110
220	981342.410	3571344.950
219	981347.730	3571326.410
218	981359.190	3571286.480
426	981362.620	3571288.220
427	981365.990	3571289.660
242	981369.380	3571290.870
254	981351.810	3571352.090
253	981421.480	3571404.920
252	981429.300	3571380.630
251	981435.490	3571357.170
250	981440.570	3571333.130
249	981441.440	3571327.990
428	981451.080	3571336.560
429	981446.190	3571359.710
430	981439.860	3571383.710
431	981430.770	3571411.980
432	981493.120	3571459.270
433	981504.130	3571437.010
434	981518.880	3571409.510
435	981521.030	3571405.670
259	981534.780	3571422.200
258	981521.980	3571446.020
257	981508.410	3571473.470
256	981506.740	3571477.140
255	981589.340	3571539.790
263	981600.850	3571510.780
436	981609.500	3571523.140
437	981655.760	3571589.570

438	981655.910	3571589.770
439	981652.670	3571618.880
440	981608.950	3571663.010
281	981608.740	3571663.230
299	981608.780	3571662.980
298	981610.770	3571648.900
297	981655.570	3571589.570
296	981603.990	3571550.280
295	981602.290	3571552.500
294	981598.480	3571562.530
293	981584.540	3571604.740
292	981578.200	3571626.050
291	981574.220	3571640.320
290	981570.430	3571654.650
289	981561.530	3571691.810
288	981571.550	3571697.460
287	981579.360	3571698.560
441	981556.700	3571726.280
442	981550.320	3571734.110
443	981487.740	3571825.510
444	981451.540	3571892.200
445	981430.950	3571940.890
271	981389.480	3572038.950
270	981365.810	3571981.960
280	981329.070	3571997.210
279	981312.530	3572004.090
278	981190.170	3572054.920
277	981203.500	3572087.000
276	981214.720	3572114.020
275	981230.410	3572107.500
274	981301.730	3572077.880
273	981320.330	3572070.150
272	981388.210	3572041.950
446	981337.110	3572162.780
265	981301.770	3572155.250
264	981303.020	3572093.760
269	981229.380	3572124.350
268	981226.230	3572139.130
447	981205.320	3572134.670
448	981167.330	3572086.760
449	981157.550	3572079.120
450	981131.770	3572087.220
451	980926.140	3572202.510
452	981542.050	3571704.330

453	981439.590	3571689.850
454	981450.770	3571636.830
455	981480.690	3571539.440
456	981499.770	3571492.460
457	981500.370	3571491.140
458	981583.900	3571554.490
459	981582.270	3571559.450
460	981567.260	3571605.330
461	981567.180	3571605.600
462	981554.260	3571652.140
463	981554.200	3571652.390
464	981110.990	3571771.980
465	981107.910	3571771.930
466	981049.720	3571770.920
467	981009.530	3571770.230
468	981030.590	3571741.180
469	981047.500	3571717.090
470	981069.520	3571686.420
471	981085.010	3571664.210
472	981085.260	3571663.840
473	981086.420	3571662.110
474	981095.480	3571663.390
475	981150.530	3571671.180
476	981173.070	3571674.370
477	981158.630	3571693.180
478	981158.370	3571693.530
479	981143.220	3571715.630
480	981143.000	3571715.970
481	981128.470	3571739.710
482	981128.360	3571739.890
483	981128.250	3571740.080
484	980925.900	3571927.090
485	980925.940	3571926.830
486	980927.320	3571921.120
487	980935.650	3571894.360
488	980940.350	3571881.910
489	980943.970	3571873.230
490	980947.990	3571864.270
491	980954.370	3571851.320
492	980966.060	3571830.550
493	980974.960	3571816.670
494	980985.410	3571802.060
495	980993.370	3571791.900
496	980993.650	3571791.540

497	980995.550	3571789.000
498	981046.280	3571789.870
499	981102.590	3571790.840
500	981102.470	3571791.140
501	981094.160	3571812.460
502	981094.060	3571812.730
503	981085.990	3571835.770
504	981085.870	3571836.140
505	981078.950	3571859.470
506	981078.870	3571859.740
507	981073.900	3571879.040
508	981073.840	3571879.300
509	981068.940	3571901.320
510	981068.880	3571901.610
511	981067.490	3571909.150
512	981129.020	3571772.300
513	981142.220	3571747.880
514	981156.540	3571724.500
515	981171.450	3571702.750
516	981191.260	3571676.940
517	981195.440	3571677.530
518	981280.030	3571689.510
519	981260.110	3571725.550
520	981259.900	3571725.950
521	981241.480	3571764.150
522	981241.360	3571764.400
523	981236.990	3571774.360
524	981229.130	3571793.220
525	981228.380	3571795.060
526	981228.270	3571795.340
527	981212.590	3571838.520
528	981212.440	3571838.970
529	981199.380	3571882.960
530	981199.310	3571883.230
531	981197.990	3571888.310
532	981197.950	3571888.470
533	981196.930	3571892.750
534	981106.610	3571904.190
535	981084.150	3571907.040
536	981084.590	3571904.660
537	981089.430	3571882.910
538	981094.330	3571863.880
539	981101.150	3571840.870
540	981109.110	3571818.150

541	981117.360	3571796.990
542	981119.700	3571791.140
543	981379.170	3571776.460
544	981254.550	3571774.190
545	981255.960	3571770.970
546	981274.220	3571733.100
547	981293.970	3571697.370
548	981297.190	3571691.930
549	981300.070	3571692.330
550	981411.650	3571708.120
551	981213.920	3571890.600
552	981214.760	3571887.390
553	981227.710	3571843.760
554	981243.260	3571800.940
555	981246.060	3571794.040
556	981370.960	3571796.320
557	981364.490	3571812.920
558	981364.450	3571813.020
559	981359.300	3571826.920
560	981359.240	3571827.090
561	981345.050	3571869.390
562	981344.980	3571869.620
563	981343.660	3571874.170
564	981385.680	3571791.580
565	981404.130	3571791.920
566	981402.960	3571802.510
567	981402.950	3571802.610
568	981396.470	3571867.490
569	981356.660	3571872.530
570	981370.590	3571831.000
571	981375.690	3571817.230
572	981496.300	3571783.590
573	981461.240	3571782.950
574	981425.480	3571782.300
575	981431.000	3571743.090
576	981436.250	3571709.810
577	981436.270	3571709.650
578	981436.980	3571704.630
579	981536.400	3571718.690
580	981538.480	3571724.160
581	981523.760	3571743.520
582	981523.600	3571743.750
583	981416.460	3571869.240
584	981416.720	3571865.930

585	981422.850	3571804.640
586	981424.200	3571792.280
587	981489.920	3571793.470
588	981482.930	3571804.460
589	981459.140	3571843.160
590	981448.110	3571861.330
591	981447.560	3571862.160
592	981447.290	3571862.520
593	981446.880	3571863.010
594	981446.800	3571863.110
595	981446.630	3571863.280
596	981446.510	3571863.390
597	981446.340	3571863.550
598	981445.860	3571863.980
599	981445.280	3571864.420
600	981444.910	3571864.670
601	981444.180	3571865.090
602	981443.840	3571865.260
603	981443.020	3571865.600
604	981442.710	3571865.710
605	981441.550	3571866.010
606	981440.690	3571866.160
607	981431.890	3571867.280
608	981350.510	3571893.510
609	981395.030	3571887.850
610	981391.710	3571944.670
611	981336.950	3571967.410
612	981336.800	3571967.490
613	981332.170	3571969.410
614	981340.490	3571931.140
615	981344.380	3571915.620
616	981347.750	3571902.990
617	981205.910	3572021.860
618	981205.520	3572017.920
619	981203.990	3571993.550
620	981203.980	3571967.790
621	981205.480	3571942.580
622	981206.000	3571937.290
623	981208.480	3571918.070
624	981209.560	3571911.310
625	981337.550	3571895.100
626	981336.210	3571899.700
627	981336.170	3571899.830
628	981332.770	3571912.570

629	981328.830	3571928.310
630	981328.790	3571928.500
631	981318.680	3571975.010
632	981093.130	3572068.700
633	981092.130	3572065.050
634	981087.530	3572045.710
635	981082.860	3572018.860
636	981082.440	3572015.700
637	981080.960	3572002.000
638	981080.830	3572000.780
639	981080.060	3571990.990
640	981079.470	3571976.280
641	981079.490	3571957.820
642	981080.120	3571945.370
643	981081.320	3571927.560
644	981111.540	3571923.730
645	981193.020	3571913.410
646	981192.660	3571915.670
647	981192.630	3571915.910
648	981190.120	3571935.360
649	981190.090	3571935.590
650	981189.540	3571941.160
651	981189.510	3571941.480
652	981187.990	3571967.080
653	981187.980	3571967.550
654	981187.990	3571993.800
655	981188.010	3571994.300
656	981189.560	3572019.060
657	981189.580	3572019.340
658	981190.460	3572028.310
659	981185.830	3572030.240
660	981168.630	3572037.380
661	981114.940	3572059.650
662	980983.610	3572114.190
663	980941.000	3572038.230
664	980939.180	3572034.760
665	980936.770	3572029.810
666	980933.450	3572022.120
667	980928.370	3572007.520
668	980927.680	3572005.070
669	980926.940	3572002.290
670	980926.310	3571999.750
671	980925.720	3571997.210
672	980925.050	3571994.090

673	980924.570	3571991.600
674	980922.160	3571971.640
675	980922.240	3571952.120
676	980922.820	3571947.820
677	980922.850	3571947.630
678	981053.890	3571931.030
679	981065.140	3571929.610
680	981064.150	3571944.360
681	981064.140	3571944.500
682	981063.500	3571957.210
683	981063.490	3571957.600
684	981063.490	3571962.110
685	981063.470	3571976.430
686	981064.080	3571991.780
687	981064.090	3571992.090
688	981064.880	3572002.150
689	981064.910	3572002.380
690	981066.550	3572017.510
691	981066.570	3572017.690
692	981067.020	3572021.110
693	981067.070	3572021.440
694	981071.810	3572048.690
695	981071.910	3572049.170
696	981076.600	3572068.880
697	981076.660	3572069.150
698	981078.230	3572074.880
699	980985.280	3572113.480
700	981191.180	3571237.570
701	981188.440	3571247.660
702	981187.310	3571252.570
703	981186.740	3571255.320
704	981186.120	3571258.580
705	981185.150	3571264.410
706	981184.690	3571267.670
707	981184.320	3571270.710
708	981184.020	3571273.500
709	981183.710	3571276.810
710	981183.320	3571282.600
711	981183.070	3571290.610
712	981183.140	3571298.030
713	981183.400	3571304.060
714	981184.900	3571329.020
715	981126.620	3571284.820
716	981172.300	3571219.060

717	981192.240	3571234.180
718	980961.900	3572127.900
719	980965.890	3572135.630
720	980940.800	3572146.050
721	980915.750	3572160.090
722	980813.580	3571977.830
723	980863.560	3571951.120
724	980869.410	3571962.910
725	981419.750	3571687.050
726	981431.300	3571632.270
727	981431.520	3571631.390
728	981461.700	3571533.140
729	981461.990	3571532.320
730	981481.310	3571484.740
731	981481.480	3571484.350
732	981484.040	3571478.750
733	981335.800	3571366.310
734	981291.970	3571333.060
735	981275.260	3571320.390
736	981206.890	3571268.530
737	981206.490	3571271.490
738	981206.160	3571274.180
739	981205.880	3571277.020
740	981205.730	3571278.740
741	981205.440	3571282.710
742	981205.230	3571287.400
743	981205.170	3571290.060
744	981205.220	3571297.160
745	981205.380	3571301.380
746	981205.780	3571307.110
747	981206.120	3571311.320
748	981206.160	3571311.770
749	981206.400	3571315.420
750	981206.670	3571320.090
751	981206.850	3571324.120
752	981206.980	3571328.310
753	981206.990	3571328.760
754	981207.080	3571332.970
755	981207.110	3571337.160
756	981207.100	3571341.390
757	981207.090	3571347.200
758	981207.080	3571347.650
759	981206.910	3571350.180
760	981206.740	3571354.420

761	981206.510	3571359.250
762	981205.690	3571375.650
763	981205.270	3571381.740
764	981205.230	3571382.190
765	981204.870	3571386.390
766	981204.450	3571390.920
767	981203.970	3571395.440
768	981203.440	3571399.960
769	981202.870	3571404.470
770	981202.810	3571404.920
771	981202.180	3571409.410
772	981201.290	3571414.840
773	981200.250	3571421.520
774	981199.180	3571427.370
775	981199.100	3571427.810
776	981198.240	3571432.210
777	981197.300	3571436.710
778	981196.330	3571441.150
779	981195.300	3571445.590
780	981195.200	3571446.030
781	981194.130	3571450.440
782	981192.240	3571457.750
783	981190.750	3571464.270
784	981190.650	3571464.710
785	981190.520	3571465.140
786	981187.920	3571472.760
787	981186.550	3571477.110
788	981185.140	3571481.420
789	981183.680	3571485.710
790	981182.180	3571489.990
791	981182.030	3571490.410
792	981180.490	3571494.660
793	981177.730	3571501.890
794	981175.550	3571507.340
795	981175.380	3571507.760
796	981172.080	3571515.600
797	981169.630	3571521.160
798	981168.010	3571524.710
799	981165.790	3571529.410
800	981165.590	3571529.810
801	981163.800	3571533.510
802	981161.590	3571537.970
803	981158.300	3571544.360
804	981158.090	3571544.760

805	981150.560	3571558.380
806	981144.150	3571569.600
807	981141.020	3571575.090
808	981140.780	3571575.470
809	981099.970	3571641.820
810	981106.450	3571642.740
811	981161.480	3571650.520
812	981178.960	3571652.990
813	981198.520	3571655.750
814	981284.030	3571667.860
815	981303.150	3571670.550
Площадь	176 791	
ЗУ 19		
452	981542.050	3571704.330
463	981554.200	3571652.390
462	981554.260	3571652.140
461	981567.180	3571605.600
460	981567.260	3571605.330
459	981582.270	3571559.450
458	981583.900	3571554.490
457	981500.370	3571491.140
456	981499.770	3571492.460
455	981480.690	3571539.440
454	981450.770	3571636.830
453	981439.590	3571689.850
Площадь	18705	
ЗУ 20		
464	981110.990	3571771.980
483	981128.250	3571740.080
482	981128.360	3571739.890
481	981128.470	3571739.710
480	981143.000	3571715.970
479	981143.220	3571715.630
478	981158.370	3571693.530
477	981158.630	3571693.180
476	981173.070	3571674.370
475	981150.530	3571671.180
474	981095.480	3571663.390
473	981086.420	3571662.110
472	981085.260	3571663.840
471	981085.010	3571664.210
470	981069.520	3571686.420
469	981047.500	3571717.090
468	981030.590	3571741.180

467	981009.530	3571770.230
466	981049.720	3571770.920
465	981107.910	3571771.930
Площадь	9913	
ЗУ 21		
484	980925.900	3571927.090
511	981067.490	3571909.150
510	981068.880	3571901.610
509	981068.940	3571901.320
508	981073.840	3571879.300
507	981073.900	3571879.040
506	981078.870	3571859.740
505	981078.950	3571859.470
504	981085.870	3571836.140
503	981085.990	3571835.770
502	981094.060	3571812.730
501	981094.160	3571812.460
500	981102.470	3571791.140
499	981102.590	3571790.840
498	981046.280	3571789.870
497	980995.550	3571789.000
496	980993.650	3571791.540
495	980993.370	3571791.900
494	980985.410	3571802.060
493	980974.960	3571816.670
492	980966.060	3571830.550
491	980954.370	3571851.320
490	980947.990	3571864.270
489	980943.970	3571873.230
488	980940.350	3571881.910
487	980935.650	3571894.360
486	980927.320	3571921.120
485	980925.940	3571926.830
Площадь	16144	
ЗУ 22		
535	981084.150	3571907.040
534	981106.610	3571904.190
533	981196.930	3571892.750
532	981197.950	3571888.470
531	981197.990	3571888.310
530	981199.310	3571883.230
529	981199.380	3571882.960
528	981212.440	3571838.970
527	981212.590	3571838.520

526	981228.270	3571795.340
525	981228.380	3571795.060
524	981229.130	3571793.220
523	981236.990	3571774.360
522	981241.360	3571764.400
521	981241.480	3571764.150
520	981259.900	3571725.950
519	981260.110	3571725.550
518	981280.030	3571689.510
517	981195.440	3571677.530
516	981191.260	3571676.940
515	981171.450	3571702.750
514	981156.540	3571724.500
513	981142.220	3571747.880
512	981129.020	3571772.300
542	981119.700	3571791.140
541	981117.360	3571796.990
540	981109.110	3571818.150
539	981101.150	3571840.870
538	981094.330	3571863.880
537	981089.430	3571882.910
536	981084.590	3571904.660
Площадь	23355	
ЗУ 23		
543	981379.170	3571776.460
550	981411.650	3571708.120
549	981300.070	3571692.330
548	981297.190	3571691.930
547	981293.970	3571697.370
546	981274.220	3571733.100
545	981255.960	3571770.970
544	981254.550	3571774.190
Площадь	9422	
ЗУ 24		
551	981213.920	3571890.600
563	981343.660	3571874.170
562	981344.980	3571869.620
561	981345.050	3571869.390
560	981359.240	3571827.090
559	981359.300	3571826.920
558	981364.450	3571813.020
557	981364.490	3571812.920
556	981370.960	3571796.320
555	981246.060	3571794.040

554	981243.260	3571800.940
553	981227.710	3571843.760
552	981214.760	3571887.390
Площадь	10945	
ЗУ 25		
569	981356.660	3571872.530
568	981396.470	3571867.490
567	981402.950	3571802.610
566	981402.960	3571802.510
565	981404.130	3571791.920
564	981385.680	3571791.580
571	981375.690	3571817.230
570	981370.590	3571831.000
Площадь	2275	
ЗУ 26		
572	981496.300	3571783.590
582	981523.600	3571743.750
581	981523.760	3571743.520
580	981538.480	3571724.160
579	981536.400	3571718.690
578	981436.980	3571704.630
577	981436.270	3571709.650
576	981436.250	3571709.810
575	981431.000	3571743.090
574	981425.480	3571782.300
573	981461.240	3571782.950
Площадь	6423	
ЗУ 27		
583	981416.460	3571869.240
607	981431.890	3571867.280
606	981440.690	3571866.160
605	981441.550	3571866.010
604	981442.710	3571865.710
603	981443.020	3571865.600
602	981443.840	3571865.260
601	981444.180	3571865.090
600	981444.910	3571864.670
599	981445.280	3571864.420
598	981445.860	3571863.980
597	981446.340	3571863.550
596	981446.510	3571863.390
595	981446.630	3571863.280
594	981446.800	3571863.110
593	981446.880	3571863.010

592	981447.290	3571862.520
591	981447.560	3571862.160
590	981448.110	3571861.330
589	981459.140	3571843.160
588	981482.930	3571804.460
587	981489.920	3571793.470
586	981424.200	3571792.280
585	981422.850	3571804.640
584	981416.720	3571865.930
Площадь	3492	
ЗУ 28		
613	981332.170	3571969.410
612	981336.800	3571967.490
611	981336.950	3571967.410
610	981391.710	3571944.670
609	981395.030	3571887.850
608	981350.510	3571893.510
616	981347.750	3571902.990
615	981344.380	3571915.620
614	981340.490	3571931.140
Площадь	3329	
ЗУ 29		
617	981205.910	3572021.860
631	981318.680	3571975.010
630	981328.790	3571928.500
629	981328.830	3571928.310
628	981332.770	3571912.570
627	981336.170	3571899.830
626	981336.210	3571899.700
625	981337.550	3571895.100
624	981209.560	3571911.310
623	981208.480	3571918.070
622	981206.000	3571937.290
621	981205.480	3571942.580
620	981203.980	3571967.790
619	981203.990	3571993.550
618	981205.520	3572017.920
Площадь	11334	
ЗУ 30		
632	981093.130	3572068.700
661	981114.940	3572059.650
660	981168.630	3572037.380
659	981185.830	3572030.240
658	981190.460	3572028.310

657	981189.580	3572019.340
656	981189.560	3572019.060
655	981188.010	3571994.300
654	981187.990	3571993.800
653	981187.980	3571967.550
652	981187.990	3571967.080
651	981189.510	3571941.480
650	981189.540	3571941.160
649	981190.090	3571935.590
648	981190.120	3571935.360
647	981192.630	3571915.910
646	981192.660	3571915.670
645	981193.020	3571913.410
644	981111.540	3571923.730
643	981081.320	3571927.560
642	981080.120	3571945.370
641	981079.490	3571957.820
640	981079.470	3571976.280
639	981080.060	3571990.990
638	981080.830	3572000.780
637	981080.960	3572002.000
636	981082.440	3572015.700
635	981082.860	3572018.860
634	981087.530	3572045.710
633	981092.130	3572065.050
Площадь	13832	
ЗУ 31		
662	980983.610	3572114.190
699	980985.280	3572113.480
698	981078.230	3572074.880
697	981076.660	3572069.150
696	981076.600	3572068.880
695	981071.910	3572049.170
694	981071.810	3572048.690
693	981067.070	3572021.440
692	981067.020	3572021.110
691	981066.570	3572017.690
690	981066.550	3572017.510
689	981064.910	3572002.380
688	981064.880	3572002.150
687	981064.090	3571992.090
686	981064.080	3571991.780
685	981063.470	3571976.430
684	981063.490	3571962.110

683	981063.490	3571957.600
682	981063.500	3571957.210
681	981064.140	3571944.500
680	981064.150	3571944.360
679	981065.140	3571929.610
678	981053.890	3571931.030
677	980922.850	3571947.630
676	980922.820	3571947.820
675	980922.240	3571952.120
674	980922.160	3571971.640
673	980924.570	3571991.600
672	980925.050	3571994.090
671	980925.720	3571997.210
670	980926.310	3571999.750
669	980926.940	3572002.290
668	980927.680	3572005.070
667	980928.370	3572007.520
666	980933.450	3572022.120
665	980936.770	3572029.810
664	980939.180	3572034.760
663	980941.000	3572038.230
Площадь	20546	
ЗУ 32		
714	981184.900	3571329.020
713	981183.400	3571304.060
712	981183.140	3571298.030
711	981183.070	3571290.610
710	981183.320	3571282.600
709	981183.710	3571276.810
708	981184.020	3571273.500
707	981184.320	3571270.710
706	981184.690	3571267.670
705	981185.150	3571264.410
704	981186.120	3571258.580
703	981186.740	3571255.320
702	981187.310	3571252.570
701	981188.440	3571247.660
700	981191.180	3571237.570
717	981192.240	3571234.180
716	981172.300	3571219.060
715	981126.620	3571284.820
Площадь	3611	
ЗУ 33		
721	980915.750	3572160.090

720	980940.800	3572146.050
719	980965.890	3572135.630
718	980961.900	3572127.900
724	980869.410	3571962.910
723	980863.560	3571951.120
722	980813.580	3571977.830
Площадь	11715	
ЗУ 34		
735	981275.260	3571320.390
733	981335.800	3571366.310
732	981484.040	3571478.750
731	981481.480	3571484.350
730	981481.310	3571484.740
729	981461.990	3571532.320
728	981461.700	3571533.140
727	981431.520	3571631.390
726	981431.300	3571632.270
725	981419.750	3571687.050
815	981303.150	3571670.550
814	981284.030	3571667.860
813	981198.520	3571655.750
816	981239.000	3571593.750
808	981140.780	3571575.470
807	981141.020	3571575.090
806	981144.150	3571569.600
805	981150.560	3571558.380
804	981158.090	3571544.760
803	981158.300	3571544.360
802	981161.590	3571537.970
801	981163.800	3571533.510
800	981165.590	3571529.810
799	981165.790	3571529.410
798	981168.010	3571524.710
797	981169.630	3571521.160
796	981172.080	3571515.600
795	981175.380	3571507.760
794	981175.550	3571507.340
793	981177.730	3571501.890
792	981180.490	3571494.660
791	981182.030	3571490.410
790	981182.180	3571489.990
789	981183.680	3571485.710
788	981185.140	3571481.420
787	981186.550	3571477.110

786	981187.920	3571472.760
785	981190.520	3571465.140
784	981190.650	3571464.710
783	981190.750	3571464.270
782	981192.240	3571457.750
781	981194.130	3571450.440
780	981195.200	3571446.030
779	981195.300	3571445.590
778	981196.330	3571441.150
777	981197.300	3571436.710
776	981198.240	3571432.210
775	981199.100	3571427.810
774	981199.180	3571427.370
773	981200.250	3571421.520
772	981201.290	3571414.840
771	981202.180	3571409.410
770	981202.810	3571404.920
769	981202.870	3571404.470
768	981203.440	3571399.960
767	981203.970	3571395.440
766	981204.450	3571390.920
765	981204.870	3571386.390
764	981205.230	3571382.190
763	981205.270	3571381.740
762	981205.690	3571375.650
761	981206.510	3571359.250
760	981206.740	3571354.420
817	981251.420	3571388.320
818	981258.450	3571374.560
819	981265.370	3571357.400
820	981269.840	3571342.600
Площадь	75617	
ЗУ 35		
735	981275.260	3571320.390
820	981269.840	3571342.600
819	981265.370	3571357.400
818	981258.450	3571374.560
817	981251.420	3571388.320
760	981206.740	3571354.420
759	981206.910	3571350.180
758	981207.080	3571347.650
757	981207.090	3571347.200
756	981207.100	3571341.390
755	981207.110	3571337.160

754	981207.080	3571332.970
753	981206.990	3571328.760
752	981206.980	3571328.310
751	981206.850	3571324.120
750	981206.670	3571320.090
749	981206.400	3571315.420
748	981206.160	3571311.770
747	981206.120	3571311.320
746	981205.780	3571307.110
745	981205.380	3571301.380
744	981205.220	3571297.160
743	981205.170	3571290.060
742	981205.230	3571287.400
741	981205.440	3571282.710
740	981205.730	3571278.740
739	981205.880	3571277.020
738	981206.160	3571274.180
737	981206.490	3571271.490
736	981206.890	3571268.530
Площадь	5037	
ЗУ 36		
808	981140.780	3571575.470
816	981239.000	3571593.750
813	981198.520	3571655.750
812	981178.960	3571652.990
811	981161.480	3571650.520
810	981106.450	3571642.740
809	981099.970	3571641.820
Площадь	6969	
ЗУ 37		
821	981675.020	3570710.690
822	981660.490	3570746.160
823	981649.330	3570770.840
824	981646.020	3570777.690
416	981642.280	3570785.130
415	981636.590	3570785.130
414	981459.130	3570785.130
413	981458.900	3570785.130
412	981455.380	3570785.130
411	981455.130	3570785.150
410	981452.590	3570785.250
409	981452.310	3570785.270
408	981452.120	3570785.290
407	981436.350	3570751.090

406	981358.700	3570867.910
825	981363.660	3570852.330
826	981370.240	3570846.200
827	981376.280	3570839.490
828	981383.160	3570829.930
829	981386.440	3570824.580
830	981388.550	3570820.580
831	981390.490	3570816.500
832	981392.230	3570812.340
833	981393.790	3570808.100
834	981395.040	3570804.220
835	981396.340	3570799.430
836	981397.320	3570795.030
837	981398.110	3570790.580
838	981398.860	3570785.550
839	981399.070	3570781.600
840	981399.190	3570779.340
841	981399.270	3570774.830
842	981399.150	3570770.310
843	981398.830	3570765.810
844	981397.970	3570759.090
845	981396.140	3570750.260
846	981412.390	3570699.180
847	981505.850	3570650.590
848	981554.360	3570667.830
849	981604.760	3570685.730
Площадь	27411	
ЗУ 38		
388	981125.440	3571302.130
389	981058.790	3571398.130
390	981056.340	3571417.230
850	981045.830	3571410.260
851	981039.600	3571457.050
852	981034.390	3571496.180
853	981038.830	3571554.090
340	981029.430	3571624.130
324	981042.020	3571603.590
325	981059.790	3571574.620
341	981062.010	3571570.990
342	981053.120	3571555.610
343	981121.120	3571565.030
344	981121.290	3571565.050
345	981122.900	3571562.250
346	981126.350	3571556.200

347	981129.030	3571551.470
348	981138.170	3571535.150
349	981141.800	3571528.140
350	981142.940	3571525.870
351	981144.480	3571522.730
352	981146.070	3571519.450
353	981147.860	3571515.620
354	981151.230	3571508.110
355	981153.330	3571503.240
356	981154.940	3571499.360
357	981156.620	3571495.190
358	981158.260	3571490.970
359	981159.850	3571486.740
360	981161.330	3571482.690
361	981165.650	3571469.890
362	981167.000	3571465.580
363	981168.450	3571460.730
364	981170.390	3571453.910
365	981171.810	3571448.560
366	981172.590	3571445.480
367	981173.150	3571443.220
368	981174.150	3571439.000
369	981174.890	3571435.760
370	981175.870	3571431.260
371	981176.810	3571426.650
372	981178.030	3571420.780
373	981179.090	3571415.310
374	981179.840	3571409.500
375	981179.880	3571409.160
376	981180.490	3571405.020
377	981181.150	3571400.210
378	981181.830	3571393.610
379	981182.740	3571384.220
380	981183.270	3571377.320
381	981183.300	3571376.980
382	981183.940	3571368.920
383	981184.250	3571360.950
384	981184.540	3571355.640
385	981184.570	3571354.990
386	981184.930	3571350.070
387	981184.930	3571346.730
Площадь	27706	