



Аппарат Губернатора  
Ханты-Мансийского автономного округа - Югры  
Управление государственной регистрации  
нормативных правовых актов

Внесен в государственный реестр нормативных  
правовых актов исполнительных органов  
государственной власти

Ханты-Мансийского автономного округа - Югры  
За № 6383 от «19» 10 2022 г.

**СЛУЖБА ГОСУДАРСТВЕННОЙ ОХРАНЫ  
ОБЪЕКТОВ КУЛЬТУРНОГО НАСЛЕДИЯ  
ХАНТЫ-МАНСИЙСКОГО АВТОНОМНОГО ОКРУГА – ЮГРЫ**

**ПРИКАЗ**

**Об утверждении границ территорий и установлении особого режима  
использования земельных участков в границах территорий  
выявленных объектов культурного наследия, являющихся объектами  
археологического наследия, расположенных в Кондинском районе  
Ханты-Мансийского автономного округа – Югры**

г. Ханты-Мансийск  
13 октября 2022 года

№ 18-нп

В соответствии с Федеральным законом от 25 июня 2002 года № 73-ФЗ «Об объектах культурного наследия (памятниках истории и культуры) народов Российской Федерации», Законом Ханты-Мансийского автономного округа – Югры от 29 июня 2006 года № 64-оз «О регулировании отдельных отношений в области сохранения, использования, популяризации и государственной охраны объектов культурного наследия», руководствуясь постановлением Правительства Ханты-Мансийского автономного округа – Югры от 30 августа 2012 года № 309-п «О Службе государственной охраны объектов культурного наследия Ханты-Мансийского автономного округа – Югры», в целях обеспечения сохранности выявленных объектов культурного наследия, расположенных в Кондинском районе Ханты-Мансийского автономного округа – Югры, **п р и к а з ы в а ю:**

1. Утвердить границы территорий выявленных объектов культурного наследия, являющихся объектами археологического наследия (далее – выявленные объекты культурного наследия), расположенных в Кондинском районе Ханты-Мансийского автономного округа – Югры, согласно приложению к настоящему приказу:

- Мулымьинское 41, ловчая яма;
- Мулымьинское 42, ловчие ямы;
- Нарымское 1, поселение;

- Нарымское 2, поселение;
- Олымья 34, поселение;
- Олымья 35, городище;
- Олымья 40, поселение;
- Поселение Рахта 1;
- Поселение Рахта 2;
- Стоянка Рахта 3;
- Поселение Рахта 4;
- Поселение Сатыга 9;
- Поселение Сатыга 10;
- Поселение Сатыга 12;
- Поселение Сатыга 13;
- Поселение Сатыга 14;
- Поселение Сатыга 15;
- Сатыга 15а, поселение;
- Могильник Сатыга 16;
- Сатыга 16а, стоянка;
- Сатыга 16б, поселение;
- Сатыга 16г, стоянка;
- Городище Сатыга 17;
- Сатыга 17б, поселение;
- Поселение Сатыга 18;
- Поселение Сатыга 19;
- Поселение Сатыга 20;
- Поселение Сатыга 21;
- Поселение Сатыга 22;
- Стоянка Сатыга 23;
- Поселение Сатыга 25;
- Поселение Сатыга 26;
- Поселение Сатыга 27;
- Поселение Сатыга 28;
- Поселение Сатыга 29;
- Поселение Сатыга 30;
- Сатыга 33, поселение;
- Сатыга 34, поселение;

- Поселение Сотник 3;
- Городище Старокладбищенское (Леушинское);
- Стоянка Сумпанья 3;
- Стоянка Сумпанья 3/а;
- Стоянка Сумпанья 4;
- Поселение Сумпанья 4/а;
- Поселение Сумпанья 6;
- Поселение Сумпанья 10;
- Поселение Сумпанья 11;
- Система ловушек Сумпанья 12;
- Толымтур 1, поселение;
- Толымтур 2, поселение;
- Толымтур 3, могильник;
- Поселение Тулья;
- Ушья 3, ловчая яма;
- Стоянка Шаим 1;
- Стоянка Шаим 2;
- Стоянка Шаим 3;
- Шаим 5, поселение;
- Экутальское 2, поселение;
- Яковское 1, поселение;
- Яковское 2, поселение.

2. Установить особый режим использования земельных участков в границах территорий выявленных объектов культурного наследия, указанных в пункте 1 настоящего приказа, в соответствии со статьей 5.1 Федерального закона от 25 июня 2002 года № 73-ФЗ «Об объектах культурного наследия (памятниках истории и культуры) народов Российской Федерации».

3. Рекомендовать органам местного самоуправления муниципального образования Кондинский муниципальный район Ханты-Мансийского автономного округа – Югры в пределах своей компетенции:

3.1. Учитывать и отображать границы территорий выявленных объектов культурного наследия в документах территориального планирования, правилах землепользования и застройки, документации по планировке территории, в случае необходимости вносить в указанные документы изменения в установленном порядке;

3.2. Обеспечить соблюдение особого режима использования земельных участков в границах территории выявленных объектов культурного наследия в соответствии с пунктом 2 настоящего приказа.

4. Контроль за исполнением настоящего приказа возложить на заместителя руководителя Службы государственной охраны объектов культурного наследия Ханты-Мансийского автономного округа – Югры.

Руководитель Службы

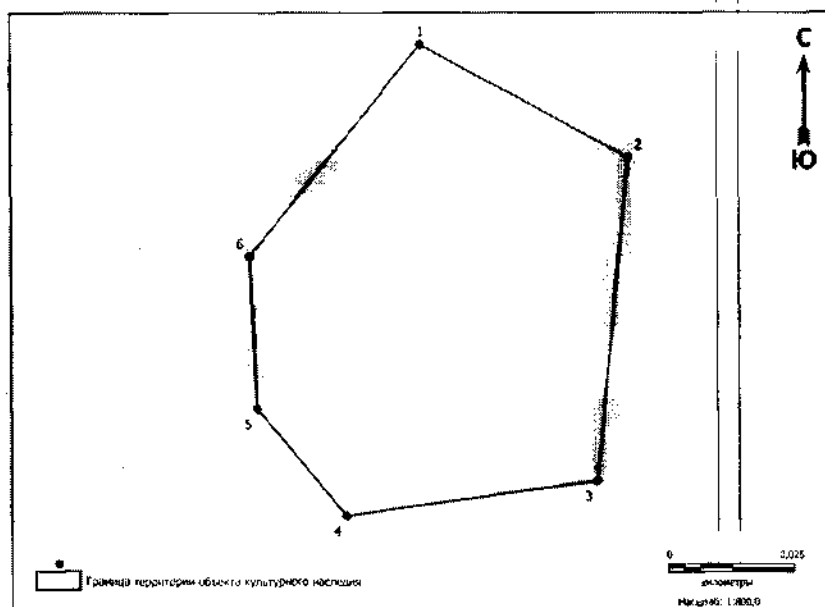


А. Н. Кондрашев

Приложение  
к приказу Службы государственной  
охраны объектов культурного наследия  
Ханты-Мансийского  
автономного округа – Югры  
от 13 октября 2022 года № 18-нп

Границы территорий выявленных объектов культурного наследия,  
являющихся объектами археологического наследия, расположенных  
в Кондинском районе Ханты-Мансийского автономного округа – Югры

1. Графическое описание местоположения границ территории выявленного объекта культурного наследия «Мулымьинское 41, ловчая яма»:



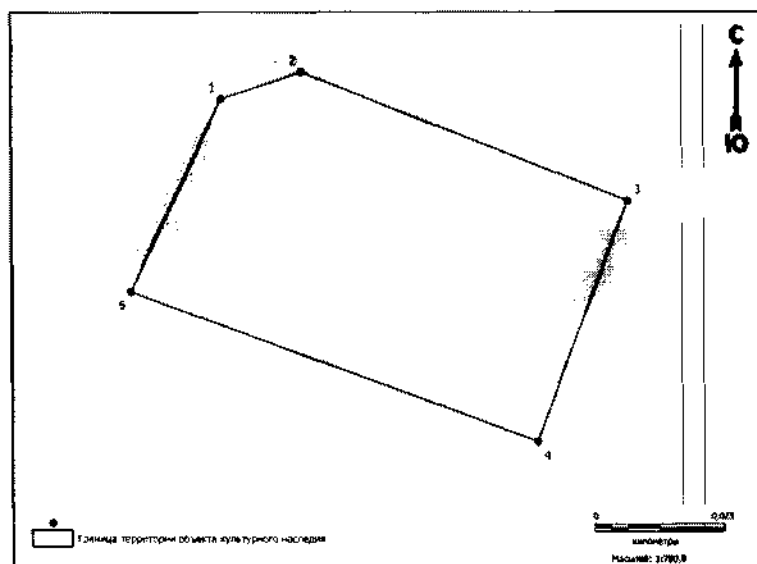
Координаты характерных точек границ территории  
выявленного объекта культурного наследия «Мулымьинское 41, ловчая  
яма» в местной системе координат (МСК 86, зона 2)

№ точки	Координаты, м	
	Широта (X)	Долгота (Y)
1	907616.1603	2418748.4040
2	907594.0890	2418789.4692
3	907530.4810	2418783.1223
4	907523.5381	2418733.4361
5	907544.6819	2418715.8516
6	907574.7580	2418714.4021
I	907616.1603	2418748.4040

Общий периметр границ территории выявленного объекта культурного наследия: 271,9 м.

Площадь территории выявленного объекта культурного наследия: 5139,07 кв.м.

2. Графическое описание местоположения границ территории выявленного объекта культурного наследия «Мулымьинское 42, ловчие ямы»:



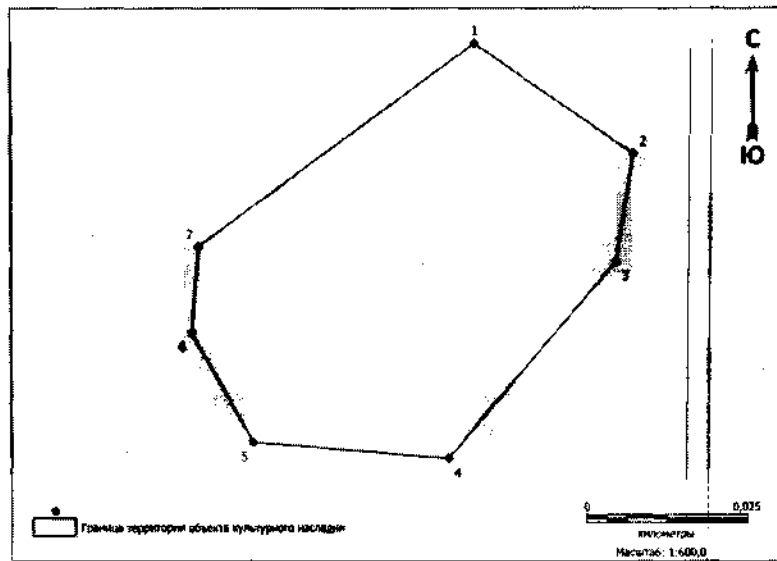
Координаты характерных точек границ территории выявленного объекта культурного наследия «Мулымьинское 42, ловчие ямы» в местной системе координат (МСК 86, зона 2)

№ точки	Координаты, м	
	Широта (X)	Долгота (Y)
1	907466.1415	2418615.3493
2	907471.2910	2418630.7807
3	907446.5821	2418693.1729
4	907400.9538	2418675.9075
5	907429.2852	2418597.8630
1	907466.1415	2418615.3493

Общий периметр границ территории выявленного объекта культурного наследия: 255,91 м.

Площадь территории выявленного объекта культурного наследия: 3979,8 кв.м.

3. Графическое описание местоположения границ территории выявленного объекта культурного наследия «Нарымское 1, поселение»:



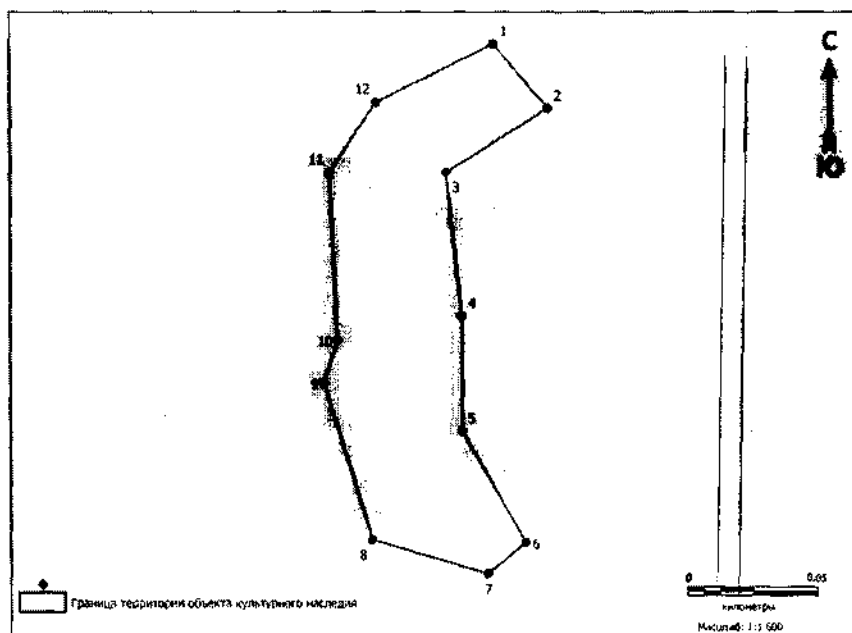
Координаты характерных точек границ территории выявленного объекта культурного наследия «Нарымское 1, поселение» в местной системе координат (МСК 86, зона 2)

№ точки	Координаты, м	
	Широта (X)	Долгота (Y)
1	894466.4409	2460082.3655
2	894449.4736	2460106.8708
3	894432.7883	2460104.0756
4	894402.5156	2460078.097
5	894405.0403	2460047.7706
6	894421.8653	2460038.3079
7	894435.2058	2460039.4365
1	894466.4409	2460082.3655

Общий периметр границ территории выявленного объекта культурного наследия: 202,83 м.

Площадь территории выявленного объекта культурного наследия: 0,28 га.

4. Графическое описание местоположения границ территории выявленного объекта культурного наследия «Нарымское 2, поселение»:



Координаты характерных точек границ территории выявленного объекта культурного наследия «Нарымское 2, поселение» в местной системе координат (МСК 86, зона 2)

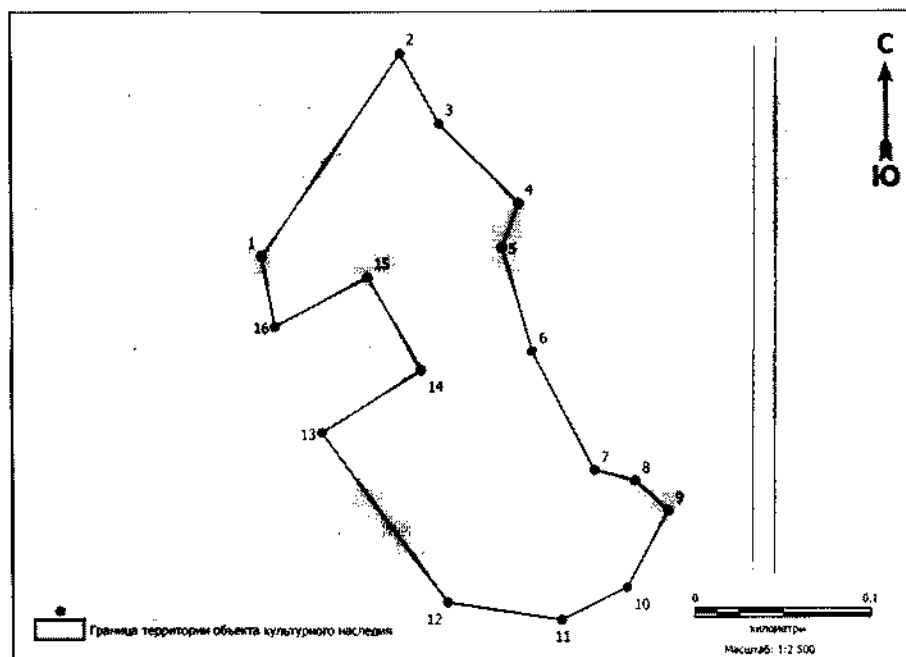
№ точки	Координаты, м	
	Широта (X)	Долгота (Y)
1	894666.9899	2460106.3255
2	894642.6815	2460126.946
3	894618.3374	2460088.1283
4	894564.2352	2460093.8644
5	894520.6608	2460093.8283
6	894478.615	2460118.0567
7	894466.784	2460103.5824
8	894479.6512	2460059.6448
9	894538.6423	2460041.3664
10	894554.9818	2460046.5953
11	894618.3563	2460043.5580
12	894645.0000	2460061.5000
1	894666.9899	2460106.3255

Общий периметр границ территории выявленного объекта культурного наследия: 513,09 м.

Площадь территории выявленного объекта культурного наследия: 0,94 га.



5. Графическое описание местоположения границ территории выявленного объекта культурного наследия «Олымья 34, поселение»:



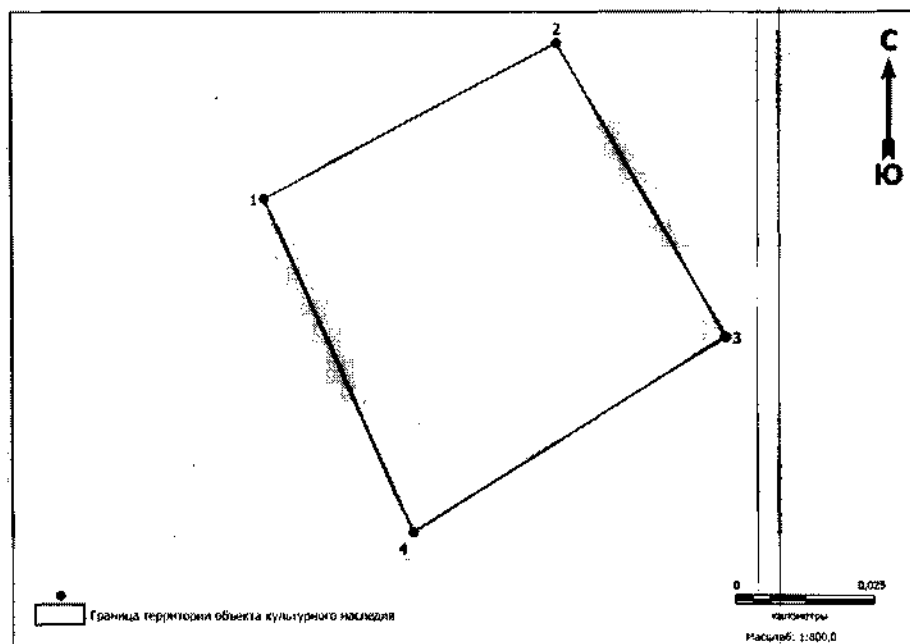
Координаты характерных точек границ территории выявленного объекта культурного наследия «Олымья 34, поселение» в местной системе координат (МСК 86, зона 2)

№ точки	Координаты, м	
	Широта (X)	Долгота (Y)
1	919975.9062	2421545.4062
2	920090.0815	2421624.1804
3	920050.7685	2421645.8797
4	920005.9731	2421690.3098
5	919980.9861	2421680.7297
6	919922.8875	2421697.5582
7	919856.8872	2421732.3687
8	919851.071	2421755.2733
9	919834.4681	2421773.8944
10	919791.5624	2421750.5158
11	919773.5362	2421713.6912
12	919783.3016	2421649.4653
13	919877.5188	2421579.1224
14	919912.2804	2421635.111
15	919964.3088	2421605.0562
16	919936.7214	2421552.66
1	919975.9062	2421545.4062

Общий периметр границ территории выявленного объекта культурного наследия: 954,6 м.

Площадь территории выявленного объекта культурного наследия: 31955,5 кв.м.

6. Графическое описание местоположения границ территории выявленного объекта культурного наследия «Олымья 35, городище»:



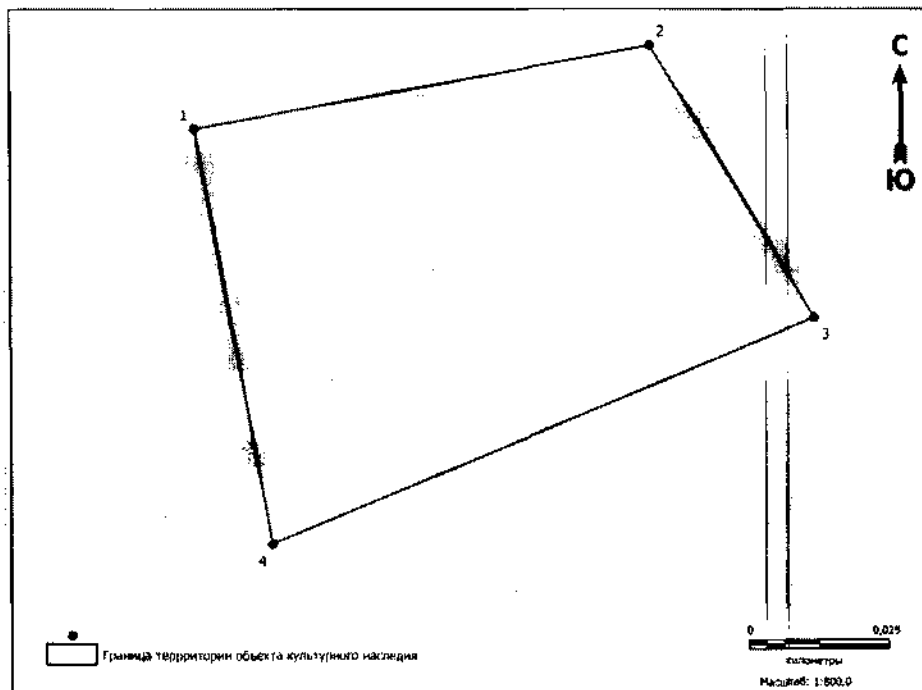
Координаты характерных точек границ территории выявленного объекта культурного наследия «Олымья 35, городище» в местной системе координат (МСК 86, зона 2)

№ точки	Координаты, м	
	Широта (X)	Долгота (Y)
1	919936.7214	2421552.66
2	919964.3088	2421605.0562
3	919912.2804	2421635.111
4	919877.5188	2421579.1224
1	919936.7214	2421552.66

Общий периметр границ территории выявленного объекта культурного наследия: 250 м.

Площадь территории выявленного объекта культурного наследия: 3895 кв.м.

7. Графическое описание местоположения границ территории выявленного объекта культурного наследия «Олымья 40, поселение»:



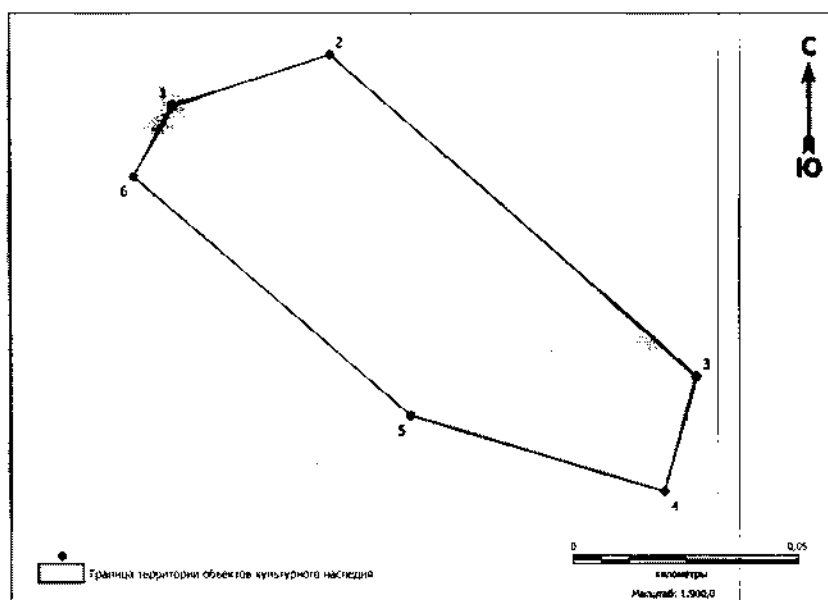
Координаты характерных точек границ территории выявленного объекта культурного наследия «Олымья 40, поселение» в местной системе координат (МСК 86, зона 2)

№ точки	Координаты, м	
	Широта (X)	Долгота (Y)
1	918764.4259	2422300.7659
2	918779.2842	2422381.5612
3	918731.2024	2422410.3163
4	918691.5619	2422314.4231
1	918764.4259	2422300.7659

Общий периметр границ территории выявленного объекта культурного наследия: 316,21 м.

Площадь территории выявленного объекта культурного наследия: 5923,21 кв.м.

8. Графическое описание местоположения границ территории выявленного объекта культурного наследия «Поселение Рахта 1»:



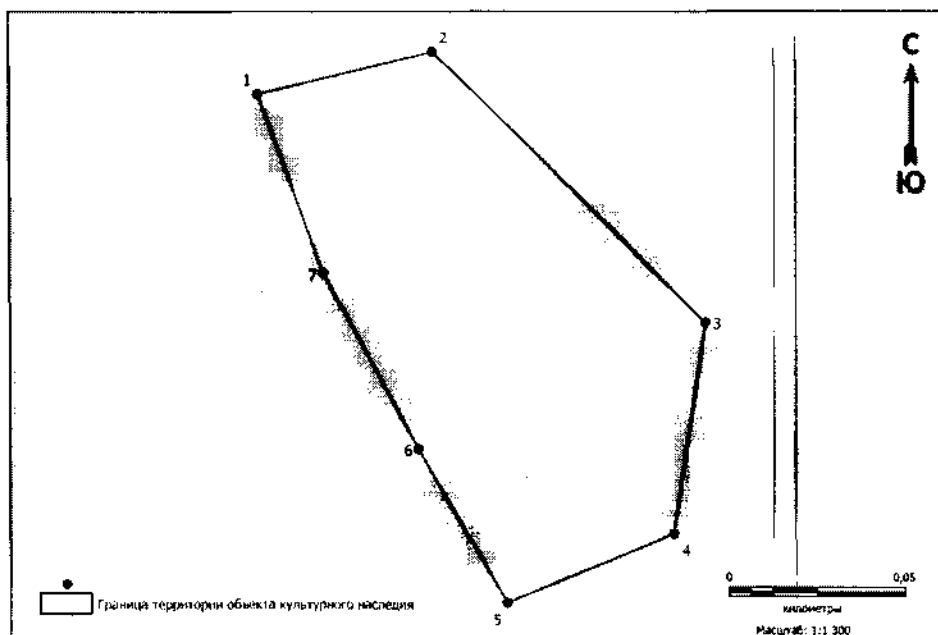
Координаты характерных точек границ территории выявленного объекта культурного наследия «Поселение Рахта 1» в местной системе координат (МСК 86, зона 2)

№ точки	Координаты, м	
	Широта (X)	Долгота (Y)
1	821702.73	2444221.14
2	821713.90	2444255.83
3	821643.51	2444336.15
4	821618.43	2444329.07
5	821635.03	2444273.32
6	821686.97	2444212.48
1	821702.73	2444221.14

Общий периметр границ территории выявленного объекта культурного наследия: 325,5 м.

Площадь территории выявленного объекта культурного наследия: 5480 кв.м.

9. Графическое описание местоположения границ территории выявленного объекта культурного наследия «Поселение Рахта 2»:



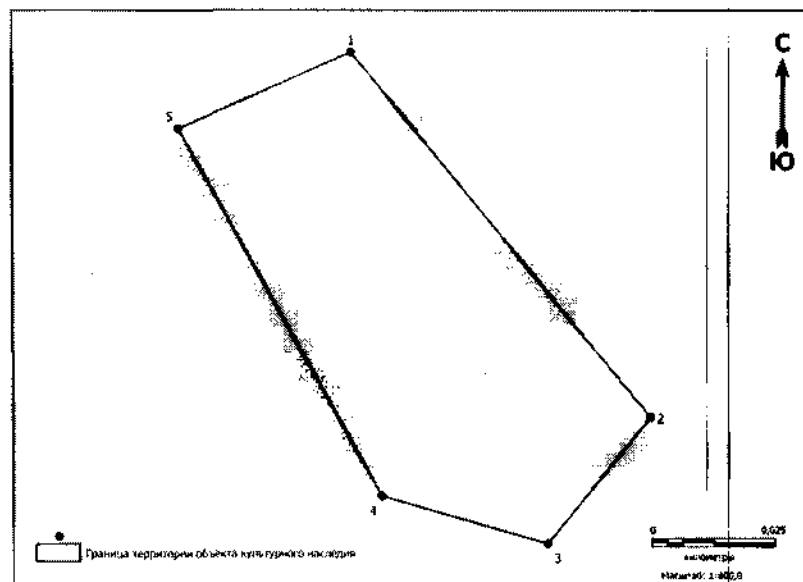
Координаты характерных точек границ территории выявленного объекта культурного наследия «Поселение Рахта 2» в местной системе координат (МСК 86, зона 2)

№ точки	Координаты, м	
	Широта (X)	Долгота (Y)
1	820778.73	2445364.65
2	820790.70	2445413.82
3	820715.35	2445489.85
4	820656.75	2445480.94
5	820637.44	2445434.05
6	820680.27	2445409.42
7	820728.89	2445382.97
1	820778.73	2445364.65

Общий периметр границ территории выявленного объекта культурного наследия: 425,5 м.

Площадь территории выявленного объекта культурного наследия: 10708 кв.м.

10. Графическое описание местоположения границ территории выявленного объекта культурного наследия «Стоянка Рахта 3»:



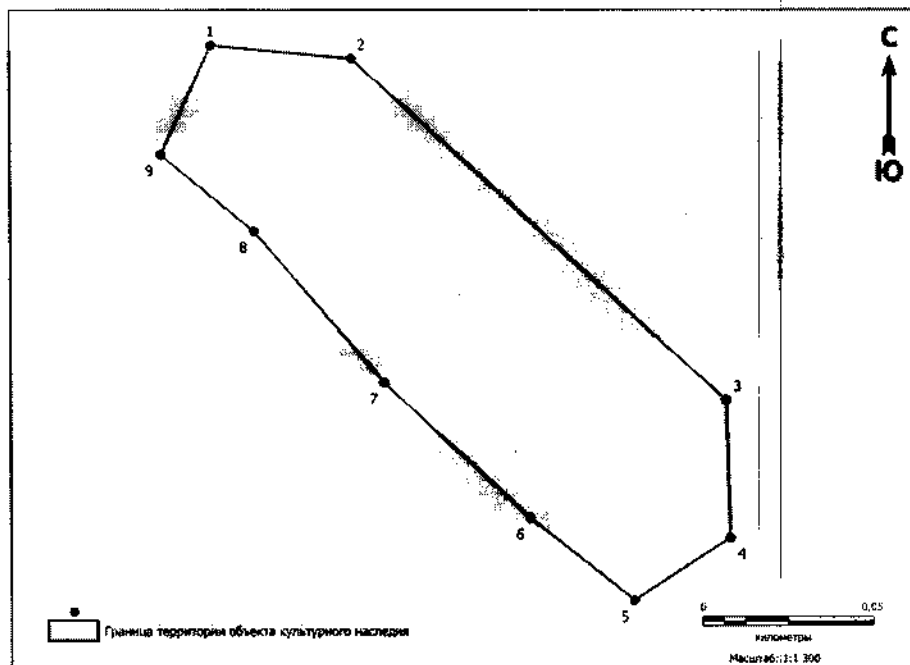
Координаты характерных точек границ территории выявленного объекта культурного наследия «Стоянка Рахта 3» в местной системе координат (МСК 86, зона 2)

№ точки	Координаты, м	
	Широта (X)	Долгота (Y)
1	819495.38	2449114.65
2	819422.41	2449174.68
3	819397.02	2449153.95
4	819406.61	2449120.54
5	819480.10	2449079.85
1	819495.38	2449114.65

Общий периметр границ территории выявленного объекта культурного наследия: 284,0 м.

Площадь территории выявленного объекта культурного наследия: 4562 кв.м.

11. Графическое описание местоположения границ территории выявленного объекта культурного наследия «Поселение Рахта 4»:



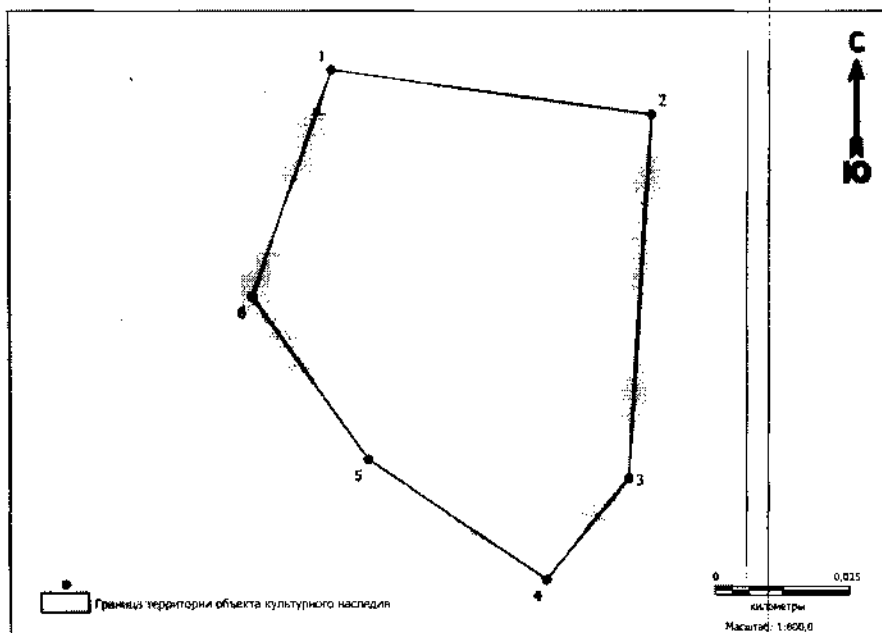
Координаты характерных точек границ территории выявленного объекта культурного наследия «Поселение Рахта 4» в местной системе координат (МСК 86, зона 2)

№ точки	Координаты, м	
	Широта (X)	Долгота (Y)
1	821855.77	2443345.82
2	821851.90	2443386.54
3	821753.94	2443494.81
4	821713.93	2443495.77
5	821695.88	2443468.10
6	821719.68	2443437.99
7	821758.83	2443395.76
8	821802.22	2443358.07
9	821824.14	2443331.19
1	821855.77	2443345.82

Общий периметр границ территории выявленного объекта культурного наследия: 482,9 м.

Площадь территории выявленного объекта культурного наследия: 11382 кв.м.

12. Графическое описание местоположения границ территории выявленного объекта культурного наследия «Поселение Сатыга 9»:



Координаты характерных точек границ территории выявленного объекта культурного наследия «Поселение Сатыга 9» в местной системе координат (МСК 86, зона 2)

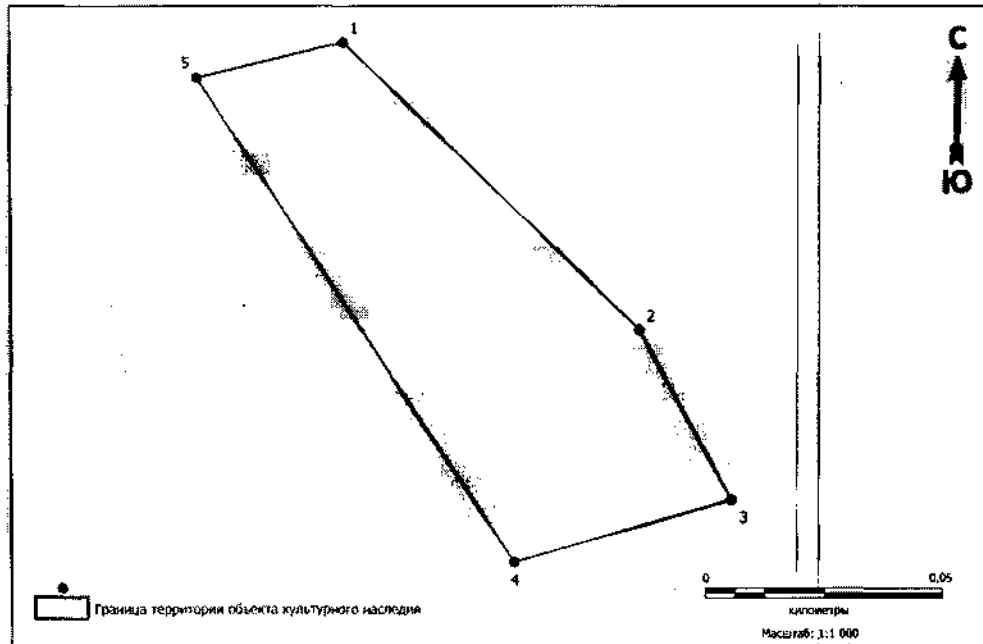
№ точки	Координаты, м	
	Широта (X)	Долгота (Y)
1	823515.81	2430937.45
2	823507.62	2430996.52
3	823441.17	2430991.96
4	823422.45	2430976.86
5	823444.61	2430943.96
6	823474.32	2430922.64
1	823515.81	2430937.45

Общий периметр границ территории выявленного объекта культурного наследия: 270,08 м.

Площадь территории выявленного объекта культурного наследия: 4797 кв.м.



13. Графическое описание местоположения границ территории выявленного объекта культурного наследия «Поселение Сатыга 10»:



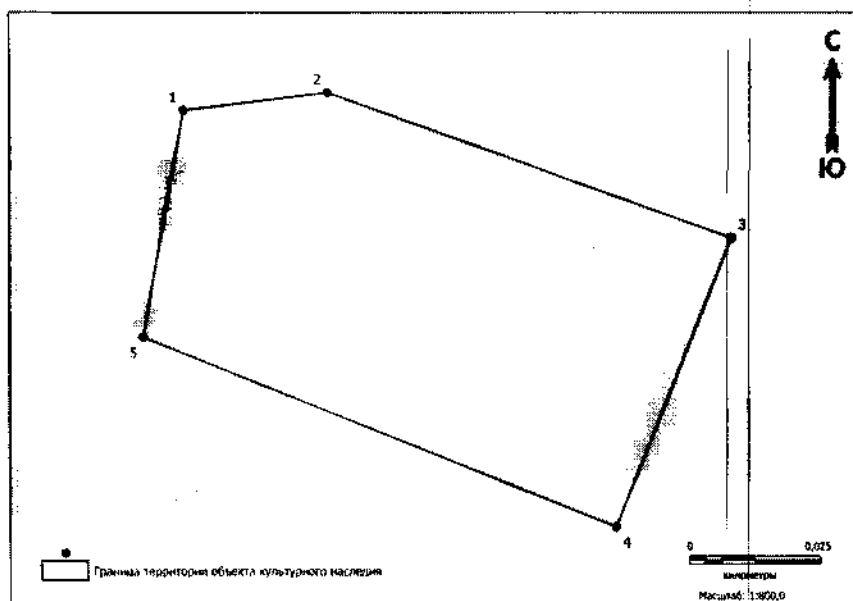
Координаты характерных точек границ территории выявленного объекта культурного наследия «Поселение Сатыга 10» в местной системе координат (МСК 86, зона 2)

№ точки	Координаты, м	
	Широта (X)	Долгота (Y)
1	823106.09	2431808.67
2	823046.60	2431870.28
3	823011.19	2431889.28
4	822998.19	2431843.99
5	823098.69	2431778.11
1	823106.09	2431808.67

Общий периметр границ территории выявленного объекта культурного наследия: 324,56 м.

Площадь территории выявленного объекта культурного наследия: 4978 кв.м.

14. Графическое описание местоположения границ территории выявленного объекта культурного наследия «Поселение Сатыга 12»:



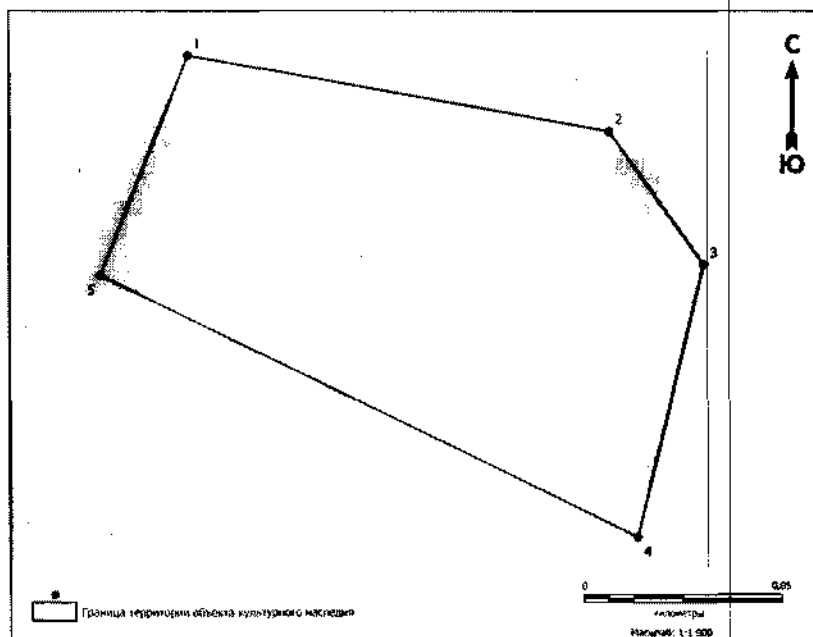
Координаты характерных точек границ территории выявленного объекта культурного наследия «Поселение Сатыга 12» в местной системе координат (МСК 86, зона 2)

№ точки	Координаты, м	
	Широта (X)	Долгота (Y)
1	822156.27	2432550.49
2	822159.56	2432577.76
3	822132.42	2432654.08
4	822077.87	2432632.16
5	822113.70	2432542.89
1	822156.27	2432550.49

Общий периметр границ территории выявленного объекта культурного наследия: 306,7 м.

Площадь территории выявленного объекта культурного наследия: 5619 кв.м.

15. Графическое описание местоположения границ территории выявленного объекта культурного наследия «Поселение Сатыга 13»:



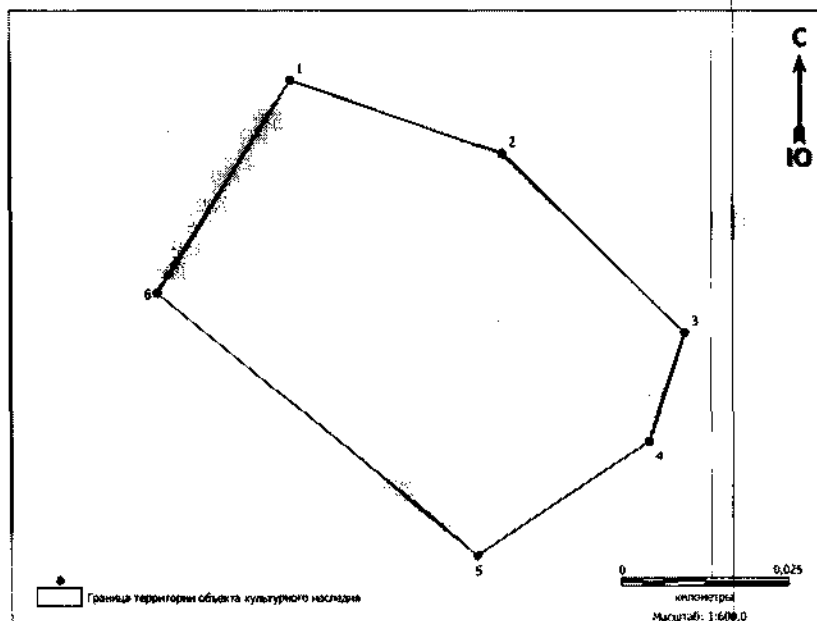
Координаты характерных точек границ территории выявленного объекта культурного наследия «Поселение Сатыга 13» в местной системе координат (МСК 86, зона 2)

№ точки	Координаты, м	
	Широта (X)	Долгота (Y)
1	822132.42	2432654.08
2	822113.71	2432759.09
3	822080.63	2432782.48
4	822012.83	2432765.88
5	822077.87	2432632.16
1	822132.42	2432654.08

Общий периметр границ территории выявленного объекта культурного наследия: 424,5 м.

Площадь территории выявленного объекта культурного наследия: 10660 кв.м.

16. Графическое описание местоположения границ территории выявленного объекта культурного наследия «Поселение Сатыга 14»:



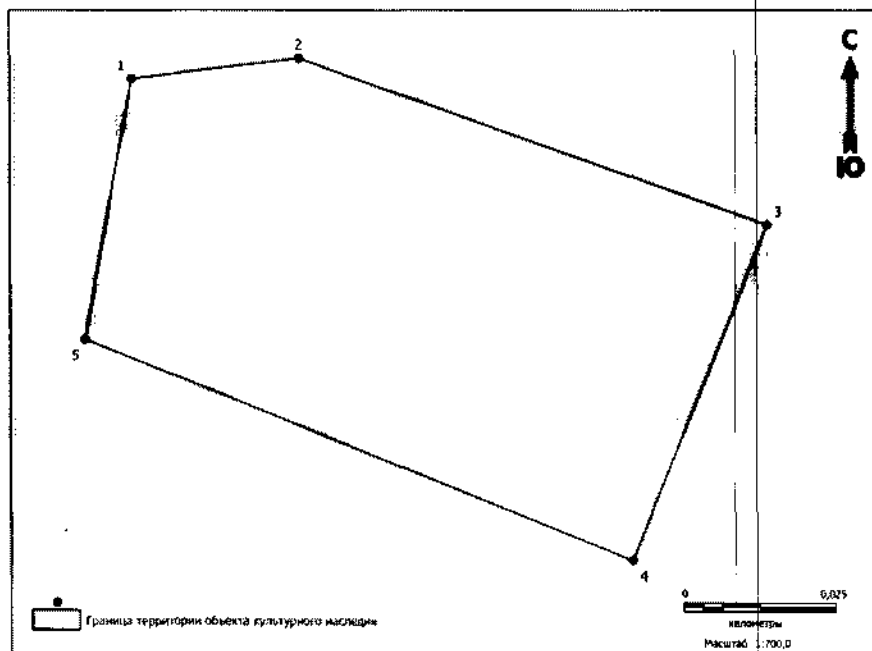
Координаты характерных точек границ территории выявленного объекта культурного наследия «Поселение Сатыга 14» в местной системе координат (МСК 86, зона 2)

№ точки	Координаты, м	
	Широта (X)	Долгота (Y)
1	822248.99	2432872.21
2	822238.08	2432903.85
3	822211.52	2432930.77
4	822195.37	2432925.45
5	822178.55	2432899.93
6	822217.46	2432852.25
1	822248.99	2432872.21

Общий периметр границ территории выявленного объекта культурного наследия: 217,7 м.

Площадь территории выявленного объекта культурного наследия: 3118 кв.м.

17. Графическое описание местоположения границ территории выявленного объекта культурного наследия «Поселение Сатыга 15»:



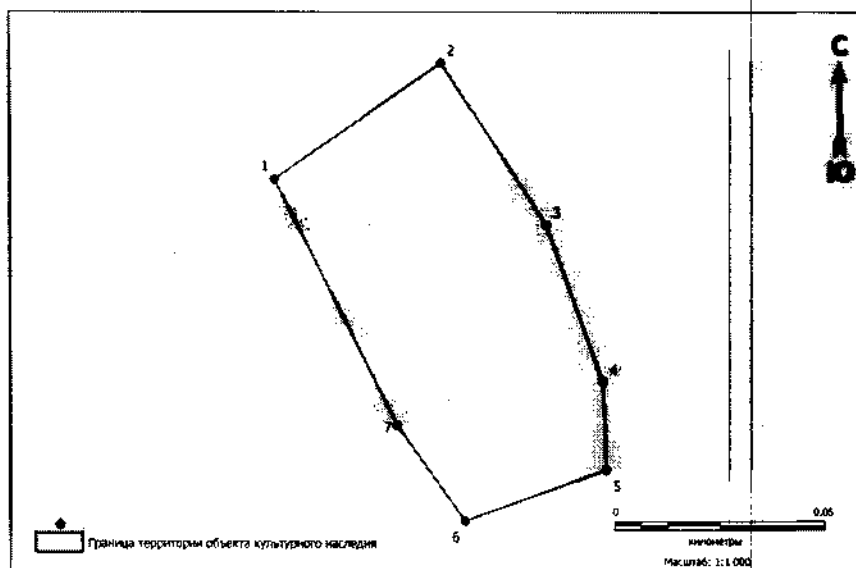
Координаты характерных точек границ территории выявленного объекта культурного наследия «Поселение Сатыга 15» в местной системе координат (МСК 86, зона 2)

№ точки	Координаты, м	
	Широта (X)	Долгота (Y)
1	822156.27	2432550.49
2	822159.56	2432577.76
3	822132.42	2432654.08
4	822077.87	2432632.16
5	822113.70	2432542.89
1	822156.27	2432550.49

Общий периметр границ территории выявленного объекта культурного наследия: 306,7 м.

Площадь территории выявленного объекта культурного наследия: 5619 кв.м.

18. Графическое описание местоположения границ территории выявленного объекта культурного наследия «Сатыга 15а, поселение»:



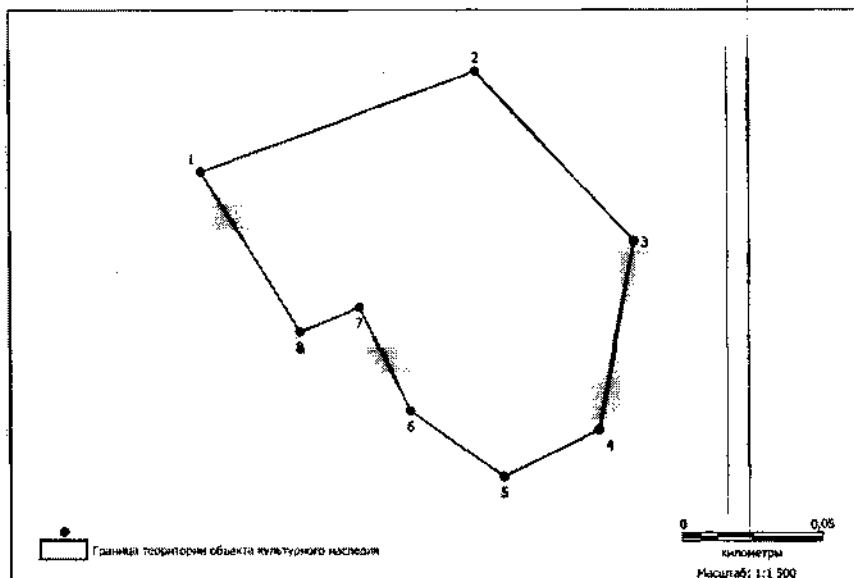
Координаты характерных точек границ территории выявленного объекта культурного наследия «Сатыга 15а, поселение» в местной системе координат (МСК 86, зона 2)

№ точки	Координаты, м	
	Широта (X)	Долгота (Y)
1	821371,79	2436829,82
2	821399,19	2436869,38
3	821360,97	2436893,99
4	821323,99	2436907,20
5	821303,61	2436908,01
6	821291,70	2436874,68
7	821314,03	2436858,69
1	821371,79	2436829,82

Общий периметр границ территории выявленного объекта культурного наследия: 280,68 м.

Площадь территории выявленного объекта культурного наследия: 4719 кв.м.

19. Графическое описание местоположения границ территории выявленного объекта культурного наследия «Могильник Сатыга 16»:



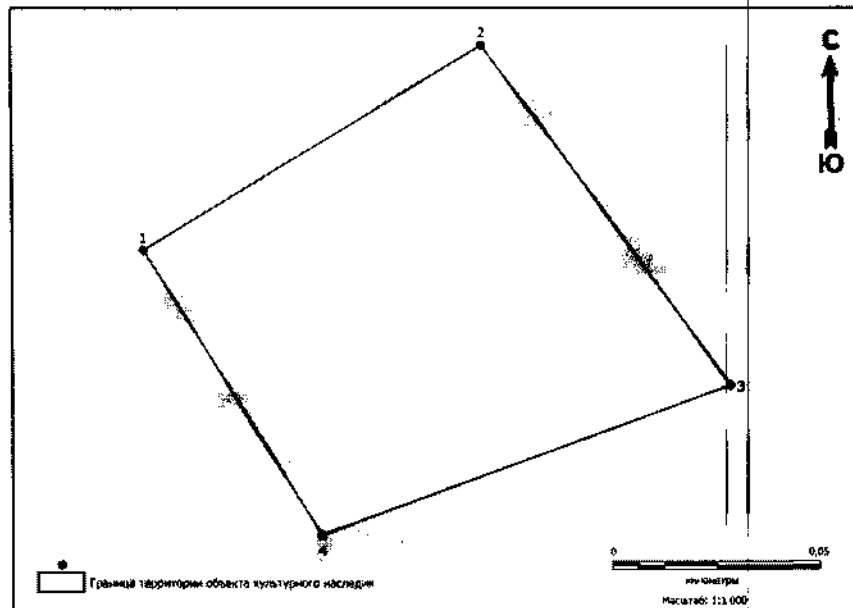
Координаты характерных точек границ территории выявленного объекта культурного наследия «Могильник Сатыга 16» в местной системе координат (МСК 86, зона 2)

№ точки	Координаты, м	
	Широта (X)	Долгота (Y)
1	821572,58	2436723,25
2	821608,21	2436820,86
3	821547,84	2436876,79
4	821481,49	2436864,44
5	821465,17	2436830,45
6	821488,15	2436797,39
7	821524,38	2436779,40
8	821515,86	2436758,27
1	821572,58	2436723,25

Общий периметр границ территории выявленного объекта культурного наследия: 461,6 м.

Площадь территории выявленного объекта культурного наследия: 12598 кв.м.

20. Графическое описание местоположения границ территории выявленного объекта культурного наследия «Сатыга 1ба, стоянка»:



Координаты характерных точек границ территории выявленного объекта культурного наследия «Сатыга 1ба, стоянка» в местной системе координат (МСК 86, зона 2)

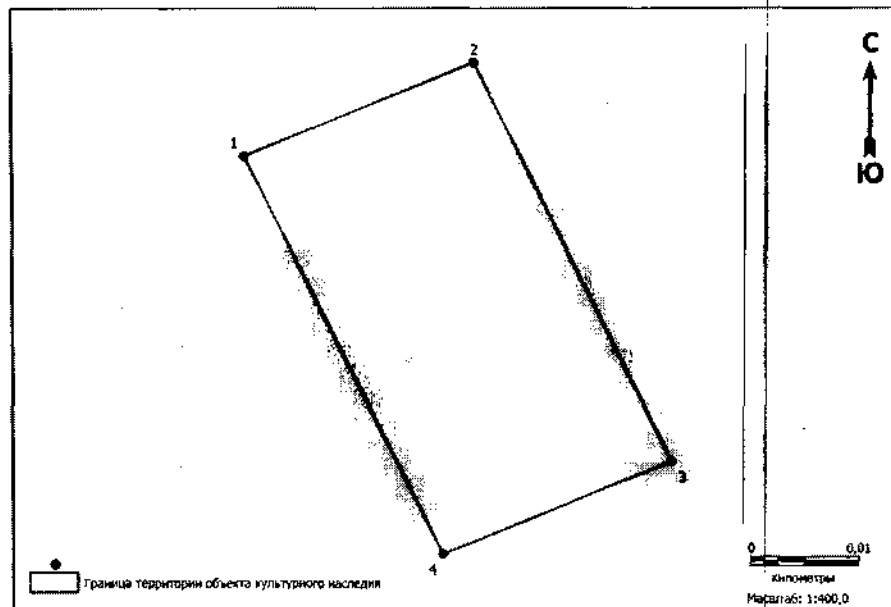
№ точки	Координаты, м	
	Широта (X)	Долгота (Y)
1	821639,99	2436680,76
2	821689,05	2436761,80
3	821608,21	2436820,86
4	821572,58	2436723,25
1	821639,99	2436680,76

Общий периметр границ территории выявленного объекта культурного наследия: 378,4 м.

Площадь территории выявленного объекта культурного наследия: 8771 кв.м.



21. Графическое описание местоположения границ территории выявленного объекта культурного наследия «Сатыга 16б, поселение»:



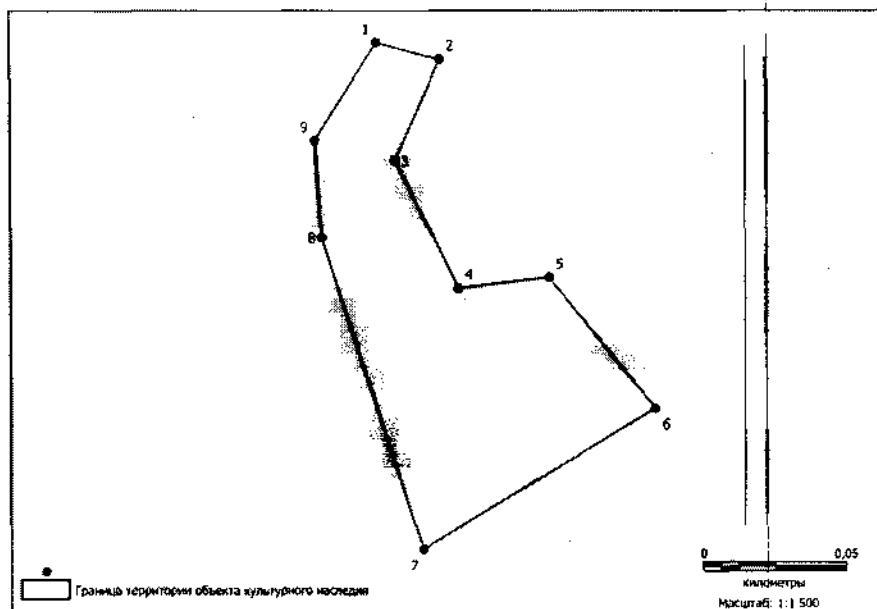
Координаты характерных точек границ территории выявленного объекта культурного наследия «Сатыга 16б, поселение» в местной системе координат (МСК 86, зона 2)

№ точки	Координаты, м	
	Широта (X)	Долгота (Y)
1	821515,86	2436758,27
2	821524,38	2436779,40
3	821488,15	2436797,39
4	821479,68	2436776,37
1	821515,86	2436758,27

Общий периметр границ территории выявленного объекта культурного наследия: 126,3 м.

Площадь территории выявленного объекта культурного наследия: 916 кв.м.

22. Графическое описание местоположения границ территории выявленного объекта культурного наследия «Сатыга 1бг, стоянка»:



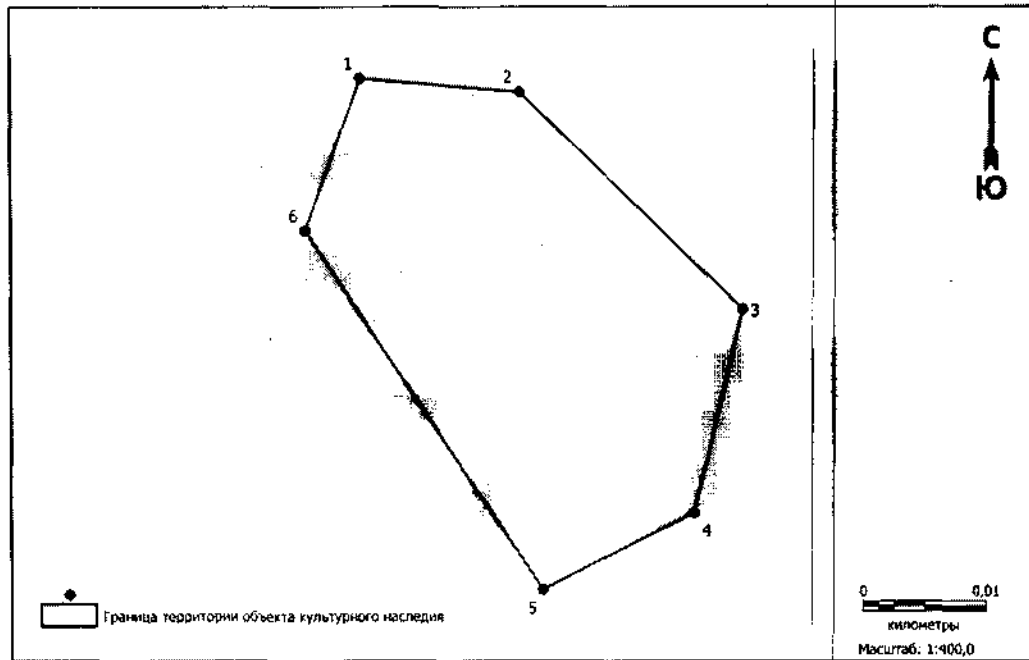
Координаты характерных точек границ территории выявленного объекта культурного наследия «Сатыга 1бг, стоянка» в местной системе координат (МСК 86, зона 2)

№ точки	Координаты, м	
	Широта (X)	Долгота (Y)
1	821815,46	2436665,06
2	821809,57	2436687,10
3	821774,49	2436671,37
4	821730,49	2436693,35
5	821734,31	2436724,94
6	821689,05	2436761,80
7	821639,99	2436680,76
8	821747,89	2436645,61
9	821781,37	2436643,30
1	821815,46	2436665,06

Общий периметр границ территории выявленного объекта культурного наследия: 482,9 м.

Площадь территории выявленного объекта культурного наследия: 8721 кв.м.

23. Графическое описание местоположения границ территории выявленного объекта культурного наследия «Городище Сатыга 17»:



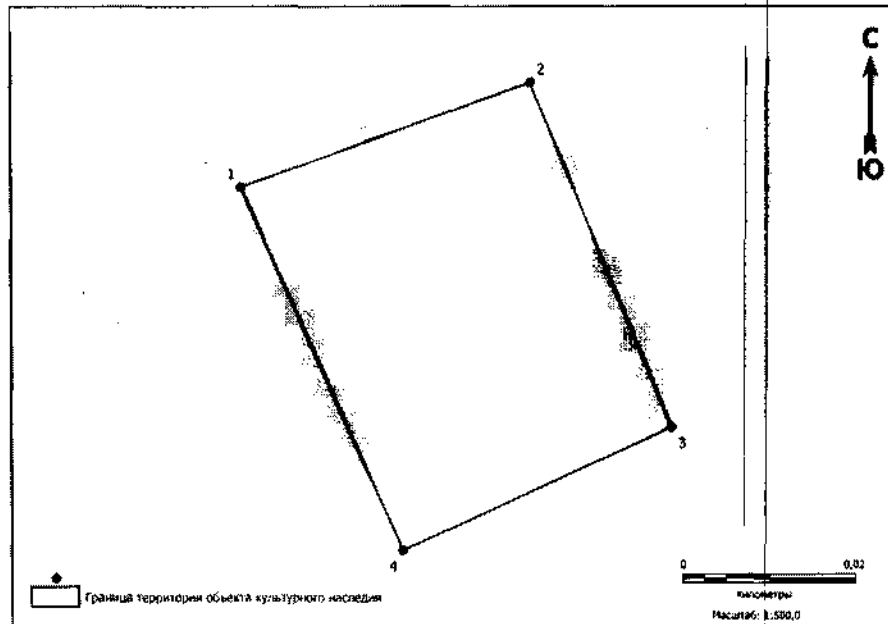
Координаты характерных точек границ территории выявленного объекта культурного наследия «Городище Сатыга 17» в местной системе координат (МСК 86, зона 2)

№ точки	Координаты, м	
	Широта (X)	Долгота (Y)
1	821173.32	2436948.04
2	821172.24	2436960.75
3	821155.08	2436978.56
4	821138.96	2436974.57
5	821132.83	2436962.47
6	821161.28	2436943.60
1	821173.32	2436948.04

Общий периметр границ территории выявленного объекта культурного наследия: 114,8 м.

Площадь территории выявленного объекта культурного наследия: 848 кв.м.

24. Графическое описание местоположения границ территории выявленного объекта культурного наследия «Сатыга 176, поселение»:



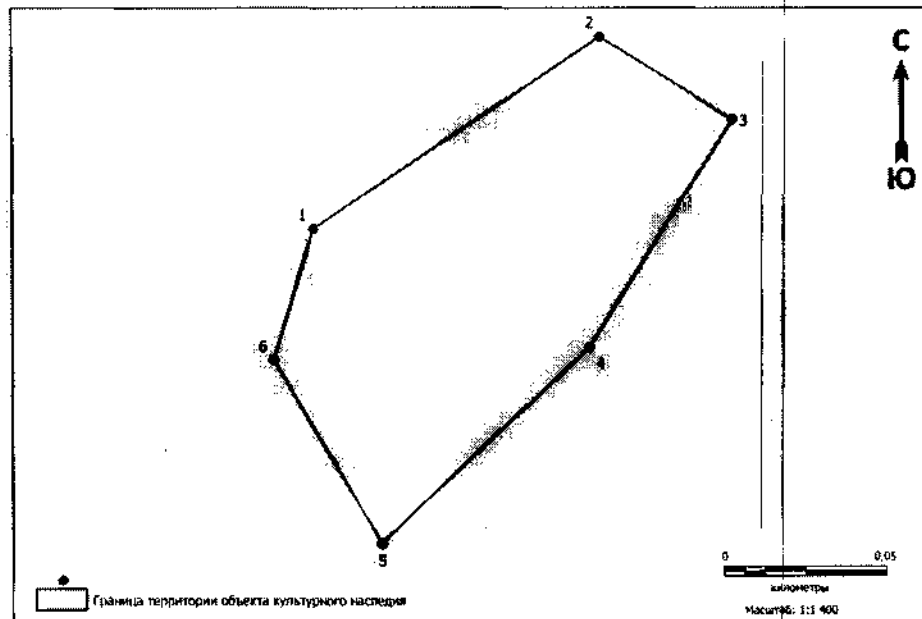
Координаты характерных точек границ территории выявленного объекта культурного наследия «Сатыга 176, поселение» в местной системе координат (МСК 86, зона 2)

№ точки	Координаты, м	
	Широта (X)	Долгота (Y)
1	821291.70	2436874.68
2	821303.61	2436908.02
3	821264.38	2436924.05
4	821250.20	2436893.19
1	821291.70	2436874.68

Общий периметр границ территории выявленного объекта культурного наследия: 157,2 м.

Площадь территории выявленного объекта культурного наследия: 1503 кв.м.

25. Графическое описание местоположения границ территории выявленного объекта культурного наследия «Поселение Сатыга 18»:



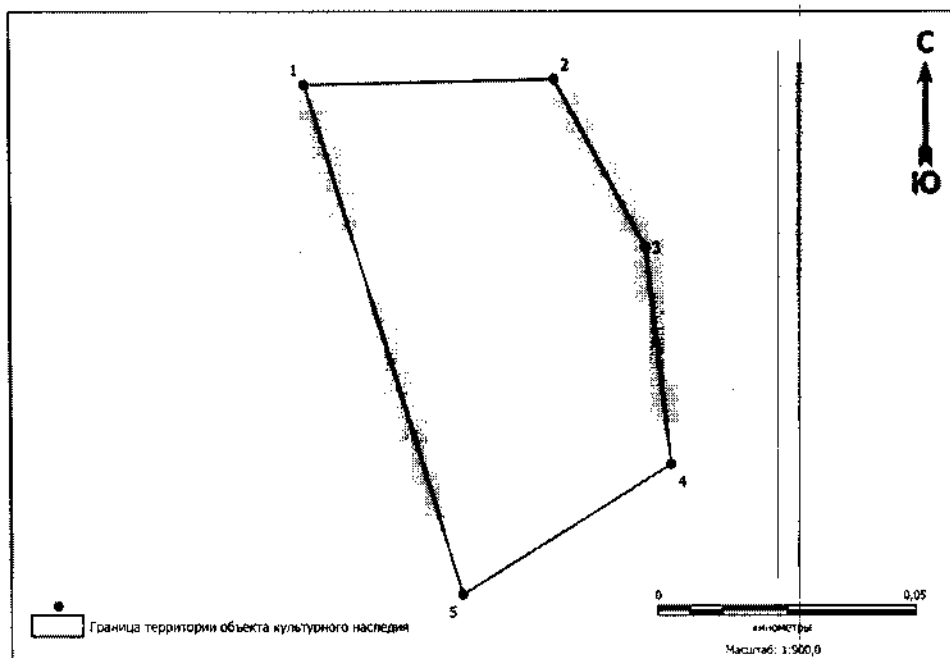
Координаты характерных точек границ территории выявленного объекта культурного наследия «Поселение Сатыга 18» в местной системе координат (МСК 86, зона 2)

№ точки	Координаты, м	
	Широта (X)	Долгота (Y)
1	823467.80	2437442.33
2	823525.79	2437529.90
3	823500.79	2437569.93
4	823432.01	2437526.17
5	823372.41	2437462.88
6	823428.14	2437430.13
1	823467.80	2437442.33

Общий периметр границ территории выявленного объекта культурного наследия: 426.82 м.

Площадь территории выявленного объекта культурного наследия: 10542 кв.м.

26. Графическое описание местоположения границ территории выявленного объекта культурного наследия «Поселение Сатыга 19»:



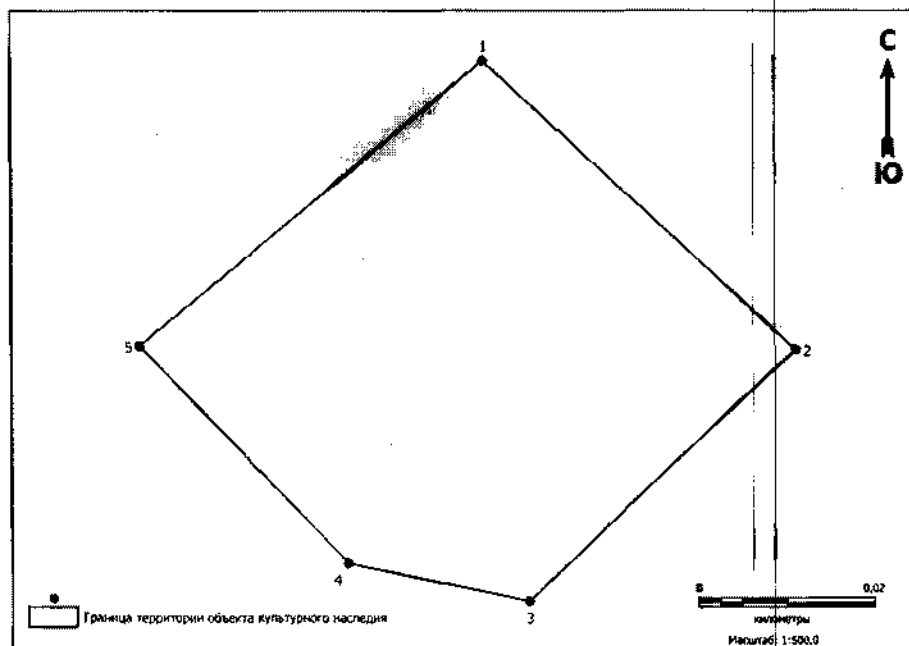
Координаты характерных точек границ территории выявленного объекта культурного наследия «Поселение Сатыга 19» в местной системе координат (МСК 86, зона 2)

№ точки	Координаты, м	
	Широта (X)	Долгота (Y)
1	825508.27	2437589.61
2	825509.35	2437637.51
3	825477.34	2437654.81
4	825435.71	2437659.54
5	825411.03	2437619.58
1	825508.27	2437589.61

Общий периметр границ территории выявленного объекта культурного наследия: 274,9 м.

Площадь территории выявленного объекта культурного наследия: 4372 кв.м.

27. Графическое описание местоположения границ территории выявленного объекта культурного наследия «Поселение Сатыга 20»:



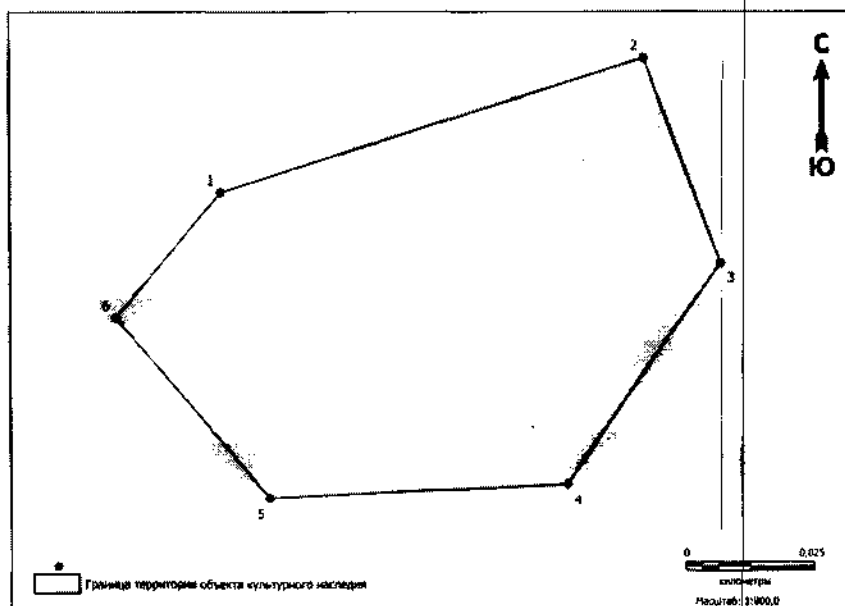
Координаты характерных точек границ территории выявленного объекта культурного наследия «Поселение Сатыга 20» в местной системе координат (МСК 86, зона 2)

№ точки	Координаты, м	
	Широта (X)	Долгота (Y)
1	826031.04	2437459.88
2	825998.77	2437494.76
3	825970.75	2437464.91
4	825974.95	2437444.55
5	825999.11	2437421.23
1	826031.04	2437459.88

Общий периметр границ территории выявленного объекта культурного наследия: 192,96 м.

Площадь территории выявленного объекта культурного наследия: 2413 кв.м.

28. Графическое описание местоположения границ территории выявленного объекта культурного наследия «Поселение Сатыга 21»:



Координаты характерных точек границ территории выявленного объекта культурного наследия «Поселение Сатыга 21» в местной системе координат (МСК 86, зона 2)

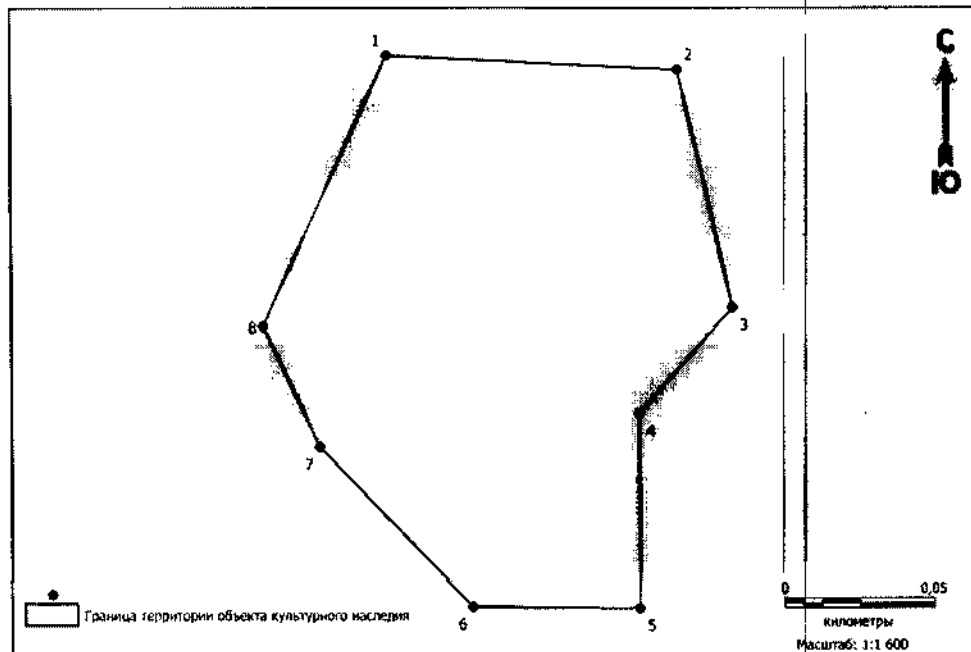
№ точки	Координаты, м	
	Широта (X)	Долгота (Y)
1	823835.33	2436929.16
2	823861.18	2437011.11
3	823821.73	2437025.70
4	823779.16	2436996.09
5	823776.54	2436938.37
6	823811.10	2436908.79
1	823835.33	2436929.16

Общий периметр границ территории выявленного объекта культурного наследия: 314,4 м.

Площадь территории выявленного объекта культурного наследия: 6460 кв.м.



29. Графическое описание местоположения границ территории выявленного объекта культурного наследия «Поселение Сатыга 22»:



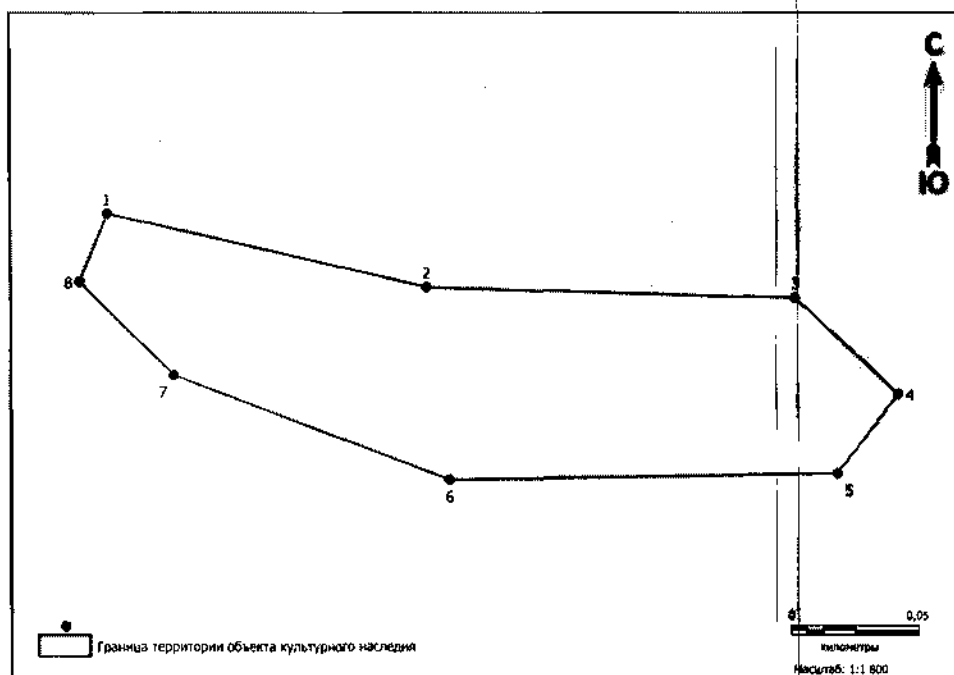
Координаты характерных точек границ территории выявленного объекта культурного наследия «Поселение Сатыга 22» в местной системе координат (МСК 86, зона 2)

№ точки	Координаты, м	
	Широта (X)	Долгота (Y)
1	823045.83	2437500.12
2	823041.11	2437597.58
3	822961.55	2437615.59
4	822926.30	2437584.35
5	822861.90	2437584.52
6	822862.20	2437528.51
7	822915.24	2437477.14
8	822955.28	2437458.27
1	823045.83	2437500.12

Общий периметр границ территории выявленного объекта культурного наследия: 564,5 м.

Площадь территории выявленного объекта культурного наследия: 20683 кв.м.

30. Графическое описание местоположения границ территории выявленного объекта культурного наследия «Стоянка Сатыга 23»:



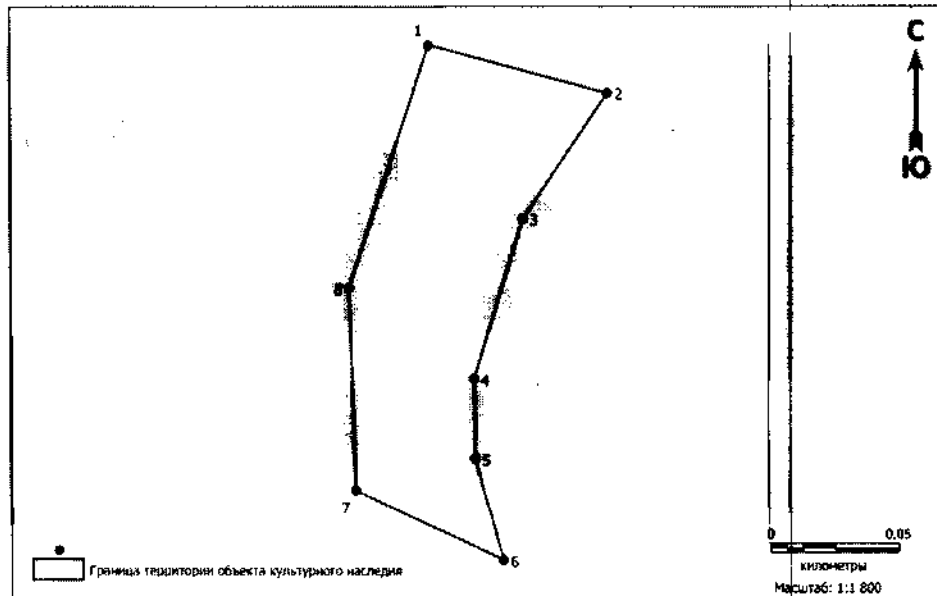
Координаты характерных точек границ территории выявленного объекта культурного наследия «Стоянка Сатыга 23» в местной системе координат (МСК 86, зона 2)

№ точки	Координаты, м	
	Широта (X)	Долгота (Y)
1	821016,95	2437534,98
2	820988,73	2437657,32
3	820984,63	2437798,61
4	820948,09	2437838,29
5	820917,99	2437814,60
6	820915,61	2437665,79
7	820955,25	2437560,14
8	820990,98	2437524,25
1	821016,95	2437534,98

Общий периметр границ территории выявленного объекта культурного наследия: 699,5 м.

Площадь территории выявленного объекта культурного наследия: 18926 кв.м.

31. Графическое описание местоположения границ территории выявленного объекта культурного наследия «Поселение Сатыга 25»:



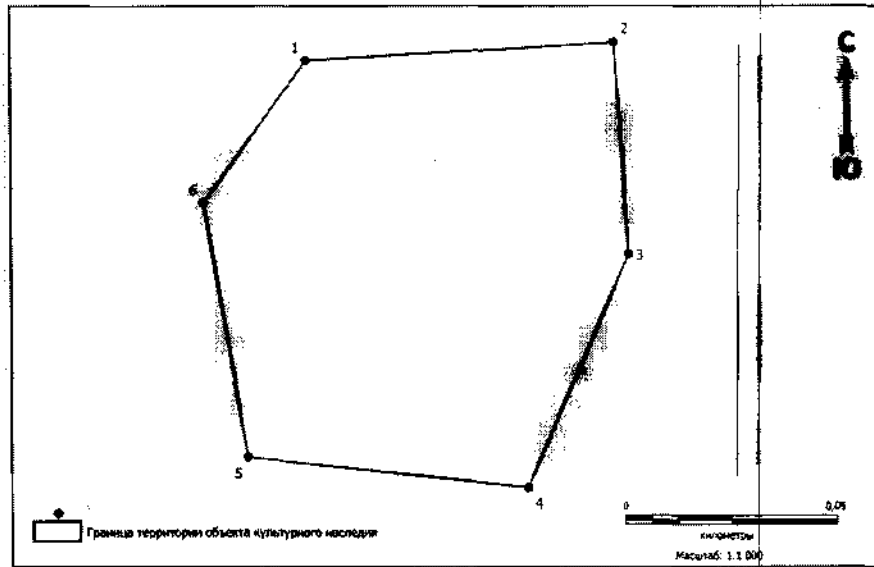
Координаты характерных точек границ территории выявленного объекта культурного наследия «Поселение Сатыга 25» в местной системе координат (МСК 86, зона 2)

№ точки	Координаты, м	
	Широта (X)	Долгота (Y)
1	822752.36	2436714.54
2	822733.36	2436784.67
3	822684.00	2436751.35
4	822622.03	2436731.92
5	822591.19	2436732.24
6	822551.65	2436742.99
7	822578.82	2436685.25
8	822657.28	2436682.81
1	822752.36	2436714.54

Общий периметр границ территории выявленного объекта культурного наследия: 511,5 м.

Площадь территории выявленного объекта культурного наследия: 10352 кв.м.

32. Графическое описание местоположения границ территории выявленного объекта культурного наследия «Поселение Сатыга 26»:



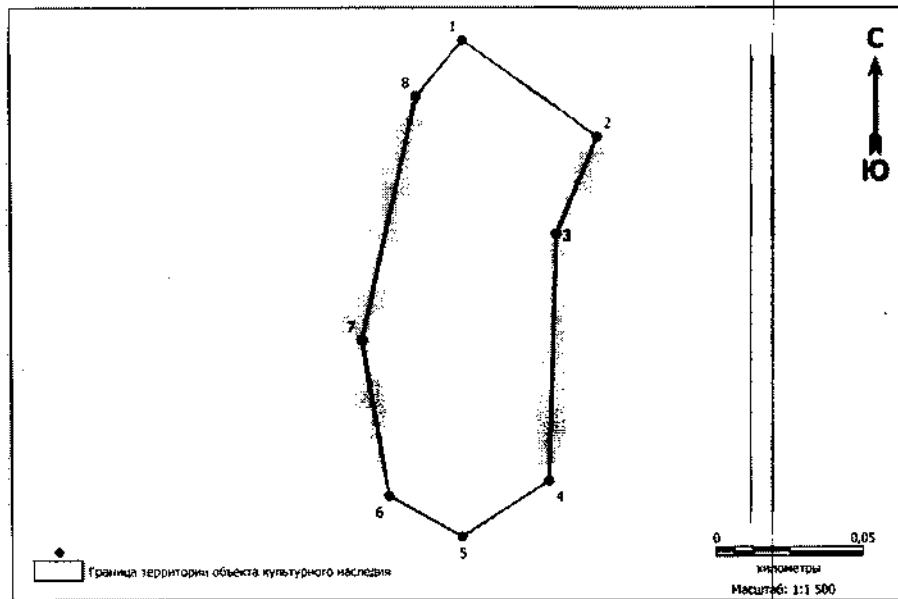
Координаты характерных точек границ территории выявленного объекта культурного наследия «Поселение Сатыга 26» в местной системе координат (МСК 86, зона 2)

№ точки	Координаты, м	
	Широта (X)	Долгота (Y)
1	825592.06	2430475.48
2	825596.22	2430547.65
3	825546.85	2430550.98
4	825492.67	2430527.26
5	825499.73	2430461.55
6	825558.68	2430451.40
1	825592.06	2430475.48

Общий периметр границ территории выявленного объекта культурного наследия: 348 м.

Площадь территории выявленного объекта культурного наследия: 8332 кв.м.

33. Графическое описание местоположения границ территории выявленного объекта культурного наследия «Поселение Сатыга 27»:



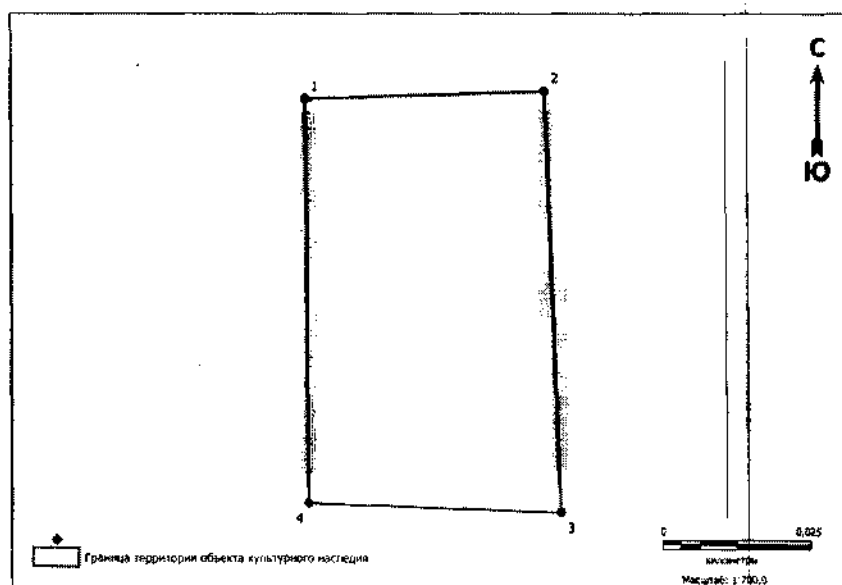
Координаты характерных точек границ территории выявленного объекта культурного наследия «Поселение Сатыга 27» в местной системе координат (МСК 86, зона 2)

№ точки	Координаты, м	
	Широта (X)	Долгота (Y)
1	825771.99	2430758.37
2	825739.49	2430803.62
3	825706.58	2430789.71
4	825624.31	2430786.81
5	825605.55	2430757.36
6	825619.22	2430732.59
7	825671.43	2430723.73
8	825753.03	2430742.54
1	825771.99	2430758.37

Общий периметр границ территории выявленного объекта культурного наследия: 398.4 м.

Площадь территории выявленного объекта культурного наследия: 8682 кв.м.

34. Графическое описание местоположения границ территории выявленного объекта культурного наследия «Поселение Сатыга 28»:



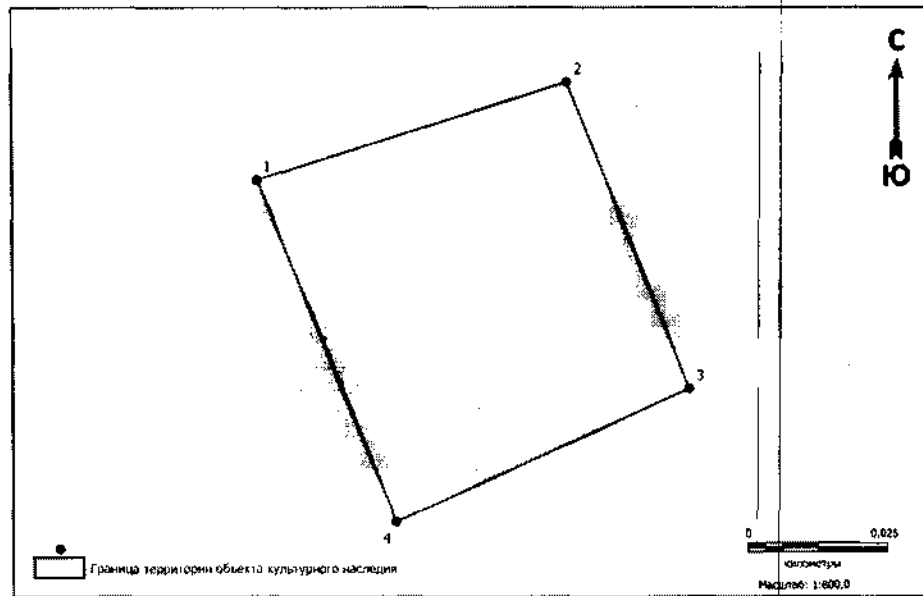
Координаты характерных точек границ территории выявленного объекта культурного наследия «Поселение Сатыга 28» в местной системе координат (МСК 86, зона 2)

№ точки	Координаты, м	
	Широта (X)	Долгота (Y)
1	826956.69	2430255.58
2	826957.95	2430295.72
3	826887.82	2430298.34
4	826889.34	2430255.98
1	826956.69	2430255.58

Общий периметр границ территории выявленного объекта культурного наследия: 220 м.

Площадь территории выявленного объекта культурного наследия: 2835 кв.м.

35. Графическое описание местоположения границ территории выявленного объекта культурного наследия «Поселение Сатыга 29»:



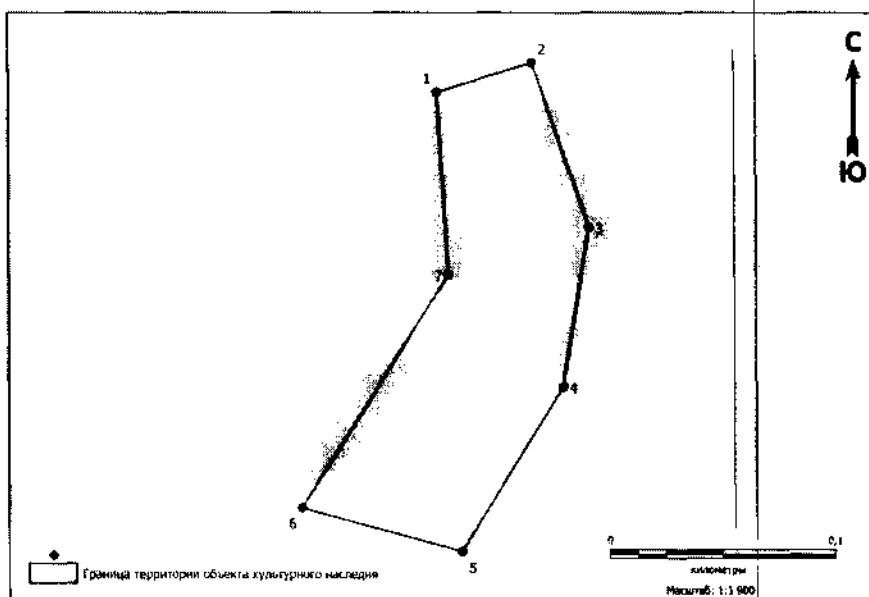
Координаты характерных точек границ территории выявленного объекта культурного наследия «Поселение Сатыга 29» в местной системе координат (МСК 86, зона 2)

№ точки	Координаты, м	
	Широта (X)	Долгота (Y)
1	821804,22	2436884,73
2	821821,39	2436939,81
3	821767,64	2436961,31
4	821744,18	2436909,26
1	821804,22	2436884,73

Общий периметр границ территории выявленного объекта культурного наследия: 237,5 м.

Площадь территории выявленного объекта культурного наследия: 3515 кв.м.

36. Графическое описание местоположения границ территории выявленного объекта культурного наследия «Поселение Сатыга 30»:



Координаты характерных точек границ территории выявленного объекта культурного наследия «Поселение Сатыга 30» в местной системе координат (МСК 86, зона 2)

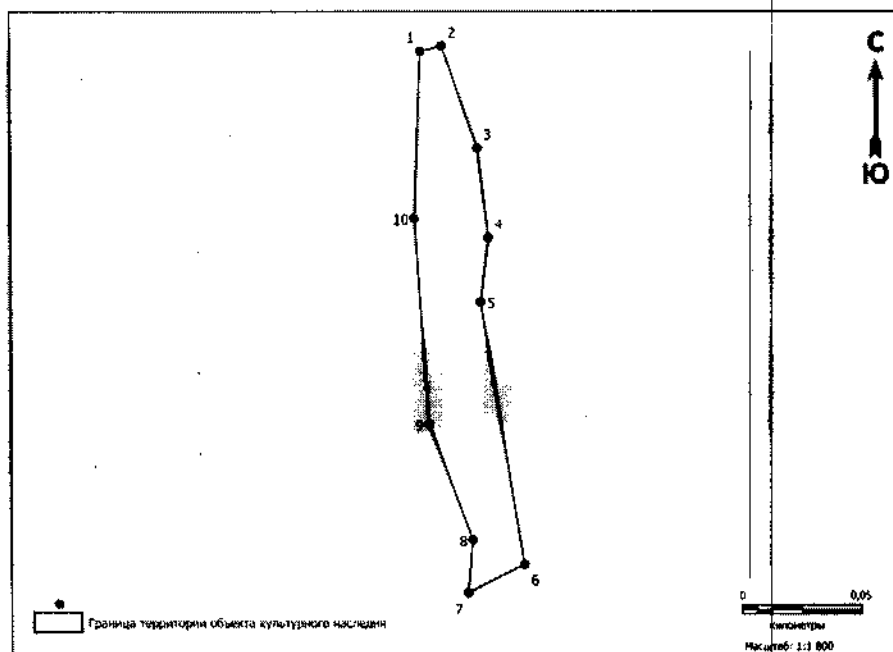
№ точки	Координаты, м	
	Широта (X)	Долгота (Y)
1	822932.85	2436774.06
2	822945.60	2436815.76
3	822874.23	2436840.55
4	822805.18	2436829.13
5	822733.36	2436784.67
6	822752.36	2436714.54
7	822853.94	2436779.07
1	822932.85	2436774.06

Общий периметр границ территории выявленного объекта культурного наследия: 545,7 м.

Площадь территории выявленного объекта культурного наследия: 13186 кв.м.



37. Графическое описание местоположения границ территории выявленного объекта культурного наследия «Сатыга 33, поселение»:



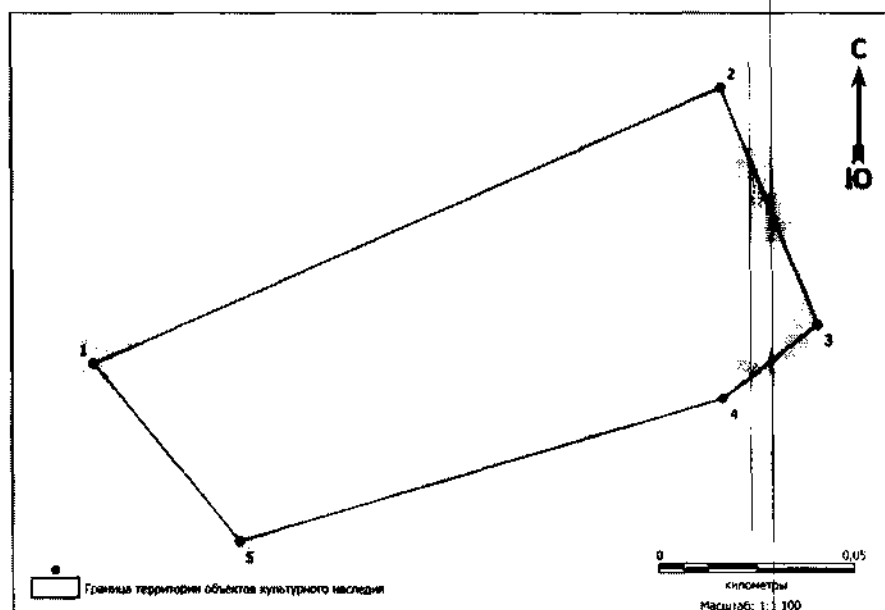
Координаты характерных точек границ территории выявленного объекта культурного наследия «Сатыга 33, поселение» в местной системе координат (МСК 86, зона 2)

№ точки	Координаты, м	
	Широта (X)	Долгота (Y)
1	831031,52	2430144,74
2	831033,75	2430153,53
3	830992,23	2430168,05
4	830955,92	2430172,51
5	830 929,65	2430169,22
6	830822,33	2430186,69
7	830810,59	2430163,58
8	830832,36	2430165,57
9	830879,75	2430147,76
10	830 963,60	2430142,05
1	831031,52	2430144,74

Общий периметр границ территории выявленного объекта культурного наследия: 475,3 м.

Площадь территории выявленного объекта культурного наследия: 5272,9 кв.м.

38. Графическое описание местоположения границ территории выявленного объекта культурного наследия «Сатыга 34, поселение»:



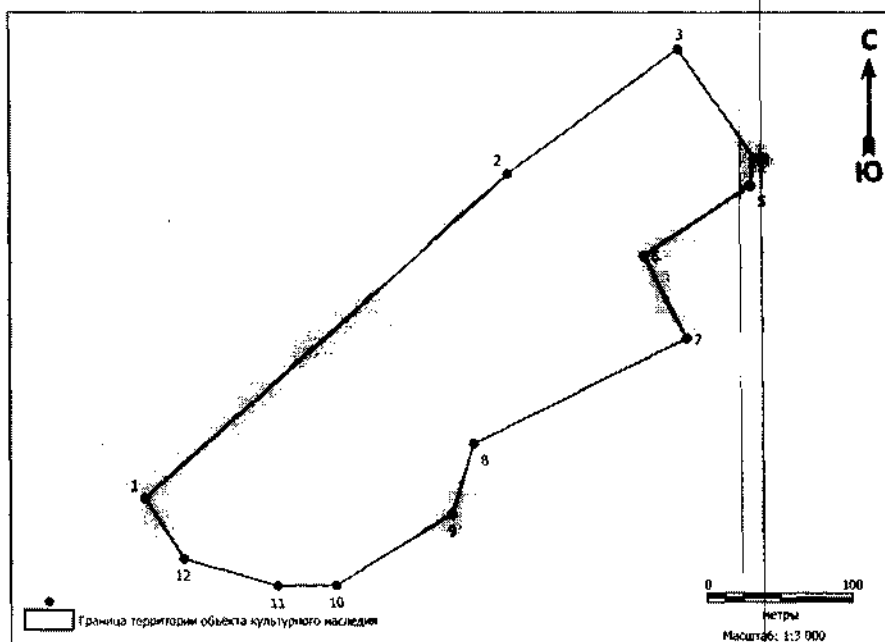
Координаты характерных точек границ территории выявленного объекта культурного наследия «Сатыга 34, поселение» в местной системе координат (МСК 86, зона 2)

№ точки	Координаты, м	
	Широта (X)	Долгота (Y)
1	821734,31	2436724,94
2	821804,22	2436884,74
3	821744,18	2436909,26
4	821725,44	2436884,97
5	821689,10	2436761,78
1	821734,31	2436724,94

Общий периметр границ территории выявленного объекта культурного наследия: 456,7 м.

Площадь территории выявленного объекта культурного наследия: 10717 кв.м.

39. Графическое описание местоположения границ территории выявленного объекта культурного наследия «Поселение Сотник 3»:



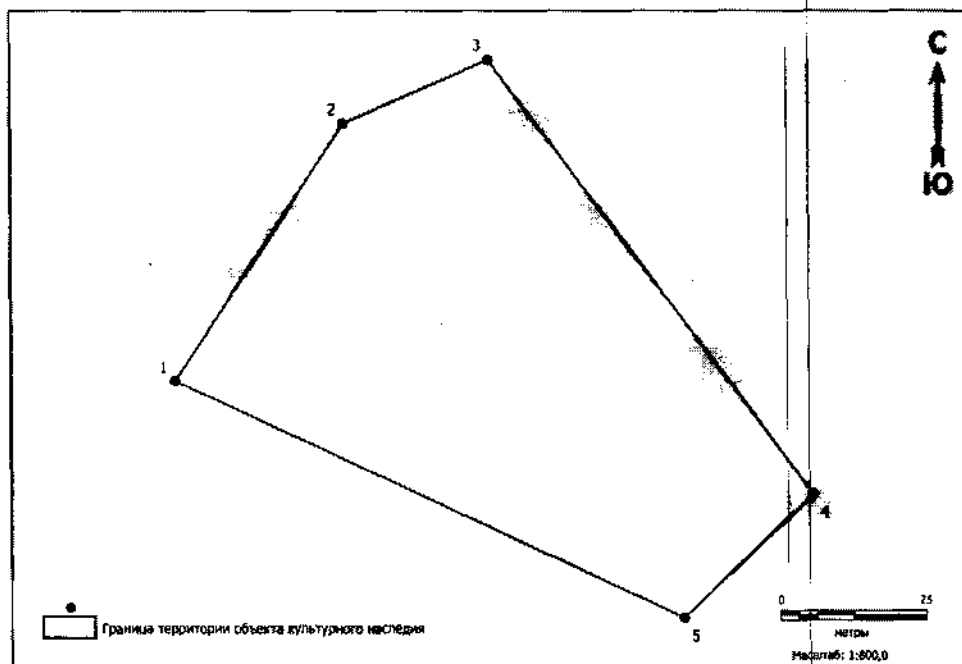
Координаты характерных точек границ территории выявленного объекта культурного наследия «Поселение Сотник 3» в местной системе координат (МСК 86, зона 2)

№ точки	Координаты, м	
	Широта (X)	Долгота (Y)
1	784685.4706	2506789.5677
2	784906.9674	2507038.4118
3	784992.0627	2507155.4644
4	784918.0767	2507207.1423
5	784899.2001	2507204.1255
6	784851.4319	2507131.5828
7	784794.9624	2507160.4665
8	784722.5043	2507014.8602
9	784674.9081	2506999.7484
10	784626.7013	2506920.2411
11	784626.4108	2506880.0323
12	784644.6454	2506815.6104
1	784685.4706	2506789.5677

Общий периметр границ территории выявленного объекта культурного наследия: 1195 м.

Площадь территории выявленного объекта культурного наследия: 59592 кв.м.

40. Графическое описание местоположения границ территории выявленного объекта культурного наследия «Городище Старокладбищенское (Леушинское)»:



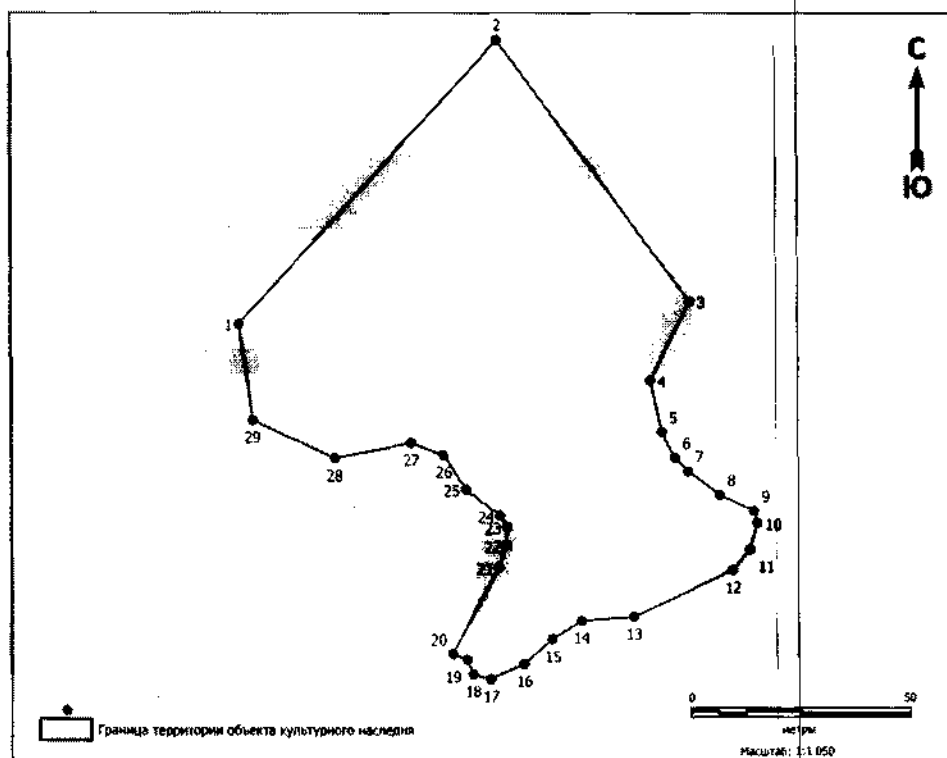
Координаты характерных точек границ территории выявленного объекта культурного наследия «Городище Старокладбищенское (Леушинское)» в местной системе координат (МСК 86, зона 2)

№ точки	Координаты, м	
	Широта (X)	Долгота (Y)
1	800704,91	2484267,52
2	800748,27	2484295,97
3	800759,03	2484320,41
4	800686,00	2484374,86
5	800665,42	2484353,18
1	800704,91	2484267,52

Общий периметр границ территории выявленного объекта культурного наследия: 293,9 м.

Площадь территории выявленного объекта культурного наследия: 5090,5 кв.м.

41. Графическое описание местоположения границ территории выявленного объекта культурного наследия «Стоянка Сумпанья 3»:



Координаты характерных точек границ территории выявленного объекта культурного наследия «Стоянка Сумпанья 3» в местной системе координат (МСК 86, зона 2)

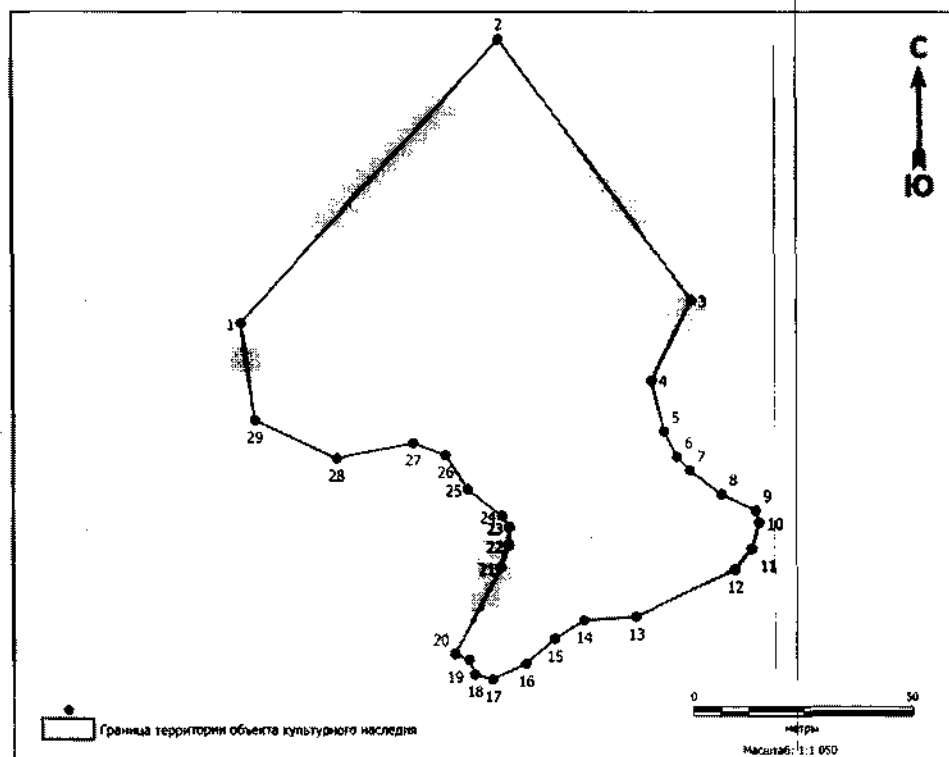
№ точки	Координаты, м	
	Широта (X)	Долгота (Y)
1	819380.38	2434289.01
2	819444.25	2434347.36
3	819385.43	2434390.54
4	819367.60	2434381.69
5	819356.16	2434384.35
6	819350.45	2434387.30
7	819347.46	2434390.16
8	819342.17	2434397.24
9	819338.63	2434404.97
10	819335.97	2434405.71
11	819330.12	2434404.12
12	819325.40	2434400.13
13	819315.01	2434377.96
14	819314.17	2434366.16
15	819310.01	2434359.60
16	819304.41	2434353.11

17	819301.05	2434345.60
18	819302.18	2434341.60
19	819305.41	2434340.29
20	819306.69	2434337.11
21	819325.95	2434347.49
22	819330.88	2434349.31
23	819334.94	2434349.40
24	819337.49	2434347.82
25	819343.34	2434340.08
26	819350.95	2434335.12
27	819353.63	2434327.80
28	819350.26	2434310.50
29	819358.73	2434292.14
1	819380.38	2434289.01

Общий периметр границ территории выявленного объекта культурного наследия: 425,3 м.

Площадь территории выявленного объекта культурного наследия: 10032 кв.м.

42. Графическое описание местоположения границ территории выявленного объекта культурного наследия «Стоянка Сумпанья 3/а»:



Координаты характерных точек границ территории выявленного объекта культурного наследия «Стоянка Сумпанья 3/а» в местной системе координат (МСК 86, зона 2)

№ точки	Координаты, м	
	Широта (X)	Долгота (Y)
1	819380.38	2434289.01
2	819444.25	2434347.36
3	819385.43	2434390.54
4	819367.60	2434381.69
5	819356.16	2434384.35
6	819350.45	2434387.30
7	819347.46	2434390.16
8	819342.17	2434397.24
9	819338.63	2434404.97
10	819335.97	2434405.71
11	819330.12	2434404.12
12	819325.40	2434400.13
13	819315.01	2434377.96
14	819314.17	2434366.16
15	819310.01	2434359.60
16	819304.41	2434353.11

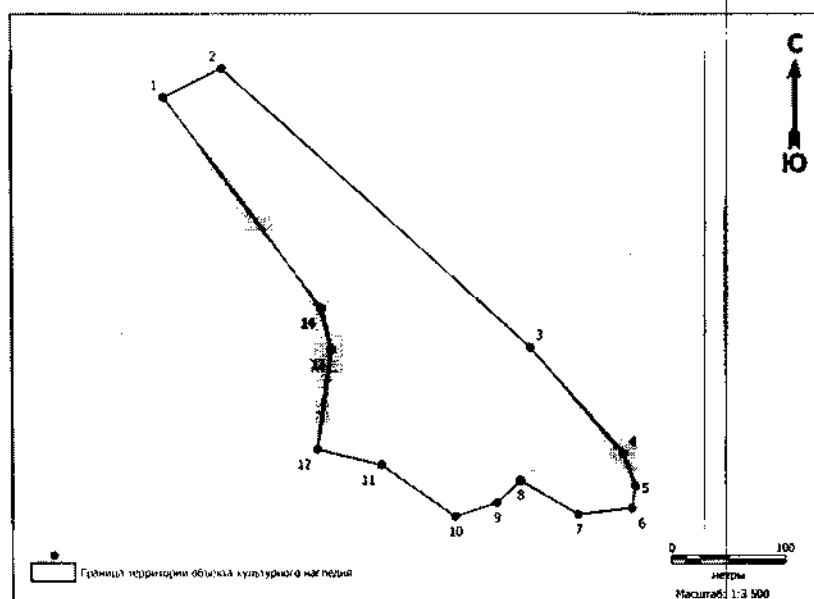
17	819301.05	2434345.60
18	819302.18	2434341.60
19	819305.41	2434340.29
20	819306.69	2434337.11
21	819325.95	2434347.49
22	819330.88	2434349.31
23	819334.94	2434349.40
24	819337.49	2434347.82
25	819343.34	2434340.08
26	819350.95	2434335.12
27	819353.63	2434327.80
28	819350.26	2434310.50
29	819358.73	2434292.14
1	819380.38	2434289.01

Общий периметр границ территории выявленного объекта культурного наследия: 425,3 м.

Площадь территории выявленного объекта культурного наследия: 10032 кв.м.



43. Графическое описание местоположения границ территории выявленного объекта культурного наследия «Стоянка Сумпанья 4»:



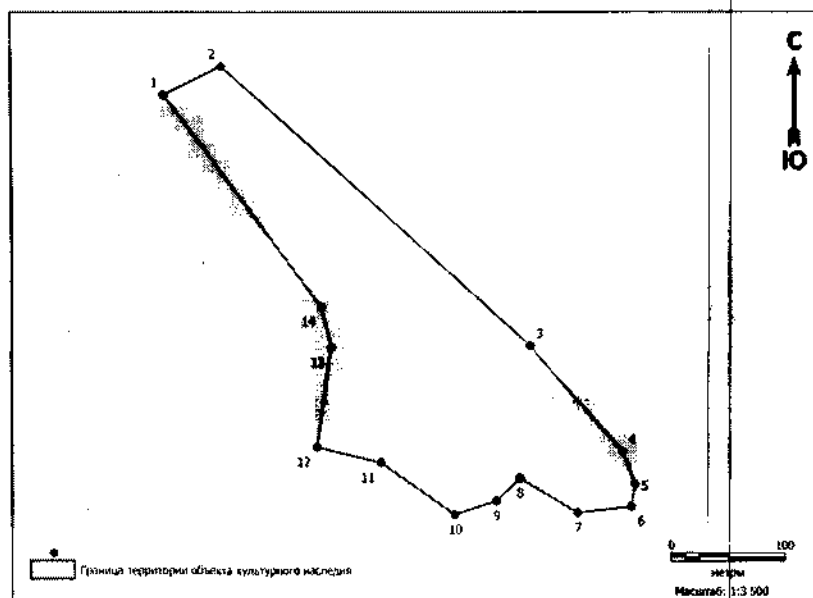
Координаты характерных точек границ территории выявленного объекта культурного наследия «Стоянка Сумпанья 4» в местной системе координат (МСК 86, зона 2)

№ точки	Координаты, м	
	Широта (X)	Долгота (Y)
1	819932.21	2434385.37
2	819957.44	2434436.23
3	819715.04	2434705.98
4	819623.06	2434786.54
5	819594.52	2434797.20
6	819575.35	2434794.03
7	819569.87	2434747.36
8	819599.64	2434696.65
9	819580.07	2434676.12
10	819568.18	2434639.61
11	819613.20	2434575.08
12	819626.78	2434519.04
13	819713.16	2434531.52
14	819748.60	2434522.81
1	819932.21	2434385.37

Общий периметр границ территории выявленного объекта культурного наследия: 1250 м.

Площадь территории выявленного объекта культурного наследия: 56342 кв.м.

44. Графическое описание местоположения границ территории выявленного объекта культурного наследия «Поселение Сумпанья 4/а»:



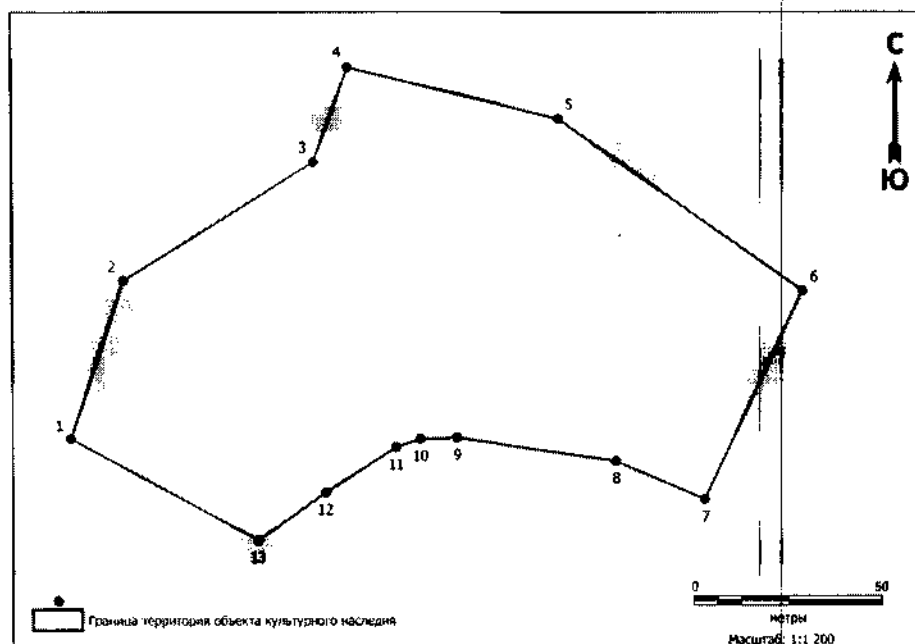
Координаты характерных точек границ территории выявленного объекта культурного наследия «Поселение Сумпанья 4/а» в местной системе координат (МСК 86, зона 2)

№ точки	Координаты, м	
	Широта (X)	Долгота (Y)
1	819932.21	2434385.37
2	819957.44	2434436.23
3	819715.04	2434705.98
4	819623.06	2434786.54
5	819594.52	2434797.20
6	819575.35	2434794.03
7	819569.87	2434747.36
8	819599.64	2434696.65
9	819580.07	2434676.12
10	819568.18	2434639.61
11	819613.20	2434575.08
12	819626.78	2434519.04
13	819713.16	2434531.52
14	819748.60	2434522.81
1	819932.21	2434385.37

Общий периметр границ территории выявленного объекта культурного наследия: 1250 м.

Площадь территории выявленного объекта культурного наследия: 56342 кв.м.

45. Графическое описание местоположения границ территории выявленного объекта культурного наследия «Поселение Сумпанья б»:



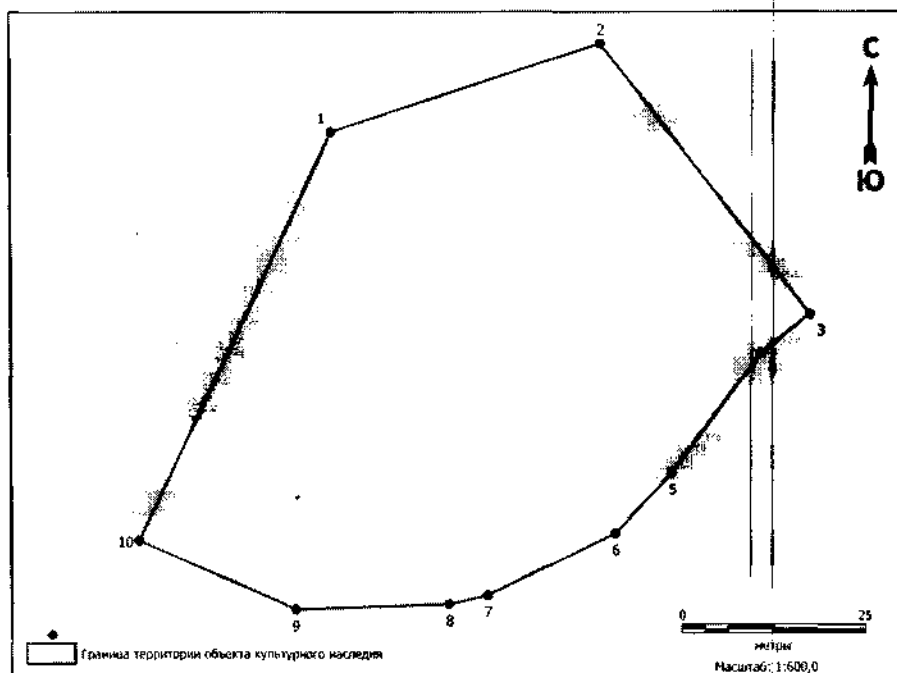
Координаты характерных точек границ территории выявленного объекта культурного наследия «Поселение Сумпанья б» в местной системе координат (МСК 86, зона 2)

№ точки	Координаты, м	
	Широта (X)	Долгота (Y)
1	819529.14	2434445.39
2	819570.62	2434459.30
3	819601.79	2434509.81
4	819626.78	2434519.04
5	819613.20	2434575.08
6	819568.18	2434639.61
7	819513.29	2434613.38
8	819523.44	2434589.95
9	819529.43	2434547.82
10	819529.14	2434538.05
11	819526.96	2434531.52
12	819515.03	2434512.81
13	819502.31	2434494.80
1	819529.14	2434445.39

Общий периметр границ территории выявленного объекта культурного наследия: 510,6 м.

Площадь территории выявленного объекта культурного наследия: 14271 кв.м.

46. Графическое описание местоположения границ территории выявленного объекта культурного наследия «Поселение Сумпанья 10»:



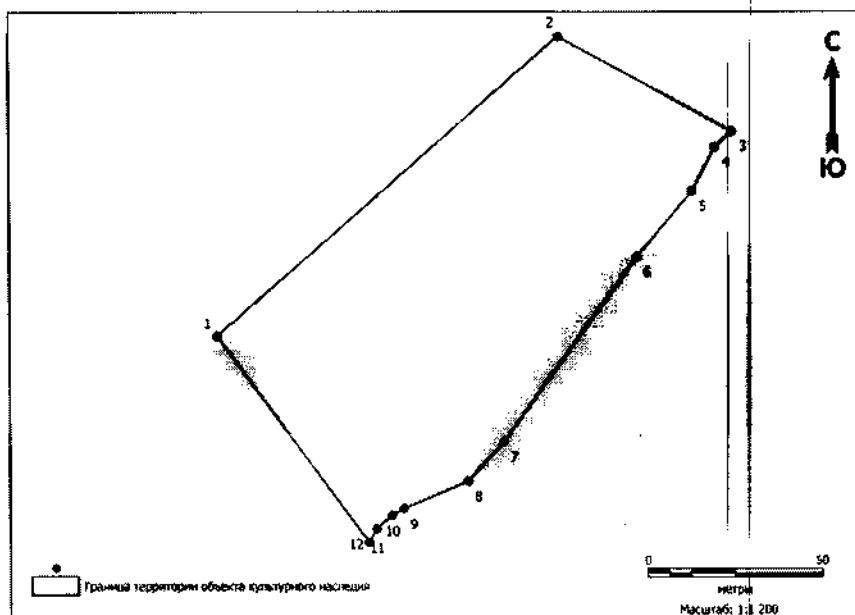
Координаты характерных точек границ территории выявленного объекта культурного наследия «Поселение Сумпанья 10» в местной системе координат (МСК 86, зона 2)

№ точки	Координаты, м	
	Широта (X)	Долгота (Y)
1	819568.18	2434639.61
2	819580.07	2434676.12
3	819543.82	2434704.31
4	819538.56	2434697.68
5	819522.44	2434685.57
6	819514.21	2434677.87
7	819505.91	2434660.54
8	819504.70	2434655.32
9	819504.06	2434634.47
10	819513.29	2434613.38
1	819568.18	2434639.61

Общий периметр границ территории выявленного объекта культурного наследия: 252,8 м.

Площадь территории выявленного объекта культурного наследия: 4261 кв.м.

47. Графическое описание местоположения границ территории выявленного объекта культурного наследия «Поселение Сумпанья 11»:



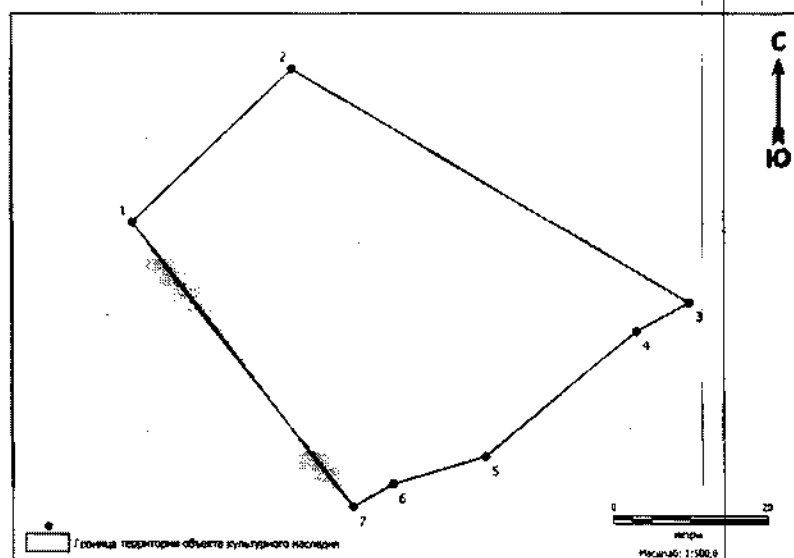
Координаты характерных точек границ территории выявленного объекта культурного наследия «Поселение Сумпанья 11» в местной системе координат (МСК 86, зона 2)

№ точки	Координаты, м	
	Широта (X)	Долгота (Y)
1	819444.2538	2434347.3609
2	819529.1425	2434445.3913
3	819502.3090	2434494.8004
4	819497.8139	2434489.8897
5	819485.4221	2434483.3840
6	819466.8107	2434467.5357
7	819414.2028	2434429.3415
8	819402.8599	2434419.0613
9	819395.0453	2434400.5736
10	819393.1484	2434397.1636
11	819389.2298	2434392.7283
12	819385.4316	2434390.5437
1	819444.2538	2434347.3609

Общий периметр границ территории выявленного объекта культурного наследия: 417,4 м.

Площадь территории выявленного объекта культурного наследия: 7832 кв.м.

48. Графическое описание местоположения границ территории выявленного объекта культурного наследия «Система ловушек Сумпанья 12»:



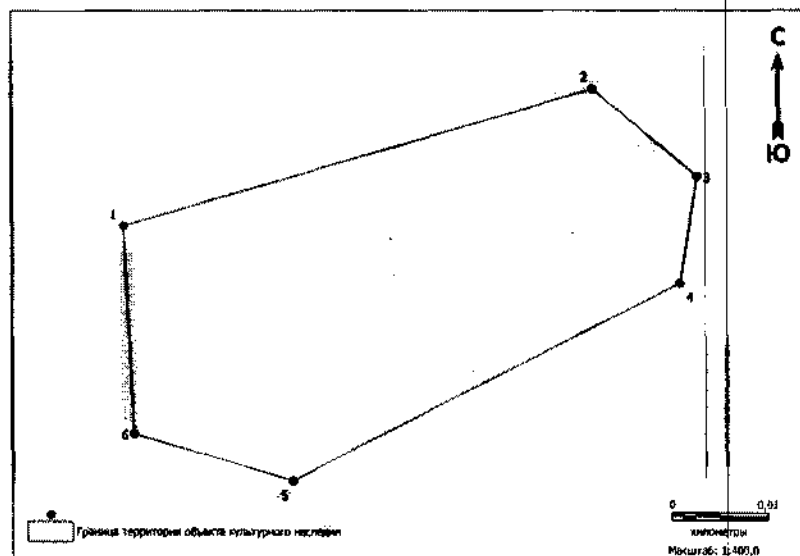
Координаты характерных точек границ территории выявленного объекта культурного наследия «Система ловушек Сумпанья 12» в местной системе координат (МСК 86, зона 2)

№ точки	Координаты, м	
	Широта (X)	Долгота (Y)
1	819580.07	2434676.12
2	819599.64	2434696.65
3	819569.87	2434747.36
4	819566.17	2434740.63
5	819550.25	2434721.32
6	819546.72	2434709.45
7	819543.82	2434704.31
1	819580.07	2434676.12

Общий периметр границ территории выявленного объекта культурного наследия: 183,5 м.

Площадь территории выявленного объекта культурного наследия: 2006 кв.м.

49. Графическое описание местоположения границ территории выявленного объекта культурного наследия «Толымтур 1, поселение»:



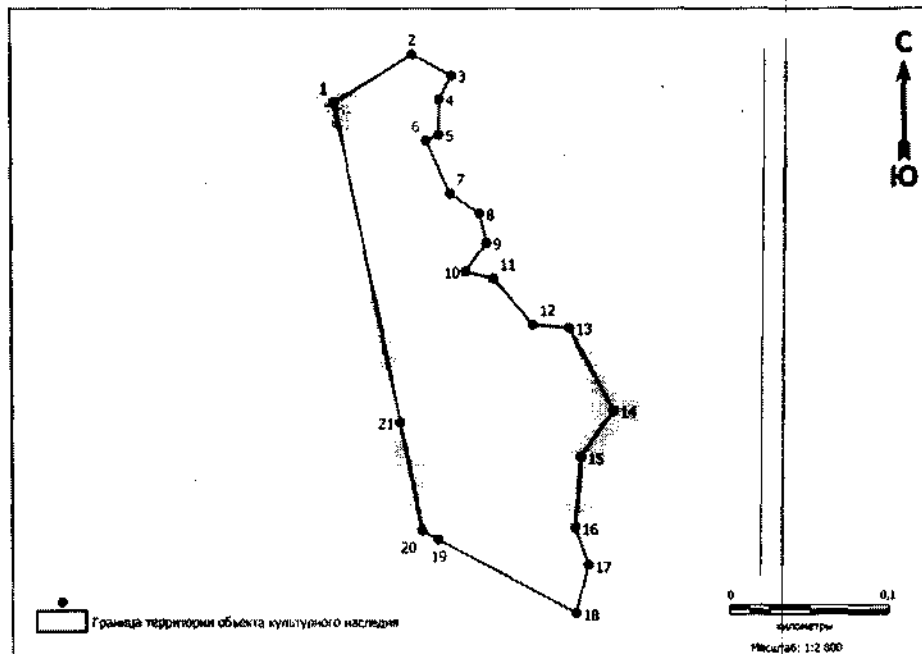
Координаты характерных точек границ территории выявленного объекта культурного наследия «Толымтур 1, поселение» в местной системе координат (МСК 86, зона 2)

№ точки	Координаты, м	
	Широта (X)	Долгота (Y)
1	900856.7828	2457088.7395
2	900870.7424	2457137.0611
3	900861.7698	2457147.7008
4	900850.8569	2457145.8933
5	900830.6962	2457106.0821
6	900835.4462	2457089.8323
1	900856.7828	2457088.7395

Общий периметр границ территории выявленного объекта культурного наследия: 158,24 м.

Площадь территории выявленного объекта культурного наследия: 0,15 га.

50. Графическое описание местоположения границ территории выявленного объекта культурного наследия «Толымтур 2, поселение»:



Координаты характерных точек границ территории выявленного объекта культурного наследия «Толымтур 2, поселение» в местной системе координат (МСК 86, зона 2)

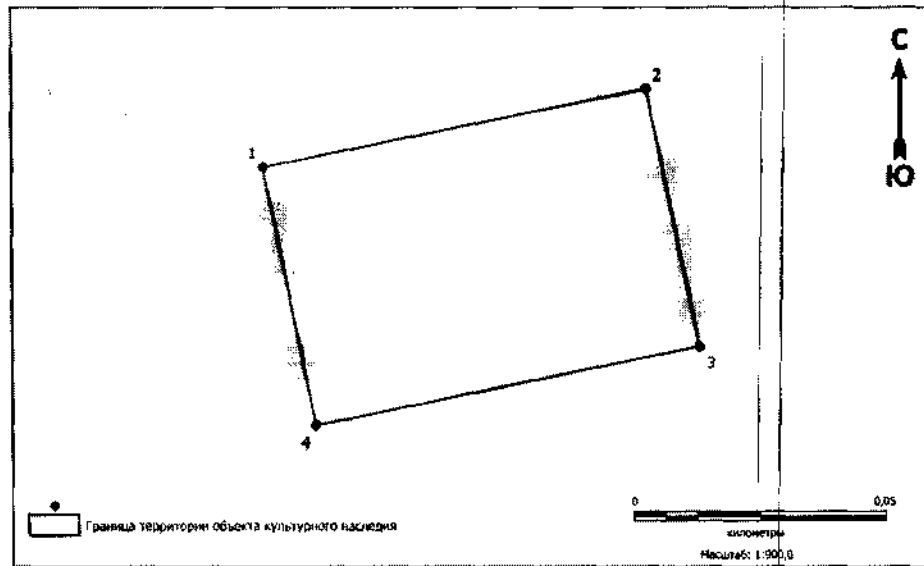
№ точки	Координаты, м	
	Широта (X)	Долгота (Y)
1	900662.6529	2457144.8194
2	900692.8442	2457193.3309
3	900679.7807	2457217.8303
4	900553.7495	2457243.4556
5	900525.5539	2457267.7449
6	900523.3171	2457290.2822
7	900472.3159	2457317.4755
8	900346.8267	2457297.1077
9	900368.2547	2457236.8992
10	900398.4022	2457198.4964
11	900413.7601	2457274.1030
12	900464.2984	2457263.8372
13	900448.9405	2457188.2306
1	900662.6529	2457144.8194

Общий периметр границ территории выявленного объекта культурного наследия: 995,0 м.

Площадь территории выявленного объекта культурного наследия: 2,7 га.



51. Графическое описание местоположения границ территории выявленного объекта культурного наследия «Толымтур 3, могильник»:



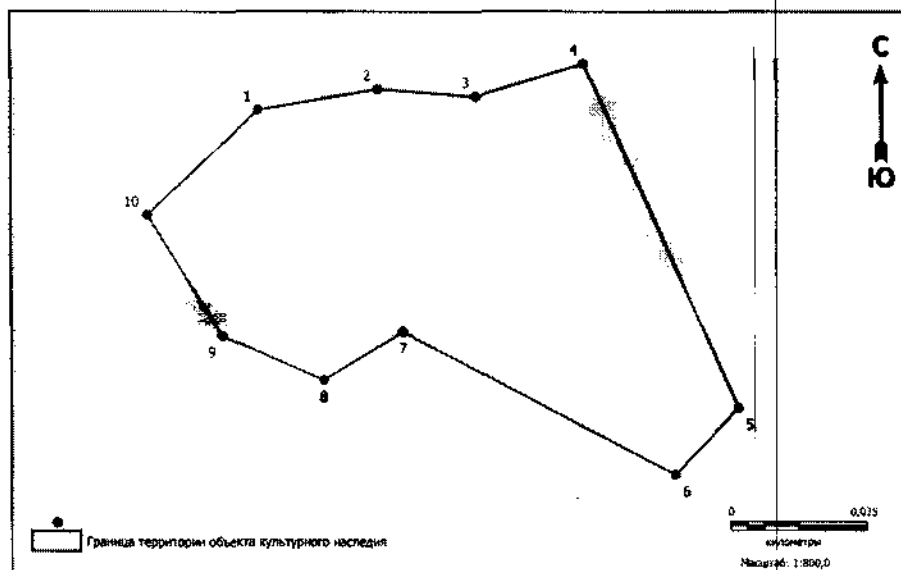
Координаты характерных точек границ территории выявленного объекта культурного наследия «Толымтур 3, могильник» в местной системе координат (МСК 86, зона 2)

№ точки	Координаты, м	
	Широта (X)	Долгота (Y)
1	900448.9405	2457188.2306
2	900464.2984	2457263.8372
3	900413.7601	2457274.1030
4	900398.4022	2457198.4964
1	900448.9405	2457188.2306

Общий периметр границ территории выявленного объекта культурного наследия: 257,4 м.

Площадь территории выявленного объекта культурного наследия: 0,4 га.

52. Графическое описание местоположения границ территории выявленного объекта культурного наследия «Поселение Тулья»:



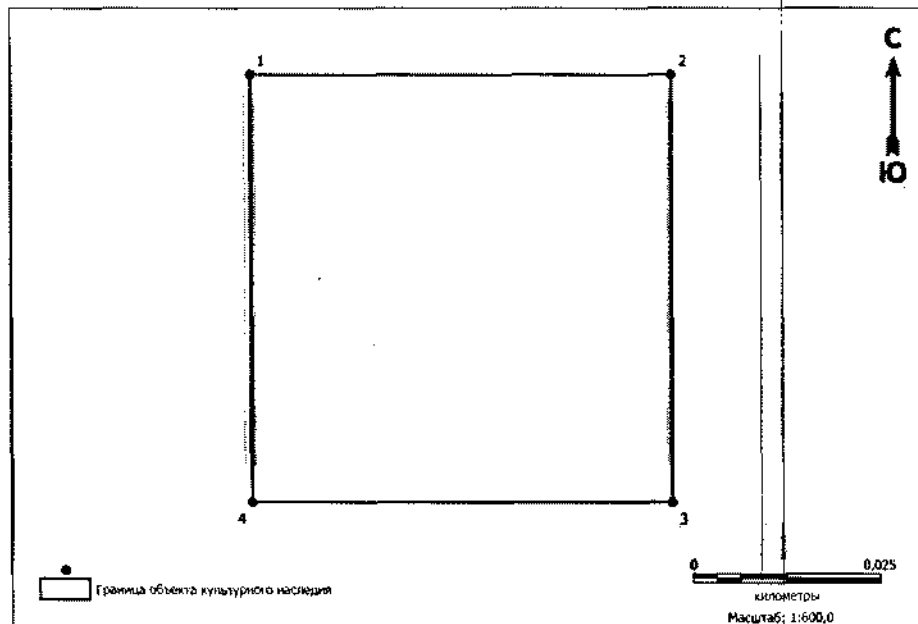
Координаты характерных точек границ территории выявленного объекта культурного наследия «Поселение Тулья» в местной системе координат (МСК 86, зона 2)

№ точки	Координаты, м	
	Широта (X)	Долгота (Y)
1	799283,71	2486249,51
2	799287,50	2486271,23
3	799286,18	2486289,07
4	799292,06	2486308,69
5	799229,95	2486336,46
6	799218,02	2486325,09
7	799243,55	2486275,66
8	799234,93	2486261,24
9	799242,82	2486242,81
10	799264,72	2486229,37
1	799283,71	2486249,51

Общий периметр границ территории выявленного объекта культурного наследия: 290,8 м.

Площадь территории выявленного объекта культурного наследия: 4546,2 кв.м.

53. Графическое описание местоположения границ территории выявленного объекта культурного наследия «Ушья 3, ловчая яма»:



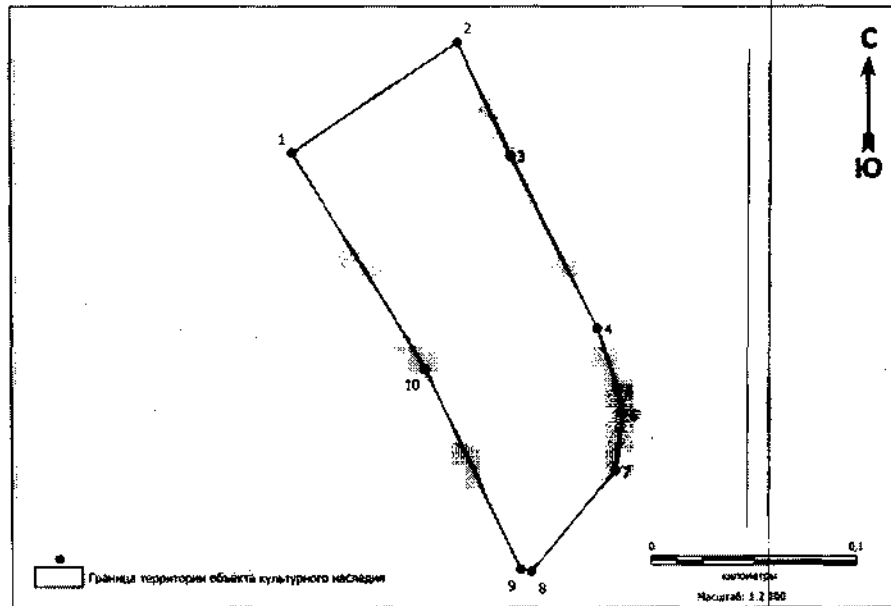
Координаты характерных точек границ территории выявленного объекта культурного наследия «Ушья 3, ловчая яма» в местной системе координат (МСК 86, зона 2)

№ точки	Координаты, м	
	Широта (X)	Долгота (Y)
1	870187,26	2407571,43
2	870187,26	2407627,23
3	870130,96	2407627,23
4	870130,96	2407571,43
1	870187,26	2407571,43

Общий периметр границ территории выявленного объекта культурного наследия: 224,2 м.

Площадь территории выявленного объекта культурного наследия: 0,314 га.

54. Графическое описание местоположения границ территории выявленного объекта культурного наследия «Стоянка Шаим 1»:



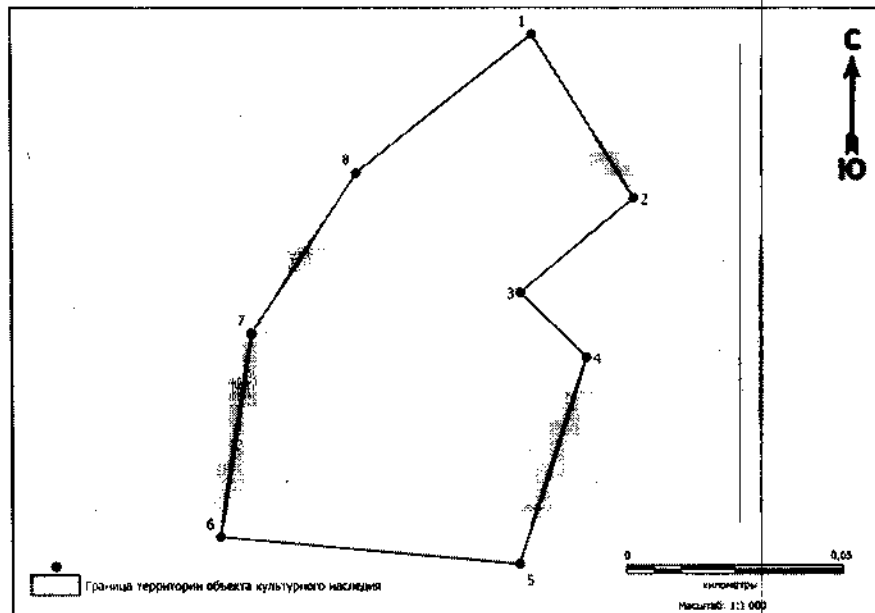
Координаты характерных точек границ территории выявленного объекта культурного наследия «Стоянка Шаим 1» в местной системе координат (МСК 86, зона 2)

№ точки	Координаты, м	
	Широта (X)	Долгота (Y)
1	885948.5	2395640.7
2	886001.8	2395721.1
3	885946.9	2395746.5
4	885864.6	2395788.0
5	885835.6	2395798.0
6	885823.8	2395800.0
7	885796.8	2395796.4
8	885748.1	2395755.5
9	885749.2	2395750.4
10	885845.4	2395704.9
1	885948.5	2395640.7

Общий периметр границ территории выявленного объекта культурного наследия: 615,7 м.

Площадь территории выявленного объекта культурного наследия: 18703 кв.м.

55. Графическое описание местоположения границ территории выявленного объекта культурного наследия «Стоянка Шаим 2»:



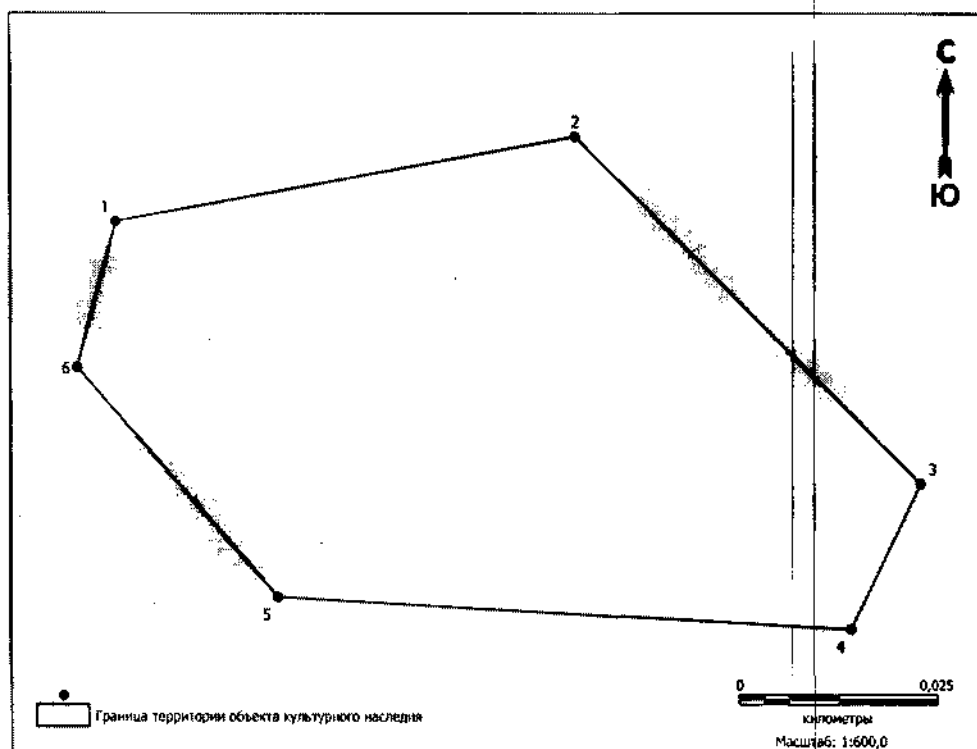
Координаты характерных точек границ территории выявленного объекта культурного наследия «Стоянка Шаим 2» в местной системе координат (МСК 86, зона 2)

№ точки	Координаты, м	
	Широта (X)	Долгота (Y)
1	884290.1	2397107.5
2	884252.6	2397130.8
3	884231.3	2397104.7
4	884216.6	2397119.9
5	884169.4	2397104.3
6	884175.6	2397035.6
7	884222.0	2397042.9
8	884258.3	2397067.1
1	884290.1	2397107.5

Общий периметр границ территории выявленного объекта культурного наследия: 360 м.

Площадь территории выявленного объекта культурного наследия: 6893 кв.м.

56. Графическое описание местоположения границ территории выявленного объекта культурного наследия «Стоянка Шаим 3»:



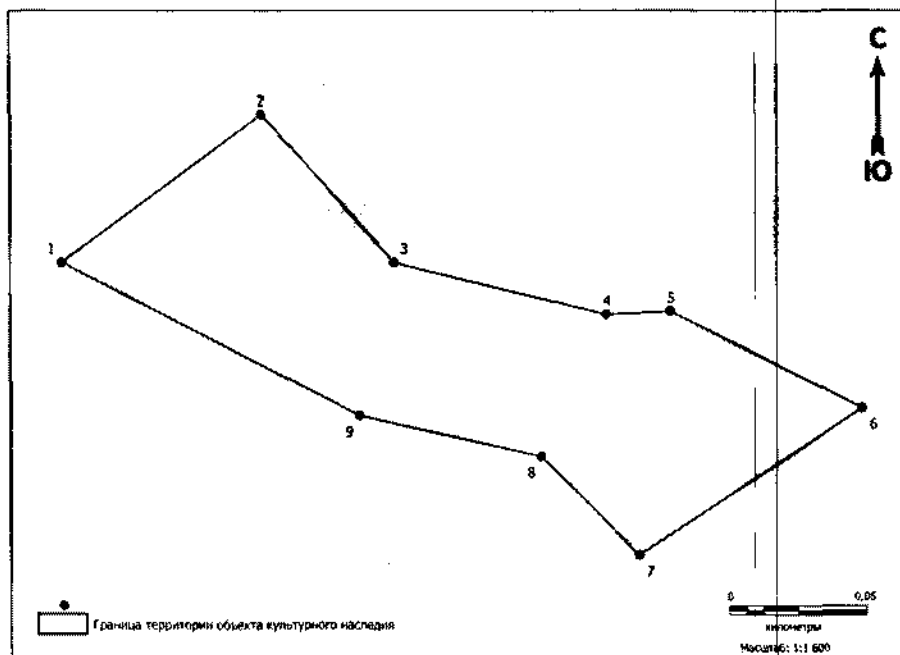
Координаты характерных точек границ территории выявленного объекта культурного наследия «Стоянка Шаим 3» в местной системе координат (МСК 86, зона 2)

№ точки	Координаты, м	
	Широта (X)	Долгота (Y)
1	881730.9	2395694.4
2	881741.4	2395751.8
3	881698.5	2395794.8
4	881680.3	2395786.0
5	881684.3	2395714.5
6	881712.9	2395689.6
1	881730.9	2395694.4

Общий периметр границ территории выявленного объекта культурного наследия: 267 м.

Площадь территории выявленного объекта культурного наследия: 4434 кв.м.

57. Графическое описание местоположения границ территории выявленного объекта культурного наследия «Шаим 5, поселение»:



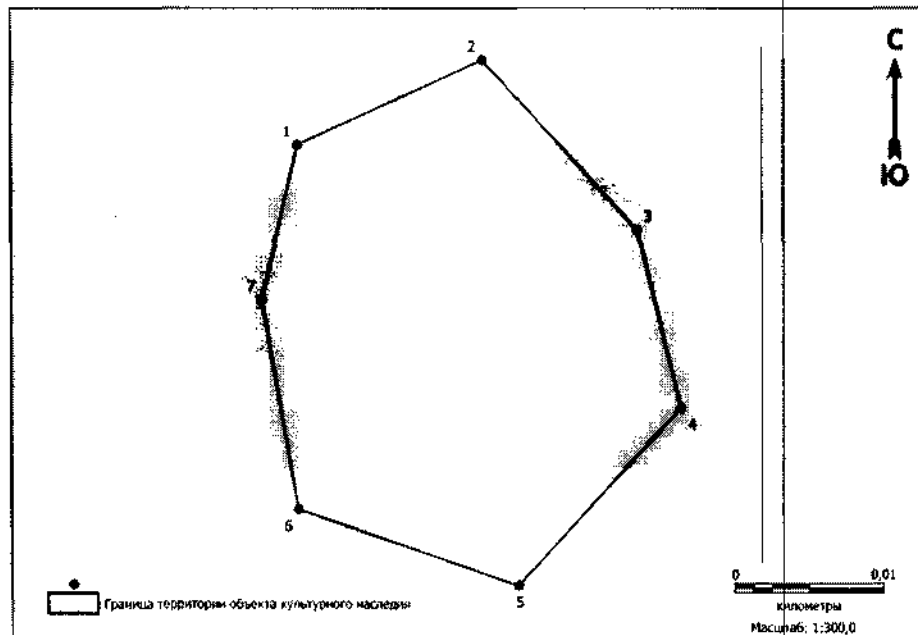
Координаты характерных точек границ территории выявленного объекта культурного наследия «Шаим 5, поселение» в местной системе координат (МСК 86, зона 2)

№ точки	Координаты, м	
	Широта (X)	Долгота (Y)
1	886053.8	2395432.5
2	886106.8	2395504.4
3	886053.8	2395552.4
4	886035.3	2395629.2
5	886036.5	2395652.3
6	886001.8	2395721.1
7	885948.5	2395640.7
8	885984.3	2395605.3
9	885999.0	2395539.7
1	886053.8	2395432.5

Общий периметр границ территории выявленного объекта культурного наследия: 674 м.

Площадь территории выявленного объекта культурного наследия: 16103 кв.м.

58. Графическое описание местоположения границ территории выявленного объекта культурного наследия «Экутальское 2, поселение»:



Координаты характерных точек границ территории выявленного объекта культурного наследия «Экутальское 2, поселение» в местной системе координат (МСК 86, зона 2)

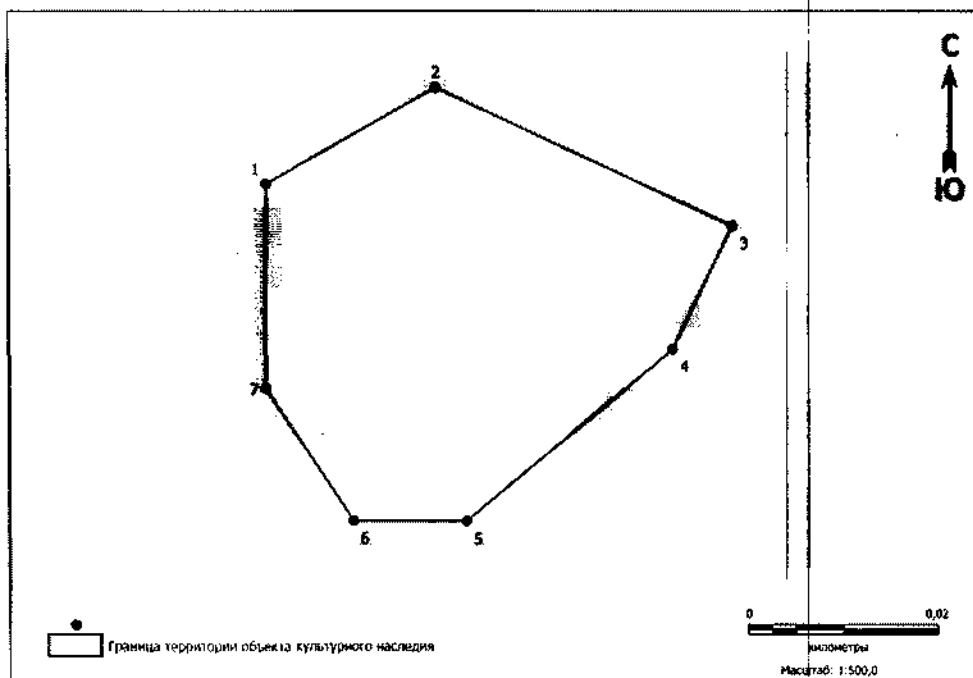
№ точки	Координаты, м	
	Широта (X)	Долгота (Y)
1	896687,02	2383194,64
2	896692,61	2383206,97
3	896681,38	2383217,27
4	896669,57	2383220,12
5	896657,81	2383209,32
6	896662,86	2383194,62
7	896676,79	2383192,21
1	896687,02	2383194,64

Общий периметр границ территории выявленного объекта культурного наследия: 97,1 м.

Площадь территории выявленного объекта культурного наследия: 674 кв.м.



59. Графическое описание местоположения границ территории выявленного объекта культурного наследия «Яковское 1, поселение»:



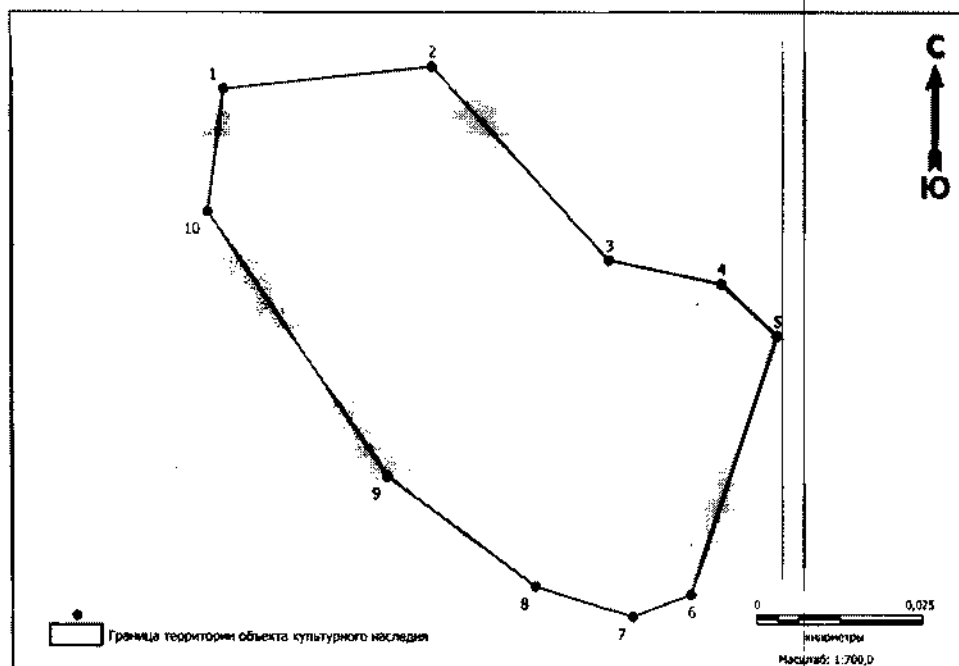
Координаты характерных точек границ территории выявленного объекта культурного наследия «Яковское 1, поселение» в местной системе координат (МСК 86, зона 2)

№ точки	Координаты, м	
	Широта (X)	Долгота (Y)
1	907639.6636	2458556.7284
2	907649.6457	2458574.4510
3	907635.3082	2458605.3026
4	907622.5193	2458599.039
5	907604.667	2458577.4818
6	907604.7225	2458565.6619
7	907618.528	2458556.5527
1	907639.6636	2458556.7284

Общий периметр границ территории выявленного объекта культурного наследия: 97,08 м.

Площадь территории выявленного объекта культурного наследия: 674,5 кв.м.

60. Графическое описание местоположения границ территории выявленного объекта культурного наследия «Яковское 2, поселение»:



Координаты характерных точек границ территории выявленного объекта культурного наследия «Яковское 2, поселение» в местной системе координат (МСК 86, зона 2)

№ точки	Координаты, м	
	Широта (X)	Долгота (Y)
1	907586,9794	2458598,3587
2	907590,3332	2458629,4103
3	907561,7236	2458655,7039
4	907558,2482	2458672,2898
5	907550,5619	2458680,5093
6	907512,3555	2458667,7401
7	907509,0987	2458659,0469
8	907513,5902	2458644,6023
9	907529,7620	2458622,6147
10	907568,9051	2458595,9619
1	907586,9794	2458598,3587

Общий периметр границ территории выявленного объекта культурного наследия: 255,86 м.

Площадь территории выявленного объекта культурного наследия: 0,39 га.