



Аппарат Губернатора
Ханты-Мансийского автономного округа - Югры
Управление государственной регистрации
нормативных правовых актов

Внесен в государственный реестр нормативных
правовых актов исполнительных органов
государственной власти
Ханты-Мансийского автономного округа - Югры
За № 6200 от «28» 06 20 2022

**СЛУЖБА ГОСУДАРСТВЕННОЙ ОХРАНЫ
ОБЪЕКТОВ КУЛЬТУРНОГО НАСЛЕДИЯ
ХАНТЫ-МАНСИЙСКОГО АВТОНОМНОГО ОКРУГА – ЮГРЫ**

ПРИКАЗ

**Об утверждении границ территорий и установлении особого режима
использования земельных участков в границах территорий
выявленных объектов культурного наследия, являющихся объектами
археологического наследия, расположенных в Нефтеюганском районе
Ханты-Мансийского автономного округа – Югры**

г. Ханты-Мансийск
24 июня 2022 года

№ 14-нп

В соответствии с Федеральным законом от 25 июня 2002 года № 73-ФЗ «Об объектах культурного наследия (памятниках истории и культуры) народов Российской Федерации», Законом Ханты-Мансийского автономного округа – Югры от 29 июня 2006 года № 64-оз «О регулировании отдельных отношений в области сохранения, использования, популяризации и государственной охраны объектов культурного наследия», руководствуясь постановлением Правительства Ханты-Мансийского автономного округа – Югры от 30 августа 2012 года № 309-п «О Службе государственной охраны объектов культурного наследия Ханты-Мансийского автономного округа – Югры», в целях обеспечения сохранности выявленных объектов культурного наследия, расположенных в Нефтеюганском районе Ханты-Мансийского автономного округа – Югры, **п р и к а з ы в а ю:**

1. Утвердить границы территорий выявленных объектов культурного наследия, являющихся объектами археологического наследия (далее – выявленные объекты культурного наследия), расположенных в Нефтеюганском районе Ханты-Мансийского автономного округа – Югры, согласно приложению к настоящему приказу:

- Городище Сырой Аган 8;
- Городище Сырой Аган 9;
- Поселение Сырой Аган 12;

- Поселение Сырой Аган 13;
- Поселение Сырой Аган 15;
- Поселение Сырой Аган 17;
- Поселение Сырой Аган 18;
- Сырой Аган 19, поселение;
- Сырой Аган 20, поселение;
- Сырой Аган 21, поселение;
- Сырой Аган 22, одиночная впадина.

2. Установить особый режим использования земельных участков в границах территорий выявленных объектов культурного наследия, указанных в пункте 1 настоящего приказа, в соответствии со статьей 5.1 Федерального закона от 25 июня 2002 года № 73-ФЗ «Об объектах культурного наследия (памятниках истории и культуры) народов Российской Федерации».


3. Рекомендовать органам местного самоуправления муниципального образования Нефтеюганский муниципальный район Ханты-Мансийского автономного округа – Югры в пределах своей компетенции:

3.1. Учитывать и отображать границы территорий выявленных объектов культурного наследия в документах территориального планирования, правилах землепользования и застройки, документации по планировке территории, в случае необходимости вносить в указанные документы изменения в установленном порядке;

3.2. Обеспечить соблюдение особого режима использования земельных участков в границах территории выявленных объектов культурного наследия в соответствии с пунктом 2 настоящего приказа.

4. Контроль за исполнением настоящего приказа возложить на заместителя руководителя Службы государственной охраны объектов культурного наследия Ханты-Мансийского автономного округа – Югры.

Руководитель Службы

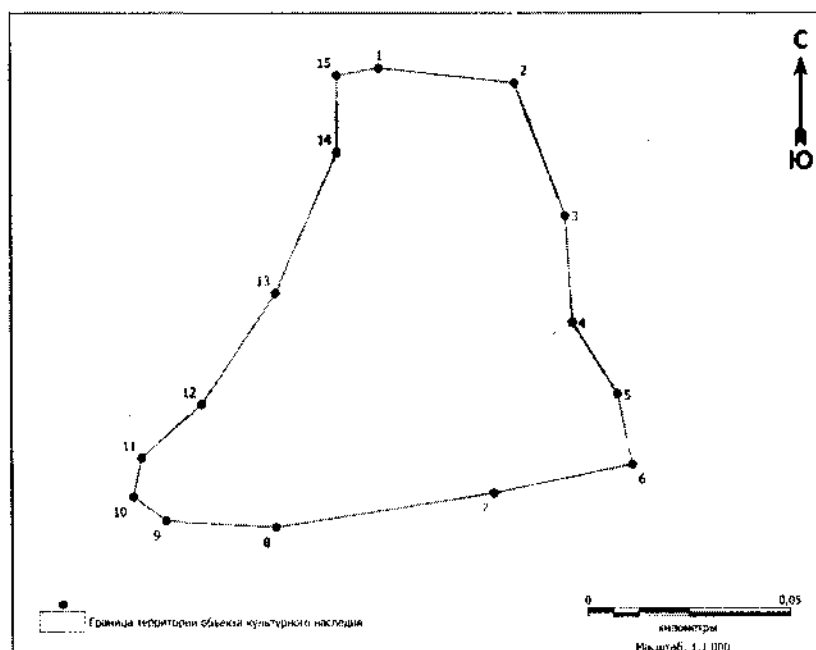


А.Н. Кондрашев

Приложение
к приказу Службы государственной
охраны объектов культурного наследия
Ханты-Мансийского
автономного округа – Югры
от 24 июня 2022 года № 14-нп

Границы территорий выявленных объектов культурного наследия, являющихся объектами археологического наследия, расположенных в Нефтеюганском районе Ханты-Мансийского автономного округа – Югры

1. Графическое описание местоположения границ территории выявленного объекта культурного наследия «Городище Сырой Аган 8»:



Координаты характерных точек границ территории выявленного объекта культурного наследия «Городище Сырой Аган 8» в местной системе координат (МСК 86, зона 3)

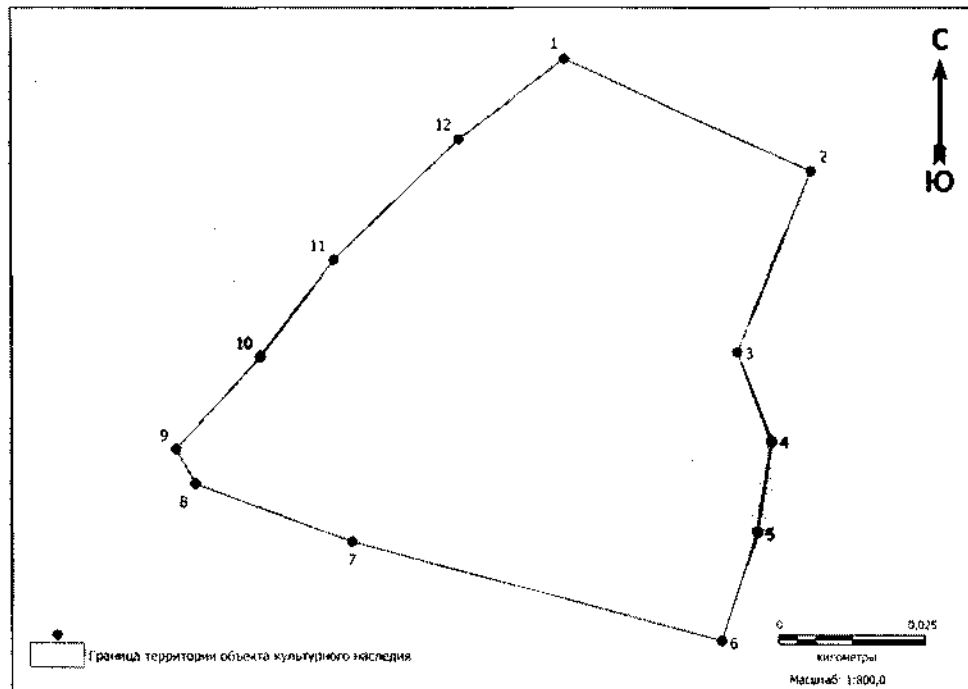
№ точки	Координаты, м	
	Широта (X)	Долгота (Y)
1	971817,33	3549213,85
2	971813,63	3549247,41
3	971780,88	3549259,98
4	971754,61	3549261,61
5	971736,91	3549272,68
6	971719,54	3549276,26
7	971712,40	3549242,00
8	971704,02	3549187,85

9	971705,57	3549160,66
10	971711,42	3549152,49
11	971721,09	3549154,58
12	971734,39	3549169,49
13	971761,87	3549187,96
14	971796,49	3549203,32
15	971815,50	3549203,36
1	971817,33	3549213,85

Общий периметр границ территории выявленного объекта культурного наследия: 391,4 м.

Площадь территории выявленного объекта культурного наследия: 8402,33 кв.м.

2. Графическое описание местоположения границ территории выявленного объекта культурного наследия «Городище Сырой Аган 9»:



Координаты характерных точек границ территории выявленного объекта культурного наследия «Городище Сырой Аган 9» в местной системе координат (МСК 86, зона 3)

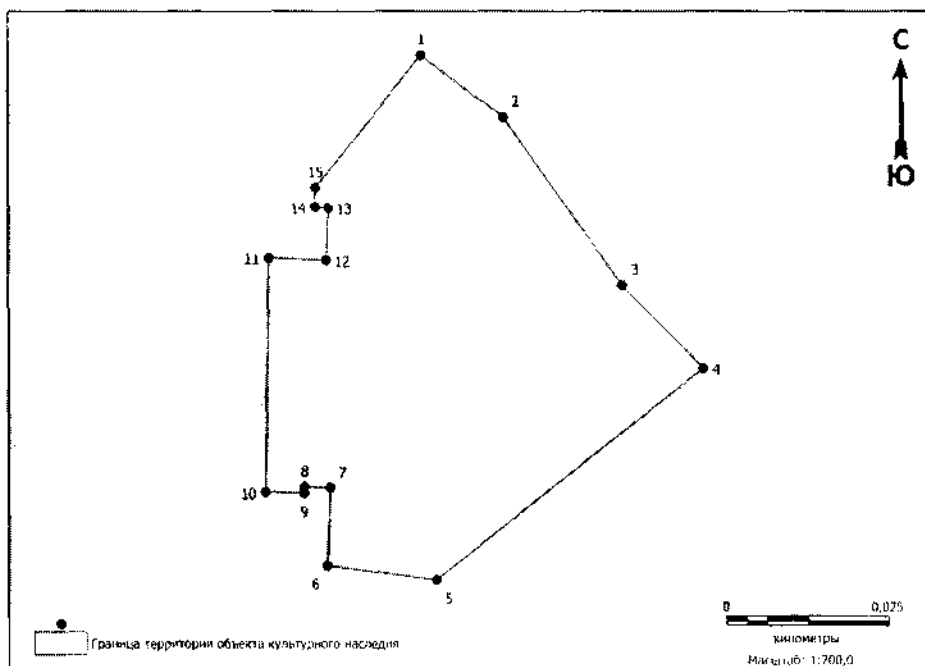
№ точки	Координаты, м	
	Широта (X)	Долгота (Y)
1	971807,84	3549573,74
2	971788,92	3549615,24
3	971758,53	3549602,69
4	971743,42	3549608,53
5	971728,24	3549606,08

6	971709,95	3549599,99
7	971726,54	3549537,59
8	971736,34	3549511,18
9	971742,18	3549507,94
10	971757,70	3549522,20
11	971774,02	3549534,72
12	971794,40	3549555,87
1	971807,84	3549573,74

Общий периметр границ территории выявленного объекта культурного наследия: 322,1 м.

Площадь территории выявленного объекта культурного наследия: 6280,05 кв.м.

3. Графическое описание местоположения границ территории выявленного объекта культурного наследия «Поселение Сырой Аган 12»:



Координаты характерных точек границ территории выявленного объекта культурного наследия «Поселение Сырой Аган 12» в местной системе координат (МСК 86, зона 3)

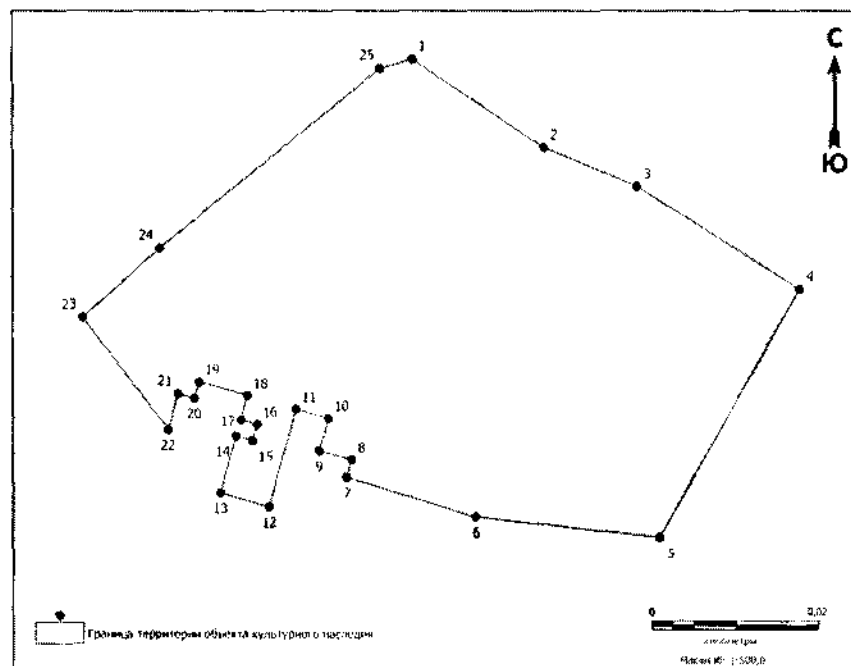
№ точки	Координаты, м	
	Широта (X)	Долгота (Y)
1	972388,29	3550684,72
2	972378,83	3550697,37
3	972353,00	3550715,67
4	972340,18	3550728,15
5	972307,69	3550686,92

6	972309,82	3550670,08
7	972321,81	3550670,56
8	972321,97	3550666,56
9	972320,97	3550666,52
10	972321,21	3550660,53
11	972357,21	3550661,08
12	972356,85	3550669,95
13	972364,86	3550670,26
14	972364,94	3550668,26
15	972367,94	3550668,38
1	972388,29	3550684,72

Общий периметр границ территории выявленного объекта культурного наследия: 241,8 м.

Площадь территории выявленного объекта культурного наследия: 3203,95 кв.м.

4. Графическое описание местоположения границ территории выявленного объекта культурного наследия «Поселение Сырой Аган 13»:



Координаты характерных точек границ территории выявленного объекта культурного наследия «Поселение Сырой Аган 13» в местной системе координат (МСК 86, зона 3)

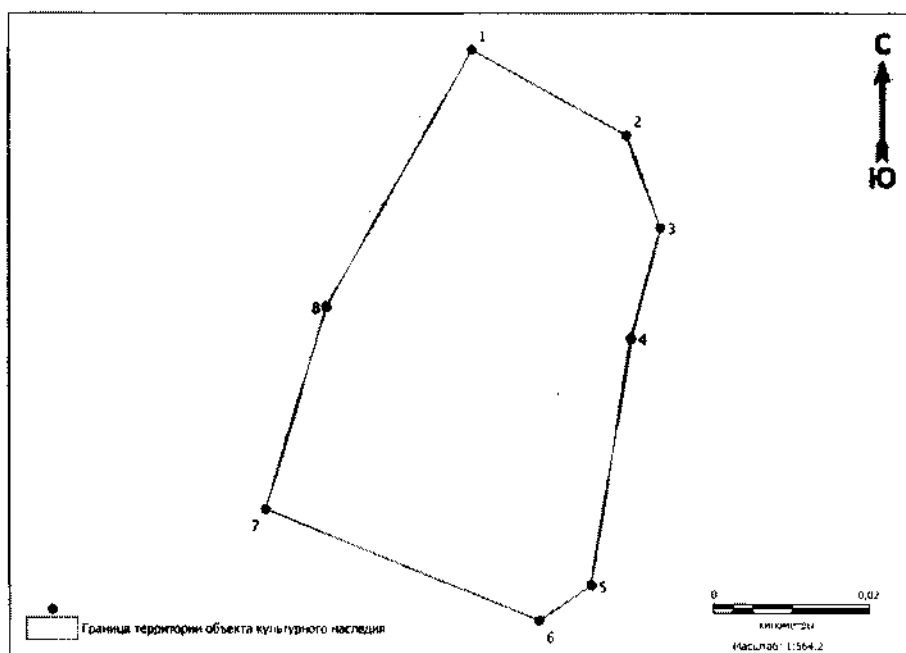
№ точки	Координаты, м	
	Широта (X)	Долгота (Y)
1	971839,36	3550272,71
2	971828,86	3550288,32

3	971824,29	3550299,29
4	971812,18	3550318,56
5	971782,78	3550301,97
6	971785,16	3550280,13
7	971789,84	3550264,78
8	971791,92	3550265,37
9	971793,00	3550261,52
10	971796,85	3550262,59
11	971797,92	3550258,74
12	971786,38	3550255,51
13	971787,99	3550249,73
14	971794,73	3550251,62
15	971794,19	3550253,54
16	971796,12	3550254,08
17	971796,66	3550252,16
18	971799,54	3550252,97
19	971801,16	3550247,19
20	971799,24	3550246,65
21	971799,78	3550244,72
22	971795,50	3550243,52
23	971808,82	3550233,42
24	971816,92	3550242,53
25	971838,27	3550268,87
1	971839,36	3550272,71

Общий периметр границ территории выявленного объекта культурного наследия: 254,6 м.

Площадь территории выявленного объекта культурного наследия: 2835,7 кв.м.

5. Графическое описание местоположения границ территории выявленного объекта культурного наследия «Поселение Сырой Аган 15»:



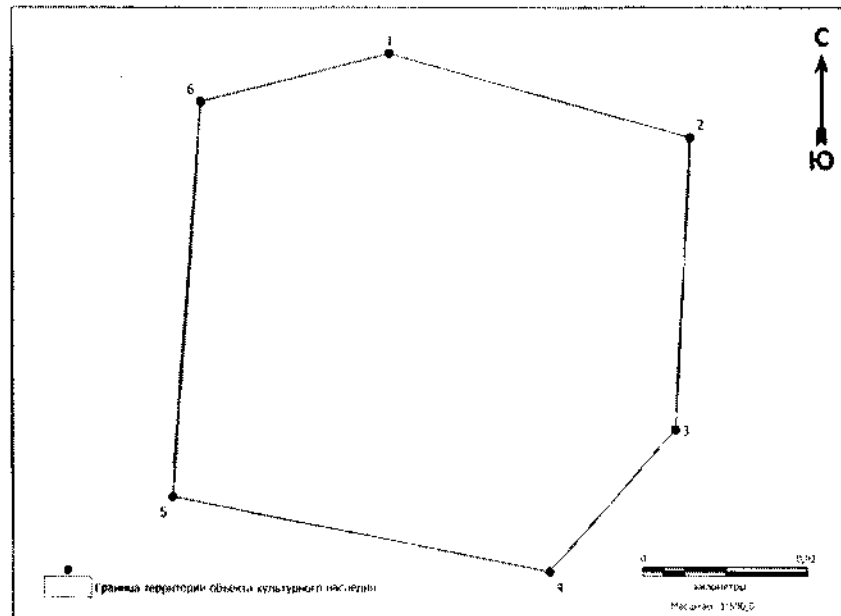
Координаты характерных точек границ территории выявленного объекта культурного наследия «Поселение Сырой Аган 15» в местной системе координат (МСК 86, зона 3)

№ точки	Координаты, м	
	Широта (X)	Долгота (Y)
1	971046,16	3550969,63
2	971035,45	3550989,19
3	971023,79	3550993,43
4	971009,86	3550989,74
5	970978,71	3550984,66
6	970974,25	3550978,07
7	970988,38	3550943,52
8	971013,88	3550951,20
1	971046,16	3550969,63

Общий периметр границ территории выявленного объекта культурного наследия: 189,76 м.

Площадь территории выявленного объекта культурного наследия: 2253,04 кв.м.

6. Графическое описание местоположения границ территории выявленного объекта культурного наследия «Поселение Сырой Аган 17»:



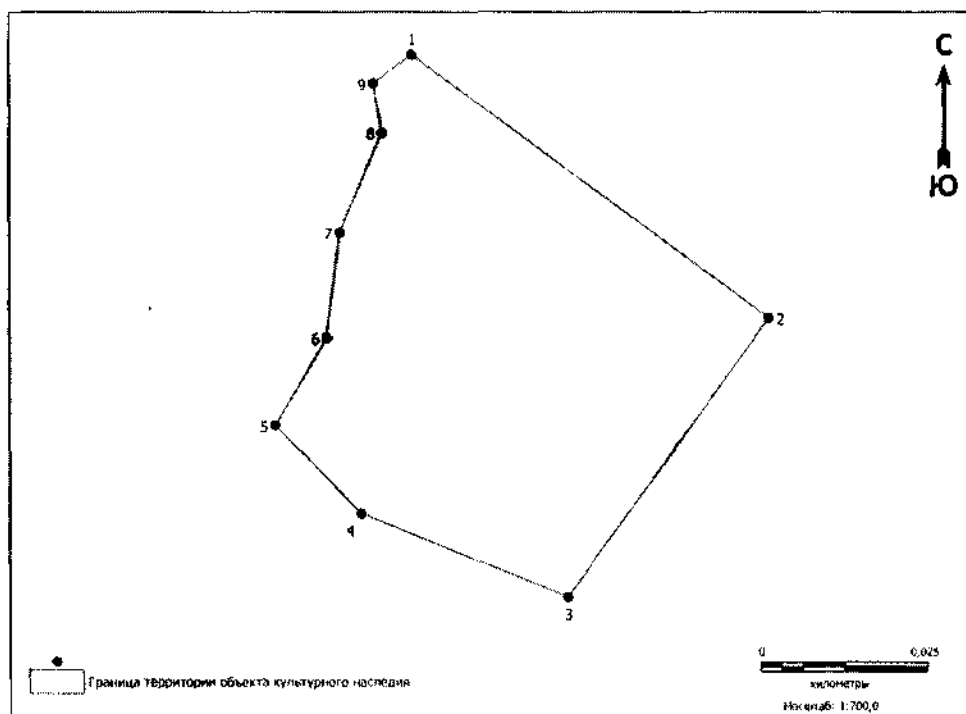
Координаты характерных точек границ территории выявленного объекта культурного наследия «Поселение Сырой Аган 17» в местной системе координат (МСК 86, зона 3)

№ точки	Координаты, м	
	Широта (X)	Долгота (Y)
1	971937,02	3550057,38
2	971926,87	3550093,58
3	971891,79	3550091,78
4	971874,77	3550076,56
5	971883,80	3550031,04
6	971931,21	3550034,59
1	971937,02	3550057,38

Общий периметр границ территории выявленного объекта культурного наследия: 213,02 м.

Площадь территории выявленного объекта культурного наследия: 3141,25 кв.м.

7. Графическое описание местоположения границ территории выявленного объекта культурного наследия «Поселение Сырой Аган 18»:



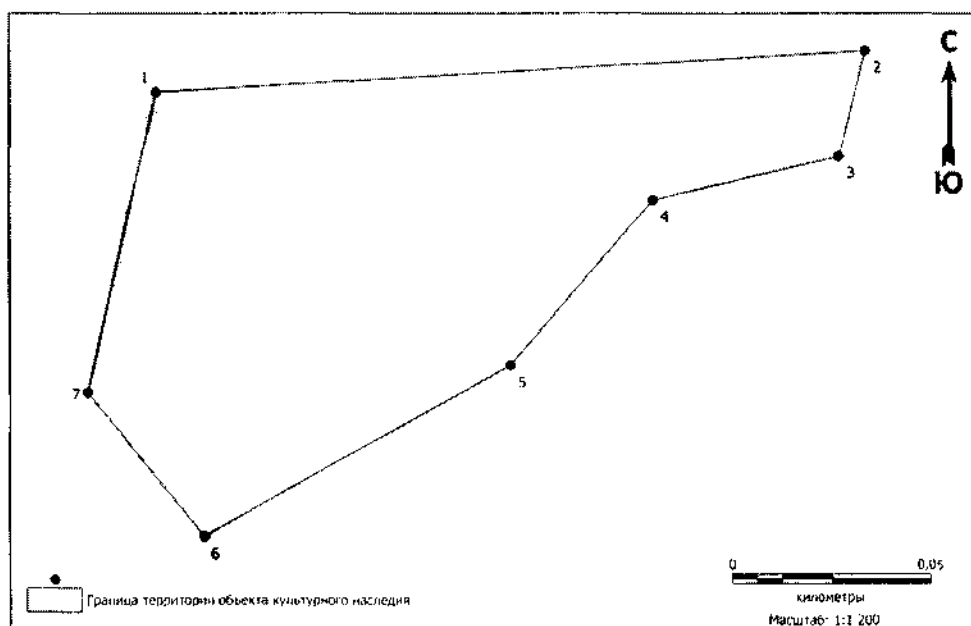
Координаты характерных точек границ территории выявленного объекта культурного наследия «Поселение Сырой Аган 18» в местной системе координат (МСК 86, зона 3)

№ точки	Координаты, м	
	Широта (X)	Долгота (Y)
1	972337,31	3550532,66
2	972298,39	3550585,42
3	972257,26	3550555,64
4	972269,63	3550525,06
5	972282,65	3550512,40
6	972295,52	3550520,00
7	972310,97	3550521,91
8	972325,69	3550528,20
9	972333,02	3550526,98
1	972337,31	3550532,66

Общий периметр границ территории выявленного объекта культурного наследия: 228,6 м.

Площадь территории выявленного объекта культурного наследия: 3224,27 кв.м.

8. Графическое описание местоположения границ территории выявленного объекта культурного наследия «Сырой Аган 19, поселение»:



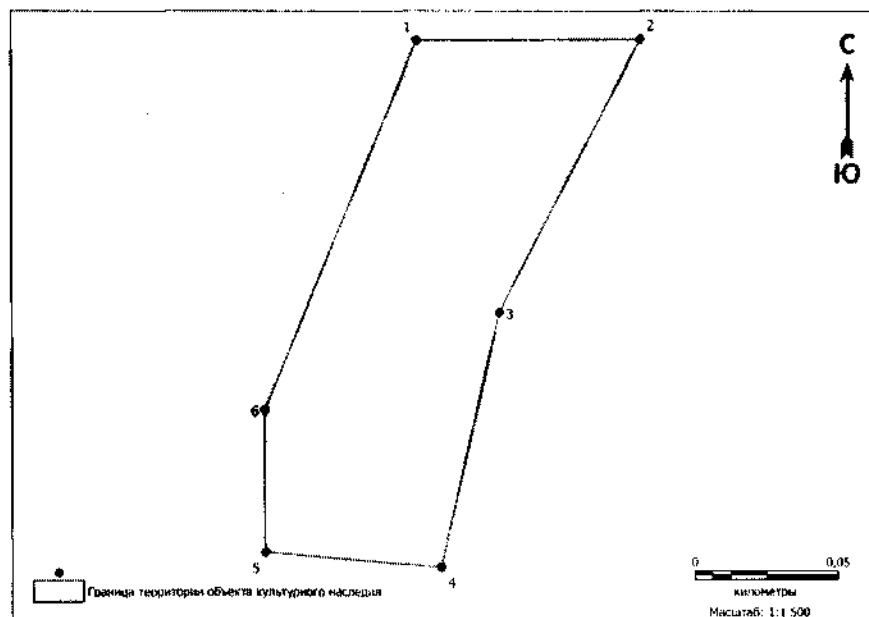
Координаты характерных точек границ территории выявленного объекта культурного наследия «Сырой Аган 19, поселение» в местной системе координат (МСК 86, зона 3)

№ точки	Координаты, м	
	Широта (X)	Долгота (Y)
1	973232,88	3549691,86
2	973243,30	3549870,62
3	973216,63	3549863,99
4	973205,60	3549817,26
5	973164,08	3549781,19
6	973120,97	3549703,83
7	973157,10	3549674,54
1	973232,88	3549691,86

Общий периметр границ территории выявленного объекта культурного наследия: 522,4 м.

Площадь территории выявленного объекта культурного наследия: 12783,39 кв.м.

9. Графическое описание местоположения границ территории выявленного объекта культурного наследия «Сырой Аган 20, поселение»:



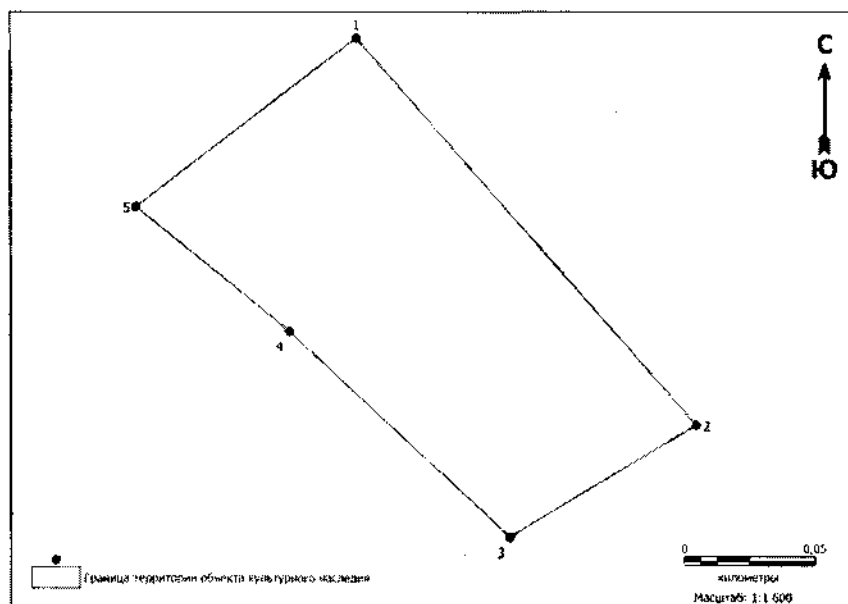
Координаты характерных точек границ территории выявленного объекта культурного наследия «Сырой Аган 20, поселение» в местной системе координат (МСК 86, зона 3)

№ точки	Координаты, м	
	Широта (X)	Долгота (Y)
1	973072,98	3549564,40
2	973073,39	3549641,89
3	972978,83	3549592,89
4	972890,44	3549572,55
5	972895,76	3549511,47
6	972945,22	3549511,43
1	973072,98	3549564,40

Общий периметр границ территории выявленного объекта культурного наследия: 523,8 м.

Площадь территории выявленного объекта культурного наследия: 12736,14 кв.м.

10. Графическое описание местоположения границ территории выявленного объекта культурного наследия «Сырой Аган 21, поселение»:



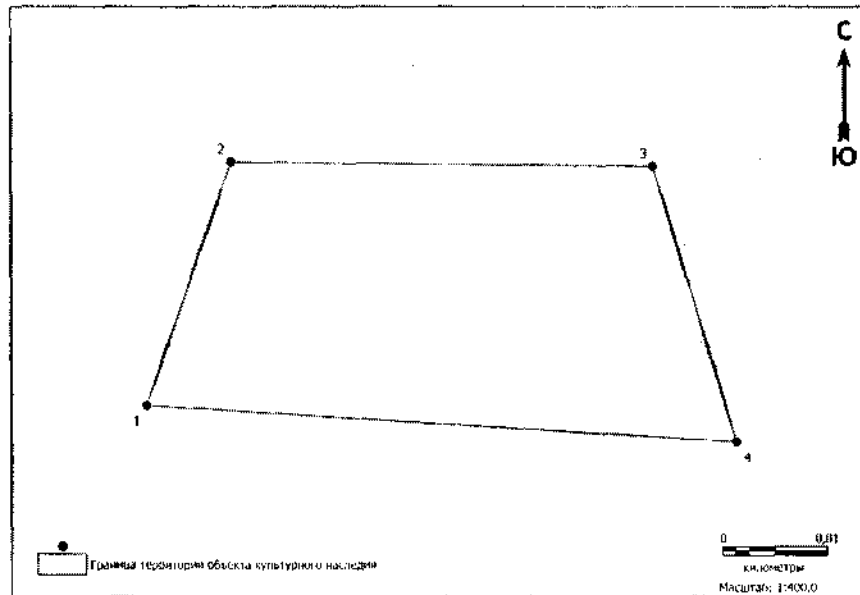
Координаты характерных точек границ территории выявленного объекта культурного наследия «Сырой Аган 21, поселение» в местной системе координат (МСК 86, зона 3)

№ точки	Координаты, м	
	Широта (X)	Долгота (Y)
1	971621.35	3550038.58
2	971474.40	3550167.28
3	971432.02	3550096.74
4	971510.16	3550013.14
5	971557.35	3549954.85
1	971621.35	3550038.58

Общий периметр границ территории выявленного объекта культурного наследия: 572,45 м.

Площадь территории выявленного объекта культурного наследия: 17392,401 кв.м.

11. Графическое описание местоположения границ территории выявленного объекта культурного наследия «Сырой Аган 22, одиночная впадина»:



Координаты характерных точек границ территории выявленного объекта культурного наследия «Сырой Аган 22, одиночная впадина» в местной системе координат (МСК 86, зона 3)

№ точки	Координаты, м	
	Широта (X)	Долгота (Y)
1	972282,28	3548071,62
2	972305,26	3548079,68
3	972304,88	3548119,64
4	972278,83	3548127,50
1	972282,28	3548071,62

Общий периметр границ территории выявленного объекта культурного наследия: 151,2 м.

Площадь территории выявленного объекта культурного наследия: 1449,7 кв.м.