



Аппарат Губернатора  
Ханты-Мансийского автономного округа - Югры  
Управление государственной регистрации  
нормативных правовых актов  
Внесен в государственный реестр нормативных  
правовых актов исполнительных органов  
государственной власти  
Ханты-Мансийского автономного округа - Югры  
За № 6138 от «06» 06 20 22 г.

**СЛУЖБА ГОСУДАРСТВЕННОЙ ОХРАНЫ  
ОБЪЕКТОВ КУЛЬТУРНОГО НАСЛЕДИЯ  
ХАНТЫ-МАНСИЙСКОГО АВТОНОМНОГО ОКРУГА – ЮГРЫ**

**ПРИКАЗ**

**Об утверждении границ территорий и установлении особого режима  
использования земельных участков в границах территорий  
выявленных объектов культурного наследия, являющихся объектами  
археологического наследия, расположенных в Сургутском районе  
Ханты-Мансийского автономного округа – Югры**

г. Ханты-Мансийск  
3 июня 2022 года

№ 12-нп

В соответствии с Федеральным законом от 25 июня 2002 года № 73-ФЗ «Об объектах культурного наследия (памятниках истории и культуры) народов Российской Федерации», Законом Ханты-Мансийского автономного округа – Югры от 29 июня 2006 года № 64-оз «О регулировании отдельных отношений в области сохранения, использования, популяризации и государственной охраны объектов культурного наследия», руководствуясь постановлением Правительства Ханты-Мансийского автономного округа – Югры от 30 августа 2012 года № 309-п «О Службе государственной охраны объектов культурного наследия Ханты-Мансийского автономного округа – Югры», в целях обеспечения сохранности выявленных объектов культурного наследия, расположенных в Сургутском районе Ханты-Мансийского автономного округа – Югры, **п р и к а з ы в а ю:**

1. Утвердить границы территорий выявленных объектов культурного наследия, являющихся объектами археологического наследия (далее – выявленные объекты культурного наследия), расположенных в Сургутском районе Ханты-Мансийского автономного округа – Югры, согласно приложению к настоящему приказу:

- Селище Акстылигый 1;
- Селище Акстылигый 2;
- Селище Акстылигый 3;

- Акстылигый 4, группа впадин;
- Селище Атмпельурий 2;
- Селище Атмпельурий 3;
- Селище Атмпельурий 6;
- Городище Атмпельурий 7;
- Селище Атмпельурий 7а;
- Городище Атмпельурий 8;
- Селище Атмпельурий 9;
- Городище Атмпельурий 10;
- Атмпельурий 11, городище;
- Селище Атмпельурий 11;
- Селище Атмпельурий 12;
- Атмпельурий 13, селище;
- Атмпельурий 14, селище;
- Атмпельурий 16, селище;
- Атмпельурий 17, селище;
- Атмпельурий 21, одиночная впадина;
- Ватъеган 9, группа ловчих ям;
- Ватъеган 10, одиночная впадина;
- Городище Кельхимурий 1;
- Городище Кельхимурий 2;
- Кулунигый 51, поселение;
- Кулунигый 54, поселение;
- Кулунигый 57, поселение;
- Кулунигый 59, поселение;
- Кулунигый 65, могильник;
- Кулунигый 67, поселение;
- Кулунигый 68, селище;
- Кулунигый 69, поселение;
- Кулунигый 70, поселение;
- Кулунигый 71, поселение;
- Кулунигый 74, поселение;
- Кулунигый 75, поселение;
- Кулунигый 76, поселение;
- Кулунигый 77, поселение;
- Кулунигый 78, поселение;
- Кулунигый 79, поселение.

2. Установить особый режим использования земельных участков в границах территорий выявленных объектов культурного наследия, указанных в пункте 1 настоящего приказа, в соответствии со статьей 5.1 Федерального закона от 25 июня 2002 года № 73-ФЗ «Об объектах культурного наследия (памятниках истории и культуры) народов Российской Федерации».

3. Рекомендовать органам местного самоуправления муниципального образования Сургутский муниципальный район Ханты-Мансийского автономного округа – Югры в пределах своей компетенции:

3.1. Учитывать и отображать границы территорий выявленных объектов культурного наследия в документах территориального планирования, правилах землепользования и застройки, документации по планировке территории, в случае необходимости вносить в указанные документы изменения в установленном порядке;

3.2. Обеспечить соблюдение особого режима использования земельных участков в границах территории выявленных объектов культурного наследия в соответствии с пунктом 2 настоящего приказа.

4. Контроль за исполнением настоящего приказа возложить на заместителя руководителя Службы государственной охраны объектов культурного наследия Ханты-Мансийского автономного округа – Югры.

И.о. руководителя Службы

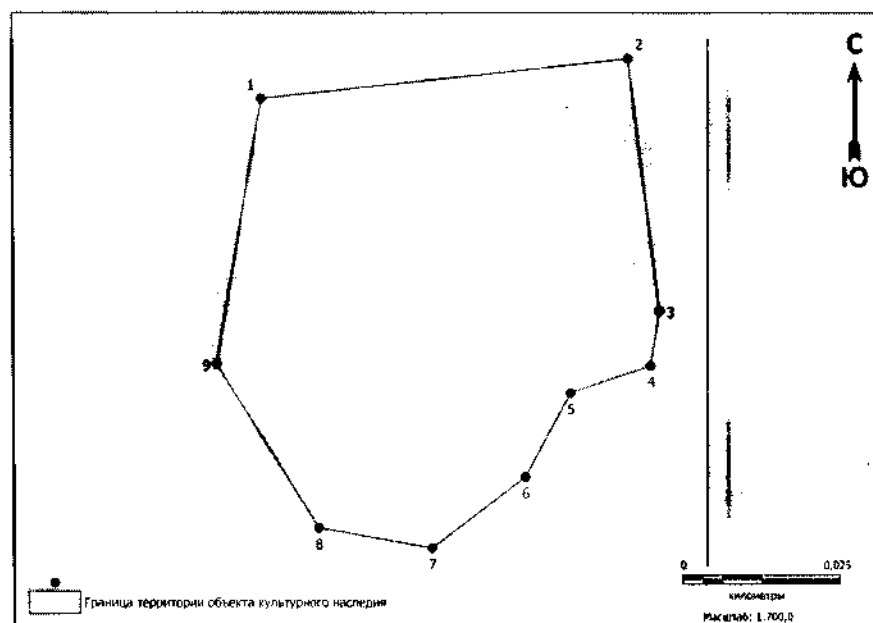


М.И. Усольцев

Приложение  
к приказу Службы государственной  
охраны объектов культурного наследия  
Ханты-Мансийского  
автономного округа – Югры  
от 3 июня 2022 года № 12-нп

Границы территорий выявленных объектов культурного наследия,  
являющихся объектами археологического наследия, расположенных в  
Сургутском районе Ханты-Мансийского автономного округа – Югры

1. Графическое описание местоположения границ территории  
выявленного объекта культурного наследия «Селище Акстылигый 1»:



Координаты характерных точек границ территории  
выявленного объекта культурного наследия «Селище Акстылигый 1»  
в местной системе координат (МСК 86, зона 3)

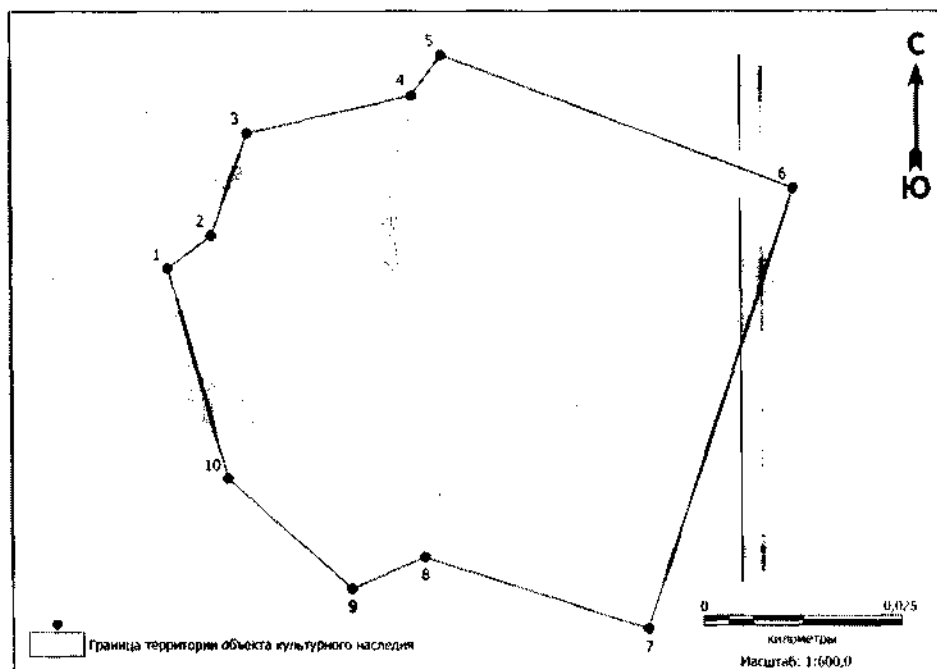
№ точки	Координаты, м	
	Широта (X)	Долгота (Y)
1	891914.225	3610134.446
2	891920.401	3610192.364
3	891880.927	3610197.121
4	891872.498	3610195.702
5	891868.158	3610183.100
6	891854.972	3610175.923
7	891843.789	3610161.152
8	891846.961	3610143.292

9	891872.748	3610127.269
1	891914.225	3610134.446

Общий периметр границ территории выявленного объекта культурного наследия: 244 м.

Площадь территории выявленного объекта культурного наследия: 4008,49 кв.м.

2. Графическое описание местоположения границ территории выявленного объекта культурного наследия «Селище Акстылигый 2»:



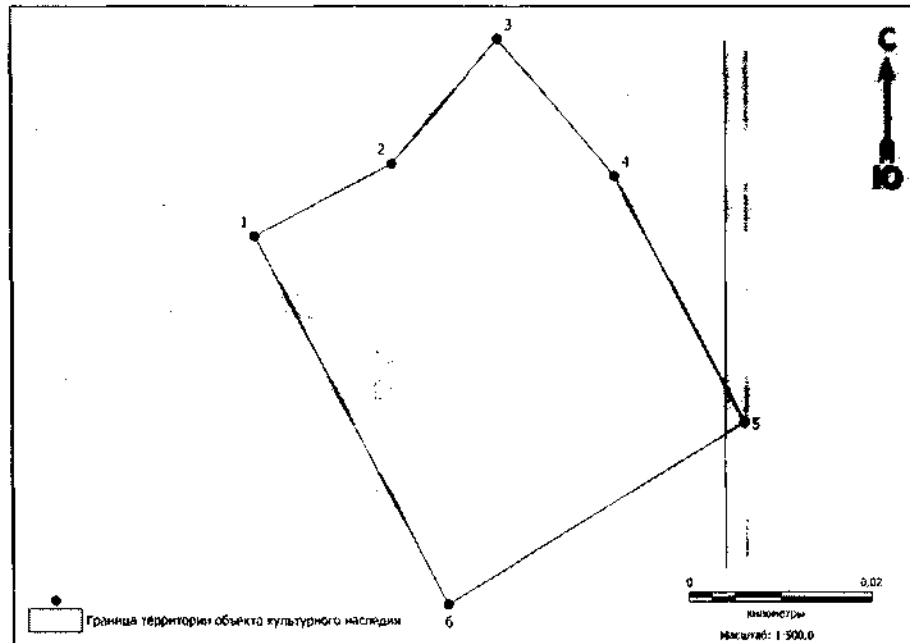
Координаты характерных точек границ территории выявленного объекта культурного наследия «Селище Акстылигый 2» в местной системе координат (МСК 86, зона 3)

№ точки	Координаты, м	
	Широта (X)	Долгота (Y)
1	891650.082	3610809.130
2	891654.780	3610829.869
3	891659.832	3610833.592
4	891643.2579	3610877.640
5	891588.130	3610859.206
6	891597.170	3610831.199
7	891593.182	3610822.070
8	891607.008	3610806.560
9	891633.243	3610799.203
10	891637.408	3610804.61
1	891650.082	3610809.130

Общий периметр границ территории выявленного объекта культурного наследия: 240,43 м.

Площадь территории выявленного объекта культурного наследия: 3770,94 кв.м.

3. Графическое описание местоположения границ территории выявленного объекта культурного наследия «Селище Акстылигый 3»:



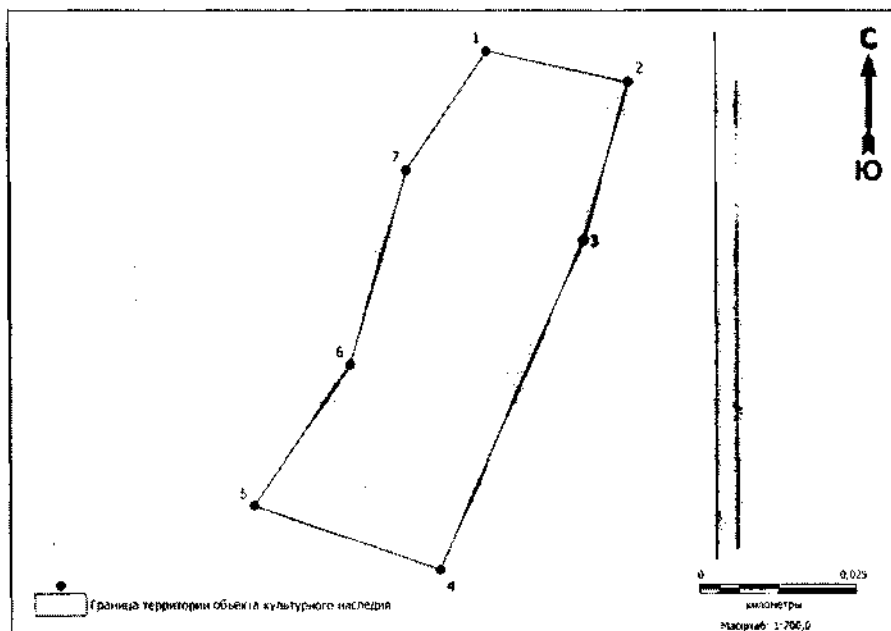
Координаты характерных точек границ территории выявленного объекта культурного наследия «Селище Акстылигый 3» в местной системе координат (МСК 86, зона 3)

№ точки	Координаты, м	
	Широта (X)	Долгота (Y)
1	891791.047	3610233.511
2	891798.785	3610248.382
3	891812.214	3610259.913
4	891797.495	3610272.508
5	891771.017	3610286.391
6	891751.444	3610254.299
1	891791.047	3610233.511

Общий периметр границ территории выявленного объекта культурного наследия: 166,05 м.

Площадь территории выявленного объекта культурного наследия: 1672,32 кв.м.

4. Графическое описание местоположения границ территории выявленного объекта культурного наследия «Акстылигый 4, группа впадин»:



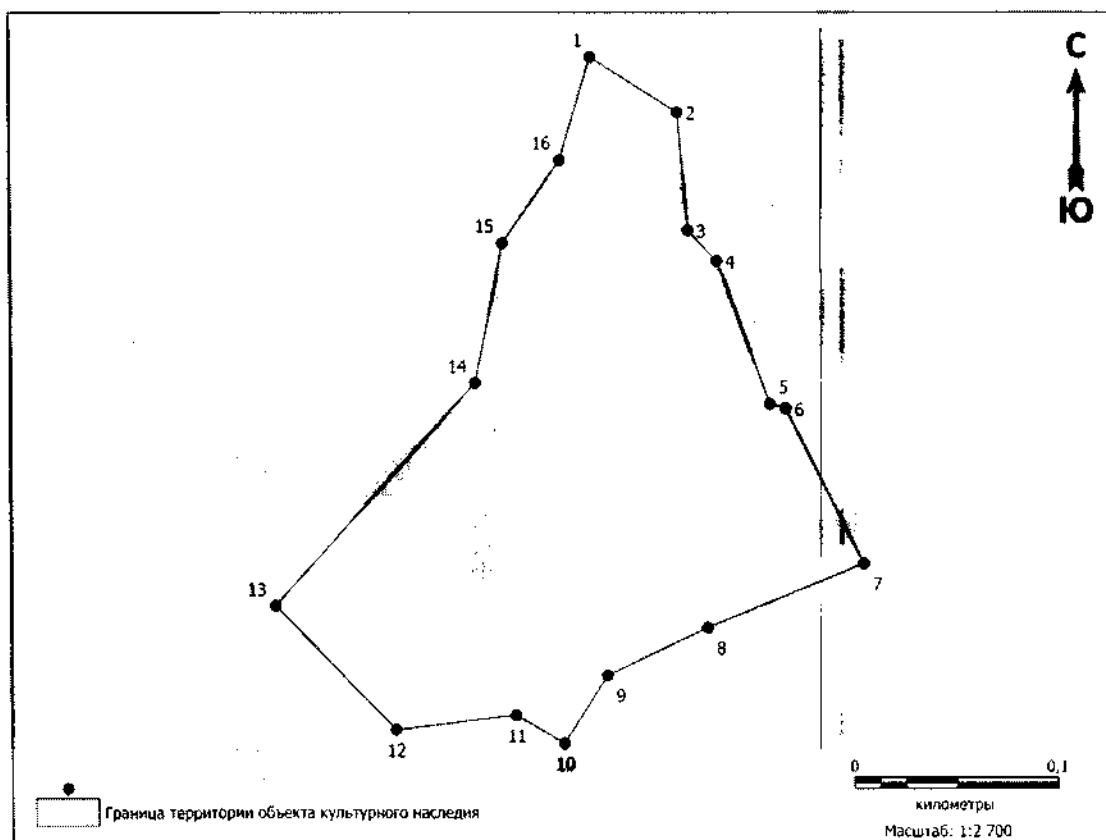
Координаты характерных точек границ территории выявленного объекта культурного наследия «Акстылигый 4, группа впадин» в местной системе координат (МСК 86, зона 3)

№ точки	Координаты, м	
	Широта (X)	Долгота (Y)
1	891315,174	3610359,959
2	891310,269	3610382,450
3	891285,419	3610375,298
4	891233,404	3610352,220
5	891243,510	3610322,714
6	891265,720	3610338,081
7	891296,365	3610347,182
1	891315,174	3610359,959

Общий периметр границ территории выявленного объекта культурного наследия: 218,68 м.

Площадь территории выявленного объекта культурного наследия: 2257,85 кв.м.

5. Графическое описание местоположения границ территории выявленного объекта культурного наследия «Селище Атмпельурий 2»:



Координаты характерных точек границ территории выявленного объекта культурного наследия «Селище Атмпельурий 2» в местной системе координат (МСК 86, зона 3)

№ точки	Координаты, м	
	Широта (X)	Долгота (Y)
1	892116.256	3609471.724
2	892089.011	3609514.491
3	892031.536	3609519.484
4	892016.728	3609533.582
5	891946.946	3609559.030
6	891944.996	3609566.744
7	891869.343	3609604.318
8	891837.803	3609528.096
9	891814.770	3609478.885
10	891781.609	3609457.465
11	891795.269	3609433.777
12	891788.266	3609374.644
13	891848.783	3609315.856
14	891957.194	3609414.412
15	892025.368	3609428.274

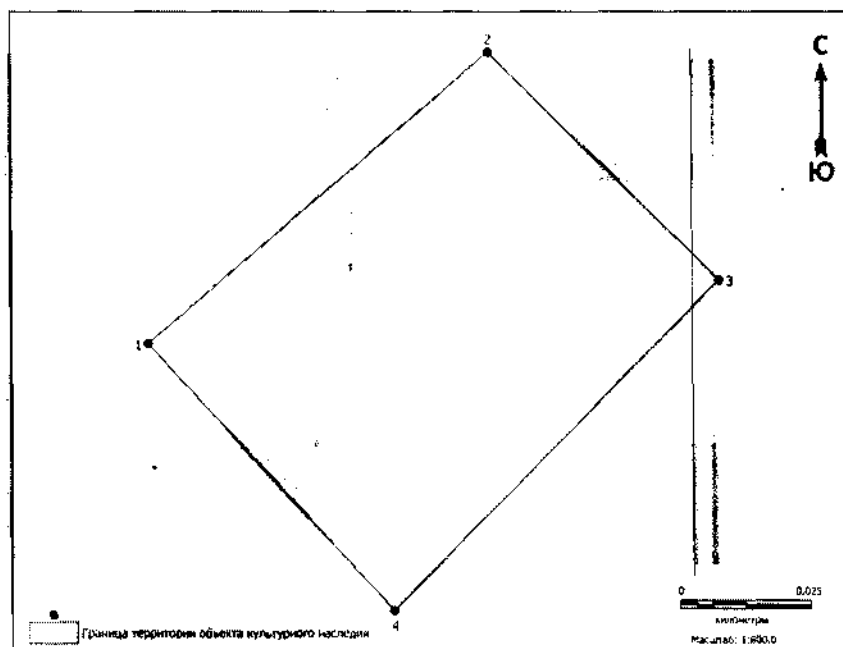


16	892065.757	3609456.466
1	892116.256	3609471.724

Общий периметр границ территории выявленного объекта культурного наследия: 961,2 м.

Площадь территории выявленного объекта культурного наследия: 45680,44 кв.м.

6. Графическое описание местоположения границ территории выявленного объекта культурного наследия «Селище Атмпельурий 3»:



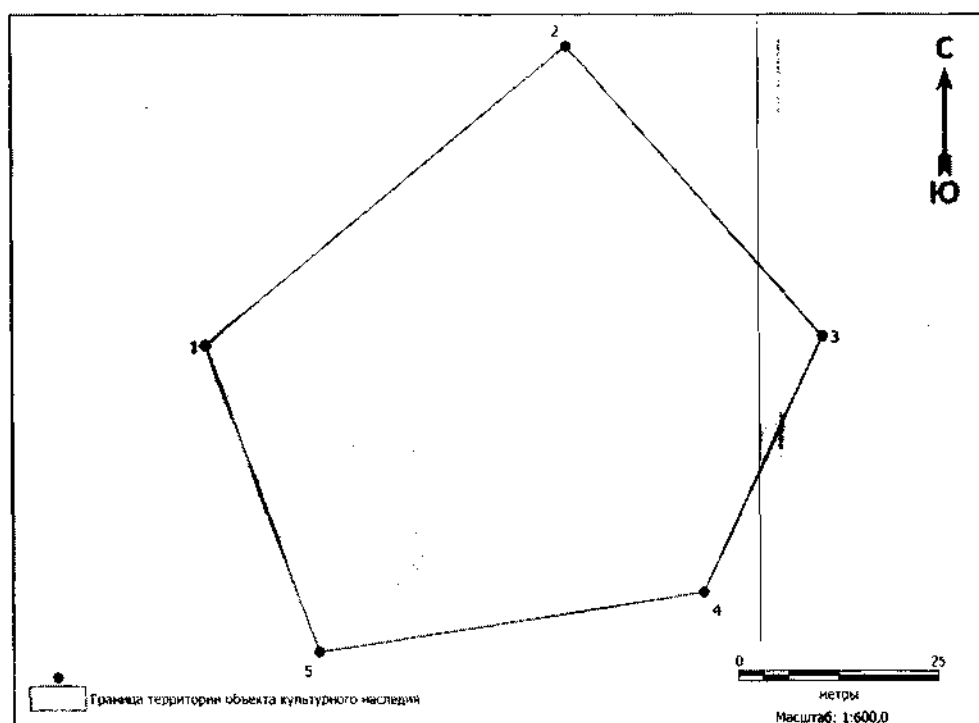
Координаты характерных точек границ территории выявленного объекта культурного наследия «Селище Атмпельурий 3» в местной системе координат (МСК 86, зона 3)

№ точки	Координаты, м	
	Широта (X)	Долгота (Y)
1	891666.196	3609374.304
2	891721.137	3609438.925
3	891678.153	3609482.385
4	891615.905	3609420.818
1	891666.196	3609374.304

Общий периметр границ территории выявленного объекта культурного наследия: 302 м.

Площадь территории выявленного объекта культурного наследия: 5578,5 кв.м.

7. Графическое описание местоположения границ территории выявленного объекта культурного наследия «Селище Ампельурий 6»:



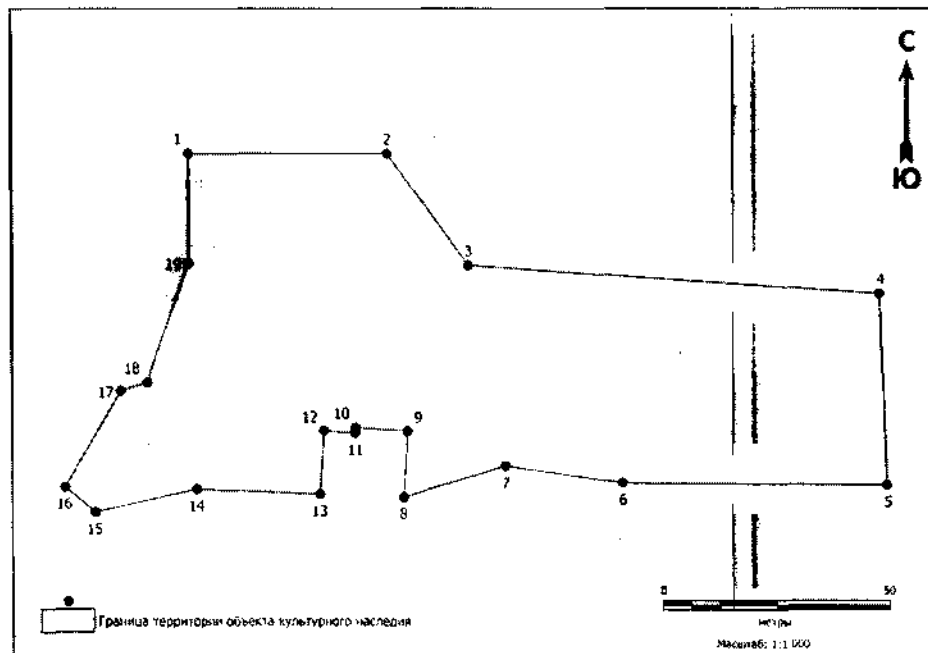
Координаты характерных точек границ территории выявленного объекта культурного наследия «Селище Ампельурий 6» в местной системе координат (МСК 86, зона 3)

№ точки	Координаты, м	
	Широта (X)	Долгота (Y)
1	891016.602	3609452.067
2	891053.563	3609497.057
3	891017.783	3609528.585
4	890986.019	3609513.825
5	890978.579	3609466.001
1	891016.602	3609452.067

Общий периметр границ территории выявленного объекта культурного наследия: 229,83 м.

Площадь территории выявленного объекта культурного наследия: 3555,11 кв.м.

8. Графическое описание местоположения границ территории выявленного объекта культурного наследия «Городище Атмпельурий 7»:



Координаты характерных точек границ территории выявленного объекта культурного наследия «Городище Атмпельурий 7» в местной системе координат (МСК 86, зона 3)

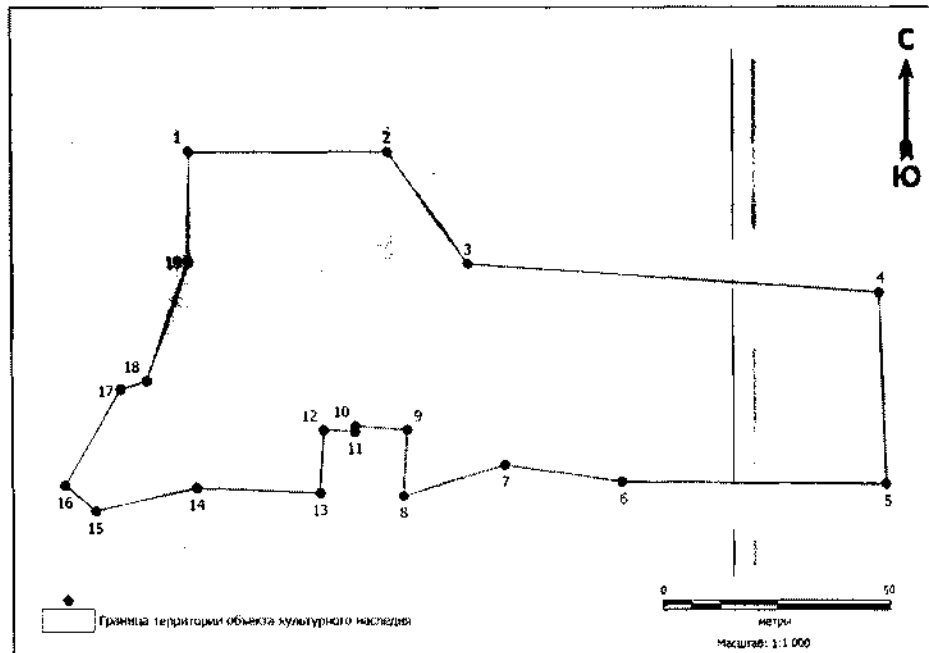
№ точки	Координаты, м	
	Широта (X)	Долгота (Y)
1	891100.1307	3609090.067
2	891100.0535	3609133.241
3	891075.8021	3609150.773
4	891069.7006	3609240.133
5	891028.2261	3609241.523
6	891028.6895	3609184.215
7	891032.3195	3609158.728
8	891025.6531	3609136.488
9	891039.9719	3609137.366
10	891040.7689	3609126.104
11	891039.5639	3609125.990
12	891039.9973	3609119.183
13	891026.2837	3609118.283
14	891027.4006	3609091.512
15	891022.3564	3609069.570
16	891027.8829	3609063.063
17	891048.6671	3609075.038
18	891050.5046	3609080.785

19	891076.3428	3609089.842
1	891100.1307	3609090.067

Общий периметр границ территории выявленного объекта культурного наследия: 496,88 м.

Площадь территории выявленного объекта культурного наследия: 8557,68 кв.м.

9. Графическое описание местоположения границ территории выявленного объекта культурного наследия «Селище Атмпельурий 7а»:



Координаты характерных точек границ территории выявленного объекта культурного наследия «Селище Атмпельурий 7а» в местной системе координат (МСК 86, зона 3)

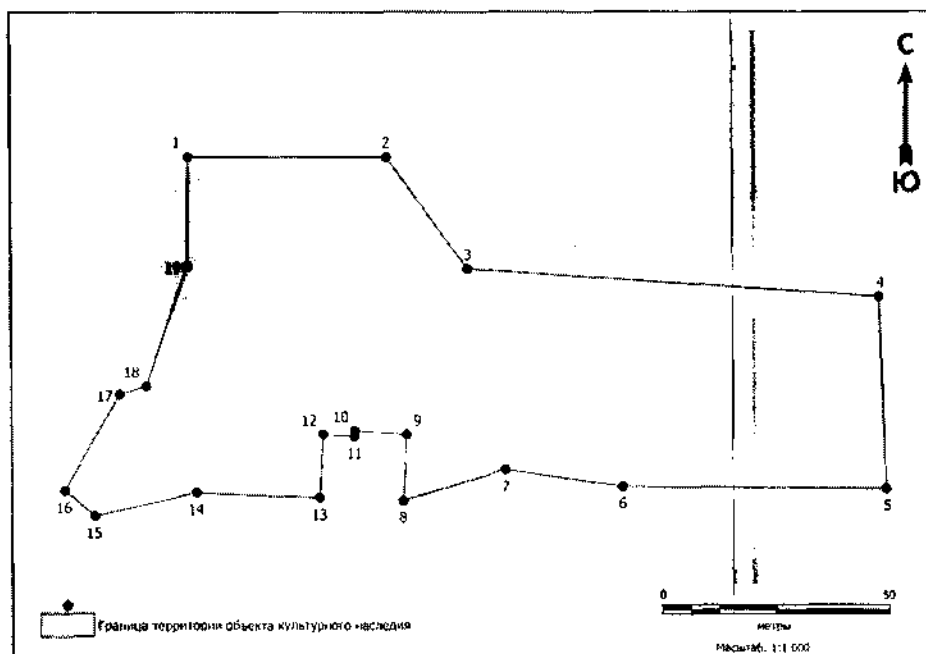
№ точки	Координаты, м	
	Широта (X)	Долгота (Y)
1	891100.1307	3609090.067
2	891100.0535	3609133.241
3	891075.8021	3609150.773
4	891069.7006	3609240.133
5	891028.2261	3609241.523
6	891028.6895	3609184.215
7	891032.3195	3609158.728
8	891025.6531	3609136.488
9	891039.9719	3609137.366
10	891040.7689	3609126.104
11	891039.5639	3609125.990
12	891039.9973	3609119.183

13	891026.2837	3609118.283
14	891027.4006	3609091.512
15	891022.3564	3609069.570
16	891027.8829	3609063.063
17	891048.6671	3609075.038
18	891050.5046	3609080.785
19	891076.3428	3609089.842
1	891100.1307	3609090.067

Общий периметр границ территории выявленного объекта культурного наследия: 496,88 м.

Площадь территории выявленного объекта культурного наследия: 8557,68 кв.м.

10. Графическое описание местоположения границ территории выявленного объекта культурного наследия «Городище Атмпельурий 8»:



Координаты характерных точек границ территории выявленного объекта культурного наследия «Городище Атмпельурий 8» в местной системе координат (МСК 86, зона 3)

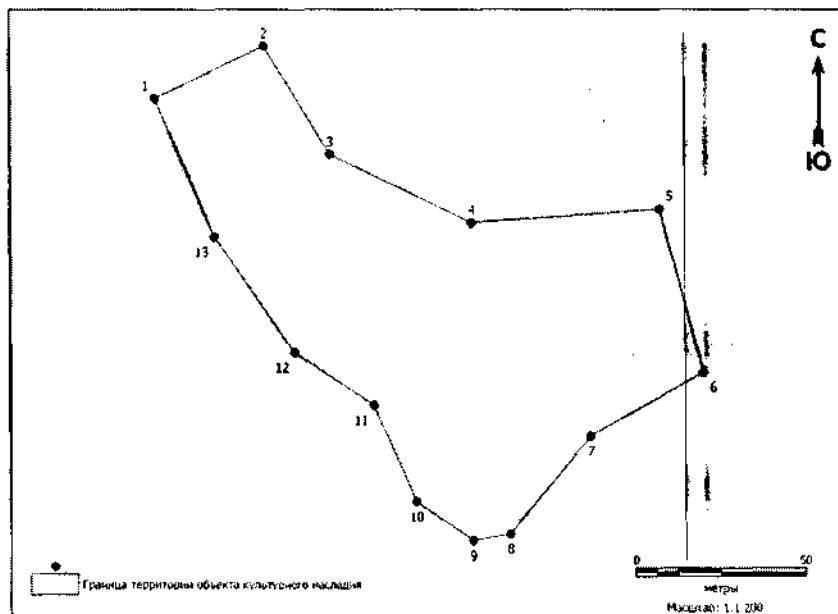
№ точки	Координаты, м	
	Широта (X)	Долгота (Y)
1	891100.1307	3609090.067
2	891100.0535	3609133.241
3	891075.8021	3609150.773
4	891069.7006	3609240.133
5	891028.2261	3609241.523
6	891028.6895	3609184.215

7	891032.3195	3609158.728
8	891025.6531	3609136.488
9	891039.9719	3609137.366
10	891040.7689	3609126.104
11	891039.5639	3609125.990
12	891039.9973	3609119.183
13	891026.2837	3609118.283
14	891027.4006	3609091.512
15	891022.3564	3609069.570
16	891027.8829	3609063.063
17	891048.6671	3609075.038
18	891050.5046	3609080.785
19	891076.3428	3609089.842
1	891100.1307	3609090.067

Общий периметр границ территории выявленного объекта культурного наследия: 496,88 м.

Площадь территории выявленного объекта культурного наследия: 8557,68 кв.м.

11. Графическое описание местоположения границ территории выявленного объекта культурного наследия «Селище Атмпельурий 9»:



Координаты характерных точек границ территории выявленного объекта культурного наследия «Селище Атмпельурий 9» в местной системе координат (МСК 86, зона 3)

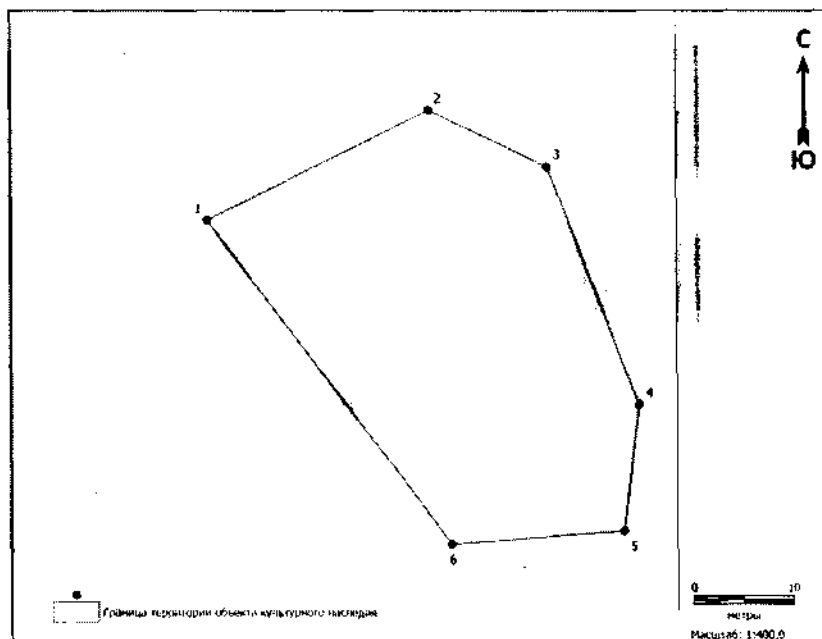
№ точки	Координаты, м	
	Широта (X)	Долгота (Y)
1	890922.2358	3609506.189

2	890937.4953	3609538.217
3	890905.9117	3609557.38
4	890886.1275	3609598.722
5	890890.0311	3609653.550
6	890842.7444	3609666.237
7	890824.1136	3609633.322
8	890795.7237	3609609.723
9	890793.7720	3609598.811
10	890804.9504	3609582.398
11	890833.1628	3609569.978
12	890848.4223	3609546.822
13	890881.9578	3609523.489
1	890922.2358	3609506.189

Общий периметр границ территории выявленного объекта культурного наследия: 471,11 м.

Площадь территории выявленного объекта культурного наследия: 10397,42 кв.м.

12. Графическое описание местоположения границ территории выявленного объекта культурного наследия «Городище Атмпельурий 10»:



Координаты характерных точек границ территории выявленного объекта культурного наследия «Городище Атмпельурий 10» в местной системе координат (МСК 86, зона 3)

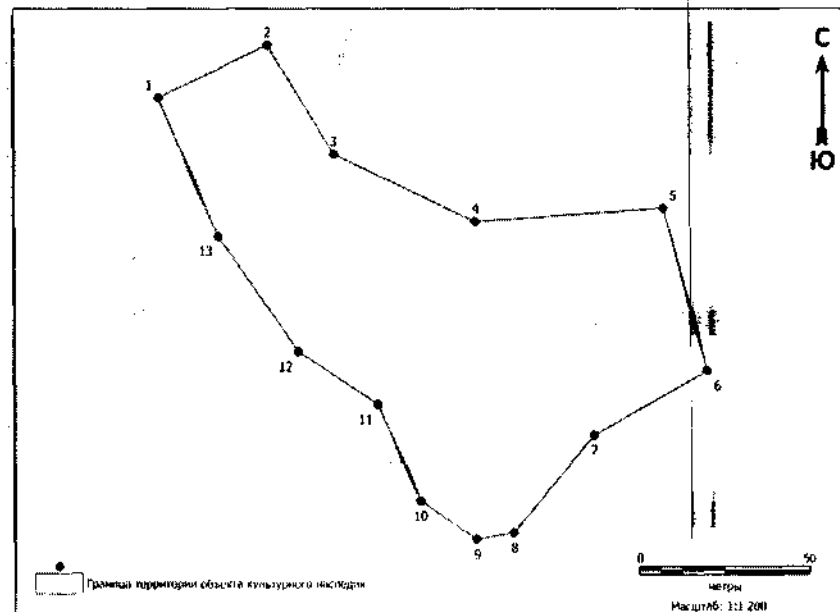
№ точки	Координаты, м	
	Широта (X)	Долгота (Y)
1	890760.627	3609617.143

2	890771.501	3609639.167
3	890765.926	3609650.935
4	890742.527	3609659.951
5	890730.001	3609658.437
6	890728.693	3609641.369
1	890760.627	3609617.143

Общий периметр границ территории выявленного объекта культурного наследия: 132,48 м.

Площадь территории выявленного объекта культурного наследия: 1114,79 кв.м.

13. Графическое описание местоположения границ территории выявленного объекта культурного наследия «Атмпельурий 11, городище»:



Координаты характерных точек границ территории выявленного объекта культурного наследия «Атмпельурий 11, городище» в местной системе координат (МСК 86, зона 3)

№ точки	Координаты, м	
	Широта (X)	Долгота (Y)
1	890922.2358	3609506.189
2	890937.4953	3609538.217
3	890905.9117	3609557.38
4	890886.1275	3609598.722
5	890890.0311	3609653.550
6	890842.7444	3609666.237
7	890824.1136	3609633.322
8	890795.7237	3609609.723
9	890793.7720	3609598.811

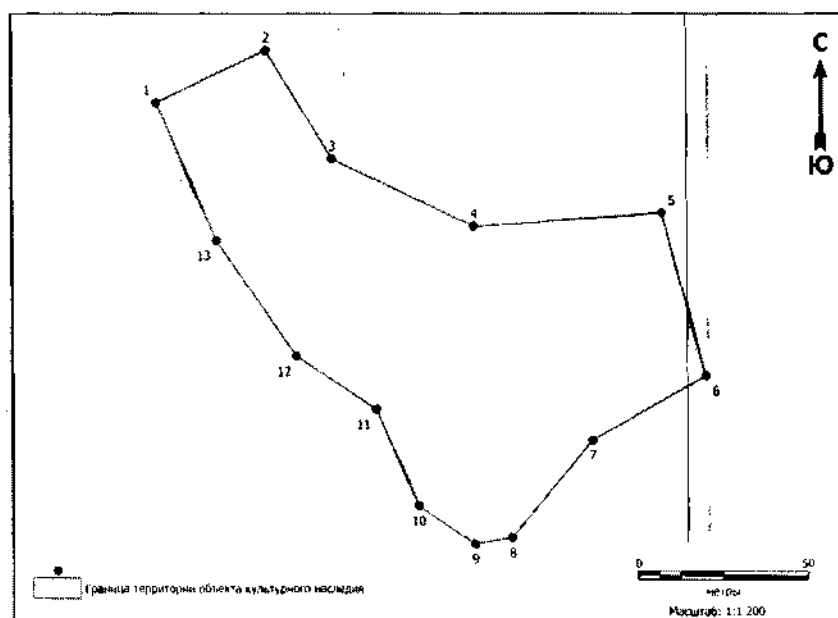


10	890804.9504	3609582.398
11	890833.1628	3609569.978
12	890848.4223	3609546.822
13	890881.9578	3609523.489
1	890922.2358	3609506.189

Общий периметр границ территории выявленного объекта культурного наследия: 471,11 м.

Площадь территории выявленного объекта культурного наследия: 10397,42 кв.м.

14. Графическое описание местоположения границ территории выявленного объекта культурного наследия «Селище Атмпельурий I I»:



Координаты характерных точек границ территории выявленного объекта культурного наследия «Селище Атмпельурий I I» в местной системе координат (МСК 86, зона 3)

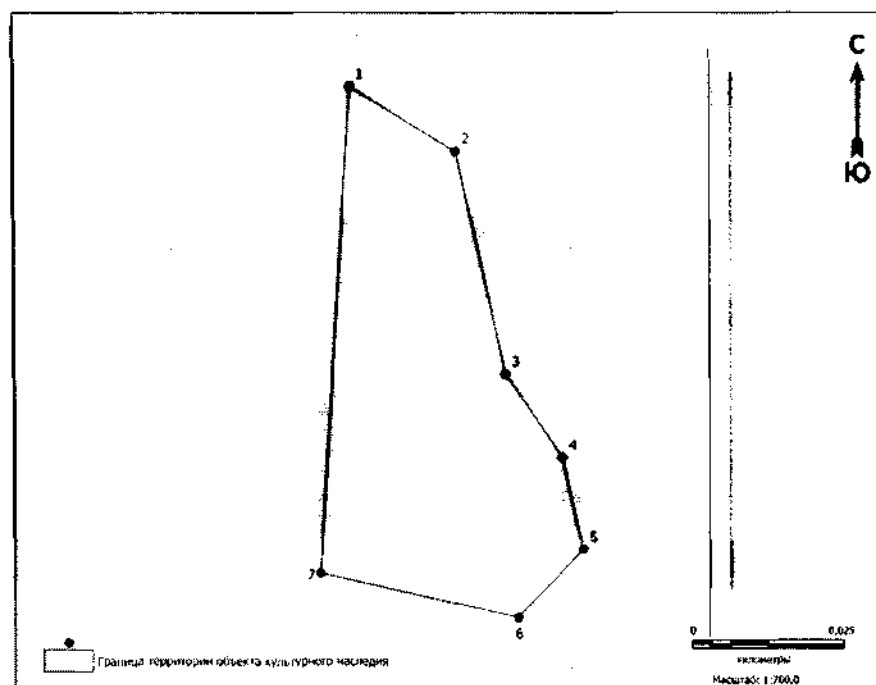
№ точки	Координаты, м	
	Широта (X)	Долгота (Y)
1	890922.2358	3609506.189
2	890937.4953	3609538.217
3	890905.9117	3609557.38
4	890886.1275	3609598.722
5	890890.0311	3609653.550
6	890842.7444	3609666.237
7	890824.1136	3609633.322
8	890795.7237	3609609.723
9	890793.7720	3609598.811
10	890804.9504	3609582.398

11	890833.1628	3609569.978
12	890848.4223	3609546.822
13	890881.9578	3609523.489
1	890922.2358	3609506.189

Общий периметр границ территории выявленного объекта культурного наследия: 471,11 м.

Площадь территории выявленного объекта культурного наследия: 10397,42 кв.м.

15. Графическое описание местоположения границ территории выявленного объекта культурного наследия «Селище Атмпельурий 12»:



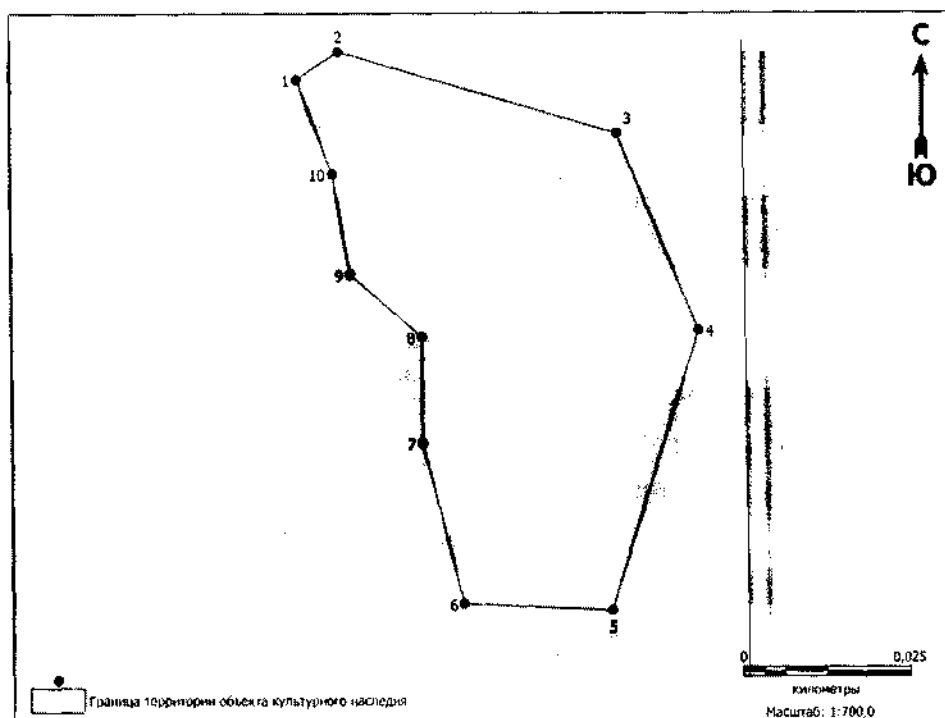
Координаты характерных точек границ территории выявленного объекта культурного наследия «Селище Атмпельурий 12» в местной системе координат (МСК 86, зона 3)

№ точки	Координаты, м	
	Широта (X)	Долгота (Y)
1	890601.208	3609674.339
2	890590.651	3609691.661
3	890554.441	3609699.676
4	890540.951	3609708.855
5	890526.070	3609712.193
6	890515.013	3609701.554
7	890522.176	3609669.219
1	890601.208	3609674.339

Общий периметр границ территории выявленного объекта культурного наследия: 216,6 м.

Площадь территории выявленного объекта культурного наследия: 2288,88 кв.м.

16. Графическое описание местоположения границ территории выявленного объекта культурного наследия «Атмпельурий 13, селище»:



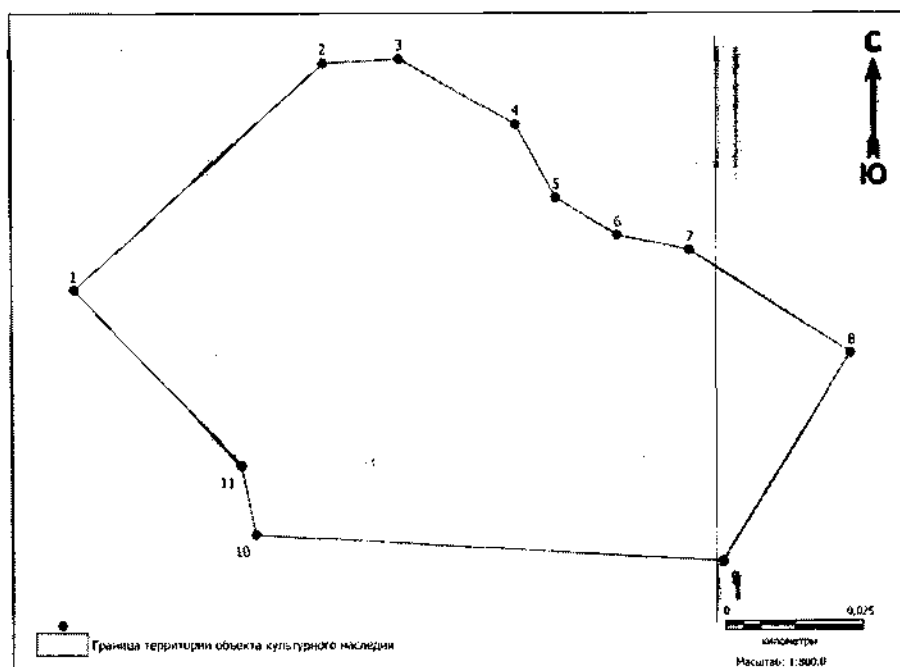
Координаты характерных точек границ территории выявленного объекта культурного наследия «Атмпельурий 13, селище» в местной системе координат (МСК 86, зона 3)

№ точки	Координаты, м	
	Широта (X)	Долгота (Y)
1	890710.726	3609656.019
2	890714.833	3609662.258
3	890702.630	3609703.990
4	890673.341	3609715.985
5	890631.564	3609702.836
6	890632.551	3609680.587
7	890656.461	3609674.483
8	890672.360	3609674.483
9	890681.644	3609663.799
10	890696.652	3609661.255
1	890710.726	3609656.019

Общий периметр границ территории выявленного объекта культурного наследия: 233,64 м.

Площадь территории выявленного объекта культурного наследия:  
3029,60 кв.м.

17. Графическое описание местоположения границ территории выявленного объекта культурного наследия «Атмпельурий 14 селище»:



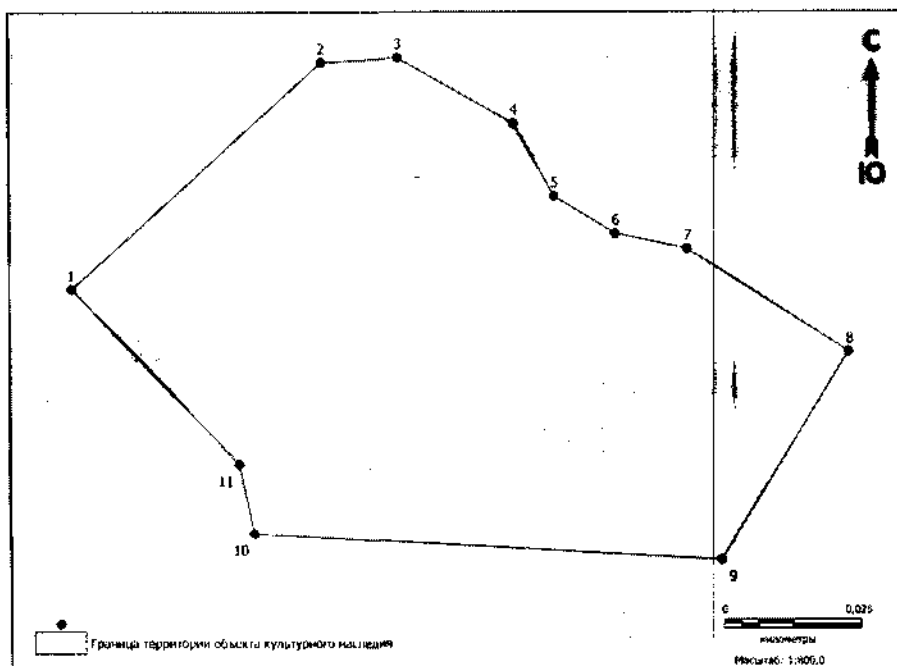
Координаты характерных точек границ территории выявленного объекта культурного наследия «Атмпельурий 14, селище» в местной системе координат (МСК 86, зона 3)

№ точки	Координаты, м	
	Широта (X)	Долгота (Y)
1	891368.360	3609035.007
2	891409.075	3609080.077
3	891409.900	3609093.900
4	891398.000	3609114.800
5	891385.000	3609122.100
6	891378.300	3609133.100
7	891375.600	3609146.000
8	891357.100	3609174.900
9	891319.697	3609151.818
10	891324.379	3609067.557
11	891336.789	3609064.945
1	891368.360	3609035.007

Общий периметр границ территории выявленного объекта культурного наследия: 358.45 м.

Площадь территории выявленного объекта культурного наследия:  
7763,62 кв.м.

18. Графическое описание местоположения границ территории выявленного объекта культурного наследия «Атмпельурий 16, селище»:



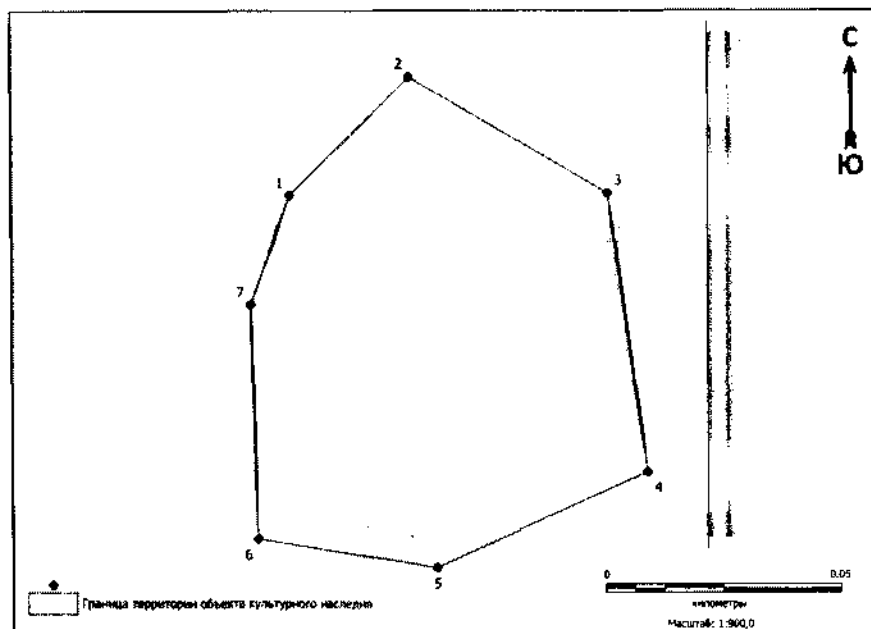
Координаты характерных точек границ территории выявленного объекта культурного наследия «Атмпельурий 16, селище» в местной системе координат (МСК 86, зона 3)

№ точки	Координаты, м	
	Широта (X)	Долгота (Y)
1	891368.360	3609035.007
2	891409.075	3609080.077
3	891409.900	3609093.900
4	891398.000	3609114.800
5	891385.000	3609122.100
6	891378.300	3609133.100
7	891375.600	3609146.000
8	891357.100	3609174.900
9	891319.697	3609151.818
10	891324.379	3609067.557
11	891336.789	3609064.945
1	891368.360	3609035.007

Общий периметр границ территории выявленного объекта культурного наследия: 358.45 м.

Площадь территории выявленного объекта культурного наследия: 7763,62 кв.м.

19. Графическое описание местоположения границ территории выявленного объекта культурного наследия «Атмпельурий 17, селище»:



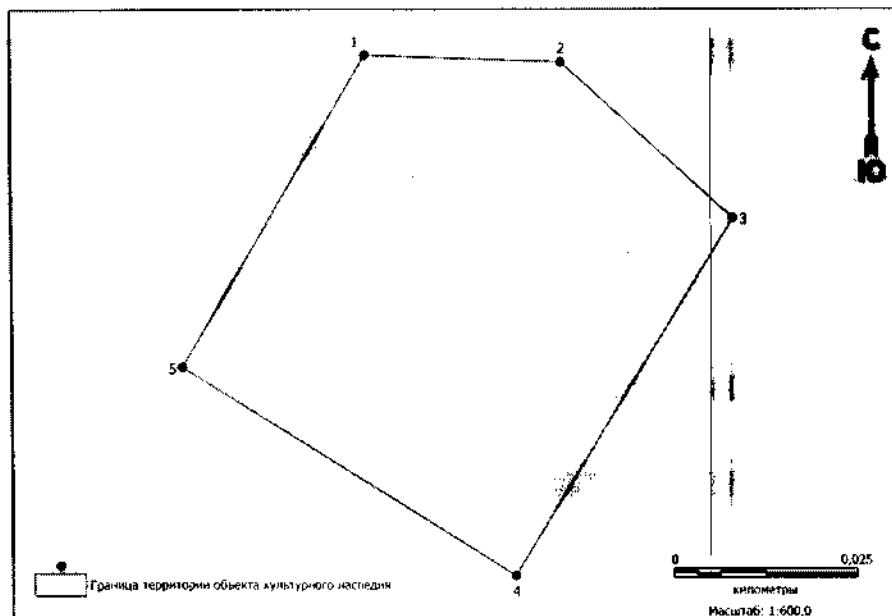
Координаты характерных точек границ территории выявленного объекта культурного наследия «Атмпельурий 17, селище» в местной системе координат (МСК 86, зона 3)

№ точки	Координаты, м	
	Широта (X)	Долгота (Y)
1	890492.285	3609783.679
2	890517.130	3609808.958
3	890492.720	3609850.829
4	890434.344	3609858.907
5	890414.277	3609814.430
6	890420.271	3609776.642
7	890469.352	3609775.339
1	890492.285	3609783.679

Общий периметр границ территории выявленного объекта культурного наследия: 303,40 м.

Площадь территории выявленного объекта культурного наследия: 6435,08 кв.м.

20. Графическое описание местоположения границ территории выявленного объекта культурного наследия «Атмпельбурий 21, одиночная впадина»:



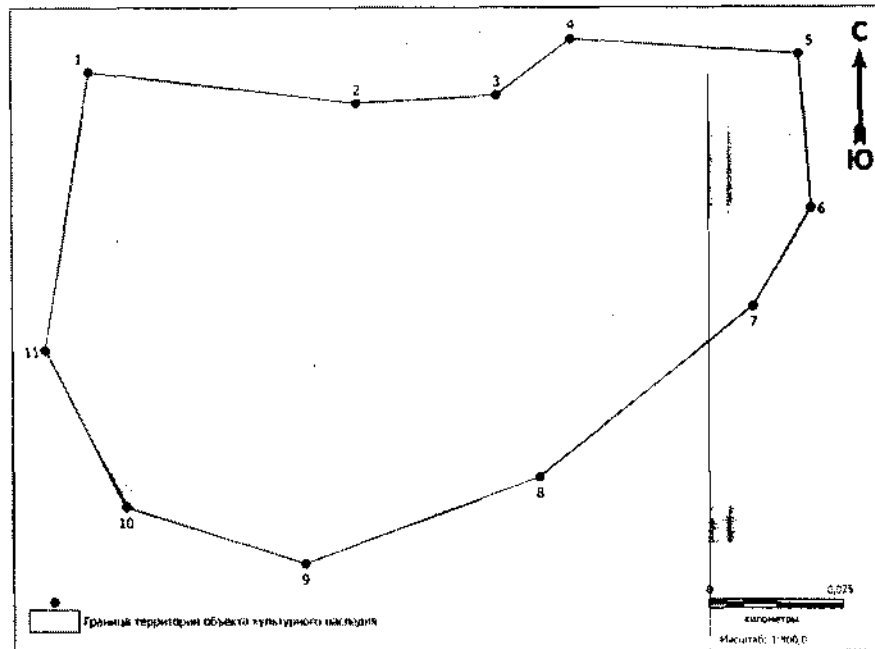
Координаты характерных точек границ территории выявленного объекта культурного наследия «Атмпельбурий 21, одиночная впадина» в местной системе координат (МСК 86, зона 3)

№ точки	Координаты, м	
	Широта (X)	Долгота (Y)
1	891914.018	3608872.191
2	891913.063	3608898.841
3	891892.006	3608921.941
4	891843.743	3608892.343
5	891871.848	3608847.146
1	891914.018	3608872.191

Общий периметр границ территории выявленного объекта культурного наследия: 216,81 м.

Площадь территории выявленного объекта культурного наследия: 3100,74 кв.м.

21. Графическое описание местоположения границ территории выявленного объекта культурного наследия «Ватъеган 9, группа ловчих ям»:



Координаты характерных точек границ территории выявленного объекта культурного наследия «Ватъеган 9, группа ловчих ям» в местной системе координат (МСК 86, зона 3)

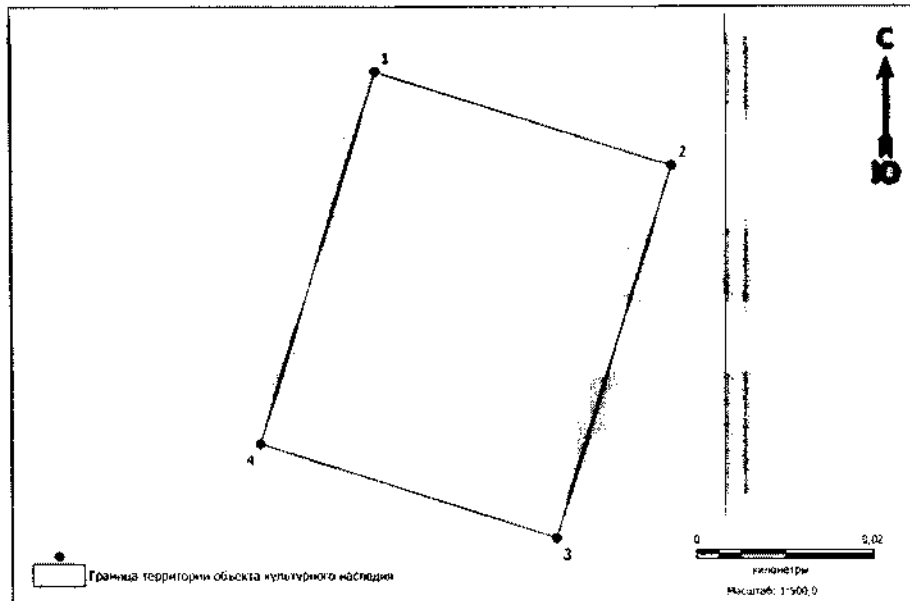
№ точки	Координаты, м	
	Широта (X)	Долгота (Y)
1	1105224.71	3692595.33
2	1105218.85	3692644.73
3	1105220.35	3692670.69
4	1105230.80	3692684.48
5	1105227.93	3692726.51
6	1105199.55	3692728.64
7	1105181.41	3692717.79
8	1105150.04	3692678.27
9	1105134.08	3692634.80
10	1105144.48	3692601.74
11	1105173.38	3692587.02
1	1105224.71	3692595.33

Общий периметр границ территории выявленного объекта культурного наследия: 399,1 м.

Площадь территории выявленного объекта культурного наследия: 9713 кв.м.



22. Графическое описание местоположения границ территории выявленного объекта культурного наследия «Ватьеган 10, одиночная впадина»:



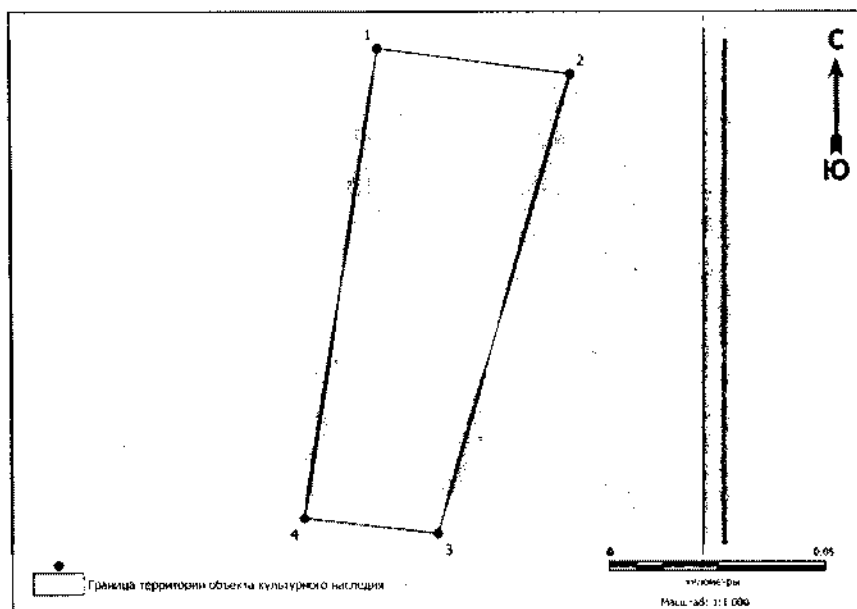
Координаты характерных точек границ территории выявленного объекта культурного наследия «Ватьеган 10, одиночная впадина» в местной системе координат (МСК 86, зона 3)

№ точки	Координаты, м	
	Широта (X)	Долгота (Y)
1	1105272,75	3692522,53
2	1105262,31	3692555,65
3	1105220,99	3692542,62
4	1105231,43	3692509,50
1	1105272,75	3692522,53

Общий периметр границ территории выявленного объекта культурного наследия: 155,6 м.

Площадь территории выявленного объекта культурного наследия: 1494 кв.м.

23. Графическое описание местоположения границ территории выявленного объекта культурного наследия «Городище Кельхимурий 1»:



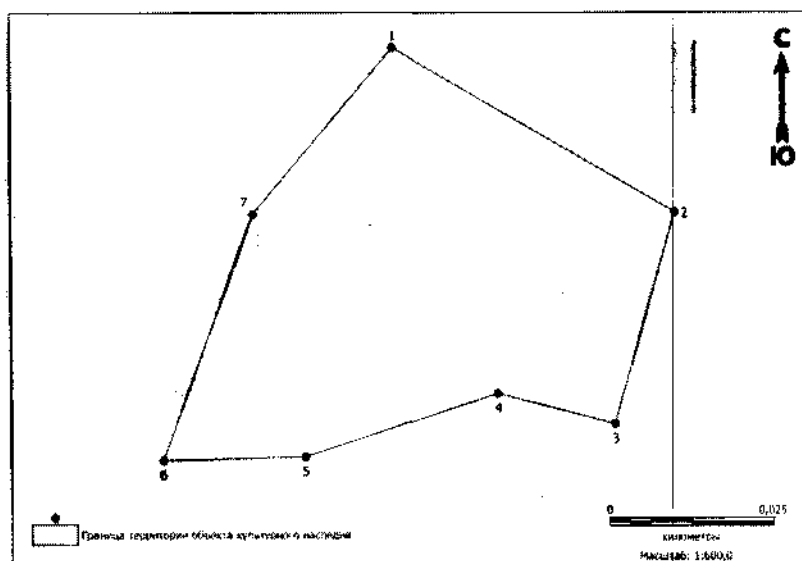
Координаты характерных точек границ территории выявленного объекта культурного наследия «Городище Кельхимурий 1» в местной системе координат (МСК 86, зона 3)

№ точки	Координаты, м	
	Широта (X)	Долгота (Y)
1	906488.418	3609711.819
2	906482.539	3609756.142
3	906377.729	3609725.181
4	906381.170	3609694.450
1	906488.418	3609711.819

Общий периметр границ территории выявленного объекта культурного наследия: 293,57 м.

Площадь территории выявленного объекта культурного наследия: 4091,57 кв.м.

24. Графическое описание местоположения границ территории выявленного объекта культурного наследия «Городище Кельхимурий 2»:



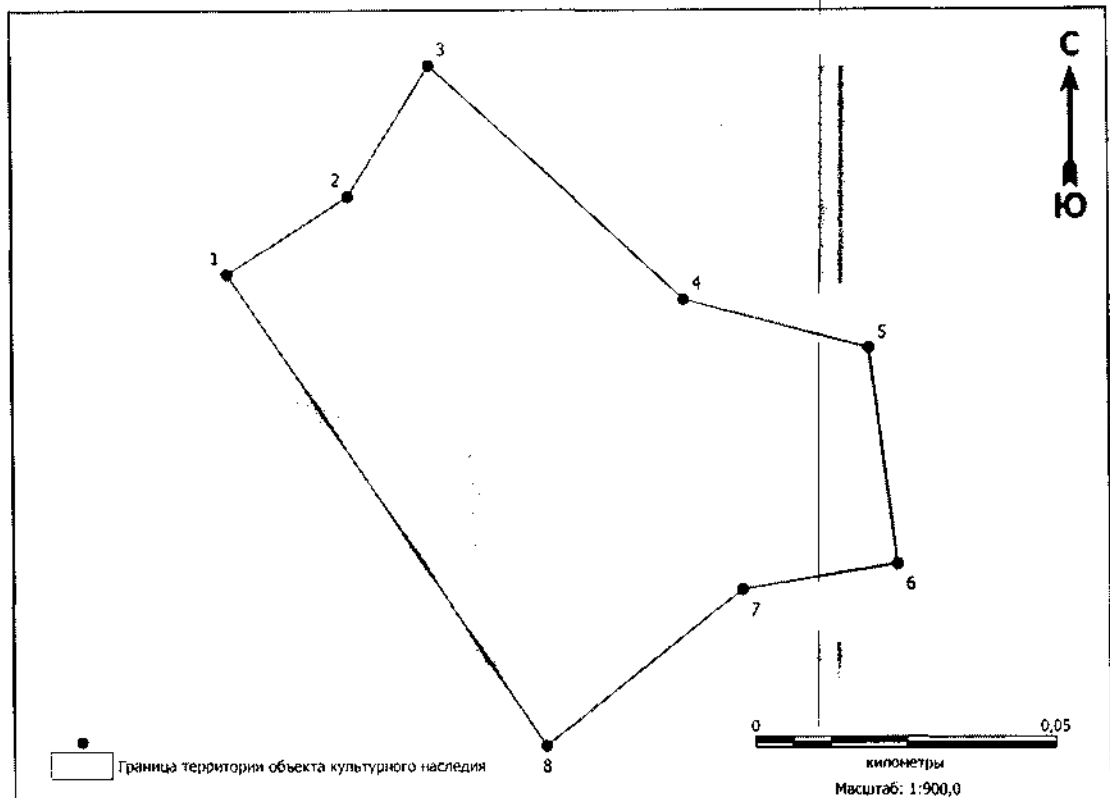
Координаты характерных точек границ территории выявленного объекта культурного наследия «Городище Кельхимурий 2» в местной системе координат (МСК 86, зона 3)

№ точки	Координаты, м	
	Широта (X)	Долгота (Y)
1	906962.011	3609966.227
2	906937.248	3610008.712
3	906905.416	3609999.642
4	906909.997	3609981.933
5	906900.481	3609952.739
6	906899.927	3609931.212
7	906936.882	3609944.886
1	906962.011	3609966.227

Общий периметр границ территории выявленного объекта культурного наследия: 225,18 м.

Площадь территории выявленного объекта культурного наследия: 2928,12 кв.м.

25. Графическое описание местоположения границ территории выявленного объекта культурного наследия «Кулунигый 51, поселение»:



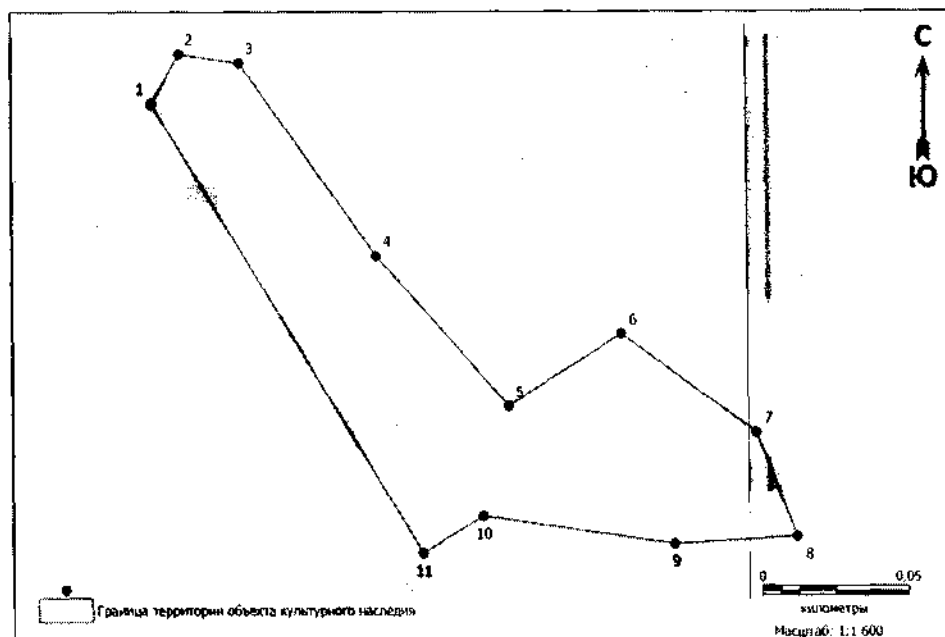
Координаты характерных точек границ территории выявленного объекта культурного наследия «Кулунигый 51, поселение» в местной системе координат (МСК 86, зона 3)

№ точки	Координаты, м	
	Широта (X)	Долгота (Y)
1	889300.717	3605288.992
2	889313.533	3605309.079
3	889335.220	3605322.730
4	889296.473	3605365.028
5	889288.358	3605395.661
6	889252.654	3605400.124
7	889248.495	3605374.461
8	889222.550	3605341.643
1	889300.717	3605288.992

Общий периметр границ территории выявленного объекта культурного наследия: 336,57 м.

Площадь территории выявленного объекта культурного наследия: 6186,66 кв.м.

26. Графическое описание местоположения границ территории выявленного объекта культурного наследия «Кулунигый 54, поселение»:



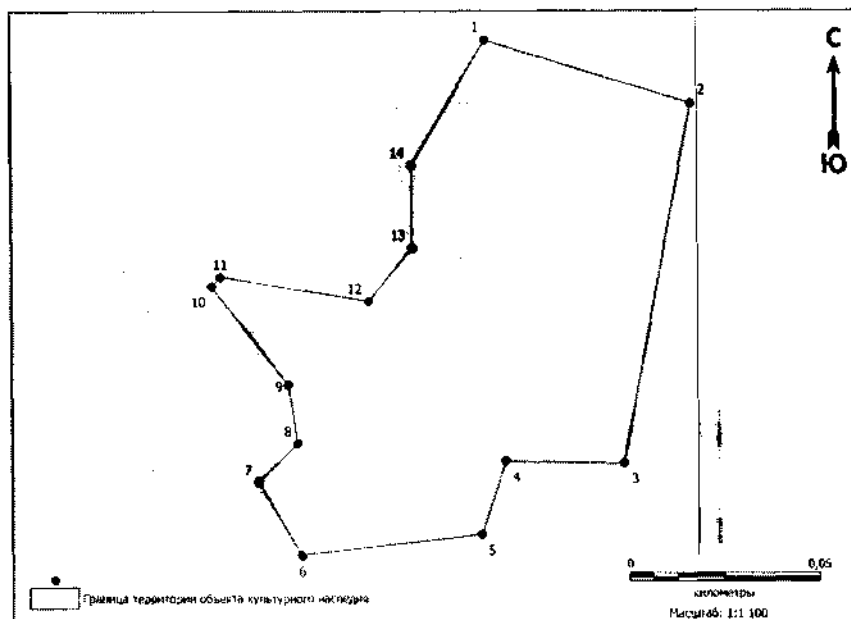
Координаты характерных точек границ территории выявленного объекта культурного наследия «Кулунигый 54, поселение» в местной системе координат (МСК 86, зона 3)

№ точки	Координаты, м	
	Широта (X)	Долгота (Y)
1	889294.371	3605508.440
2	889311.330	3605517.923
3	889308.266	3605538.608
4	889242.488	3605585.204
5	889191.386	3605630.504
6	889215.800	3605669.444
7	889182.348	3605715.302
8	889146.756	3605729.026
9	889144.189	3605687.296
10	889153.673	3605621.466
11	889140.954	3605600.825
1	889294.371	3605508.440

Общий периметр границ территории выявленного объекта культурного наследия: 641,66 м.

Площадь территории выявленного объекта культурного наследия: 12226,27 кв.м.

27. Графическое описание местоположения границ территории выявленного объекта культурного наследия «Кулунигый 57, поселение»:



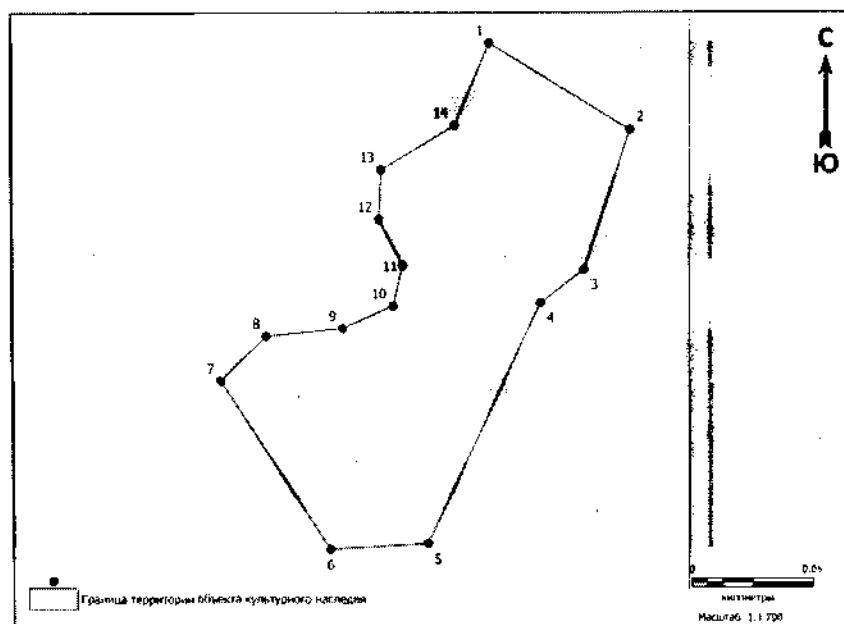
Координаты характерных точек границ территории выявленного объекта культурного наследия «Кулунигый 57, поселение» в местной системе координат (МСК 86, зона 3)

№ точки	Координаты, м	
	Широта (X)	Долгота (Y)
1	887464.163	3602869.674
2	887447.687	3602923.473
3	887353.988	3602905.764
4	887354.549	3602874.718
5	887335.383	3602868.329
6	887330.003	3602821.032
7	887349.169	3602809.824
8	887359.256	3602820.135
9	887374.499	3602817.781
10	887400.165	3602797.831
11	887402.631	3602800.073
12	887396.355	3602838.965
13	887410.140	3602850.509
14	887431.479	3602850.298
1	887464.163	3602869.674

Общий периметр границ территории выявленного объекта культурного наследия: 455,08 м.

Площадь территории выявленного объекта культурного наследия: 9427,41 кв.м.

28. Графическое описание местоположения границ территории выявленного объекта культурного наследия «Кулунигый 59, поселение»:



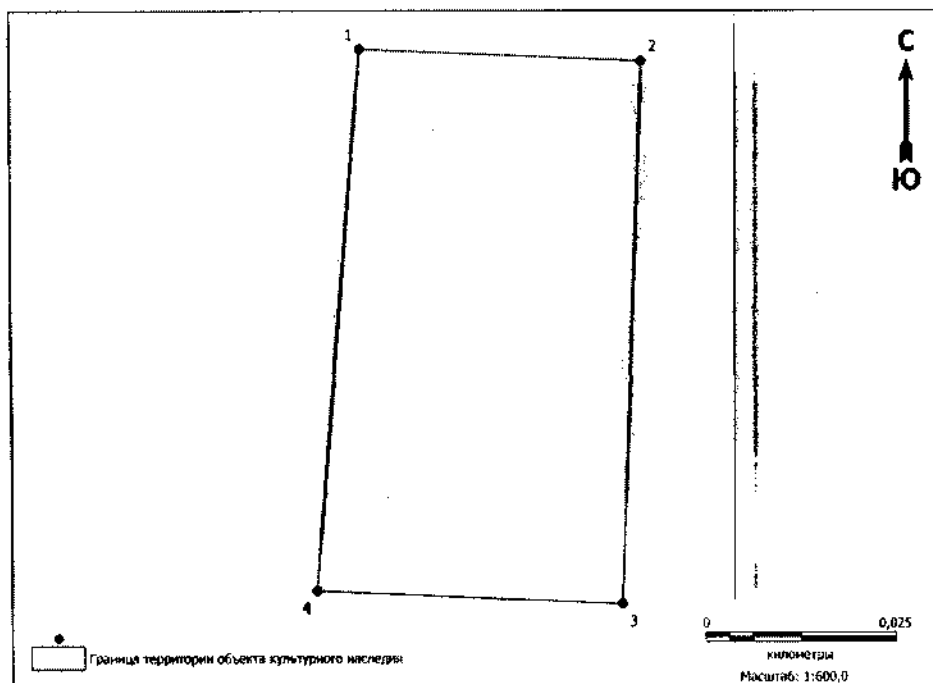
Координаты характерных точек границ территории выявленного объекта культурного наследия «Кулунигый 59, поселение» в местной системе координат (МСК 86, зона 3)

№ точки	Координаты, м	
	Широта (X)	Долгота (Y)
1	887769.324	3603092.435
2	887734.217	3603149.554
3	887677.932	3603130.473
4	887664.465	3603112.733
5	887567.075	3603066.156
6	887564.623	3603026.414
7	887632.726	3602982.218
8	887650.819	3603000.873
9	887653.965	3603032.003
10	887663.181	3603052.568
11	887679.701	3603056.614
12	887698.131	3603047.062
13	887718.134	3603048.073
14	887736.003	3603078.078
1	887769.324	3603092.435

Общий периметр границ территории выявленного объекта культурного наследия: 586,52 м.

Площадь территории выявленного объекта культурного наследия: 15231,48 кв.м.

29. Графическое описание местоположения границ территории выявленного объекта культурного наследия «Кулунигый 65, могильник»:



Координаты характерных точек границ территории выявленного объекта культурного наследия «Кулунигый 65, могильник» в местной системе координат (МСК 86, зона 3)

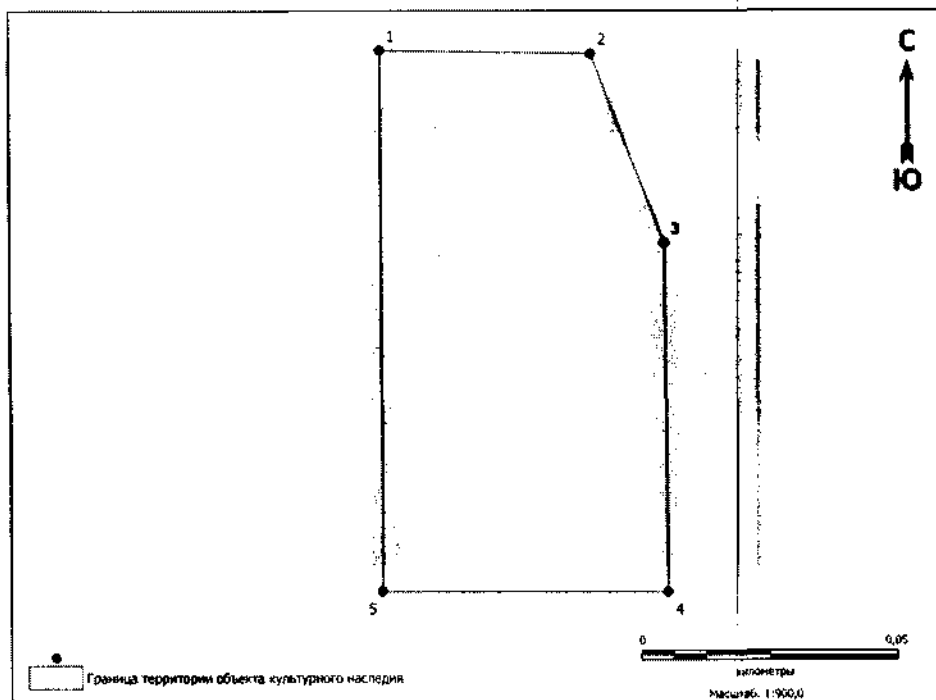
№ точки	Координаты, м	
	Широта (X)	Долгота (Y)
1	889812.475	3604344.672
2	889810.944	3604381.503
3	889740.544	3604378.577
4	889742.202	3604338.681
1	889812.475	3604344.672

Общий периметр границ территории выявленного объекта культурного наследия: 217,78 м.

Площадь территории выявленного объекта культурного наследия: 2705,45 кв.м.



30. Графическое описание местоположения границ территории выявленного объекта культурного наследия «Кулунигый 67, поселение»:



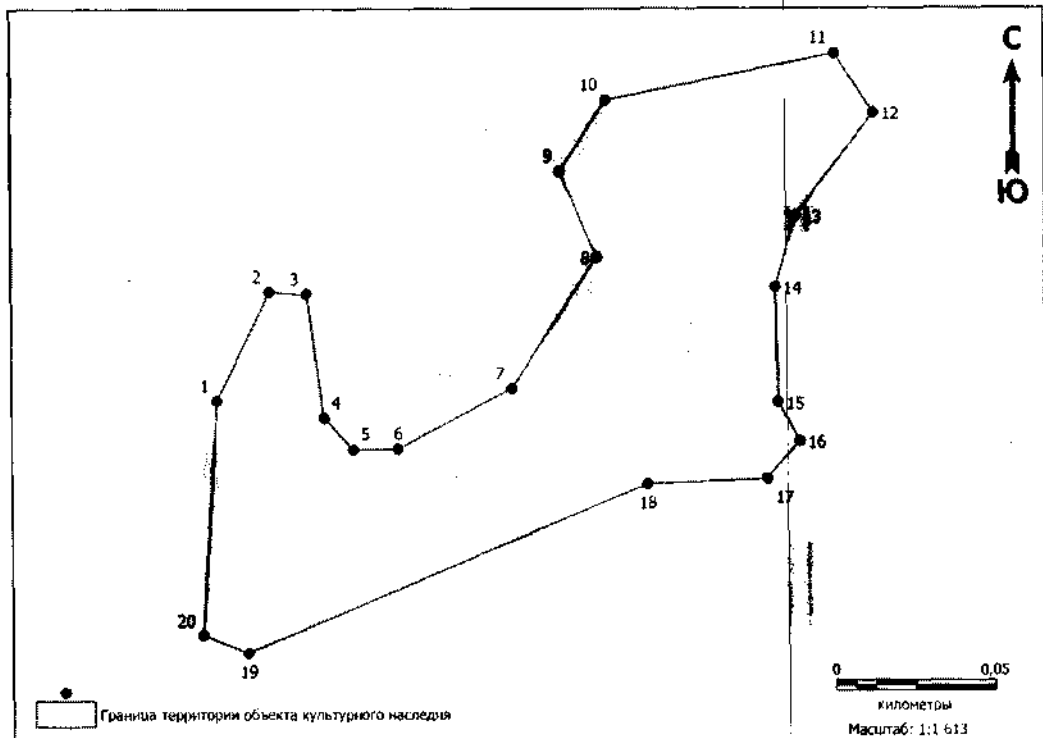
Координаты характерных точек границ территории выявленного объекта культурного наследия «Кулунигый 67, поселение» в местной системе координат (МСК 86, зона 3)

№ точки	Координаты, м	
	Широта (X)	Долгота (Y)
1	889655,421	3605120,450
2	889654,787	3605161,368
3	889618,287	3605175,393
4	889551,121	3605175,752
5	889551,121	3605120,450
1	889655,421	3605120,450

Общий периметр границ территории выявленного объекта культурного наследия: 306,79 м.

Площадь территории выявленного объекта культурного наследия: 5464,77 кв.м.

31. Графическое описание местоположения границ территории выявленного объекта культурного наследия «Кулунигый 68, селище»:



Координаты характерных точек границ территории выявленного объекта культурного наследия «Кулунигый 68, селище» в местной системе координат (МСК 86, зона 3)

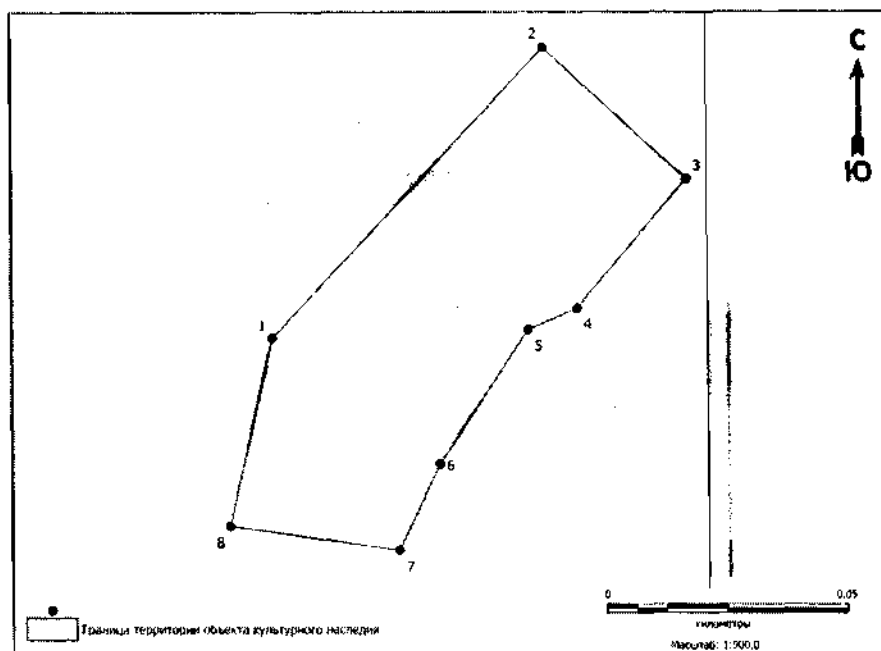
№ точки	Координаты, м	
	Широта (X)	Долгота (Y)
1	888011.899	3603228.417
2	888045.916	3603244.926
3	888045.249	3603256.598
4	888006.406	3603261.874
5	887996.649	3603270.907
6	887996.892	3603284.945
7	888015.735	3603320.796
8	888056.755	3603347.643
9	888083.328	3603336.274
10	888105.779	3603350.811
11	888120.286	3603422.346
12	888101.610	3603434.352
13	888069.378	3603409.756
14	888047.262	3603403.456
15	888011.453	3603404.163
16	887999.393	3603410.841

17	887987.554	3603400.669
18	887985.972	3603363.124
19	887933.555	3603237.733
20	887939.022	3603223.838
1	888011.899	3603228.417

Общий периметр границ территории выявленного объекта культурного наследия: 746,59 м.

Площадь территории выявленного объекта культурного наследия: 16277,80 кв.м.

32. Графическое описание местоположения границ территории выявленного объекта культурного наследия «Кулунигый 69, поселение»:



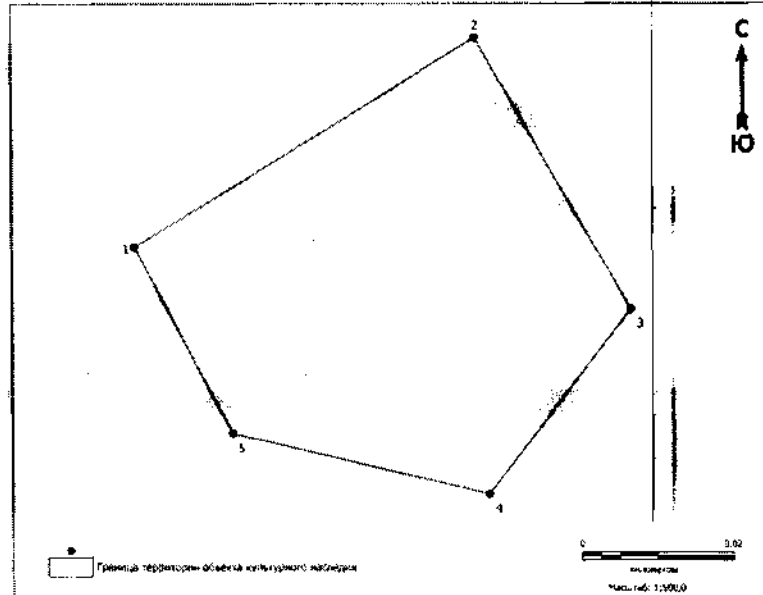
Координаты характерных точек границ территории выявленного объекта культурного наследия «Кулунигый 69, поселение» в местной системе координат (МСК 86, зона 3)

№ точки	Координаты, м	
	Широта (X)	Долгота (Y)
1	880112.221	3593145.918
2	880171.607	3593202.013
3	880144.756	3593231.256
4	880118.279	3593208.744
5	880113.941	3593198.647
6	880086.567	3593180.397
7	880068.847	3593171.946
8	880073.778	3593137.093
1	880112.221	3593145.918

Общий периметр границ территории выявленного объекта культурного наследия: 294,32 м.

Площадь территории выявленного объекта культурного наследия: 4302,34 кв.м.

33. Графическое описание местоположения границ территории выявленного объекта культурного наследия «Кулунигый 70, поселение»:



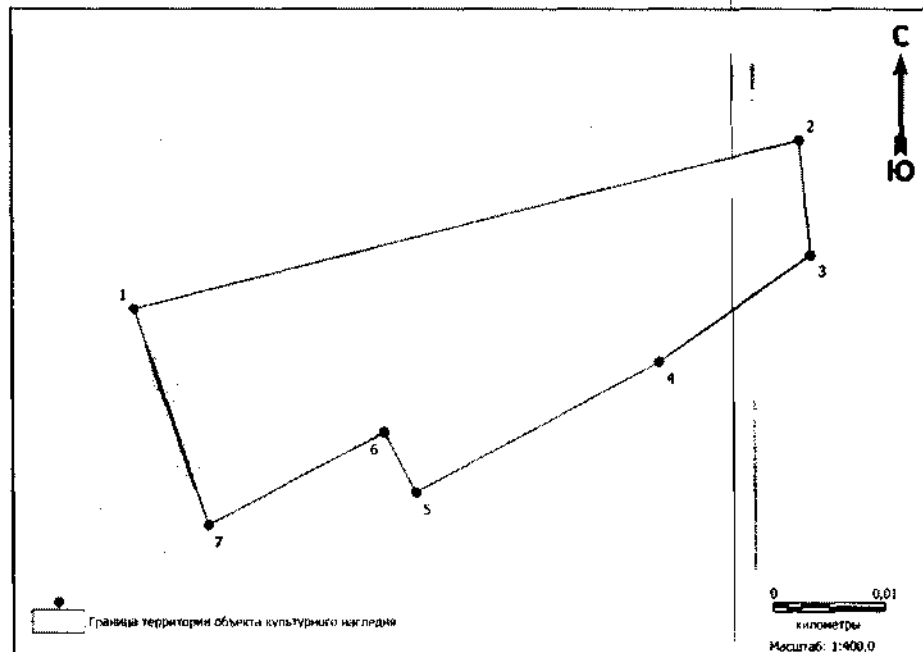
Координаты характерных точек границ территории выявленного объекта культурного наследия «Кулунигый 70, поселение» в местной системе координат (МСК 86, зона 3)

№ точки	Координаты, м	
	Широта (X)	Долгота (Y)
1	880150.721	3592848.485
2	880177.920	3592893.114
3	880142.721	3592913.324
4	880118.722	3592894.799
5	880126.638	3592861.200
1	880150.721	3592848.485

Общий периметр границ территории выявленного объекта культурного наследия: 184,92 м.

Площадь территории выявленного объекта культурного наследия: 2266,69 кв.м.

34. Графическое описание местоположения границ территории выявленного объекта культурного наследия «Кулунигый 71, поселение»:



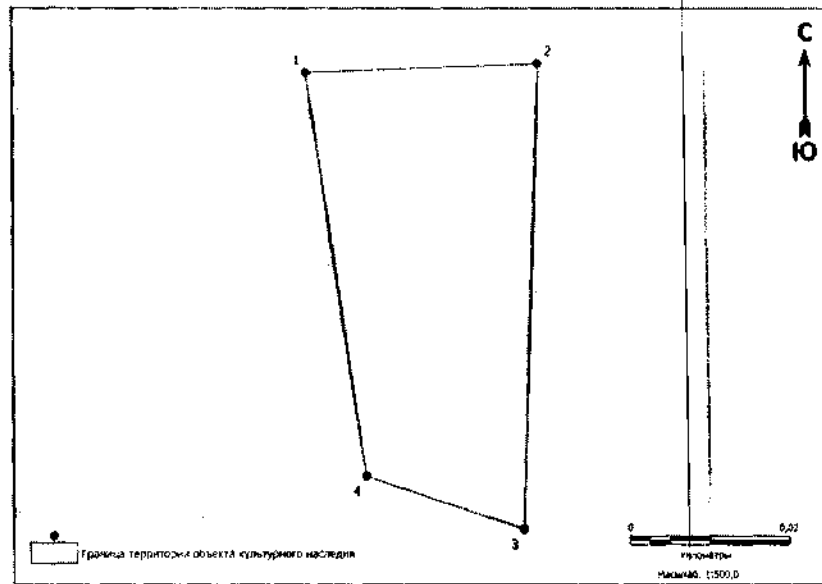
Координаты характерных точек границ территории выявленного объекта культурного наследия «Кулунигый 71, поселение» в местной системе координат (МСК 86, зона 3)

№ точки	Координаты, м	
	Широта (X)	Долгота (Y)
1	890112.772	3604887.740
2	890127.639	3604946.661
3	890117.497	3604947.644
4	890108.097	3604934.285
5	890096.622	3604912.660
6	890101.904	3604909.857
7	890093.754	3604894.240
1	890112.772	3604887.740

Общий периметр границ территории выявленного объекта культурного наследия: 155,47 м.

Площадь территории выявленного объекта культурного наследия: 1005,49 кв.м.

35. Графическое описание местоположения границ территории выявленного объекта культурного наследия «Кулунигый 74, поселение»:



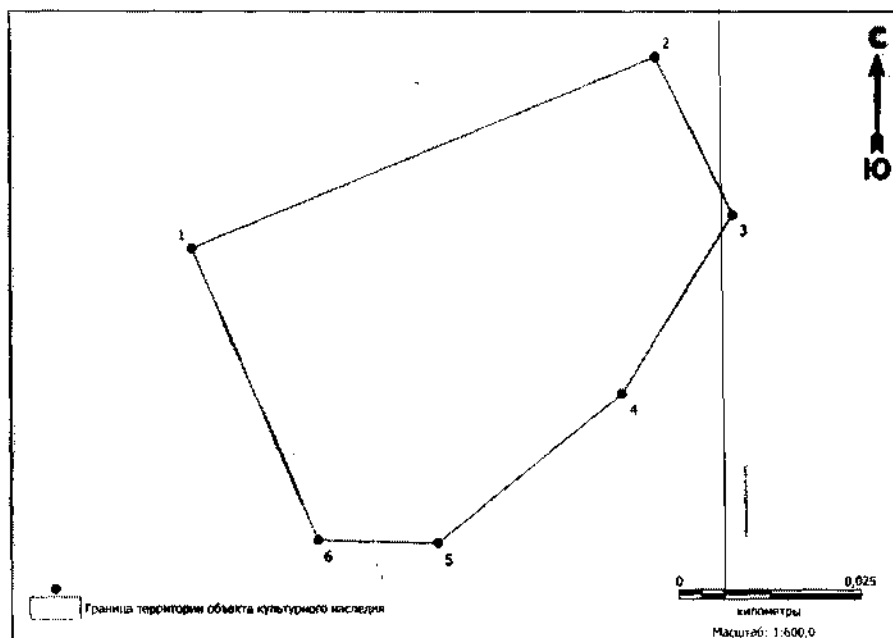
Координаты характерных точек границ территории выявленного объекта культурного наследия «Кулунигый 74, поселение» в местной системе координат (МСК 86, зона 3)

№ точки	Координаты, м	
	Широта (X)	Долгота (Y)
1	880476.763	3593699.856
2	880477.872	3593728.779
3	880420.227	3593726.811
4	880426.780	3593707.243
1	880476.763	3593699.856

Общий периметр границ территории выявленного объекта культурного наследия: 157,79 м.

Площадь территории выявленного объекта культурного наследия: 1297,41 кв.м.

36. Графическое описание местоположения границ территории выявленного объекта культурного наследия «Кулунигый 75, поселение»:



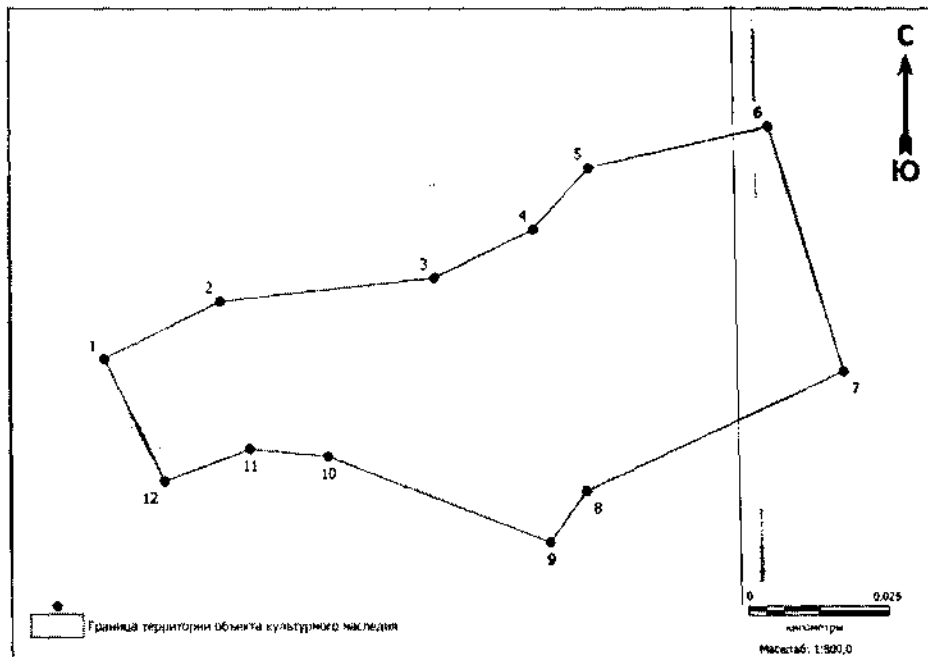
Координаты характерных точек границ территории выявленного объекта культурного наследия «Кулунигый 75, поселение» в местной системе координат (МСК 86, зона 3)

№ точки	Координаты, м	
	Широта (X)	Долгота (Y)
1	880539.644	3593726.751
2	880565.655	3593789.992
3	880544.234	3593800.428
4	880519.981	3593785.372
5	880499.725	3593760.153
6	880500.125	3593743.820
1	880539.644	3593726.751

Общий периметр границ территории выявленного объекта культурного наследия: 212,49 м.

Площадь территории выявленного объекта культурного наследия: 2832,93 кв.м.

37. Графическое описание местоположения границ территории выявленного объекта культурного наследия «Кулунигый 76, поселение»:



Координаты характерных точек границ территории выявленного объекта культурного наследия «Кулунигый 76, поселение» в местной системе координат (МСК 86, зона 3)

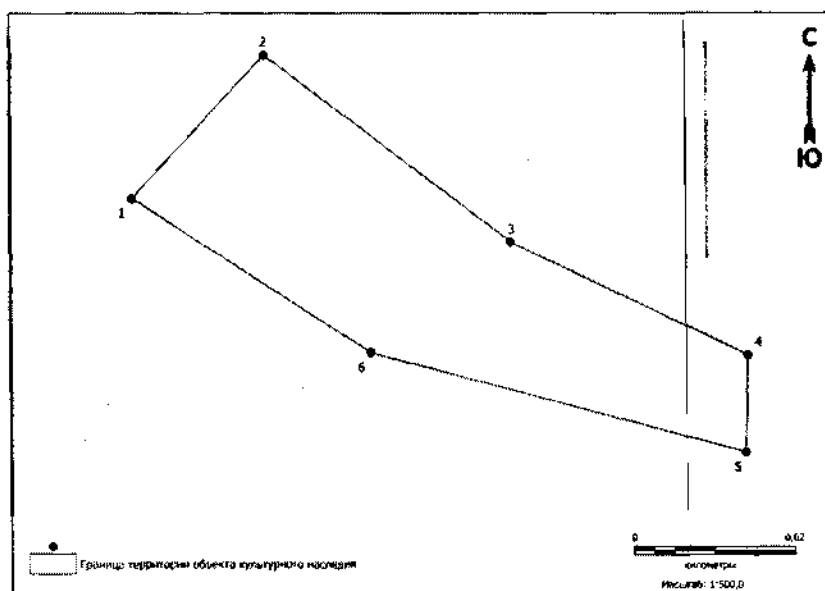
№ точки	Координаты, м	
	Широта (X)	Долгота (Y)
1	880565.655	3593789.992
2	880575.708	3593810.345
3	880579.784	3593848.047
4	880588.191	3593865.445
5	880598.9257	3593875.195
6	880606.204	3593906.710
7	880563.430	3593919.767
8	880542.461	3593874.627
9	880533.501	3593868.142
10	880548.552	3593829.152
11	880549.829	3593815.490
12	880544.234	3593800.428
1	880565.655	3593789.992

Общий периметр границ территории выявленного объекта культурного наследия: 327,76 м.

Площадь территории выявленного объекта культурного наследия: 4893,08 кв.м.



38. Графическое описание местоположения границ территории выявленного объекта культурного наследия «Кулунигый 77, поселение»:



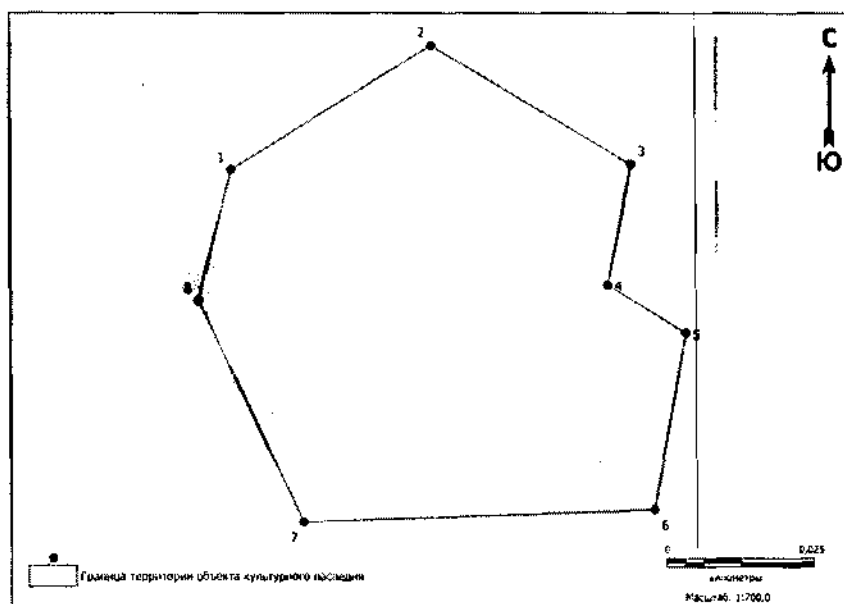
Координаты характерных точек границ территории выявленного объекта культурного наследия «Кулунигый 77, поселение» в местной системе координат (МСК 86, зона 3)

№ точки	Координаты, м	
	Широта (X)	Долгота (Y)
1	880453.331	3593829.453
2	880470.960	3593845.737
3	880447.953	3593876.102
4	880434.133	3593905.123
5	880422.219	3593904.824
6	880434.395	3593858.772
1	880453.331	3593829.453

Общий периметр границ территории выявленного объекта культурного наследия: 188,69 м.

Площадь территории выявленного объекта культурного наследия: 1410,46 кв.м.

39. Графическое описание местоположения границ территории выявленного объекта культурного наследия «Кулунигый 78, поселение»:



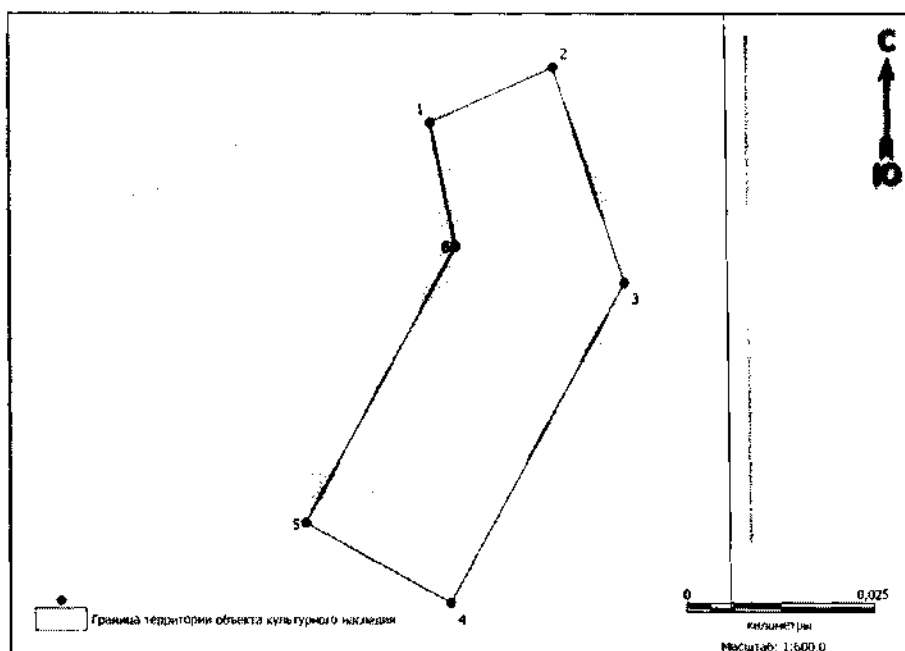
Координаты характерных точек границ территории выявленного объекта культурного наследия «Кулунигый 78, поселение» в местной системе координат (МСК 86, зона 3)

№ точки	Координаты, м	
	Широта (X)	Долгота (Y)
1	880688.109	3593886.067
2	880709.071	3593919.766
3	880689.055	3593953.392
4	880668.821	3593949.462
5	880660.804	3593962.475
6	880631.125	3593957.126
7	880629.092	3593898.059
8	880666.274	3593880.463
1	880688.109	3593886.067

Общий периметр границ территории выявленного объекта культурного наследия: 267,65 м.

Площадь территории выявленного объекта культурного наследия: 4755,92 кв.м.

40. Графическое описание местоположения границ территории выявленного объекта культурного наследия «Кулунигый 79, поселение»:



Координаты характерных точек границ территории выявленного объекта культурного наследия «Кулунигый 79, поселение» в местной системе координат (МСК 86, зона 3)

№ точки	Координаты, м	
	Широта (X)	Долгота (Y)
1	880719.872	3593699.080
2	880727.225	3593715.604
3	880698.448	3593725.095
4	880655.792	3593701.624
5	880666.493	3593682.177
6	880703.347	3593702.456
1	880719.872	3593699.080

Общий периметр границ территории выявленного объекта культурного наследия: 178,20 м.

Площадь территории выявленного объекта культурного наследия: 1458,61 кв.м.