



Аппарат Губернатора
Ханты-Мансийского автономного округа – Югры
Управление государственной регистрации
нормативных правовых актов

Внесен в государственный реестр нормативных
правовых актов исполнительных органов
государственной власти

Ханты-Мансийского автономного округа – Югры
За № 6100 от «05» 05 2022г.

**СЛУЖБА ГОСУДАРСТВЕННОЙ ОХРАНЫ
ОБЪЕКТОВ КУЛЬТУРНОГО НАСЛЕДИЯ
ХАНТЫ-МАНСИЙСКОГО АВТОНОМНОГО ОКРУГА – ЮГРЫ**

ПРИКАЗ

**Об утверждении границ территорий и установлении особого режима
использования земельных участков в границах территорий
выявленных объектов культурного наследия, являющихся объектами
археологического наследия, расположенных в Нижневартовском
районе Ханты-Мансийского автономного округа – Югры**

г. Ханты-Мансийск
4 мая 2022 года

№ 11-нп

В соответствии с Федеральным законом от 25 июня 2002 года № 73-ФЗ «Об объектах культурного наследия (памятниках истории и культуры) народов Российской Федерации», Законом Ханты-Мансийского автономного округа – Югры от 29 июня 2006 года № 64-оз «О регулировании отдельных отношений в области сохранения, использования, популяризации и государственной охраны объектов культурного наследия», руководствуясь постановлением Правительства Ханты-Мансийского автономного округа – Югры от 30 августа 2012 года № 309-п «О Службе государственной охраны объектов культурного наследия Ханты-Мансийского автономного округа – Югры», в целях обеспечения сохранности выявленных объектов культурного наследия, расположенных в Нижневартовском районе Ханты-Мансийского автономного округа – Югры, **п р и к а з ы в а ю:**

1. Утвердить границы территорий выявленных объектов культурного наследия, являющихся объектами археологического наследия (далее – выявленные объекты культурного наследия), расположенных в Нижневартовском районе Ханты-Мансийского автономного округа – Югры, согласно приложению к настоящему приказу:

- Ампута 1, селище;
- Селище Ай-Лагрнъеган 1;
- Охогригол 13, селище;
- Охогригол 14, селище;

- Охогригол 15, городище;
- Охогригол 16, селище;
- Охогригол 17, селище;
- Суныеган 2, селище;
- Тагръеган 1, селище;
- Тагръеган 2, селище.

2. Установить особый режим использования земельных участков в границах территорий выявленных объектов культурного наследия, указанных в пункте 1 настоящего приказа, в соответствии со статьей 5.1 Федерального закона от 25 июня 2002 года № 73-ФЗ «Об объектах культурного наследия (памятниках истории и культуры) народов Российской Федерации».


3. Рекомендовать органам местного самоуправления муниципального образования Нижневартовский муниципальный район Ханты-Мансийского автономного округа – Югры в пределах своей компетенции:

3.1. Учитывать и отображать границы территорий выявленных объектов культурного наследия в документах территориального планирования, правилах землепользования и застройки, документации по планировке территории, в случае необходимости вносить в указанные документы изменения в установленном порядке;

3.2. Обеспечить соблюдение особого режима использования земельных участков в границах территории выявленных объектов культурного наследия в соответствии с пунктом 2 настоящего приказа.

4. Контроль за исполнением настоящего приказа возложить на заместителя руководителя Службы государственной охраны объектов культурного наследия Ханты-Мансийского автономного округа – Югры.

Руководитель Службы

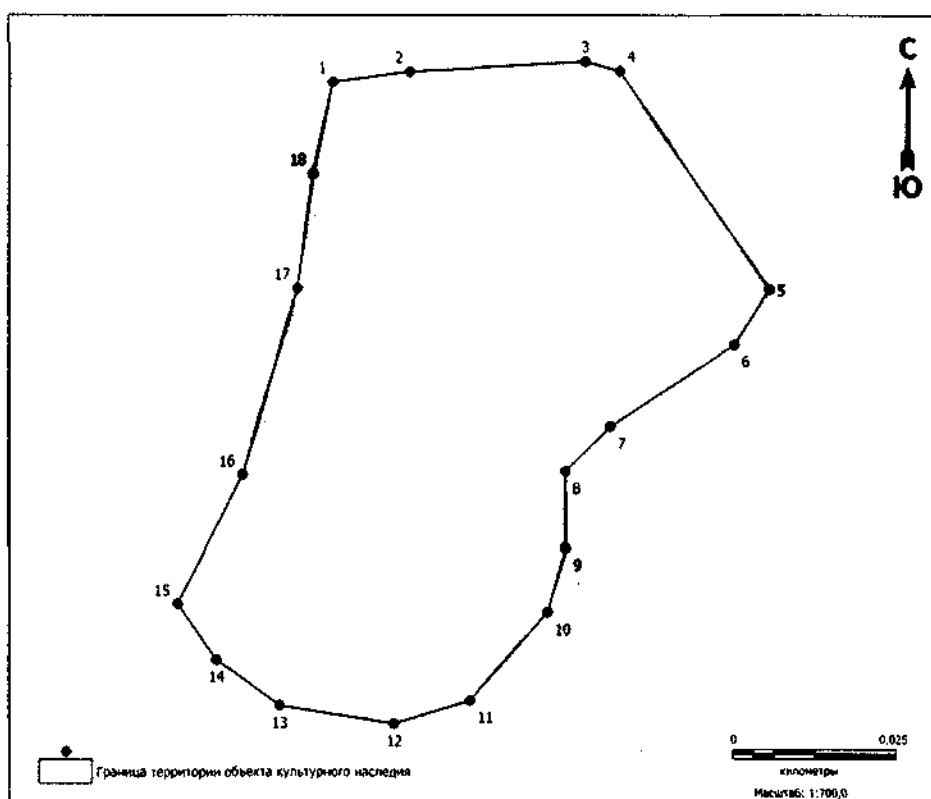


Н. Кондрашев

Приложение
к приказу Службы государственной
охраны объектов культурного наследия
Ханты-Мансийского
автономного округа – Югры
от 4 мая 2022 года № 11-нп

**Границы территорий выявленных объектов культурного наследия,
являющихся объектами археологического наследия,
расположенных в Нижневартовском районе
Ханты-Мансийского автономного округа – Югры**

1. Графическое описание местоположения границ территории выявленного объекта культурного наследия «Ампута 1, селище»:



Координаты характерных точек границ территории
выявленного объекта культурного наследия «Ампута 1, селище»
в местной системе координат (МСК 86, зона 4)

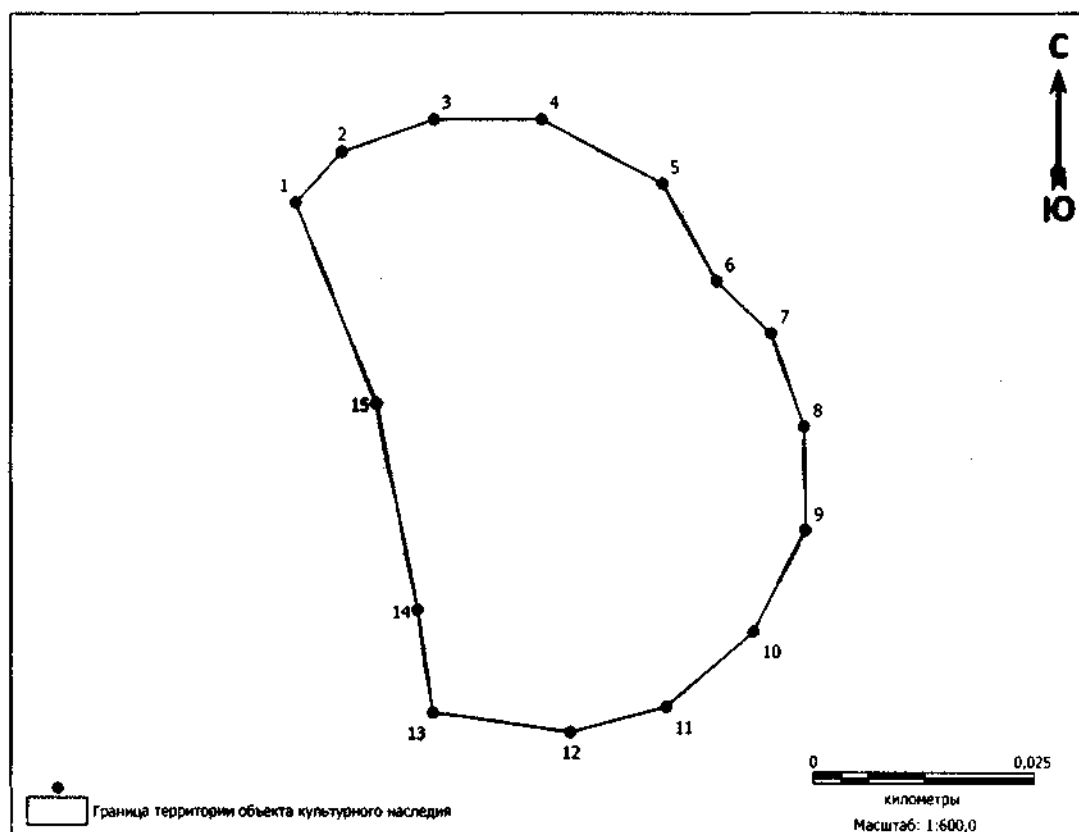
№ точки	Координаты, м	
	Широта (X)	Долгота (Y)
1	1109476.085	4424673.902
2	1109477.654	4424685.511
3	1109479.153	4424711.956
4	1109477.704	4424717.188

5	1109444.891	4424739.844
6	1109436.489	4424734.477
7	1109424.250	4424715.860
8	1109417.505	4424709.055
9	1109405.974	4424709.055
10	1109396.311	4424706.268
11	1109383.077	4424694.613
12	1109379.577	4424683.141
13	1109382.290	4424665.889
14	1109389.243	4424656.311
15	1109397.670	4424650.423
16	1109417.057	4424660.356
17	1109445.150	4424668.648
18	1109462.317	4424670.966
1	1109476.085	4424673.902

Общий периметр границ территории выявленного объекта культурного наследия: 297,7 м.

Площадь территории выявленного объекта культурного наследия: 5300 кв.м.

2. Графическое описание местоположения границ территории выявленного объекта культурного наследия «Селище Ай-Лагрнъеган 1»:



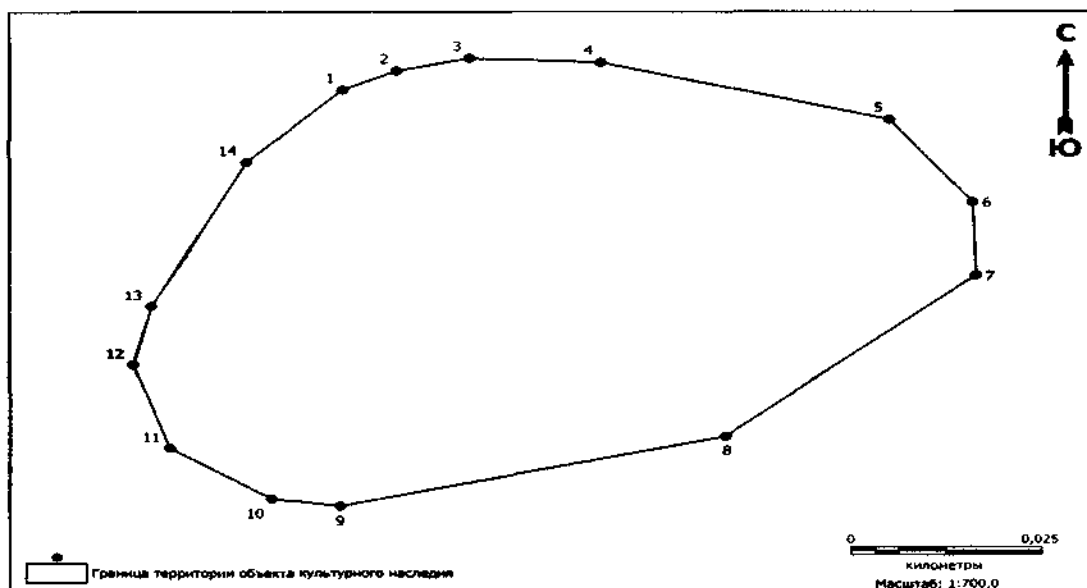
Координаты характерных точек границ территории
выявленного объекта культурного наследия «Селище Ай-Лагрнъеган 1»
в местной системе координат (МСК 86, зона 4)

№ точки	Координаты, м	
	Широта (X)	Долгота (Y)
1	1104968.136	4467028.995
2	1104973.727	4467034.413
3	1104977.296	4467044.842
4	1104977.266	4467056.991
5	1104970.238	4467070.592
6	1104959.532	4467076.760
7	1104953.751	4467082.948
8	1104943.512	4467086.729
9	1104932.124	4467086.849
10	1104920.856	4467080.983
11	1104912.519	4467071.076
12	1104909.704	4467060.239
13	1104911.881	4467044.657
14	1104923.300	4467042.948
15	1104946.046	4467038.238
1	1104968.136	4467028.995

Общий периметр границ территории выявленного объекта культурного наследия: 200,1 м.

Площадь территории выявленного объекта культурного наследия: 2706 кв.м.

3. Графическое описание местоположения границ территории выявленного объекта культурного наследия «Охогригол 13, селище»:



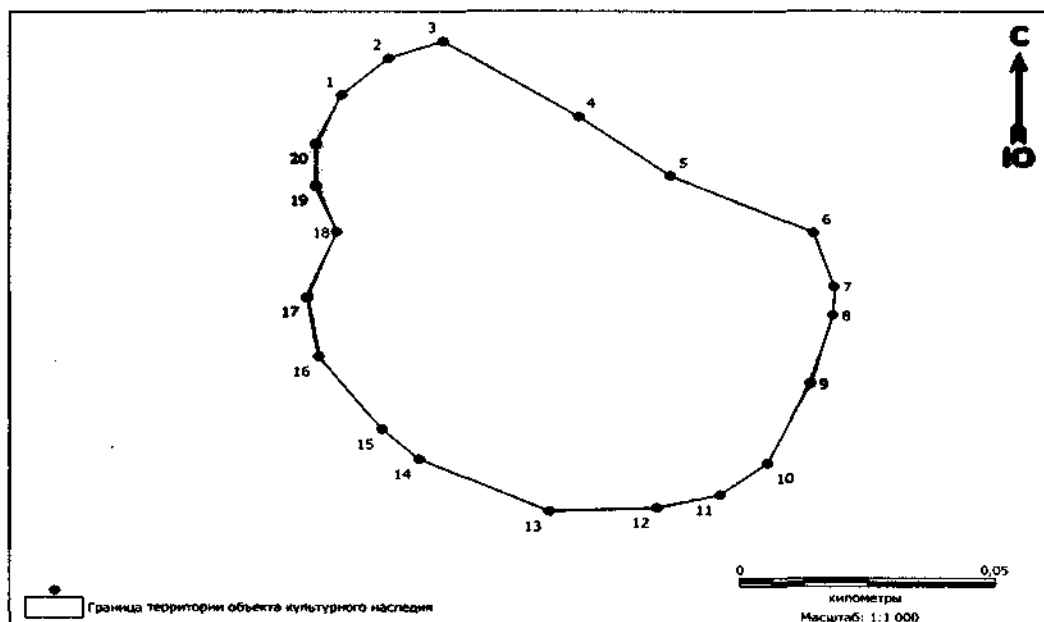
Координаты характерных точек границ территории
выявленного объекта культурного наследия «Охогригол 13, селище»
в местной системе координат (МСК 86, зона 4)

№ точки	Координаты, м	
	Широта (X)	Долгота (Y)
1	1084503.268	4576561.617
2	1084506.765	4576568.723
3	1084509.081	4576578.315
4	1084508.259	4576595.475
5	1084497.897	4576633.389
6	1084482.871	4576644.296
7	1084469.579	4576644.735
8	1084440.059	4576611.791
9	1084427.285	4576561.253
10	1084428.673	4576552.263
11	1084437.988	4576538.791
12	1084453.172	4576534.135
13	1084463.889	4576536.527
14	1084490.183	4576548.959
1	1084503.268	4576561.617

Общий периметр границ территории выявленного объекта культурного наследия: 301,1 м.

Площадь территории выявленного объекта культурного наследия: 6435 кв.м.

4. Графическое описание местоположения границ территории выявленного объекта культурного наследия «Охогригол 14, селище»:



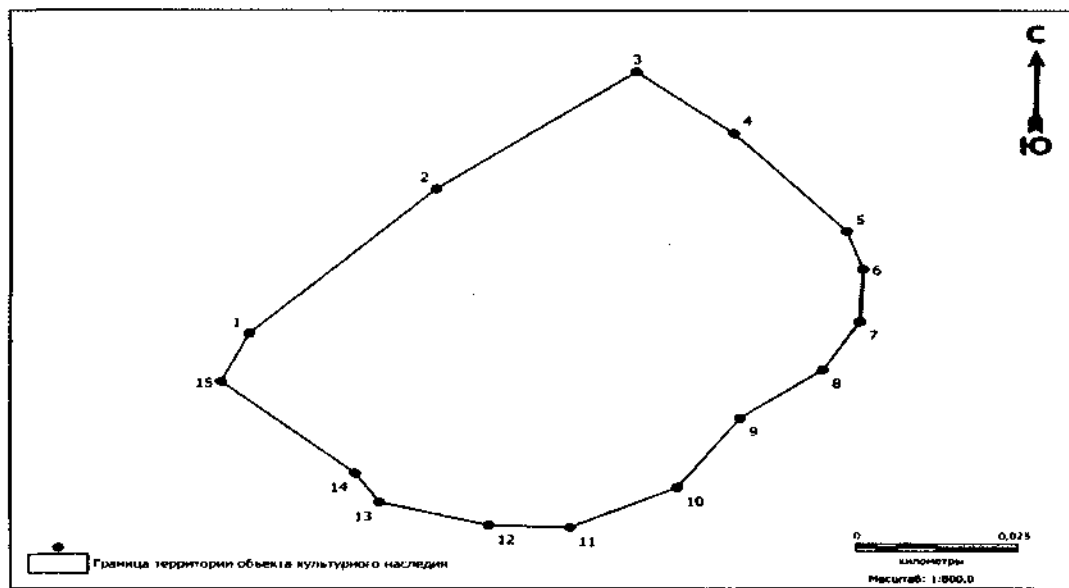
**Координаты характерных точек границ территории
выявленного объекта культурного наследия «Охогригол 14, селище»
в местной системе координат (МСК 86, зона 4)**

№ точки	Координаты, м	
	Широта (X)	Долгота (Y)
1	1084651.441	4576221.646
2	1084660.456	4576230.916
3	1084664.611	4576241.626
4	1084646.151	4576268.193
5	1084631.533	4576286.315
6	1084617.699	4576314.374
7	1084604.47	4576318.452
8	1084597.379	4576318.152
9	1084580.609	4576313.731
10	1084560.709	4576305.173
11	1084552.923	4576295.906
12	1084549.727	4576283.522
13	1084548.907	4576262.445
14	1084561.774	4576236.939
15	1084569.223	4576229.638
16	1084587.121	4576217.314
17	1084601.819	4576215.016
18	1084617.874	4576220.942
19	1084629.059	4576216.86
20	1084639.373	4576216.652
1	1084651.441	4576221.646

Общий периметр границ территории выявленного объекта культурного наследия: 344,2 м.

Площадь территории выявленного объекта культурного наследия: 8274 кв.м.

5. Графическое описание местоположения границ территории выявленного объекта культурного наследия «Охогригол 15, городище»:



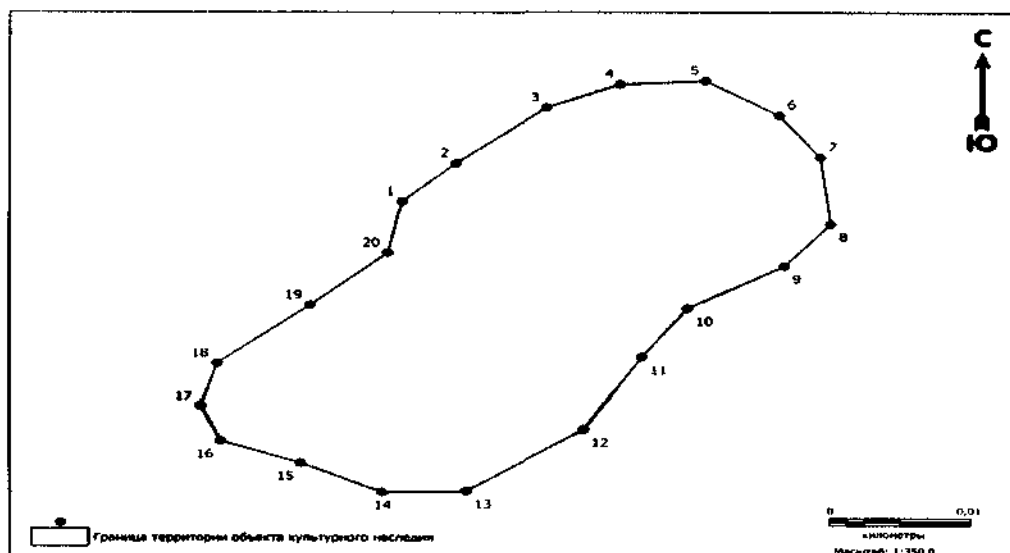
Координаты характерных точек границ территории выявленного объекта культурного наследия «Охогригол 15, городище» в местной системе координат (МСК 86, зона 4)

№ точки	Координаты, м	
	Широта (X)	Долгота (Y)
1	1084883.038	4575009.771
2	1084913.976	4575038.328
3	1084939.075	4575068.797
4	1084925.912	4575083.728
5	1084904.928	4575101.011
6	1084896.830	4575103.516
7	1084885.641	4575103.074
8	1084875.336	4575097.476
9	1084865.015	4575084.813
10	1084850.161	4575075.229
11	1084841.597	4575058.844
12	1084842.056	4575046.510
13	1084846.951	4575029.745
14	1084853.141	4575026.051
15	1084872.791	4575005.469
1	1084883.038	4575009.771

Общий периметр границ территории выявленного объекта культурного наследия: 288,3 м.

Площадь территории выявленного объекта культурного наследия:
28,82 кв.м.

6. Графическое описание местоположения границ территории выявленного объекта культурного наследия «Охогригол 16, селище»:



Координаты характерных точек границ территории выявленного объекта культурного наследия «Охогригол 16, селище» в местной системе координат (МСК 86, зона 4)

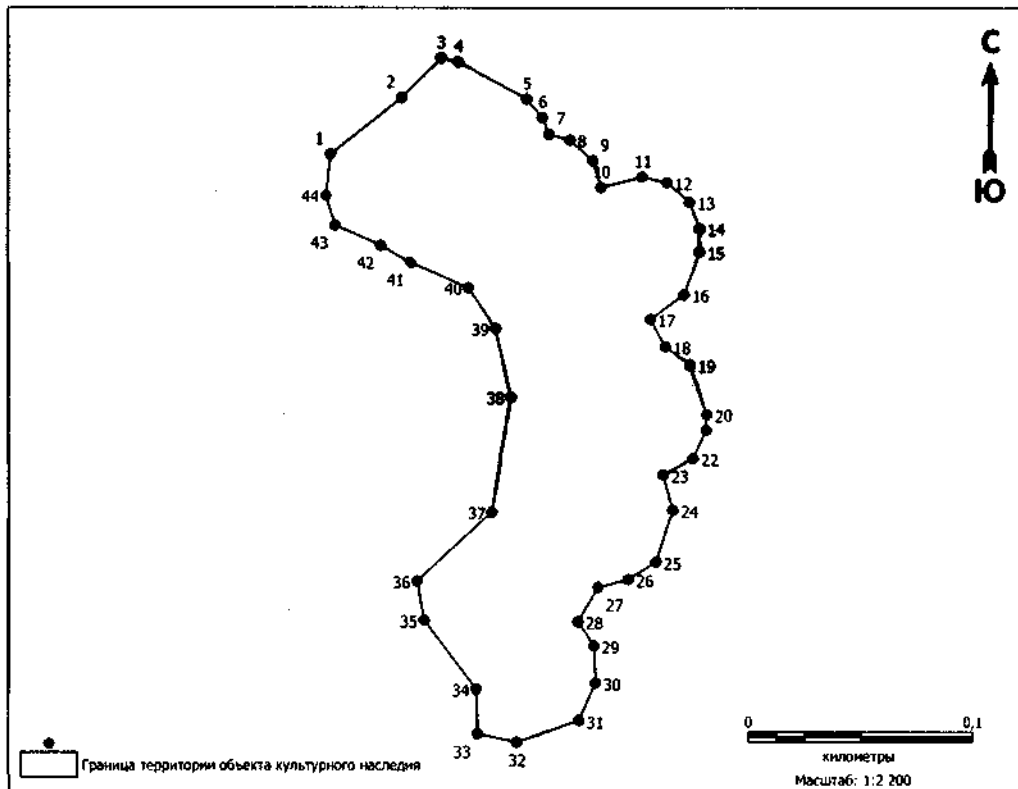
№ точки	Координаты, м	
	Широта (X)	Долгота (Y)
1	1084496.627	4575090.869
2	1084500.439	4575094.649
3	1084505.943	4575100.906
4	1084508.277	4575106.018
5	1084508.629	4575111.967
6	1084505.195	4575117.079
7	1084501.011	4575119.943
8	1084494.344	4575120.704
9	1084490.140	4575117.479
10	1084485.937	4575110.748
11	1084481.102	4575107.592
12	1084473.885	4575103.526
13	1084467.789	4575095.319
14	1084467.705	4575089.467
15	1084470.628	4575083.857
16	1084472.805	4575078.288
17	1084476.292	4575076.876
18	1084480.542	4575078.014
19	1084486.310	4575084.532

20	1084491.491	4575089.938
1	1084496.627	4575090.869

Общий периметр границ территории выявленного объекта культурного наследия: 128,1 м.

Площадь территории выявленного объекта культурного наследия: 982,9 кв.м.

7. Графическое описание местоположения границ территории выявленного объекта культурного наследия «Охогригол 17, селище»:



Координаты характерных точек границ территории выявленного объекта культурного наследия «Охогригол 17, селище» в местной системе координат (МСК 86, зона 4)

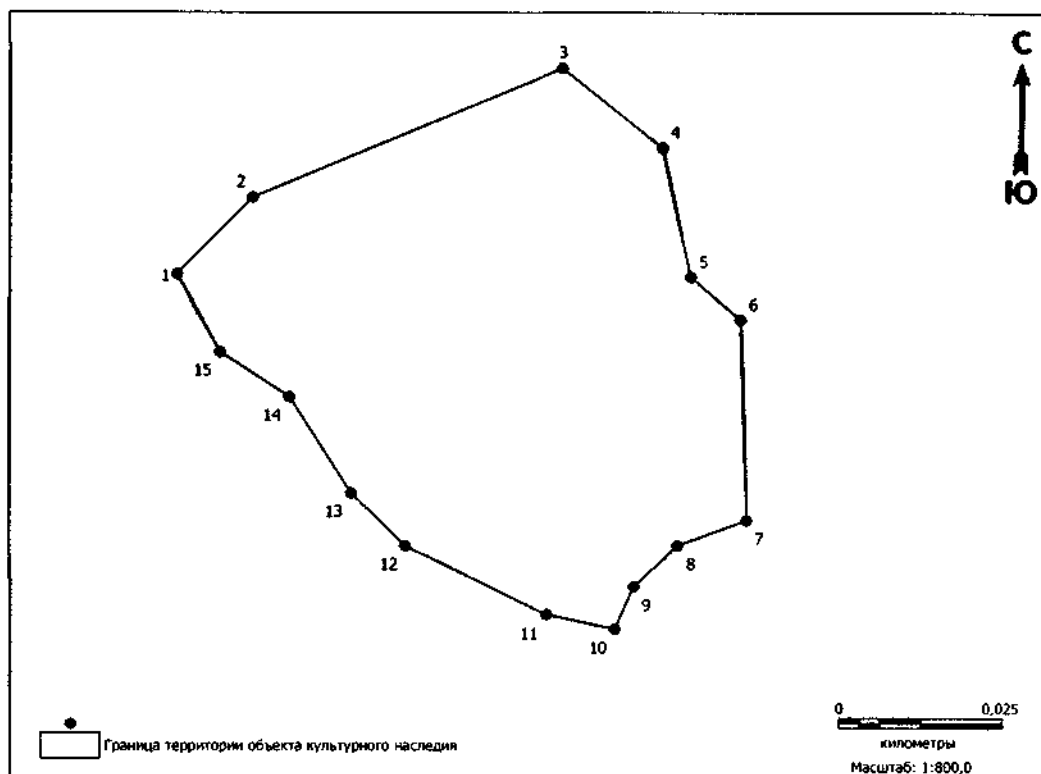
№ точки	Координаты, м	
	Широта (X)	Долгота (Y)
1	1084248.318	4575099.215
2	1084273.037	4575130.614
3	1084290.392	4575147.815
4	1084288.713	4575155.327
5	1084272.379	4575185.356
6	1084264.329	4575192.220
7	1084256.996	4575195.155
8	1084254.526	4575204.351
9	1084245.448	4575214.380

10	1084233.747	4575218.056
11	1084238.395	4575236.112
12	1084235.829	4575246.960
13	1084227.324	4575256.900
14	1084215.735	4575261.319
15	1084205.439	4575261.265
16	1084186.728	4575254.094
17	1084175.936	4575239.436
18	1084164.073	4575246.031
19	1084156.026	4575256.917
20	1084134.257	4575264.319
21	1084127.466	4575264.102
22	1084115.094	4575258.289
23	1084107.693	4575244.869
24	1084092.352	4575249.195
25	1084069.542	4575241.943
26	1084061.920	4575229.795
27	1084058.511	4575216.501
28	1084043.511	4575207.680
29	1084032.974	4575214.637
30	1084016.775	4575215.342
31	1084000.243	4575208.068
32	1083990.792	4575180.806
33	1083994.498	4575163.520
34	1084014.121	4575162.969
35	1084044.237	4575140.110
36	1084061.307	4575137.080
37	1084091.435	4575169.735
38	1084141.890	4575178.211
39	1084171.838	4575171.493
40	1084189.734	4575159.579
41	1084200.803	4575134.294
42	1084208.389	4575121.360
43	1084217.127	4575101.233
44	1084230.151	4575097.108
1	1084248.318	4575099.215

Общий периметр границ территории выявленного объекта культурного наследия: 845,1 м.

Площадь территории выявленного объекта культурного наследия: 2,5 га.

8. Графическое описание местоположения границ территории выявленного объекта культурного наследия «Суныеган 2, селище»:



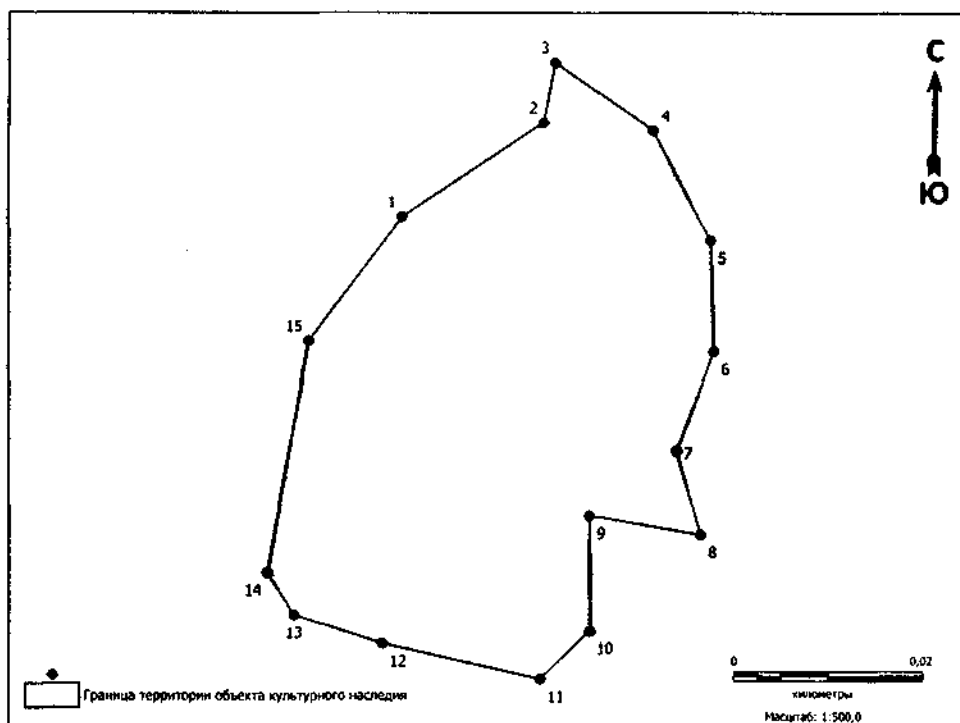
Координаты характерных точек границ территории выявленного объекта культурного наследия «Суныеган 2, селище» в местной системе координат (МСК 86, зона 4)

№ точки	Координаты, м	
	Широта (X)	Долгота (Y)
1	1086719.150	4574908.661
2	1086731.396	4574920.272
3	1086751.882	4574967.747
4	1086739.217	4574983.121
5	1086718.663	4574987.467
6	1086711.800	4574995.211
7	1086679.890	4574996.132
8	1086675.854	4574985.562
9	1086669.317	4574978.647
10	1086662.564	4574975.786
11	1086664.881	4574965.328
12	1086675.916	4574943.894
13	1086684.304	4574935.577
14	1086699.625	4574926.068
15	1086706.759	4574915.376
1	1086719.150	4574908.661

Общий периметр границ территории выявленного объекта культурного наследия: 270,2 м.

Площадь территории выявленного объекта культурного наследия: 4838 кв.м.

9. Графическое описание местоположения границ территории выявленного объекта культурного наследия «Тагръеган I, селище»:



Координаты характерных точек границ территории выявленного объекта культурного наследия «Тагръеган I, селище» в местной системе координат (МСК 86, зона 4)

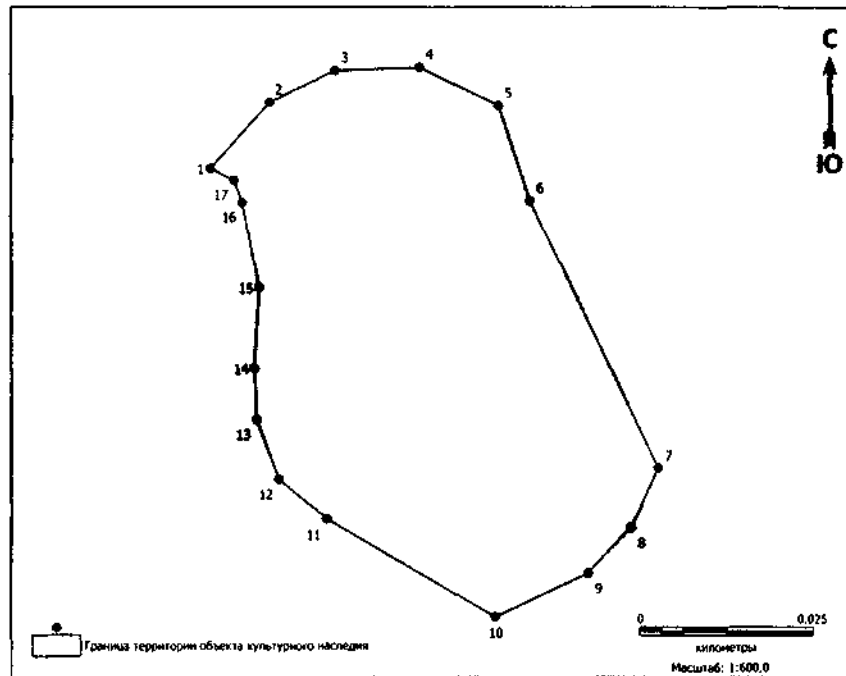
№ точки	Координаты, м	
	Широта (X)	Долгота (Y)
1	1095438.381	4512611.053
2	1095448.197	4512625.723
3	1095454.486	4512626.930
4	1095447.375	4512637.248
5	1095435.886	4512643.182
6	1095424.336	4512643.587
7	1095413.933	4512639.667
8	1095405.232	4512642.149
9	1095407.207	4512630.518
10	1095395.163	4512630.568
11	1095390.203	4512625.442
12	1095393.900	4512609.007
13	1095396.878	4512599.658

14	1095401.266	4512596.886
15	1095425.498	4512601.276
1	1095438.381	4512611.053

Общий периметр границ территории выявленного объекта культурного наследия: 184,3 м.

Площадь территории выявленного объекта культурного наследия: 1931 кв.м.

10. Графическое описание местоположения границ территории выявленного объекта культурного наследия «Тагръеган 2, селище»:



Координаты характерных точек границ территории выявленного объекта культурного наследия «Тагръеган 2, селище» в местной системе координат (МСК 86, зона 4)

№ точки	Координаты, м	
	Широта (X)	Долгота (Y)
1	1095404.668	4512652.669
2	1095414.193	4512661.126
3	1095418.705	4512670.586
4	1095419.206	4512682.627
5	1095413.692	4512693.879
6	1095400.084	4512698.394
7	1095361.950	4512716.670
8	1095353.378	4512712.841
9	1095346.915	4512706.721
10	1095340.589	4512693.423

11	1095354.651	4512669.287
12	1095360.359	4512662.441
13	1095368.879	4512659.210
14	1095376.223	4512658.896
15	1095387.721	4512659.543
16	1095399.852	4512657.261
17	1095403.010	4512656.099
1	1095404.668	4512652.669

Общий периметр границ территории выявленного объекта культурного наследия: 221,1 м.

Площадь территории выявленного объекта культурного наследия: 3191 кв.м.