



Аппарат Губернатора  
Ханты-Мансийского автономного округа - Югры  
Управление государственной регистрации  
нормативных правовых актов

Внесен в государственный реестр нормативных  
правовых актов исполнительных органов  
государственной власти

Ханты-Мансийского автономного округа - Югры  
За № 6086 от «28» 04 20 22 г.

## ДЕПАРТАМЕНТ СТРОИТЕЛЬСТВА ХАНТЫ-МАНСИЙСКОГО АВТОНОМНОГО ОКРУГА – ЮГРЫ

### ПРИКАЗ

#### Об утверждении документации по планировке территории

г. Ханты-Мансийск  
от 22 апреля 2022 года

№ 12-нп

На основании статьи 45 Градостроительного кодекса Российской Федерации, Закона Ханты-Мансийского автономного округа – Югры от 18 апреля 2007 года № 39-оз «О градостроительной деятельности на территории Ханты-Мансийского автономного округа – Югры» **п р и к а з ы в а ю:**

Утвердить основные части проекта планировки и проекта межевания территории для размещения объекта капитального строительства «Трубопроводы Юганского региона, целевой программы строительства 2021 г., 1 очередь. Низконапорный водовод ОС ЦППН-1-КНС-1/2 УБ», расположенного на территориях двух муниципальных образований Ханты-Мансийского автономного округа – Югры (приложения 1–4).

Директор Департамента строительства  
Ханты-Мансийского автономного  
округа – Югры – главный архитектор

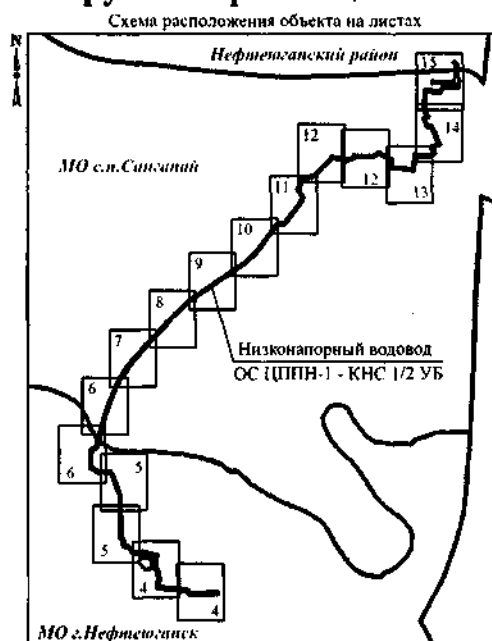


  
К.В. Мыскин

Приложение 1  
к приказу Департамента  
строительства Ханты-Мансийского  
автономного округа – Югры  
от 22 апреля 2022 года № 12-нп

**Проект планировки территории для размещения объекта  
капитального строительства «Трубопроводы Юганского региона,  
целевой программы строительства 2021г., 1 очередь. Низконапорный  
водовод ОС ЦППН-1-КНС-1/2 УБ», расположенного на территориях  
двух муниципальных образований Ханты-Мансийского автономного  
округа – Югры. Графическая часть**

**Чертеж границ зон планируемого размещения линейных объектов**



УСЛОВНЫЕ ОБОЗНАЧЕНИЯ

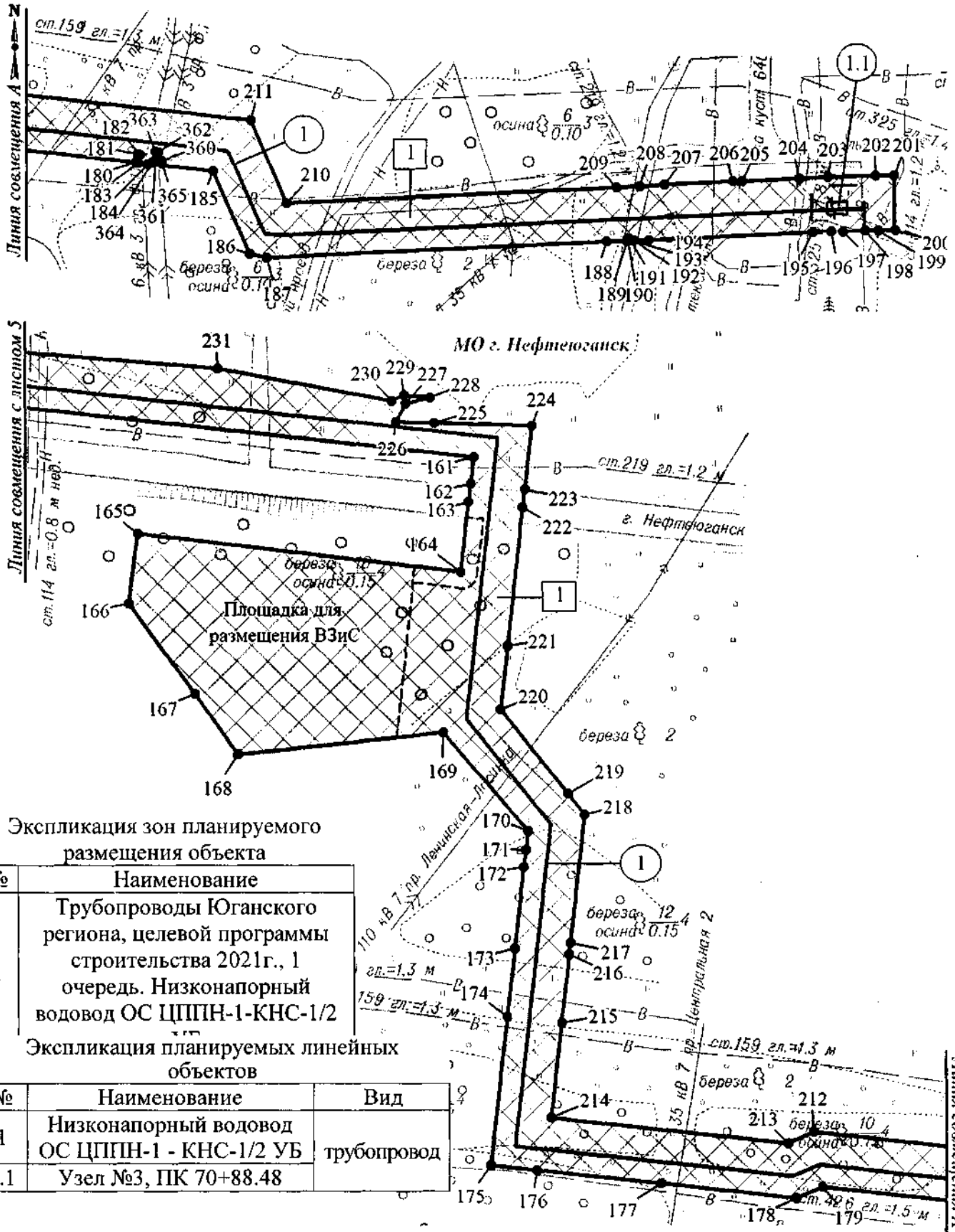
- |  |  |
|--|--|
| - границы зон планируемого размещения линейных объектов (границы территорий, в отношении которой осуществляется подготовка проекта планировки) | - ось планируемого низконапорного водовода |
| - точки поворота границы зоны планируемого размещения линейных объектов  | - ось планируемой автомобильной дороги     |
| - зона планируемого размещения линейных объектов   | - граница муниципального образования       |
| - номер линейного объекта  |  |
| - номер зоны планируемого размещения объектов  |  |
| - граница зон планируемого размещения объектов капитального строительства, входящих в состав линейных объектов                                 |  |

Установление, изменение или отмена границ красных линий обозначающих границы территорий общего пользования, документацией по планировке территории не предусматривается.

Также в границах территории, в отношении которой осуществляется подготовка проекта планировки территории, отсутствуют существующие (ранее установленные в соответствии с законодательством Российской Федерации) красные линии.

Разработка чертежа красных линий не производилась.

Масштаб 1:2000



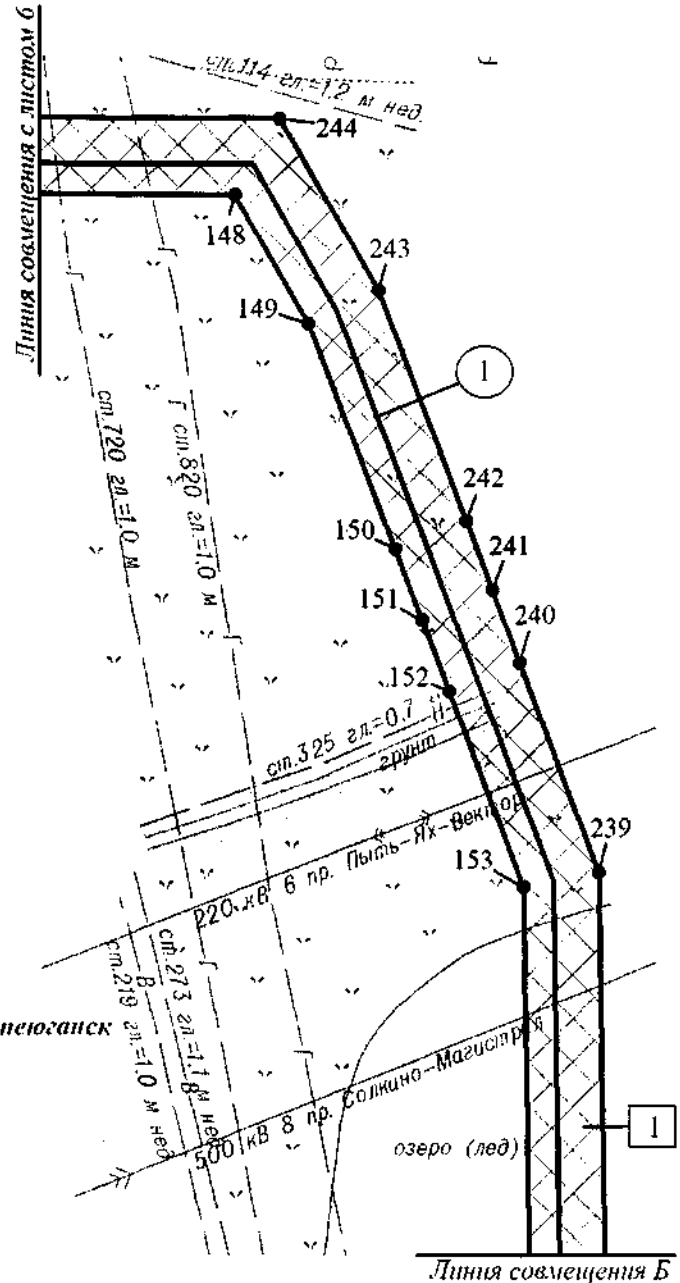
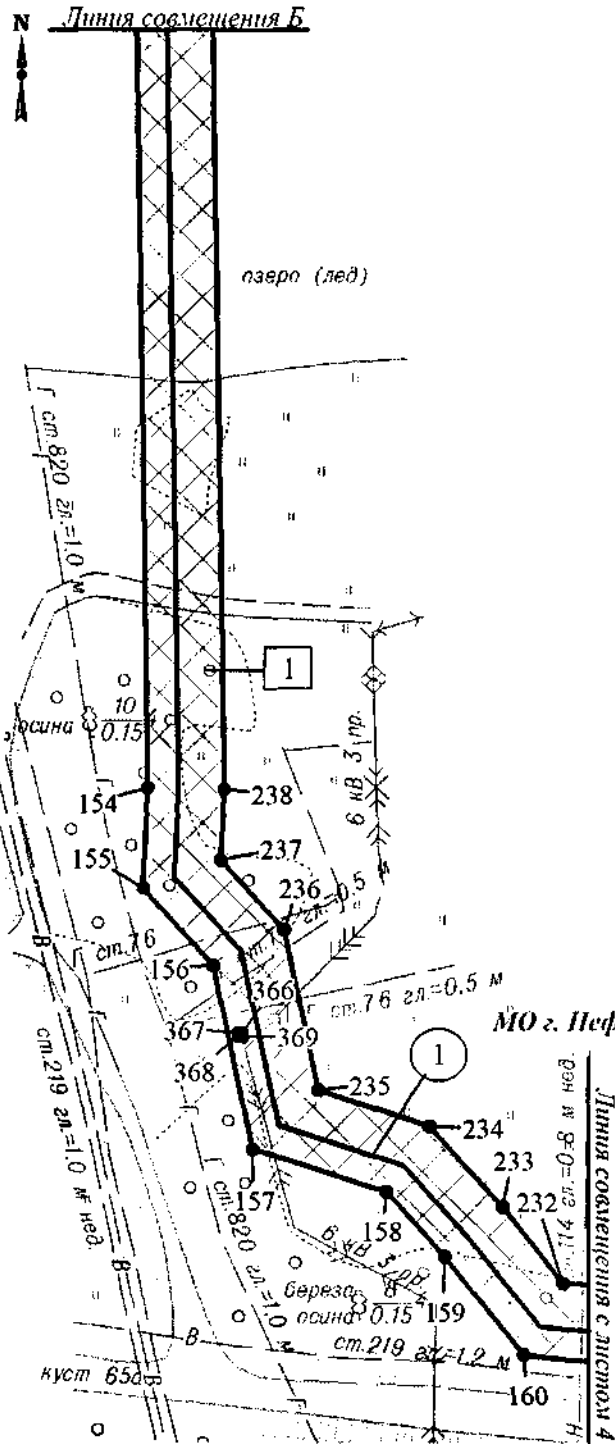
Экспликация зон планируемого размещения объекта

№	Наименование
1	Трубопроводы Юганского региона, целевой программы строительства 2021г., 1 очередь. Низконапорный водовод ОС ЦППН-1-КНС-1/2

Экспликация планируемых линейных объектов

№	Наименование	Вид
1	Низконапорный водовод ОС ЦППН-1 - КНС-1/2 УБ	трубопровод
1.1	Узел №3, ПК 70+88.48	

Масштаб 1:2000



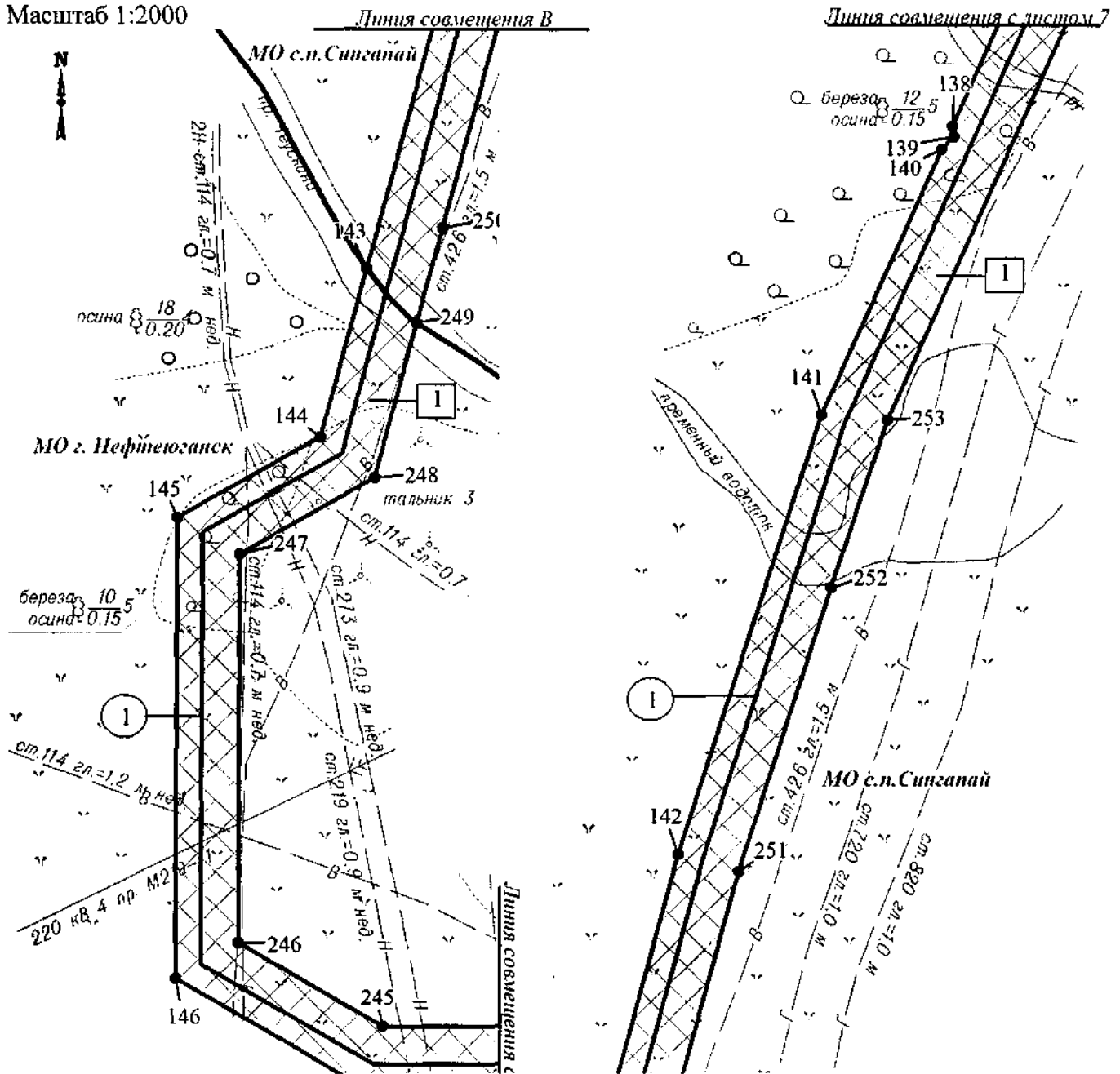
Экспликация зон планируемого размещения объекта

№	Наименование
1	Трубопроводы Юганского региона, целевой программы строительства 2021г., 1 очередь. Низконапорный водовод ОС ЦППН-1-КНС-1/2 УБ

Экспликация планируемых линейных объектов

№	Наименование	Вид
1	Низконапорный водовод ОС ЦППН-1 - КНС-1/2 УБ	трубопровод

Масштаб 1:2000



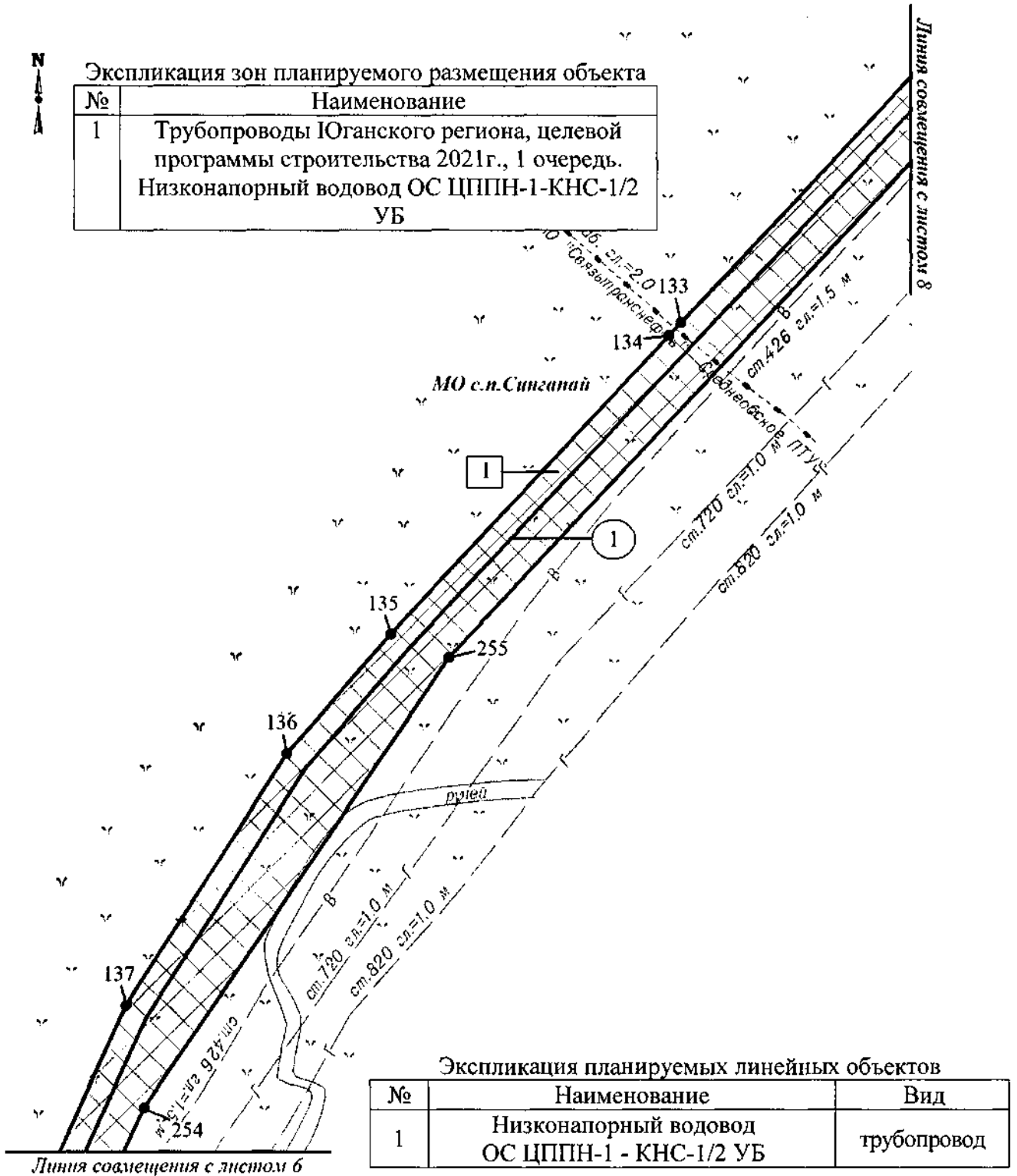
Экспликация зон планируемого размещения объекта

№	Наименование
1	Трубопроводы Юганского региона, целевой программы строительства 2021г., 1 очередь. Низконапорный водовод ОС ЦППН-1-КНС-1/2 УБ

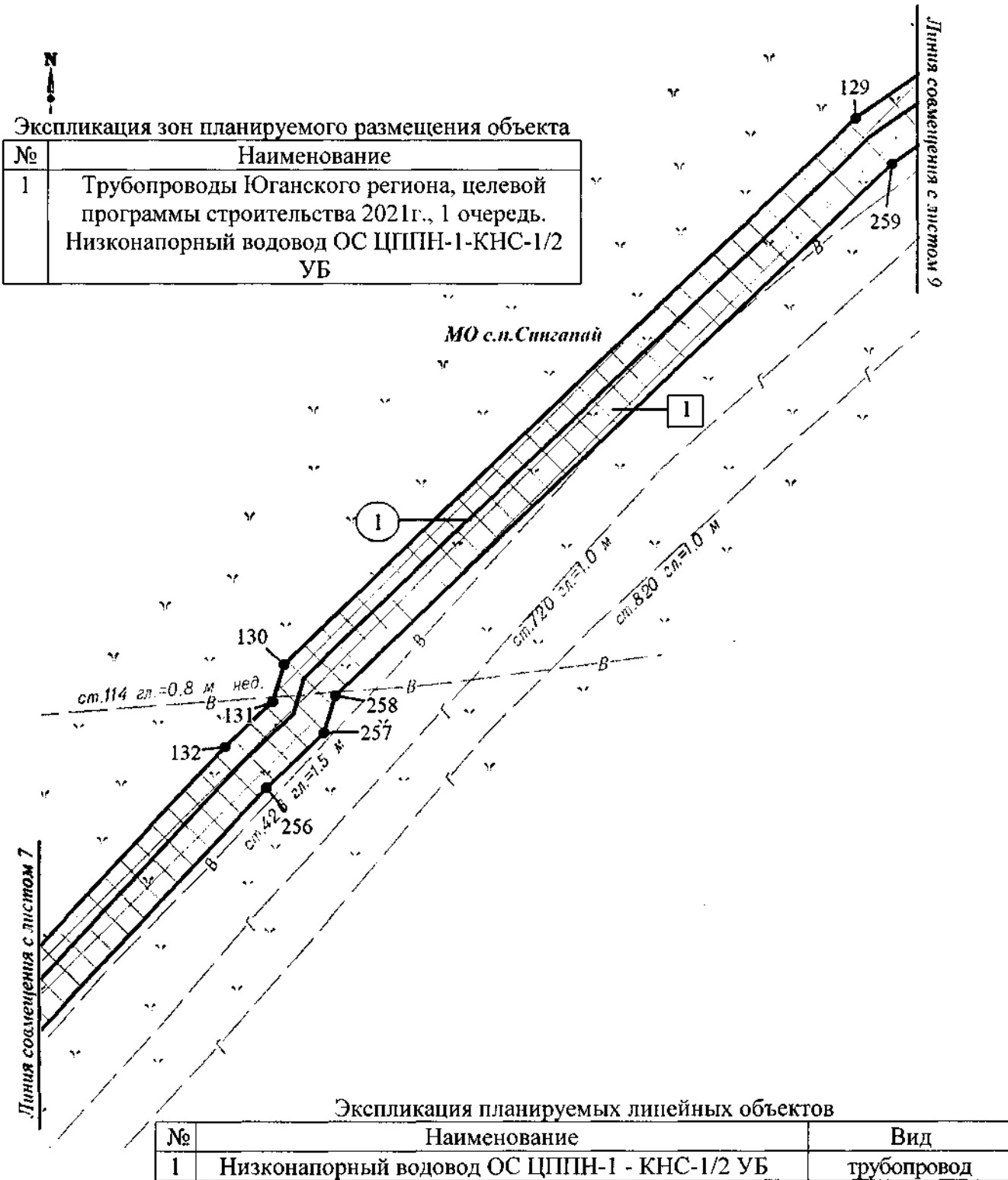
Экспликация планируемых линейных объектов

№	Наименование	Вид
1	Низконапорный водовод ОС ЦППН-1 - КНС-1/2 УБ	трубопровод

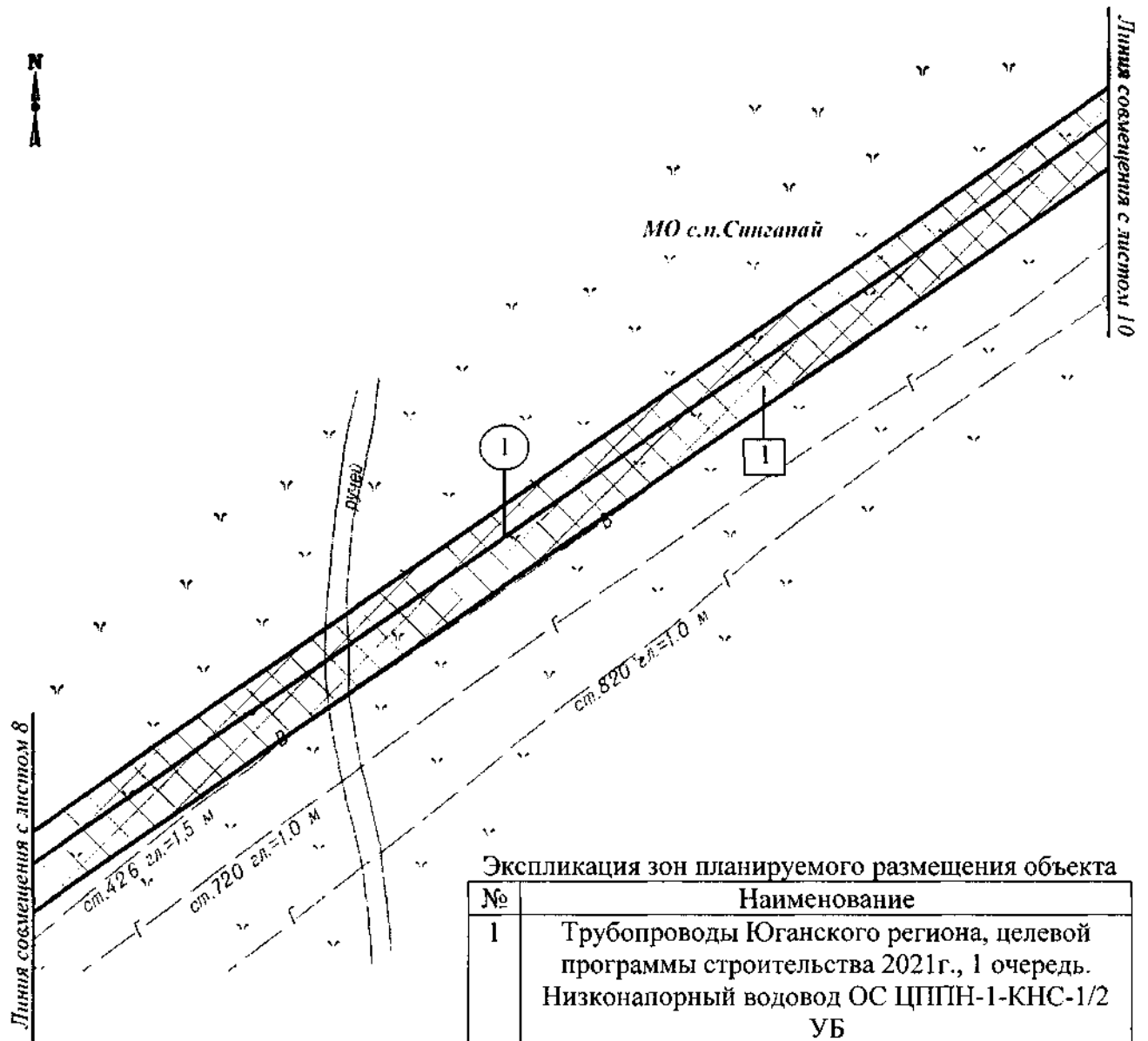
Масштаб 1:2000



Масштаб 1:2000



Масштаб 1:2000



## Экспликация зон планируемого размещения объекта

№	Наименование
1	Трубопроводы Юганского региона, целевой программы строительства 2021г., 1 очередь. Низконапорный водовод ОС ЦППН-1-КНС-1/2 УБ

## Экспликация планируемых линейных объектов

№	Наименование	Вид
1	Низконапорный водовод ОС ЦППН-1 - КНС-1/2 УБ	трубопровод

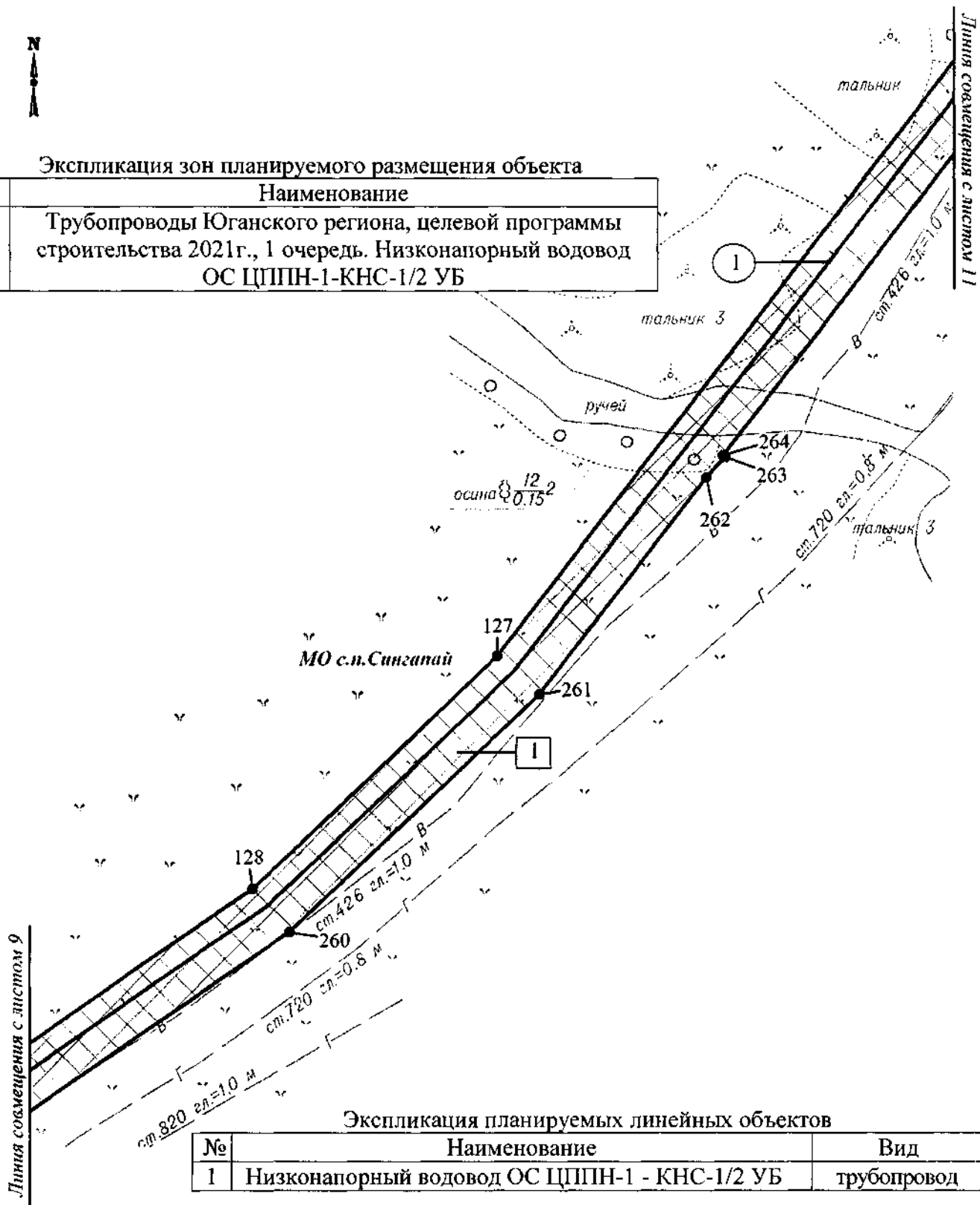


Масштаб 1:2000



Экспликация зон планируемого размещения объекта

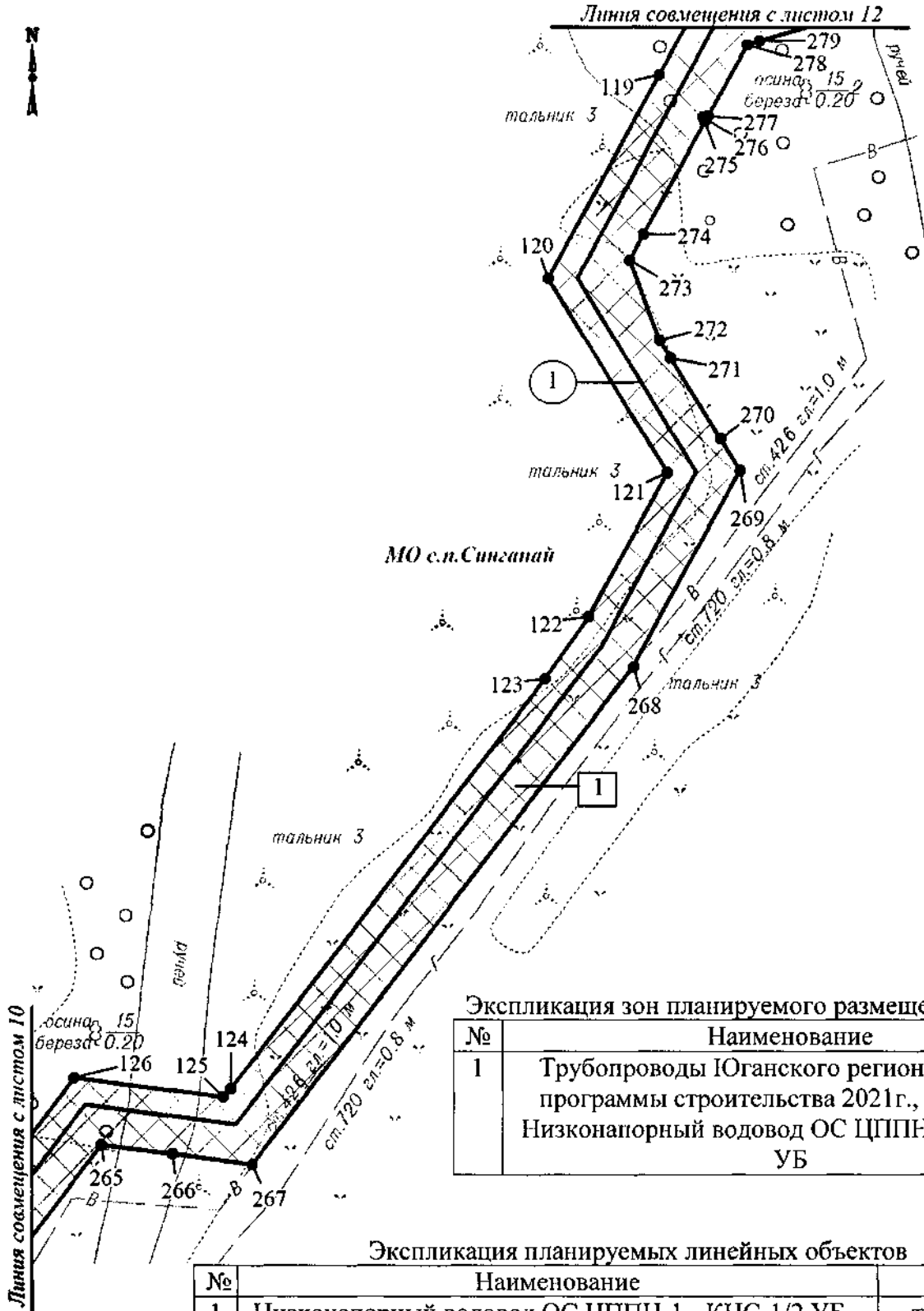
№	Наименование
1	Трубопроводы Юганского региона, целевой программы строительства 2021г., 1 очередь. Низконапорный водовод ОС ЦППН-1-КНС-1/2 УБ



Экспликация планируемых линейных объектов

№	Наименование	Вид
1	Низконапорный водовод ОС ЦППН-1 - КНС-1/2 УБ	трубопровод

Масштаб 1:2000



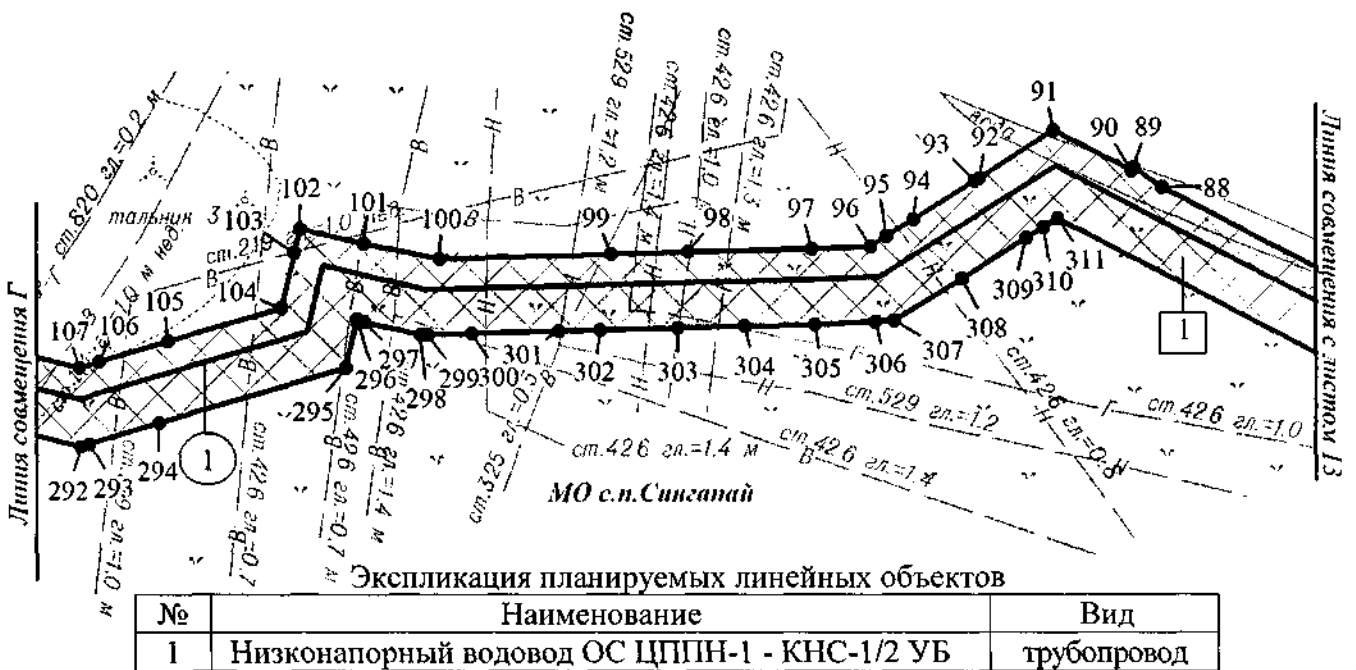
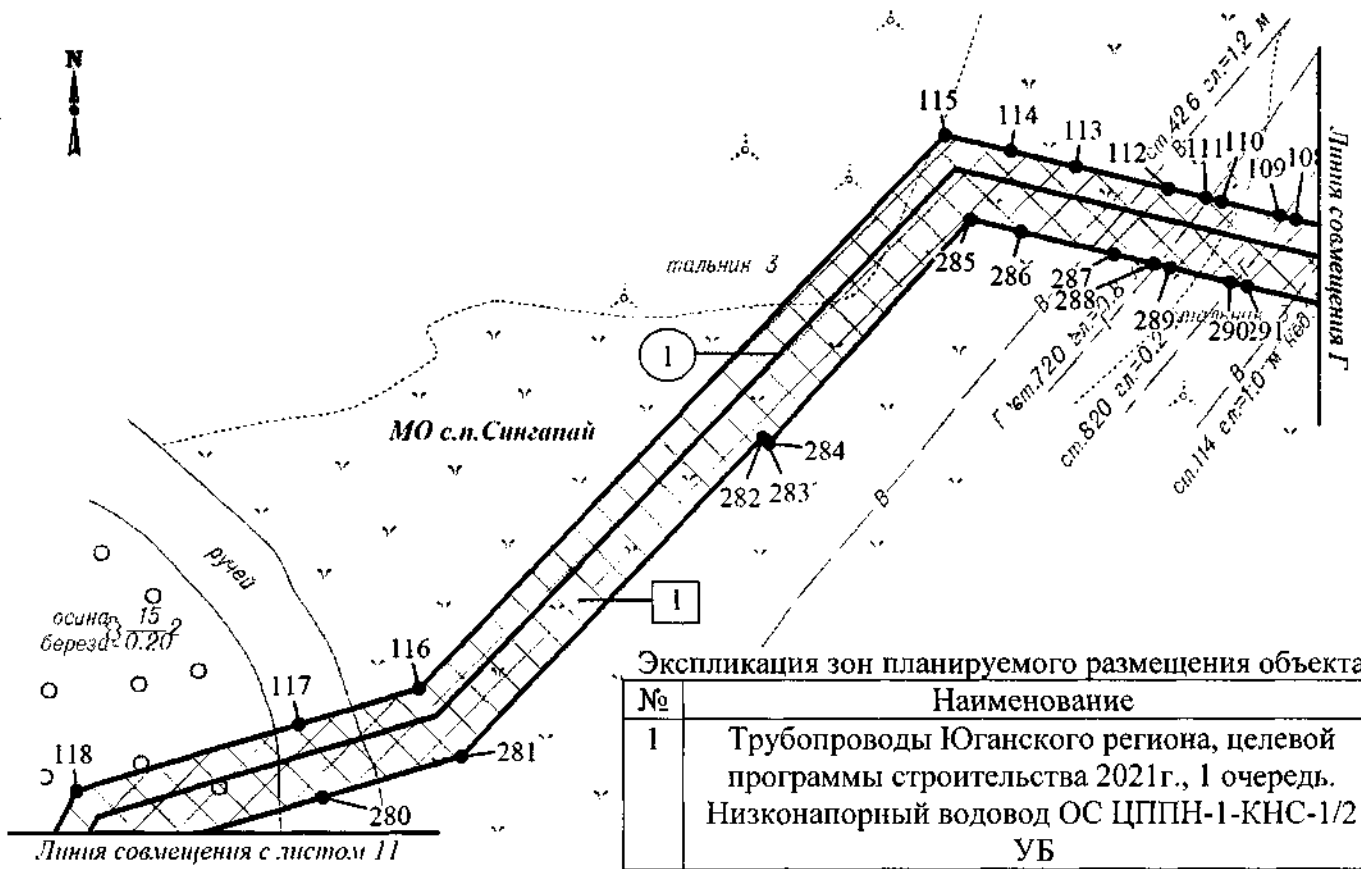
Экспликация зон планируемого размещения объекта

№	Наименование
1	Трубопроводы Юганского региона, целевой программы строительства 2021г., 1 очередь. Низконапорный водовод ОС ЦППН-1-КНС-1/2 УБ

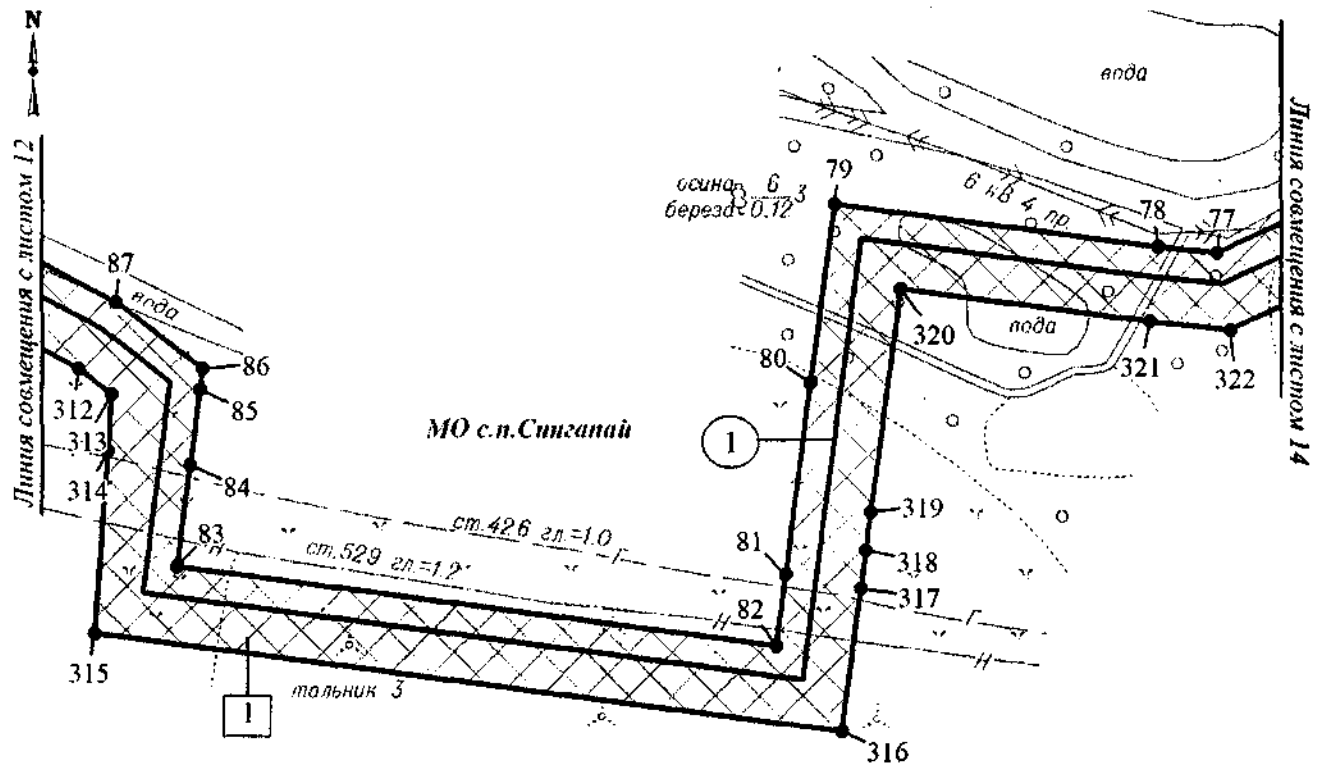
Экспликация планируемых линейных объектов

№	Наименование	Вид
1	Низконапорный водовод ОС ЦППН-1 - КНС-1/2 УБ	трубопровод

Масштаб 1:2000



Масштаб 1:2000



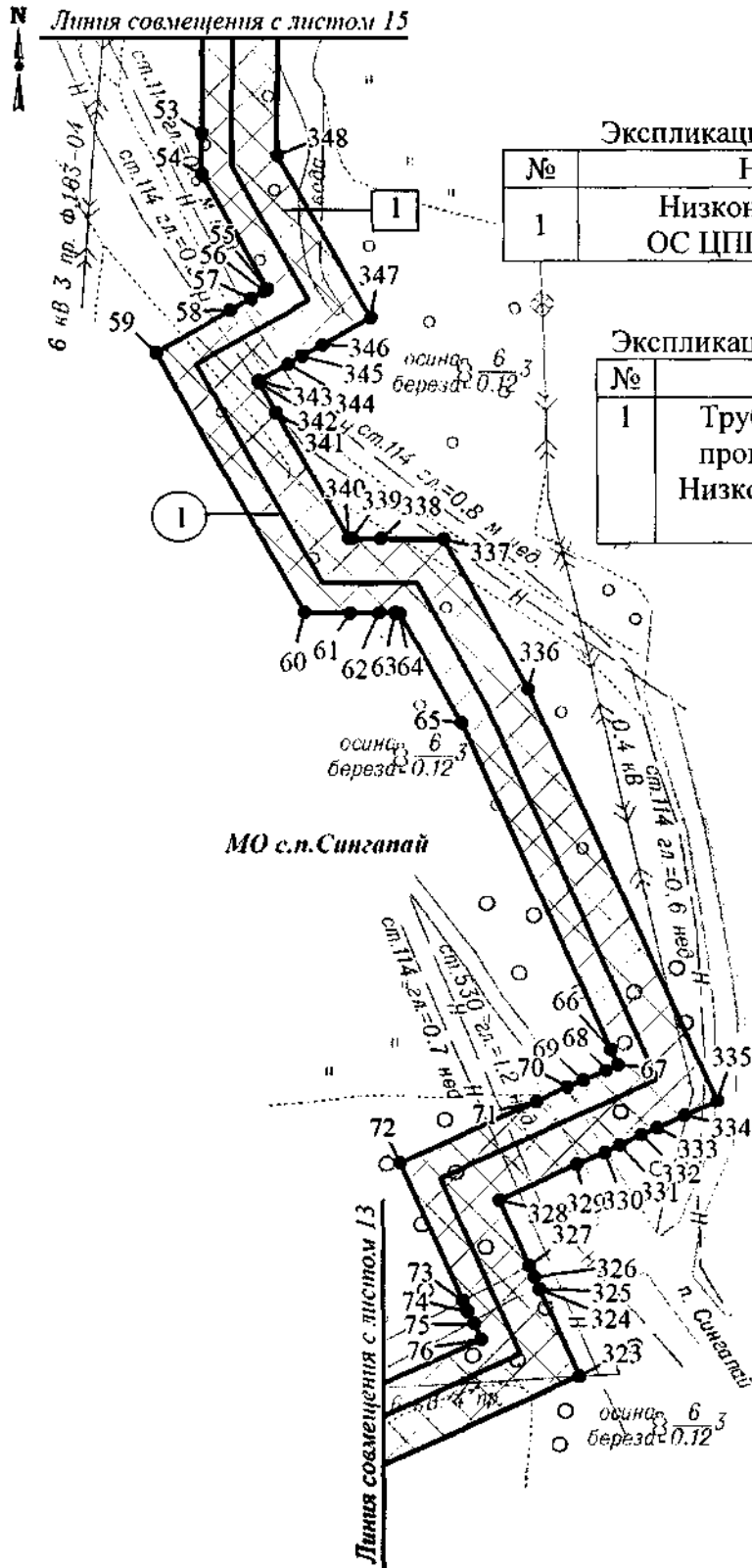
Экспликация зон планируемого размещения объекта

№	Наименование
1	Трубопроводы Юганского региона, целевой программы строительства 2021г., 1 очередь. Низконапорный водовод ОС ЦППН-1-КНС-1/2 УБ

Экспликация планируемых линейных объектов

№	Наименование	Вид
1	Низконапорный водовод ОС ЦППН-1 - КНС-1/2 УБ	трубопровод

Масштаб 1:2000



Экспликация планируемых линейных объектов

№	Наименование	Вид
1	Низконапорный водовод ОС ЦППН-1 - КНС-1/2 УБ	трубопровод

Экспликация зон планируемого размещения объекта

№	Наименование
1	Трубопроводы Юганского региона, целевой программы строительства 2021г., 1 очередь. Низконапорный водовод ОС ЦППН-1-КНС-1/2 УБ



**Чертеж границ зон планируемого размещения линейных объектов, подлежащих реконструкции в связи с изменением их местоположения**

Чертеж границ зон планируемого размещения линейных объектов, подлежащих реконструкции в связи с изменением их местоположения, не разрабатывается в связи с отсутствием линейных объектов, подлежащих реконструкции.

Приложение 2  
к приказу Департамента  
строительства Ханты-Мансийского  
автономного округа – Югры  
от 22 апреля 2022 года № 12-нп

**Проект планировки территории для размещения объекта капитального строительства «Трубопроводы Юганского региона, целевой программы строительства 2021г., 1 очередь. Низконапорный водовод ОС ЦППН-1-КНС-1/2 УБ», расположенного на территориях двух муниципальных образований Ханты-Мансийского автономного округа – Югры. Положение о размещении линейных объектов**

**Наименование, основные характеристики (категория, протяженность, проектная мощность, пропускная способность, грузонапряженность, интенсивность движения) и назначение планируемых для размещения линейных объектов**

Объект капитального строительства «Трубопроводы Юганского региона, целевой программы строительства 2021г., 1 очередь. Низконапорный водовод ОС ЦППН-1-КНС-1/2 УБ» (далее – Объект) включает в себя следующие виды объектов капитального строительства:

- автомобильная дорога к узлу № 2;
- низконапорный водовод ОС ЦППН-1 - КНС-1/2 УБ.

Основные характеристики объектов приведены в таблицах 1, 2.

Автомобильная дорога предназначена для обеспечения круглогодичной транспортной связи с планируемым узлом запорной арматуры № 2 на трубопроводе.

Основные характеристики планируемых автомобильных дорог

Таблица 1

Наименование	Техническая категория	Ширина земляного полотна, м	Ширина проезжей части, м	Длина, м	Количество углов поворота
Автомобильная дорога к узлу № 2	IV-в	6,5	4,5	175,38	0

Низконапорный водовод предназначен для транспорта подтоварной воды с площадки цеха подготовки и перекачки нефти (далее – ЦППН-1) до площадки кустовой насосной станции Усть-Балыкского месторождения (далее - КНС-1/2 УБ).



## Основные характеристики планируемых трубопроводов

Таблица 2

Наименование трубопровода	Диаметр трубопровода, толщина стенки, мм	Давление (избыточное), МПа, в начале/конце участка	Проектная мощность трубопровода по жидкости/по газу, м <sup>3</sup> /сут	Категория	Протяжённость трубопровода, м	Материал изготовления
Низконапорный водовод ОС ЦППН-1 - КНС-1/2 УБ	426x7	12,34/2	24963/-	С	7122,86	Класс прочности К48

Площадь границ зон планируемого размещения Объекта по проекту планировки территории равна 15,5711 га.

### Перечень субъектов Российской Федерации, перечень муниципальных районов, городских округов в составе субъектов Российской Федерации, перечень поселений, населённых пунктов, внутригородских территорий городов федерального значения, на территориях которых устанавливаются зоны планируемого размещения линейных объектов

В административно-территориальном отношении участок работ расположен в Ханты-Мансийском автономном округе – Югре, на территориях Нефтеюганского района, города Нефтеюганск и поселка Сингапай Нефтеюганского района. Ближайшим населённым пунктом является город Нефтеюганск, расположенный в 2,5 км на юг от границ планируемого размещения Объекта.

Распределение площади зоны планируемого размещения Объекта по категориям земель представлено в таблице 3.

Земельные участки с категорией земель «земли лесного фонда» были образованы на основании проектной документации лесного участка и поставлены на государственный кадастровый учет с кадастровыми номерами 86:08:0020801:17178 и 86:08:0020801:17154.

Части земель под планируемый объект на земельных участках КУ Ханты-Мансийского автономного округа – Югры «Управление автомобильных дорог» с кадастровым номером 86:08:0020801:1697 предусмотрены к оформлению ПАО «НК «Роснефть» на правах публичного сервитута, АО «НефтеюганскГаз» с кадастровым номером 86:08:0020801:4, Шландикова В.Г. с кадастровыми номерами 86:08:0020801:14452 и

86:08:0020801:17185 и Елифановой Т.Н. с кадастровым номером 86:08:0020801:14243, предусмотрены к оформлению ПАО «НК «Роснефть» на правах сервитута.

Таблица 3

Категория земель	Площадь							
	по вновь оформляемым землям под объект		по ранее арендованным землям ПАО «НК «Роснефть»	по ранее арендованным землям АО «Нефтеюганск Газ»	по землям КУ Ханты- Мансийского автономного округа – Югры «Управление автомобильных дорог»	по землям Шландиков В.Г.	по землям Елифанова Т.Н.	Всего
	ранее образованных на основании проектной документации лесного участка и сведения о которых внесены в ЕГРН	образуемых земельных участков в проекте межевания						
сельское поселение Сингапай								
Земли лесного фонда	0,1364	-	-	-	-	-	-	0,1364
Земли промышленности	-	0,4522	2,5655	0,0176	0,0634	-	-	3,0987
Земли сельскохозяйствен- ного назначения	-	-	-	-	-	0,0136	0,0173	0,0309
Земли запаса	-	7,2894	0,1319	-	-	-	-	7,4213
Итого	0,1364	7,7416	2,6974	0,0176	0,0634	0,0136	0,0173	10,6873
городской округ Нефтеюганск								
Земли населенных пунктов	-	4,4316	0,3547	-	-	-	-	4,7863
Итого	-	4,4316	0,3547	-	-	-	-	4,7863
Нефтеюганский район								
Земли запаса	-	0,0256	-	-	-	-	-	0,0256
Земли промышленности	-	0,0292	0,0427	-	-	-	-	0,0719
Итого	-	0,0548	0,0427	-	-	-	-	0,0975
Всего	0,1364	12,228	3,0948	0,0176	0,0634	0,0136	0,0173	15,5711

**Перечень координат характерных точек границ зон планируемого  
размещения линейных объектов**

Проект планировки территории подготовлен в соответствии с системой координат, используемой для ведения Единого государственного реестра недвижимости, в местной системе координат Ханты-Мансийского автономного округа – Югры МСК-86.

Таблица 4

Номер	X	Y	Номер	X	Y
1	972162.03	3530190.79	186	968165.66	3528067.24
2	972189.52	3530190.08	187	968164.24	3528073.62
3	972198.9	3530180.19	188	968170.03	3528198.21
4	972228.52	3530180.03	189	968170.38	3528205.86
5	972259.51	3530179.09	190	968171.14	3528206.02
6	972262.94	3530178.89	191	968171.03	3528206.54
7	972281.29	3530178.51	192	968170.73	3528207.99
8	972285.97	3530178.38	193	968170.48	3528207.94
9	972291.33	3530178.22	194	968170.75	3528213.76
10	972294.83	3530178.12	195	968173.54	3528273.8
11	972299.15	3530177.99	196	968173.9	3528280.64
12	972306.43	3530173.5	197	968173.72	3528285.3
13	972307.47	3530172.86	198	968174.15	3528293.25
14	972321.7	3530164.08	199	968174.26	3528298.26
15	972331.14	3530158.14	200	968174.4	3528304.54
16	972322.52	3530144.04	201	968194.39	3528304.09
17	972320.75	3530141.18	202	968194.23	3528297.18
18	972316.74	3530143.65	203	968193.83	3528279.56
19	972316.34	3530143.9	204	968193.31	3528268.76
20	972313.24	3530145.8	205	968192.3	3528247.73
21	972294.06	3530157.63	206	968192.14	3528244.36
22	972293.21	3530158.16	207	968190.93	3528219.38
23	972290.58	3530158.22	208	968190.49	3528210.17
24	972258.31	3530158.89	209	968190.09	3528201.95
25	972227.27	3530159.39	210	968184.24	3528080.93
26	972198.75	3530159.85	211	968214.65	3528067.59
27	972198.62	3530155.32	212	968229.13	3527937.21
28	972188.36	3530145.59	213	968224.88	3527927.54
29	972186.91	3530145.63	214	968234.5	3527840.81
30	972180.24	3530145.8	215	968269.66	3527844.72
31	972180.17	3530143.3	216	968294.51	3527847.48
32	972172.2	3530143.52	217	968298.84	3527847.96
33	972169.36	3529988.65	218	968346.25	3527853.22
34	972174.22	3529983.29	219	968353.93	3527847.08
35	972177.16	3529982.4	220	968384.65	3527822.49
36	972177.71	3529977.08	221	968408.22	3527825.11
37	972173.59	3529976.35	222	968458.87	3527830.74

Номер	X	Y	Номер	X	Y
38	972146.33	3529971.5	223	968465.62	3527831.49
39	972146.06	3529977.06	224	968488.99	3527834.09
40	972150.76	3529983.09	225	968489.96	3527798.2
41	972153.82	3530146.49	226	968490.36	3527784.12
42	972150.87	3530146.56	227	968497.16	3527787.84
43	972151.25	3530161.3	228	968499.29	3527796.7
44	972130.77	3530161.84	229	968500.34	3527787.21
45	972129.15	3530100.69	230	968498.06	3527782.76
46	972132.71	3530058.11	231	968510.14	3527718.72
47	972105.77	3530039.42	232	968516.45	3527642.23
48	972100.15	3530035.52	233	968536.29	3527626.36
49	972106.55	3529915.19	234	968557.77	3527607
50	972054.42	3529910.83	235	968567.15	3527578.09
51	972030.64	3529910.62	236	968609.11	3527569.16
52	972029.1	3529910.6	237	968627.35	3527552.72
53	971940.72	3529909.81	238	968646.07	3527553.7
54	971929.72	3529909.71	239	968944.39	3527549.35
55	971898.67	3529927.27	240	968999.53	3527528.37
56	971898.18	3529926.4	241	969018.23	3527521.25
57	971896.21	3529922.92	242	969036.48	3527514.31
58	971893	3529917.26	243	969096.81	3527491.35
59	971881.85	3529897.52	244	969141.89	3527465.64
60	971812.17	3529936.92	245	969142.42	3527366.74
61	971812.06	3529949.05	246	969169.42	3527320.54
62	971811.99	3529956.56	247	969294.21	3527321.21
63	971811.95	3529961.17	248	969318.69	3527364.15
64	971811.94	3529962.33	249	969368.48	3527377.77
65	971782.95	3529978.71	250	969399.05	3527386.14
66	971695.49	3530018.55	251	969549.27	3527427.25
67	971691.48	3530020.37	252	969640.53	3527456.87
68	971689.96	3530017.03	253	969694.48	3527475.11
69	971687.25	3530011.09	254	969837.98	3527540.27
70	971685.32	3530006.85	255	969992.26	3527644.43
71	971681.52	3529998.48	256	970245.23	3527880.62
72	971664.91	3529962	257	970264.3	3527900.62
73	971628.12	3529978.76	258	970276.98	3527904.34
74	971625.25	3529980.06	259	970459.87	3528096.27
75	971622.05	3529981.52	260	970752.77	3528520.55
76	971617.90	3529983.41	261	970836.6	3528608.9
77	971598.28	3529940.35	262	970912.95	3528667.52
78	971599.79	3529924.69	263	970919.97	3528674.14
79	971610.95	3529839.99	264	970920.65	3528673.43
80	971563.83	3529833.78	265	971055.78	3528777.12
81	971513.7	3529827.17	266	971052.77	3528799.91
82	971495	3529824.7	267	971049.47	3528824.94

Номер	X	Y	Номер	X	Y
83	971515.7	3529667.61	268	971208.17	3528946.75
84	971542.12	3529671.09	269	971270.57	3528980.64
85	971561.98	3529673.71	270	971280.82	3528974.36
86	971567.38	3529674.42	271	971306.51	3528958.62
87	971584.91	3529651.59	272	971312.07	3528955.2
88	971616.43	3529591.05	273	971337.77	3528945.59
89	971621.53	3529583.51	274	971346.01	3528950.07
90	971620.65	3529582.95	275	971381.90	3528969.56
91	971631.23	3529562.64	276	971383.32	3528969.06
92	971618.73	3529543.03	277	971383.88	3528970.64
93	971617.99	3529541.86	278	971406.47	3528982.91
94	971607.92	3529526.07	279	971407.66	3528986.92
95	971603.32	3529518.84	280	971421.58	3529033.94
96	971600.81	3529514.82	281	971432.32	3529070.19
97	971600.1	3529499.52	282	971515.92	3529149.55
98	971599.25	3529467.13	283	971515.19	3529150.24
99	971598.73	3529446.84	284	971514.38	3529151.02
100	971597.55	3529401.64	285	971573.07	3529203.78
101	971601.49	3529382.01	286	971569.87	3529217
102	971605.51	3529365.41	287	971564.02	3529241.34
103	971599.13	3529363.89	288	971561.49	3529251.85
104	971584.57	3529360.39	289	971560.46	3529256.14
105	971575.8	3529330.77	290	971556.6	3529272.21
106	971570.36	3529312.38	291	971555.55	3529276.58
107	971568.80	3529307.1	292	971548.09	3529307.64
108	971573.06	3529289.35	293	971548.73	3529309.8
109	971574.06	3529285.19	294	971554.24	3529328.4
110	971577.71	3529269.99	295	971568.68	3529377.14
111	971578.74	3529265.69	296	971581.37	3529380.19
112	971581.14	3529255.7	297	971580.93	3529382.04
113	971586.97	3529231.44	298	971577.42	3529396.64
114	971591.07	3529214.35	299	971577.47	3529398.67
115	971595.19	3529197.21	300	971577.77	3529410.16
116	971449.97	3529059.36	301	971578.37	3529433.1
117	971440.63	3529027.83	302	971578.65	3529443.92
118	971423.29	3528969.28	303	971579.17	3529464.2
119	971396.8	3528954.9	304	971579.63	3529481.71
120	971331.87	3528919.63	305	971580.11	3529500.21
121	971269.97	3528957.56	306	971580.8	3529516.05
122	971223.99	3528932.59	307	971581.02	3529521.07
123	971204.32	3528918.59	308	971592.18	3529538.6
124	971073.67	3528818.31	309	971602.99	3529555.57
125	971070.87	3528815.69	310	971605.77	3529559.94
126	971077.11	3528768.29	311	971608.15	3529563.66
127	970850.02	3528594	312	971567.38	3529641.57

Номер	X	Y	Номер	X	Y
128	970768.35	3528507.9	313	971560.66	3529650.31
129	970475.43	3528083.61	314	971545.82	3529649.27
130	970287.76	3527886.67	315	971498.39	3529645.92
131	970275.08	3527882.94	316	971472.56	3529841.92
132	970259.32	3527866.39	317	971510.11	3529846.87
133	970106.7	3527723.92	318	971520.02	3529848.15
134	970102.32	3527719.82	319	971529.97	3529849.48
135	970000.33	3527624.61	320	971588.52	3529857.2
136	969959.54	3527589.1	321	971579.92	3529922.42
137	969873.13	3527534.25	322	971577.86	3529943.75
138	969788.78	3527495.96	323	971607.98	3530009.9
139	969785.66	3527496.45	324	971631.23	3529999.31
140	969781.32	3527492.57	325	971631.24	3529999.31
141	969696	3527453.84	326	971634.49	3529997.83
142	969554.99	3527408.09	327	971637.54	3529996.44
143	969386.05	3527361.84	328	971654.99	3529988.49
144	969331.96	3527347.04	329	971664.44	3530009.23
145	969305.86	3527301.27	330	971667.82	3530016.65
146	969157.98	3527300.48	331	971669.69	3530020.77
147	969122.44	3527361.27	332	971672.4	3530026.71
148	969121.94	3527454	333	971674.33	3530030.96
149	969088.24	3527473.21	334	971677.6	3530038.13
150	969029.01	3527495.75	335	971681.57	3530046.86
151	969010.6	3527502.76	336	971792.03	3529996.56
152	968991.89	3527509.88	337	971831.83	3529974.05
153	968940.57	3527529.4	338	971831.98	3529957.32
154	968646.45	3527533.68	339	971832.05	3529949.8
155	968620.11	3527532.32	340	971832.06	3529948.65
156	968599.7	3527550.71	341	971866	3529929.46
157	968551.69	3527560.93	342	971874.01	3529924.94
158	968540.4	3527595.74	343	971874.43	3529925.05
159	968523.33	3527611.1	344	971878.79	3529932.77
160	968497.49	3527631.79	345	971880.76	3529936.25
161	968477.39	3527812.68	346	971883.96	3529941.91
162	968467.63	3527811.59	347	971891.09	3529954.53
163	968460.94	3527810.84	348	971934.9	3529929.75
164	968435.43	3527807.96	349	972033.67	3529930.64
165	968449.32	3527689.51	350	972035.2	3529930.65
166	968423.81	3527686.13	351	972053.5	3529930.82
167	968390.38	3527710.38	352	972084.48	3529933.4
168	968368.36	3527725.98	353	972075.38	3530042.68
169	968376.22	3527801.35	354	972096.81	3530057.54
170	968340.23	3527832.43	355	972102.27	3530061.33
171	968333.14	3527831.65	356	972111.82	3530067.95
172	968326.94	3527830.96	357	972109.14	3530100.1

Номер	X	Y	Номер	X	Y
173	968296.74	3527827.61	358	972111.29	3530182.36
174	968271.89	3527824.84	359	972152.03	3530181.29
175	968216.84	3527818.73	360	968199.78	3528035.45
176	968214.98	3527835.47	361	968200.07	3528033
177	968209.95	3527880.77	362	968202.97	3528033.92
178	968204.42	3527930.62	363	968203.26	3528032.96
179	968208.67	3527940.32	364	968199.19	3528031.65
180	968199.17	3528025.72	365	968198.79	3528035.35
181	968202.20	3528026.4	366	968582.32	3527558.29
182	968202	3528027.35	367	968582.32	3527557.3
183	968198.85	3528026.65	368	968581.33	3527557.3
184	968198.45	3528030	369	968581.33	3527558.29
185	968196.04	3528053.91			

**Перечень координат характерных точек границ зон планируемого размещения линейных объектов, подлежащих реконструкции в связи с изменением их местоположения**

Линейные объекты, подлежащие реконструкции в связи с изменением их местоположения, отсутствуют.

**Предельные параметры разрешённого строительства, реконструкции объектов капитального строительства, входящих в состав линейных объектов в границах зон их планируемого размещения**

Предельные параметры разрешенного строительства, реконструкции объектов капитального строительства, входящих в состав объекта капитального строительства, в данном проекте не подлежат установлению.

Учитывая основные технические характеристики Объекта, проектом планировки территории определены границы зоны его планируемого размещения.

Границы зоны планируемого размещения Объекта установлены в соответствии с требованиями действующих норм отвода и учтены при разработке рабочего проекта.

Требований к архитектурным решениям объектов капитального строительства, входящих в состав линейных объектов, в границах каждой зоны планируемого размещения таких объектов, расположенных в границах территории исторического поселения федерального или регионального значения, с указанием требований к цветовому решению внешнего облика таких объектов; требований к строительным материалам, определяющим внешний облик таких объектов; требований к объемно-пространственным, архитектурно-стилистическим и иным характеристикам таких объектов, влияющим на их внешний облик и (или) на композицию, а также на силуэт застройки исторического поселения, проектом не предусматривается.



Виды разрешенного использования земельных участков и объектов капитального строительства, предельные параметры разрешенного строительства, реконструкции объектов капитального строительства пересекаемых территориальных зон и градостроительных регламентов муниципального образования городской округ Нефтеюганск приведены в таблице 5:

Таблица 5

Виды разрешенного использования земельных участков	Предельные параметры разрешенного строительства, реконструкции объектов капитального строительства	
	Наименование параметра, единица измерения	Значение параметра
Недропользование	режим использования устанавливается в соответствии с положениями Федерального закона Российской Федерации «О недрах»	
	минимальный отступ от границ земельного участка и красной линии, м	3
	максимальный процент застройки, %	60
	минимальный процент застройки, %	20
	санитарно-защитная зона, м	300

Виды разрешенного использования земельных участков и объектов капитального строительства, предельные параметры разрешенного строительства, реконструкции объектов капитального строительства пересекаемых территориальных зон и градостроительных регламентов муниципального образования сельское поселение Сингапай приведены в таблице 6:

Таблица 6

Виды разрешенного использования земельных участков и объектов капитального строительства (Код)	Предельные размеры земельных участков и предельные параметры разрешенного строительства, реконструкции объектов капитального строительства	Ограничения использования земельных участков и объектов капитального строительства
Недропользование (6.1)	<p>Минимальная площадь земельного участка - не подлежит установлению.</p> <p>Максимальная площадь земельного участка - не подлежит установлению.</p> <p>Минимальный размер земельного участка - не подлежит установлению</p> <p>Максимальный размер земельного участка - не подлежит установлению</p> <p>Количество этажей - до 2 надземных этажей включительно.</p> <p>Высота - не подлежит установлению.</p> <p>Минимальный отступ от красной линии - не подлежит установлению.</p> <p>Максимальный процент застройки в границах земельного участка - не подлежит установлению.</p>	

**Информация о необходимости осуществления мероприятий по защите сохраняемых объектов капитального строительства (здание, строение, сооружение, объекты, строительство которых не завершено), существующих и**

**строящихся на момент подготовки проекта планировки территории, а также объектов капитального строительства, планируемых к строительству в соответствии с ранее утвержденной документацией по планировке территории, от возможного негативного воздействия в связи с размещением линейных объектов**

Пересечения планируемого трубопровода с существующими и планируемыми к строительству трубопроводами в соответствии с ранее утвержденной документацией по планировке территории трубопроводами выполнены под углом не менее  $60^\circ$ , расстояние по вертикали в свету между трубопроводами не менее 0,35 м, планируемые трубопроводы прокладываются в защитных футлярах из стальных труб, внутренний диаметр, которых не менее чем на 200 мм больше наружного диаметра трубопроводов, согласно требованиям ГОСТ Р 55990-2014. Концы защитного футляра выводятся на расстояние не менее 5 м от оси пересекаемой коммуникации. Для обозначения пересечения планируемых трубопроводов с существующими подземными коммуникациями выполнена установка щитов-указателей.

Пересечение планируемых трубопроводов с существующими и планируемыми к строительству автодорогами в соответствии с ранее утвержденной документацией по планировке территории выполнено под углом близким к  $90^\circ$ , но не менее  $60^\circ$ . При пересечении с автомобильной дорогой участки планируемых трубопроводов прокладываются в защитных футлярах из стальной трубы, внутренний диаметр которых не менее чем на 200 мм больше наружного диаметра прокладываемых трубопроводов. Заглубление участка трубопровода принято не менее 1,4 м от верха покрытия дороги до верхней образующей защитного футляра, но не менее 0,5 м от дна кювета, водоотводной канавы или дренажа до верхней образующей защитного футляров. Концы защитного футляра выводятся на расстояние не менее 5 м от бровки земляного полотна, но не менее 2 м от подошвы насыпи. Для обозначения пересечения планируемых трубопроводов с автодорогами выполнена установка опознавательных (дорожных) знаков, а также знаков, определяющих местоположение охранной зоны планируемых трубопроводов.

При пересечении существующих линий электропередач участки планируемых трубопроводов также прокладываются в защитных футлярах, концы футляров выведены на расстояние не менее 20 м от крайних проводов в обе стороны.

Все пересечения планируемой автомобильной дороги с существующими трубопроводами выполнены под углом, близким к прямому, в подземном варианте. При пересечении обеспечено требуемое возвышение поверхности покрытия над верхом защитного футляра не менее 1,4 м в соответствии с требованиями п.9.3 СП 284.1325800.2016.

Пересечения планируемых объектов со строящимися на момент подготовки проекта планировки территории объектами отсутствуют.

### **Информация о необходимости осуществления мероприятий по сохранению объектов культурного наследия от возможного негативного воздействия в связи с размещением линейных объектов**

На территории испрашиваемого земельного участка объектов культурного наследия, включенных в единый государственный реестр объектов культурного наследия (памятников истории и культуры) народов Российской Федерации, выявленных объектов культурного наследия, либо объектов, обладающих признаками объекта культурного наследия, не имеется.

Испрашиваемый земельный участок расположен вне зон охраны/защитных зон объектов культурного наследия.

Испрашиваемый земельный участок расположен вне границ территорий традиционного природопользования коренных малочисленных народностей Севера Ханты-Мансийского автономного округа – Югры.

### **Информация о необходимости осуществления мероприятий по охране окружающей среды**

При проведении инженерно-экологических изысканий на участке планируемых работ редкие и исчезающие виды растений и животных обнаружены не были.

Действия, которые могут привести к гибели, сокращению численности или нарушению среды обитания объектов животного мира, занесенных в Красную книгу, не допускаются.

Проектом предусмотрены технические решения, которые обеспечивают предотвращение негативных последствий на состояние окружающей среды.

Нейтрализация негативного воздействия на почвы и растительность обеспечивается комплексом природоохранных мероприятий, предусмотренных проектной документацией.

Проектом предусмотрены мероприятия по снижению воздействия на воздушную среду, а также по предупреждению загрязнения поверхностных водных объектов и подземных вод при производстве строительно-монтажных работ.

В связи с удаленностью населенных пунктов от площадки планируемого строительства воздействие на население не предусматривается.

### **Информация о необходимости осуществления мероприятий по защите территории от чрезвычайных ситуаций природного и техногенного характера, в том числе по обеспечению пожарной безопасности и гражданской обороне**

Планируемые объекты не являются опасными производственными объектами. Категория по пожарной и взрывопожарной опасности не нормируется. Помещений с постоянным пребыванием людей нет. Таким образом, мероприятия по обеспечению пожарной безопасности не требуются.

Согласно исходным данным Объект является некатегорированным по гражданской обороне.

Согласно исходным данным Объект располагается:

- вне зон возможного радиоактивного загрязнения;
- вне зон возможного химического заражения;
- вне зон катастрофического затопления и зон возможного образования завалов;
- вне зоны световой маскировки.

Сооружения Объекта являются стационарными. Характер производства не предполагает возможность перемещения Объекта в другое место.

Приложение 3  
к приказу Департамента  
строительства Ханты-Мансийского  
автономного округа – Югры  
от 22 апреля 2022 года № 12-нп

**Проект межевания территории для размещения объекта капитального строительства «Трубопроводы Юганского региона, целевой программы строительства 2021г., 1 очередь. Низконапорный водовод ОС ЦППН-1-КНС-1/2 УБ», расположенного на территориях двух муниципальных образований Ханты-Мансийского автономного округа – Югры. Графическая часть**

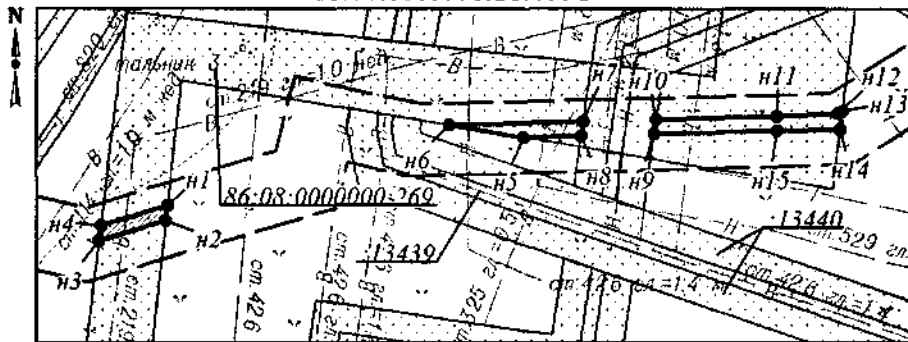
**Чертеж межевания территории**

Масштаб 1:2000

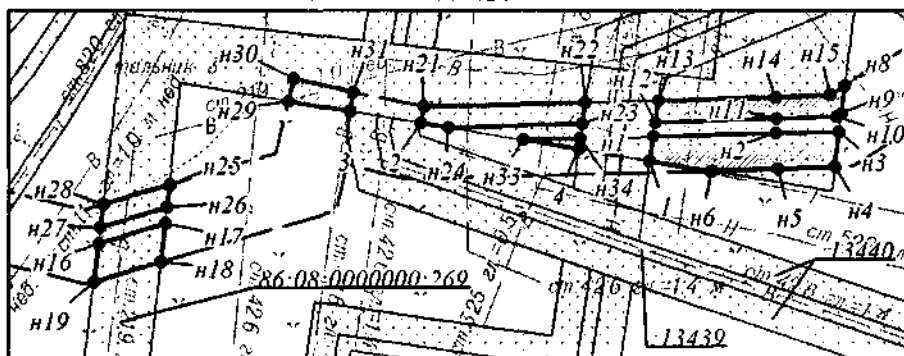
Кадастровый квартал 86:08:0020801

МО с.п.Сингапай







86:08:0000000:269:3У1



86:08:0000000:269:3У2



**УСЛОВНЫЕ ОБОЗНАЧЕНИЯ**

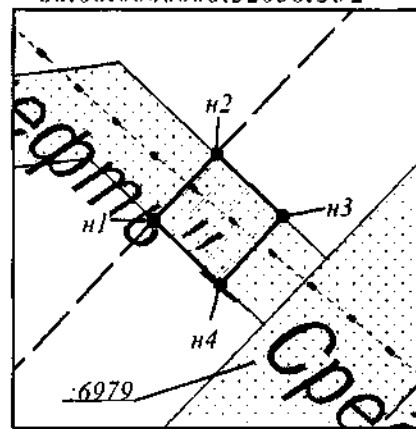
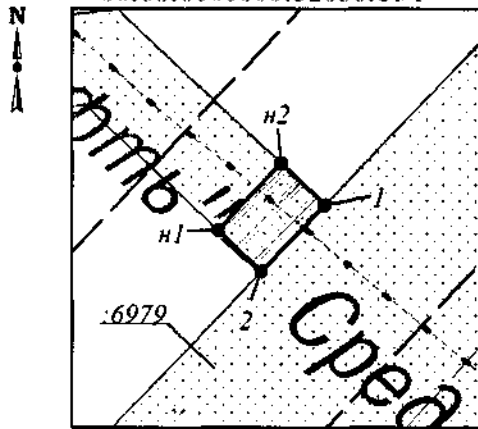
- |   |  |
|---|--|
|  границы планируемых элементов планировочной структуры |  границы земельных участков, учтенных в ЕГРН                        |
|  граница образуемого земельного участка                | :3У1 условный номер образуемого земельного участка   |
|  граница кадастрового квартала                         |  граница части земельного участка, образуемая на условиях сервитута |
| n1 точка поворота границы земельного участка, устанавливаемая при проведении кадастровых работ  | /чзу1 обозначение части земельного участка, образуемой на условиях сервитута   |
| n2 точка поворота границы земельного участка, ранее установленная при проведении кадастровых работ  | 86:08:0020801 номер кадастрового квартала  |
|   | :1283 кадастровый номер земельного участка   |
|   |  граница муниципального образования                                 |

Кадастровый квартал 86:08:0020801  
МО с.п.Сингапай

Масштаб 1:500

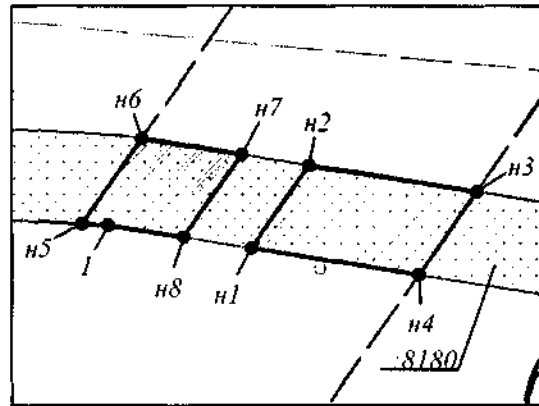
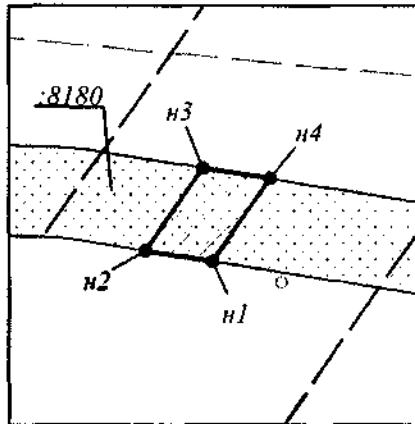
86:08:0000000:32056:3У1

86:08:0000000:32056:3У2



86:08:0020801:8180:3У1

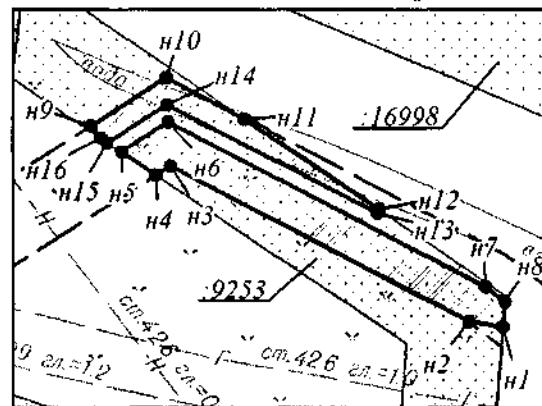
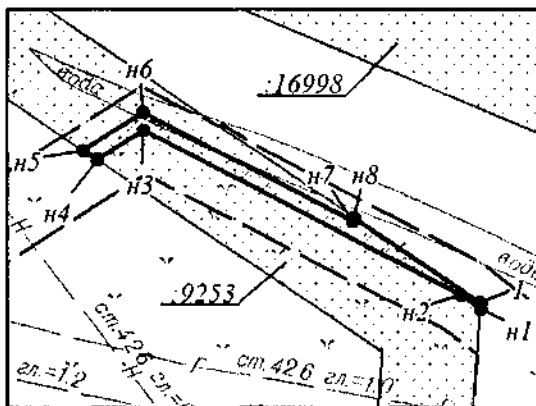
86:08:0020801:8180:3У2



Масштаб 1:2000

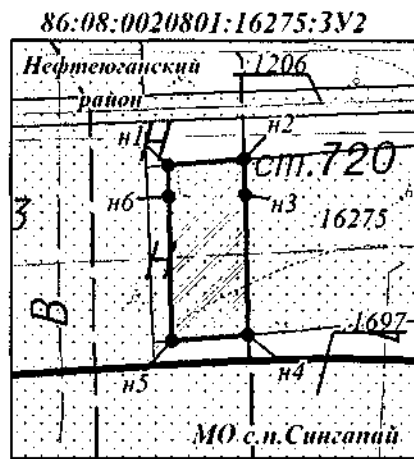
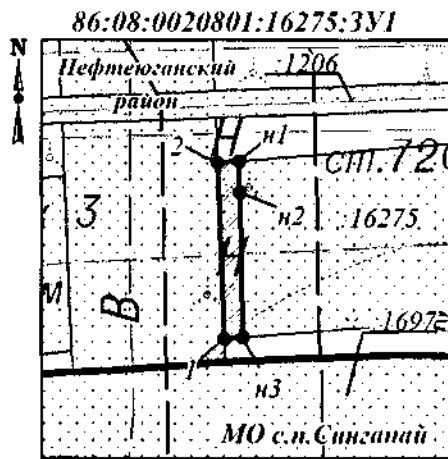
86:08:0020801:9253:3У1

86:08:0020801:9253:3У2



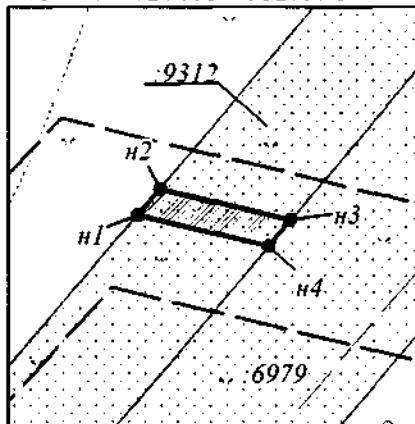
Кадастровый квартал 86:08:0020801

Масштаб 1:1000



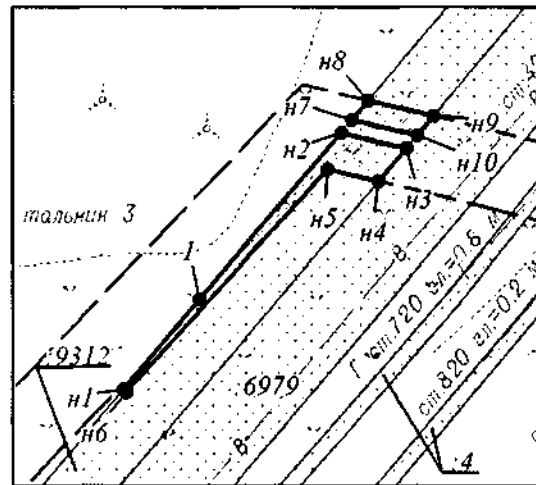
МО с.п.Синганай

86:08:0020801:9312:3У1



Масштаб 1:1000

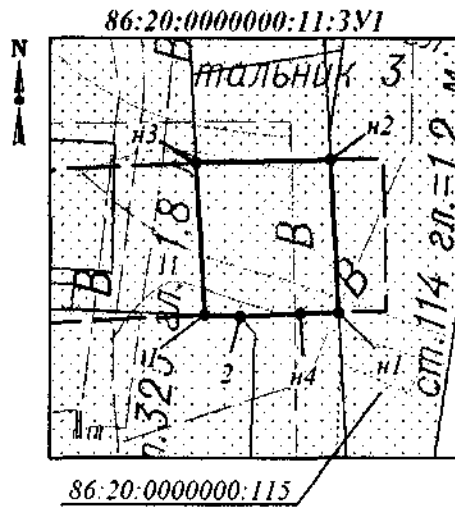
86:08:0020801:9312:3У2



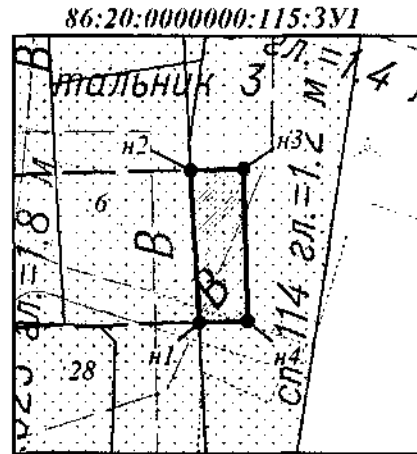
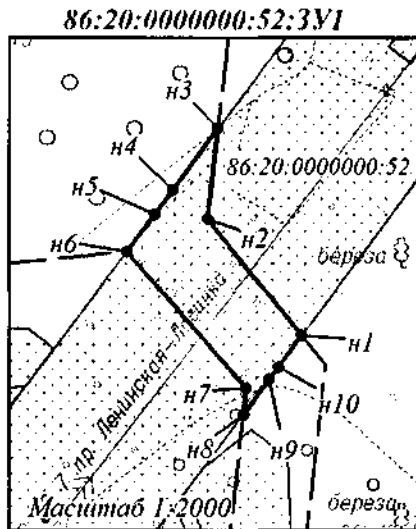
Масштаб 1:2000

Масштаб 1:1000

Кадастровый квартал 86:20:0000005  
МО г.Нефтеюганск

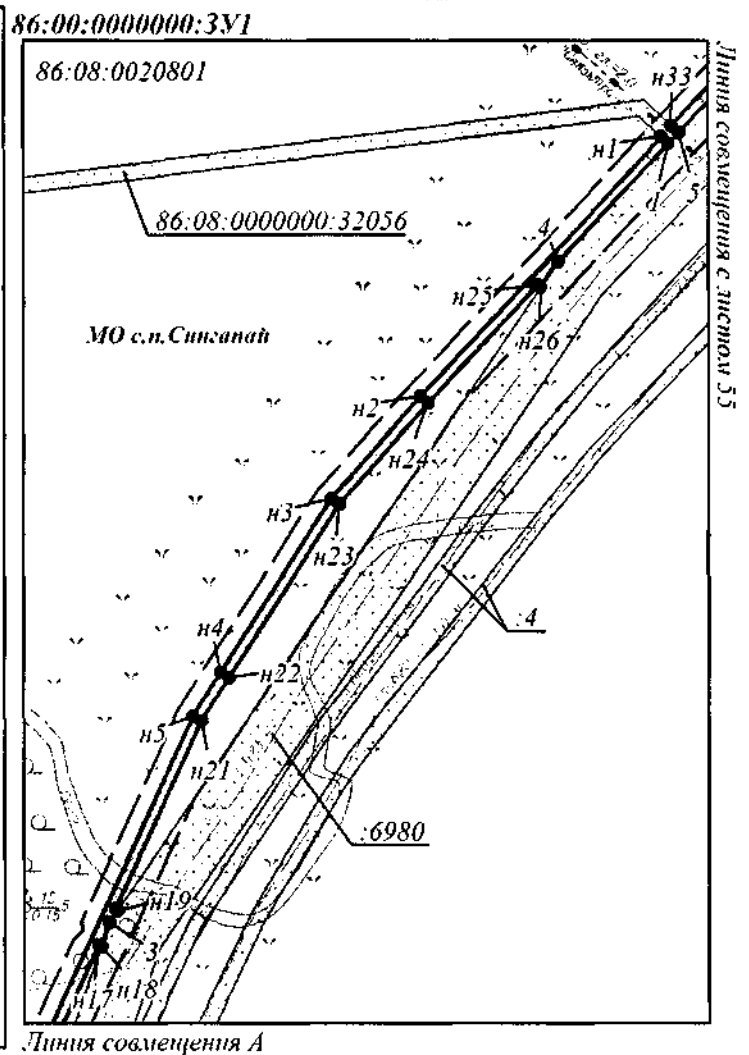
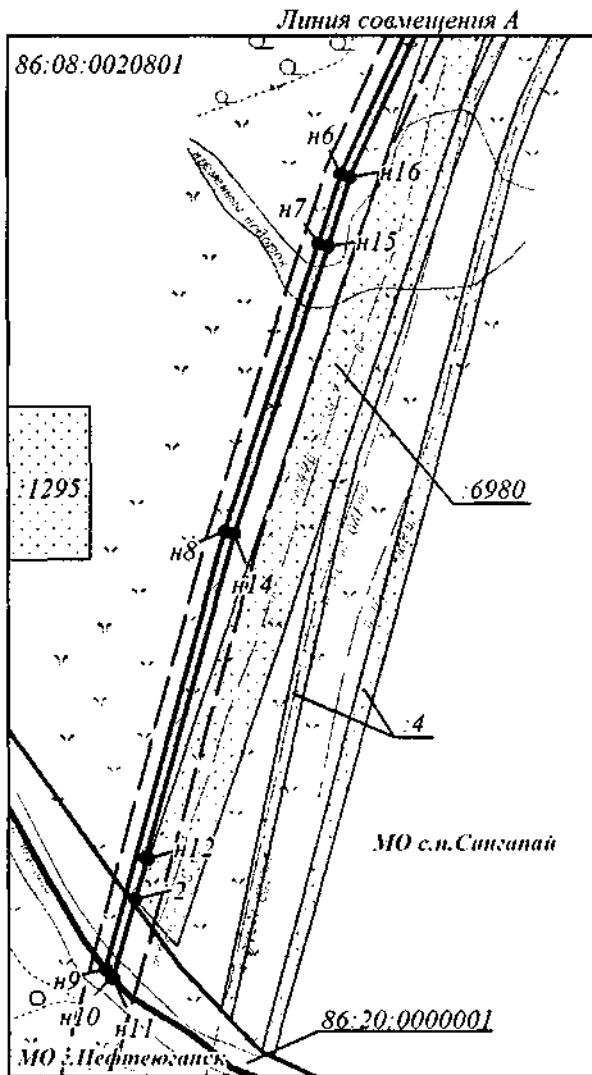
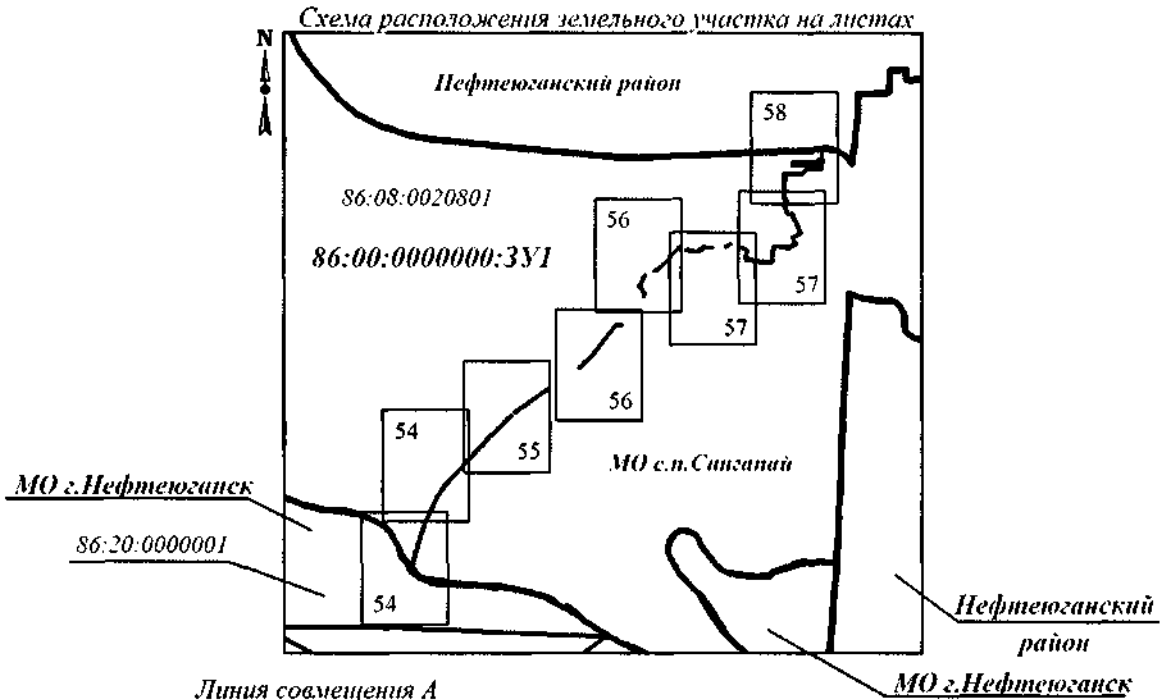


Кадастровый квартал 86:20:0000033  
МО г.Нефтеюганск



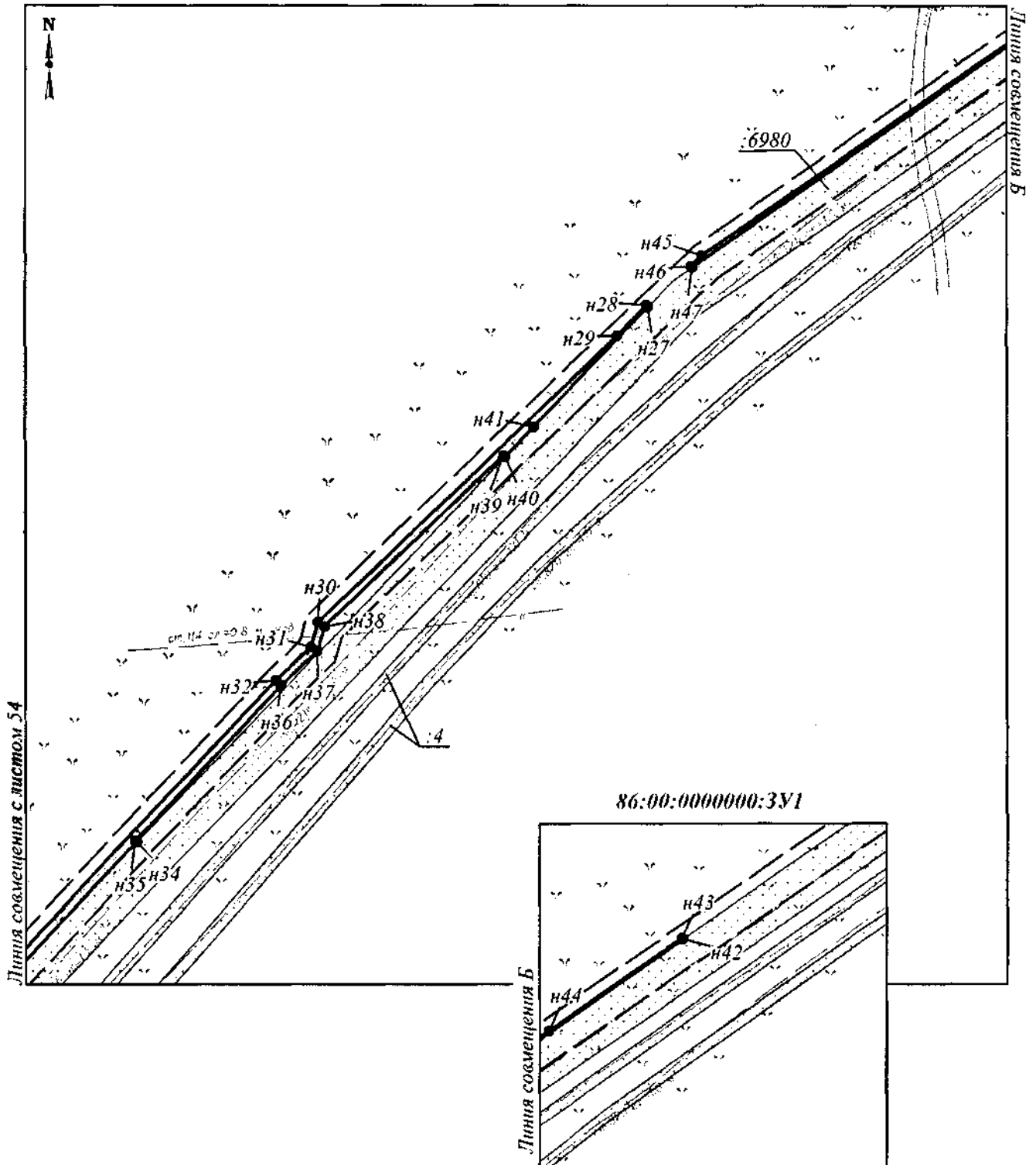


Масштаб 1:3000



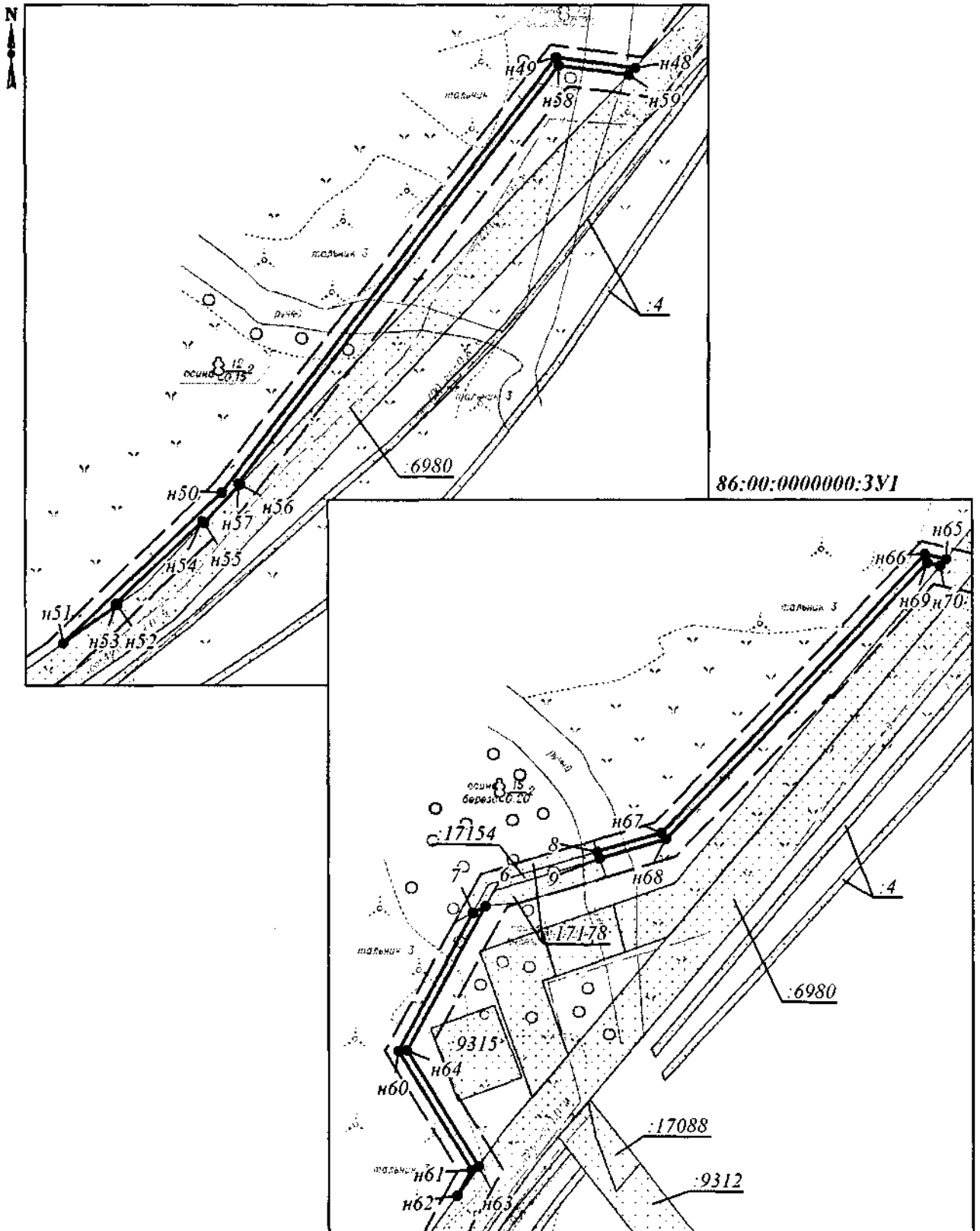
Масштаб 1:3000

Кадастровый квартал 86:08:0020801  
МО с.п.Ситганай



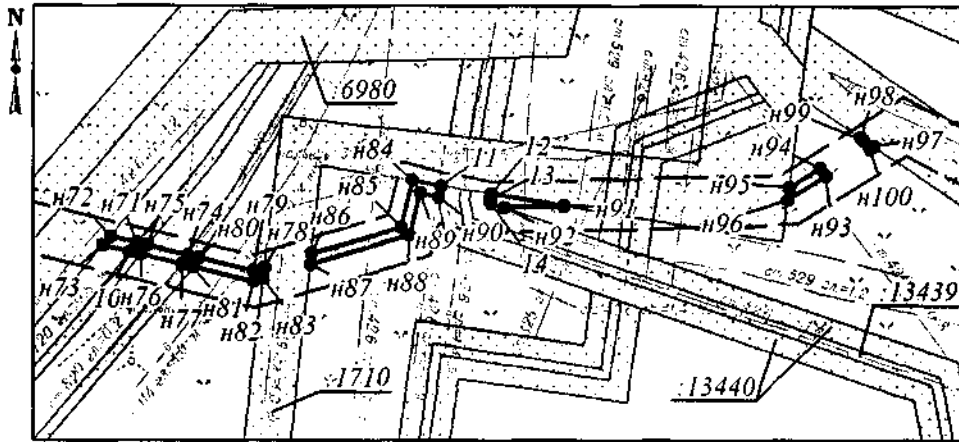
Масштаб 1:3000

Кадастровый квартал 86:08:0020801  
МО с.п.Ступиний

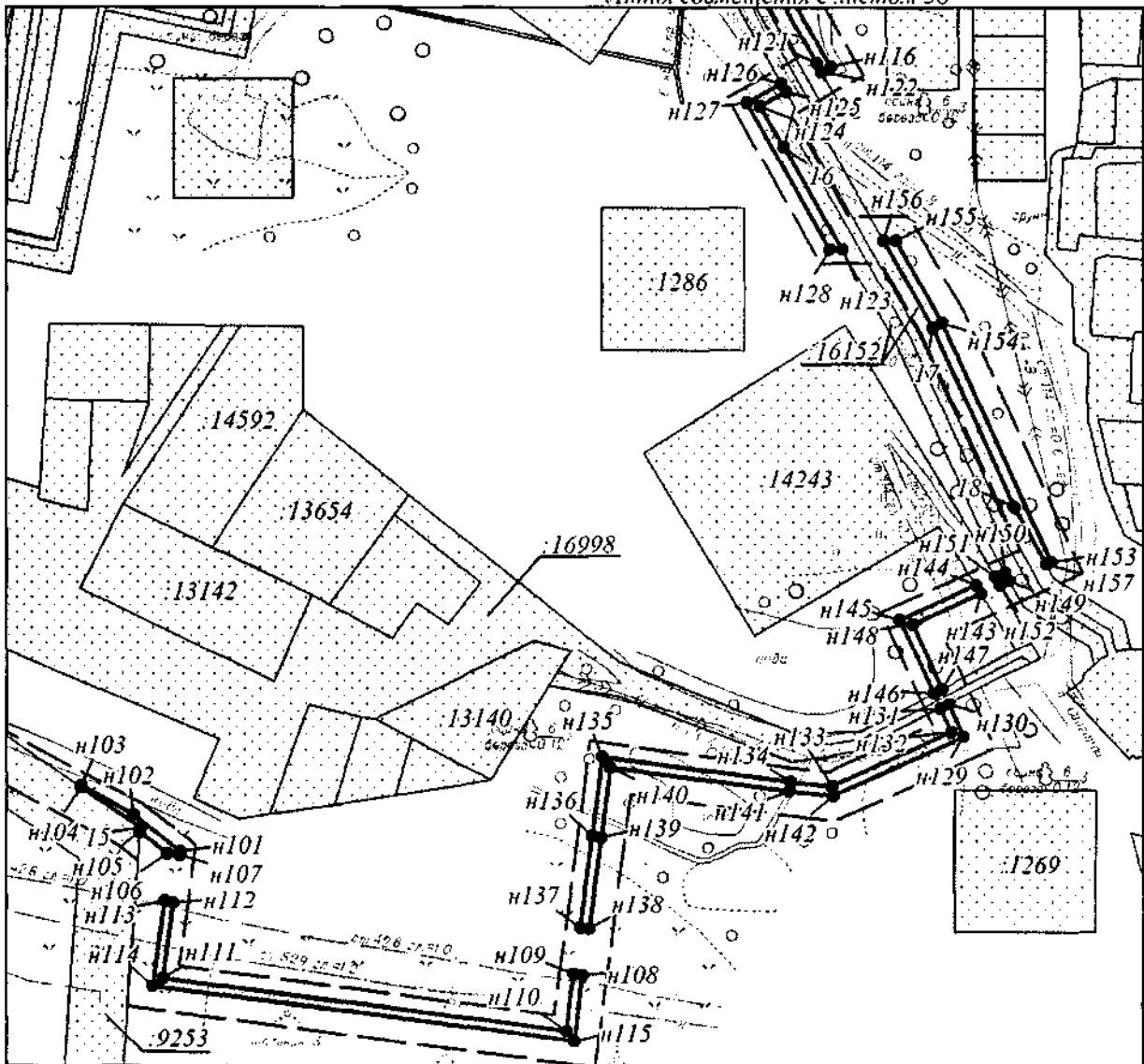


Масштаб 1:3000

Кадастровый квартал 86:08:0020801  
86:00:000000:3У1  
МО с.п.Степанов

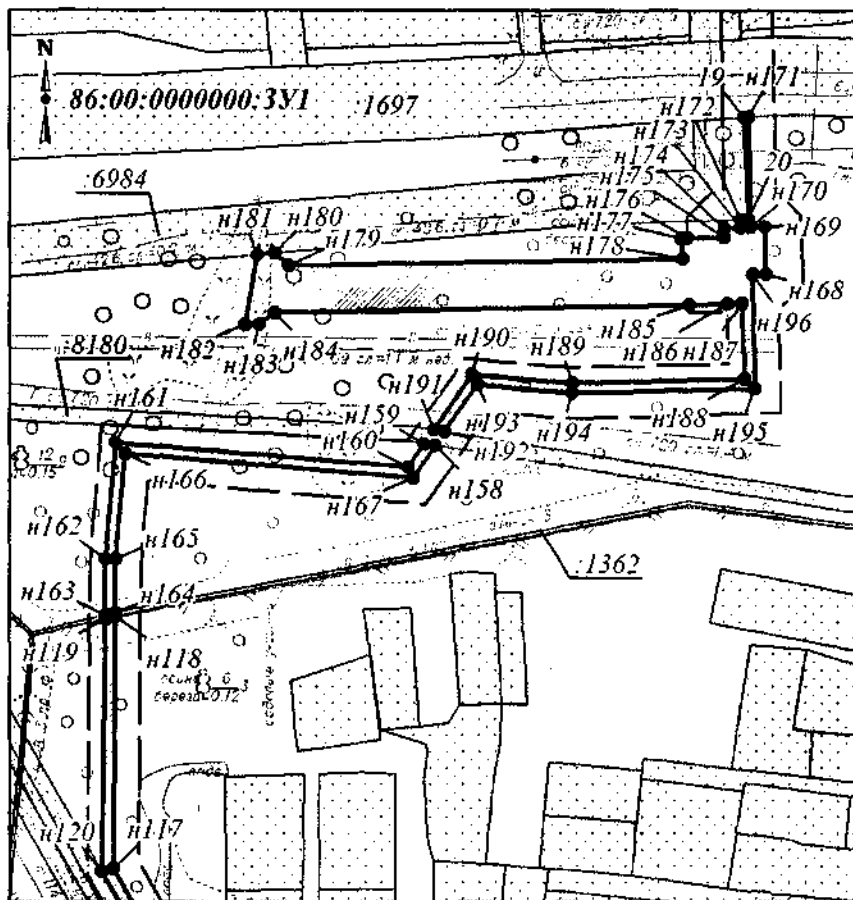


Линия совмещения с листом 58



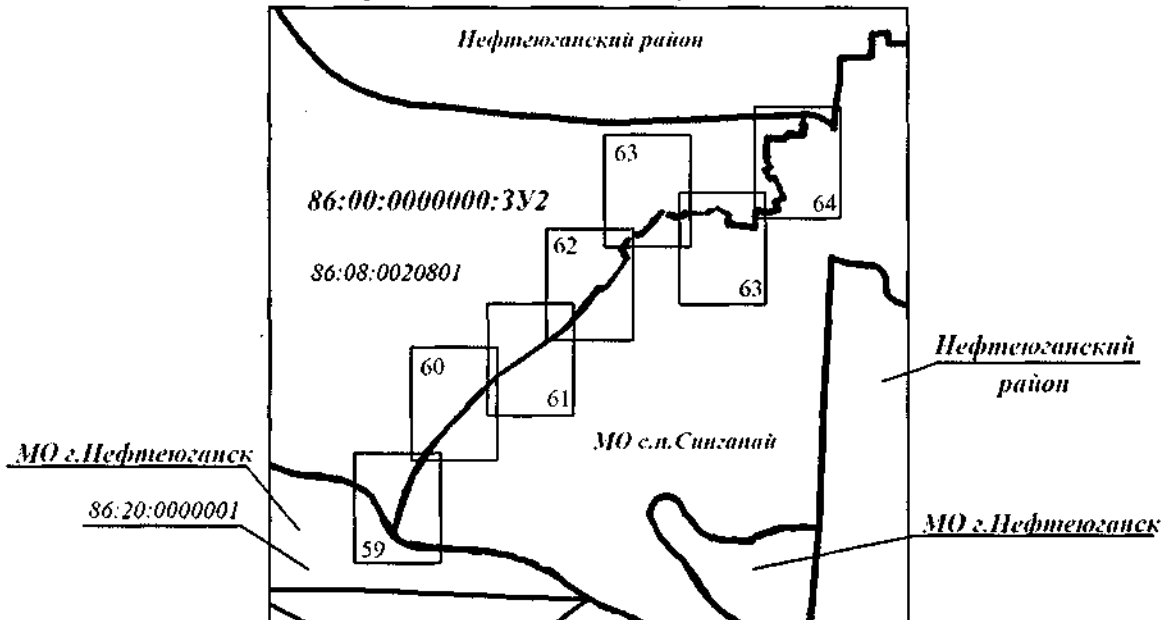
Масштаб 1:3000

Кадастровый квартал 86:08:0020801  
МО с.п.Сизганай



Линия совмещения с листом 57

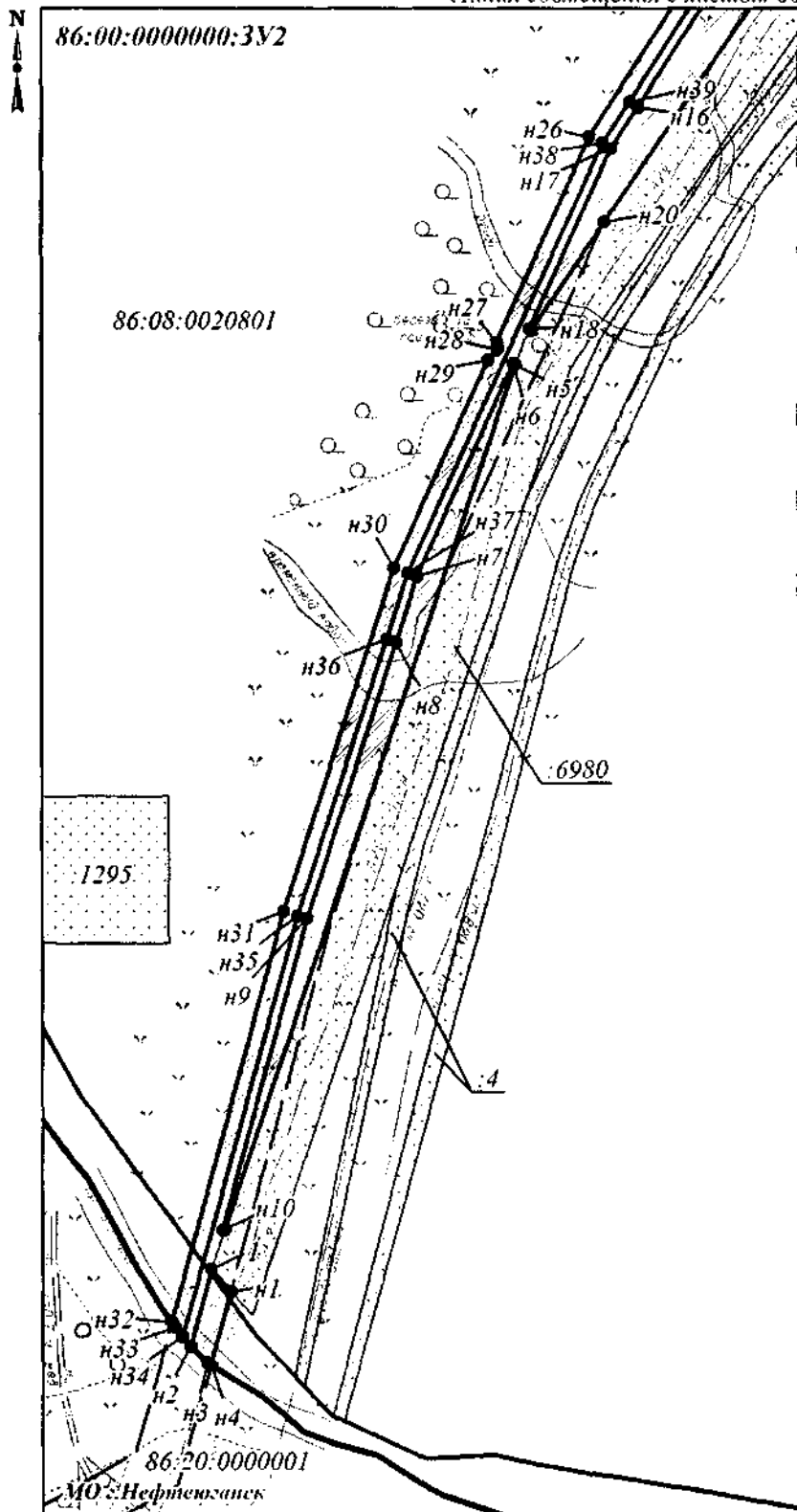
Схема расположения земельного участка на листах



Масштаб 1:3000

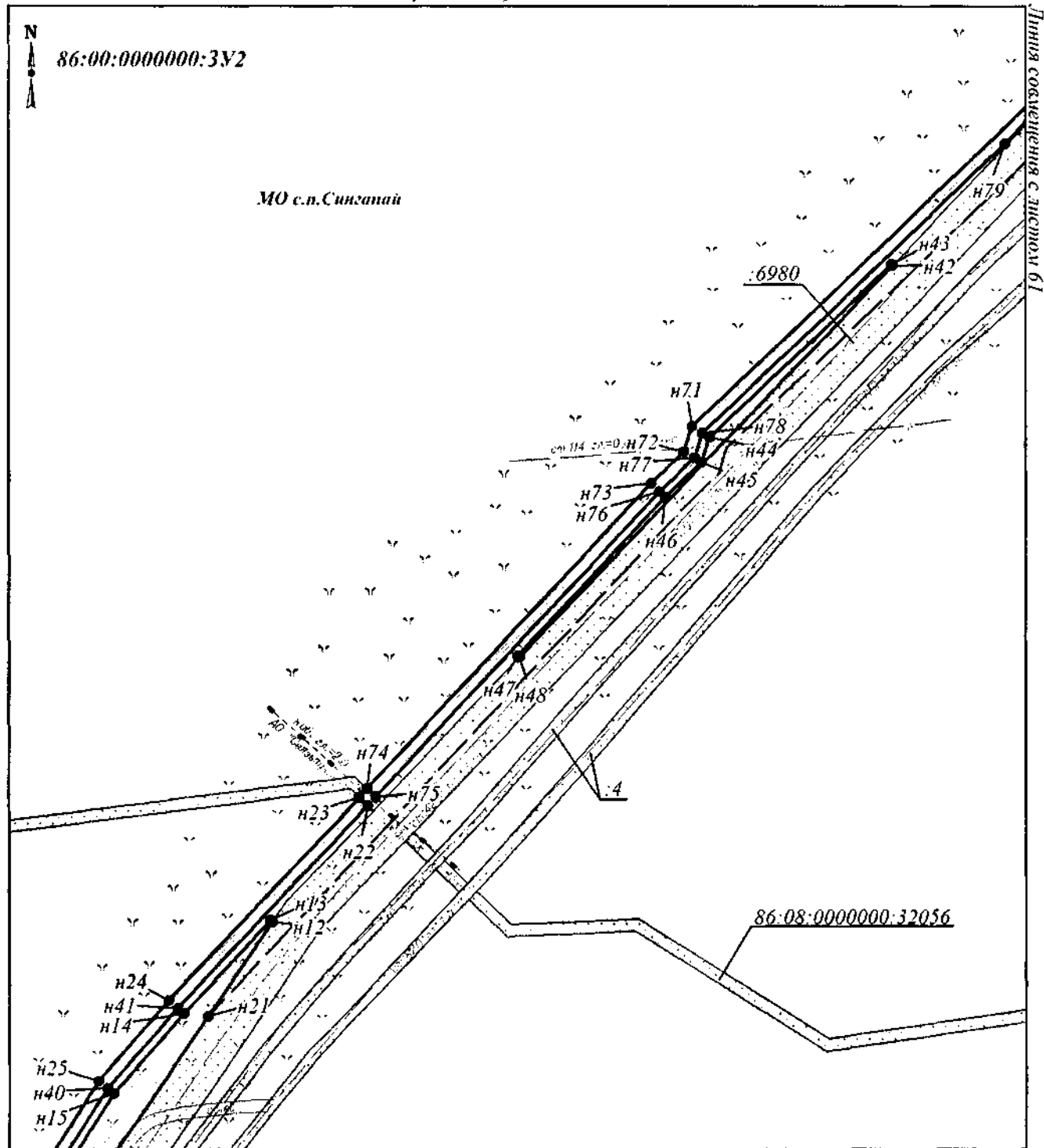
МО с.п.Ситганай

Линия совмещения с листом 60



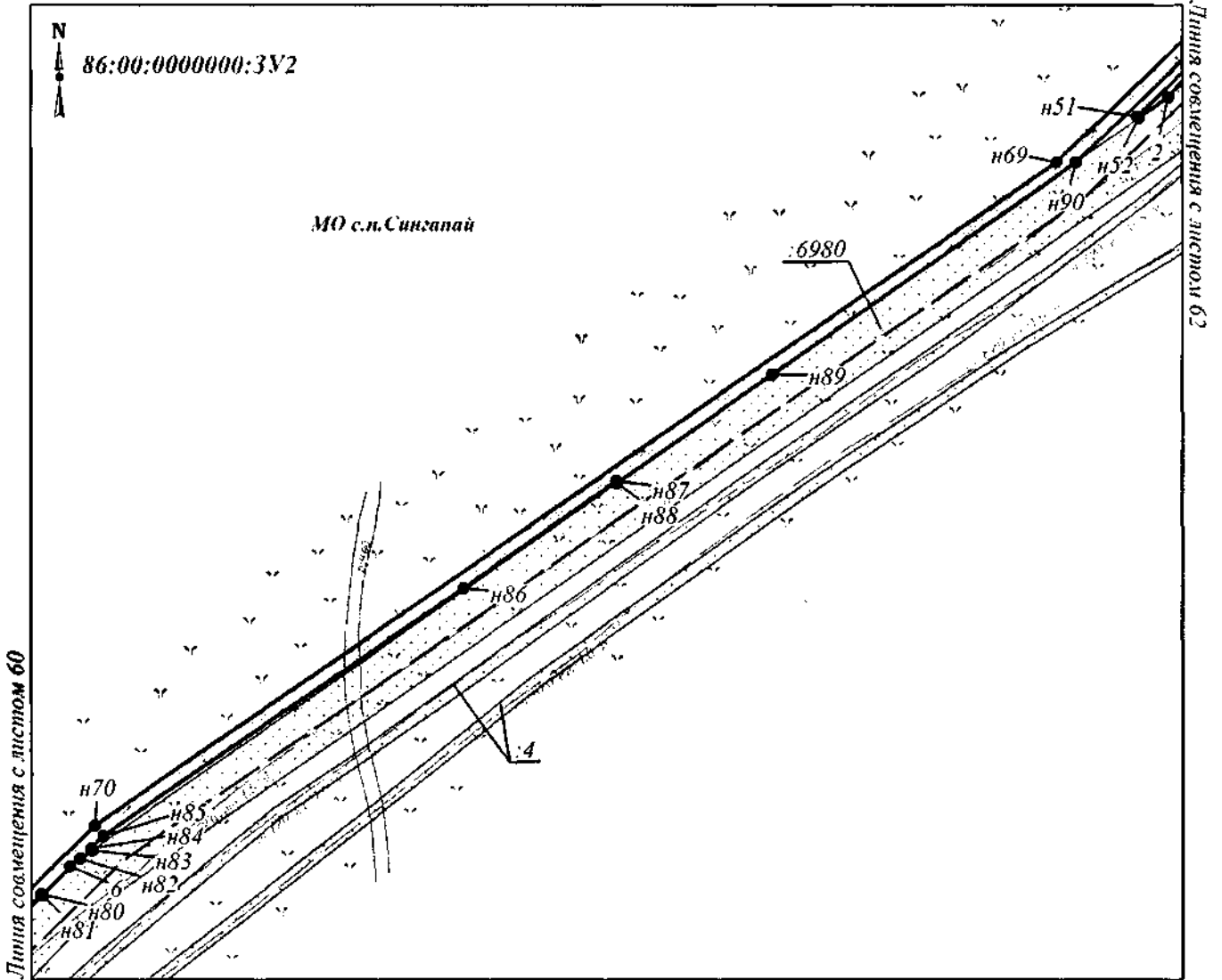
Масштаб 1:3000

Кадастровый квартал 86:08:0020801



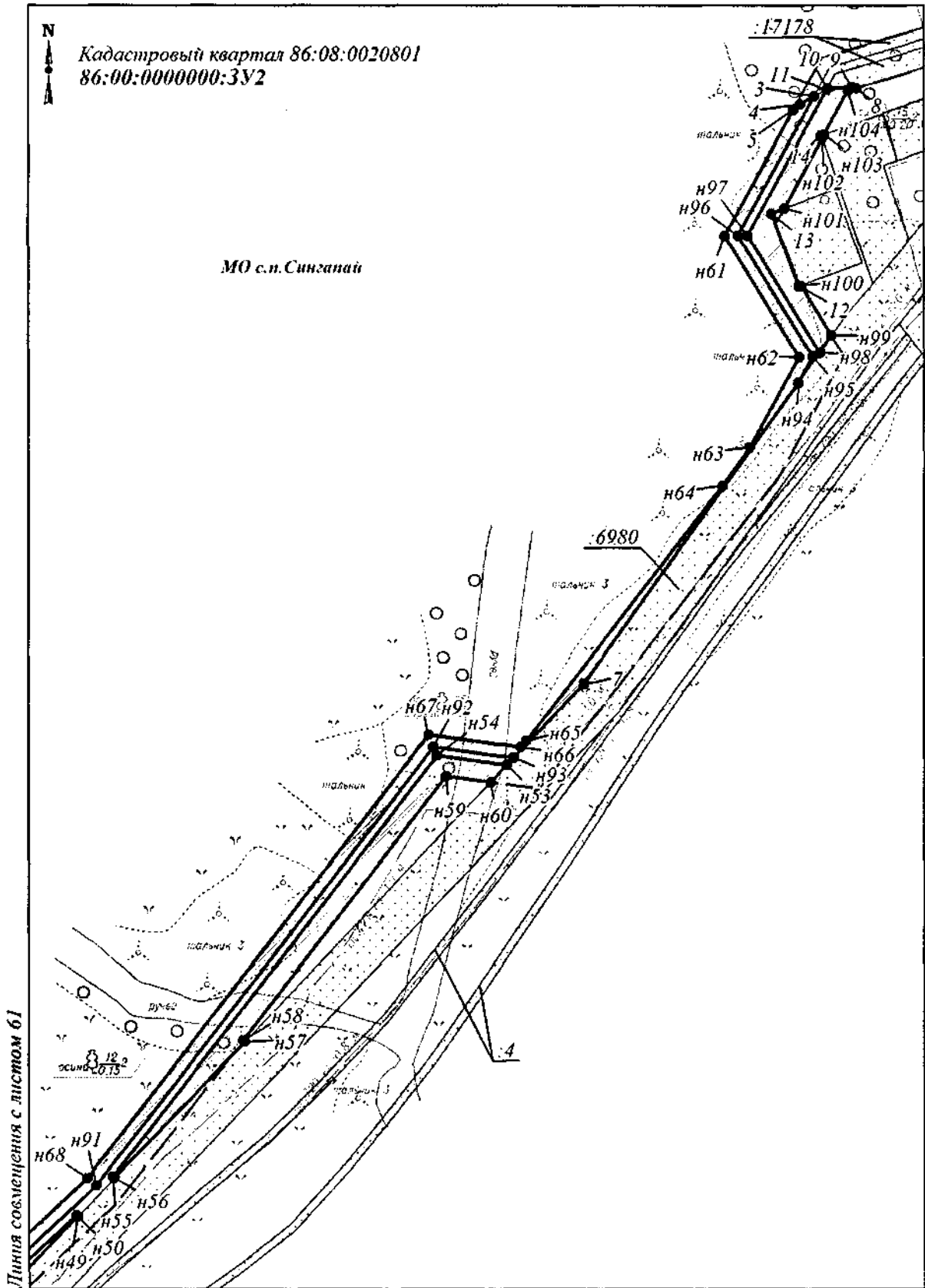
Масштаб 1:3000

Кадастровый квартал 86:08:0020801



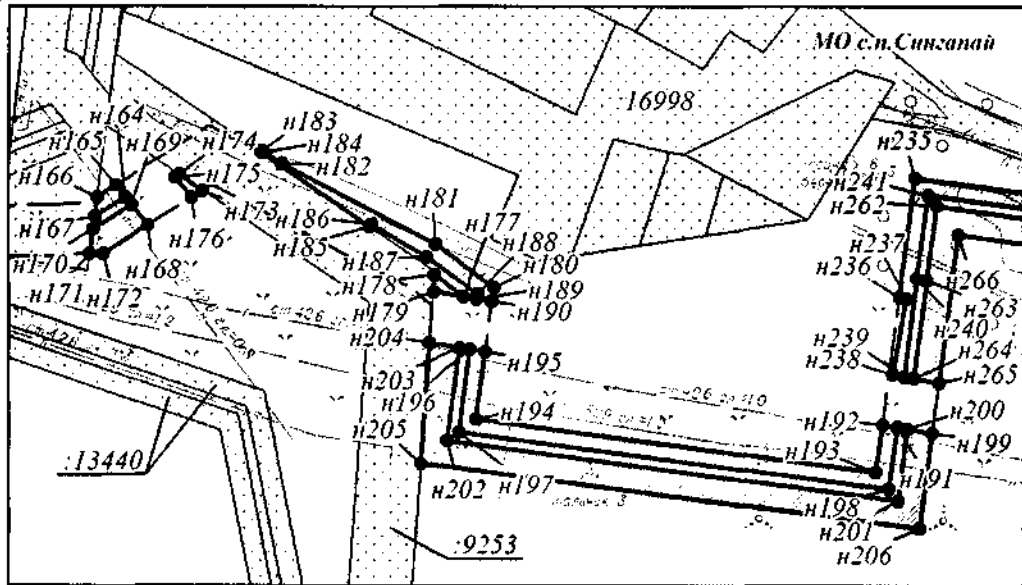
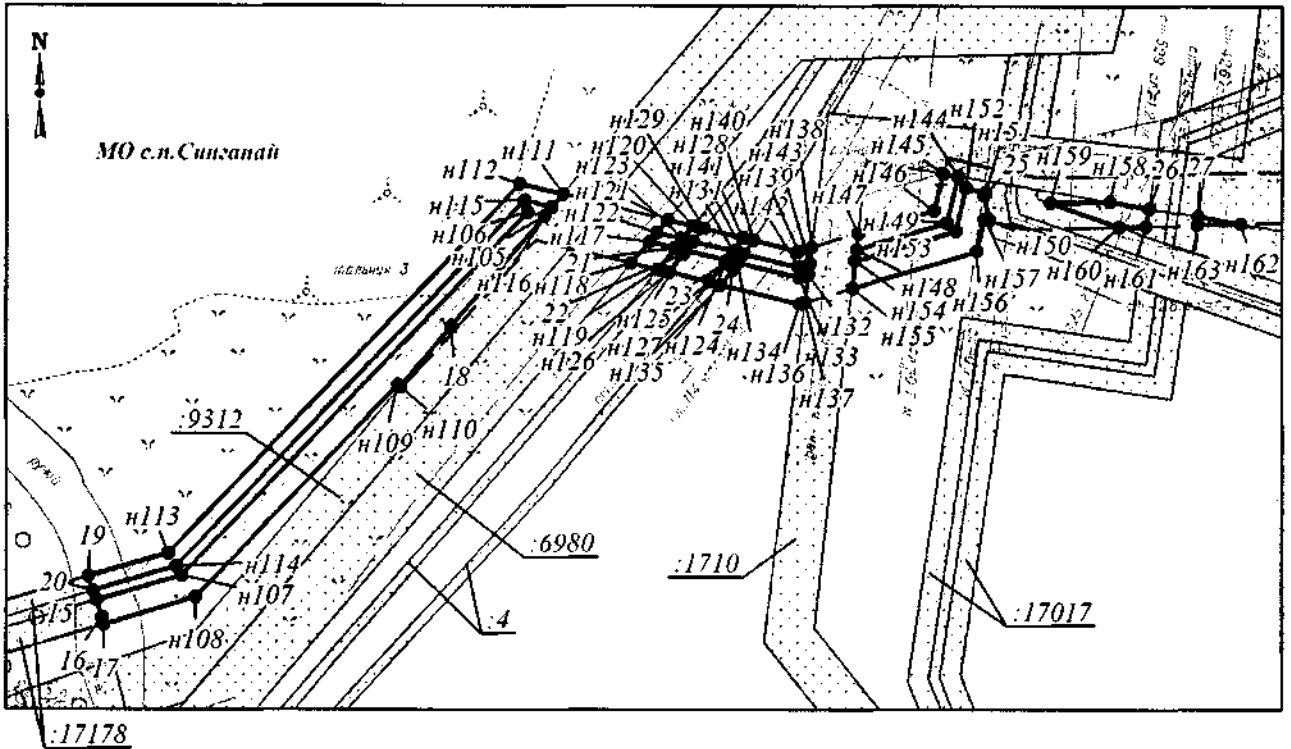


Масштаб 1:3000

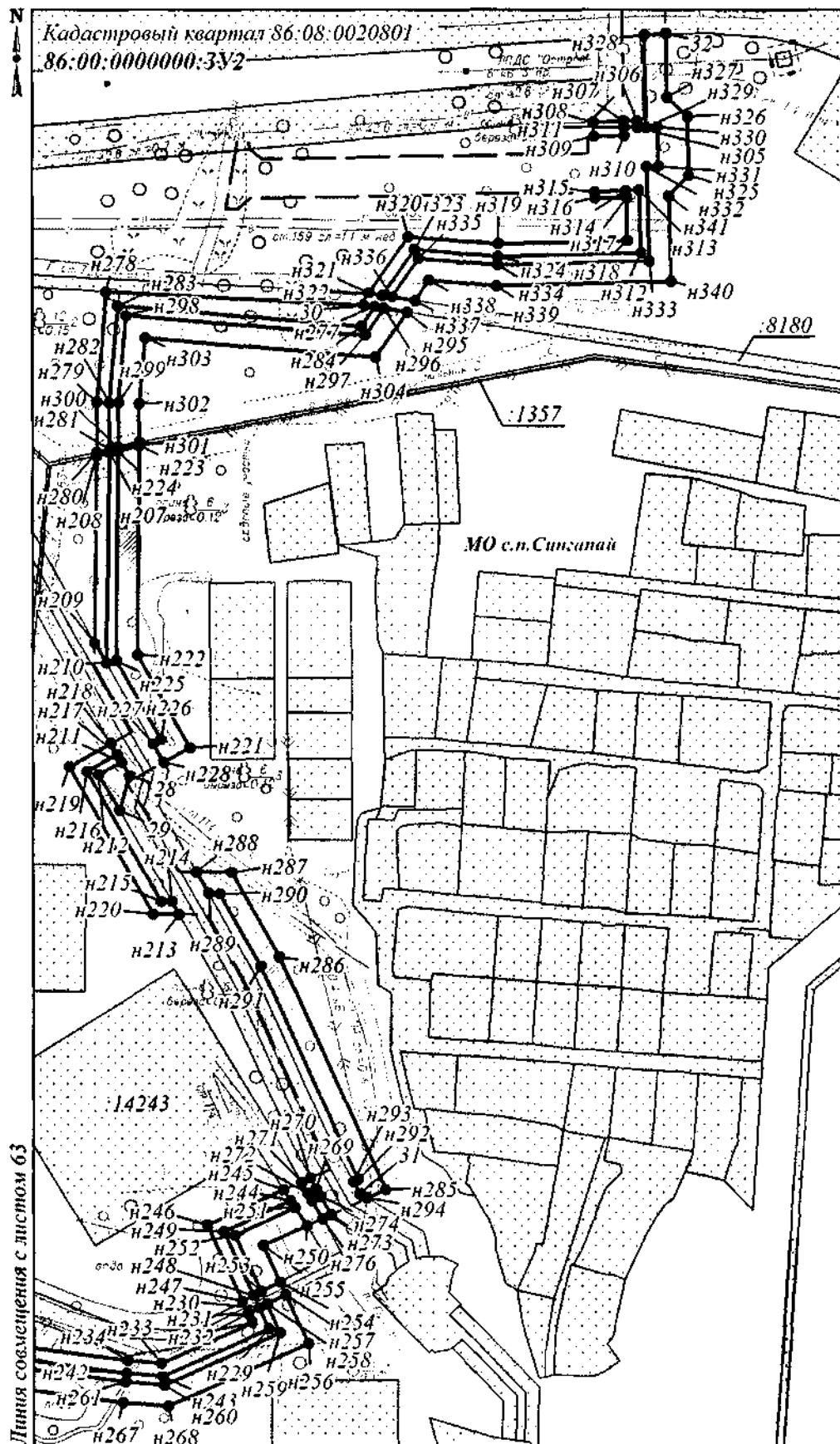


Масштаб 1:3000

Кадастровый квартал 86:08:0020801  
86:00:0000000:3У2



Масштаб 1:3000



Масштаб 1:1000

Кадастровый квартал 86:08:0020801

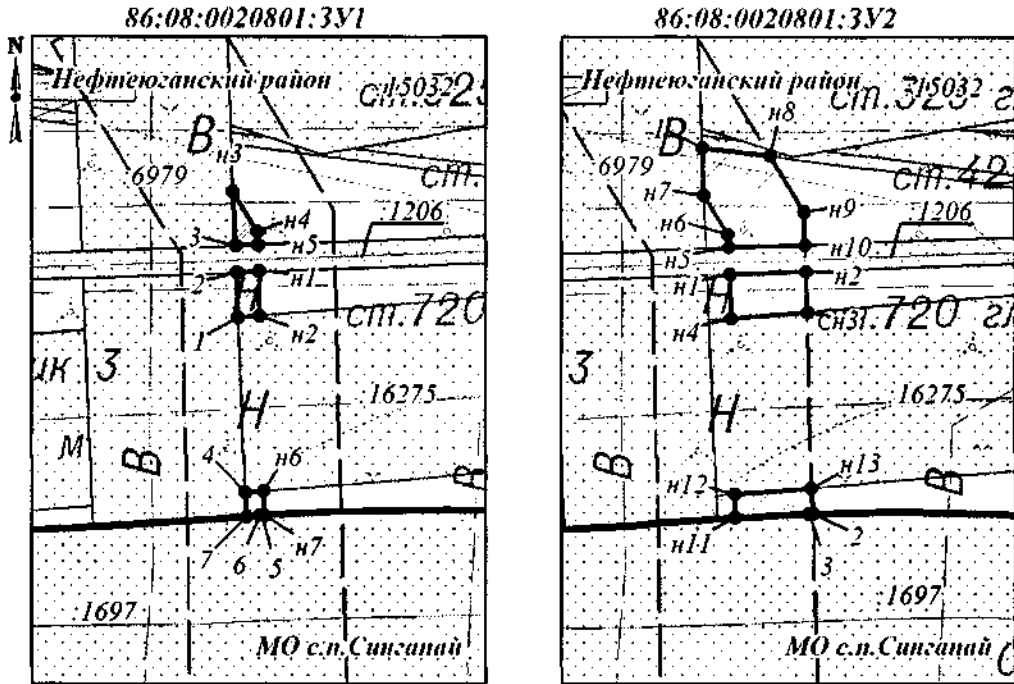
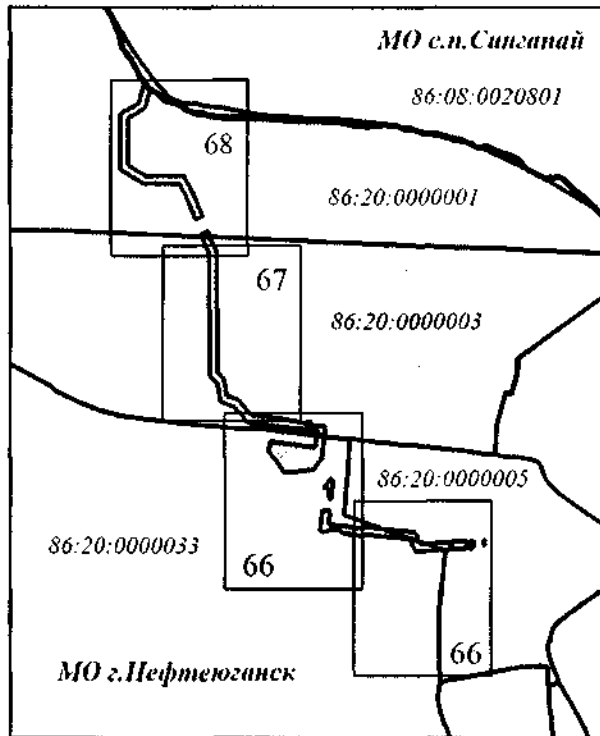


Схема расположения земельного участка на листах

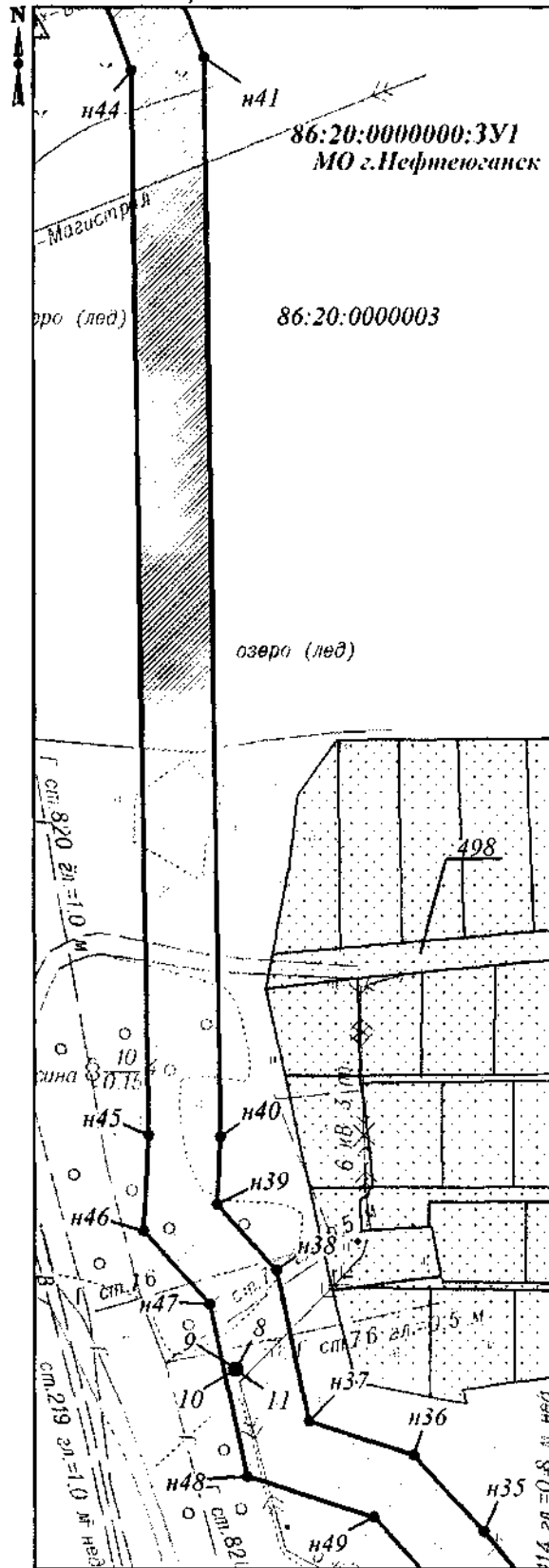
86:20:0000000:3Y1





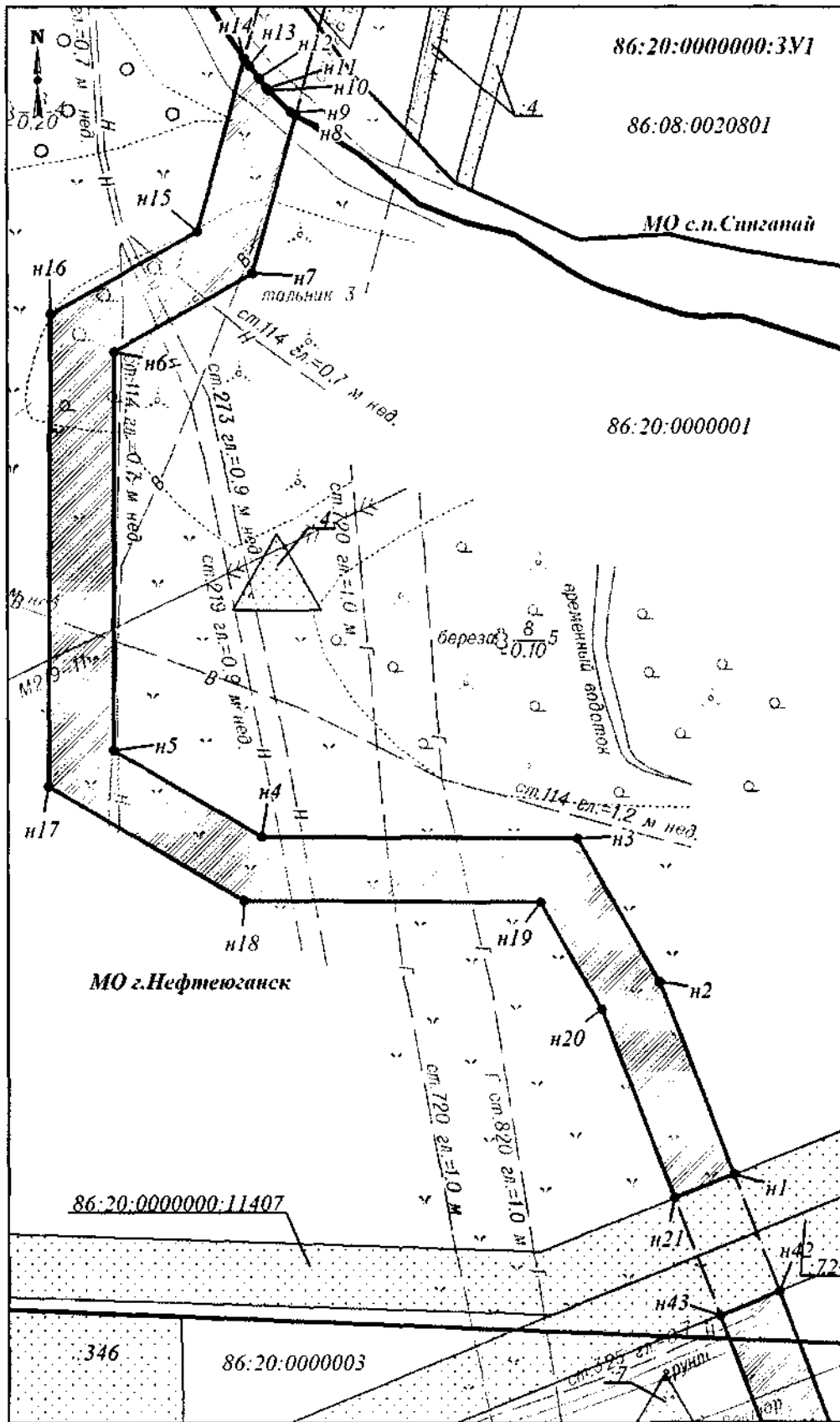
Масштаб 1:2000

Линія совмещенія с листом 68



Линія совмещенія с листом 66

Масштаб 1:2000

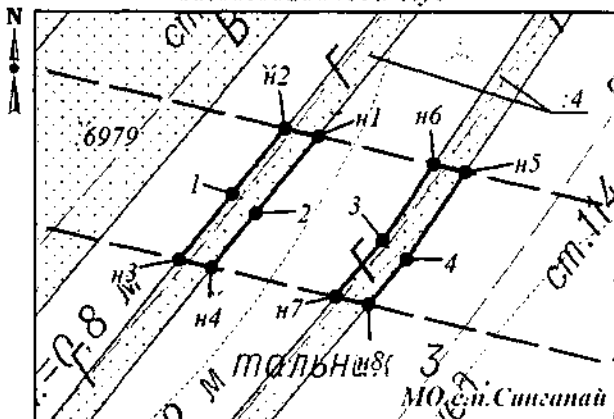


Линия совмещения с листом 67

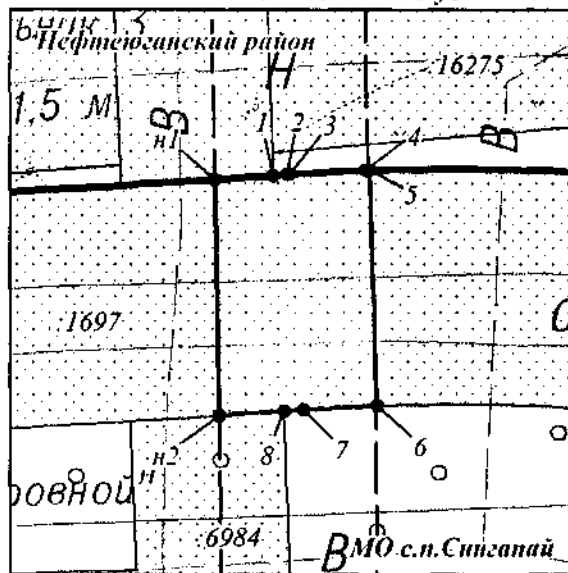
Масштаб 1:1000

Кадастровый квартал 86:08:0020801

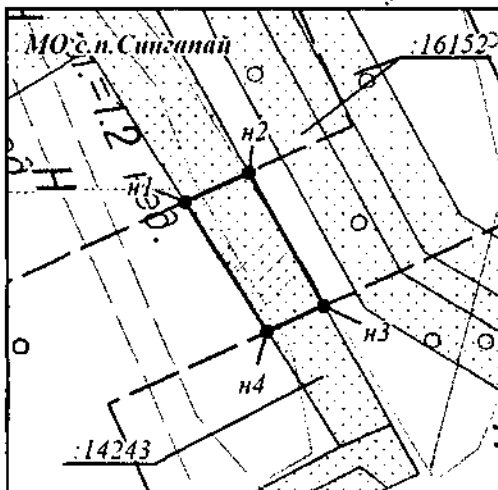
86:08:0020801:4/ч.у.1



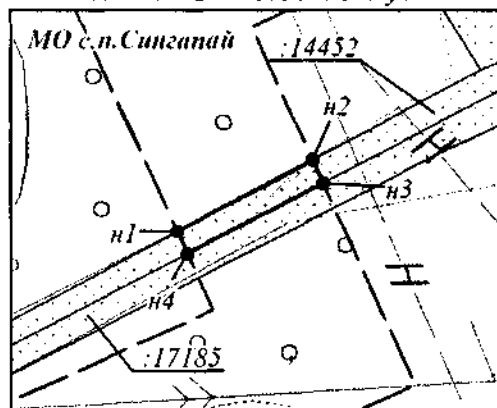
86:08:0020801:1697/ч.у.1



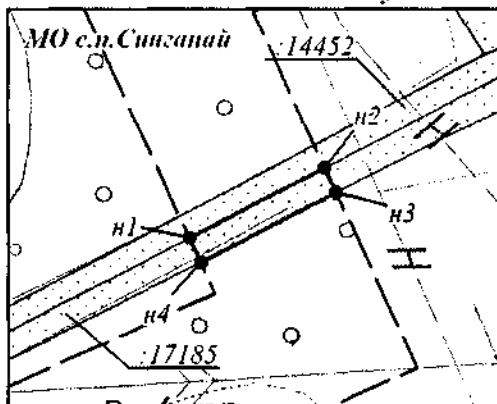
86:08:0020801:14243/ч.у.1



86:08:0020801:14452/ч.у.1



86:08:0020801:17185/ч.у.1





Приложение 4  
к приказу Департамента  
строительства Ханты-Мансийского  
автономного округа – Югры  
от 22 апреля 2022 года № 12-нп

**Проект межевания территории для размещения объекта капитального строительства «Трубопроводы Юганского региона, целевой программы строительства 2021г., 1 очередь. Низконапорный водовод ОС ЦППН-1-КНС-1/2 УБ», расположенного на территориях двух муниципальных образований Ханты-Мансийского автономного округа – Югры. Текстовая часть**

**Перечень образуемых земельных участков**

Перечень образуемых земельных участков 86:08:0000000:269:ЗУ1,  
86:08:0000000:269:ЗУ2

Таблица 1

Условный номер образуемого земельного участка	86:08:0000000:269:ЗУ1	86:08:0000000:269:ЗУ2
Номера характерных точек образуемых земельных участков	Перечень номеров и координат характерных точек образуемого земельного участка представлены в таблице 14	
Кадастровый номер земельного участка, из которого образуется земельный участок	86:08:0000000:269	
Площадь образуемого земельного участка, га	0,0393	0,1500
Способ образования земельного участка	Образование путем раздела существующего земельного участка с сохранением исходного в измененных границах	
Сведения об отнесении (неотнесении) образуемых земельных участков к территории общего пользования	Образование земельных участков, которые будут отнесены к территориям общего пользования, не предусмотрено	
Целевое назначение лесов, вид (виды) разрешенного использования лесного участка, количественные и качественные характеристики лесного участка, сведения о нахождении лесного участка в границах особо защитных участков лесов (в случае, если подготовка проекта межевания территории осуществляется в целях определения местоположения границ образуемых и (или) изменяемых лесных участков)	-	
Условные номера образуемых земельных участков, кадастровые номера или иные ранее присвоенные государственные учетные номера существующих земельных участков, в отношении которых предполагается их резервирование и (или) изъятие для государственных или муниципальных нужд, их адреса или описание местоположения, перечень и адреса расположенных на таких земельных участках объектов недвижимого имущества	Образование земельных участков, в отношении которых предполагаются резервирование и (или) изъятие для государственных или муниципальных нужд, не предусмотрено	

Кадастровые номера существующих земельных участков, на которых линейный объект может быть размещен на условиях сервитута, публичного сервитута, их адреса или описание местоположения, перечень и адреса расположенных на таких земельных участках объектов недвижимого имущества	-
Сведения об отнесении образуемого земельного участка к определенной категории земель (в том числе в случае, если земельный участок в связи с размещением линейного объекта подлежит отнесению к определенной категории земель в силу закона без необходимости принятия решения о переводе земельного участка из состава земель этой категории в другую) или сведения о необходимости перевода земельного участка из состава земель одной категории в другую	Земли промышленности

**Перечень образуемых земельных участков 86:08:0000000:32056:3У1,  
86:08:0000000:32056:3У2**

Таблица 2

Условный номер образуемого земельного участка	86:08:0000000:32056:3У1	86:08:0000000:32056:3У2
Номера характерных точек образуемых земельных участков	Перечень номеров и координат характерных точек образуемого земельного участка представлены в таблице 14	
Кадастровый номер земельного участка, из которого образуется земельный участок	86:08:0000000:32056	
Площадь образуемого земельного участка, га	0,0024	0,0036
Способ образования земельного участка	Образование путем раздела существующего земельного участка с сохранением исходного в измененных границах	
Сведения об отнесении (неотнесении) образуемых земельных участков к территории общего пользования	Образование земельных участков, которые будут отнесены к территориям общего пользования, не предусмотрено	
Целевое назначение лесов, вид (виды) разрешенного использования лесного участка, количественные и качественные характеристики лесного участка, сведения о нахождении лесного участка в границах особо защитных участков лесов (в случае, если подготовка проекта межевания территории осуществляется в целях определения местоположения границ образуемых и (или) изменяемых лесных участков)	-	
Условные номера образуемых земельных участков, кадастровые номера или иные ранее присвоенные государственные учетные номера существующих земельных участков, в отношении которых предполагается их	Образование земельных участков, в отношении которых предполагаются резервирование и (или) изъятие для государственных или муниципальных нужд, не предусмотрено	

резервирование и (или) изъятие для государственных или муниципальных нужд, их адреса или описание местоположения, перечень и адреса расположенных на таких земельных участках объектов недвижимого имущества	
Кадастровые номера существующих земельных участков, на которых линейный объект может быть размещен на условиях сервитута, публичного сервитута, их адреса или описание местоположения, перечень и адреса расположенных на таких земельных участках объектов недвижимого имущества	
Сведения об отнесении образуемого земельного участка к определенной категории земель (в том числе в случае, если земельный участок в связи с размещением линейного объекта подлежит отнесению к определенной категории земель в силу закона без необходимости принятия решения о переводе земельного участка из состава земель этой категории в другую) или сведения о необходимости перевода земельного участка из состава земель одной категории в другую	Земли промышленности

Перечень образуемых земельных участков 86:08:0020801:8180:3У1,  
86:08:0020801:8180:3У2

Таблица 3

Условный номер образуемого земельного участка	86:08:0020801:8180:3У1	86:08:0020801:8180:3У2
Номера характерных точек образуемых земельных участков	Перечень номеров и координат характерных точек образуемого земельного участка представлены в таблице 14	
Кадастровый номер земельного участка, из которого образуется земельный участок	86:08:0020801:8180	
Площадь образуемого земельного участка, га	0,0027	0,0106
Способ образования земельного участка	Образование путем раздела существующего земельного участка с сохранением исходного в измененных границах	
Сведения об отнесении (неотнесении) образуемых земельных участков к территории общего пользования	Образование земельных участков, которые будут отнесены к территориям общего пользования, не предусмотрено	
Целевое назначение лесов, вид (виды) разрешенного использования лесного участка, количественные и качественные характеристики лесного участка, сведения о нахождении лесного участка в границах особо защитных участков лесов (в случае, если подготовка проекта межевания территории осуществляется в целях определения местоположения границ образуемых и (или) изменяемых лесных участков)		

Условные номера образуемых земельных участков, кадастровые номера или иные ранее присвоенные государственные учетные номера существующих земельных участков, в отношении которых предполагается их резервирование и (или) изъятие для государственных или муниципальных нужд, их адреса или описание местоположения, перечень и адреса расположенных на таких земельных участках объектов недвижимого имущества	Образование земельных участков, в отношении которых предполагаются резервирование и (или) изъятие для государственных или муниципальных нужд, не предусмотрено.
Кадастровые номера существующих земельных участков, на которых линейный объект может быть размещен на условиях сервитута, публичного сервитута, их адреса или описание местоположения, перечень и адреса расположенных на таких земельных участках объектов недвижимого имущества	-
Сведения об отнесении образуемого земельного участка к определенной категории земель (в том числе в случае, если земельный участок в связи с размещением линейного объекта подлежит отнесению к определенной категории земель в силу закона без необходимости принятия решения о переводе земельного участка из состава земель этой категории в другую) или сведения о необходимости перевода земельного участка из состава земель одной категории в другую	Земли промышленности

Перечень образуемых земельных участков 86:08:0020801:9253:3У1,  
86:08:0020801:9253:3У2

Таблица 4

Условный номер образуемого земельного участка	86:08:0020801:9253:3У1	86:08:0020801:9253:3У2
Номера характерных точек образуемых земельных участков	Перечень номеров и координат характерных точек образуемого земельного участка представлены в таблице 14	
Кадастровый номер земельного участка, из которого образуется земельный участок	86:08:0020801:9253	
Площадь образуемого земельного участка, га	0,0421	0,1476
Способ образования земельного участка	Образование путем раздела существующего земельного участка с сохранением исходного в измененных границах	
Сведения об отнесении (неотнесении) образуемых земельных участков к территории общего пользования	Образование земельных участков, которые будут отнесены к территориям общего пользования, не предусмотрено.	
Целевое назначение лесов, вид (виды) разрешенного использования лесного участка, количественные и качественные характеристики лесного участка, сведения о нахождении лесного участка в границах особо защитных участков лесов (в случае, если подготовка проекта межевания территории осуществляется в целях определения местоположения границ образуемых и (или)	-	

изменяемых лесных участков)	
Условные номера образуемых земельных участков, кадастровые номера или иные ранее присвоенные государственные учетные номера существующих земельных участков, в отношении которых предполагается их резервирование и (или) изъятие для государственных или муниципальных нужд, их адреса или описание местоположения, перечень и адреса расположенных на таких земельных участках объектов недвижимого имущества	Образование земельных участков, в отношении которых предполагаются резервирование и (или) изъятие для государственных или муниципальных нужд, не предусмотрено.
Кадастровые номера существующих земельных участков, на которых линейный объект может быть размещен на условиях сервитута, публичного сервитута, их адреса или описание местоположения, перечень и адреса расположенных на таких земельных участках объектов недвижимого имущества	-
Сведения об отнесении образуемого земельного участка к определенной категории земель (в том числе в случае, если земельный участок в связи с размещением линейного объекта подлежит отнесению к определенной категории земель в силу закона без необходимости принятия решения о переводе земельного участка из состава земель этой категории в другую) или сведения о необходимости перевода земельного участка из состава земель одной категории в другую	Земли промышленности

Перечень образуемых земельных участков 86:08:0020801:9312:3У1,  
86:08:0020801:9312:3У2

Таблица 5

Условный номер образуемого земельного участка	86:08:0020801:9312:3У1	86:08:0020801:9312:3У2
Номера характерных точек образуемых земельных участков	Перечень номеров и координат характерных точек образуемого земельного участка представлены в таблице 14	
Кадастровый номер земельного участка, из которого образуется земельный участок	86:08:0020801:9312	
Площадь образуемого земельного участка, га	0,0070	0,0469
Способ образования земельного участка	Образование путем раздела существующего земельного участка с сохранением исходного в измененных границах	
Сведения об отнесении (неотнесении) образуемых земельных участков к территории общего пользования	Образование земельных участков, которые будут отнесены к территориям общего пользования, не предусмотрено.	
Целевое назначение лесов, вид (виды) разрешенного использования лесного участка, количественные и качественные характеристики лесного участка, сведения о нахождении лесного	-	

участка в границах особо защитных участков лесов (в случае, если подготовка проекта межевания территории осуществляется в целях определения местоположения границ образуемых и (или) изменяемых лесных участков)	
Условные номера образуемых земельных участков, кадастровые номера или иные ранее присвоенные государственные учетные номера существующих земельных участков, в отношении которых предполагается их резервирование и (или) изъятие для государственных или муниципальных нужд, их адреса или описание местоположения, перечень и адреса расположенных на таких земельных участках объектов недвижимого имущества	Образование земельных участков, в отношении которых предполагаются резервирование и (или) изъятие для государственных или муниципальных нужд, не предусмотрено.
Кадастровые номера существующих земельных участков, на которых линейный объект может быть размещен на условиях сервитута, публичного сервитута, их адреса или описание местоположения, перечень и адреса расположенных на таких земельных участках объектов недвижимого имущества	-
Сведения об отнесении образуемого земельного участка к определенной категории земель (в том числе в случае, если земельный участок в связи с размещением линейного объекта подлежит отнесению к определенной категории земель в силу закона без необходимости принятия решения о переводе земельного участка из состава земель этой категории в другую) или сведения о необходимости перевода земельного участка из состава земель одной категории в другую	Земли промышленности

Перечень образуемых земельных участков 86:08:0020801:16275:ЗУ1,  
86:08:0020801:16275:ЗУ2

Таблица 6

Условный номер образуемого земельного участка	86:08:0020801:16275:ЗУ1	86:08:0020801:16275:ЗУ2
Номера характерных точек образуемых земельных участков	Перечень номеров и координат характерных точек образуемого земельного участка представлены в таблице 14	
Кадастровый номер земельного участка, из которого образуется земельный участок	86:08:0020801:16275	
Площадь образуемого земельного участка, га	0,0061	0,0231
Способ образования земельного участка	Образование путем раздела существующего земельного участка с сохранением исходного в измененных границах	
Сведения об отнесении (неотнесении) образуемых земельных участков к территории общего пользования	Образование земельных участков, которые будут отнесены к территориям общего пользования, не предусмотрено.	

Целевое назначение лесов, вид (виды) разрешенного использования лесного участка, количественные и качественные характеристики лесного участка, сведения о нахождении лесного участка в границах особо защитных участков лесов (в случае, если подготовка проекта межевания территории осуществляется в целях определения местоположения границ образуемых и (или) изменяемых лесных участков)	-
Условные номера образуемых земельных участков, кадастровые номера или иные ранее присвоенные государственные учетные номера существующих земельных участков, в отношении которых предполагается их резервирование и (или) изъятие для государственных или муниципальных нужд, их адреса или описание местоположения, перечень и адреса расположенных на таких земельных участках объектов недвижимого имущества	Образование земельных участков, в отношении которых предполагаются резервирование и (или) изъятие для государственных или муниципальных нужд, не предусмотрено.
Кадастровые номера существующих земельных участков, на которых линейный объект может быть размещен на условиях сервитута, публичного сервитута, их адреса или описание местоположения, перечень и адреса расположенных на таких земельных участках объектов недвижимого имущества	-
Сведения об отнесении образуемого земельного участка к определенной категории земель (в том числе в случае, если земельный участок в связи с размещением линейного объекта подлежит отнесению к определенной категории земель в силу закона без необходимости принятия решения о переводе земельного участка из состава земель этой категории в другую) или сведения о необходимости перевода земельного участка из состава земель одной категории в другую	Земли промышленности

## Перечень образуемых земельных участков 86:20:0000000:11:3У1

Таблица 7

Условный номер образуемого земельного участка	86:20:0000000:11:3У1
Номера характерных точек образуемых земельных участков	Перечень номеров и координат характерных точек образуемого земельного участка представлены в таблице 14
Кадастровый номер земельного участка, из которого образуется земельный участок	86:20:0000000:11
Площадь образуемого земельного участка, га	0,0354
Способ образования земельного участка	Образование путем раздела существующего земельного участка с сохранением исходного в измененных границах
Сведения об отнесении (неотнесении) образуемых земельных участков к территории общего	Образование земельных участков, которые будут отнесены к территориям общего

пользования	пользования, не предусмотрено.
Целевое назначение лесов, вид (виды) разрешенного использования лесного участка, количественные и качественные характеристики лесного участка, сведения о нахождении лесного участка в границах особо защитных участков лесов (в случае, если подготовка проекта межевания территории осуществляется в целях определения местоположения границ образуемых и (или) изменяемых лесных участков)	-
Условные номера образуемых земельных участков, кадастровые номера или иные ранее присвоенные государственные учетные номера существующих земельных участков, в отношении которых предполагается их резервирование и (или) изъятие для государственных или муниципальных нужд, их адреса или описание местоположения, перечень и адреса расположенных на таких земельных участках объектов недвижимого имущества	Образование земельных участков, в отношении которых предполагаются резервирование и (или) изъятие для государственных или муниципальных нужд, не предусмотрено.
Кадастровые номера существующих земельных участков, на которых линейный объект может быть размещен на условиях сервитута, публичного сервитута, их адреса или описание местоположения, перечень и адреса расположенных на таких земельных участках объектов недвижимого имущества	-
Сведения об отнесении образуемого земельного участка к определенной категории земель (в том числе в случае, если земельный участок в связи с размещением линейного объекта подлежит отнесению к определенной категории земель в силу закона без необходимости принятия решения о переводе земельного участка из состава земель этой категории в другую) или сведения о необходимости перевода земельного участка из состава земель одной категории в другую	Земли населенных пунктов

**Перечень образуемых земельных участков 86:20:0000000:52:3У1,  
86:20:0000000:115:3У1**

Таблица 8

Условный номер образуемого земельного участка	86:20:0000000:52:3У1	86:20:0000000:115:3У1
Номера характерных точек образуемых земельных участков	Перечень номеров и координат характерных точек образуемого земельного участка представлены в таблице 14	
Кадастровый номер земельного участка, из которого образуется земельный участок	86:20:0000000:52	86:20:0000000:115
Площадь образуемого земельного участка, га	0,1189	0,0132
Способ образования земельного участка	Образование путем раздела существующего земельного участка с сохранением исходного в измененных границах	



Сведения об отнесении (неотнесении) образуемых земельных участков к территории общего пользования	Образование земельных участков, которые будут отнесены к территориям общего пользования, не предусмотрено.
Целевое назначение лесов, вид (виды) разрешенного использования лесного участка, количественные и качественные характеристики лесного участка, сведения о нахождении лесного участка в границах особо защитных участков лесов (в случае, если подготовка проекта межевания территории осуществляется в целях определения местоположения границ образуемых и (или) изменяемых лесных участков)	-
Условные номера образуемых земельных участков, кадастровые номера или иные ранее присвоенные государственные учетные номера существующих земельных участков, в отношении которых предполагается их резервирование и (или) изъятие для государственных или муниципальных нужд, их адреса или описание местоположения, перечень и адреса расположенных на таких земельных участках объектов недвижимого имущества	Образование земельных участков, в отношении которых предполагаются резервирование и (или) изъятие для государственных или муниципальных нужд, не предусмотрено.
Кадастровые номера существующих земельных участков, на которых линейный объект может быть размещен на условиях сервитута, публичного сервитута, их адреса или описание местоположения, перечень и адреса расположенных на таких земельных участках объектов недвижимого имущества	-
Сведения об отнесении образуемого земельного участка к определенной категории земель (в том числе в случае, если земельный участок в связи с размещением линейного объекта подлежит отнесению к определенной категории земель в силу закона без необходимости принятия решения о переводе земельного участка из состава земель этой категории в другую) или сведения о необходимости перевода земельного участка из состава земель одной категории в другую	Земли населенных пунктов

## Перечень образуемых земельных участков 86:20:0000000:3У1

Таблица 9

Условный номер образуемого земельного участка	86:20:0000000:3У1
Номера характерных точек образуемых земельных участков	Перечень номеров и координат характерных точек образуемого земельного участка представлены в таблице 14
Кадастровый номер земельного участка, из которого образуется земельный участок	-
Площадь образуемого земельного участка, га	4,2641
Способ образования земельного участка	Образование из земель, находящихся в государственной или муниципальной собственности

Сведения об отнесении (неотнесении) образуемых земельных участков к территории общего пользования	Образование земельных участков, которые будут отнесены к территориям общего пользования, не предусмотрено.
Целевое назначение лесов, вид (виды) разрешенного использования лесного участка, количественные и качественные характеристики лесного участка, сведения о нахождении лесного участка в границах особо защитных участков лесов (в случае, если подготовка проекта межевания территории осуществляется в целях определения местоположения границ образуемых и (или) изменяемых лесных участков)	-
Условные номера образуемых земельных участков, кадастровые номера или иные ранее присвоенные государственные учетные номера существующих земельных участков, в отношении которых предполагается их резервирование и (или) изъятие для государственных или муниципальных нужд, их адреса или описание местоположения, перечень и адреса расположенных на таких земельных участках объектов недвижимого имущества	Образование земельных участков, в отношении которых предполагаются резервирование и (или) изъятие для государственных или муниципальных нужд, не предусмотрено.
Кадастровые номера существующих земельных участков, на которых линейный объект может быть размещен на условиях сервитута, публичного сервитута, их адреса или описание местоположения, перечень и адреса расположенных на таких земельных участках объектов недвижимого имущества	-
Сведения об отнесении образуемого земельного участка к определенной категории земель (в том числе в случае, если земельный участок в связи с размещением линейного объекта подлежит отнесению к определенной категории земель в силу закона без необходимости принятия решения о переводе земельного участка из состава земель этой категории в другую) или сведения о необходимости перевода земельного участка из состава земель одной категории в другую	Земли населенных пунктов

Перечень образуемых земельных участков 86:08:0020801:3У1,  
86:08:0020801:3У2

Таблица 10

Условный номер образуемого земельного участка	86:08:0020801:3У1	86:08:0020801:3У2
Номера характерных точек образуемых земельных участков	Перечень номеров и координат характерных точек образуемого земельного участка представлены в таблице 14	
Кадастровый номер земельного участка, из которого образуется земельный участок	-	
Площадь образуемого земельного участка, га	0,0037	0,0219
Способ образования земельного участка	Образование из земель, находящихся в государственной или муниципальной	

	собственности
Сведения об отнесении (неотнесении) образуемых земельных участков к территории общего пользования	Образование земельных участков, которые будут отнесены к территориям общего пользования, не предусмотрено.
Целевое назначение лесов, вид (виды) разрешенного использования лесного участка, количественные и качественные характеристики лесного участка, сведения о нахождении лесного участка в границах особо защитных участков лесов (в случае, если подготовка проекта межевания территории осуществляется в целях определения местоположения границ образуемых и (или) изменяемых лесных участков)	-
Условные номера образуемых земельных участков, кадастровые номера или иные ранее присвоенные государственные учетные номера существующих земельных участков, в отношении которых предполагается их резервирование и (или) изъятие для государственных или муниципальных нужд, их адреса или описание местоположения, перечень и адреса расположенных на таких земельных участках объектов недвижимого имущества	Образование земельных участков, в отношении которых предполагаются резервирование и (или) изъятие для государственных или муниципальных нужд, не предусмотрено.
Кадастровые номера существующих земельных участков, на которых линейный объект может быть размещен на условиях сервитута, публичного сервитута, их адреса или описание местоположения, перечень и адреса расположенных на таких земельных участках объектов недвижимого имущества	-
Сведения об отнесении образуемого земельного участка к определенной категории земель (в том числе в случае, если земельный участок в связи с размещением линейного объекта подлежит отнесению к определенной категории земель в силу закона без необходимости принятия решения о переводе земельного участка из состава земель этой категории в другую) или сведения о необходимости перевода земельного участка из состава земель одной категории в другую	Земли запаса

Перечень образуемых земельных участков 86:00:0000000:3У1,  
86:00:0000000:3У2

Таблица 11

Условный номер образуемого земельного участка	86:00:0000000:3У1	86:00:0000000:3У2
Номера характерных точек образуемых земельных участков	Перечень номеров и координат характерных точек образуемого земельного участка представлены в таблице 14	
Кадастровый номер земельного участка, из которого образуется земельный участок	-	
Площадь образуемого земельного участка, га	1,8921	5,3973
Способ образования земельного участка	Образование из земель, находящихся в	

	государственной или муниципальной собственности
Сведения об отнесении (неотнесении) образуемых земельных участков к территории общего пользования	Образование земельных участков, которые будут отнесены к территориям общего пользования, не предусмотрено.
Целевое назначение лесов, вид (виды) разрешенного использования лесного участка, количественные и качественные характеристики лесного участка, сведения о нахождении лесного участка в границах особо защитных участков лесов (в случае, если подготовка проекта межевания территории осуществляется в целях определения местоположения границ образуемых и (или) изменяемых лесных участков)	-
Условные номера образуемых земельных участков, кадастровые номера или иные ранее присвоенные государственные учетные номера существующих земельных участков, в отношении которых предполагается их резервирование и (или) изъятие для государственных или муниципальных нужд, их адреса или описание местоположения, перечень и адреса расположенных на таких земельных участках объектов недвижимого имущества	Образование земельных участков, в отношении которых предполагаются резервирование и (или) изъятие для государственных или муниципальных нужд, не предусмотрено.
Кадастровые номера существующих земельных участков, на которых линейный объект может быть размещен на условиях сервитута, публичного сервитута, их адреса или описание местоположения, перечень и адреса расположенных на таких земельных участках объектов недвижимого имущества	-
Сведения об отнесении образуемого земельного участка к определенной категории земель (в том числе в случае, если земельный участок в связи с размещением линейного объекта подлежит отнесению к определенной категории земель в силу закона без необходимости принятия решения о переводе земельного участка из состава земель этой категории в другую) или сведения о необходимости перевода земельного участка из состава земель одной категории в другую	Земли запаса

Перечень частей земельных участков, образуемых на условиях сервитута

Таблица 12

Условный номер образуемого земельного участка	86:08:0020801:4/чзу1	86:08:0020801:14452/чзу1	86:08:0020801:17185/чзу1	86:08:0020801:14243/чзу1
Номера характерных точек образуемых земельных участков	-			
Кадастровый номер земельного участка, из которого образуется земельный участок	-			
Площадь образуемого земельного участка, га	0,0176	0,0065	0,0071	0,0173
Способ образования земельного участка	Образование части земельного участка			
Сведения об отнесении (неотнесении) образуемых земельных участков к территории общего пользования	Образование земельных участков, которые будут отнесены к территориям общего пользования, не предусмотрено.			
Целевое назначение лесов, вид (виды) разрешенного использования лесного участка, количественные и качественные характеристики лесного участка, сведения о нахождении лесного участка в границах особо защитных участков лесов (в случае, если подготовка проекта межевания территории осуществляется в целях определения местоположения границ образуемых и (или) изменяемых лесных участков)	-			
Условные номера образуемых земельных участков, кадастровые номера или иные ранее присвоенные государственные учетные номера существующих земельных участков, в отношении которых предполагается их резервирование и (или) изъятие для государственных или муниципальных нужд, их адреса или описание местоположения, перечень и адреса расположенных на таких земельных участках объектов недвижимого имущества	Образование земельных участков, в отношении которых предполагаются резервирование и (или) изъятие для государственных или муниципальных нужд, не предусмотрено.			
Кадастровые номера существующих земельных участков, на которых линейный объект может быть размещен на условиях сервитута, публичного сервитута, их адреса или описание местоположения, перечень и адреса расположенных на таких земельных участках объектов недвижимого имущества	86:08:0020801:4	86:08:0020801:14452	86:08:0020801:17185	86:08:0020801:14243

<p>Сведения об отнесении образуемого земельного участка к определенной категории земель (в том числе в случае, если земельный участок в связи с размещением линейного объекта подлежит отнесению к определенной категории земель в силу закона без необходимости принятия решения о переводе земельного участка из состава земель этой категории в другую) или сведения о необходимости перевода земельного участка из состава земель одной категории в другую</p>	<p>Земли промышленности</p>	<p>Земли сельскохозяйственного назначения</p>
--	-----------------------------	---

**Перечень частей земельных участков, образуемых на условиях публичного сервитута**

Таблица 13

<p>Условный номер образуемого земельного участка</p>	<p>86:08:0020801:1697/чзу1</p>
<p>Номера характерных точек образуемых земельных участков</p>	<p align="center">-</p>
<p>Кадастровый номер земельного участка, из которого образуется земельный участок</p>	<p align="center">-</p>
<p>Площадь образуемого земельного участка, га</p>	<p align="center">0,0634</p>
<p>Способ образования земельного участка</p>	<p align="center">Образование части земельного участка</p>
<p>Сведения об отнесении (неотнесении) образуемых земельных участков к территории общего пользования</p>	<p>Образование земельных участков, которые будут отнесены к территориям общего пользования, не предусмотрено.</p>
<p>Целевое назначение лесов, вид (виды) разрешенного использования лесного участка, количественные и качественные характеристики лесного участка, сведения о нахождении лесного участка в границах особо защитных участков лесов (в случае, если подготовка проекта межевания территории осуществляется в целях определения местоположения границ образуемых и (или) изменяемых лесных участков)</p>	<p align="center">-</p>
<p>Условные номера образуемых земельных участков, кадастровые номера или иные ранее присвоенные государственные учетные номера существующих земельных участков, в отношении которых предполагается их резервирование и (или) изъятие для государственных или муниципальных нужд, их адреса или описание местоположения, перечень и адреса расположенных на таких земельных участках объектов недвижимого имущества</p>	<p>Образование земельных участков, в отношении которых предполагаются резервирование и (или) изъятие для государственных или муниципальных нужд, не предусмотрено.</p>

<p>Кадастровые номера существующих земельных участков, на которых линейный объект может быть размещен на условиях сервитута, публичного сервитута, их адреса или описание местоположения, перечень и адреса расположенных на таких земельных участках объектов недвижимого имущества</p>	<p>86:08:0020801:1697</p>
<p>Сведения об отнесении образуемого земельного участка к определенной категории земель (в том числе в случае, если земельный участок в связи с размещением линейного объекта подлежит отнесению к определенной категории земель в силу закона без необходимости принятия решения о переводе земельного участка из состава земель этой категории в другую) или сведения о необходимости перевода земельного участка из состава земель одной категории в другую</p>	<p>Земли промышленности</p>

## Перечень координат характерных точек образуемых земельных участков

Таблица 14

Номер	X	Y	Номер	X	Y
<b>86:08:0000000:269:3У1 площадью 0,0393 га</b>			п31	971601.49	3529382.01
п1	971569.34	3529330.06	3	971596.28	3529381.1
п2	971565.02	3529329.58	п33	971588.28	3529429.44
п3	971559.55	3529311.09	п34	971588.69	3529445.38
п4	971563.87	3529311.61	4	971585.71	3529444.95
п5	971588.28	3529429.44	<b>86:08:0000000:32056:3У1 площадью 0,0024 га</b>		
п6	971591.73	3529408.6	п1	970098.19	3527724.17
п7	971592.7	3529445.97	п2	970102.58	3527728.26
п8	971588.69	3529445.38	1	970099.86	3527731.13
п9	971589.22	3529465.67	2	970095.52	3527726.99
п10	971593.23	3529466.25	<b>86:08:0000000:32056:3У2 площадью 0,0036 га</b>		
п11	971594.1	3529499.73	п1	970102.32	3527719.82
п12	971594.87	3529516.71	п2	970106.7	3527723.92
п13	971595.6	3529517.88	п3	970102.58	3527728.26
п14	971590.54	3529517.27	п4	970098.19	3527724.17
п15	971590.1	3529499.86	<b>86:08:0020801:8180:3У1 площадью 0,0027 га</b>		
<b>86:08:0000000:269:3У2 площадью 0,1500 га</b>			п1	972098.56	3530046.58
п1	971589.22	3529465.67	п2	972099.27	3530042.19
п2	971590.1	3529499.86	п3	972104.72	3530045.98
п3	971590.54	3529517.27	п4	972104.02	3530050.37
п4	971580.8	3529516.05	<b>86:08:0020801:8180:3У2 площадью 0,0106 га</b>		
п5	971580.11	3529500.21	п1	972098.56	3530046.58
п6	971579.63	3529481.71	п2	972104.02	3530050.37
1	971582.45	3529464.68	п3	972102.27	3530061.33
п8	971603.32	3529518.84	п4	972096.81	3530057.54
п9	971595.6	3529517.88	п5	972100.15	3530035.52
п10	971594.87	3529516.71	п6	972105.77	3530039.42
п11	971594.1	3529499.73	п7	972104.72	3530045.98
п12	971593.23	3529466.25	п8	972099.27	3530042.19
п13	971599.25	3529467.13	1	972100.06	3530037.22
п14	971600.1	3529499.52	<b>86:08:0020801:9253:3У1 площадью 0,0421 га</b>		
п15	971600.81	3529514.82	1	971574.3	3529651.28
п16	971559.55	3529311.09	п1	971572.63	3529651.16
п17	971565.02	3529329.58	п2	971576.45	3529646.19
п18	971554.24	3529328.4	п3	971619.68	3529563.16
п19	971548.73	3529309.8	п4	971611.88	3529550.9
2	971593.01	3529400.84	п5	971614.31	3529547.29
п21	971597.55	3529401.64	п6	971624.29	3529562.97
п22	971598.73	3529446.84	п7	971595.84	3529617.63
п23	971592.7	3529445.97	п8	971596.76	3529618.17
п24	971591.73	3529408.6	<b>86:08:0020801:9253:3У2 площадью 0,1476 га</b>		
п25	971575.8	3529330.77	п1	971565.86	3529650.68
п26	971569.34	3529330.06	п2	971567.38	3529641.57
п27	971563.87	3529311.61	п3	971608.15	3529563.66
п28	971570.37	3529312.38	п4	971605.77	3529559.94
п29	971599.13	3529363.89	п5	971611.88	3529550.9
п30	971605.51	3529365.41	п6	971619.68	3529563.16



Номер	X	Y	Номер	X	Y
н7	971576.45	3529646.19	<b>86:20:0000000:52:3У1 площадью 0,1189 га</b>		
н8	971572.63	3529651.16	н1	968353.93	3527847.08
н9	971618.73	3529543.03	н2	968384.65	3527822.49
н10	971631.23	3529562.64	н3	968408.22	3527825.11
н11	971620.65	3529582.95	н4	968392.27	3527813.27
н12	971596.76	3529618.17	н5	968385.91	3527808.55
н13	971595.84	3529617.63	н6	968376.22	3527801.35
н14	971624.29	3529562.97	н7	968340.23	3527832.43
н15	971614.31	3529547.29	н8	968333.14	3527831.65
н17	971615.40	3529545.68	н9	968342.31	3527838.45
			н10	968345.63	3527840.92
<b>86:08:0020801:9312:3У1 площадью 0,0070 га</b>			<b>86:20:0000000:115:3У1 площадью 0,0132 га</b>		
н1	971582.53	3529207.1	н1	968174.26	3528298.26
н2	971585.95	3529210	н2	968194.23	3528297.18
н3	971581.84	3529227.11	н3	968194.39	3528304.09
н4	971578.42	3529224.22	н4	968174.4	3528304.54
<b>86:08:0020801:9312:3У2 площадью 0,0469 га</b>					
н1	971515.19	3529150.24			
1	971539.02	3529170.18			
н2	971582.53	3529207.1			
н3	971578.42	3529224.22			
н4	971569.88	3529217			
н5	971573.07	3529203.78			
н6	971514.38	3529151.02			
н7	971585.95	3529210			
н8	971591.07	3529214.35			
н9	971586.97	3529231.44			
н10	971581.84	3529227.11			
<b>86:08:0020801:16275:3У1 площадью 0,0061 га</b>					
н1	972285.14	3530168.39			
н2	972281.05	3530168.51			
н3	972262.1	3530168.9			
1	972261.9	3530166.46			
2	972284.9	3530165.55			
<b>86:08:0020801:16275:3У2 площадью 0,0231 га</b>					
н1	972285.14	3530168.39			
н2	972285.97	3530178.38			
н3	972281.29	3530178.51			
н4	972262.94	3530178.89			
н5	972262.1	3530168.9			
н6	972281.05	3530168.51			
<b>86:20:0000000:11:3У1 площадью 0,0354 га</b>					
н1	968174.26	3528298.26			
н2	968194.23	3528297.18			
н3	968193.83	3528279.56			
1	968173.9	3528280.64			
2	968173.72	3528285.3			
н4	968174.15	3528293.25			

Номер	X	Y	Номер	X	Y
<b>86:20:000000:3У1 площадью 4,2641 га</b>			н41	968944.39	3527549.35
н1	969036.48	3527514.31	н42	968999.53	3527528.37
н2	969096.81	3527491.35	н43	968991.89	3527509.88
н3	969141.89	3527465.64	н44	968940.57	3527529.4
н4	969142.42	3527366.74	н45	968646.45	3527533.68
н5	969169.42	3527320.54	н46	968620.11	3527532.32
н6	969294.21	3527321.21	н47	968599.7	3527550.71
н7	969318.69	3527364.15	н48	968551.69	3527560.93
н8	969368.48	3527377.77	н49	968540.4	3527595.74
н9	969369.38	3527376.32	н50	968523.31	3527611.11
н10	969376.2	3527369.52	н51	968497.49	3527631.79
н11	969376.8	3527368.92	н52	968477.39	3527812.68
н12	969380.01	3527366.42	н53	968467.63	3527811.59
н13	969383.92	3527363.38	7	968466.73	3527821.13
н14	969386.05	3527361.84	н54	968465.62	3527831.49
н15	969331.96	3527347.04	8	968582.32	3527558.29
н16	969305.86	3527301.27	9	968582.32	3527557.3
н17	969157.98	3527300.48	10	968581.33	3527557.3
н18	969122.44	3527361.27	11	968581.33	3527558.29
н19	969121.94	3527454,00	н55	968346.25	3527853.22
н20	969088.24	3527473.21	н56	968353.93	3527847.08
н21	969029.01	3527495.75	н57	968333.14	3527831.65
н22	968458.87	3527830.74	н58	968326.94	3527830.96
1	968460.12	3527820.24	12	968329.25	3527833.85
н23	968460.94	3527810.84	13	968321.63	3527843.39
н24	968435.43	3527807.96	14	968304.39	3527844.15
н25	968449.32	3527689.51	15	968299.36	3527844.34
н26	968423.81	3527686.13	н59	968298.84	3527847.96
2	968390.38	3527710.38	н60	968190.09	3528201.95
н27	968368.36	3527725.98	н61	968184.24	3528080.93
н28	968376.22	3527801.35	н62	968214.65	3528067.59
н29	968408.22	3527825.11	н63	968229.13	3527937.21
н30	968488.99	3527834.09	н64	968224.88	3527927.54
н31	968489.96	3527798.2	н65	968234.5	3527840.81
3	968490.36	3527784.12	н66	968269.66	3527844.72
4	968497.16	3527787.84	н67	968271.89	3527824.84
н32	968499.29	3527796.7	н68	968216.84	3527818.73
н33	968500.34	3527787.21	н69	968214.98	3527835.47
5	968498.06	3527782.76	16	968220.08	3527845.02
6	968510.14	3527718.72	17	968219.32	3527868.84
н34	968516.45	3527642.23	н70	968209.95	3527880.77
н35	968536.29	3527626.36	н71	968204.42	3527930.62
н36	968557.77	3527607,00	н72	968208.67	3527940.32
н37	968567.15	3527578.09	н73	968199.17	3528025.72
н38	968609.11	3527569.16	18	968202.2	3528026.4
н39	968627.35	3527552.72	19	968202,00	3528027.35
н40	968646.07	3527553.7	20	968198.85	3528026.65

Номер	X	Y
21	968198.45	3528030,00
н74	968196.04	3528053.91
н75	968165.66	3528067.24
н76	968164.24	3528073.62
н77	968170.03	3528198.21
22	968171.61	3528198.51
23	968199.78	3528035.45
24	968200.07	3528033,00
25	968202.97	3528033.92
26	968203.26	3528032.96
27	968199.19	3528031.65
28	968198.79	3528035.35
29	968173.24	3528197.12
30	968173.34	3528196.12
31	968172.36	3528196,00
32	968172.22	3528197,00
33	968176.08	3528166.8
34	968178.46	3528160.44
35	968172.12	3528158.06
36	968169.72	3528164.42
37	968176.26	3528219.45
н78	968190.93	3528219.38
н79	968190.49	3528210.17
38	968171.03	3528206.54
39	968170.73	3528207.99
н80	968170.48	3528207.94
н81	968170.75	3528213.76
40	968176.49	3528214.13
н82	968192.3	3528247.73
н83	968192.14	3528244.36
41	968180.7	3528244.42
42	968180.7	3528247.58

Номер	X	Y
<b>86:08:0020801:3У1 площадью 0,0037 га</b>		
н1	972290.95	3530168.22
н2	972285.14	3530168.39
1	972284.9	3530165.55
2	972290.84	3530165.32
н3	972301.32	3530164.9
н4	972296.18	3530168.07
н5	972294.45	3530168.12
3	972294.34	3530165.18
4	972261.9	3530166.46
н6	972262.1	3530168.9
н7	972259	3530168.96
5	972258.98	3530168.67
6	972258.96	3530168.39
7	972258.84	3530166.58
<b>86:08:0020801:3У2 площадью 0,0219 га</b>		
н1	972290.95	3530168.22
н2	972291.33	3530178.22
н3	972285.97	3530178.38
н4	972285.14	3530168.39
н5	972294.45	3530168.12
н6	972296.18	3530168.07
н7	972301.32	3530164.9
1	972307.54	3530164.65
н8	972306.43	3530173.5
н9	972299.15	3530177.99
н10	972294.83	3530178.12
н11	972259	3530168.96
н12	972262.1	3530168.9
н13	972262.94	3530178.89
2	972259.51	3530179.09
3	972259.5	3530178.64

Номер	X	Y	Номер	X	Y
<b>86:00:000000:3У1 площадью 1,8921 га</b>			н42	970626.78	3528314.27
1	970095.52	3527726.99	н43	970627.61	3528313.71
н1	970098.19	3527724.17	н44	970580.33	3528246.1
н2	969996.32	3527629.06	н45	970470.78	3528087.4
н3	969955.95	3527593.92	н46	970465.34	3528081.69
н4	969887.56	3527550.52	н47	970464.61	3528082.39
н5	969870.27	3527539.54	н48	971065.33	3528811.8
н6	969693.83	3527459.44	н49	971070.72	3528770.94
н7	969666.96	3527450.73	н50	970846	3528598.46
н8	969553.27	3527413.84	н51	970768.14	3528516.4
н9	969380.01	3527366.42	н52	970787.8	3528544.5
н10	969376.8	3527368.92	н53	970788.58	3528543.77
н11	969376.2	3527369.52	н54	970830.88	3528588.34
2	969408.06	3527378.26	н55	970830.15	3528589.1
н12	969424.13	3527383.69	н56	970849.81	3528607.71
н13	969424.43	3527382.72	н57	970850.43	3528606.91
н14	969552.13	3527417.67	н58	971066.46	3528772.7
н15	969665.72	3527454.53	н59	971061.75	3528808.41
н16	969692.39	3527463.18	6	971406.87	3528971.74
н17	969779.83	3527502.88	7	971403.4	3528965.32
н18	969779.28	3527503.78	н60	971332.04	3528926.57
3	969788.62	3527506.94	н61	971270.15	3528964.49
н19	969793.58	3527510.29	н62	971256.84	3528957.26
н20	969794.13	3527509.36	н63	971271.98	3528968.06
н21	969868.36	3527543.06	н64	971332.17	3528931.18
н22	969885.43	3527553.9	н65	971585.95	3529210
н23	969953.55	3527597.15	н66	971588.55	3529199.18
н24	969993.63	3527632.04	н67	971444.68	3529062.62
н25	970040.04	3527675.36	8	971434.92	3529029.7
н26	970039.31	3527676.19	9	971431.14	3529030.94
4	970049.4	3527683	н68	971441.15	3529064.78
н27	970444.69	3528060.02	н69	971584.12	3529200.49
н28	970445.38	3528059.29	н70	971582.53	3529207.1
н29	970429.79	3528044.38	н71	971573.57	3529261.51
н30	970284.53	3527891.97	н72	971576	3529251.39
н31	970271.85	3527888.24	н73	971572.58	3529248.52
н32	970255.09	3527870.65	10	971570.1	3529258.71
н33	970102.58	3527728.26	н74	971568.75	3529281.61
5	970099.86	3527731.13	н75	971572.54	3529265.84
н34	970172.28	3527800.2	н76	971569.11	3529263.06
н35	970172.96	3527799.46	н77	971565.21	3529279.24
н36	970252.28	3527873.5	н78	971563.87	3529311.61
н37	970269.68	3527891.78	н79	971562.58	3529307.26
н38	970282.37	3527895.51	н80	971567.74	3529285.77
н39	970369.17	3527986.6	н81	971564.21	3529283.4
н40	970368.47	3527987.33	н82	971558.45	3529307.38
н41	970383.84	3528001.99	н83	971559.55	3529311.09

Номер	X	Y	Номер	X	Y
11	971596.28	3529381.1	н125	971884.29	3529922.18
н84	971598.15	3529369.81	н126	971887.79	3529920.21
н85	971579.79	3529365.41	н127	971879.58	3529905.7
н86	971569.34	3529330.06	н128	971818.14	3529940.45
н87	971565.02	3529329.58	н129	971612.94	3529996.66
н88	971576.62	3529368.76	н130	971626.64	3529990.42
н89	971593.43	3529372.8	н131	971624.8	3529986.86
н90	971591.63	3529380.29	н132	971614.93	3529991.36
н91	971588.28	3529429.44	н133	971592.15	3529941.37
12	971593.01	3529400.84	н134	971593.84	3529924.01
13	971590.89	3529400.46	н135	971604.23	3529845.15
14	971589.45	3529400.74	н136	971571.07	3529840.78
н92	971587.67	3529405.93	н137	971532.48	3529835.7
н93	971600.08	3529532.31	н138	971531.76	3529839.63
н94	971603.2	3529529.83	н139	971570.55	3529844.74
н95	971595.6	3529517.88	н140	971599.74	3529848.58
н96	971590.54	3529517.27	н141	971589.87	3529923.56
н97	971611.88	3529550.9	н142	971588.08	3529942.05
н98	971615.41	3529545.68	н143	971672.97	3530003.86
н99	971614	3529546.8	н144	971676.39	3530001.71
н100	971610.86	3529549.29	н145	971661.92	3529969.95
н101	971564.72	3529668.01	н146	971630.95	3529984.06
н102	971579.83	3529648.34	н147	971632.83	3529987.6
н103	971592.42	3529626.37	н148	971659.94	3529975.26
н104	971591.52	3529625.9	н149	971678.47	3530015.93
15	971574.3	3529651.28	н150	971681.99	3530013.99
н105	971572.63	3529651.16	н151	971680.07	3530009.79
н106	971563.89	3529662.56	н152	971676.57	3530011.75
н107	971563.02	3529667.79	н153	971686.53	3530033.62
н108	971511.9	3529837.01	н154	971787.48	3529987.63
н109	971512.62	3529833.08	н155	971821.89	3529968.2
н110	971488.27	3529829.87	н156	971821.94	3529963
н111	971510.54	3529660.88	17	971785.45	3529983.62
н112	971543.17	3529665.17	18	971709.87	3530018.05
н113	971543.83	3529661.23	н157	971685.54	3530031.45
н114	971507.11	3529656.4	н158	972098.56	3530046.58
н115	971483.78	3529833.3	н159	972099.27	3530042.19
н116	971894.87	3529940.9	н160	972090.02	3530035.77
н117	971932.32	3529919.73	н161	972099.59	3529920.61
н118	972031.39	3529920.63	н162	972054.15	3529916.83
н119	972030.47	3529916.62	н163	972032.01	3529916.63
н120	971931.08	3529915.26	н164	972032.92	3529920.64
н121	971896.18	3529935.01	н165	972053.97	3529920.83
н122	971892.66	3529936.99	н166	972095.28	3529924.26
н123	971818.1	3529945.64	н167	972085.85	3530037.75
16	971861.06	3529921.34	н168	972166.08	3530176.27
н124	971878.06	3529911.16	н169	972184.71	3530175.79

Номер	X	Y
н170	972184.57	3530170.49
н171	972227.97	3530169.6
19	972227.86	3530167.82
20	972187.72	3530169.4
н172	972187.62	3530166.41
н173	972184.47	3530166.48
н174	972184.31	3530160.08
н175	972180.61	3530160.18
н176	972180.24	3530145.8
н177	972180.17	3530143.3
н178	972172.2	3530143.52
н179	972169.36	3529988.65
н180	972174.22	3529983.29
н181	972173.59	3529976.35
н182	972146.33	3529971.5
н183	972146.06	3529977.06
н184	972150.76	3529983.09
н185	972153.82	3530146.49
н186	972154.47	3530161.22
н187	972154.73	3530167.21
н188	972124.92	3530167.99
н189	972123.15	3530100.51
н190	972126.44	3530061.06
н191	972104.72	3530045.98
н192	972104.02	3530050.37
н193	972122.26	3530063.03
н194	972119.15	3530100.4
н195	972121.02	3530172.11
н196	972165.94	3530170.94

Номер	X	Y	Номер	X	Y
<b>86:00:000000:3У2 площадью 5,3973 га</b>			н47	970172.96	3527799.46
1	969408.06	3527378.26	н48	970172.28	3527800.2
н2	969376.2	3527369.52	н49	970830.15	3528589.1
н3	969369.39	3527376.32	н50	970830.88	3528588.34
н4	969368.48	3527377.77	н51	970788.58	3528543.77
н5	969779.28	3527503.78	н52	970787.8	3528544.5
н6	969779.83	3527502.88	2	970797.08	3528557.78
н7	969692.39	3527463.18	н53	971061.75	3528808.41
н8	969665.72	3527454.53	н54	971066.46	3528772.7
н9	969552.13	3527417.67	н55	970850.43	3528606.91
н10	969424.43	3527382.72	н56	970849.81	3528607.71
н11	969424.13	3527383.69	н57	970919.97	3528674.14
н12	970039.31	3527676.19	н58	970920.65	3528673.43
н13	970040.04	3527675.36	н59	971055.79	3528777.12
н14	969993.63	3527632.04	н60	971052.77	3528799.91
н15	969953.55	3527597.15	3	971403.4	3528965.32
н16	969885.43	3527553.9	4	971399.51	3528958.12
н17	969868.36	3527543.06	5	971396.8	3528954.9
н18	969794.13	3527509.36	н61	971331.87	3528919.63
н19	969793.58	3527510.29	н62	971269.97	3528957.56
н20	969837.99	3527540.27	н63	971223.99	3528932.59
н21	969992.34	3527644.49	н64	971204.32	3528918.59
н22	970098.19	3527724.17	н65	971073.67	3528818.31
н23	970102.32	3527719.82	н66	971070.87	3528815.69
н24	970000.33	3527624.61	н67	971077.11	3528768.29
н25	969959.54	3527589.1	н68	970850.02	3528594
н26	969873.13	3527534.25	н69	970768.35	3528507.9
н27	969788.78	3527495.96	н70	970475.43	3528083.61
н28	969785.66	3527496.45	н71	970287.76	3527886.67
н29	969781.32	3527492.57	н72	970275.08	3527882.94
н30	969696	3527453.84	н73	970259.33	3527866.39
н31	969554.99	3527408.09	н74	970106.7	3527723.92
н32	969386.05	3527361.84	н75	970102.58	3527728.26
н33	969383.92	3527363.38	н76	970255.09	3527870.65
н34	969380.01	3527366.42	н77	970271.85	3527888.24
н35	969553.27	3527413.84	н78	970284.53	3527891.97
н36	969666.96	3527450.73	н79	970429.79	3528044.38
н37	969693.83	3527459.44	н80	970445.38	3528059.29
н38	969870.27	3527539.54	н81	970444.69	3528060.02
н39	969887.56	3527550.52	6	970457.54	3528072.28
н40	969955.95	3527593.92	н82	970460.77	3528076.89
н41	969996.32	3527629.06	н83	970464.61	3528082.39
н42	970368.47	3527987.33	н84	970465.34	3528081.69
н43	970369.17	3527986.6	н85	970470.78	3528087.4
н44	970282.37	3527895.51	н86	970580.33	3528246.1
н45	970269.68	3527891.78	н87	970627.61	3528313.71
н46	970252.28	3527873.5	н88	970626.78	3528314.27



Номер	X	Y	Номер	X	Y
н89	970674.56	3528382.6	н121	971581.14	3529255.7
н90	970768.14	3528516.4	н122	971576	3529251.39
н91	970846	3528598.46	н123	971573.57	3529261.51
н92	971070.72	3528770.94	н124	971565.21	3529279.24
н93	971065.33	3528811.8	н125	971569.11	3529263.06
7	971103.39	3528847.82	22	971567.58	3529261.83
н94	971256.84	3528957.26	н126	971560.46	3529256.14
н95	971270.15	3528964.49	н127	971556.6	3529272.21
н96	971332.04	3528926.57	23	971564.02	3529278.44
8	971407.66	3528986.92	н128	971574.06	3529285.19
9	971408.3	3528984.51	н129	971577.71	3529269.99
10	971407.2	3528972.35	н130	971572.54	3529265.84
11	971406.87	3528971.74	н131	971568.75	3529281.61
н97	971332.17	3528931.18	н132	971559.55	3529311.09
н98	971271.98	3528968.06	н133	971558.45	3529307.38
н99	971280.82	3528974.36	н134	971564.21	3529283.4
н100	971306.51	3528958.62	24	971561.52	3529281.59
12	971306.06	3528957.44	н135	971555.55	3529276.58
13	971343.52	3528943.44	н136	971548.09	3529307.64
н101	971346.01	3528950.07	н137	971548.73	3529309.8
н102	971381.91	3528969.56	н138	971570.37	3529312.38
14	971383.33	3528969.06	н139	971568.81	3529307.1
н103	971383.89	3528970.64	н140	971573.06	3529289.35
н104	971406.47	3528982.91	н141	971567.74	3529285.77
н105	971582.53	3529207.1	н142	971562.58	3529307.26
н106	971584.12	3529200.49	н143	971563.87	3529311.61
н107	971441.15	3529064.78	н144	971598.15	3529369.81
15	971431.14	3529030.94	н145	971599.13	3529363.89
16	971424.41	3529033.13	н146	971584.57	3529360.39
17	971421.58	3529033.94	н147	971575.8	3529330.77
н108	971432.32	3529070.19	н148	971569.34	3529330.06
н109	971515.92	3529149.55	н149	971579.79	3529365.41
н110	971515.19	3529150.24	н150	971580.93	3529382.04
18	971539.02	3529170.18	25	971590.67	3529380.12
н111	971591.07	3529214.35	н151	971591.63	3529380.29
н112	971595.19	3529197.21	н152	971593.43	3529372.8
н113	971449.97	3529059.36	н153	971576.62	3529368.76
19	971440.63	3529027.83	н154	971565.02	3529329.58
20	971434.92	3529029.7	н155	971554.24	3529328.4
н114	971444.68	3529062.62	н156	971568.69	3529377.14
н115	971588.55	3529199.18	н157	971581.37	3529380.19
н116	971585.95	3529210	26	971585.71	3529444.95
21	971570.1	3529258.71	н158	971588.28	3529429.44
н117	971572.58	3529248.52	н159	971587.67	3529405.93
н118	971564.02	3529241.34	н160	971578.37	3529433.1
н119	971561.49	3529251.85	н161	971578.65	3529443.92
н120	971578.74	3529265.69	н162	971579.63	3529481.71

Номер	X	Y	Номер	X	Y
27	971582.45	3529464.68	н209	971940.72	3529909.81
н163	971579.17	3529464.2	н210	971931.08	3529915.26
н164	971603.2	3529529.83	28	971877.64	3529925.94
н165	971607.92	3529526.07	н211	971884.29	3529922.18
н166	971603.32	3529518.84	н212	971878.06	3529911.16
н167	971595.6	3529517.88	29	971861.06	3529921.34
н168	971592.18	3529538.6	н213	971812.06	3529949.05
н169	971600.08	3529532.31	н214	971818.1	3529945.64
н170	971590.54	3529517.27	н215	971818.14	3529940.45
н171	971580.8	3529516.05	н216	971879.58	3529905.7
н172	971581.02	3529521.07	н217	971887.79	3529920.21
н173	971605.77	3529559.94	н218	971893	3529917.26
н174	971611.88	3529550.9	н219	971881.85	3529897.52
н175	971610.86	3529549.29	н220	971812.17	3529936.92
н176	971602.99	3529555.57	н221	971891.09	3529954.53
н177	971563.89	3529662.56	н222	971934.9	3529929.75
н178	971572.63	3529651.16	н223	972033.67	3529930.64
н179	971565.86	3529650.68	н224	972031.39	3529920.63
н180	971567.38	3529674.42	н225	971932.32	3529919.73
н181	971584.91	3529651.59	н226	971894.87	3529940.9
н182	971616.44	3529591.05	н227	971892.66	3529936.99
н183	971621.53	3529583.51	н228	971883.96	3529941.91
н184	971620.65	3529582.95	н229	971614.93	3529991.36
н185	971591.52	3529625.9	н230	971624.8	3529986.86
н186	971592.42	3529626.37	н231	971622.05	3529981.52
н187	971579.83	3529648.34	н232	971617.91	3529983.41
н188	971564.72	3529668.01	н233	971598.28	3529940.35
н189	971563.02	3529667.79	н234	971599.79	3529924.69
н190	971561.98	3529673.71	н235	971610.95	3529839.99
н191	971512.62	3529833.08	н236	971563.83	3529833.78
н192	971513.7	3529827.17	н237	971563.32	3529836.59
н193	971495	3529824.7	н238	971533.31	3529831.13
н194	971515.7	3529667.61	н239	971532.48	3529835.7
н195	971542.12	3529671.09	н240	971571.07	3529840.78
н196	971543.17	3529665.17	н241	971604.23	3529845.15
н197	971510.54	3529660.88	н242	971593.84	3529924.01
н198	971488.27	3529829.87	н243	971592.15	3529941.37
н199	971510.11	3529846.87	н244	971676.39	3530001.71
н200	971511.9	3529837.01	н245	971681.52	3529998.48
н201	971483.78	3529833.3	н246	971664.92	3529962
н202	971507.11	3529656.4	н247	971628.12	3529978.76
н203	971543.83	3529661.23	н248	971630.95	3529984.06
н204	971545.82	3529649.27	н249	971661.92	3529969.95
н205	971498.39	3529645.92	н250	971664.45	3530009.23
н206	971472.56	3529841.92	н251	971672.97	3530003.86
н207	972030.47	3529916.62	н252	971659.94	3529975.26
н208	972029.1	3529910.6	н253	971632.83	3529987.6

Номер	X	Y	Номер	X	Y
н254	971637.54	3529996.44	н299	972053.97	3529920.83
н255	971654.99	3529988.49	н300	972032.92	3529920.64
н256	971607.98	3530009.9	н301	972035.2	3529930.65
н257	971631.23	3529999.31	н302	972053.5	3529930.82
н258	971626.64	3529990.42	н303	972084.49	3529933.4
н259	971612.94	3529996.66	н304	972075.38	3530042.68
н260	971588.08	3529942.05	н305	972184.47	3530166.48
н261	971589.87	3529923.56	н306	972187.62	3530166.41
н262	971599.74	3529848.58	н307	972187.4	3530160.03
н263	971570.55	3529844.74	н308	972186.91	3530145.63
н264	971531.76	3529839.63	н309	972180.24	3530145.8
н265	971529.97	3529849.48	н310	972180.61	3530160.18
н266	971588.52	3529857.2	н311	972184.31	3530160.08
н267	971579.92	3529922.42	н312	972124.92	3530167.99
н268	971577.86	3529943.75	н313	972154.73	3530167.21
н269	971681.99	3530013.99	н314	972154.47	3530161.22
н270	971687.25	3530011.09	н315	972153.82	3530146.49
н271	971685.32	3530006.85	н316	972150.87	3530146.56
н272	971680.07	3530009.79	н317	972151.25	3530161.3
н273	971669.69	3530020.77	н318	972130.77	3530161.84
н274	971678.47	3530015.93	н319	972129.15	3530100.69
н275	971676.57	3530011.75	н320	972132.72	3530058.11
н276	971667.82	3530016.65	н321	972105.77	3530039.42
н277	972099.27	3530042.19	н322	972104.72	3530045.98
30	972100.06	3530037.22	н323	972126.44	3530061.06
н278	972106.55	3529915.19	н324	972123.15	3530100.51
н279	972054.42	3529910.83	н325	972162.03	3530190.79
н280	972030.64	3529910.62	н326	972189.52	3530190.08
н281	972032.01	3529916.63	н327	972198.9	3530180.19
н282	972054.15	3529916.83	32	972228.52	3530180.03
н283	972099.59	3529920.61	н328	972227.97	3530169.6
н284	972090.02	3530035.77	н329	972184.57	3530170.49
н285	971681.57	3530046.86	н330	972184.71	3530175.79
н286	971792.03	3529996.56	н331	972166.08	3530176.27
н287	971831.83	3529974.05	н332	972165.94	3530170.94
н288	971831.98	3529957.32	н333	972121.02	3530172.11
н289	971821.94	3529963	н334	972119.15	3530100.4
н290	971821.89	3529968.2	н335	972122.26	3530063.03
н291	971787.48	3529987.63	н336	972104.02	3530050.37
н292	971686.53	3530033.62	н337	972102.27	3530061.33
н293	971685.54	3530031.45	н338	972111.82	3530067.95
31	971679.68	3530034.68	н339	972109.14	3530100.1
н294	971677.6	3530038.13	н340	972111.29	3530182.36
н295	972096.81	3530057.54	н341	972152.03	3530181.29
н296	972098.56	3530046.58			
н297	972085.85	3530037.75			
н298	972095.28	3529924.26			

**Каталог характерных точек границ частей земельных участков, образуемых  
на условиях сервитута**

Таблица 15

Номер	X	Y
<b>86:08:0020801:4/чзу1 площадью 0,0176 га</b>		
н1	971577.71	3529269.99
н2	971578.74	3529265.69
1	971570.1	3529258.71
н3	971561.49	3529251.85
н4	971560.46	3529256.14
2	971567.58	3529261.83
н5	971573.06	3529289.35
н6	971574.06	3529285.19
3	971564.02	3529278.44
н7	971556.6	3529272.21
н8	971555.55	3529276.58
4	971561.52	3529281.59
<b>86:08:0020801:14243/чзу1 площадью 0,0173 га</b>		
н1	971681.52	3529998.48
н2	971685.32	3530006.85
н3	971667.82	3530016.65
н4	971664.45	3530009.23
<b>86:08:0020801:14452/чзу1 площадью 0,0065 га</b>		
н1	971628.12	3529978.76
н2	971637.54	3529996.44
н3	971634.49	3529997.83
н4	971625.25	3529980.06
<b>86:08:0020801:17185/чзу1 площадью 0,0071 га</b>		
н1	971625.25	3529980.06
н2	971634.49	3529997.83
н3	971631.24	3529999.31
н4	971622.05	3529981.52

**Каталог характерных точек границ частей земельных участков, образуемых  
на условиях публичного сервитута**

Таблица 16

<b>86:08:0020801:1697/чзу1 площадью 0,0634 га</b>		
н1	972258.31	3530158.89
1	972258.84	3530166.58
2	972258.96	3530168.39
3	972258.98	3530168.67
4	972259.5	3530178.64
5	972259.51	3530179.09
6	972228.52	3530180.03
7	972228.03	3530170.44
8	972227.86	3530167.82
н2	972227.27	3530159.39

**Сведения о границах территории, применительно к которой  
осуществляется подготовка проекта межевания**

Сведения о границах территории, применительно к которой осуществляется подготовка проекта межевания, представлены в таблице 4 приложения 2 к настоящему приказу.

**Вид разрешенного использования образуемых земельных участков,  
предназначенных для размещения линейных объектов и объектов  
капитального строительства, а также существующих земельных участков,  
занятых линейными объектами и объектами капитального строительства,  
входящими в состав линейных объектов, в соответствии с проектом  
планировки территории**

Вид разрешенного использования образуемых земельных участков

Таблица 17

Условный номер	Вид разрешенного использования
86:08:0000000:269:3У1	Недропользование
86:08:0000000:269:3У2	
86:08:0000000:32056:3У1	
86:08:0000000:32056:3У2	
86:08:0020801:8180:3У1	
86:08:0020801:8180:3У2	
86:08:0020801:9253:3У1	
86:08:0020801:9253:3У2	
86:08:0020801:9312:3У1	
86:08:0020801:9312:3У2	
86:08:0020801:16275:3У1	
86:08:0020801:16275:3У2	
86:20:0000000:11:3У1	
86:20:0000000:52:3У1	
86:20:0000000:115:3У1	
86:20:0000000:3У1	
86:08:0020801:3У1	
86:08:0020801:3У2	
86:00:0000000:3У1	
86:00:0000000:3У2	

Границы и координаты земельного участка в графических материалах определены в местной системе координат Ханты-Мансийского автономного округа – Югры МСК-86.