



Аппарат Губернатора
Ханты-Мансийского автономного округа – Югры
Управление государственной регистрации
нормативных правовых актов
Внесен в государственный реестр нормативных
правовых актов исполнительных органов
государственной власти
Ханты-Мансийского автономного округа – Югры
За № 5842 от « 09 » 02 2022 г.

**СЛУЖБА ГОСУДАРСТВЕННОЙ ОХРАНЫ
ОБЪЕКТОВ КУЛЬТУРНОГО НАСЛЕДИЯ
ХАНТЫ-МАНСИЙСКОГО АВТОНОМНОГО ОКРУГА – ЮГРЫ**

ПРИКАЗ

**Об утверждении границ территорий и установлении особого режима
использования земельных участков в границах территорий объектов
культурного наследия федерального значения, являющихся
объектами археологического наследия, расположенных
в Сургутском и Ханты-Мансийском районах
Ханты-Мансийского автономного округа – Югры**

г. Ханты-Мансийск
7 февраля 2022 года

№ 3-нп

В соответствии с Федеральным законом от 25 июня 2002 года № 73-ФЗ «Об объектах культурного наследия (памятниках истории и культуры) народов Российской Федерации», постановлением Правительства Ханты-Мансийского автономного округа – Югры от 30 августа 2012 года № 309-п «О Службе государственной охраны объектов культурного наследия Ханты-Мансийского автономного округа – Югры», в целях обеспечения сохранности объектов культурного наследия федерального значения **п р и к а з ы в а ю:**

1. Утвердить границы территории объекта культурного наследия федерального значения «Поселение Карстыхленглов 1», являющегося объектом археологического наследия, расположенного в Сургутском районе Ханты-Мансийского автономного округа – Югры, согласно приложению 1 к настоящему приказу.

2. Утвердить границы территории объекта культурного наследия федерального значения «Городище Аэродром 1», являющегося объектом археологического наследия, расположенного в Ханты-Мансийском районе Ханты-Мансийского автономного округа – Югры, согласно приложению 2 к настоящему приказу.

3. Установить особый режим использования земельных участков в границах территорий объектов культурного наследия федерального значения, указанных в пунктах 1, 2 настоящего приказа, в соответствии со статьей 5.1 Федерального закона от 25 июня 2002 года № 73-ФЗ «Об объектах культурного наследия (памятниках истории и культуры) народов Российской Федерации».


4. Рекомендовать органам местного самоуправления муниципальных образований Сургутский муниципальный район Ханты-Мансийского автономного округа – Югры, Ханты-Мансийский муниципальный район Ханты-Мансийского автономного округа – Югры в пределах своей компетенции:

4.1. Учитывать и отображать границы территорий объектов культурного наследия федерального значения, указанных в пунктах 1, 2 настоящего приказа, в документах территориального планирования, правилах землепользования и застройки, документации по планировке территории, в случае необходимости вносить в указанные документы изменения в установленном порядке;

4.2. Обеспечить соблюдение особого режима использования земельных участков в границах территории объектов культурного наследия федерального значения, указанных в пунктах 1, 2 настоящего приказа, в соответствии с пунктом 3 настоящего приказа.

5. Контроль за исполнением настоящего приказа возложить на заместителя руководителя Службы государственной охраны объектов культурного наследия Ханты-Мансийского автономного округа – Югры.

Руководитель Службы

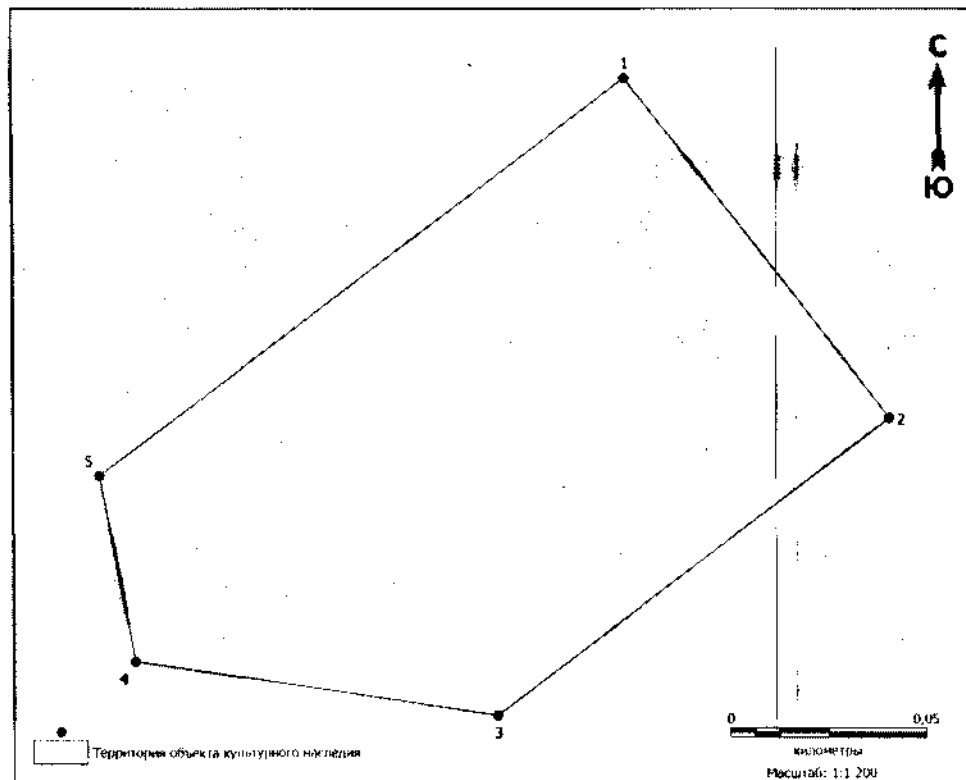


А.Н. Кондрашев

Приложение 1
к приказу Службы государственной
охраны объектов культурного наследия
Ханты-Мансийского
автономного округа – Югры
от 7 февраля 2022 года № 3-нп

Границы территории объекта культурного наследия федерального значения «Поселение Карстыхленглар 1», являющегося объектом археологического наследия, расположенного в Сургутском районе Ханты-Мансийского автономного округа – Югры

Графическое описание местоположения границ территории объекта культурного наследия федерального значения «Поселение Карстыхленглар 1»:



Координаты характерных точек границ территории
объекта культурного наследия федерального значения
«Поселение Карстыхленглар 1»
в местной системе координат (МСК 86, зона 3)

№ точки	Координаты, м	
	Широта (X)	Долгота (Y)
1	1062539,43	3501005,55

2	1062453,41	3501072,07
3	1062378,6	3500972,67
4	1062392,14	3500880,97
5	1062438,8	3500872,13
1	1062539,43	3501005,55

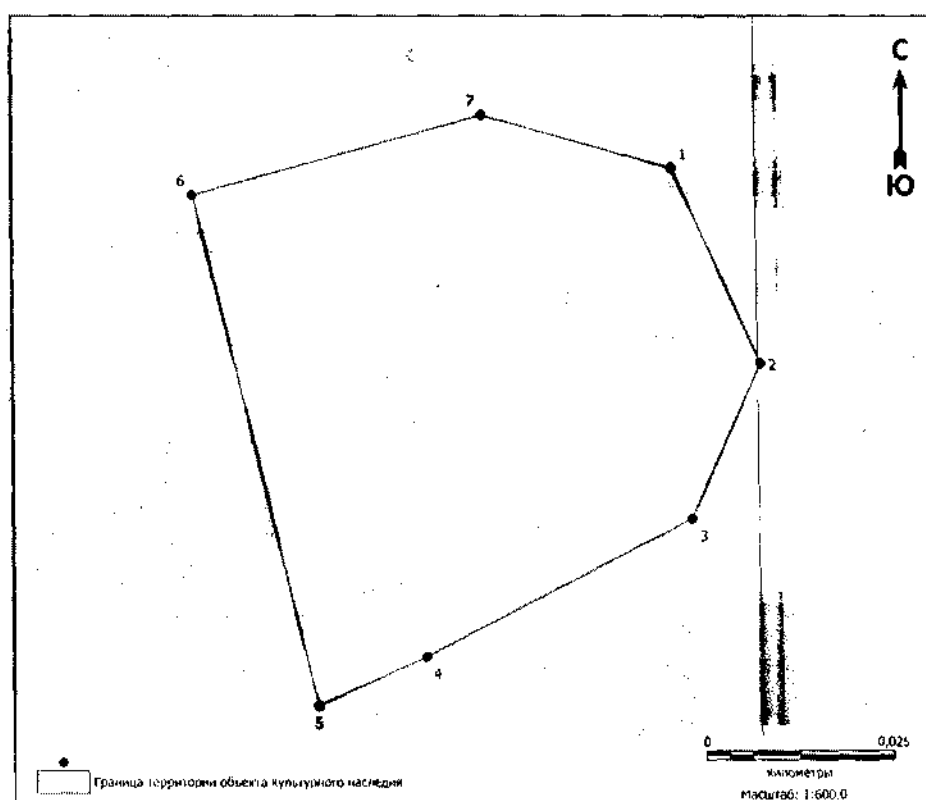
Общий периметр границ территории объекта культурного наследия федерального значения: 538,8 м.

Площадь территории объекта культурного наследия федерального значения: 17810 кв. м.

Приложение 2
к приказу Службы государственной
охраны объектов культурного наследия
Ханты-Мансийского
автономного округа – Югры
от 7 февраля 2022 года № 3-нп

Границы территории объекта культурного наследия федерального значения «Городище Аэродром 1», являющегося объектом археологического наследия, расположенного в Ханты-Мансийском районе Ханты-Мансийского автономного округа – Югры

Графическое описание местоположения границ территории объекта культурного наследия федерального значения «Городище Аэродром 1»:



Координаты характерных точек границ территории
объекта культурного наследия федерального значения
«Городище Аэродром 1»
в местной системе координат (МСК 86, зона 2)

№ точки	Координаты, м	
	Широта (X)	Долгота (Y)
1	901568.800	2611691.050
2	901543.010	2611702.670

3	901522.650	2611693.620
4	901504.510	2611658.380
5	901498.119	2611644.010
6	901565.260	2611627.670
7	901575.800	2611665.990
1	901568.800	2611691.050

Общий периметр границ территории объекта культурного наследия федерального значения: 240,80 м.

Площадь территории объекта культурного наследия федерального значения: 0,385 га.