



Аппарат Губернатора
Ханты-Мансийского автономного округа – Югры
Управление государственной регистрации
нормативных правовых актов

Внесен в государственный реестр нормативных
правовых актов исполнительных органов
государственной власти

Ханты-Мансийского автономного округа – Югры

34 № 5774 от 22.11.2021 г.

**ДЕПАРТАМЕНТ
ПО УПРАВЛЕНИЮ ГОСУДАРСТВЕННЫМ ИМУЩЕСТВОМ
ХАНТЫ-МАНСИЙСКОГО АВТОНОМНОГО ОКРУГА – ЮГРЫ**

П Р И К А З

**Департамент недропользования и природных ресурсов
Ханты-Мансийского автономного округа – Югры
(Депнедра и природных ресурсов Югры)**

П Р И К А З

от 12 ноября 2021
г. Ханты-Мансийск

№ 24 - нп/ 43 - нп

**Об установлении придорожных
полос автомобильных дорог общего пользования регионального
и межмуниципального значения**

В соответствии со статьей 56 Земельного кодекса Российской Федерации, статьей 26 Федерального закона от 8 ноября 2007 года № 257-ФЗ «Об автомобильных дорогах и о дорожной деятельности в Российской Федерации и о внесении изменений в отдельные законодательные акты Российской Федерации», статьей 26 Федерального закона от 3 августа 2018 года № 342-ФЗ «О внесении изменений в Градостроительный кодекс Российской Федерации и отдельные законодательные акты Российской Федерации», постановлением Правительства Ханты-Мансийского автономного округа – Югры от 10 февраля 2012 года № 53-п «О порядке установления и использования придорожных полос автомобильных дорог регионального или межмуниципального значения в Ханты-Мансийском автономном округе – Югре», Положением о Департаменте по управлению государственным имуществом Ханты-Мансийского автономного округа – Югры, утвержденным постановлением Губернатора Ханты-Мансийского автономного округа – Югры от 6 июня 2010 года № 102, Положением о Департаменте недропользования и природных ресурсов Ханты-Мансийского автономного округа – Югры, утвержденным постановлением Губернатора Ханты-Мансийского автономного

округа-Югры от 22 декабря 2016 года № 157, учитывая обращение казенного учреждения Ханты-Мансийского автономного округа – Югры «Управление автомобильных дорог», **п р и к а з ы в а е м:**

1. Установить придорожные полосы автомобильных дорог общего пользования регионального значения:

1.1. Автодорожный мост через реку Обь в районе г. Сургута с подходами, идентификационный номер 71-100 ОП РЗ 71-100К-09, протяженностью 11384,65 метров, согласно перечню координат характерных точек границ придорожной полосы в виде территории, ограниченной условными линиями, проходящими на расстоянии 75 метров с каждой стороны от автомобильной дороги (приложение 1);

1.2. Северный обход г. Сургута, идентификационный номер 71-100 ОП РЗ 71-100К-11, протяженностью 23600 метров, согласно перечню координат характерных точек границ придорожной полосы в виде территории, ограниченной условными линиями, проходящими на расстоянии 150 метров с каждой стороны от автомобильной дороги (приложение 2);

2. Установить придорожные полосы автомобильных дорог общего пользования межмуниципального значения:

2.1. Подъезд к г. Когалым, идентификационный номер 71-100 ОП МЗ 71-100Н-2602, протяженностью 45800 метров, согласно перечню координат характерных точек границ придорожной полосы в виде территории, ограниченной условными линиями, проходящими на расстоянии 50 метров с каждой стороны от автомобильной дороги (приложение 3);

2.2. Автомобильная дорога г. Лангепас – г. Покачи, идентификационный номер 71-100 ОП МЗ 71-100Н-1906, протяженностью 62310 метров, согласно перечню координат характерных точек границ придорожной полосы в виде территории, ограниченной условными линиями, проходящими на расстоянии 50 метров с каждой стороны от автомобильной дороги (приложение 4).

3. Установить бессрочно ограничения (обременения), предусмотренные пунктом 15 Порядка установления и использования придорожных полос автомобильных дорог регионального или межмуниципального значения в Ханты-Мансийском автономном округе – Югре, утвержденного постановлением Правительства Ханты-Мансийского автономного округа – Югры от 10 февраля 2012 года № 53-п «О порядке установления и использования придорожных полос автомобильных дорог регионального или межмуниципального значения в Ханты-Мансийском автономном округе – Югре», на земельные участки частично или

полностью входящие в границы придорожных полос автомобильных дорог общего пользования регионального и межмуниципального значения, указанных в пунктах 1, 2 настоящего приказа.

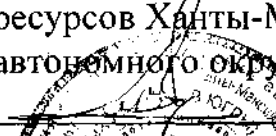
4. Требование возмещения убытков, может быть направлено лицами, указанными в пункте 2 статьи 57.1 Земельного кодекса Российской Федерации, правообладателю объектов, в отношении которых утверждены границы придорожных полос автомобильных дорог общего пользования регионального и межмуниципального значения, указанные в пунктах 1, 2 настоящего приказа, в срок не более чем пять лет со дня установления, изменения придорожных полос автомобильных дорог общего пользования регионального и межмуниципального значения либо со дня, когда указанные лица узнали или должны были узнать об установлении, изменении придорожных полос автомобильных дорог общего пользования регионального и межмуниципального значения.

Директор Департамента
по управлению государственным
имуществом Ханты-Мансийского
автономного округа – Югры


Ю.С.Якубенко



Исполняющий обязанности
Директора Департамента
недропользования и природных
ресурсов Ханты-Мансийского
автономного округа – Югры


Е.М.Збродов



Приложение 1 к приказу
Департамента по управлению государственным имуществом
Ханты-Мансийского автономного округа – Югры

от 12 ноября 2011 № 24 - НП
Департамента недропользования и природных ресурсов
Ханты-Мансийского автономного округа – Югры

от 12 ноября 2011 № 43 - НП

ГРАФИЧЕСКОЕ ОПИСАНИЕ МЕСТОПОЛОЖЕНИЯ ГРАНИЦ
ЗОНЫ С ОСОБЫМИ УСЛОВИЯМИ ИСПОЛЬЗОВАНИЯ ТЕРРИТОРИИ

Придорожные полосы автомобильной дороги общего пользования регионального значения
«Автодорожный мост через реку Обь
в районе г. Сургута с подходами, идентификационный номер 71-100 ОП РЗ 71-100К-09»
(наименование объекта, местоположение границ которого описано (далее - объект))

Раздел 1		
Сведения об объекте		
№ п/п	Характеристики объекта	Описание характеристик
1	2	3
1	Местоположение объекта	Ханты-Мансийский автономный округ - Югра, район Сургутский
2	Площадь объекта ± величина погрешности определения площади ($P \pm \Delta P$), м ²	448351 +/- 234 м ²
3	Иные характеристики объекта	-

Раздел 2					
Сведения о местоположении границ объекта					
1. Система координат МСК86_Зона_3					
2. Сведения о характерных точках границ объекта					
Обозначение характерных точек границ	Координаты, м		Метод определения координат характерной точки	Средняя квадратическая погрешность положения характерной точки (M _t), м	Описание обозначения точки на местности (при наличии)
	X	Y			
1	2	3	4	5	6
1	979012.33	3559596.01	Метод спутниковых геодезических измерений (определений)	0.1	-
2	979022.80	3559669.76	Метод спутниковых геодезических измерений (определений)	0.1	-
3	978903.80	3559687.76	Метод спутниковых геодезических измерений (определений)	0.1	-
4	978902.02	3559693.10	Метод спутниковых геодезических измерений	0.1	-

			(определений)		
5	978869.90	3559683.12	Метод спутниковых геодезических измерений (определений)	0.1	-
6	978845.32	3559683.42	Метод спутниковых геодезических измерений (определений)	0.1	-
7	978801.02	3559685.66	Метод спутниковых геодезических измерений (определений)	0.1	-
8	978517.18	3559725.50	Метод спутниковых геодезических измерений (определений)	0.1	-
9	978450.30	3559731.52	Метод спутниковых геодезических измерений (определений)	0.1	-
10	978423.20	3559732.62	Метод спутниковых геодезических измерений (определений)	0.1	-
11	978177.74	3559738.28	Метод спутниковых геодезических измерений (определений)	0.1	-
12	978004.32	3559727.88	Метод спутниковых геодезических измерений (определений)	0.1	-
13	977861.96	3559673.44	Метод спутниковых геодезических измерений (определений)	0.1	-
14	977757.60	3559617.24	Метод спутниковых геодезических измерений (определений)	0.1	-
15	977725.52	3559595.48	Метод спутниковых геодезических измерений (определений)	0.1	-
16	977703.92	3559578.94	Метод спутниковых геодезических измерений (определений)	0.1	-
17	977664.64	3559544.72	Метод спутниковых геодезических измерений (определений)	0.1	-
18	977613.86	3559495.54	Метод спутниковых геодезических измерений (определений)	0.1	-
19	977580.62	3559458.28	Метод спутниковых геодезических измерений (определений)	0.1	-
20	977562.68	3559436.82	Метод спутниковых геодезических измерений (определений)	0.1	-
21	977540.78	3559406.94	Метод спутниковых геодезических измерений (определений)	0.1	-
22	977508.32	3559358.38	Метод спутниковых геодезических измерений (определений)	0.1	-
23	977492.06	3559331.52	Метод спутниковых	0.1	-

			геодезических измерений (определений)		
24	977473.32	3559296.44	Метод спутниковых геодезических измерений (определений)	0.1	-
25	977459.50	3559267.18	Метод спутниковых геодезических измерений (определений)	0.1	-
26	977449.40	3559242.16	Метод спутниковых геодезических измерений (определений)	0.1	-
27	977360.28	3559039.56	Метод спутниковых геодезических измерений (определений)	0.1	-
28	977360.26	3559039.56	Метод спутниковых геодезических измерений (определений)	0.1	-
29	977302.84	3558910.26	Метод спутниковых геодезических измерений (определений)	0.1	-
30	977267.95	3558833.41	Метод спутниковых геодезических измерений (определений)	0.1	-
31	977250.60	3558793.25	Метод спутниковых геодезических измерений (определений)	0.1	-
32	977237.55	3558752.72	Метод спутниковых геодезических измерений (определений)	0.1	-
33	977217.81	3558695.83	Метод спутниковых геодезических измерений (определений)	0.1	-
34	977177.01	3558602.63	Метод спутниковых геодезических измерений (определений)	0.1	-
35	977166.30	3558587.40	Метод спутниковых геодезических измерений (определений)	0.1	-
36	977154.97	3558567.07	Метод спутниковых геодезических измерений (определений)	0.1	-
37	977134.97	3558524.30	Метод спутниковых геодезических измерений (определений)	0.1	-
38	977018.17	3558260.04	Метод спутниковых геодезических измерений (определений)	0.1	-
39	977001.21	3558223.50	Метод спутниковых геодезических измерений (определений)	0.1	-
40	976981.24	3558183.68	Метод спутниковых геодезических измерений (определений)	0.1	-
41	977050.86	3558155.58	Метод спутниковых геодезических измерений (определений)	0.1	-

42	977086.20	3558228.46	Метод спутниковых геодезических измерений (определений)	0.1	-
43	977203.25	3558493.25	Метод спутниковых геодезических измерений (определений)	0.1	-
44	977238.36	3558559.49	Метод спутниковых геодезических измерений (определений)	0.1	-
45	977286.52	3558665.75	Метод спутниковых геодезических измерений (определений)	0.1	-
46	977308.41	3558728.13	Метод спутниковых геодезических измерений (определений)	0.1	-
47	977371.13	3558879.26	Метод спутниковых геодезических измерений (определений)	0.1	-
48	977428.78	3559009.07	Метод спутниковых геодезических измерений (определений)	0.1	-
49	977518.05	3559211.96	Метод спутниковых геодезических измерений (определений)	0.1	-
50	977540.35	3559262.73	Метод спутниковых геодезических измерений (определений)	0.1	-
51	977621.76	3559390.55	Метод спутниковых геодезических измерений (определений)	0.1	-
52	977668.00	3559443.57	Метод спутниковых геодезических измерений (определений)	0.1	-
53	977751.40	3559520.83	Метод спутниковых геодезических измерений (определений)	0.1	-
54	977799.70	3559555.17	Метод спутниковых геодезических измерений (определений)	0.1	-
55	977888.75	3559603.39	Метод спутниковых геодезических измерений (определений)	0.1	-
56	978020.33	3559653.71	Метод спутниковых геодезических измерений (определений)	0.1	-
57	978179.12	3559663.23	Метод спутниковых геодезических измерений (определений)	0.1	-
58	978420.81	3559657.66	Метод спутниковых геодезических измерений (определений)	0.1	-
59	978445.41	3559656.66	Метод спутниковых геодезических измерений (определений)	0.1	-
60	978508.60	3559650.97	Метод спутниковых геодезических измерений (определений)	0.1	-

61	978790.60	3559611.39	Метод спутниковых геодезических измерений (определений)	0.10	-
62	978841.53	3559608.52	Метод спутниковых геодезических измерений (определений)	0.10	-
63	978892.15	3559611.50	Метод спутниковых геодезических измерений (определений)	0.10	-
1	979012.33	3559596.01	Метод спутниковых геодезических измерений (определений)	0.1	-
64	979032.22	3559736.32	Метод спутниковых геодезических измерений (определений)	0.1	-
65	979042.35	3559808.35	Метод спутниковых геодезических измерений (определений)	0.1	-
66	979012.72	3559811.51	Метод спутниковых геодезических измерений (определений)	0.1	-
67	978972.94	3559815.13	Метод спутниковых геодезических измерений (определений)	0.1	-
68	978647.21	3559838.68	Метод спутниковых геодезических измерений (определений)	0.1	-
69	978161.15	3559875.11	Метод спутниковых геодезических измерений (определений)	0.1	-
70	978032.12	3559865.55	Метод спутниковых геодезических измерений (определений)	0.1	-
71	977897.73	3559832.79	Метод спутниковых геодезических измерений (определений)	0.1	-
72	977837.27	3559812.68	Метод спутниковых геодезических измерений (определений)	0.1	-
73	977808.43	3559800.24	Метод спутниковых геодезических измерений (определений)	0.1	-
74	977685.10	3559732.61	Метод спутниковых геодезических измерений (определений)	0.1	-
75	977634.37	3559698.84	Метод спутниковых геодезических измерений (определений)	0.1	-
76	977570.63	3559642.00	Метод спутниковых геодезических измерений (определений)	0.1	-
77	977510.95	3559575.47	Метод спутниковых геодезических измерений (определений)	0.1	-
78	977479.09	3559533.22	Метод спутниковых геодезических измерений (определений)	0.1	-

79	977432.44	3559456.05	Метод спутниковых геодезических измерений (определений)	0.1	-
80	977388.40	3559371.19	Метод спутниковых геодезических измерений (определений)	0.1	-
81	977345.03	3559277.79	Метод спутниковых геодезических измерений (определений)	0.1	-
82	977292.38	3559158.58	Метод спутниковых геодезических измерений (определений)	0.1	-
83	977224.31	3559008.97	Метод спутниковых геодезических измерений (определений)	0.1	-
84	977150.68	3558841.48	Метод спутниковых геодезических измерений (определений)	0.1	-
85	977112.16	3558791.68	Метод спутниковых геодезических измерений (определений)	0.1	-
86	977070.80	3558715.54	Метод спутниковых геодезических измерений (определений)	0.1	-
87	977043.96	3558647.71	Метод спутниковых геодезических измерений (определений)	0.1	-
88	977036.70	3558590.16	Метод спутниковых геодезических измерений (определений)	0.1	-
89	976999.09	3558498.40	Метод спутниковых геодезических измерений (определений)	0.1	-
90	976979.81	3558435.05	Метод спутниковых геодезических измерений (определений)	0.1	-
91	976945.97	3558358.46	Метод спутниковых геодезических измерений (определений)	0.1	-
92	976921.28	3558333.77	Метод спутниковых геодезических измерений (определений)	0.1	-
93	976876.41	3558232.50	Метод спутниковых геодезических измерений (определений)	0.1	-
94	976944.32	3558200.65	Метод спутниковых геодезических измерений (определений)	0.1	-
95	976983.10	3558287.14	Метод спутниковых геодезических измерений (определений)	0.1	-
96	976986.23	3558296.27	Метод спутниковых геодезических измерений (определений)	0.1	-
97	976999.11	3558293.15	Метод спутниковых геодезических измерений (определений)	0.1	-


98	977048.61	3558405.19	Метод спутниковых геодезических измерений (определений)	0.1	-
99	977075.07	3558467.26	Метод спутниковых геодезических измерений (определений)	0.1	-
100	977068.49	3558469.96	Метод спутниковых геодезических измерений (определений)	0.1	-
101	977110.62	3558572.76	Метод спутниковых геодезических измерений (определений)	0.1	-
102	977112.41	3558579.53	Метод спутниковых геодезических измерений (определений)	0.10	-
103	977110.69	3558610.25	Метод спутниковых геодезических измерений (определений)	0.10	-
104	977112.87	3558618.10	Метод спутниковых геодезических измерений (определений)	0.10	-
105	977137.29	3558674.93	Метод спутниковых геодезических измерений (определений)	0.10	-
106	977143.00	3558695.23	Метод спутниковых геодезических измерений (определений)	0.10	-
107	977150.59	3558700.32	Метод спутниковых геодезических измерений (определений)	0.10	-
108	977167.65	3558740.68	Метод спутниковых геодезических измерений (определений)	0.10	-
109	977172.12	3558746.63	Метод спутниковых геодезических измерений (определений)	0.10	-
110	977190.67	3558760.42	Метод спутниковых геодезических измерений (определений)	0.10	-
111	977204.42	3558784.05	Метод спутниковых геодезических измерений (определений)	0.10	-
112	977217.85	3558807.92	Метод спутниковых геодезических измерений (определений)	0.10	-
113	977292.58	3558977.93	Метод спутниковых геодезических измерений (определений)	0.10	-
114	977322.10	3559042.85	Метод спутниковых геодезических измерений (определений)	0.10	-
115	977322.11	3559042.85	Метод спутниковых геодезических измерений (определений)	0.10	-

116	977360.82	3559127.90	Метод спутниковых геодезических измерений (определений)	0.10	-
117	977413.06	3559246.22	Метод спутниковых геодезических измерений (определений)	0.10	-
118	977455.62	3559337.92	Метод спутниковых геодезических измерений (определений)	0.10	-
119	977473.54	3559374.12	Метод спутниковых геодезических измерений (определений)	0.10	-
120	977497.52	3559418.78	Метод спутниковых геодезических измерений (определений)	0.10	-
121	977520.04	3559458.10	Метод спутниковых геодезических измерений (определений)	0.10	-
122	977540.50	3559490.16	Метод спутниковых геодезических измерений (определений)	0.10	-
123	977552.56	3559507.36	Метод спутниковых геодезических измерений (определений)	0.10	-
124	977567.64	3559526.36	Метод спутниковых геодезических измерений (определений)	0.10	-
125	977587.08	3559548.80	Метод спутниковых геодезических измерений (определений)	0.10	-
126	977624.24	3559589.56	Метод спутниковых геодезических измерений (определений)	0.10	-
127	977638.58	3559604.22	Метод спутниковых геодезических измерений (определений)	0.10	-
128	977676.10	3559636.52	Метод спутниковых геодезических измерений (определений)	0.10	-
129	977722.60	3559667.66	Метод спутниковых геодезических измерений (определений)	0.10	-
130	977838.84	3559731.68	Метод спутниковых геодезических измерений (определений)	0.10	-
131	977861.20	3559741.60	Метод спутниковых геодезических измерений (определений)	0.10	-
132	977916.04	3559760.06	Метод спутниковых геодезических измерений (определений)	0.10	-
133	978038.18	3559790.80	Метод спутниковых геодезических измерений (определений)	0.10	-

Раздел 4

План границ объекта

**Придорожные полосы автомобильной дороги общего пользования регионального значения
«Автодорожный мост через реку Обь
в районе г. Сургута с подходами, идентификационный номер 71-100 ОП РЗ 71-100К-09»**



Используемые условные знаки и обозначения:

- границы кадастрового квартала
- границы зоны с особыми условиями использования территории
- граница земельного участка, имеющаяся в ЕГРН сведения о которой достаточны для определения ее местоположения;
- обозначение кадастрового номера земельного участка
- 04:01:0033401 — номер кадастрового квартала

Масштаб 1:10 000

Текстовое описание местоположения границ объекта

Прохождение границы		Описание прохождения границы
от точки	до точки	
1	2	3
1	1	-

Приложение 2 к приказу
Департамента по управлению государственным имуществом
Ханты-Мансийского автономного округа – Югры

от 12 ноября 2021 № 24 - нп
Департамента недропользования и природных ресурсов
Ханты-Мансийского автономного округа – Югры

от 12 ноября 2021 № 43 - нп

**ГРАФИЧЕСКОЕ ОПИСАНИЕ МЕСТОПОЛОЖЕНИЯ ГРАНИЦ
ЗОНЫ С ОСОБИМИ УСЛОВИЯМИ ИСПОЛЬЗОВАНИЯ ТЕРРИТОРИИ**

Придорожные полосы автомобильной дороги общего пользования регионального значения
«Северный обход г. Сургу́та, идентификационный номер 71-100 ОП РЗ 71-100К-11»
(наименование объекта, местоположение границ которого описано (далее - объект))

Раздел 1		
Сведения об объекте		
№ п/п	Характеристики объекта	Описание характеристик
1	2	3
1	Местоположение объекта	Ханты-Мансийский автономный округ - Югра, район Сургутский
2	Площадь объекта ± величина погрешности определения площади ($P \pm \Delta P$), м ²	5474544 +/- 819 м ²
3	Иные характеристики объекта	-

Раздел 2					
Сведения о местоположении границ объекта					
1. Система координат МСК86_Зона_3					
2. Сведения о характерных точках границ объекта					
Обозначение характерных точек границ	Координаты, м		Метод определения координат характерной точки	Средняя квадратическая погрешность положения характерной точки (Mt), м	Описание обозначения точки на местности (при наличии)
	X	Y			
1	2	3	4	5	6
1	993530.98	3565445.02	Метод спутниковых геодезических измерений (определений)	0.10	-
2	993595.09	3565504.39	Метод спутниковых геодезических измерений (определений)	0.10	-
3	993729.11	3565637.61	Метод спутниковых геодезических измерений (определений)	0.10	-
4	993812.19	3565728.60	Метод спутниковых	0.10	-

			геодезических измерений (определений)		
5	993826.75	3565746.74	Метод спутниковых геодезических измерений (определений)	0.10	-
6	993826.75	3565746.75	Метод спутниковых геодезических измерений (определений)	0.10	-
7	993854.04	3565780.70	Метод спутниковых геодезических измерений (определений)	0.10	-
8	993898.81	3565840.40	Метод спутниковых геодезических измерений (определений)	0.10	-
9	993898.82	3565840.42	Метод спутниковых геодезических измерений (определений)	0.10	-
10	993953.81	3565913.75	Метод спутниковых геодезических измерений (определений)	0.10	-
11	993985.52	3565962.90	Метод спутниковых геодезических измерений (определений)	0.10	-
12	994052.35	3566059.16	Метод спутниковых геодезических измерений (определений)	0.10	-
13	994173.13	3566236.36	Метод спутниковых геодезических измерений (определений)	0.10	-
14	994389.17	3566552.70	Метод спутниковых геодезических измерений (определений)	0.10	-
15	994565.88	3566813.17	Метод спутниковых геодезических измерений (определений)	0.10	-
16	994610.16	3566883.56	Метод спутниковых геодезических измерений (определений)	0.10	-
17	994645.30	3566946.34	Метод спутниковых геодезических измерений (определений)	0.10	-
18	994691.99	3567038.12	Метод спутниковых геодезических измерений (определений)	0.10	-
19	994721.99	3567105.66	Метод спутниковых геодезических измерений (определений)	0.10	-
20	994772.69	3567233.17	Метод спутниковых геодезических измерений (определений)	0.10	-
21	994813.05	3567353.09	Метод спутниковых геодезических измерений (определений)	0.10	-

22	994838.36	3567442.43	Метод спутниковых геодезических измерений (определений)	0.10	-
23	994856.88	3567522.46	Метод спутниковых геодезических измерений (определений)	0.10	-
24	994877.07	3567661.33	Метод спутниковых геодезических измерений (определений)	0.10	-
25	994893.33	3567814.43	Метод спутниковых геодезических измерений (определений)	0.10	-
26	994902.05	3567914.75	Метод спутниковых геодезических измерений (определений)	0.10	-
27	994926.64	3568359.97	Метод спутниковых геодезических измерений (определений)	0.10	-
28	994928.34	3568359.89	Метод спутниковых геодезических измерений (определений)	0.10	-
29	994933.44	3568446.29	Метод спутниковых геодезических измерений (определений)	0.10	-
30	994959.27	3568870.31	Метод спутниковых геодезических измерений (определений)	0.10	-
31	994989.87	3569393.25	Метод спутниковых геодезических измерений (определений)	0.10	-
32	995041.94	3570166.60	Метод спутниковых геодезических измерений (определений)	0.10	-
33	995066.57	3570561.38	Метод спутниковых геодезических измерений (определений)	0.10	-
34	995067.38	3570590.41	Метод спутниковых геодезических измерений (определений)	0.10	-
35	995111.09	3571278.42	Метод спутниковых геодезических измерений (определений)	0.10	-
36	995137.72	3571695.31	Метод спутниковых геодезических измерений (определений)	0.10	-
37	995153.64	3571921.37	Метод спутниковых геодезических измерений (определений)	0.10	-
38	995205.33	3572369.78	Метод спутниковых геодезических измерений (определений)	0.10	-
39	995311.83	3573295.69	Метод спутниковых геодезических измерений (определений)	0.10	-

40	995348.81	3573598.89	Метод спутниковых геодезических измерений (определений)	0.10	-
41	995374.22	3573826.52	Метод спутниковых геодезических измерений (определений)	0.10	-
42	995422.30	3574275.17	Метод спутниковых геодезических измерений (определений)	0.10	-
43	995440.61	3574437.85	Метод спутниковых геодезических измерений (определений)	0.10	-
44	995453.72	3574533.22	Метод спутниковых геодезических измерений (определений)	0.10	-
45	995485.11	3574813.71	Метод спутниковых геодезических измерений (определений)	0.10	-
46	995526.03	3575156.63	Метод спутниковых геодезических измерений (определений)	0.10	-
47	995589.23	3575703.08	Метод спутниковых геодезических измерений (определений)	0.10	-
48	995624.60	3575990.32	Метод спутниковых геодезических измерений (определений)	0.10	-
49	995667.86	3576397.10	Метод спутниковых геодезических измерений (определений)	0.10	-
50	995668.65	3576517.40	Метод спутниковых геодезических измерений (определений)	0.10	-
51	995665.12	3576566.60	Метод спутниковых геодезических измерений (определений)	0.10	-
52	995639.82	3576716.54	Метод спутниковых геодезических измерений (определений)	0.10	-
53	995626.82	3576777.98	Метод спутниковых геодезических измерений (определений)	0.10	-
54	995593.71	3576889.93	Метод спутниковых геодезических измерений (определений)	0.10	-
55	995572.75	3576942.11	Метод спутниковых геодезических измерений (определений)	0.10	-
56	995527.93	3577063.53	Метод спутниковых геодезических измерений (определений)	0.10	-
57	995489.64	3577148.79	Метод спутниковых геодезических измерений (определений)	0.10	-

58	995469.64	3577187.23	Метод спутниковых геодезических измерений (определений)	0.10	-
59	995413.93	3577281.27	Метод спутниковых геодезических измерений (определений)	0.10	-
60	995366.20	3577350.28	Метод спутниковых геодезических измерений (определений)	0.10	-
61	995333.85	3577391.30	Метод спутниковых геодезических измерений (определений)	0.10	-
62	995296.32	3577437.53	Метод спутниковых геодезических измерений (определений)	0.10	-
63	995248.17	3577490.81	Метод спутниковых геодезических измерений (определений)	0.10	-
64	995209.90	3577529.49	Метод спутниковых геодезических измерений (определений)	0.10	-
65	995172.20	3577565.24	Метод спутниковых геодезических измерений (определений)	0.10	-
66	995087.34	3577632.32	Метод спутниковых геодезических измерений (определений)	0.10	-
67	995025.11	3577675.65	Метод спутниковых геодезических измерений (определений)	0.10	-
68	994947.41	3577721.40	Метод спутниковых геодезических измерений (определений)	0.10	-
69	994891.66	3577749.87	Метод спутниковых геодезических измерений (определений)	0.10	-
70	994482.95	3577959.94	Метод спутниковых геодезических измерений (определений)	0.10	-
71	994416.05	3577825.58	Метод спутниковых геодезических измерений (определений)	0.10	-
72	994823.09	3577616.46	Метод спутниковых геодезических измерений (определений)	0.10	-
73	994875.18	3577589.86	Метод спутниковых геодезических измерений (определений)	0.10	-
74	994944.08	3577549.29	Метод спутниковых геодезических измерений (определений)	0.10	-
75	994997.89	3577511.82	Метод спутниковых геодезических измерений (определений)	0.10	-

76	995073.88	3577451.75	Метод спутниковых геодезических измерений (определений)	0.10	-
77	995139.16	3577387.72	Метод спутниковых геодезических измерений (определений)	0.10	-
78	995182.37	3577339.90	Метод спутниковых геодезических измерений (определений)	0.10	-
79	995216.73	3577297.58	Метод спутниковых геодезических измерений (определений)	0.10	-
80	995287.56	3577200.28	Метод спутниковых геодезических измерений (определений)	0.10	-
81	995338.48	3577114.33	Метод спутниковых геодезических измерений (определений)	0.10	-
82	995388.99	3577006.77	Метод спутниковых геодезических измерений (определений)	0.10	-
83	995432.03	3576890.17	Метод спутниковых геодезических измерений (определений)	0.10	-
84	995451.88	3576840.59	Метод спутниковых геодезических измерений (определений)	0.10	-
85	995481.30	3576741.13	Метод спутниковых геодезических измерений (определений)	0.10	-
86	995492.43	3576688.52	Метод спутниковых геодезических измерений (определений)	0.10	-
87	995516.02	3576548.71	Метод спутниковых геодезических измерений (определений)	0.10	-
88	995517.91	3576405.54	Метод спутниковых геодезических измерений (определений)	0.10	-
89	995475.57	3576007.42	Метод спутниковых геодезических измерений (определений)	0.10	-
90	995440.35	3575721.41	Метод спутниковых геодезических измерений (определений)	0.10	-
91	995377.05	3575174.13	Метод спутниковых геодезических измерений (определений)	0.10	-
92	995336.17	3574831.48	Метод спутниковых геодезических измерений (определений)	0.10	-
93	995304.86	3574551.78	Метод спутниковых геодезических измерений (определений)	0.10	-

94	995292.01	3574458.28	Метод спутниковых геодезических измерений (определений)	0.10	-
95	995273.24	3574291.95	Метод спутниковых геодезических измерений (определений)	0.10	-
96	995225.11	3573842.83	Метод спутниковых геодезических измерений (определений)	0.10	-
97	995199.82	3573616.29	Метод спутниковых геодезических измерений (определений)	0.10	-
98	995162.93	3573313.85	Метод спутниковых геодезических измерений (определений)	0.10	-
99	995056.31	3572386.94	Метод спутниковых геодезических измерений (определений)	0.10	-
100	995004.63	3571938.55	Метод спутниковых геодезических измерений (определений)	0.10	-
101	994988.09	3571705.85	Метод спутниковых геодезических измерений (определений)	0.10	-
102	994961.40	3571287.98	Метод спутниковых геодезических измерений (определений)	0.10	-
103	994957.33	3571223.95	Метод спутниковых геодезических измерений (определений)	0.10	-
104	994957.23	3571221.96	Метод спутниковых геодезических измерений (определений)	0.10	-
105	994956.12	3571201.50	Метод спутниковых геодезических измерений (определений)	0.10	-
106	994954.28	3571165.03	Метод спутниковых геодезических измерений (определений)	0.10	-
107	994949.07	3571061.97	Метод спутниковых геодезических измерений (определений)	0.10	-
108	994948.22	3571047.69	Метод спутниковых геодезических измерений (определений)	0.10	-
109	994947.86	3571041.90	Метод спутниковых геодезических измерений (определений)	0.10	-
110	994938.20	3570855.32	Метод спутниковых геодезических измерений (определений)	0.10	-
111	994932.44	3570742.18	Метод спутниковых геодезических измерений (определений)	0.10	-

112	994931.33	3570721.91	Метод спутниковых геодезических измерений (определений)	0.10	-
113	994926.44	3570641.84	Метод спутниковых геодезических измерений (определений)	0.10	-
114	994924.54	3570610.70	Метод спутниковых геодезических измерений (определений)	0.10	-
115	994919.27	3570524.23	Метод спутниковых геодезических измерений (определений)	0.10	-
116	994916.21	3570474.12	Метод спутниковых геодезических измерений (определений)	0.10	-
117	994908.03	3570340.65	Метод спутниковых геодезических измерений (определений)	0.10	-
118	994905.15	3570292.14	Метод спутниковых геодезических измерений (определений)	0.10	-
119	994895.55	3570135.41	Метод спутниковых геодезических измерений (определений)	0.10	-
120	994894.32	3570114.73	Метод спутниковых геодезических измерений (определений)	0.10	-
121	994893.97	3570111.34	Метод спутниковых геодезических измерений (определений)	0.10	-
122	994875.86	3569921.66	Метод спутниковых геодезических измерений (определений)	0.10	-
123	994873.22	3569893.62	Метод спутниковых геодезических измерений (определений)	0.10	-
124	994840.21	3569403.33	Метод спутниковых геодезических измерений (определений)	0.10	-
125	994809.54	3568879.25	Метод спутниковых геодезических измерений (определений)	0.10	-
126	994783.72	3568455.41	Метод спутниковых геодезических измерений (определений)	0.10	-
127	994778.99	3568375.38	Метод спутниковых геодезических измерений (определений)	0.10	-
128	994752.41	3567925.38	Метод спутниковых геодезических измерений (определений)	0.10	-
129	994744.02	3567828.85	Метод спутниковых геодезических измерений (определений)	0.10	-

130	994728.21	3567680.05	Метод спутниковых геодезических измерений (определений)	0.10	-
131	994709.34	3567550.21	Метод спутниковых геодезических измерений (определений)	0.10	-
132	994693.04	3567479.80	Метод спутниковых геодезических измерений (определений)	0.10	-
133	994669.72	3567397.48	Метод спутниковых геодезических измерений (определений)	0.10	-
134	994631.81	3567284.84	Метод спутниковых геодезических измерений (определений)	0.10	-
135	994583.70	3567163.84	Метод спутниковых геодезических измерений (определений)	0.10	-
136	994556.51	3567102.62	Метод спутниковых геодезических измерений (определений)	0.10	-
137	994512.96	3567017.01	Метод спутниковых геодезических измерений (определений)	0.10	-
138	994481.15	3566960.18	Метод спутниковых геодезических измерений (определений)	0.10	-
139	994440.29	3566895.24	Метод спутниковых геодезических измерений (определений)	0.10	-
140	994265.17	3566637.10	Метод спутниковых геодезических измерений (определений)	0.10	-
141	994049.26	3566320.96	Метод спутниковых геодезических измерений (определений)	0.10	-
142	993928.77	3566144.17	Метод спутниковых геодезических измерений (определений)	0.10	-
143	993862.30	3566048.44	Метод спутниковых геодезических измерений (определений)	0.10	-
144	993830.63	3565999.51	Метод спутниковых геодезических измерений (определений)	0.10	-
145	993778.81	3565930.41	Метод спутниковых геодезических измерений (определений)	0.10	-
146	993735.55	3565872.71	Метод спутниковых геодезических измерений (определений)	0.10	-
147	993698.20	3565826.22	Метод спутниковых геодезических измерений (определений)	0.10	-

148	993620.79	3565741.43	Метод спутниковых геодезических измерений (определений)	0.10	-
149	993491.22	3565612.64	Метод спутниковых геодезических измерений (определений)	0.10	-
150	993430.97	3565556.84	Метод спутниковых геодезических измерений (определений)	0.10	-
151	993318.81	3565469.64	Метод спутниковых геодезических измерений (определений)	0.10	-
152	993186.90	3565371.50	Метод спутниковых геодезических измерений (определений)	0.10	-
153	992800.55	3565097.57	Метод спутниковых геодезических измерений (определений)	0.10	-
154	992708.91	3565029.80	Метод спутниковых геодезических измерений (определений)	0.10	-
155	992665.19	3564992.88	Метод спутниковых геодезических измерений (определений)	0.10	-
156	992365.16	3564777.03	Метод спутниковых геодезических измерений (определений)	0.10	-
157	992176.22	3564641.82	Метод спутниковых геодезических измерений (определений)	0.10	-
158	992111.79	3564595.72	Метод спутниковых геодезических измерений (определений)	0.10	-
159	991943.18	3564470.69	Метод спутниковых геодезических измерений (определений)	0.10	-
160	991824.28	3564374.42	Метод спутниковых геодезических измерений (определений)	0.10	-
161	991372.71	3563997.45	Метод спутниковых геодезических измерений (определений)	0.10	-
162	991023.84	3563706.20	Метод спутниковых геодезических измерений (определений)	0.10	-
163	990938.14	3563632.68	Метод спутниковых геодезических измерений (определений)	0.10	-
164	990867.02	3563571.68	Метод спутниковых геодезических измерений (определений)	0.10	-
165	990775.36	3563496.46	Метод спутниковых геодезических измерений (определений)	0.10	-

166	990634.98	3563379.22	Метод спутниковых геодезических измерений (определений)	0.10	-
167	990592.87	3563344.70	Метод спутниковых геодезических измерений (определений)	0.10	-
168	990537.98	3563299.70	Метод спутниковых геодезических измерений (определений)	0.10	-
169	990557.45	3563240.07	Метод спутниковых геодезических измерений (определений)	0.10	-
170	990574.07	3563185.83	Метод спутниковых геодезических измерений (определений)	0.10	-
171	990581.95	3563169.48	Метод спутниковых геодезических измерений (определений)	0.10	-
172	990594.83	3563152.34	Метод спутниковых геодезических измерений (определений)	0.10	-
173	990598.11	3563155.03	Метод спутниковых геодезических измерений (определений)	0.10	-
174	990687.90	3563228.65	Метод спутниковых геодезических измерений (определений)	0.10	-
175	990687.90	3563228.64	Метод спутниковых геодезических измерений (определений)	0.10	-
176	990730.61	3563263.65	Метод спутниковых геодезических измерений (определений)	0.10	-
177	990870.51	3563380.50	Метод спутниковых геодезических измерений (определений)	0.10	-
178	990963.44	3563456.76	Метод спутниковых геодезических измерений (определений)	0.10	-
179	991035.81	3563518.83	Метод спутниковых геодезических измерений (определений)	0.10	-
180	991119.97	3563591.05	Метод спутниковых геодезических измерений (определений)	0.10	-
181	991444.02	3563861.57	Метод спутниковых геодезических измерений (определений)	0.10	-
182	991468.84	3563882.30	Метод спутниковых геодезических измерений (определений)	0.10	-
183	991918.78	3564257.93	Метод спутниковых геодезических измерений (определений)	0.10	-

184	992032.54	3564350.21	Метод спутниковых геодезических измерений (определений)	0.10	-
185	992199.07	3564473.73	Метод спутниковых геодезических измерений (определений)	0.10	-
186	992240.37	3564503.28	Метод спутниковых геодезических измерений (определений)	0.10	-
187	992263.51	3564519.84	Метод спутниковых геодезических измерений (определений)	0.10	-
188	992453.28	3564655.64	Метод спутниковых геодезических измерений (определений)	0.10	-
189	992718.69	3564851.06	Метод спутниковых геодезических измерений (определений)	0.10	-
190	992708.59	3564837.98	Метод спутниковых геодезических измерений (определений)	0.10	-
191	992780.35	3564891.72	Метод спутниковых геодезических измерений (определений)	0.10	-
192	992767.11	3564886.70	Метод спутниковых геодезических измерений (определений)	0.10	-
193	992787.21	3564901.40	Метод спутниковых геодезических измерений (определений)	0.10	-
194	992797.10	3564908.46	Метод спутниковых геодезических измерений (определений)	0.10	-
195	992887.31	3564975.21	Метод спутниковых геодезических измерений (определений)	0.10	-
196	993275.06	3565250.13	Метод спутниковых геодезических измерений (определений)	0.10	-
197	993408.50	3565349.41	Метод спутниковых геодезических измерений (определений)	0.10	-
198	993496.41	3565415.16	Метод спутниковых геодезических измерений (определений)	0.10	-
1	993530.98	3565445.02	Метод спутниковых геодезических измерений (определений)	0.10	-
199	989741.06	3559359.10	Метод спутниковых геодезических измерений (определений)	0.10	-
200	989771.46	3559409.41	Метод спутниковых геодезических измерений (определений)	0.10	-

201	989813.74	3559497.06	Метод спутниковых геодезических измерений (определений)	0.10	-
202	989836.78	3559553.92	Метод спутниковых геодезических измерений (определений)	0.10	-
203	989861.46	3559634.71	Метод спутниковых геодезических измерений (определений)	0.10	-
204	989876.45	3559724.15	Метод спутниковых геодезических измерений (определений)	0.10	-
205	989882.98	3559778.94	Метод спутниковых геодезических измерений (определений)	0.10	-
206	989886.19	3559974.50	Метод спутниковых геодезических измерений (определений)	0.10	-
207	989898.33	3560504.13	Метод спутниковых геодезических измерений (определений)	0.10	-
208	989910.25	3561019.72	Метод спутниковых геодезических измерений (определений)	0.10	-
209	989912.94	3561137.24	Метод спутниковых геодезических измерений (определений)	0.10	-
210	989914.26	3561196.17	Метод спутниковых геодезических измерений (определений)	0.10	-
211	989915.54	3561249.07	Метод спутниковых геодезических измерений (определений)	0.10	-
212	989920.11	3561381.75	Метод спутниковых геодезических измерений (определений)	0.10	-
213	989779.27	3561304.12	Метод спутниковых геодезических измерений (определений)	0.10	-
214	989753.85	3560744.12	Метод спутниковых геодезических измерений (определений)	0.10	-
215	989748.68	3560519.95	Метод спутниковых геодезических измерений (определений)	0.10	-
216	989748.61	3560517.19	Метод спутниковых геодезических измерений (определений)	0.10	-
217	989748.48	3560511.13	Метод спутниковых геодезических измерений (определений)	0.10	-
218	989741.49	3560207.39	Метод спутниковых геодезических измерений (определений)	0.10	-

219	989736.22	3559977.45	Метод спутниковых геодезических измерений (определений)	0.10	-
220	989733.00	3559781.40	Метод спутниковых геодезических измерений (определений)	0.10	-
221	989732.03	3559774.44	Метод спутниковых геодезических измерений (определений)	0.10	-
222	989728.14	3559746.54	Метод спутниковых геодезических измерений (определений)	0.10	-
223	989717.69	3559677.48	Метод спутниковых геодезических измерений (определений)	0.10	-
224	989697.50	3559609.61	Метод спутниковых геодезических измерений (определений)	0.10	-
225	989678.15	3559561.21	Метод спутниковых геодезических измерений (определений)	0.10	-
226	989642.84	3559486.58	Метод спутниковых геодезических измерений (определений)	0.10	-
227	989616.23	3559442.24	Метод спутниковых геодезических измерений (определений)	0.10	-
228	989603.54	3559423.20	Метод спутниковых геодезических измерений (определений)	0.10	-
229	989594.09	3559409.03	Метод спутниковых геодезических измерений (определений)	0.10	-
230	989590.42	3559403.53	Метод спутниковых геодезических измерений (определений)	0.10	-
231	989586.15	3559397.10	Метод спутниковых геодезических измерений (определений)	0.10	-
232	989577.86	3559384.70	Метод спутниковых геодезических измерений (определений)	0.10	-
233	989582.16	3559375.06	Метод спутниковых геодезических измерений (определений)	0.10	-
234	989605.41	3559304.41	Метод спутниковых геодезических измерений (определений)	0.10	-
235	989629.89	3559245.50	Метод спутниковых геодезических измерений (определений)	0.10	-
236	989661.15	3559267.20	Метод спутниковых геодезических измерений (определений)	0.10	-

237	989711.11	3559314.12	Метод спутниковых геодезических измерений (определений)	0.10	-
199	989741.06	3559359.10	Метод спутниковых геодезических измерений (определений)	0.10	-
238	993710.45	3565379.48	Метод спутниковых геодезических измерений (определений)	0.10	-
239	993849.32	3565517.40	Метод спутниковых геодезических измерений (определений)	0.10	-
240	993938.15	3565614.44	Метод спутниковых геодезических измерений (определений)	0.10	-
241	993986.74	3565674.46	Метод спутниковых геодезических измерений (определений)	0.10	-
242	994090.27	3565812.37	Метод спутниковых геодезических измерений (определений)	0.10	-
243	994126.81	3565868.32	Метод спутниковых геодезических измерений (определений)	0.10	-
244	994192.05	3565962.29	Метод спутниковых геодезических измерений (определений)	0.10	-
245	994313.56	3566140.55	Метод спутниковых геодезических измерений (определений)	0.10	-
246	994529.55	3566456.79	Метод спутниковых геодезических измерений (определений)	0.10	-
247	994706.77	3566718.07	Метод спутниковых геодезических измерений (определений)	0.10	-
248	994754.31	3566793.47	Метод спутниковых геодезических измерений (определений)	0.10	-
249	994793.82	3566863.64	Метод спутниковых геодезических измерений (определений)	0.10	-
250	994843.74	3566961.50	Метод спутниковых геодезических измерений (определений)	0.10	-
251	994877.52	3567036.96	Метод спутниковых геодезических измерений (определений)	0.10	-
252	994930.87	3567170.90	Метод спутниковых геодезических измерений (определений)	0.10	-
253	994974.33	3567299.32	Метод спутниковых геодезических измерений (определений)	0.10	-

254	995002.06	3567396.58	Метод спутниковых геодезических измерений (определений)	0.10	-
255	995022.70	3567484.93	Метод спутниковых геодезических измерений (определений)	0.10	-
256	995045.35	3567637.26	Метод спутниковых геодезических измерений (определений)	0.10	-
257	995062.39	3567796.67	Метод спутниковых геодезических измерений (определений)	0.10	-
258	995071.44	3567900.26	Метод спутниковых геодезических измерений (определений)	0.10	-
259	995100.17	3568349.30	Метод спутниковых геодезических измерений (определений)	0.10	-
260	995103.13	3568436.13	Метод спутниковых геодезических измерений (определений)	0.10	-
261	995128.97	3568859.96	Метод спутниковых геодезических измерений (определений)	0.10	-
262	995159.54	3569382.63	Метод спутниковых геодезических измерений (определений)	0.10	-
263	995211.56	3570155.22	Метод спутниковых геодезических измерений (определений)	0.10	-
264	995236.26	3570551.16	Метод спутниковых геодезических измерений (определений)	0.10	-
265	995280.75	3571267.66	Метод спутниковых геодезических измерений (определений)	0.10	-
266	995307.34	3571683.97	Метод спутниковых геодезических измерений (определений)	0.10	-
267	995322.96	3571905.54	Метод спутниковых геодезических измерений (определений)	0.10	-
268	995374.20	3572350.30	Метод спутниковых геодезических измерений (определений)	0.10	-
269	995480.66	3573275.72	Метод спутниковых геодезических измерений (определений)	0.10	-
270	995517.56	3573578.43	Метод спутниковых геодезических измерений (определений)	0.10	-
271	995543.17	3573807.70	Метод спутниковых геодезических измерений (определений)	0.10	-

272	995591.28	3574256.60	Метод спутниковых геодезических измерений (определений)	0.10	-
273	995609.30	3574416.76	Метод спутниковых геодезических измерений (определений)	0.10	-
274	995622.17	3574510.31	Метод спутниковых геодезических измерений (определений)	0.10	-
275	995653.98	3574794.13	Метод спутниковых геодезических измерений (определений)	0.10	-
276	995694.86	3575136.56	Метод спутниковых геодезических измерений (определений)	0.10	-
277	995758.04	3575682.91	Метод спутниковых геодезических измерений (определений)	0.10	-
278	995793.35	3575969.76	Метод спутниковых геодезических измерений (определений)	0.10	-
279	995837.01	3576380.08	Метод спутниковых геодезических измерений (определений)	0.10	-
280	995838.65	3576517.07	Метод спутниковых геодезических измерений (определений)	0.10	-
281	995834.63	3576579.68	Метод спутниковых геодезических измерений (определений)	0.10	-
282	995807.38	3576745.24	Метод спутниковых геодезических измерений (определений)	0.10	-
283	995792.99	3576813.86	Метод спутниковых геодезических измерений (определений)	0.10	-
284	995756.42	3576939.15	Метод спутниковых геодезических измерений (определений)	0.10	-
285	995731.41	3577003.24	Метод спутниковых геодезических измерений (определений)	0.10	-
286	995687.16	3577123.06	Метод спутниковых геодезических измерений (определений)	0.10	-
287	995644.47	3577218.97	Метод спутниковых геодезических измерений (определений)	0.10	-
288	995620.17	3577266.21	Метод спутниковых геодезических измерений (определений)	0.10	-
289	995559.81	3577368.53	Метод спутниковых геодезических измерений (определений)	0.10	-

290	995505.69	3577447.47	Метод спутниковых геодезических измерений (определений)	0.10	-
291	995467.28	3577496.67	Метод спутниковых геодезических измерений (определений)	0.10	-
292	995427.99	3577545.10	Метод спутниковых геодезических измерений (определений)	0.10	-
293	995373.98	3577605.15	Метод спутниковых геодезических измерений (определений)	0.10	-
294	995330.47	3577649.31	Метод спутниковых геодезических измерений (определений)	0.10	-
295	995288.50	3577689.22	Метод спутниковых геодезических измерений (определений)	0.10	-
296	995192.28	3577766.05	Метод спутниковых геодезических измерений (определений)	0.10	-
297	995121.64	3577815.59	Метод спутниковых геодезических измерений (определений)	0.10	-
298	995033.15	3577868.20	Метод спутниковых геодезических измерений (определений)	0.10	-
299	994969.11	3577901.19	Метод спутниковых геодезических измерений (определений)	0.10	-
300	994560.03	3578111.27	Метод спутниковых геодезических измерений (определений)	0.10	-
301	994491.71	3577977.93	Метод спутниковых геодезических измерений (определений)	0.10	-
302	994900.73	3577767.68	Метод спутниковых геодезических измерений (определений)	0.10	-
303	994957.04	3577738.94	Метод спутниковых геодезических измерений (определений)	0.10	-
304	995035.91	3577692.50	Метод спутниковых геодезических измерений (определений)	0.10	-
305	995099.26	3577648.38	Метод спутниковых геодезических измерений (определений)	0.10	-
306	995185.29	3577580.37	Метод спутниковых геодезических измерений (определений)	0.10	-
307	995223.88	3577543.78	Метод спутниковых геодезических измерений (определений)	0.10	-

308	995262.71	3577504.56	Метод спутниковых геодезических измерений (определений)	0.10	-
309	995311.52	3577450.57	Метод спутниковых геодезических измерений (определений)	0.10	-
310	995349.48	3577403.80	Метод спутниковых геодезических измерений (определений)	0.10	-
311	995382.30	3577362.17	Метод спутниковых геодезических измерений (определений)	0.10	-
312	995430.76	3577292.07	Метод спутниковых геодезических измерений (определений)	0.10	-
313	995487.11	3577196.96	Метод спутниковых геодезических измерений (определений)	0.10	-
314	995507.64	3577157.51	Метод спутниковых геодезических измерений (определений)	0.10	-
315	995546.45	3577071.10	Метод спутниковых геодезических измерений (определений)	0.10	-
316	995591.42	3576949.31	Метод спутниковых геодезических измерений (определений)	0.10	-
317	995612.58	3576896.59	Метод спутниковых геодезических измерений (определений)	0.10	-
318	995646.24	3576782.82	Метод спутниковых геодезических измерений (определений)	0.10	-
319	995659.47	3576720.27	Метод спутниковых геодезических измерений (определений)	0.10	-
320	995685.01	3576568.99	Метод спутниковых геодезических измерений (определений)	0.10	-
321	995688.65	3576518.05	Метод спутниковых геодезических измерений (определений)	0.10	-
322	995687.85	3576395.94	Метод спутниковых геодезических измерений (определений)	0.10	-
323	995644.47	3575988.08	Метод спутниковых геодезических измерений (определений)	0.10	-
324	995609.10	3575700.69	Метод спутниковых геодезических измерений (определений)	0.10	-
325	995545.92	3575154.34	Метод спутниковых геодезических измерений (определений)	0.10	-

326	995504.97	3574811.36	Метод спутниковых геодезических измерений (определений)	0.10	-
327	995473.57	3574530.75	Метод спутниковых геодезических измерений (определений)	0.10	-
328	995460.45	3574435.37	Метод спутниковых геодезических измерений (определений)	0.10	-
329	995442.18	3574272.98	Метод спутниковых геодезических измерений (определений)	0.10	-
330	995394.10	3573824.35	Метод спутниковых геодезических измерений (определений)	0.10	-
331	995368.66	3573596.58	Метод спутниковых геодезических измерений (определений)	0.10	-
332	995331.70	3573293.37	Метод спутниковых геодезических измерений (определений)	0.10	-
333	995225.19	3572367.47	Метод спутниковых геодезических измерений (определений)	0.10	-
334	995173.56	3571919.40	Метод спутниковых геодезических измерений (определений)	0.10	-
335	995157.68	3571694.02	Метод спутниковых геодезических измерений (определений)	0.10	-
336	995131.05	3571277.20	Метод спутниковых геодезических измерений (определений)	0.10	-
337	995087.34	3570589.49	Метод спутниковых геодезических измерений (определений)	0.10	-
338	995086.55	3570560.50	Метод спутниковых геодезических измерений (определений)	0.10	-
339	995061.90	3570165.30	Метод спутниковых геодезических измерений (определений)	0.10	-
340	995009.83	3569392.05	Метод спутниковых геодезических измерений (определений)	0.10	-
341	994979.25	3568869.09	Метод спутниковых геодезических измерений (определений)	0.10	-
342	994953.40	3568445.11	Метод спутниковых геодезических измерений (определений)	0.10	-
343	994948.33	3568359.24	Метод спутниковых геодезических измерений (определений)	0.10	-

344	994950.48	3568358.87	Метод спутниковых геодезических измерений (определений)	0.10	-
345	994922.00	3567913.27	Метод спутниковых геодезических измерений (определений)	0.10	-
346	994913.23	3567812.51	Метод спутниковых геодезических измерений (определений)	0.10	-
347	994896.91	3567658.83	Метод спутниковых геодезических измерений (определений)	0.10	-
348	994876.56	3567518.76	Метод спутниковых геодезических измерений (определений)	0.10	-
349	994857.74	3567437.46	Метод спутниковых геодезических измерений (определений)	0.10	-
350	994832.17	3567347.18	Метод спутниковых геодезических измерений (определений)	0.10	-
351	994791.47	3567226.29	Метод спутниковых геодезических измерений (определений)	0.10	-
352	994740.45	3567097.90	Метод спутниковых геодезических измерений (определений)	0.10	-
353	994710.05	3567029.52	Метод спутниковых геодезических измерений (определений)	0.10	-
354	994662.94	3566936.92	Метод спутниковых геодезических измерений (определений)	0.10	-
355	994627.35	3566873.35	Метод спутниковых геодезических измерений (определений)	0.10	-
356	994582.63	3566802.27	Метод спутниковых геодезических измерений (определений)	0.10	-
357	994405.68	3566541.39	Метод спутниковых геодезических измерений (определений)	0.10	-
358	994189.65	3566225.09	Метод спутниковых геодезических измерений (определений)	0.10	-
359	994068.83	3566047.83	Метод спутниковых геодезических измерений (определений)	0.10	-
360	994002.14	3565951.77	Метод спутниковых геодезических измерений (определений)	0.10	-
361	993970.27	3565902.37	Метод спутниковых геодезических измерений (определений)	0.10	-


362	993869.78	3565768.38	Метод спутниковых геодезических измерений (определений)	0.10	-
363	993827.38	3565715.58	Метод спутниковых геодезических измерений (определений)	0.10	-
364	993743.55	3565623.77	Метод спутниковых геодезических измерений (определений)	0.10	-
365	993608.97	3565489.95	Метод спутниковых геодезических измерений (определений)	0.10	-
366	993545.19	3565431.36	Метод спутниковых геодезических измерений (определений)	0.10	-
367	993508.95	3565399.57	Метод спутниковых геодезических измерений (определений)	0.10	-
368	993420.44	3565333.39	Метод спутниковых геодезических измерений (определений)	0.10	-
369	993286.84	3565233.97	Метод спутниковых геодезических измерений (определений)	0.10	-
370	992898.93	3564958.93	Метод спутниковых геодезических измерений (определений)	0.10	-
371	992465.12	3564639.52	Метод спутниковых геодезических измерений (определений)	0.10	-
372	992274.82	3564503.35	Метод спутниковых геодезических измерений (определений)	0.10	-
373	992251.92	3564486.95	Метод спутниковых геодезических измерений (определений)	0.10	-
374	992210.69	3564457.44	Метод спутниковых геодезических измерений (определений)	0.10	-
375	992045.01	3564334.58	Метод спутниковых геодезических измерений (определений)	0.10	-
376	991931.49	3564242.48	Метод спутниковых геодезических измерений (определений)	0.10	-
377	991748.54	3564089.76	Метод спутниковых геодезических измерений (определений)	0.10	-
378	991742.35	3564084.58	Метод спутниковых геодезических измерений (определений)	0.10	-
379	991483.87	3563868.78	Метод спутниковых геодезических измерений (определений)	0.10	-

380	991459.05	3563848.07	Метод спутниковых геодезических измерений (определений)	0.10	-
381	991132.90	3563575.78	Метод спутниковых геодезических измерений (определений)	0.10	-
382	990976.29	3563441.44	Метод спутниковых геодезических измерений (определений)	0.10	-
383	990883.26	3563365.09	Метод спутниковых геодезических измерений (определений)	0.10	-
384	990743.42	3563248.29	Метод спутниковых геодезических измерений (определений)	0.10	-
385	990698.46	3563211.45	Метод спутниковых геодезических измерений (определений)	0.10	-
386	990698.46	3563211.46	Метод спутниковых геодезических измерений (определений)	0.10	-
387	990608.59	3563137.77	Метод спутниковых геодезических измерений (определений)	0.10	-
388	990711.93	3563028.53	Метод спутниковых геодезических измерений (определений)	0.10	-
389	990793.45	3563095.37	Метод спутниковых геодезических измерений (определений)	0.10	-
390	990838.49	3563132.27	Метод спутниковых геодезических измерений (определений)	0.10	-
391	990978.92	3563249.55	Метод спутниковых геодезических измерений (определений)	0.10	-
392	991071.45	3563325.49	Метод спутниковых геодезических измерений (определений)	0.10	-
393	991229.80	3563461.28	Метод спутниковых геодезических измерений (определений)	0.10	-
394	991555.17	3563732.91	Метод спутниковых геодезических измерений (определений)	0.10	-
395	991838.48	3563969.43	Метод спутниковых геодезических измерений (определений)	0.10	-
396	992026.81	3564126.66	Метод спутниковых геодезических измерений (определений)	0.10	-
397	992136.98	3564216.04	Метод спутниковых геодезических измерений (определений)	0.10	-

Раздел 4

План границ объекта

Придорожные полосы автомобильной дороги общего пользования регионального значения «Северный обход г. Сургуля, идентификационный номер 71-100 ОП РЗ 71-100К-11»




- Используемые условные знаки и обозначения:
- граница кадастрового квартала
 - граница ЗОУИТ
 - существующая часть границы земельного участка, выделенная в ЕГРН сведениях о которой достаточны для определения ее местоположения;
 - обозначение кадастрового номера земельного участка
 - номер кадастрового квартала

Масштаб 1:15 000

Раздел 4

План границ объекта
Придорожные полосы автомобильной дороги общего пользования регионального значения
«Северный обход г. Сургуля, идентификационный номер 71-100 ОП РЗ 71-100К-11»




- Используемые условные знаки и обозначения:
- граница кадастрового квартала
 - граница ЗОУИТ
 - существующая часть границ земельного участка, выходящая в ЕГРН сведения о которой достижимы для определения ее местоположения;
 - обозначение кадастрового номера земельного участка
 - номер кадастрового квартала

Масштаб 1:15 000

Раздел 4

План границ объекта

Придорожные полосы автомобильной дороги общего пользования регионального значения «Северный обход г. Сургута, идентификационный номер 71-100 ОП РЗ 71-100К-11»



- Использованы условные знаки и обозначения:
- граница кадастрового квартала
 - граница ЗОУИП
 - существующая часть границ земельного участка, расположенная в ЗОУИП
 - участок для определения границ земельного участка, расположенный с местоположением
 - обозначение кадастрового номера земельного участка
 - номер кадастрового квартала

Масштаб 1:15 000

Раздел 4

План границ объекта
Придорожные полосы автомобильной дороги общего пользования регионального значения
«Северный обход г. Сургуля, идентификационный номер 71-100 ОП РЗ 71-100К-11»

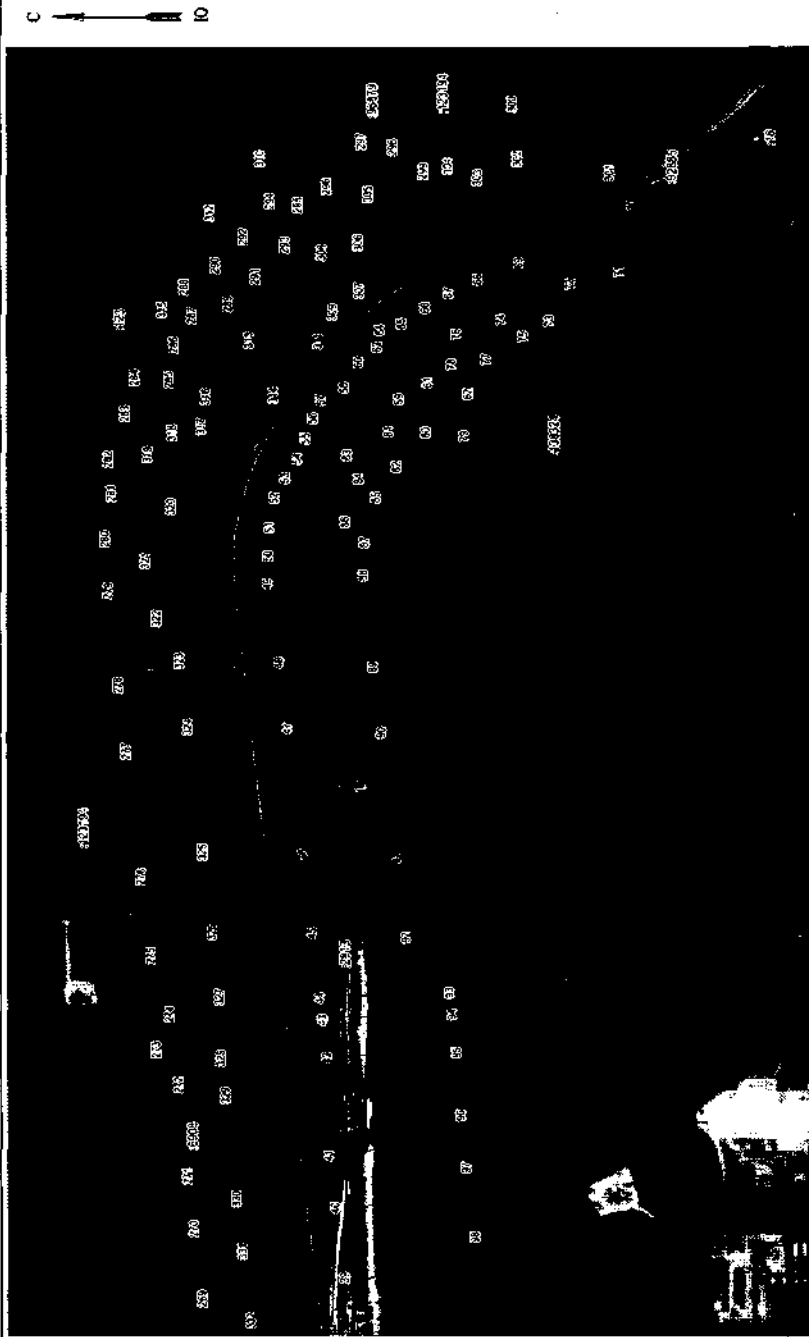


- Исполнение условные знаки и обозначения:
- граница кадастрового квартала
 - граница ЗОУИТ
 - существующая часть границ земельного участка, заложенная в ЕГРН сведения о которой достояны для определения ее местоположения;
 - обозначение кадастрового номера земельного участка
 - номер кадастрового квартала

Масштаб 1:15 000

Раздел 4

План границ объекта
Придорожные полосы автомобильной дороги общего пользования регионального значения
«Северный обход г. Сургута, идентификационный номер 71-100 ОП РЗ 71-100К-11»



- Исключены условные знаки и обозначения:
- граница кадастрового квартала
 - граница ЗОУИТ
 - существующая часть границ земельного участка, выходящая в ЕГРН, сведения о которой достаточны для определения ее местоположения;
 - обозначение кадастрового номера земельного участка
 - номер кадастрового квартала

Масштаб 1:15 000

Текстовое описание местоположения границ объекта		
Прохождение границы		Описание прохождения границы
от точки	до точки	
1	2	3
1	1	-

Приложение 3 к приказу
Департамента по управлению государственным имуществом
Ханты-Мансийского автономного округа – Югры

от 12 ноября 2021 № 24 - нп
Департамента недропользования и природных ресурсов
Ханты-Мансийского автономного округа – Югры

от 12 ноября 2021 № 43 - нп

ГРАФИЧЕСКОЕ ОПИСАНИЕ МЕСТОПОЛОЖЕНИЯ ГРАНИЦ
ЗОНЫ С ОСОБЫМИ УСЛОВИЯМИ ИСПОЛЬЗОВАНИЯ ТЕРРИТОРИИ

Придорожные полосы автомобильной дороги общего пользования межмуниципального значения
«Подъезд к г.Когалым, идентификационный номер 71-100 ОП МЗ 71-100Н-2602»
(наименование объекта, местоположение границ которого описано (далее - объект))

Раздел 1		
Сведения об объекте		
№ п/п	Характеристики объекта	Описание характеристик
1	2	3
1	Местоположение объекта	628634, Ханты-Мансийский автономный округ - Югра, район Сургутский
2	Площадь объекта ± величина погрешности определения площади ($P \pm \Delta P$), м ²	4518286 +/- 744 м ²
3	Иные характеристики объекта	-

Раздел 2					
Сведения о местоположении границ объекта					
1. Система координат МСК86_Зона_3					
2. Сведения о характерных точках границ объекта					
Обозначение характерных точек границ	Координаты, м		Метод определения координат характерной точки	Средняя квадратическая погрешность положения характерной точки (M _t), м	Описание обозначения точки на местности (при наличии)
	X	Y			
1	1092551.69	3606574.03	Метод спутниковых геодезических измерений (определений)	0.10	-
2	1092619.62	3606629.51	Метод спутниковых геодезических измерений (определений)	0.10	-
3	1092771.89	3606774.24	Метод спутниковых геодезических измерений (определений)	0.10	-
4	1092859.19	3606865.41	Метод спутниковых	0.10	-

			геодезических измерений (определений)		
5	1092952.71	3606978.94	Метод спутниковых геодезических измерений (определений)	0.10	-
6	1092981.04	3607017.57	Метод спутниковых геодезических измерений (определений)	0.10	-
7	1093075.93	3607162.76	Метод спутниковых геодезических измерений (определений)	0.10	-
8	1093189.21	3607345.67	Метод спутниковых геодезических измерений (определений)	0.10	-
9	1093324.20	3607567.67	Метод спутниковых геодезических измерений (определений)	0.10	-
10	1093499.63	3607856.09	Метод спутниковых геодезических измерений (определений)	0.10	-
11	1093707.51	3608198.52	Метод спутниковых геодезических измерений (определений)	0.10	-
12	1093905.78	3608525.25	Метод спутниковых геодезических измерений (определений)	0.10	-
13	1094069.24	3608789.10	Метод спутниковых геодезических измерений (определений)	0.10	-
14	1094193.73	3608996.14	Метод спутниковых геодезических измерений (определений)	0.10	-
15	1094316.83	3609196.84	Метод спутниковых геодезических измерений (определений)	0.10	-
16	1094377.34	3609298.69	Метод спутниковых геодезических измерений (определений)	0.10	-
17	1094462.08	3609436.77	Метод спутниковых геодезических измерений (определений)	0.10	-
18	1094524.23	3609539.27	Метод спутниковых геодезических измерений (определений)	0.10	-
19	1094649.60	3609743.47	Метод спутниковых геодезических измерений (определений)	0.10	-
20	1094773.47	3609946.12	Метод спутниковых геодезических измерений (определений)	0.10	-
21	1094912.74	3610177.75	Метод спутниковых геодезических измерений (определений)	0.10	-

22	1095025.36	3610359.31	Метод спутниковых геодезических измерений (определений)	0.10	-
23	1095116.18	3610497.40	Метод спутниковых геодезических измерений (определений)	0.10	-
24	1095181.60	3610587.50	Метод спутниковых геодезических измерений (определений)	0.10	-
25	1095233.70	3610650.83	Метод спутниковых геодезических измерений (определений)	0.10	-
26	1095332.80	3610753.93	Метод спутниковых геодезических измерений (определений)	0.10	-
27	1095450.89	3610870.30	Метод спутниковых геодезических измерений (определений)	0.10	-
28	1095588.44	3610992.62	Метод спутниковых геодезических измерений (определений)	0.10	-
29	1095683.27	3611072.13	Метод спутниковых геодезических измерений (определений)	0.10	-
30	1095775.41	3611139.25	Метод спутниковых геодезических измерений (определений)	0.10	-
31	1095889.22	3611216.96	Метод спутниковых геодезических измерений (определений)	0.10	-
32	1095971.83	3611267.98	Метод спутниковых геодезических измерений (определений)	0.10	-
33	1096159.89	3611383.41	Метод спутниковых геодезических измерений (определений)	0.10	-
34	1096243.03	3611434.98	Метод спутниковых геодезических измерений (определений)	0.10	-
35	1096393.52	3611527.24	Метод спутниковых геодезических измерений (определений)	0.10	-
36	1096543.96	3611619.47	Метод спутниковых геодезических измерений (определений)	0.10	-
37	1096726.92	3611731.65	Метод спутниковых геодезических измерений (определений)	0.10	-
38	1096916.36	3611847.78	Метод спутниковых геодезических измерений (определений)	0.10	-
39	1097210.60	3612028.16	Метод спутниковых геодезических измерений (определений)	0.10	-

40	1097583.76	3612256.69	Метод спутниковых геодезических измерений (определений)	0.10	-
41	1097976.15	3612497.07	Метод спутниковых геодезических измерений (определений)	0.10	-
42	1098407.42	3612761.80	Метод спутниковых геодезических измерений (определений)	0.10	-
43	1098836.63	3613025.43	Метод спутниковых геодезических измерений (определений)	0.10	-
44	1099309.07	3613314.94	Метод спутниковых геодезических измерений (определений)	0.10	-
45	1100025.51	3613753.78	Метод спутниковых геодезических измерений (определений)	0.10	-
46	1100446.95	3614011.99	Метод спутниковых геодезических измерений (определений)	0.10	-
47	1100819.88	3614240.61	Метод спутниковых геодезических измерений (определений)	0.10	-
48	1101148.33	3614441.88	Метод спутниковых геодезических измерений (определений)	0.10	-
49	1101496.02	3614655.98	Метод спутниковых геодезических измерений (определений)	0.10	-
50	1101663.04	3614758.26	Метод спутниковых геодезических измерений (определений)	0.10	-
51	1101805.01	3614845.14	Метод спутниковых геодезических измерений (определений)	0.10	-
52	1101872.35	3614887.17	Метод спутниковых геодезических измерений (определений)	0.10	-
53	1101924.23	3614920.87	Метод спутниковых геодезических измерений (определений)	0.10	-
54	1101987.43	3614966.96	Метод спутниковых геодезических измерений (определений)	0.10	-
55	1102179.08	3615126.94	Метод спутниковых геодезических измерений (определений)	0.10	-
56	1102234.45	3615174.38	Метод спутниковых геодезических измерений (определений)	0.10	-
57	1102279.95	3615219.99	Метод спутниковых геодезических измерений (определений)	0.10	-

58	1102411.50	3615363.09	Метод спутниковых геодезических измерений (определений)	0.10	-
59	1102434.20	3615387.54	Метод спутниковых геодезических измерений (определений)	0.10	-
60	1102600.78	3615602.30	Метод спутниковых геодезических измерений (определений)	0.10	-
61	1102812.46	3615876.25	Метод спутниковых геодезических измерений (определений)	0.10	-
62	1103016.66	3616140.14	Метод спутниковых геодезических измерений (определений)	0.10	-
63	1103118.70	3616270.06	Метод спутниковых геодезических измерений (определений)	0.10	-
64	1103165.32	3616329.32	Метод спутниковых геодезических измерений (определений)	0.10	-
65	1103202.59	3616379.78	Метод спутниковых геодезических измерений (определений)	0.10	-
66	1103230.03	3616415.96	Метод спутниковых геодезических измерений (определений)	0.10	-
67	1103259.60	3616455.52	Метод спутниковых геодезических измерений (определений)	0.10	-
68	1103363.01	3616585.10	Метод спутниковых геодезических измерений (определений)	0.10	-
69	1103457.56	3616703.76	Метод спутниковых геодезических измерений (определений)	0.10	-
70	1103567.22	3616832.63	Метод спутниковых геодезических измерений (определений)	0.10	-
71	1103713.16	3616995.39	Метод спутниковых геодезических измерений (определений)	0.10	-
72	1103795.11	3617084.85	Метод спутниковых геодезических измерений (определений)	0.10	-
73	1103914.95	3617213.33	Метод спутниковых геодезических измерений (определений)	0.10	-
74	1103998.33	3617293.99	Метод спутниковых геодезических измерений (определений)	0.10	-
75	1104101.70	3617390.66	Метод спутниковых геодезических измерений (определений)	0.10	-

76	1104149.58	3617431.32	Метод спутниковых геодезических измерений (определений)	0.10	-
77	1104206.07	3617474.46	Метод спутниковых геодезических измерений (определений)	0.10	-
78	1104283.36	3617526.33	Метод спутниковых геодезических измерений (определений)	0.10	-
79	1104365.37	3617574.84	Метод спутниковых геодезических измерений (определений)	0.10	-
80	1104587.87	3617706.10	Метод спутниковых геодезических измерений (определений)	0.10	-
81	1104856.43	3617863.70	Метод спутниковых геодезических измерений (определений)	0.10	-
82	1105023.08	3617960.58	Метод спутниковых геодезических измерений (определений)	0.10	-
83	1105188.89	3618056.41	Метод спутниковых геодезических измерений (определений)	0.10	-
84	1105305.24	3618121.28	Метод спутниковых геодезических измерений (определений)	0.10	-
85	1105428.96	3618193.66	Метод спутниковых геодезических измерений (определений)	0.10	-
86	1105513.97	3618243.48	Метод спутниковых геодезических измерений (определений)	0.10	-
87	1105717.60	3618365.52	Метод спутниковых геодезических измерений (определений)	0.10	-
88	1105907.34	3618475.52	Метод спутниковых геодезических измерений (определений)	0.10	-
89	1106153.42	3618619.51	Метод спутниковых геодезических измерений (определений)	0.10	-
90	1106420.27	3618774.47	Метод спутниковых геодезических измерений (определений)	0.10	-
91	1106621.04	3618890.66	Метод спутниковых геодезических измерений (определений)	0.10	-
92	1106741.17	3618961.56	Метод спутниковых геодезических измерений (определений)	0.10	-
93	1106891.44	3619047.40	Метод спутниковых геодезических измерений (определений)	0.10	-

94	1107003.49	3619110.34	Метод спутниковых геодезических измерений (определений)	0.10	-
95	1107123.62	3619182.11	Метод спутниковых геодезических измерений (определений)	0.10	-
96	1107155.94	3619200.43	Метод спутниковых геодезических измерений (определений)	0.10	-
97	1107188.18	3619201.45	Метод спутниковых геодезических измерений (определений)	0.10	-
98	1107208.21	3619194.10	Метод спутниковых геодезических измерений (определений)	0.10	-
99	1107225.42	3619191.05	Метод спутниковых геодезических измерений (определений)	0.10	-
100	1107250.42	3619197.75	Метод спутниковых геодезических измерений (определений)	0.10	-
101	1107225.42	3619241.05	Метод спутниковых геодезических измерений (определений)	0.10	-
102	1107196.31	3619251.72	Метод спутниковых геодезических измерений (определений)	0.10	-
103	1107192.91	3619251.62	Метод спутниковых геодезических измерений (определений)	0.10	-
104	1107142.02	3619250.02	Метод спутниковых геодезических измерений (определений)	0.10	-
105	1107098.46	3619225.32	Метод спутниковых геодезических измерений (определений)	0.10	-
106	1106979.00	3619153.93	Метод спутниковых геодезических измерений (определений)	0.10	-
107	1106866.80	3619090.91	Метод спутниковых геодезических измерений (определений)	0.10	-
108	1106715.88	3619004.70	Метод спутниковых геодезических измерений (определений)	0.10	-
109	1106612.42	3618942.46	Метод спутниковых геодезических измерений (определений)	0.10	-
110	1106597.06	3618934.55	Метод спутниковых геодезических измерений (определений)	0.10	-
111	1106395.19	3618817.73	Метод спутниковых геодезических измерений (определений)	0.10	-

112	1106128.24	3618662.71	Метод спутниковых геодезических измерений (определений)	0.10	-
113	1105882.26	3618518.78	Метод спутниковых геодезических измерений (определений)	0.10	-
114	1105692.47	3618408.75	Метод спутниковых геодезических измерений (определений)	0.10	-
115	1105608.52	3618359.83	Метод спутниковых геодезических измерений (определений)	0.10	-
116	1105488.68	3618286.61	Метод спутниковых геодезических измерений (определений)	0.10	-
117	1105404.94	3618237.51	Метод спутниковых геодезических измерений (определений)	0.10	-
118	1105296.99	3618178.39	Метод спутниковых геодезических измерений (определений)	0.10	-
119	1105280.90	3618164.95	Метод спутниковых геодезических измерений (определений)	0.10	-
120	1105167.79	3618101.90	Метод спутниковых геодезических измерений (определений)	0.10	-
121	1105164.19	3618099.89	Метод спутниковых геодезических измерений (определений)	0.10	-
122	1104998.00	3618003.84	Метод спутниковых геодезических измерений (определений)	0.10	-
123	1104831.21	3617906.87	Метод спутниковых геодезических измерений (определений)	0.10	-
124	1104562.51	3617749.19	Метод спутниковых геодезических измерений (определений)	0.10	-
125	1104339.94	3617617.89	Метод спутниковых геодезических измерений (определений)	0.10	-
126	1104257.20	3617568.95	Метод спутниковых геодезических измерений (определений)	0.10	-
127	1104198.37	3617531.50	Метод спутниковых геодезических измерений (определений)	0.10	-
128	1104189.22	3617524.51	Метод спутниковых геодезических измерений (определений)	0.10	-
129	1104175.72	3617514.20	Метод спутниковых геодезических измерений (определений)	0.10	-

130	1104118.20	3617470.27	Метод спутниковых геодезических измерений (определений)	0.10	-
131	1104068.42	3617428.00	Метод спутниковых геодезических измерений (определений)	0.10	-
132	1103963.87	3617330.22	Метод спутниковых геодезических измерений (определений)	0.10	-
133	1103879.26	3617248.37	Метод спутниковых геодезических измерений (определений)	0.10	-
134	1103758.39	3617118.79	Метод спутниковых геодезических измерений (определений)	0.10	-
135	1103676.11	3617028.97	Метод спутниковых геодезических измерений (определений)	0.10	-
136	1103529.56	3616865.53	Метод спутниковых геодезических измерений (определений)	0.10	-
137	1103418.96	3616735.55	Метод спутниковых геодезических измерений (определений)	0.10	-
138	1103323.93	3616616.29	Метод спутниковых геодезических измерений (определений)	0.10	-
139	1103220.02	3616486.09	Метод спутниковых геодезических измерений (определений)	0.10	-
140	1103196.00	3616453.95	Метод спутниковых геодезических измерений (определений)	0.10	-
141	1103194.20	3616451.54	Метод спутниковых геодезических измерений (определений)	0.10	-
142	1103192.01	3616448.59	Метод спутниковых геодезических измерений (определений)	0.10	-
143	1103190.20	3616446.18	Метод спутниковых геодезических измерений (определений)	0.10	-
144	1103162.65	3616409.87	Метод спутниковых геодезических измерений (определений)	0.10	-
145	1103134.95	3616372.84	Метод спутниковых геодезических измерений (определений)	0.10	-
146	1103125.25	3616359.23	Метод спутниковых геодезических измерений (определений)	0.10	-
147	1103117.53	3616348.89	Метод спутниковых геодезических измерений (определений)	0.10	-

148	1103107.34	3616335.25	Метод спутниковых геодезических измерений (определений)	0.10	-
149	1103079.66	3616301.30	Метод спутниковых геодезических измерений (определений)	0.10	-
150	1102977.23	3616170.88	Метод спутниковых геодезических измерений (определений)	0.10	-
151	1102772.91	3615906.84	Метод спутниковых геодезических измерений (определений)	0.10	-
152	1102561.25	3615632.92	Метод спутниковых геодезических измерений (определений)	0.10	-
153	1102397.56	3615421.56	Метод спутниковых геодезических измерений (определений)	0.10	-
154	1102374.77	3615397.02	Метод спутниковых геодезических измерений (определений)	0.10	-
155	1102244.47	3615255.22	Метод спутниковых геодезических измерений (определений)	0.10	-
156	1102201.91	3615212.35	Метод спутниковых геодезических измерений (определений)	0.10	-
157	1102147.03	3615165.32	Метод спутниковых геодезических измерений (определений)	0.10	-
158	1101957.35	3615006.90	Метод спутниковых геодезических измерений (определений)	0.10	-
159	1101927.77	3614984.62	Метод спутниковых геодезических измерений (определений)	0.10	-
160	1101896.99	3614962.80	Метод спутниковых геодезических измерений (определений)	0.10	-
161	1101845.57	3614929.39	Метод спутниковых геодезических измерений (определений)	0.10	-
162	1101793.82	3614896.56	Метод спутниковых геодезических измерений (определений)	0.10	-
163	1101779.29	3614888.02	Метод спутниковых геодезических измерений (определений)	0.10	-
164	1101636.93	3614800.90	Метод спутниковых геодезических измерений (определений)	0.10	-
165	1101469.86	3614698.59	Метод спутниковых геодезических измерений (определений)	0.10	-

166	1101122.21	3614484.51	Метод спутниковых геодезических измерений (определений)	0.10	-
167	1100793.75	3614283.24	Метод спутниковых геодезических измерений (определений)	0.10	-
168	1100420.83	3614054.62	Метод спутниковых геодезических измерений (определений)	0.10	-
169	1099999.39	3613796.42	Метод спутниковых геодезических измерений (определений)	0.10	-
170	1099282.95	3613357.57	Метод спутниковых геодезических измерений (определений)	0.10	-
171	1098810.48	3613068.05	Метод спутниковых геодезических измерений (определений)	0.10	-
172	1098381.26	3612804.41	Метод спутниковых геодезических измерений (определений)	0.10	-
173	1097950.03	3612539.71	Метод спутниковых геодезических измерений (определений)	0.10	-
174	1097557.65	3612299.33	Метод спутниковых геодезических измерений (определений)	0.10	-
175	1097184.48	3612070.79	Метод спутниковых геодезических измерений (определений)	0.10	-
176	1096890.23	3611890.41	Метод спутниковых геодезических измерений (определений)	0.10	-
177	1096700.79	3611774.28	Метод спутниковых геодезических измерений (определений)	0.10	-
178	1096517.83	3611662.10	Метод спутниковых геодезических измерений (определений)	0.10	-
179	1096367.39	3611569.87	Метод спутниковых геодезических измерений (определений)	0.10	-
180	1096216.79	3611477.54	Метод спутниковых геодезических измерений (определений)	0.10	-
181	1096133.73	3611426.02	Метод спутниковых геодезических измерений (определений)	0.10	-
182	1095945.62	3611310.56	Метод спутниковых геодезических измерений (определений)	0.10	-
183	1095862.27	3611259.08	Метод спутниковых геодезических измерений (определений)	0.10	-

184	1095789.31	3611210.76	Метод спутниковых геодезических измерений (определений)	0.10	-
185	1095746.12	3611179.77	Метод спутниковых геодезических измерений (определений)	0.10	-
186	1095652.91	3611111.88	Метод спутниковых геодезических измерений (определений)	0.10	-
187	1095594.37	3611065.02	Метод спутниковых геодезических измерений (определений)	0.10	-
188	1095555.21	3611029.98	Метод спутниковых геодезических измерений (определений)	0.10	-
189	1095416.71	3610906.82	Метод спутниковых геодезических измерений (определений)	0.10	-
190	1095354.04	3610845.08	Метод спутниковых геодезических измерений (определений)	0.10	-
191	1095321.85	3610813.34	Метод спутниковых геодезических измерений (определений)	0.10	-
192	1095297.22	3610789.07	Метод спутниковых геодезических измерений (определений)	0.10	-
193	1095196.79	3610684.59	Метод спутниковых геодезических измерений (определений)	0.10	-
194	1095161.37	3610643.88	Метод спутниковых геодезических измерений (определений)	0.10	-
195	1095141.36	3610617.18	Метод спутниковых геодезических измерений (определений)	0.10	-
196	1095075.04	3610525.84	Метод спутниковых геодезических измерений (определений)	0.10	-
197	1094983.22	3610386.23	Метод спутниковых геодезических измерений (определений)	0.10	-
198	1094870.07	3610203.81	Метод спутниковых геодезических измерений (определений)	0.10	-
199	1094730.81	3609972.20	Метод спутниковых геодезических измерений (определений)	0.10	-
200	1094606.99	3609769.63	Метод спутниковых геодезических измерений (определений)	0.10	-
201	1094481.55	3609565.31	Метод спутниковых геодезических измерений (определений)	0.10	-

202	1094419.47	3609462.92	Метод спутниковых геодезических измерений (определений)	0.10	-
203	1094334.54	3609324.54	Метод спутниковых геодезических измерений (определений)	0.10	-
204	1094274.14	3609222.88	Метод спутниковых геодезических измерений (определений)	0.10	-
205	1094201.01	3609102.98	Метод спутниковых геодезических измерений (определений)	0.10	-
206	1094151.04	3609022.17	Метод спутниковых геодезических измерений (определений)	0.10	-
207	1094026.74	3608815.43	Метод спутниковых геодезических измерений (определений)	0.10	-
208	1093863.08	3608551.26	Метод спутниковых геодезических измерений (определений)	0.10	-
209	1093767.18	3608391.11	Метод спутниковых геодезических измерений (определений)	0.10	-
210	1093664.84	3608224.58	Метод спутниковых геодезических измерений (определений)	0.10	-
211	1093456.91	3607882.07	Метод спутниковых геодезических измерений (определений)	0.10	-
212	1093281.48	3607593.65	Метод спутниковых геодезических измерений (определений)	0.10	-
213	1093146.70	3607371.99	Метод спутниковых геодезических измерений (определений)	0.10	-
214	1093034.06	3607190.10	Метод спутниковых геодезических измерений (определений)	0.10	-
215	1092940.67	3607047.07	Метод спутниковых геодезических измерений (определений)	0.10	-
216	1092914.10	3607010.71	Метод спутниковых геодезических измерений (определений)	0.10	-
217	1092822.21	3606899.06	Метод спутниковых геодезических измерений (определений)	0.10	-
218	1092795.95	3606870.20	Метод спутниковых геодезических измерений (определений)	0.10	-
219	1092737.43	3606810.47	Метод спутниковых геодезических измерений (определений)	0.10	-

220	1092587.23	3606667.60	Метод спутниковых геодезических измерений (определений)	0.10	-
221	1092560.32	3606644.72	Метод спутниковых геодезических измерений (определений)	0.10	-
222	1092523.42	3606615.27	Метод спутниковых геодезических измерений (определений)	0.10	-
223	1092452.60	3606566.73	Метод спутниковых геодезических измерений (определений)	0.10	-
224	1092394.91	3606531.65	Метод спутниковых геодезических измерений (определений)	0.10	-
225	1092336.08	3606497.47	Метод спутниковых геодезических измерений (определений)	0.10	-
226	1092292.65	3606473.34	Метод спутниковых геодезических измерений (определений)	0.10	-
227	1092105.35	3606372.42	Метод спутниковых геодезических измерений (определений)	0.10	-
228	1092085.41	3606361.51	Метод спутниковых геодезических измерений (определений)	0.10	-
229	1091879.86	3606253.76	Метод спутниковых геодезических измерений (определений)	0.10	-
230	1091679.44	3606147.75	Метод спутниковых геодезических измерений (определений)	0.10	-
231	1091471.08	3606036.01	Метод спутниковых геодезических измерений (определений)	0.10	-
232	1091260.97	3605924.61	Метод спутниковых геодезических измерений (определений)	0.10	-
233	1091035.03	3605805.29	Метод спутниковых геодезических измерений (определений)	0.10	-
234	1090986.43	3605782.94	Метод спутниковых геодезических измерений (определений)	0.10	-
235	1090943.11	3605764.59	Метод спутниковых геодезических измерений (определений)	0.10	-
236	1090896.10	3605746.97	Метод спутниковых геодезических измерений (определений)	0.10	-
237	1090670.60	3605682.79	Метод спутниковых геодезических измерений (определений)	0.10	-

238	1090446.24	3605617.97	Метод спутниковых геодезических измерений (определений)	0.10	-
239	1090200.96	3605545.42	Метод спутниковых геодезических измерений (определений)	0.10	-
240	1090029.36	3605494.89	Метод спутниковых геодезических измерений (определений)	0.10	-
241	1089794.86	3605426.80	Метод спутниковых геодезических измерений (определений)	0.10	-
242	1089506.56	3605342.01	Метод спутниковых геодезических измерений (определений)	0.10	-
243	1089367.18	3605302.21	Метод спутниковых геодезических измерений (определений)	0.10	-
244	1089155.64	3605240.54	Метод спутниковых геодезических измерений (определений)	0.10	-
245	1088933.60	3605174.34	Метод спутниковых геодезических измерений (определений)	0.10	-
246	1088750.30	3605122.40	Метод спутниковых геодезических измерений (определений)	0.10	-
247	1088510.62	3605051.98	Метод спутниковых геодезических измерений (определений)	0.10	-
248	1088409.71	3605021.97	Метод спутниковых геодезических измерений (определений)	0.10	-
249	1088256.62	3604968.80	Метод спутниковых геодезических измерений (определений)	0.10	-
250	1088208.84	3604950.68	Метод спутниковых геодезических измерений (определений)	0.10	-
251	1088171.93	3604932.87	Метод спутниковых геодезических измерений (определений)	0.10	-
252	1088118.57	3604908.74	Метод спутниковых геодезических измерений (определений)	0.10	-
253	1088080.41	3604888.40	Метод спутниковых геодезических измерений (определений)	0.10	-
254	1088011.41	3604850.01	Метод спутниковых геодезических измерений (определений)	0.10	-
255	1087943.59	3604809.86	Метод спутниковых геодезических измерений (определений)	0.10	-

256	1087811.55	3604724.89	Метод спутниковых геодезических измерений (определений)	0.10	-
257	1087787.86	3604707.69	Метод спутниковых геодезических измерений (определений)	0.10	-
258	1087761.90	3604688.10	Метод спутниковых геодезических измерений (определений)	0.10	-
259	1087697.81	3604636.35	Метод спутниковых геодезических измерений (определений)	0.10	-
260	1087596.10	3604553.54	Метод спутниковых геодезических измерений (определений)	0.10	-
261	1087550.59	3604516.63	Метод спутниковых геодезических измерений (определений)	0.10	-
262	1087506.24	3604480.66	Метод спутниковых геодезических измерений (определений)	0.10	-
263	1087377.59	3604376.34	Метод спутниковых геодезических измерений (определений)	0.10	-
264	1087258.33	3604278.60	Метод спутниковых геодезических измерений (определений)	0.10	-
265	1087184.92	3604221.64	Метод спутниковых геодезических измерений (определений)	0.10	-
266	1087075.33	3604142.16	Метод спутниковых геодезических измерений (определений)	0.10	-
267	1087025.21	3604109.79	Метод спутниковых геодезических измерений (определений)	0.10	-
268	1087003.01	3604097.36	Метод спутниковых геодезических измерений (определений)	0.10	-
269	1086888.93	3604035.39	Метод спутниковых геодезических измерений (определений)	0.10	-
270	1086782.93	3603978.70	Метод спутниковых геодезических измерений (определений)	0.10	-
271	1086744.61	3603962.13	Метод спутниковых геодезических измерений (определений)	0.10	-
272	1086680.03	3603937.47	Метод спутниковых геодезических измерений (определений)	0.10	-
273	1086605.73	3603909.11	Метод спутниковых геодезических измерений (определений)	0.10	-

274	1086466.35	3603858.93	Метод спутниковых геодезических измерений (определений)	0.10	-
275	1086321.71	3603808.50	Метод спутниковых геодезических измерений (определений)	0.10	-
276	1086166.45	3603752.32	Метод спутниковых геодезических измерений (определений)	0.10	-
277	1086012.43	3603699.24	Метод спутниковых геодезических измерений (определений)	0.10	-
278	1085860.50	3603642.50	Метод спутниковых геодезических измерений (определений)	0.10	-
279	1085753.52	3603603.91	Метод спутниковых геодезических измерений (определений)	0.10	-
280	1085582.54	3603543.58	Метод спутниковых геодезических измерений (определений)	0.10	-
281	1085431.38	3603490.27	Метод спутниковых геодезических измерений (определений)	0.10	-
282	1085268.30	3603432.76	Метод спутниковых геодезических измерений (определений)	0.10	-
283	1085117.10	3603379.44	Метод спутниковых геодезических измерений (определений)	0.10	-
284	1085001.70	3603338.74	Метод спутниковых геодезических измерений (определений)	0.10	-
285	1084873.94	3603293.67	Метод спутниковых геодезических измерений (определений)	0.10	-
286	1084694.33	3603229.77	Метод спутниковых геодезических измерений (определений)	0.10	-
287	1084584.75	3603190.67	Метод спутниковых геодезических измерений (определений)	0.10	-
288	1084553.18	3603179.39	Метод спутниковых геодезических измерений (определений)	0.10	-
289	1084497.61	3603158.21	Метод спутниковых геодезических измерений (определений)	0.10	-
290	1084447.68	3603136.69	Метод спутниковых геодезических измерений (определений)	0.10	-
291	1084410.82	3603119.26	Метод спутниковых геодезических измерений (определений)	0.10	-

292	1084373.91	3603099.40	Метод спутниковых геодезических измерений (определений)	0.10	-
293	1084355.01	3603089.23	Метод спутниковых геодезических измерений (определений)	0.10	-
294	1084274.05	3603045.35	Метод спутниковых геодезических измерений (определений)	0.10	-
295	1084184.33	3602995.59	Метод спутниковых геодезических измерений (определений)	0.10	-
296	1084153.97	3602977.85	Метод спутниковых геодезических измерений (определений)	0.10	-
297	1084105.91	3602946.07	Метод спутниковых геодезических измерений (определений)	0.10	-
298	1084057.69	3602911.20	Метод спутниковых геодезических измерений (определений)	0.10	-
299	1084002.38	3602869.41	Метод спутниковых геодезических измерений (определений)	0.10	-
300	1083965.17	3602840.20	Метод спутниковых геодезических измерений (определений)	0.10	-
301	1083929.13	3602809.55	Метод спутниковых геодезических измерений (определений)	0.10	-
302	1083886.60	3602770.30	Метод спутниковых геодезических измерений (определений)	0.10	-
303	1083747.58	3602640.20	Метод спутниковых геодезических измерений (определений)	0.10	-
304	1083664.64	3602562.51	Метод спутниковых геодезических измерений (определений)	0.10	-
305	1083613.92	3602514.98	Метод спутниковых геодезических измерений (определений)	0.10	-
306	1083613.56	3602514.65	Метод спутниковых геодезических измерений (определений)	0.10	-
307	1083534.98	3602440.99	Метод спутниковых геодезических измерений (определений)	0.10	-
308	1083508.23	3602416.28	Метод спутниковых геодезических измерений (определений)	0.10	-
309	1083420.00	3602332.11	Метод спутниковых геодезических измерений (определений)	0.10	-

310	1083416.36	3602328.67	Метод спутниковых геодезических измерений (определений)	0.10	-
311	1083402.27	3602313.20	Метод спутниковых геодезических измерений (определений)	0.10	-
312	1083384.34	3602297.88	Метод спутниковых геодезических измерений (определений)	0.10	-
313	1083314.57	3602232.46	Метод спутниковых геодезических измерений (определений)	0.10	-
314	1083118.32	3602048.84	Метод спутниковых геодезических измерений (определений)	0.10	-
315	1083019.17	3601956.09	Метод спутниковых геодезических измерений (определений)	0.10	-
316	1082862.69	3601809.68	Метод спутниковых геодезических измерений (определений)	0.10	-
317	1082835.10	3601784.09	Метод спутниковых геодезических измерений (определений)	0.10	-
318	1082833.34	3601777.73	Метод спутниковых геодезических измерений (определений)	0.10	-
319	1082829.21	3601768.69	Метод спутниковых геодезических измерений (определений)	0.10	-
320	1082811.64	3601757.93	Метод спутниковых геодезических измерений (определений)	0.10	-
321	1082800.86	3601752.38	Метод спутниковых геодезических измерений (определений)	0.10	-
322	1082744.26	3601699.91	Метод спутниковых геодезических измерений (определений)	0.10	-
323	1082649.53	3601610.48	Метод спутниковых геодезических измерений (определений)	0.10	-
324	1082519.89	3601489.78	Метод спутниковых геодезических измерений (определений)	0.10	-
325	1082381.10	3601359.31	Метод спутниковых геодезических измерений (определений)	0.10	-
326	1082246.68	3601234.24	Метод спутниковых геодезических измерений (определений)	0.10	-
327	1082225.30	3601212.07	Метод спутниковых геодезических измерений (определений)	0.10	-

328	1082194.74	3601181.01	Метод спутниковых геодезических измерений (определений)	0.10	-
329	1082165.67	3601157.37	Метод спутниковых геодезических измерений (определений)	0.10	-
330	1082086.90	3601083.60	Метод спутниковых геодезических измерений (определений)	0.10	-
331	1082052.83	3601051.50	Метод спутниковых геодезических измерений (определений)	0.10	-
332	1082043.83	3601042.84	Метод спутниковых геодезических измерений (определений)	0.10	-
333	1082018.91	3601018.86	Метод спутниковых геодезических измерений (определений)	0.10	-
334	1081904.03	3600911.17	Метод спутниковых геодезических измерений (определений)	0.10	-
335	1081893.59	3600900.87	Метод спутниковых геодезических измерений (определений)	0.10	-
336	1081872.44	3600880.01	Метод спутниковых геодезических измерений (определений)	0.10	-
337	1081854.22	3600862.04	Метод спутниковых геодезических измерений (определений)	0.10	-
338	1081799.81	3600806.48	Метод спутниковых геодезических измерений (определений)	0.10	-
339	1081754.61	3600756.66	Метод спутниковых геодезических измерений (определений)	0.10	-
340	1081724.80	3600719.55	Метод спутниковых геодезических измерений (определений)	0.10	-
341	1081678.16	3600657.98	Метод спутниковых геодезических измерений (определений)	0.10	-
342	1081610.29	3600564.15	Метод спутниковых геодезических измерений (определений)	0.10	-
343	1081563.91	3600493.60	Метод спутниковых геодезических измерений (определений)	0.10	-
344	1081538.23	3600448.61	Метод спутниковых геодезических измерений (определений)	0.10	-
345	1081514.81	3600404.29	Метод спутниковых геодезических измерений (определений)	0.10	-

346	1081472.97	3600316.96	Метод спутниковых геодезических измерений (определений)	0.10	-
347	1081443.21	3600243.81	Метод спутниковых геодезических измерений (определений)	0.10	-
348	1081409.55	3600160.16	Метод спутниковых геодезических измерений (определений)	0.10	-
349	1081395.60	3600116.65	Метод спутниковых геодезических измерений (определений)	0.10	-
350	1081360.40	3599996.72	Метод спутниковых геодезических измерений (определений)	0.10	-
351	1081336.03	3599910.74	Метод спутниковых геодезических измерений (определений)	0.10	-
352	1081322.71	3599857.86	Метод спутниковых геодезических измерений (определений)	0.10	-
353	1081308.89	3599788.13	Метод спутниковых геодезических измерений (определений)	0.10	-
354	1081297.86	3599717.89	Метод спутниковых геодезических измерений (определений)	0.10	-
355	1081291.56	3599665.39	Метод спутниковых геодезических измерений (определений)	0.10	-
356	1081286.29	3599610.24	Метод спутниковых геодезических измерений (определений)	0.10	-
357	1081282.45	3599565.44	Метод спутниковых геодезических измерений (определений)	0.10	-
358	1081278.04	3599511.38	Метод спутниковых геодезических измерений (определений)	0.10	-
359	1081272.38	3599341.73	Метод спутниковых геодезических измерений (определений)	0.10	-
360	1081265.72	3599169.64	Метод спутниковых геодезических измерений (определений)	0.10	-
361	1081265.13	3599154.41	Метод спутниковых геодезических измерений (определений)	0.10	-
362	1081263.62	3599115.01	Метод спутниковых геодезических измерений (определений)	0.10	-
363	1081262.53	3599087.23	Метод спутниковых геодезических измерений (определений)	0.10	-

364	1081254.00	3598867.25	Метод спутниковых геодезических измерений (определений)	0.10	-
365	1081245.28	3598666.00	Метод спутниковых геодезических измерений (определений)	0.10	-
366	1081238.37	3598449.08	Метод спутниковых геодезических измерений (определений)	0.10	-
367	1081223.13	3598024.85	Метод спутниковых геодезических измерений (определений)	0.10	-
368	1081217.22	3597891.48	Метод спутниковых геодезических измерений (определений)	0.10	-
369	1081211.29	3597705.04	Метод спутниковых геодезических измерений (определений)	0.10	-
370	1081204.06	3597536.32	Метод спутниковых геодезических измерений (определений)	0.10	-
371	1081195.35	3597276.61	Метод спутниковых геодезических измерений (определений)	0.10	-
372	1081192.68	3597181.44	Метод спутниковых геодезических измерений (определений)	0.10	-
373	1081189.25	3597109.30	Метод спутниковых геодезических измерений (определений)	0.10	-
374	1081183.31	3597006.62	Метод спутниковых геодезических измерений (определений)	0.10	-
375	1081175.17	3596788.16	Метод спутниковых геодезических измерений (определений)	0.10	-
376	1081168.99	3596575.19	Метод спутниковых геодезических измерений (определений)	0.10	-
377	1081160.44	3596380.72	Метод спутниковых геодезических измерений (определений)	0.10	-
378	1081155.18	3596211.79	Метод спутниковых геодезических измерений (определений)	0.10	-
379	1081148.13	3596066.23	Метод спутниковых геодезических измерений (определений)	0.10	-
380	1081138.08	3595757.97	Метод спутниковых геодезических измерений (определений)	0.10	-
381	1081124.50	3595415.87	Метод спутниковых геодезических измерений (определений)	0.10	-

382	1081115.78	3595155.26	Метод спутниковых геодезических измерений (определений)	0.10	-
383	1081111.27	3595033.60	Метод спутниковых геодезических измерений (определений)	0.10	-
384	1081101.04	3594918.02	Метод спутниковых геодезических измерений (определений)	0.10	-
385	1081091.69	3594833.11	Метод спутниковых геодезических измерений (определений)	0.10	-
386	1081079.78	3594752.39	Метод спутниковых геодезических измерений (определений)	0.10	-
387	1081072.31	3594714.66	Метод спутниковых геодезических измерений (определений)	0.10	-
388	1081063.38	3594675.01	Метод спутниковых геодезических измерений (определений)	0.10	-
389	1081053.61	3594634.93	Метод спутниковых геодезических измерений (определений)	0.10	-
390	1081033.69	3594559.86	Метод спутниковых геодезических измерений (определений)	0.10	-
391	1081017.15	3594501.81	Метод спутниковых геодезических измерений (определений)	0.10	-
392	1080994.59	3594434.52	Метод спутниковых геодезических измерений (определений)	0.10	-
393	1080968.99	3594368.18	Метод спутниковых геодезических измерений (определений)	0.10	-
394	1080944.55	3594306.12	Метод спутниковых геодезических измерений (определений)	0.10	-
395	1080882.30	3594150.45	Метод спутниковых геодезических измерений (определений)	0.10	-
396	1080808.35	3593964.56	Метод спутниковых геодезических измерений (определений)	0.10	-
397	1080767.88	3593861.31	Метод спутниковых геодезических измерений (определений)	0.10	-
398	1080743.42	3593793.12	Метод спутниковых геодезических измерений (определений)	0.10	-
399	1080715.32	3593705.68	Метод спутниковых геодезических измерений (определений)	0.10	-

400	1080681.32	3593589.50	Метод спутниковых геодезических измерений (определений)	0.10	-
401	1080668.69	3593540.32	Метод спутниковых геодезических измерений (определений)	0.10	-
402	1080658.44	3593487.97	Метод спутниковых геодезических измерений (определений)	0.10	-
403	1080650.43	3593440.12	Метод спутниковых геодезических измерений (определений)	0.10	-
404	1080643.15	3593390.90	Метод спутниковых геодезических измерений (определений)	0.10	-
405	1080637.63	3593332.78	Метод спутниковых геодезических измерений (определений)	0.10	-
406	1080633.54	3593274.91	Метод спутниковых геодезических измерений (определений)	0.10	-
407	1080632.43	3593133.97	Метод спутниковых геодезических измерений (определений)	0.10	-
408	1080634.45	3593080.07	Метод спутниковых геодезических измерений (определений)	0.10	-
409	1080635.95	3593004.56	Метод спутниковых геодезических измерений (определений)	0.10	-
410	1080638.26	3592924.59	Метод спутниковых геодезических измерений (определений)	0.10	-
411	1080642.21	3592852.99	Метод спутниковых геодезических измерений (определений)	0.10	-
412	1080651.39	3592765.57	Метод спутниковых геодезических измерений (определений)	0.10	-
413	1080659.89	3592707.55	Метод спутниковых геодезических измерений (определений)	0.10	-
414	1080665.06	3592678.71	Метод спутниковых геодезических измерений (определений)	0.10	-
415	1080678.76	3592617.23	Метод спутниковых геодезических измерений (определений)	0.10	-
416	1080689.22	3592578.26	Метод спутниковых геодезических измерений (определений)	0.10	-
417	1080712.80	3592496.45	Метод спутниковых геодезических измерений (определений)	0.10	-

418	1080731.64	3592433.97	Метод спутниковых геодезических измерений (определений)	0.10	-
419	1080743.75	3592396.53	Метод спутниковых геодезических измерений (определений)	0.10	-
420	1080754.93	3592367.11	Метод спутниковых геодезических измерений (определений)	0.10	-
421	1080876.49	3592059.20	Метод спутниковых геодезических измерений (определений)	0.10	-
422	1080949.87	3591876.76	Метод спутниковых геодезических измерений (определений)	0.10	-
423	1081073.84	3591575.32	Метод спутниковых геодезических измерений (определений)	0.10	-
424	1081082.70	3591551.99	Метод спутниковых геодезических измерений (определений)	0.10	-
425	1081150.24	3591379.46	Метод спутниковых геодезических измерений (определений)	0.10	-
426	1081217.80	3591210.33	Метод спутниковых геодезических измерений (определений)	0.10	-
427	1081307.17	3590989.42	Метод спутниковых геодезических измерений (определений)	0.10	-
428	1081315.31	3590969.32	Метод спутниковых геодезических измерений (определений)	0.10	-
429	1081323.21	3590949.81	Метод спутниковых геодезических измерений (определений)	0.10	-
430	1081324.68	3590946.16	Метод спутниковых геодезических измерений (определений)	0.10	-
431	1081325.87	3590943.24	Метод спутниковых геодезических измерений (определений)	0.10	-
432	1081346.64	3590891.88	Метод спутниковых геодезических измерений (определений)	0.10	-
433	1081431.60	3590682.11	Метод спутниковых геодезических измерений (определений)	0.10	-
434	1081509.00	3590492.04	Метод спутниковых геодезических измерений (определений)	0.10	-
435	1081575.89	3590326.78	Метод спутниковых геодезических измерений (определений)	0.10	-

436	1081669.28	3590095.09	Метод спутниковых геодезических измерений (определений)	0.10	-
437	1081722.45	3589963.19	Метод спутниковых геодезических измерений (определений)	0.10	-
438	1081811.87	3589741.40	Метод спутниковых геодезических измерений (определений)	0.10	-
439	1081867.65	3589604.88	Метод спутниковых геодезических измерений (определений)	0.10	-
440	1081870.15	3589598.74	Метод спутниковых геодезических измерений (определений)	0.10	-
441	1081888.90	3589552.84	Метод спутниковых геодезических измерений (определений)	0.10	-
442	1081939.59	3589429.36	Метод спутниковых геодезических измерений (определений)	0.10	-
443	1081945.00	3589411.85	Метод спутниковых геодезических измерений (определений)	0.10	-
444	1081966.36	3589319.38	Метод спутниковых геодезических измерений (определений)	0.10	-
445	1081964.31	3589312.60	Метод спутниковых геодезических измерений (определений)	0.10	-
446	1081965.05	3589277.49	Метод спутниковых геодезических измерений (определений)	0.10	-
447	1081969.90	3589277.13	Метод спутниковых геодезических измерений (определений)	0.10	-
448	1081963.48	3589188.51	Метод спутниковых геодезических измерений (определений)	0.10	-
449	1081963.85	3589182.59	Метод спутниковых геодезических измерений (определений)	0.10	-
450	1081946.81	3589123.55	Метод спутниковых геодезических измерений (определений)	0.10	-
451	1081927.40	3589067.98	Метод спутниковых геодезических измерений (определений)	0.10	-
452	1081894.61	3588978.25	Метод спутниковых геодезических измерений (определений)	0.10	-
453	1081870.70	3588911.55	Метод спутниковых геодезических измерений (определений)	0.10	-

454	1081811.98	3588743.32	Метод спутниковых геодезических измерений (определений)	0.10	-
455	1081744.65	3588549.05	Метод спутниковых геодезических измерений (определений)	0.10	-
456	1081685.21	3588376.41	Метод спутниковых геодезических измерений (определений)	0.10	-
457	1081679.82	3588350.89	Метод спутниковых геодезических измерений (определений)	0.10	-
458	1081682.89	3588336.43	Метод спутниковых геодезических измерений (определений)	0.10	-
459	1081709.57	3588323.14	Метод спутниковых геодезических измерений (определений)	0.10	-
460	1081726.85	3588313.88	Метод спутниковых геодезических измерений (определений)	0.10	-
461	1081732.89	3588336.43	Метод спутниковых геодезических измерений (определений)	0.10	-
462	1081733.49	3588363.05	Метод спутниковых геодезических измерений (определений)	0.10	-
463	1081791.91	3588532.72	Метод спутниковых геодезических измерений (определений)	0.10	-
464	1081859.21	3588726.89	Метод спутниковых геодезических измерений (определений)	0.10	-
465	1081917.84	3588894.87	Метод спутниковых геодезических измерений (определений)	0.10	-
466	1081941.63	3588961.23	Метод спутниковых геодезических измерений (определений)	0.10	-
467	1081974.36	3589050.82	Метод спутниковых геодезических измерений (определений)	0.10	-
468	1082011.89	3589168.73	Метод спутниковых геодезических измерений (определений)	0.10	-
469	1082013.75	3589185.71	Метод спутниковых геодезических измерений (определений)	0.10	-
470	1082019.77	3589273.52	Метод спутниковых геодезических измерений (определений)	0.10	-
471	1082015.08	3589330.63	Метод спутниковых геодезических измерений (определений)	0.10	-

472	1081993.72	3589423.10	Метод спутниковых геодезических измерений (определений)	0.10	-
473	1081987.36	3589444.12	Метод спутниковых геодезических измерений (определений)	0.10	-
474	1081935.17	3589571.79	Метод спутниковых геодезических измерений (определений)	0.10	-
475	1081916.45	3589617.62	Метод спутниковых геодезических измерений (определений)	0.10	-
476	1081858.20	3589760.20	Метод спутниковых геодезических измерений (определений)	0.10	-
477	1081768.82	3589981.89	Метод спутниковых геодезических измерений (определений)	0.10	-
478	1081715.65	3590113.78	Метод спутниковых геодезических измерений (определений)	0.10	-
479	1081622.26	3590345.47	Метод спутниковых геодезических измерений (определений)	0.10	-
480	1081555.35	3590510.80	Метод спутниковых геодезических измерений (определений)	0.10	-
481	1081477.93	3590700.92	Метод спутниковых геодезических измерений (определений)	0.10	-
482	1081392.99	3590910.64	Метод спутниковых геодезических измерений (определений)	0.10	-
483	1081353.52	3591008.18	Метод спутниковых геодезических измерений (определений)	0.10	-
484	1081264.19	3591228.98	Метод спутниковых геодезических измерений (определений)	0.10	-
485	1081196.74	3591397.85	Метод спутниковых геодезических измерений (определений)	0.10	-
486	1081120.58	3591593.07	Метод спутниковых геодезических измерений (определений)	0.10	-
487	1080996.19	3591895.60	Метод спутниковых геодезических измерений (определений)	0.10	-
488	1080922.94	3592077.71	Метод спутниковых геодезических измерений (определений)	0.10	-
489	1080801.55	3592385.17	Метод спутниковых геодезических измерений (определений)	0.10	-

490	1080779.37	3592448.88	Метод спутниковых геодезических измерений (определений)	0.10	-
491	1080760.76	3592510.59	Метод спутниковых геодезических измерений (определений)	0.10	-
492	1080737.39	3592591.67	Метод спутниковых геодезических измерений (определений)	0.10	-
493	1080714.09	3592688.56	Метод спутниковых геодезических измерений (определений)	0.10	-
494	1080701.01	3592771.81	Метод спутниковых геодезических измерений (определений)	0.10	-
495	1080688.22	3592926.69	Метод спутниковых геодезических измерений (определений)	0.10	-
496	1080684.44	3593081.06	Метод спутниковых геодезических измерений (определений)	0.10	-
497	1080682.44	3593134.71	Метод спутниковых геодезических измерений (определений)	0.10	-
498	1080683.53	3593272.95	Метод спутниковых геодезических измерений (определений)	0.10	-
499	1080692.80	3593384.87	Метод спутниковых геодезических измерений (определений)	0.10	-
500	1080707.64	3593479.04	Метод спутниковых геодезических измерений (определений)	0.10	-
501	1080729.54	3593576.26	Метод спутниковых геодезических измерений (определений)	0.10	-
502	1080763.12	3593691.01	Метод спутниковых геодезических измерений (определений)	0.10	-
503	1080814.70	3593843.74	Метод спутниковых геодезических измерений (определений)	0.10	-
504	1080854.86	3593946.20	Метод спутниковых геодезических измерений (определений)	0.10	-
505	1080928.74	3594131.93	Метод спутниковых геодезических измерений (определений)	0.10	-
506	1080990.98	3594287.56	Метод спутниковых геодезических измерений (определений)	0.10	-
507	1081015.51	3594349.86	Метод спутниковых геодезических измерений (определений)	0.10	-

508	1081064.56	3594485.92	Метод спутниковых геодезических измерений (определений)	0.10	-
509	1081081.78	3594546.16	Метод спутниковых геодезических измерений (определений)	0.10	-
510	1081111.96	3594663.17	Метод спутниковых геодезических измерений (определений)	0.10	-
511	1081128.83	3594742.68	Метод спутниковых геодезических измерений (определений)	0.10	-
512	1081141.15	3594825.81	Метод спутниковых геодезических измерений (определений)	0.10	-
513	1081161.08	3595029.19	Метод спутниковых геодезических измерений (определений)	0.10	-
514	1081165.75	3595153.41	Метод спутниковых геодезических измерений (определений)	0.10	-
515	1081174.47	3595414.04	Метод спутниковых геодезических измерений (определений)	0.10	-
516	1081188.04	3595755.99	Метод спутниковых геодезических измерений (определений)	0.10	-
517	1081198.09	3596064.21	Метод спутниковых геодезических измерений (определений)	0.10	-
518	1081205.12	3596209.37	Метод спутниковых геодезических измерений (определений)	0.10	-
519	1081210.41	3596378.84	Метод спутниковых геодезических измерений (определений)	0.10	-
520	1081218.94	3596572.99	Метод спутниковых геодезических измерений (определений)	0.10	-
521	1081225.14	3596786.50	Метод спутниковых геодезических измерений (определений)	0.10	-
522	1081233.26	3597004.25	Метод спутниковых геодезических измерений (определений)	0.10	-
523	1081242.62	3597179.07	Метод спутниковых геодезических измерений (определений)	0.10	-
524	1081245.33	3597275.07	Метод спутниковых геодезических измерений (определений)	0.10	-
525	1081254.02	3597534.41	Метод спутниковых геодезических измерений (определений)	0.10	-

526	1081261.24	3597702.90	Метод спутниковых геодезических измерений (определений)	0.10	-
527	1081267.18	3597889.58	Метод спутниковых геодезических измерений (определений)	0.10	-
528	1081273.08	3598022.64	Метод спутниковых геодезических измерений (определений)	0.10	-
529	1081288.34	3598447.28	Метод спутниковых геодезических измерений (определений)	0.10	-
530	1081295.25	3598664.12	Метод спутниковых геодезических измерений (определений)	0.10	-
531	1081303.95	3598865.09	Метод спутниковых геодезических измерений (определений)	0.10	-
532	1081312.49	3599085.28	Метод спутниковых геодезических измерений (определений)	0.10	-
533	1081315.68	3599167.70	Метод спутниковых геодезических измерений (определений)	0.10	-
534	1081322.34	3599339.80	Метод спутниковых геодезических измерений (определений)	0.10	-
535	1081327.97	3599508.51	Метод спутниковых геодезических измерений (определений)	0.10	-
536	1081336.09	3599605.73	Метод спутниковых геодезических измерений (определений)	0.10	-
537	1081347.40	3599711.03	Метод спутниковых геодезических измерений (определений)	0.10	-
538	1081358.13	3599779.39	Метод спутниковых геодезических измерений (определений)	0.10	-
539	1081371.51	3599846.89	Метод спутниковых геодезических измерений (определений)	0.10	-
540	1081384.34	3599897.81	Метод спутниковых геодезических измерений (определений)	0.10	-
541	1081408.44	3599982.86	Метод спутниковых геодезических измерений (определений)	0.10	-
542	1081443.40	3600101.97	Метод спутниковых геодезических измерений (определений)	0.10	-
543	1081489.56	3600225.06	Метод спутниковых геодезических измерений (определений)	0.10	-

544	1081518.71	3600296.72	Метод спутниковых геодезических измерений (определений)	0.10	-
545	1081559.48	3600381.80	Метод спутниковых геодезических измерений (определений)	0.10	-
546	1081582.06	3600424.53	Метод спутниковых геодезических измерений (определений)	0.10	-
547	1081651.46	3600535.75	Метод спутниковых геодезических измерений (определений)	0.10	-
548	1081718.35	3600628.23	Метод спутниковых геодезических измерений (определений)	0.10	-
549	1081792.65	3600724.18	Метод спутниковых геодезических измерений (определений)	0.10	-
550	1081836.20	3600772.18	Метод спутниковых геодезических измерений (определений)	0.10	-
551	1081889.64	3600826.75	Метод спутниковых геодезических измерений (определений)	0.10	-
552	1081938.69	3600875.13	Метод спутниковых геодезических измерений (определений)	0.10	-
553	1082053.11	3600982.38	Метод спутниковых геодезических измерений (определений)	0.10	-
554	1082121.13	3601047.16	Метод спутниковых геодезических измерений (определений)	0.10	-
555	1082198.57	3601119.68	Метод спутниковых геодезических измерений (определений)	0.10	-
556	1082281.73	3601198.56	Метод спутниковых геодезических измерений (определений)	0.10	-
557	1082415.16	3601322.70	Метод спутниковых геодезических измерений (определений)	0.10	-
558	1082554.05	3601453.27	Метод спутниковых геодезических измерений (определений)	0.10	-
559	1082683.60	3601573.89	Метод спутниковых геодезических измерений (определений)	0.10	-
560	1082778.42	3601663.40	Метод спутниковых геодезических измерений (определений)	0.10	-
561	1082829.83	3601711.06	Метод спутниковых геодезических измерений (определений)	0.10	-

562	1082855.32	3601726.05	Метод спутниковых геодезических измерений (определений)	0.10	-
563	1082896.69	3601773.02	Метод спутниковых геодезических измерений (определений)	0.10	-
564	1083053.33	3601919.58	Метод спутниковых геодезических измерений (определений)	0.10	-
565	1083152.48	3602012.33	Метод спутниковых геодезических измерений (определений)	0.10	-
566	1083348.73	3602195.95	Метод спутниковых геодезических измерений (определений)	0.10	-
567	1083417.70	3602260.62	Метод спутниковых геодезических измерений (определений)	0.10	-
568	1083452.06	3602293.62	Метод спутниковых геодезических измерений (определений)	0.10	-
569	1083568.91	3602404.26	Метод спутниковых геодезических измерений (определений)	0.10	-
570	1083647.55	3602477.98	Метод спутниковых геодезических измерений (определений)	0.10	-
571	1083781.75	3602603.70	Метод спутниковых геодезических измерений (определений)	0.10	-
572	1083920.64	3602733.67	Метод спутниковых геодезических измерений (определений)	0.10	-
573	1083962.29	3602772.12	Метод спутниковых геодезических измерений (определений)	0.10	-
574	1084032.89	3602829.80	Метод спутниковых геодезических измерений (определений)	0.10	-
575	1084134.36	3602904.94	Метод спутниковых геодезических измерений (определений)	0.10	-
576	1084209.07	3602952.14	Метод спутниковых геодезических измерений (определений)	0.10	-
577	1084298.09	3603001.51	Метод спутниковых геодезических измерений (определений)	0.10	-
578	1084378.77	3603045.24	Метод спутниковых геодезических измерений (определений)	0.10	-
579	1084433.37	3603074.61	Метод спутниковых геодезических измерений (определений)	0.10	-

580	1084516.42	3603111.87	Метод спутниковых геодезических измерений (определений)	0.10	-
581	1084601.56	3603143.58	Метод спутниковых геодезических измерений (определений)	0.10	-
582	1084711.11	3603182.67	Метод спутниковых геодезических измерений (определений)	0.10	-
583	1084890.64	3603246.54	Метод спутниковых геодезических измерений (определений)	0.10	-
584	1085018.33	3603291.59	Метод спутниковых геодезических измерений (определений)	0.10	-
585	1085133.73	3603332.29	Метод спутниковых геодезических измерений (определений)	0.10	-
586	1085284.93	3603385.61	Метод спутниковых геодезических измерений (определений)	0.10	-
587	1085448.01	3603443.12	Метод спутниковых геодезических измерений (определений)	0.10	-
588	1085599.17	3603496.43	Метод спутниковых геодезических измерений (определений)	0.10	-
589	1085770.16	3603556.76	Метод спутниковых геодезических измерений (определений)	0.10	-
590	1085877.47	3603595.47	Метод спутниковых геодезических измерений (определений)	0.10	-
591	1086029.32	3603652.18	Метод спутниковых геодезических измерений (определений)	0.10	-
592	1086338.45	3603761.38	Метод спутниковых геодезических измерений (определений)	0.10	-
593	1086482.81	3603811.72	Метод спутниковых геодезических измерений (определений)	0.10	-
594	1086622.67	3603862.07	Метод спутниковых геодезических измерений (определений)	0.10	-
595	1086762.44	3603915.42	Метод спутниковых геодезических измерений (определений)	0.10	-
596	1086802.77	3603932.81	Метод спутниковых геодезических измерений (определений)	0.10	-
597	1086912.51	3603991.30	Метод спутниковых геодезических измерений (определений)	0.10	-

598	1087026.88	3604053.42	Метод спутниковых геодезических измерений (определений)	0.10	-
599	1087102.46	3604100.16	Метод спутниковых геодезических измерений (определений)	0.10	-
600	1087214.27	3604181.16	Метод спутниковых геодезических измерений (определений)	0.10	-
601	1087288.98	3604239.10	Метод спутниковых геодезических измерений (определений)	0.10	-
602	1087409.18	3604337.59	Метод спутниковых геодезических измерений (определений)	0.10	-
603	1087537.73	3604441.82	Метод спутниковых геодезических измерений (определений)	0.10	-
604	1087627.60	3604514.71	Метод спутниковых геодезических измерений (определений)	0.10	-
605	1087792.67	3604648.68	Метод спутниковых геодезических измерений (определений)	0.10	-
606	1087969.86	3604767.31	Метод спутниковых геодезических измерений (определений)	0.10	-
607	1088104.33	3604844.49	Метод спутниковых геодезических измерений (определений)	0.10	-
608	1088192.53	3604887.31	Метод спутниковых геодезических измерений (определений)	0.10	-
609	1088273.69	3604921.80	Метод спутниковых геодезических измерений (определений)	0.10	-
610	1088425.05	3604974.37	Метод спутниковых геодезических измерений (определений)	0.10	-
611	1088524.79	3605004.03	Метод спутниковых геодезических измерений (определений)	0.10	-
612	1088764.16	3605074.36	Метод спутниковых геодезических измерений (определений)	0.10	-
613	1088947.23	3605126.23	Метод спутниковых геодезических измерений (определений)	0.10	-
614	1089169.78	3605192.58	Метод спутниковых геодезических измерений (определений)	0.10	-
615	1089381.04	3605254.17	Метод спутниковых геодезических измерений (определений)	0.10	-

616	1089520.29	3605293.93	Метод спутниковых геодезических измерений (определений)	0.10	-
617	1089808.89	3605378.81	Метод спутниковых геодезических измерений (определений)	0.10	-
618	1090043.30	3605446.87	Метод спутниковых геодезических измерений (определений)	0.10	-
619	1090215.08	3605497.46	Метод спутниковых геодезических измерений (определений)	0.10	-
620	1090460.27	3605569.98	Метод спутниковых геодезических измерений (определений)	0.10	-
621	1090684.38	3605634.73	Метод спутниковых геодезических измерений (определений)	0.10	-
622	1090909.79	3605698.88	Метод спутниковых геодезических измерений (определений)	0.10	-
623	1091005.93	3605736.90	Метод спутниковых геодезических измерений (определений)	0.10	-
624	1091055.92	3605759.86	Метод спутниковых геодезических измерений (определений)	0.10	-
625	1091284.32	3605880.40	Метод спутниковых геодезических измерений (определений)	0.10	-
626	1091494.50	3605991.83	Метод спутниковых геодезических измерений (определений)	0.10	-
627	1091702.94	3606103.62	Метод спутниковых геодезических измерений (определений)	0.10	-
628	1091903.16	3606209.52	Метод спутниковых геодезических измерений (определений)	0.10	-
629	1092108.62	3606317.23	Метод спутниковых геодезических измерений (определений)	0.10	-
630	1092316.37	3606429.32	Метод спутниковых геодезических измерений (определений)	0.10	-
631	1092360.36	3606453.76	Метод спутниковых геодезических измерений (определений)	0.10	-
632	1092478.58	3606524.01	Метод спутниковых геодезических измерений (определений)	0.10	-
1	1092551.69	3606574.03	Метод спутниковых геодезических измерений (определений)	0.10	-

633	1092545.68	3606661.11	Метод спутниковых геодезических измерений (определений)	0.10	-
634	1092604.28	3606713.00	Метод спутниковых геодезических измерений (определений)	0.10	-
635	1092721.62	3606824.29	Метод спутниковых геодезических измерений (определений)	0.10	-
636	1092791.48	3606894.78	Метод спутниковых геодезических измерений (определений)	0.10	-
637	1092810.98	3606917.96	Метод спутниковых геодезических измерений (определений)	0.10	-
638	1092893.58	3607026.76	Метод спутниковых геодезических измерений (определений)	0.10	-
639	1092947.30	3607101.63	Метод спутниковых геодезических измерений (определений)	0.10	-
640	1093010.53	3607192.41	Метод спутниковых геодезических измерений (определений)	0.10	-
641	1093127.57	3607386.47	Метод спутниковых геодезических измерений (определений)	0.10	-
642	1093260.31	3607602.31	Метод спутниковых геодезических измерений (определений)	0.10	-
643	1093440.16	3607898.95	Метод спутниковых геодезических измерений (определений)	0.10	-
644	1093536.90	3608055.34	Метод спутниковых геодезических измерений (определений)	0.10	-
645	1093645.44	3608236.34	Метод спутниковых геодезических измерений (определений)	0.10	-
646	1093848.40	3608565.91	Метод спутниковых геодезических измерений (определений)	0.10	-
647	1094037.11	3608877.72	Метод спутниковых геодезических измерений (определений)	0.10	-
648	1094153.35	3609072.13	Метод спутниковых геодезических измерений (определений)	0.10	-
649	1094287.90	3609289.54	Метод спутниковых геодезических измерений (определений)	0.10	-
650	1094328.49	3609357.97	Метод спутниковых геодезических измерений (определений)	0.10	-

651	1094414.91	3609498.15	Метод спутниковых геодезических измерений (определений)	0.10	-
652	1094558.14	3609732.39	Метод спутниковых геодезических измерений (определений)	0.10	-
653	1094700.80	3609966.39	Метод спутниковых геодезических измерений (определений)	0.10	-
654	1094860.66	3610227.73	Метод спутниковых геодезических измерений (определений)	0.10	-
655	1094952.94	3610380.98	Метод спутниковых геодезических измерений (определений)	0.10	-
656	1095061.46	3610543.31	Метод спутниковых геодезических измерений (определений)	0.10	-
657	1095119.05	3610626.73	Метод спутниковых геодезических измерений (определений)	0.10	-
658	1095143.74	3610657.27	Метод спутниковых геодезических измерений (определений)	0.10	-
659	1095175.45	3610694.03	Метод спутниковых геодезических измерений (определений)	0.10	-
660	1095257.27	3610782.98	Метод спутниковых геодезических измерений (определений)	0.10	-
661	1095306.81	3610831.79	Метод спутниковых геодезических измерений (определений)	0.10	-
662	1095374.72	3610895.04	Метод спутниковых геодезических измерений (определений)	0.10	-
663	1095524.45	3611031.91	Метод спутниковых геодезических измерений (определений)	0.10	-
664	1095584.41	3611084.22	Метод спутниковых геодезических измерений (определений)	0.10	-
665	1095687.71	3611161.60	Метод спутниковых геодезических измерений (определений)	0.10	-
666	1095806.77	3611246.39	Метод спутниковых геодезических измерений (определений)	0.10	-
667	1095877.03	3611294.14	Метод спутниковых геодезических измерений (определений)	0.10	-
668	1096089.94	3611424.24	Метод спутниковых геодезических измерений (определений)	0.10	-

669	1096222.08	3611504.77	Метод спутниковых геодезических измерений (определений)	0.10	-
670	1096420.62	3611626.61	Метод спутниковых геодезических измерений (определений)	0.10	-
671	1096579.02	3611724.70	Метод спутниковых геодезических измерений (определений)	0.10	-
672	1096688.68	3611791.81	Метод спутниковых геодезических измерений (определений)	0.10	-
673	1096892.94	3611916.20	Метод спутниковых геодезических измерений (определений)	0.10	-
674	1097225.75	3612119.32	Метод спутниковых геодезических измерений (определений)	0.10	-
675	1097560.18	3612324.64	Метод спутниковых геодезических измерений (определений)	0.10	-
676	1097937.79	3612556.65	Метод спутниковых геодезических измерений (определений)	0.10	-
677	1098372.17	3612822.12	Метод спутниковых геодезических измерений (определений)	0.10	-
678	1098800.32	3613083.49	Метод спутниковых геодезических измерений (определений)	0.10	-
679	1099398.06	3613451.13	Метод спутниковых геодезических измерений (определений)	0.10	-
680	1100159.17	3613918.40	Метод спутниковых геодезических измерений (определений)	0.10	-
681	1100537.32	3614150.27	Метод спутниковых геодезических измерений (определений)	0.10	-
682	1100794.53	3614307.90	Метод спутниковых геодезических измерений (определений)	0.10	-
683	1101116.71	3614504.65	Метод спутниковых геодезических измерений (определений)	0.10	-
684	1101557.04	3614774.11	Метод спутниковых геодезических измерений (определений)	0.10	-
685	1101759.13	3614897.26	Метод спутниковых геодезических измерений (определений)	0.10	-
686	1101835.49	3614946.40	Метод спутниковых геодезических измерений (определений)	0.10	-

687	1101880.74	3614977.59	Метод спутниковых геодезических измерений (определений)	0.10	-
688	1101942.95	3615024.80	Метод спутниковых геодезических измерений (определений)	0.10	-
689	1102135.87	3615185.42	Метод спутниковых геодезических измерений (определений)	0.10	-
690	1102188.16	3615230.37	Метод спутниковых геодезических измерений (определений)	0.10	-
691	1102235.34	3615277.43	Метод спутниковых геодезических измерений (определений)	0.10	-
692	1102337.24	3615389.95	Метод спутниковых геодезических измерений (определений)	0.10	-
693	1102384.06	3615447.75	Метод спутниковых геодезических измерений (определений)	0.10	-
694	1102605.15	3615728.72	Метод спутниковых геодезических измерений (определений)	0.10	-
695	1102756.35	3615921.09	Метод спутниковых геодезических измерений (определений)	0.10	-
696	1102959.72	3616184.68	Метод спутниковых геодезических измерений (определений)	0.10	-
697	1103053.57	3616305.70	Метод спутниковых геодезических измерений (определений)	0.10	-
698	1103097.96	3616356.69	Метод спутниковых геодезических измерений (определений)	0.10	-
699	1103101.90	3616362.37	Метод спутниковых геодезических измерений (определений)	0.10	-
700	1103109.31	3616373.03	Метод спутниковых геодезических измерений (определений)	0.10	-
701	1103114.63	3616388.17	Метод спутниковых геодезических измерений (определений)	0.10	-
702	1103138.33	3616414.79	Метод спутниковых геодезических измерений (определений)	0.10	-
703	1103173.77	3616461.15	Метод спутниковых геодезических измерений (определений)	0.10	-
704	1103175.60	3616463.53	Метод спутниковых геодезических измерений (определений)	0.10	-

705	1103177.67	3616466.24	Метод спутниковых геодезических измерений (определений)	0.10	-
706	1103179.49	3616468.64	Метод спутниковых геодезических измерений (определений)	0.10	-
707	1103295.32	3616616.62	Метод спутниковых геодезических измерений (определений)	0.10	-
708	1103365.50	3616703.35	Метод спутниковых геодезических измерений (определений)	0.10	-
709	1103405.64	3616751.02	Метод спутниковых геодезических измерений (определений)	0.10	-
710	1103558.61	3616925.61	Метод спутниковых геодезических измерений (определений)	0.10	-
711	1103648.81	3617029.21	Метод спутниковых геодезических измерений (определений)	0.10	-
712	1103727.82	3617115.36	Метод спутниковых геодезических измерений (определений)	0.10	-
713	1103864.28	3617258.03	Метод спутниковых геодезических измерений (определений)	0.10	-
714	1103962.77	3617356.30	Метод спутниковых геодезических измерений (определений)	0.10	-
715	1104046.75	3617436.57	Метод спутниковых геодезических измерений (определений)	0.10	-
716	1104118.08	3617496.16	Метод спутниковых геодезических измерений (определений)	0.10	-
717	1104155.58	3617526.34	Метод спутниковых геодезических измерений (определений)	0.10	-
718	1104164.15	3617531.70	Метод спутниковых геодезических измерений (определений)	0.10	-
719	1104179.51	3617541.28	Метод спутниковых геодезических измерений (определений)	0.10	-
720	1104193.54	3617550.04	Метод спутниковых геодезических измерений (определений)	0.10	-
721	1104247.18	3617586.53	Метод спутниковых геодезических измерений (определений)	0.10	-
722	1104340.70	3617642.39	Метод спутниковых геодезических измерений (определений)	0.10	-

723	1104477.14	3617723.07	Метод спутниковых геодезических измерений (определений)	0.10	-
724	1104554.45	3617766.45	Метод спутниковых геодезических измерений (определений)	0.10	-
725	1104839.98	3617934.71	Метод спутниковых геодезических измерений (определений)	0.10	-
726	1105039.49	3618053.83	Метод спутниковых геодезических измерений (определений)	0.10	-
727	1105167.33	3618124.71	Метод спутниковых геодезических измерений (определений)	0.10	-
728	1105170.59	3618126.63	Метод спутниковых геодезических измерений (определений)	0.10	-
729	1105454.47	3618293.45	Метод спутниковых геодезических измерений (определений)	0.10	-
730	1105602.92	3618377.78	Метод спутниковых геодезических измерений (определений)	0.10	-
731	1105622.52	3618389.64	Метод спутниковых геодезических измерений (определений)	0.10	-
732	1105871.74	3618534.57	Метод спутниковых геодезических измерений (определений)	0.10	-
733	1106108.90	3618674.43	Метод спутниковых геодезических измерений (определений)	0.10	-
734	1106357.54	3618819.24	Метод спутниковых геодезических измерений (определений)	0.10	-
735	1106727.75	3619034.04	Метод спутниковых геодезических измерений (определений)	0.10	-
736	1106894.42	3619130.90	Метод спутниковых геодезических измерений (определений)	0.10	-
737	1107040.71	3619215.94	Метод спутниковых геодезических измерений (определений)	0.10	-
738	1107124.32	3619266.66	Метод спутниковых геодезических измерений (определений)	0.10	-
739	1107156.24	3619315.66	Метод спутниковых геодезических измерений (определений)	0.10	-
740	1107158.08	3619318.48	Метод спутниковых геодезических измерений (определений)	0.10	-

741	1107164.86	3619348.51	Метод спутниковых геодезических измерений (определений)	0.10	-
742	1107139.86	3619391.81	Метод спутниковых геодезических измерений (определений)	0.10	-
743	1107121.56	3619373.51	Метод спутниковых геодезических измерений (определений)	0.10	-
744	1107116.09	3619359.52	Метод спутниковых геодезических измерений (определений)	0.10	-
745	1107111.29	3619338.26	Метод спутниковых геодезических измерений (определений)	0.10	-
746	1107088.64	3619303.50	Метод спутниковых геодезических измерений (определений)	0.10	-
747	1107015.18	3619258.93	Метод спутниковых геодезических измерений (определений)	0.10	-
748	1106869.29	3619174.13	Метод спутниковых геодезических измерений (определений)	0.10	-
749	1106702.64	3619077.28	Метод спутниковых геодезических измерений (определений)	0.10	-
750	1106332.45	3618862.49	Метод спутниковых геодезических измерений (определений)	0.10	-
751	1106083.74	3618717.64	Метод спутниковых геодезических измерений (определений)	0.10	-
752	1105846.47	3618577.72	Метод спутниковых геодезических измерений (определений)	0.10	-
753	1105597.38	3618432.86	Метод спутниковых геодезических измерений (определений)	0.10	-
754	1105429.77	3618336.92	Метод спутниковых геодезических измерений (определений)	0.10	-
755	1105145.26	3618169.74	Метод спутниковых геодезических измерений (определений)	0.10	-
756	1105015.25	3618097.56	Метод спутниковых геодезических измерений (определений)	0.10	-
757	1104814.47	3617977.71	Метод спутниковых геодезических измерений (определений)	0.10	-
758	1104529.52	3617809.80	Метод спутниковых геодезических измерений (определений)	0.10	-

759	1104452.67	3617766.67	Метод спутниковых геодезических измерений (определений)	0.10	-
760	1104315.25	3617685.43	Метод спутниковых геодезических измерений (определений)	0.10	-
761	1104221.54	3617629.46	Метод спутниковых геодезических измерений (определений)	0.10	-
762	1104166.23	3617591.93	Метод спутниковых геодезических измерений (определений)	0.10	-
763	1104129.07	3617568.73	Метод спутниковых геодезических измерений (определений)	0.10	-
764	1104086.73	3617535.11	Метод спутниковых геодезических измерений (определений)	0.10	-
765	1104014.69	3617474.94	Метод спутниковых геодезических измерений (определений)	0.10	-
766	1103928.22	3617392.44	Метод спутниковых геодезических измерений (определений)	0.10	-
767	1103828.96	3617293.42	Метод спутниковых геодезических измерений (определений)	0.10	-
768	1103691.69	3617149.92	Метод спутниковых геодезических измерений (определений)	0.10	-
769	1103611.96	3617063.01	Метод спутниковых геодезических измерений (определений)	0.10	-
770	1103520.95	3616958.50	Метод спутниковых геодезических измерений (определений)	0.10	-
771	1103368.03	3616783.97	Метод спутниковых геодезических измерений (определений)	0.10	-
772	1103327.25	3616735.56	Метод спутниковых геодезических измерений (определений)	0.10	-
773	1103256.45	3616648.07	Метод спутниковых геодезических измерений (определений)	0.10	-
774	1103140.12	3616499.46	Метод спутниковых геодезических измерений (определений)	0.10	-
775	1103099.74	3616446.64	Метод спутниковых геодезических измерений (определений)	0.10	-
776	1103071.33	3616413.17	Метод спутниковых геодезических измерений (определений)	0.10	-

777	1103015.86	3616338.53	Метод спутниковых геодезических измерений (определений)	0.10	-
778	1102920.21	3616215.32	Метод спутниковых геодезических измерений (определений)	0.10	-
779	1102716.90	3615951.81	Метод спутниковых геодезических измерений (определений)	0.10	-
780	1102565.85	3615759.63	Метод спутниковых геодезических измерений (определений)	0.10	-
781	1102344.98	3615478.95	Метод спутниковых геодезических измерений (определений)	0.10	-
782	1102299.25	3615422.49	Метод спутниковых геодезических измерений (определений)	0.10	-
783	1102199.13	3615311.93	Метод спутниковых геодезических измерений (определений)	0.10	-
784	1102154.16	3615267.08	Метод спутниковых геодезических измерений (определений)	0.10	-
785	1102103.58	3615223.59	Метод спутниковых геодезических измерений (определений)	0.10	-
786	1101911.83	3615063.95	Метод спутниковых геодезических измерений (определений)	0.10	-
787	1101807.77	3614988.02	Метод спутниковых геодезических измерений (определений)	0.10	-
788	1101732.59	3614939.64	Метод спутниковых геодезических измерений (определений)	0.10	-
789	1101531.02	3614816.81	Метод спутниковых геодезических измерений (определений)	0.10	-
790	1101090.63	3614547.31	Метод спутниковых геодезических измерений (определений)	0.10	-
791	1100768.47	3614350.57	Метод спутниковых геодезических измерений (определений)	0.10	-
792	1100511.19	3614192.90	Метод спутниковых геодезических измерений (определений)	0.10	-
793	1100133.03	3613961.03	Метод спутниковых геодезических измерений (определений)	0.10	-
794	1099371.90	3613493.74	Метод спутниковых геодезических измерений (определений)	0.10	-

795	1098774.20	3613126.12	Метод спутниковых геодезических измерений (определений)	0.10	-
796	1098346.12	3612864.80	Метод спутниковых геодезических измерений (определений)	0.10	-
797	1097911.72	3612599.31	Метод спутниковых геодезических измерений (определений)	0.10	-
798	1097534.01	3612367.25	Метод спутниковых геодезических измерений (определений)	0.10	-
799	1097199.65	3612161.96	Метод спутниковых геодезических измерений (определений)	0.10	-
800	1096866.91	3611958.89	Метод спутниковых геодезических измерений (определений)	0.10	-
801	1096662.67	3611834.51	Метод спутниковых геодезических измерений (определений)	0.10	-
802	1096552.92	3611767.35	Метод спутниковых геодезических измерений (определений)	0.10	-
803	1096394.38	3611669.17	Метод спутниковых геодезических измерений (определений)	0.10	-
804	1096195.99	3611547.43	Метод спутниковых геодезических измерений (определений)	0.10	-
805	1096063.92	3611466.94	Метод спутниковых геодезических измерений (определений)	0.10	-
806	1095850.96	3611336.81	Метод спутниковых геодезических измерений (определений)	0.10	-
807	1095778.67	3611287.74	Метод спутниковых геодезических измерений (определений)	0.10	-
808	1095658.71	3611202.33	Метод спутниковых геодезических измерений (определений)	0.10	-
809	1095554.43	3611124.24	Метод спутниковых геодезических измерений (определений)	0.10	-
810	1095491.58	3611069.59	Метод спутниковых геодезических измерений (определений)	0.10	-
811	1095340.99	3610931.94	Метод спутниковых геодезических измерений (определений)	0.10	-
812	1095272.73	3610868.38	Метод спутниковых геодезических измерений (определений)	0.10	-

813	1095222.18	3610818.60	Метод спутниковых геодезических измерений (определений)	0.10	-
814	1095138.65	3610727.88	Метод спутниковых геодезических измерений (определений)	0.10	-
815	1095080.17	3610658.16	Метод спутниковых геодезических измерений (определений)	0.10	-
816	1095020.31	3610571.72	Метод спутниковых геодезических измерений (определений)	0.10	-
817	1094911.37	3610408.77	Метод спутниковых геодезических измерений (определений)	0.10	-
818	1094817.92	3610253.67	Метод спутниковых геодезических измерений (определений)	0.10	-
819	1094658.15	3609992.48	Метод спутниковых геодезических измерений (определений)	0.10	-
820	1094515.47	3609758.45	Метод спутниковых геодезических измерений (определений)	0.10	-
821	1094372.30	3609524.31	Метод спутниковых геодезических измерений (определений)	0.10	-
822	1094285.93	3609384.21	Метод спутниковых геодезических измерений (определений)	0.10	-
823	1094245.14	3609315.45	Метод спутниковых геодезических измерений (определений)	0.10	-
824	1094110.83	3609098.44	Метод спутниковых геодезических измерений (определений)	0.10	-
825	1093994.26	3608903.49	Метод спутниковых геодезических измерений (определений)	0.10	-
826	1093805.72	3608591.96	Метод спутниковых геодезических измерений (определений)	0.10	-
827	1093602.87	3608262.56	Метод спутниковых геодезических измерений (определений)	0.10	-
828	1093494.20	3608081.35	Метод спутниковых геодезических измерений (определений)	0.10	-
829	1093397.64	3607925.25	Метод спутниковых геодезических измерений (определений)	0.10	-
830	1093217.64	3607628.37	Метод спутниковых геодезических измерений (определений)	0.10	-

831	1093084.98	3607412.66	Метод спутниковых геодезических измерений (определений)	0.10	-
832	1092968.56	3607219.64	Метод спутниковых геодезических измерений (определений)	0.10	-
833	1092906.47	3607130.49	Метод спутниковых геодезических измерений (определений)	0.10	-
834	1092853.35	3607056.46	Метод спутниковых геодезических измерений (определений)	0.10	-
835	1092771.91	3606949.19	Метод спутниковых геодезических измерений (определений)	0.10	-
836	1092686.65	3606860.04	Метод спутниковых геодезических измерений (определений)	0.10	-
837	1092570.49	3606749.87	Метод спутниковых геодезических измерений (определений)	0.10	-
838	1092513.96	3606699.81	Метод спутниковых геодезических измерений (определений)	0.10	-
839	1092419.33	3606631.59	Метод спутниковых геодезических измерений (определений)	0.10	-
840	1092325.87	3606571.28	Метод спутниковых геодезических измерений (определений)	0.10	-
841	1092257.11	3606531.91	Метод спутниковых геодезических измерений (определений)	0.10	-
842	1092047.52	3606424.14	Метод спутниковых геодезических измерений (определений)	0.10	-
843	1091836.90	3606311.54	Метод спутниковых геодезических измерений (определений)	0.10	-
844	1091643.35	3606208.72	Метод спутниковых геодезических измерений (определений)	0.10	-
845	1091446.33	3606103.70	Метод спутниковых геодезических измерений (определений)	0.10	-
846	1091231.76	3605988.55	Метод спутниковых геодезических измерений (определений)	0.10	-
847	1091049.76	3605891.24	Метод спутниковых геодезических измерений (определений)	0.10	-
848	1090928.94	3605833.96	Метод спутниковых геодезических измерений (определений)	0.10	-

849	1090886.76	3605818.27	Метод спутниковых геодезических измерений (определений)	0.10	-
850	1090651.61	3605748.38	Метод спутниковых геодезических измерений (определений)	0.10	-
851	1090425.10	3605682.25	Метод спутниковых геодезических измерений (определений)	0.10	-
852	1090174.56	3605611.40	Метод спутниковых геодезических измерений (определений)	0.10	-
853	1090009.56	3605564.44	Метод спутниковых геодезических измерений (определений)	0.10	-
854	1089766.81	3605493.76	Метод спутниковых геодезических измерений (определений)	0.10	-
855	1089619.21	3605450.81	Метод спутниковых геодезических измерений (определений)	0.10	-
856	1089309.40	3605361.12	Метод спутниковых геодезических измерений (определений)	0.10	-
857	1089117.77	3605305.49	Метод спутниковых геодезических измерений (определений)	0.10	-
858	1088930.00	3605250.44	Метод спутниковых геодезических измерений (определений)	0.10	-
859	1088740.63	3605194.43	Метод спутниковых геодезических измерений (определений)	0.10	-
860	1088509.90	3605126.95	Метод спутниковых геодезических измерений (определений)	0.10	-
861	1088386.84	3605091.40	Метод спутниковых геодезических измерений (определений)	0.10	-
862	1088247.90	3605043.92	Метод спутниковых геодезических измерений (определений)	0.10	-
863	1088129.05	3604991.74	Метод спутниковых геодезических измерений (определений)	0.10	-
864	1088015.46	3604936.66	Метод спутниковых геодезических измерений (определений)	0.10	-
865	1087923.08	3604884.96	Метод спутниковых геодезических измерений (определений)	0.10	-
866	1087756.74	3604774.66	Метод спутниковых геодезических измерений (определений)	0.10	-

867	1087685.73	3604719.57	Метод спутниковых геодезических измерений (определений)	0.10	-
868	1087584.13	3604636.13	Метод спутниковых геодезических измерений (определений)	0.10	-
869	1087446.27	3604522.89	Метод спутниковых геодезических измерений (определений)	0.10	-
870	1087404.17	3604488.30	Метод спутниковых геодезических измерений (определений)	0.10	-
871	1087193.44	3604317.91	Метод спутниковых геодезических измерений (определений)	0.10	-
872	1087119.44	3604260.94	Метод спутниковых геодезических измерений (определений)	0.10	-
873	1087046.64	3604207.45	Метод спутниковых геодезических измерений (определений)	0.10	-
874	1086969.56	3604158.63	Метод спутниковых геодезических измерений (определений)	0.10	-
875	1086898.29	3604119.13	Метод спутниковых геодезических измерений (определений)	0.10	-
876	1086764.12	3604049.92	Метод спутниковых геодезических измерений (определений)	0.10	-
877	1086714.45	3604027.66	Метод спутниковых геодезических измерений (определений)	0.10	-
878	1086599.43	3603982.13	Метод спутниковых геодезических измерений (определений)	0.10	-
879	1086451.56	3603928.40	Метод спутниковых геодезических измерений (определений)	0.10	-
880	1086325.48	3603887.21	Метод спутниковых геодезических измерений (определений)	0.10	-
881	1085988.61	3603766.26	Метод спутниковых геодезических измерений (определений)	0.10	-
882	1085838.07	3603713.05	Метод спутниковых геодезических измерений (определений)	0.10	-
883	1085733.79	3603676.51	Метод спутниковых геодезических измерений (определений)	0.10	-
884	1085542.50	3603608.47	Метод спутниковых геодезических измерений (определений)	0.10	-

885	1085401.47	3603558.26	Метод спутниковых геодезических измерений (определений)	0.10	-
886	1085251.69	3603504.94	Метод спутниковых геодезических измерений (определений)	0.10	-
887	1085115.46	3603456.45	Метод спутниковых геодезических измерений (определений)	0.10	-
888	1085015.17	3603420.72	Метод спутниковых геодезических измерений (определений)	0.10	-
889	1084853.63	3603363.89	Метод спутниковых геодезических измерений (определений)	0.10	-
890	1084806.99	3603347.18	Метод спутниковых геодезических измерений (определений)	0.10	-
891	1084672.90	3603299.15	Метод спутниковых геодезических измерений (определений)	0.10	-
892	1084510.86	3603240.43	Метод спутниковых геодезических измерений (определений)	0.10	-
893	1084459.17	3603220.12	Метод спутниковых геодезических измерений (определений)	0.10	-
894	1084408.87	3603198.56	Метод спутниковых геодезических измерений (определений)	0.10	-
895	1084307.86	3603147.83	Метод спутниковых геодезических измерений (определений)	0.10	-
896	1084231.42	3603107.68	Метод спутниковых геодезических измерений (определений)	0.10	-
897	1084147.02	3603058.94	Метод спутниковых геодезических измерений (определений)	0.10	-
898	1084051.59	3602996.46	Метод спутниковых геодезических измерений (определений)	0.10	-
899	1083960.97	3602929.13	Метод спутниковых геодезических измерений (определений)	0.10	-
900	1083882.90	3602864.07	Метод спутниковых геодезических измерений (определений)	0.10	-
901	1083774.55	3602763.04	Метод спутниковых геодезических измерений (определений)	0.10	-
902	1083450.61	3602459.14	Метод спутниковых геодезических измерений (определений)	0.10	-

903	1083426.61	3602438.48	Метод спутниковых геодезических измерений (определений)	0.10	-
904	1083347.53	3602364.02	Метод спутниковых геодезических измерений (определений)	0.10	-
905	1083267.49	3602289.19	Метод спутниковых геодезических измерений (определений)	0.10	-
906	1083104.18	3602133.13	Метод спутниковых геодезических измерений (определений)	0.10	-
907	1082988.49	3602023.32	Метод спутниковых геодезических измерений (определений)	0.10	-
908	1082833.16	3601877.40	Метод спутниковых геодезических измерений (определений)	0.10	-
909	1082770.27	3601818.39	Метод спутниковых геодезических измерений (определений)	0.10	-
910	1082682.10	3601735.62	Метод спутниковых геодезических измерений (определений)	0.10	-
911	1082592.76	3601651.79	Метод спутниковых геодезических измерений (определений)	0.10	-
912	1082495.74	3601560.89	Метод спутниковых геодезических измерений (определений)	0.10	-
913	1082431.82	3601502.16	Метод спутниковых геодезических измерений (определений)	0.10	-
914	1082350.20	3601424.75	Метод спутниковых геодезических измерений (определений)	0.10	-
915	1082188.64	3601276.01	Метод спутниковых геодезических измерений (определений)	0.10	-
916	1082105.63	3601195.51	Метод спутниковых геодезических измерений (определений)	0.10	-
917	1081972.59	3601069.98	Метод спутниковых геодезических измерений (определений)	0.10	-
918	1081856.30	3600958.71	Метод спутниковых геодезических измерений (определений)	0.10	-
919	1081808.29	3600910.75	Метод спутниковых геодезических измерений (определений)	0.10	-
920	1081740.31	3600843.98	Метод спутниковых геодезических измерений (определений)	0.10	-

921	1081673.06	3600766.82	Метод спутниковых геодезических измерений (определений)	0.10	-
922	1081611.11	3600686.23	Метод спутниковых геодезических измерений (определений)	0.10	-
923	1081563.71	3600618.09	Метод спутниковых геодезических измерений (определений)	0.10	-
924	1081484.85	3600495.01	Метод спутниковых геодезических измерений (определений)	0.10	-
925	1081452.13	3600431.46	Метод спутниковых геодезических измерений (определений)	0.10	-
926	1081408.94	3600339.27	Метод спутниковых геодезических измерений (определений)	0.10	-
927	1081372.81	3600255.88	Метод спутниковых геодезических измерений (определений)	0.10	-
928	1081329.33	3600137.36	Метод спутниковых геодезических измерений (определений)	0.10	-
929	1081291.68	3600012.07	Метод спутниковых геодезических измерений (определений)	0.10	-
930	1081253.01	3599872.89	Метод спутниковых геодезических измерений (определений)	0.10	-
931	1081228.45	3599733.75	Метод спутниковых геодезических измерений (определений)	0.10	-
932	1081215.90	3599619.22	Метод спутниковых геодезических измерений (определений)	0.10	-
933	1081208.45	3599529.29	Метод спутниковых геодезических измерений (определений)	0.10	-
934	1081200.63	3599326.58	Метод спутниковых геодезических измерений (определений)	0.10	-
935	1081195.28	3599172.23	Метод спутниковых геодезических измерений (определений)	0.10	-
936	1081191.06	3599145.13	Метод спутниковых геодезических измерений (определений)	0.10	-
937	1081192.28	3599089.77	Метод спутниковых геодезических измерений (определений)	0.10	-
938	1081182.06	3598826.51	Метод спутниковых геодезических измерений (определений)	0.10	-

939	1081175.59	3598639.30	Метод спутниковых геодезических измерений (определений)	0.10	-
940	1081166.57	3598401.03	Метод спутниковых геодезических измерений (определений)	0.10	-
941	1081154.23	3598099.54	Метод спутниковых геодезических измерений (определений)	0.10	-
942	1081140.64	3597754.97	Метод спутниковых геодезических измерений (определений)	0.10	-
943	1081128.96	3597433.37	Метод спутниковых геодезических измерений (определений)	0.10	-
944	1081119.44	3597167.62	Метод спутниковых геодезических измерений (определений)	0.10	-
945	1081114.37	3597008.35	Метод спутниковых геодезических измерений (определений)	0.10	-
946	1081106.46	3596816.92	Метод спутниковых геодезических измерений (определений)	0.10	-
947	1081097.38	3596589.81	Метод спутниковых геодезических измерений (определений)	0.10	-
948	1081088.51	3596348.60	Метод спутниковых геодезических измерений (определений)	0.10	-
949	1081082.09	3596188.47	Метод спутниковых геодезических измерений (определений)	0.10	-
950	1081078.98	3596061.50	Метод спутниковых геодезических измерений (определений)	0.10	-
951	1081066.56	3595765.72	Метод спутниковых геодезических измерений (определений)	0.10	-
952	1081051.17	3595342.28	Метод спутниковых геодезических измерений (определений)	0.10	-
953	1081042.84	3595120.59	Метод спутниковых геодезических измерений (определений)	0.10	-
954	1081037.34	3595017.14	Метод спутниковых геодезических измерений (определений)	0.10	-
955	1081027.96	3594906.55	Метод спутниковых геодезических измерений (определений)	0.10	-
956	1081014.52	3594798.68	Метод спутниковых геодезических измерений (определений)	0.10	-

957	1081001.70	3594727.47	Метод спутниковых геодезических измерений (определений)	0.10	-
958	1080984.16	3594651.48	Метод спутниковых геодезических измерений (определений)	0.10	-
959	1080956.52	3594547.59	Метод спутниковых геодезических измерений (определений)	0.10	-
960	1080929.53	3594464.48	Метод спутниковых геодезических измерений (определений)	0.10	-
961	1080878.36	3594334.38	Метод спутниковых геодезических измерений (определений)	0.10	-
962	1080815.39	3594177.11	Метод спутниковых геодезических измерений (определений)	0.10	-
963	1080740.46	3593988.91	Метод спутниковых геодезических измерений (определений)	0.10	-
964	1080689.12	3593856.43	Метод спутниковых геодезических измерений (определений)	0.10	-
965	1080647.85	3593732.93	Метод спутниковых геодезических измерений (определений)	0.10	-
966	1080614.07	3593616.03	Метод спутниковых геодезических измерений (определений)	0.10	-
967	1080586.23	3593492.91	Метод спутниковых геодезических измерений (определений)	0.10	-
968	1080569.39	3593370.02	Метод спутниковых геодезических измерений (определений)	0.10	-
969	1080564.67	3593294.25	Метод спутниковых геодезических измерений (определений)	0.10	-
970	1080561.81	3593205.53	Метод спутниковых геодезических измерений (определений)	0.10	-
971	1080560.47	3593082.88	Метод спутниковых геодезических измерений (определений)	0.10	-
972	1080562.79	3592980.15	Метод спутниковых геодезических измерений (определений)	0.10	-
973	1080566.35	3592911.84	Метод спутниковых геодезических измерений (определений)	0.10	-
974	1080571.25	3592847.23	Метод спутниковых геодезических измерений (определений)	0.10	-

975	1080580.79	3592754.51	Метод спутниковых геодезических измерений (определений)	0.10	-
976	1080594.94	3592660.32	Метод спутниковых геодезических измерений (определений)	0.10	-
977	1080619.71	3592554.97	Метод спутниковых геодезических измерений (определений)	0.10	-
978	1080662.63	3592409.81	Метод спутниковых геодезических измерений (определений)	0.10	-
979	1080690.48	3592330.73	Метод спутниковых геодезических измерений (определений)	0.10	-
980	1080812.61	3592026.37	Метод спутниковых геодезических измерений (определений)	0.10	-
981	1080875.47	3591870.44	Метод спутниковых геодезических измерений (определений)	0.10	-
982	1080884.57	3591850.08	Метод спутниковых геодезических измерений (определений)	0.10	-
983	1081014.39	3591527.23	Метод спутниковых геодезических измерений (определений)	0.10	-
984	1081046.76	3591446.71	Метод спутниковых геодезических измерений (определений)	0.10	-
985	1081116.22	3591281.53	Метод спутниковых геодезических измерений (определений)	0.10	-
986	1081160.11	3591171.37	Метод спутниковых геодезических измерений (определений)	0.10	-
987	1081240.56	3590969.89	Метод спутниковых геодезических измерений (определений)	0.10	-
988	1081291.67	3590841.84	Метод спутниковых геодезических измерений (определений)	0.10	-
989	1081336.20	3590729.72	Метод спутниковых геодезических измерений (определений)	0.10	-
990	1081352.64	3590690.95	Метод спутниковых геодезических измерений (определений)	0.10	-
991	1081448.75	3590452.25	Метод спутниковых геодезических измерений (определений)	0.10	-
992	1081510.69	3590297.94	Метод спутниковых геодезических измерений (определений)	0.10	-

993	1081609.56	3590051.74	Метод спутниковых геодезических измерений (определений)	0.10	-
994	1081665.24	3589913.10	Метод спутниковых геодезических измерений (определений)	0.10	-
995	1081783.75	3589618.77	Метод спутниковых геодезических измерений (определений)	0.10	-
996	1081812.67	3589548.58	Метод спутниковых геодезических измерений (определений)	0.10	-
997	1081827.49	3589500.09	Метод спутниковых геодезических измерений (определений)	0.10	-
998	1081865.45	3589402.61	Метод спутниковых геодезических измерений (определений)	0.10	-
999	1081892.92	3589307.66	Метод спутниковых геодезических измерений (определений)	0.10	-
1000	1081895.85	3589275.52	Метод спутниковых геодезических измерений (определений)	0.10	-
1001	1081893.67	3589236.73	Метод спутниковых геодезических измерений (определений)	0.10	-
1002	1081877.61	3589166.07	Метод спутниковых геодезических измерений (определений)	0.10	-
1003	1081834.40	3589034.58	Метод спутниковых геодезических измерений (определений)	0.10	-
1004	1081799.25	3588925.31	Метод спутниковых геодезических измерений (определений)	0.10	-
1005	1081745.58	3588767.89	Метод спутниковых геодезических измерений (определений)	0.10	-
1006	1081676.51	3588567.06	Метод спутниковых геодезических измерений (определений)	0.10	-
1007	1081621.24	3588406.74	Метод спутниковых геодезических измерений (определений)	0.10	-
1008	1081608.67	3588387.91	Метод спутниковых геодезических измерений (определений)	0.10	-
1009	1081605.57	3588373.89	Метод спутниковых геодезических измерений (определений)	0.10	-
1010	1081650.25	3588360.14	Метод спутниковых геодезических измерений (определений)	0.10	-

1011	1081666.41	3588384.34	Метод спутниковых геодезических измерений (определений)	0.10	-
1012	1081723.79	3588550.78	Метод спутниковых геодезических измерений (определений)	0.10	-
1013	1081792.88	3588751.69	Метод спутниковых геодезических измерений (определений)	0.10	-
1014	1081846.72	3588909.59	Метод спутниковых геодезических измерений (определений)	0.10	-
1015	1081881.90	3589018.97	Метод спутниковых геодезических измерений (определений)	0.10	-
1016	1081925.30	3589151.04	Метод спутниковых геодезических измерений (определений)	0.10	-
1017	1081938.88	3589196.01	Метод спутниковых геодезических измерений (определений)	0.10	-
1018	1081943.49	3589232.15	Метод спутниковых геодезических измерений (определений)	0.10	-
1019	1081945.88	3589274.58	Метод спутниковых геодезических измерений (определений)	0.10	-
1020	1081945.47	3589296.48	Метод спутниковых геодезических измерений (определений)	0.10	-
1021	1081941.87	3589318.07	Метод спутниковых геодезических измерений (определений)	0.10	-
1022	1081933.61	3589349.90	Метод спутниковых геодезических измерений (определений)	0.10	-
1023	1081912.88	3589418.50	Метод спутниковых геодезических измерений (определений)	0.10	-
1024	1081894.94	3589467.16	Метод спутниковых геодезических измерений (определений)	0.10	-
1025	1081875.31	3589514.71	Метод спутниковых геодезических измерений (определений)	0.10	-
1026	1081859.80	3589565.45	Метод спутниковых геодезических измерений (определений)	0.10	-
1027	1081832.68	3589631.26	Метод спутниковых геодезических измерений (определений)	0.10	-
1028	1081830.13	3589637.44	Метод спутниковых геодезических измерений (определений)	0.10	-

1029	1081711.64	3589931.73	Метод спутниковых геодезических измерений (определений)	0.10	-
1030	1081655.96	3590070.37	Метод спутниковых геодезических измерений (определений)	0.10	-
1031	1081557.09	3590316.56	Метод спутниковых геодезических измерений (определений)	0.10	-
1032	1081495.14	3590470.90	Метод спутниковых геодезических измерений (определений)	0.10	-
1033	1081398.85	3590710.06	Метод спутниковых геодезических измерений (определений)	0.10	-
1034	1081382.67	3590748.18	Метод спутниковых геодезических измерений (определений)	0.10	-
1035	1081338.12	3590860.33	Метод спутниковых геодезических измерений (определений)	0.10	-
1036	1081305.52	3590942.04	Метод спутниковых геодезических измерений (определений)	0.10	-
1037	1081304.35	3590944.98	Метод спутниковых геодезических измерений (определений)	0.10	-
1038	1081302.96	3590948.44	Метод спутниковых геодезических измерений (определений)	0.10	-
1039	1081295.15	3590967.97	Метод спутниковых геодезических измерений (определений)	0.10	-
1040	1081287.00	3590988.42	Метод спутниковых геодезических измерений (определений)	0.10	-
1041	1081206.56	3591189.88	Метод спутниковых геодезических измерений (определений)	0.10	-
1042	1081162.40	3591300.71	Метод спутниковых геодезических измерений (определений)	0.10	-
1043	1081127.13	3591382.26	Метод спутниковых геодезических измерений (определений)	0.10	-
1044	1081093.15	3591465.36	Метод спутниковых геодезических измерений (определений)	0.10	-
1045	1081060.78	3591545.88	Метод спутниковых геодезических измерений (определений)	0.10	-
1046	1080930.59	3591869.66	Метод спутниковых геодезических измерений (определений)	0.10	-

1047	1080921.84	3591889.13	Метод спутниковых геодезических измерений (определений)	0.10	-
1048	1080859.01	3592044.99	Метод спутниковых геодезических измерений (определений)	0.10	-
1049	1080737.07	3592348.88	Метод спутниковых геодезических измерений (определений)	0.10	-
1050	1080726.27	3592376.61	Метод спутниковых геодезических измерений (определений)	0.10	-
1051	1080710.45	3592424.41	Метод спутниковых геодезических измерений (определений)	0.10	-
1052	1080690.79	3592488.82	Метод спутниковых геодезических измерений (определений)	0.10	-
1053	1080668.04	3592567.78	Метод спутниковых геодезических измерений (определений)	0.10	-
1054	1080657.99	3592605.71	Метод спутниковых геодезических измерений (определений)	0.10	-
1055	1080644.21	3592668.82	Метод спутниковых геодезических измерений (определений)	0.10	-
1056	1080639.01	3592698.95	Метод спутниковых геодезических измерений (определений)	0.10	-
1057	1080630.53	3592759.64	Метод спутниковых геодезических измерений (определений)	0.10	-
1058	1080621.11	3592851.03	Метод спутниковых геодезических измерений (определений)	0.10	-
1059	1080616.28	3592914.46	Метод спутниковых геодезических измерений (определений)	0.10	-
1060	1080612.78	3592981.29	Метод спутниковых геодезических измерений (определений)	0.10	-
1061	1080610.47	3593082.34	Метод спутниковых геодезических измерений (определений)	0.10	-
1062	1080611.78	3593203.92	Метод спутниковых геодезических измерений (определений)	0.10	-
1063	1080614.60	3593291.67	Метод спутниковых геодезических измерений (определений)	0.10	-
1064	1080616.63	3593331.00	Метод спутниковых геодезических измерений (определений)	0.10	-

1065	1080619.07	3593364.39	Метод спутниковых геодезических измерений (определений)	0.10	-
1066	1080625.80	3593423.77	Метод спутниковых геодезических измерений (определений)	0.10	-
1067	1080635.22	3593482.92	Метод спутниковых геодезических измерений (определений)	0.10	-
1068	1080647.19	3593541.61	Метод спутниковых геодезических измерений (определений)	0.10	-
1069	1080662.11	3593602.16	Метод спутниковых геодезических измерений (определений)	0.10	-
1070	1080695.41	3593717.50	Метод спутниковых геодезических измерений (определений)	0.10	-
1071	1080722.01	3593799.50	Метод спутниковых геодезических измерений (определений)	0.10	-
1072	1080735.74	3593838.36	Метод спутниковых геодезических измерений (определений)	0.10	-
1073	1080786.91	3593970.41	Метод спутниковых геодезических измерений (определений)	0.10	-
1074	1080861.81	3594158.53	Метод спутниковых геодезических измерений (определений)	0.10	-
1075	1080924.81	3594315.88	Метод спутниковых геодезических измерений (определений)	0.10	-
1076	1080949.22	3594377.47	Метод спутниковых геодезических измерений (определений)	0.10	-
1077	1080976.38	3594447.00	Метод спутниковых геодезических измерений (определений)	0.10	-
1078	1080990.33	3594486.19	Метод спутниковых геодезических измерений (определений)	0.10	-
1079	1081004.64	3594533.99	Метод спутниковых геодезических измерений (определений)	0.10	-
1080	1081032.64	3594639.21	Метод спутниковых геодезических измерений (определений)	0.10	-
1081	1081042.10	3594678.62	Метод спутниковых геодезических измерений (определений)	0.10	-
1082	1081050.73	3594717.63	Метод спутниковых геодезических измерений (определений)	0.10	-

1083	1081063.89	3594790.70	Метод спутниковых геодезических измерений (определений)	0.10	-
1084	1081069.13	3594827.26	Метод спутниковых геодезических измерений (определений)	0.10	-
1085	1081077.72	3594901.57	Метод спутниковых геодезических измерений (определений)	0.10	-
1086	1081087.23	3595013.70	Метод спутниковых геодезических измерений (определений)	0.10	-
1087	1081092.79	3595118.32	Метод спутниковых геодезических измерений (определений)	0.10	-
1088	1081101.14	3595340.43	Метод спутниковых геодезических измерений (определений)	0.10	-
1089	1081116.52	3595763.62	Метод спутниковых геодезических измерений (определений)	0.10	-
1090	1081128.95	3596059.84	Метод спутниковых геодезических измерений (определений)	0.10	-
1091	1081132.05	3596186.47	Метод спутниковых геодезических измерений (определений)	0.10	-
1092	1081138.47	3596346.68	Метод спутниковых геодезических измерений (определений)	0.10	-
1093	1081147.34	3596587.81	Метод спутниковых геодезических измерений (определений)	0.10	-
1094	1081156.42	3596814.86	Метод спутниковых геодезических измерений (определений)	0.10	-
1095	1081164.34	3597006.52	Метод спутниковых геодезических измерений (определений)	0.10	-
1096	1081169.41	3597165.83	Метод спутниковых геодезических измерений (определений)	0.10	-
1097	1081178.93	3597431.56	Метод спутниковых геодезических измерений (определений)	0.10	-
1098	1081190.60	3597753.00	Метод спутниковых геодезических измерений (определений)	0.10	-
1099	1081204.19	3598097.50	Метод спутниковых геодезических измерений (определений)	0.10	-
1100	1081216.53	3598399.06	Метод спутниковых геодезических измерений (определений)	0.10	-

1101	1081225.56	3598637.49	Метод спутниковых геодезических измерений (определений)	0.10	-
1102	1081232.02	3598824.57	Метод спутниковых геодезических измерений (определений)	0.10	-
1103	1081242.24	3599087.81	Метод спутниковых геодезических измерений (определений)	0.10	-
1104	1081243.34	3599115.88	Метод спутниковых геодезических измерений (определений)	0.10	-
1105	1081240.97	3599125.75	Метод спутниковых геодезических измерений (определений)	0.10	-
1106	1081241.06	3599144.89	Метод спутниковых геодезических измерений (определений)	0.10	-
1107	1081244.76	3599156.13	Метод спутниковых геодезических измерений (определений)	0.10	-
1108	1081245.25	3599170.50	Метод спутниковых геодезических измерений (определений)	0.10	-
1109	1081250.59	3599324.66	Метод спутниковых геодезических измерений (определений)	0.10	-
1110	1081258.31	3599525.58	Метод спутниковых геодезических измерений (определений)	0.10	-
1111	1081261.33	3599566.16	Метод спутниковых геодезических измерений (определений)	0.10	-
1112	1081265.65	3599614.27	Метод спутниковых геодезических измерений (определений)	0.10	-
1113	1081271.49	3599673.00	Метод спутниковых геодезических измерений (определений)	0.10	-
1114	1081277.87	3599726.15	Метод спутниковых геодезических измерений (определений)	0.10	-
1115	1081288.23	3599793.53	Метод спутниковых геодезических измерений (определений)	0.10	-
1116	1081301.43	3599860.43	Метод спутниковых геодезических измерений (определений)	0.10	-
1117	1081314.60	3599911.61	Метод спутниковых геодезических измерений (определений)	0.10	-
1118	1081339.57	3599997.69	Метод спутниковых геодезических измерений (определений)	0.10	-

1119	1081376.91	3600122.01	Метод спутниковых геодезических измерений (определений)	0.10	-
1120	1081390.96	3600165.56	Метод спутниковых геодезических измерений (определений)	0.10	-
1121	1081418.69	3600236.01	Метод спутниковых геодезических измерений (определений)	0.10	-
1122	1081454.22	3600318.07	Метод спутниковых геодезических измерений (определений)	0.10	-
1123	1081496.63	3600408.66	Метод спутниковых геодезических измерений (определений)	0.10	-
1124	1081527.54	3600468.98	Метод спутниковых геодезических измерений (определений)	0.10	-
1125	1081544.64	3600497.02	Метод спутниковых геодезических измерений (определений)	0.10	-
1126	1081604.78	3600589.57	Метод спутниковых геодезических измерений (определений)	0.10	-
1127	1081650.76	3600655.77	Метод спутниковых геодезических измерений (определений)	0.10	-
1128	1081711.51	3600734.86	Метод спутниковых геодезических измерений (определений)	0.10	-
1129	1081748.14	3600778.92	Метод спутниковых геодезических измерений (определений)	0.10	-
1130	1081776.26	3600809.23	Метод спутниковых геодезических измерений (определений)	0.10	-
1131	1081809.99	3600844.13	Метод спутниковых геодезических измерений (определений)	0.10	-
1132	1081842.98	3600874.73	Метод спутниковых геодезических измерений (определений)	0.10	-
1133	1081860.66	3600892.41	Метод спутниковых геодезических измерений (определений)	0.10	-
1134	1081888.96	3600920.70	Метод спутниковых геодезических измерений (определений)	0.10	-
1135	1081890.87	3600922.58	Метод спутниковых геодезических измерений (определений)	0.10	-
1136	1082006.90	3601033.61	Метод спутниковых геодезических измерений (определений)	0.10	-

1137	1082140.20	3601159.38	Метод спутниковых геодезических измерений (определений)	0.10	-
1138	1082222.51	3601239.23	Метод спутниковых геодезических измерений (определений)	0.10	-
1139	1082384.34	3601388.22	Метод спутниковых геодезических измерений (определений)	0.10	-
1140	1082465.65	3601465.34	Метод спутниковых геодезических измерений (определений)	0.10	-
1141	1082529.75	3601524.24	Метод спутниковых геодезических измерений (определений)	0.10	-
1142	1082626.96	3601615.31	Метод спутниковых геодезических измерений (определений)	0.10	-
1143	1082716.32	3601699.16	Метод спутниковых геодезических измерений (определений)	0.10	-
1144	1082804.49	3601781.93	Метод спутниковых геодезических измерений (определений)	0.10	-
1145	1082867.38	3601840.95	Метод спутниковых геодезических измерений (определений)	0.10	-
1146	1083022.82	3601986.97	Метод спутниковых геодезических измерений (определений)	0.10	-
1147	1083138.66	3602096.92	Метод спутниковых геодезических измерений (определений)	0.10	-
1148	1083301.64	3602252.67	Метод спутниковых геодезических измерений (определений)	0.10	-
1149	1083378.05	3602324.11	Метод спутниковых геодезических измерений (определений)	0.10	-
1150	1083381.75	3602327.57	Метод спутниковых геодезических измерений (определений)	0.10	-
1151	1083459.24	3602400.59	Метод спутниковых геодезических измерений (определений)	0.10	-
1152	1083484.04	3602421.95	Метод спутниковых геодезических измерений (определений)	0.10	-
1153	1083808.76	3602726.58	Метод спутниковых геодезических измерений (определений)	0.10	-
1154	1083871.03	3602785.01	Метод спутниковых геодезических измерений (определений)	0.10	-

1155	1083915.35	3602826.03	Метод спутниковых геодезических измерений (определений)	0.10	-
1156	1083955.20	3602860.02	Метод спутниковых геодезических измерений (определений)	0.10	-
1157	1083991.50	3602889.53	Метод спутниковых геодезических измерений (определений)	0.10	-
1158	1084034.38	3602922.59	Метод спутниковых геодезических измерений (определений)	0.10	-
1159	1084079.23	3602954.79	Метод спутниковых геодезических измерений (определений)	0.10	-
1160	1084131.06	3602989.17	Метод спутниковых геодезических измерений (определений)	0.10	-
1161	1084172.04	3603015.65	Метод спутниковых геодезических измерений (определений)	0.10	-
1162	1084254.68	3603063.42	Метод спутниковых геодезических измерений (определений)	0.10	-
1163	1084330.33	3603103.17	Метод спутниковых геодезических измерений (определений)	0.10	-
1164	1084428.59	3603152.61	Метод спутниковых геодезических измерений (определений)	0.10	-
1165	1084477.46	3603173.59	Метод спутниковых геодезических измерений (определений)	0.10	-
1166	1084527.90	3603193.42	Метод спутниковых геодезических измерений (определений)	0.10	-
1167	1084689.76	3603252.08	Метод спутниковых геодезических измерений (определений)	0.10	-
1168	1084823.84	3603300.11	Метод спутниковых геодезических измерений (определений)	0.10	-
1169	1084870.23	3603316.72	Метод спутниковых геодезических измерений (определений)	0.10	-
1170	1085031.86	3603373.59	Метод спутниковых геодезических измерений (определений)	0.10	-
1171	1085132.23	3603409.35	Метод спутниковых геодезических измерений (определений)	0.10	-
1172	1085268.46	3603457.84	Метод спутниковых геодезических измерений (определений)	0.10	-

1173	1085418.24	3603511.16	Метод спутниковых геодезических измерений (определений)	0.10	-
1174	1085559.26	3603561.36	Метод спутниковых геодезических измерений (определений)	0.10	-
1175	1085750.33	3603629.32	Метод спутниковых геодезических измерений (определений)	0.10	-
1176	1085854.67	3603665.89	Метод спутниковых геодезических измерений (определений)	0.10	-
1177	1086005.39	3603719.16	Метод спутниковых геодезических измерений (определений)	0.10	-
1178	1086341.01	3603839.68	Метод спутниковых геодезических измерений (определений)	0.10	-
1179	1086468.35	3603881.29	Метод спутниковых геодезических измерений (определений)	0.10	-
1180	1086531.11	3603905.56	Метод спутниковых геодезических измерений (определений)	0.10	-
1181	1086616.82	3603935.24	Метод спутниковых геодезических измерений (определений)	0.10	-
1182	1086681.22	3603960.74	Метод спутниковых геодезических измерений (определений)	0.10	-
1183	1086681.22	3603960.72	Метод спутниковых геодезических измерений (определений)	0.10	-
1184	1086733.89	3603981.58	Метод спутниковых геодезических измерений (определений)	0.10	-
1185	1086785.82	3604004.85	Метод спутниковых геодезических измерений (определений)	0.10	-
1186	1086921.88	3604075.04	Метод спутниковых геодезических измерений (определений)	0.10	-
1187	1086994.43	3604115.25	Метод спутниковых геодезических измерений (определений)	0.10	-
1188	1087023.93	3604132.73	Метод спутниковых геодезических измерений (определений)	0.10	-
1189	1087075.18	3604166.38	Метод спутниковых геодезических измерений (определений)	0.10	-
1190	1087149.50	3604220.98	Метод спутниковых геодезических измерений (определений)	0.10	-

1191	1087224.41	3604278.66	Метод спутниковых геодезических измерений (определений)	0.10	-
1192	1087435.76	3604449.54	Метод спутниковых геодезических измерений (определений)	0.10	-
1193	1087478.01	3604484.25	Метод спутниковых геодезических измерений (определений)	0.10	-
1194	1087615.87	3604597.49	Метод спутниковых геодезических измерений (определений)	0.10	-
1195	1087716.98	3604680.54	Метод спутниковых геодезических измерений (определений)	0.10	-
1196	1087741.04	3604699.80	Метод спутниковых геодезических измерений (определений)	0.10	-
1197	1087784.37	3604732.99	Метод спутниковых геодезических измерений (определений)	0.10	-
1198	1087950.72	3604843.30	Метод спутниковых геодезических измерений (определений)	0.10	-
1199	1087978.59	3604861.80	Метод спутниковых геодезических измерений (определений)	0.10	-
1200	1088037.81	3604891.94	Метод спутниковых геодезических измерений (определений)	0.10	-
1201	1088098.77	3604922.41	Метод спутниковых геодезических измерений (определений)	0.10	-
1202	1088149.21	3604945.98	Метод спутниковых геодезических измерений (определений)	0.10	-
1203	1088264.29	3604996.68	Метод спутниковых геодезических измерений (определений)	0.10	-
1204	1088343.04	3605024.00	Метод спутниковых геодезических измерений (определений)	0.10	-
1205	1088400.72	3605043.36	Метод спутниковых геодезических измерений (определений)	0.10	-
1206	1088523.86	3605078.94	Метод спутниковых геодезических измерений (определений)	0.10	-
1207	1088754.74	3605146.46	Метод спутниковых геодезических измерений (определений)	0.10	-
1208	1088943.53	3605202.30	Метод спутниковых геодезических измерений (определений)	0.10	-

1209	1089054.20	3605233.40	Метод спутниковых геодезических измерений (определений)	0.10	-
1210	1089131.71	3605257.47	Метод спутниковых геодезических измерений (определений)	0.10	-
1211	1089323.30	3605313.09	Метод спутниковых геодезических измерений (определений)	0.10	-
1212	1089633.15	3605402.79	Метод спутниковых геодезических измерений (определений)	0.10	-
1213	1089780.78	3605445.75	Метод спутниковых геодезических измерений (определений)	0.10	-
1214	1090023.25	3605516.35	Метод спутниковых геодезических измерений (определений)	0.10	-
1215	1090188.16	3605563.29	Метод спутниковых геодезических измерений (определений)	0.10	-
1216	1090438.91	3605634.19	Метод спутниковых геодезических измерений (определений)	0.10	-
1217	1090665.74	3605700.42	Метод спутниковых геодезических измерений (определений)	0.10	-
1218	1090902.62	3605770.82	Метод спутниковых геодезических измерений (определений)	0.10	-
1219	1090947.52	3605787.52	Метод спутниковых геодезических измерений (определений)	0.10	-
1220	1090995.30	3605808.01	Метод спутниковых геодезических измерений (определений)	0.10	-
1221	1091072.76	3605846.84	Метод спутниковых геодезических измерений (определений)	0.10	-
1222	1091255.37	3605944.48	Метод спутниковых геодезических измерений (определений)	0.10	-
1223	1091469.85	3606059.58	Метод спутниковых геодезических измерений (определений)	0.10	-
1224	1091666.81	3606164.56	Метод спутниковых геодезических измерений (определений)	0.10	-
1225	1091860.42	3606267.41	Метод спутниковых геодезических измерений (определений)	0.10	-
1226	1092070.39	3606379.67	Метод спутниковых геодезических измерений (определений)	0.10	-

1227	1092280.68	3606487.81	Метод спутниковых геодезических измерений (определений)	0.10	-
1228	1092329.47	3606514.89	Метод спутниковых геодезических измерений (определений)	0.10	-
1229	1092352.46	3606528.93	Метод спутниковых геодезических измерений (определений)	0.10	-
1230	1092447.12	3606590.01	Метод спутниковых геодезических измерений (определений)	0.10	-
1231	1092501.57	3606627.68	Метод спутниковых геодезических измерений (определений)	0.10	-
633	1092545.68	3606661.11	Метод спутниковых геодезических измерений (определений)	0.10	-

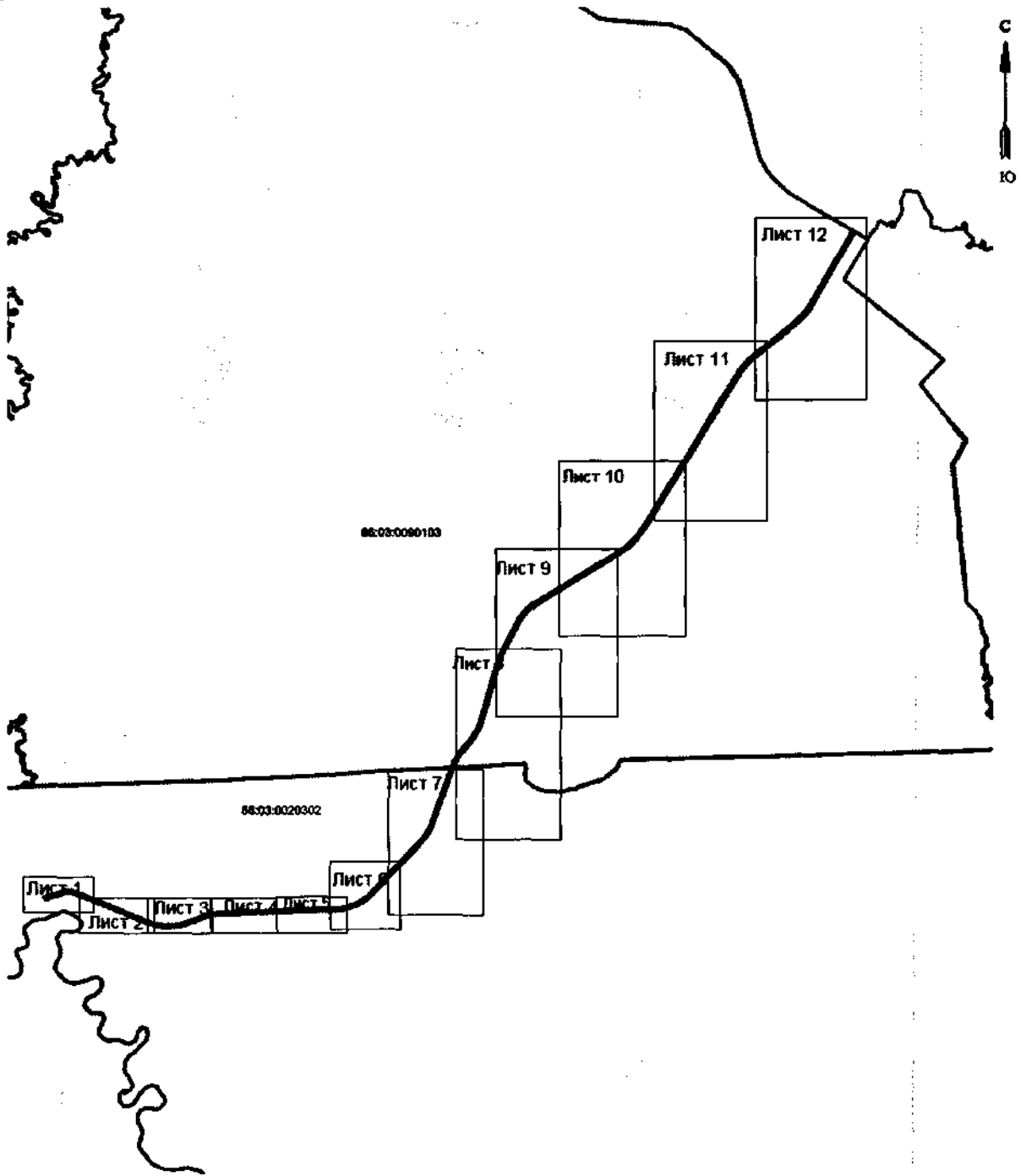
3. Сведения о характерных точках части (частей) границы объекта					
Обозначение характерных точек части границы	Координаты, м		Метод определения координат характерной точки	Средняя квадратическая погрешность положения характерной точки (Mt), м	Описание обозначения точки на местности (при наличии)
	X	Y			
1	2	3	4	5	6
-	-	-	-	-	-

Раздел 3							
Сведения о местоположении измененных (уточненных) границ объекта							
1. Система координат МСК86 Зона 4							
2. Сведения о характерных точках границ объекта							
Обозначение характерных точек границ	Существующие координаты, м		Измененные (уточненные) координаты, м		Метод определения координат характерной точки	Средняя квадратическая погрешность положения характерной точки (Mt), м	Описание обозначения точки на местности (при наличии)
	X	Y	X	Y			
1	2	3	4	5	6	7	8
-	-	-	-	-	-	-	-
3. Сведения о характерных точках части (частей) границы объекта							
Обозначение характерных точек части границы	Существующие координаты, м		Измененные (уточненные) координаты, м		Метод определения координат характерной точки	Средняя квадратическая погрешность положения характерной точки (Mt), м	Описание обозначения точки на местности (при наличии)
	X	Y	X	Y			
1	2	3	4	5	6	7	8






Раздел 4

План границ объекта

Придорожные полосы автомобильной дороги общего пользования межмуниципального значения
 «Подъезд к г. Когалым, идентификационный номер 71-100 ОП МЗ 71-100Н-2602»



Используемые условные знаки и обозначения:


-  - граница кадастрового квартала
-  - граница зоны с особыми условиями использования территорий (далее - ЗОУИТ)
-  - существующая часть границы земельного участка, имеющиеся в ЕГРН сведения о которой достаточны для определения ее местоположения;
-  - обозначение кадастрового номера земельного участка
-  - номер кадастрового квартала

Масштаб 1:130 000

Раздел 4

План границ объекта

Придорожные полосы автомобильной дороги общего пользования межмуниципального значения
«Подъезд к г. Когалым, идентификационный номер 71-100 ОП МЗ 71-100Н-2602»




Используемые условные знаки и обозначения:

- граница кадастрового квартала
- граница ЗОУИТ
- существующая часть границы земельного участка, имеющаяся в ЕИРН сведениях о которой достаточны для определения ее местоположения;
- 122924 - обозначение кадастрового номера земельного участка
- 86-03;0020301 - номер кадастрового квартала

Масштаб 1:10 000

Раздел 4

План границ объекта
Придорожные полосы автомобильной дороги общего пользования межмуниципального значения
«Подъезд к г.Когалым, идентификационный номер 71-100 ОП МЗ 71-100Н-2602»



Используемые условные знаки и обозначения:


- граница кадастрового квартала
- граница ЗОУИТ
- существующая часть границы земельного участка, имеющаяся в ЕГРН сведениях о которой достаточны для определения ее местонахождения;
- обозначение кадастрового номера земельного участка
- номер кадастрового квартала

Масштаб 1:7 000

Раздел 4

План границ объекта

Придорожные полосы автомобильной дороги общего пользования межмуниципального значения
«Подъезд к г.Когалым, идентификационный номер 71-100 ОП МЗ 71-100Н-2602»



Используемые условные знаки и обозначения:


- граница кадастрового квартала
- граница ЗОУИТ
- существующая часть границы земельного участка, занесенная в Единый государственный реестр недвижимости
- 100000 — обозначение кадастрового номера земельного участка
- 06:00:0020:001 — номер кадастрового квартала

Масштаб 1:17 000

Раздел 4

План границ объекта

Придорожные полосы автомобильной дороги общего пользования межмуниципального значения
«Подъезд к г. Когалым, идентификационный номер 71-100 ОП МЗ 71-100Н-2602»



Используемые условные знаки и обозначения:

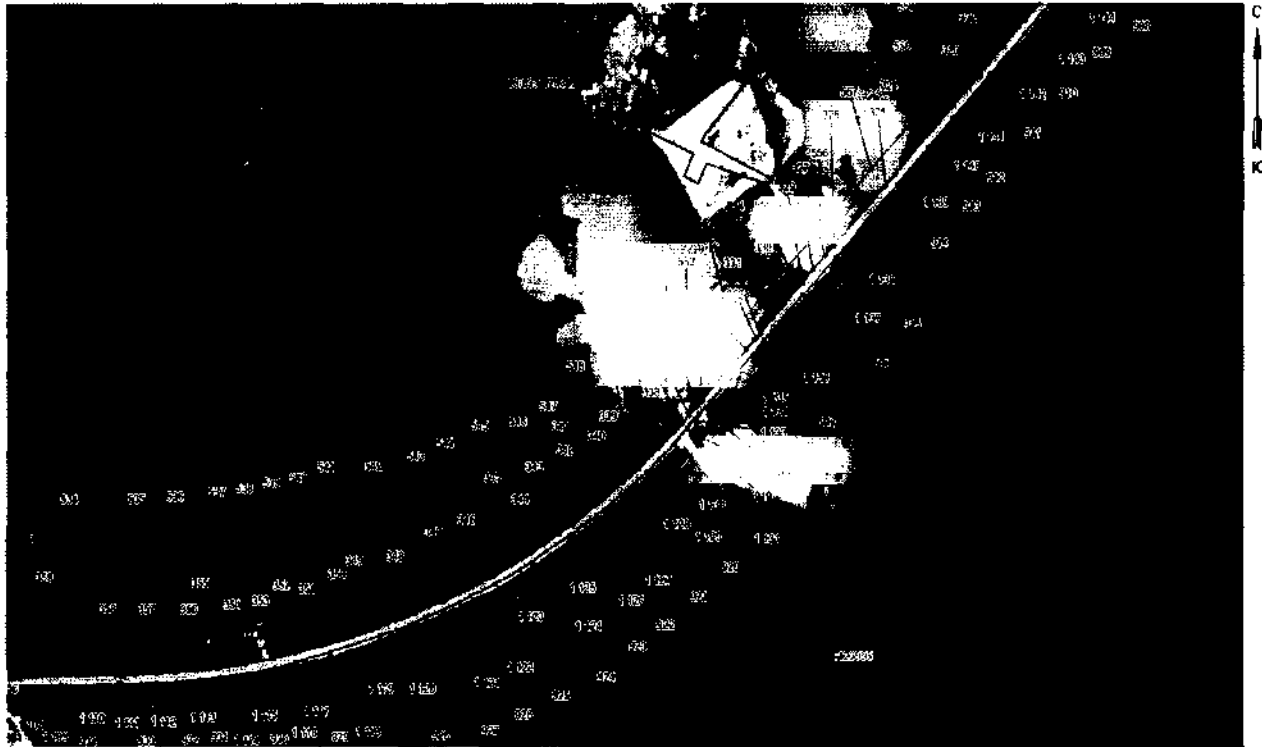
- граница кадастрового квартала
- граница ЗОУИТ
- существующая часть границ земельного участка, имеющаяся в Едином государственном реестре недвижимости, о которой достаточно для определения ее местоположения;
- 1104 — обозначение кадастрового номера земельного участка
- 06:03:0020301 — номер кадастрового квартала

Масштаб 1:17 000

Раздел 4

План границ объекта

Придорожные полосы автомобильной дороги общего пользования межмуниципального значения
«Подъезд к г.Когалым, идентификационный номер 71-100 ОП МЗ 71-100Н-2602»



Используемые условные знаки и обозначения:

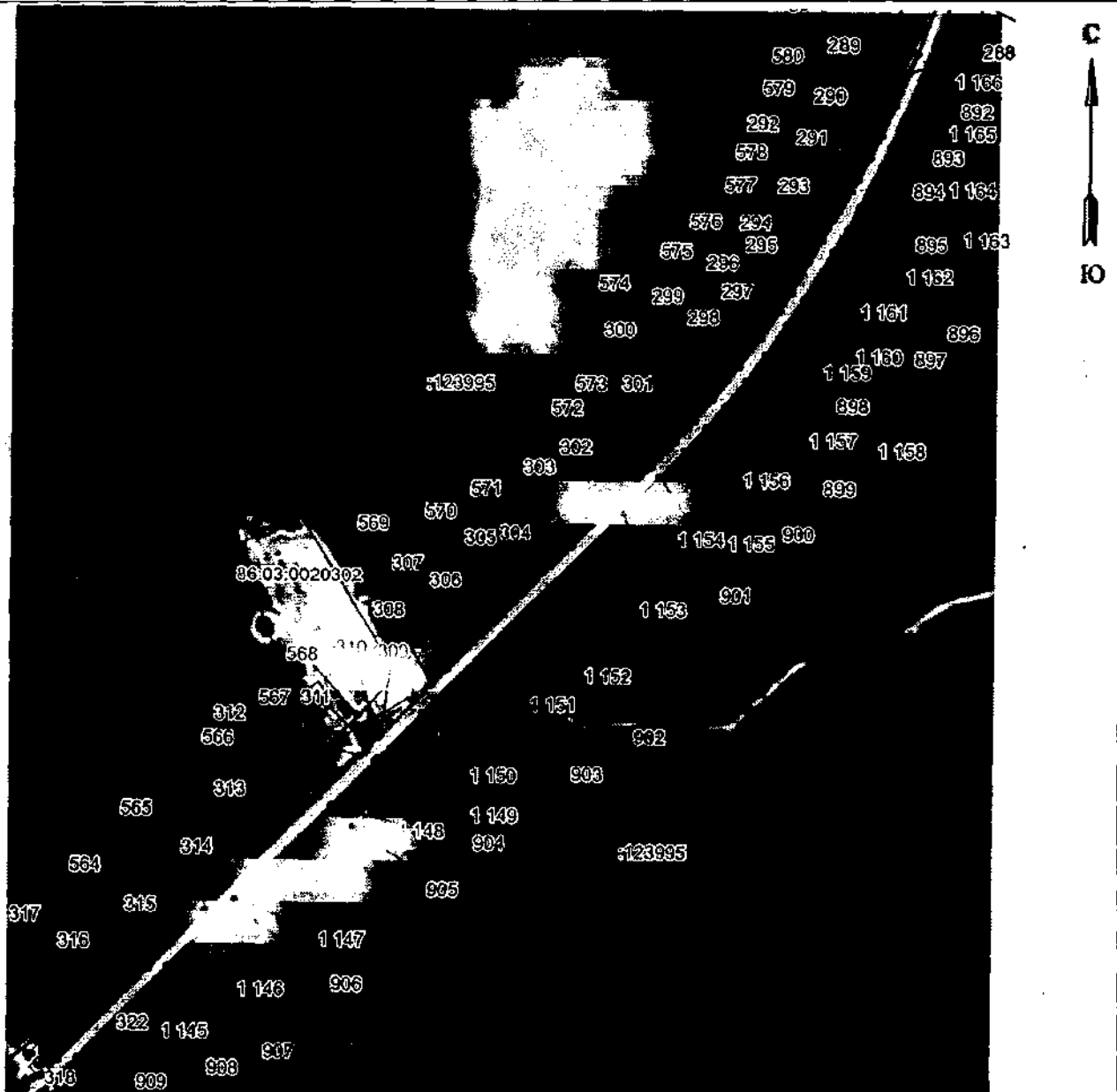
- граница кадастрового квартала
- граница ЗОУИТ
- существующая часть границы земельного участка, имеющаяся в ЕГРН сведения о которой достаточны для определения ее местоположения;
- №№№ — обозначение кадастрового номера земельного участка
- кадастровый — номер кадастрового квартала

Масштаб 1:15 000





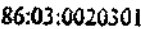
Раздел 4

План грании объекта

Придорожные полосы автомобильной дороги общего пользования межмуниципального значения
«Подъезд к г.Когалым, идентификационный номер 71-100 ОП МЗ 71-100Н-2602»



Используемые условные знаки и обозначения:

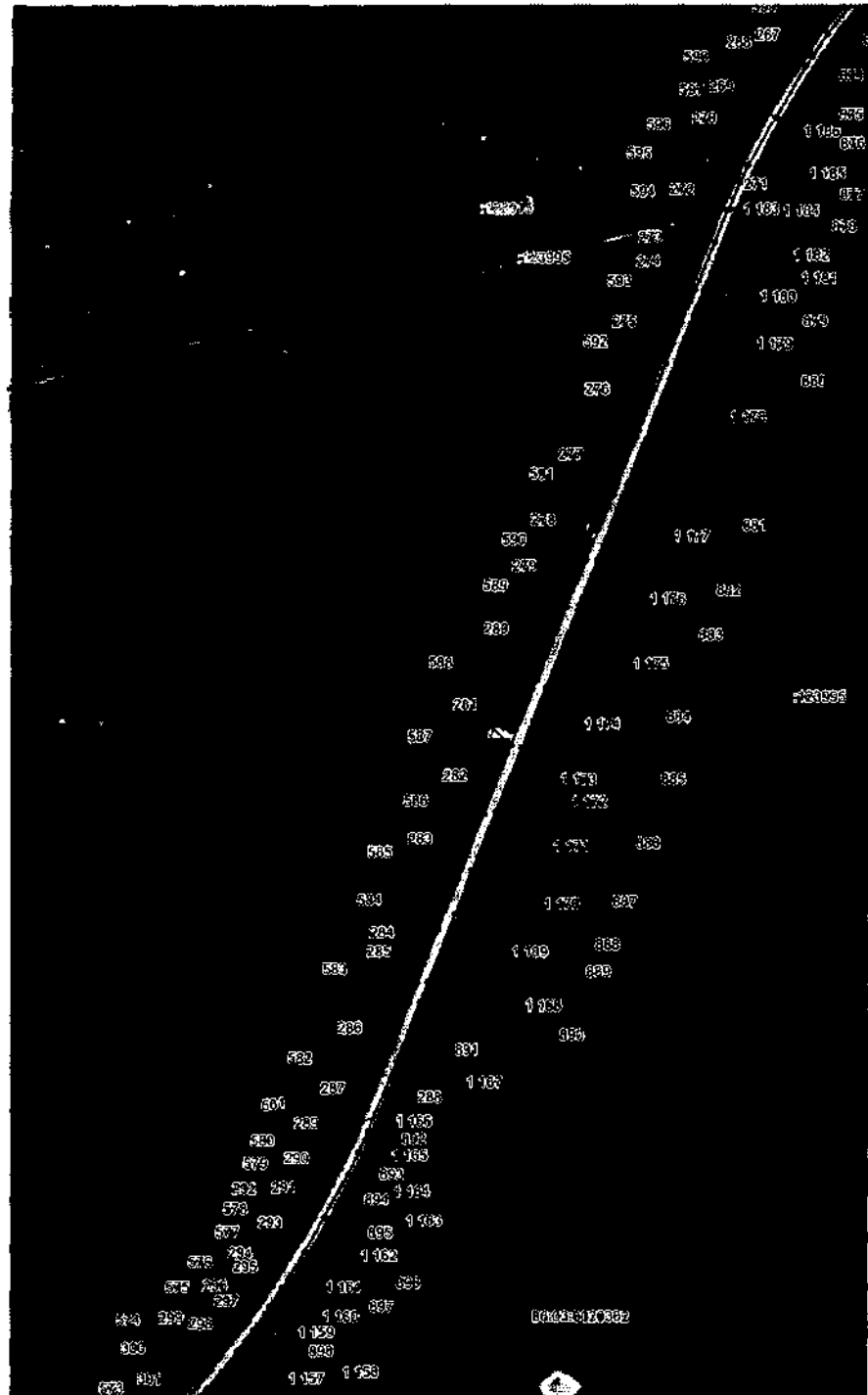
-  - граница кадастрового квартала
-  - граница ЗОУИТ
-  - существующая часть границы земельного участка, имеющиеся в ЕГРН сведения о которой достаточны для определения ее местоположения;
-  - обозначение кадастрового номера земельного участка
-  - номер кадастрового квартала

Масштаб 1:8 000






Раздел 4

План границ объекта

Придорожные полосы автомобильной дороги общего пользования межмуниципального значения
«Подъезд к г. Когалым, идентификационный номер 71-100 ОП МЗ 71-100Н-2602»



Используемые условные знаки и обозначения:

-  - граница кадастрового квартала
-  - граница ЗОУИТ
-  - существующая часть границы земельного участка, имеющаяся в ЕГРН сведений о которой достаточны для определения ее местоположения;
-  - обозначение кадастрового номера земельного участка
-  - номер кадастрового квартала


86.01:0020301

Масштаб 1:8 500






Раздел 4

План границ объекта

Придорожные полосы автомобильной дороги общего пользования межмуниципального значения
«Подъезд к г.Когалым, идентификационный номер 71-100 ОП МЗ 71-100Н-2602»



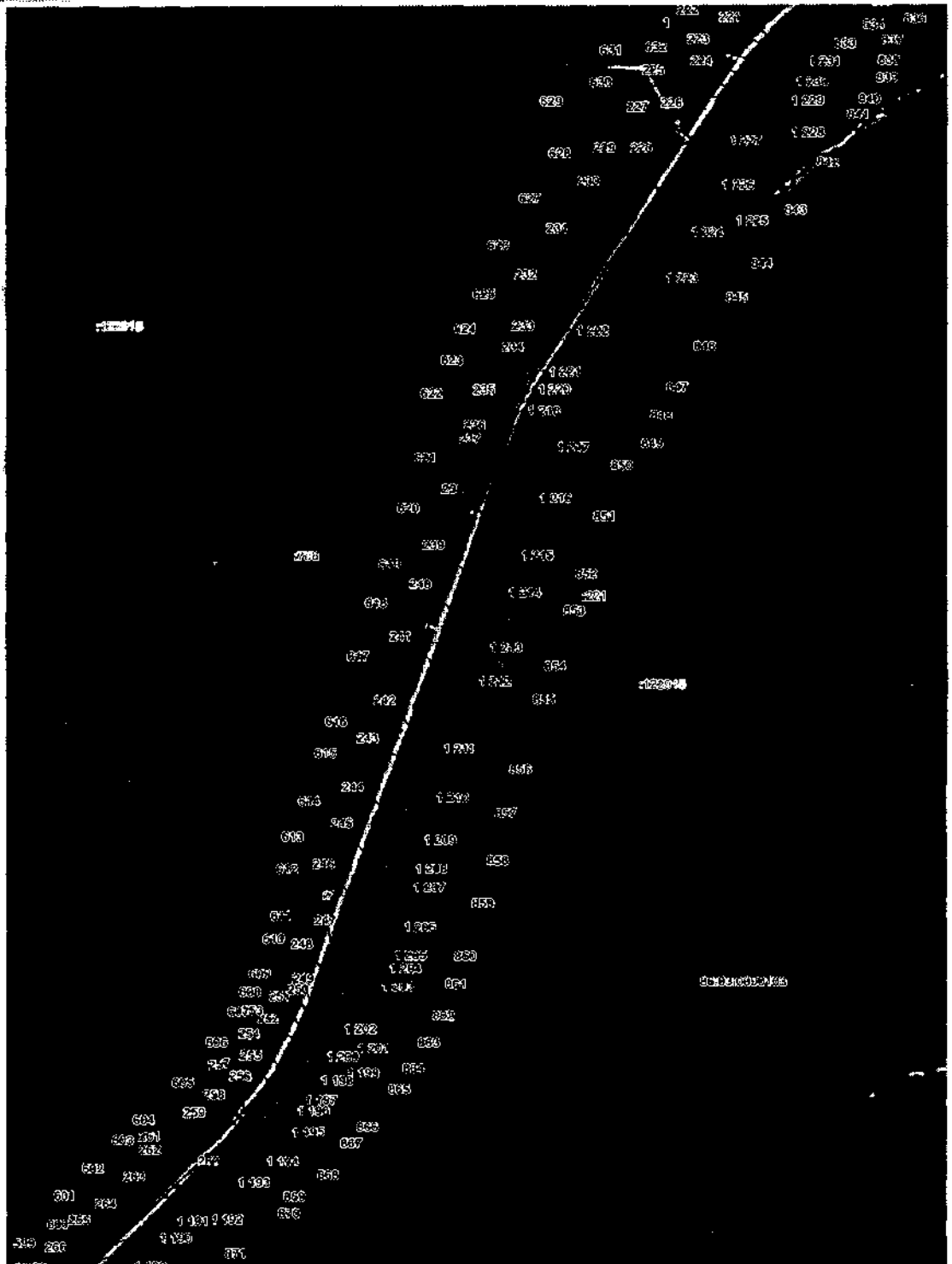
Используемые условные знаки и обозначения:

-  - граница кадастрового квартала
-  - граница ЗОУИТ
-  - существующая часть границы земельного участка, имеющей в ЕГРН сведения о которой достаточно для определения ее местоположения;
-  - обозначение кадастрового номера земельного участка
-  - номер кадастрового квартала






Масштаб 1:15 000

Раздел 4

План границ объекта
Придорожные полосы автомобильной дороги общего пользования межмуниципального значения
«Подъезд к г. Когалым, идентификационный номер 71-100 ОП МЗ 71-100Н-2602»



Используемые условные знаки и обозначения:


-  - граница кадастрового квартала
-  - граница ЗОУИТ
-  - существующая часть границы земельного участка, имеющаяся в ЕГРН сведениях
-  - обозначение кадастрового номера земельного участка
-  - номер кадастрового квартала

12824
 86:03:0020301

Масштаб 1:15 000

Раздел 4

План границ объекта
 Придорожные полосы автомобильной дороги общего пользования межмуниципального значения
 «Подъезд к г.Когалым, идентификационный номер 71-100 ОП МЗ 71-100Н-2602»




Используемые условные знаки и обозначения:

- граница кадастрового квартала
- граница ЗОУИТ
- существующая часть границы земельного участка, имеющаяся в ЕПРН сведения о которой достаточны для определения ее местонахождения;
- номер земельного участка
- номер кадастрового квартала

Масштаб 1:22 000

Раздел 4

План границ объекта
 Придорожные полосы автомобильной дороги общего пользования межмуниципального значения
 «Подъезд к г. Когалым, идентификационный номер 71-100 ОП МЗ 71-100Н-2602»




Используемые условные знаки и обозначения:

- граница кадастрового квартала
- граница ЗОНИТ
- существующая часть границы земельного участка, имеющаяся в ЕГРН системы о которой достаточно для определения ее местоположения;
- 71-100-001 — обозначение кадастрового номера земельного участка
- 71-100-001 — номер кадастрового квартала

Масштаб 1:22 000

Раздел 4

План границ объекта
Придорожные полосы автомобильной дороги общего пользования межмуниципального значения
«Подъезд к г.Когалым, идентификационный номер 71-100 ОП МЗ 71-100Н-2602»



Используемые условные знаки и обозначения:

- граница кадастрового квартала
- граница ЗОУИТ
- существующая часть границы земельного участка, имеющаяся в ЕГРН сведения о которой достаточны для определения ее местоположения;
- обозначение кадастрового номера земельного участка
- номер кадастрового квартала

1:22000

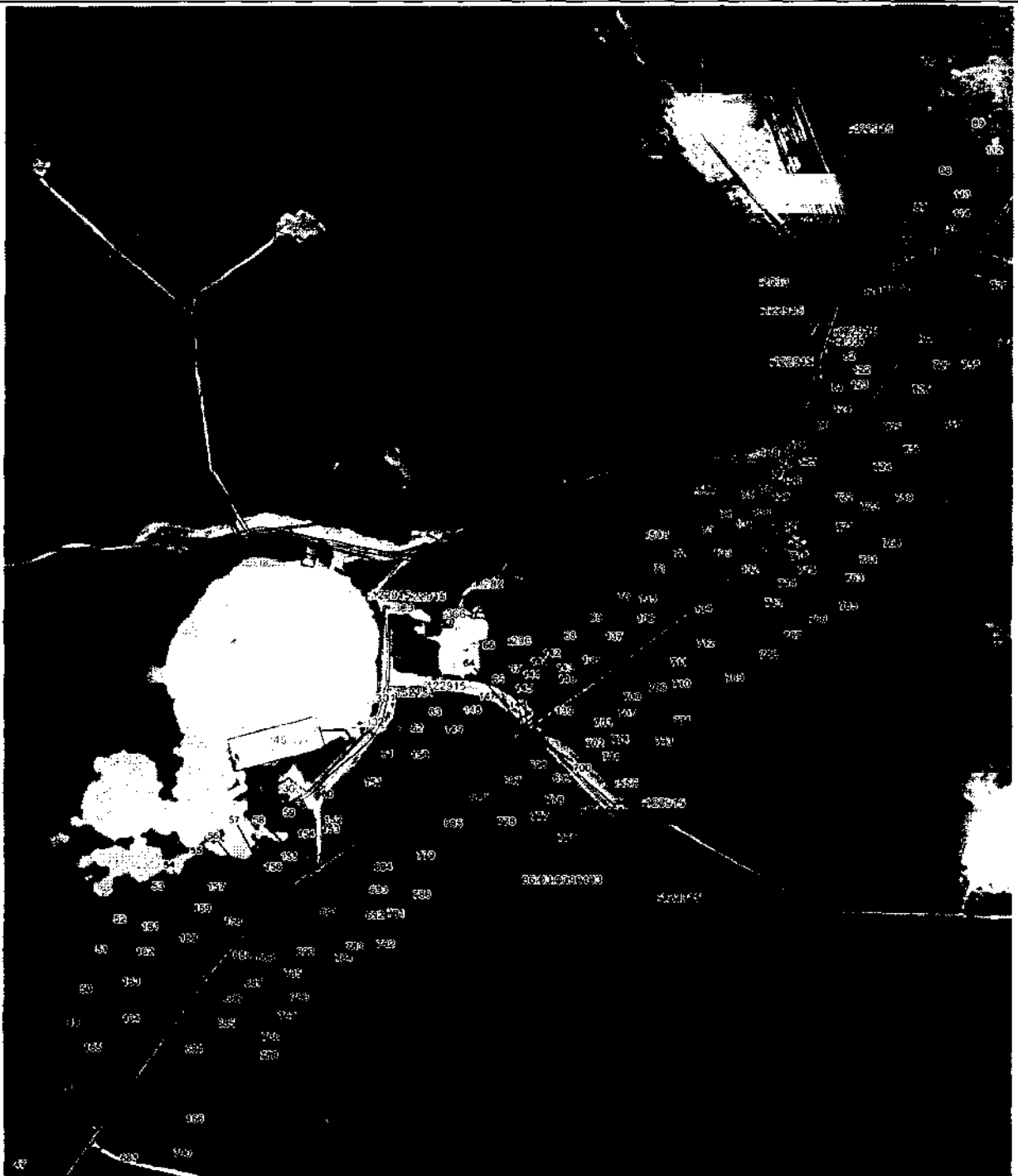
86.03.0020301

Масштаб 1:23 000

Раздел 4

План границ объекта

Придорожные полосы автомобильной дороги общего пользования межмуниципального значения
«Подъезд к г. Когалым, идентификационный номер 71-100 ОП МЗ 71-100Н-2602»



Используемые условные знаки и обозначения:

- граница кадастрового квартала
- граница ЗОУИТ
- существующая часть границы земельного участка, имеющаяся в ЕГРН сведения о которой достаточны для определения ее местоположения;
- обозначение кадастрового номера земельного участка
- номер кадастрового квартала


86:03:0020301

Масштаб 1:23 000

Раздел 4

План границ объекта

Придорожные полосы автомобильной дороги межмуниципального значения
«Подъезд к г. Когалым, идентификационный номер 71-100 ОП МЗ 71-100Н-2602»



Используемые условные знаки и обозначения:

- граница кадастрового квартала
- граница ЗОУИТ
- существующая часть границы земельного участка, имеющиеся в ЕГРН сведения о которой достаточны для определения ее местоположения;
- обозначение кадастрового номера земельного участка
- номер кадастрового квартала

112294
86:03:0020301

Масштаб 1:23 000

Текстовое описание местоположения границ объекта		
Прохождение границы		Описание прохождения границы
от точки	до точки	
1	2	3
1	1	-

Приложение 4 к приказу
Департамента по управлению государственным имуществом
Ханты-Мансийского автономного округа – Югры

от 12 ноября 2011 № 24 - нп
Департамента недропользования и природных ресурсов
Ханты-Мансийского автономного округа – Югры

от 12 ноября 2011 № 43 - нп

ГРАФИЧЕСКОЕ ОПИСАНИЕ МЕСТОПОЛОЖЕНИЯ ГРАНИЦ
ЗОНЫ С ОСОБЫМИ УСЛОВИЯМИ ИСПОЛЬЗОВАНИЯ ТЕРРИТОРИИ

Придорожные полосы автомобильной дороги общего пользования межмуниципального значения
«Автомобильная дорога г.Лангепас – г.Покачи, идентификационный номер 71-100 ОП МЗ 71-100Н-1906»
(наименование объекта, местоположение границ которого описано (далее - объект))

Раздел 1		
Сведения об объекте		
N п/п	Характеристики объекта	Описание характеристик
1	2	3
1	Местоположение объекта	628634, Ханты-Мансийский автономный округ – Югра, район Нижневартовский
2	Площадь объекта ± величина погрешности определения площади ($P \pm \Delta P$), м ²	5701772 +/- 836 м ²
3	Иные характеристики объекта	-

Раздел 2					
Сведения о местоположении границ объекта					
1. Система координат МСК86_Зона_4					
2. Сведения о характерных точках границ объекта					
Обозначение характерных точек границ	Координаты, м		Метод определения координат характерной точки	Средняя квадратическая погрешность положения характерной точки (M), м	Описание обозначения точки на местности (при наличии)
	X	Y			
1	2	3	4	5	6
1	1036644.23	4368053.33	Метод спутниковых геодезических измерений (определений)	0.10	-
2	1036677.01	4368088.98	Метод спутниковых геодезических измерений (определений)	0.10	-
3	1036663.06	4368104.05	Метод спутниковых геодезических измерений (определений)	0.10	-
4	1036580.83	4368183.01	Метод спутниковых геодезических измерений (определений)	0.10	-

5	1036459.74	4368291.98	Метод спутниковых геодезических измерений (определений)	0.10	-
6	1036321.72	4368406.67	Метод спутниковых геодезических измерений (определений)	0.10	-
7	1036258.34	4368450.94	Метод спутниковых геодезических измерений (определений)	0.10	-
8	1036197.64	4368492.51	Метод спутниковых геодезических измерений (определений)	0.10	-
9	1036137.37	4368528.11	Метод спутниковых геодезических измерений (определений)	0.10	-
10	1036059.79	4368573.44	Метод спутниковых геодезических измерений (определений)	0.10	-
11	1035949.47	4368631.70	Метод спутниковых геодезических измерений (определений)	0.10	-
12	1035919.59	4368646.02	Метод спутниковых геодезических измерений (определений)	0.10	-
13	1035886.34	4368663.71	Метод спутниковых геодезических измерений (определений)	0.10	-
14	1035850.74	4368678.76	Метод спутниковых геодезических измерений (определений)	0.10	-
15	1035811.95	4368698.41	Метод спутниковых геодезических измерений (определений)	0.10	-
16	1035758.29	4368721.83	Метод спутниковых геодезических измерений (определений)	0.10	-
17	1035706.22	4368741.77	Метод спутниковых геодезических измерений (определений)	0.10	-
18	1035681.69	4368750.52	Метод спутниковых геодезических измерений (определений)	0.10	-
19	1035597.88	4368777.72	Метод спутниковых геодезических измерений (определений)	0.10	-
20	1035551.94	4368791.80	Метод спутниковых геодезических измерений (определений)	0.10	-
21	1035518.96	4368802.57	Метод спутниковых геодезических измерений (определений)	0.10	-
22	1035370.31	4368836.56	Метод спутниковых геодезических измерений (определений)	0.10	-

23	1035228.62	4368869.45	Метод спутниковых геодезических измерений (определений)	0.10	-
24	1035213.69	4368872.11	Метод спутниковых геодезических измерений (определений)	0.10	-
25	1035196.57	4368876.23	Метод спутниковых геодезических измерений (определений)	0.10	-
26	1035177.15	4368879.35	Метод спутниковых геодезических измерений (определений)	0.10	-
27	1035151.99	4368883.80	Метод спутниковых геодезических измерений (определений)	0.10	-
28	1034970.45	4368914.59	Метод спутниковых геодезических измерений (определений)	0.10	-
29	1034460.94	4368998.89	Метод спутниковых геодезических измерений (определений)	0.10	-
30	1034286.35	4369025.57	Метод спутниковых геодезических измерений (определений)	0.10	-
31	1034093.72	4369057.60	Метод спутниковых геодезических измерений (определений)	0.10	-
32	1033778.09	4369109.01	Метод спутниковых геодезических измерений (определений)	0.10	-
33	1033622.55	4369133.73	Метод спутниковых геодезических измерений (определений)	0.10	-
34	1033607.07	4369136.00	Метод спутниковых геодезических измерений (определений)	0.10	-
35	1033496.46	4369155.32	Метод спутниковых геодезических измерений (определений)	0.10	-
36	1033277.84	4369190.41	Метод спутниковых геодезических измерений (определений)	0.10	-
37	1033100.19	4369218.37	Метод спутниковых геодезических измерений (определений)	0.10	-
38	1032917.79	4369248.70	Метод спутниковых геодезических измерений (определений)	0.10	-
39	1032874.00	4369256.20	Метод спутниковых геодезических измерений (определений)	0.10	-
40	1032798.12	4369268.74	Метод спутниковых геодезических измерений (определений)	0.10	-

41	1032670.12	4369290.65	Метод спутниковых геодезических измерений (определений)	0.10	-
42	1032549.95	4369309.31	Метод спутниковых геодезических измерений (определений)	0.10	-
43	1032534.43	4369312.47	Метод спутниковых геодезических измерений (определений)	0.10	-
44	1032403.81	4369333.17	Метод спутниковых геодезических измерений (определений)	0.10	-
45	1032269.07	4369347.67	Метод спутниковых геодезических измерений (определений)	0.10	-
46	1032197.86	4369354.78	Метод спутниковых геодезических измерений (определений)	0.10	-
47	1032149.57	4369357.51	Метод спутниковых геодезических измерений (определений)	0.10	-
48	1032122.28	4369356.63	Метод спутниковых геодезических измерений (определений)	0.10	-
49	1032093.74	4369353.16	Метод спутниковых геодезических измерений (определений)	0.10	-
50	1032061.78	4369348.61	Метод спутниковых геодезических измерений (определений)	0.10	-
51	1032035.05	4369341.71	Метод спутниковых геодезических измерений (определений)	0.10	-
52	1032004.52	4369331.97	Метод спутниковых геодезических измерений (определений)	0.10	-
53	1031977.37	4369324.20	Метод спутниковых геодезических измерений (определений)	0.10	-
54	1031970.80	4369324.11	Метод спутниковых геодезических измерений (определений)	0.10	-
55	1031962.20	4369327.39	Метод спутниковых геодезических измерений (определений)	0.10	-
56	1031970.80	4369274.11	Метод спутниковых геодезических измерений (определений)	0.10	-
57	1032018.28	4369283.90	Метод спутниковых геодезических измерений (определений)	0.10	-
58	1032100.28	4369303.59	Метод спутниковых геодезических измерений (определений)	0.10	-

59	1032148.96	4369307.46	Метод спутниковых геодезических измерений (определений)	0.10	-
60	1032193.96	4369304.92	Метод спутниковых геодезических измерений (определений)	0.10	-
61	1032263.91	4369297.94	Метод спутниковых геодезических измерений (определений)	0.10	-
62	1032397.22	4369283.59	Метод спутниковых геодезических измерений (определений)	0.10	-
63	1032525.52	4369263.26	Метод спутниковых геодезических измерений (определений)	0.10	-
64	1032662.07	4369241.30	Метод спутниковых геодезических измерений (определений)	0.10	-
65	1032789.68	4369219.46	Метод спутниковых геодезических измерений (определений)	0.10	-
66	1032865.70	4369206.89	Метод спутниковых геодезических измерений (определений)	0.10	-
67	1033091.99	4369169.05	Метод спутниковых геодезических измерений (определений)	0.10	-
68	1033269.99	4369141.03	Метод спутниковых геодезических измерений (определений)	0.10	-
69	1033488.20	4369106.01	Метод спутниковых геодезических измерений (определений)	0.10	-
70	1033598.47	4369086.75	Метод спутниковых геодезических измерений (определений)	0.10	-
71	1033770.15	4369059.64	Метод спутниковых геодезических измерений (определений)	0.10	-
72	1034085.60	4369008.26	Метод спутниковых геодезических измерений (определений)	0.10	-
73	1034278.15	4368976.25	Метод спутниковых геодезических измерений (определений)	0.10	-
74	1034453.08	4368949.51	Метод спутниковых геодезических измерений (определений)	0.10	-
75	1034962.19	4368865.28	Метод спутниковых геодезических измерений (определений)	0.10	-
76	1035143.46	4368834.53	Метод спутниковых геодезических измерений (определений)	0.10	-

77	1035201.99	4368823.50	Метод спутниковых геодезических измерений (определений)	0.10	-
78	1035359.00	4368787.85	Метод спутниковых геодезических измерений (определений)	0.10	-
79	1035505.60	4368754.33	Метод спутниковых геодезических измерений (определений)	0.10	-
80	1035582.84	4368730.04	Метод спутниковых геодезических измерений (определений)	0.10	-
81	1035665.57	4368703.18	Метод спутниковых геодезических измерений (определений)	0.10	-
82	1035739.34	4368675.55	Метод спутниковых геодезических измерений (определений)	0.10	-
83	1035790.63	4368653.16	Метод спутниковых геодезических измерений (определений)	0.10	-
84	1035864.82	4368618.52	Метод спутниковых геодезических измерений (определений)	0.10	-
85	1035926.98	4368587.03	Метод спутниковых геодезических измерений (определений)	0.10	-
86	1036035.49	4368529.73	Метод спутниковых геодезических измерений (определений)	0.10	-
87	1036112.04	4368485.00	Метод спутниковых геодезических измерений (определений)	0.10	-
88	1036170.77	4368450.31	Метод спутниковых геодезических измерений (определений)	0.10	-
89	1036229.90	4368409.82	Метод спутниковых геодезических измерений (определений)	0.10	-
90	1036291.37	4368366.88	Метод спутниковых геодезических измерений (определений)	0.10	-
91	1036427.03	4368254.15	Метод спутниковых геодезических измерений (определений)	0.10	-
92	1036546.78	4368146.38	Метод спутниковых геодезических измерений (определений)	0.10	-
1	1036644.23	4368053.33	Метод спутниковых геодезических измерений (определений)	0.10	-
93	1036689.53	4368102.59	Метод спутниковых геодезических измерений (определений)	0.10	-

94	1036698.23	4368112.06	Метод спутниковых геодезических измерений (определений)	0.10	-
95	1036365.73	4368421.91	Метод спутниковых геодезических измерений (определений)	0.10	-
96	1036075.02	4368609.44	Метод спутниковых геодезических измерений (определений)	0.10	-
97	1035932.94	4368670.97	Метод спутниковых геодезических измерений (определений)	0.10	-
98	1035960.73	4368652.52	Метод спутниковых геодезических измерений (определений)	0.10	-
99	1036070.34	4368595.18	Метод спутниковых геодезических измерений (определений)	0.10	-
100	1036150.82	4368550.07	Метод спутниковых геодезических измерений (определений)	0.10	-
101	1036211.02	4368512.93	Метод спутниковых геодезических измерений (определений)	0.10	-
102	1036256.63	4368481.10	Метод спутниковых геодезических измерений (определений)	0.10	-
103	1036271.87	4368470.57	Метод спутниковых геодезических измерений (определений)	0.10	-
104	1036331.86	4368427.54	Метод спутниковых геодезических измерений (определений)	0.10	-
105	1036476.41	4368308.55	Метод спутниковых геодезических измерений (определений)	0.10	-
106	1036592.01	4368193.92	Метод спутниковых геодезических измерений (определений)	0.10	-
107	1036674.60	4368117.20	Метод спутниковых геодезических измерений (определений)	0.10	-
93	1036689.53	4368102.59	Метод спутниковых геодезических измерений (определений)	0.10	-
108	1035750.81	4368749.84	Метод спутниковых геодезических измерений (определений)	0.10	-
109	1035633.26	4368800.75	Метод спутниковых геодезических измерений (определений)	0.10	-
110	1035653.58	4368835.92	Метод спутниковых геодезических измерений (определений)	0.10	-

111	1035618.14	4368846.20	Метод спутниковых геодезических измерений (определений)	0.10	-
112	1035568.61	4368861.19	Метод спутниковых геодезических измерений (определений)	0.10	-
113	1035497.20	4368880.56	Метод спутниковых геодезических измерений (определений)	0.10	-
114	1035386.57	4368906.46	Метод спутниковых геодезических измерений (определений)	0.10	-
115	1035248.74	4368937.42	Метод спутниковых геодезических измерений (определений)	0.10	-
116	1035191.46	4368948.72	Метод спутниковых геодезических измерений (определений)	0.10	-
117	1034982.17	4368984.87	Метод спутниковых геодезических измерений (определений)	0.10	-
118	1034472.21	4369068.21	Метод спутниковых геодезических измерений (определений)	0.10	-
119	1034297.60	4369097.21	Метод спутниковых геодезических измерений (определений)	0.10	-
120	1033789.41	4369180.29	Метод спутниковых геодезических измерений (определений)	0.10	-
121	1033628.18	4369207.16	Метод спутниковых геодезических измерений (определений)	0.10	-
122	1033509.19	4369226.14	Метод спутниковых геодезических измерений (определений)	0.10	-
123	1033290.70	4369262.84	Метод спутниковых геодезических измерений (определений)	0.10	-
124	1033112.66	4369291.70	Метод спутниковых геодезических измерений (определений)	0.10	-
125	1032931.06	4369322.93	Метод спутниковых геодезических измерений (определений)	0.10	-
126	1032683.63	4369365.21	Метод спутниковых геодезических измерений (определений)	0.10	-
127	1032564.91	4369384.81	Метод спутниковых геодезических измерений (определений)	0.10	-
128	1032420.59	4369406.11	Метод спутниковых геодезических измерений (определений)	0.10	-

129	1032288.76	4369436.66	Метод спутниковых геодезических измерений (определений)	0.10	-
130	1032230.17	4369439.88	Метод спутниковых геодезических измерений (определений)	0.10	-
131	1032178.51	4369437.05	Метод спутниковых геодезических измерений (определений)	0.10	-
132	1032118.65	4369445.03	Метод спутниковых геодезических измерений (определений)	0.10	-
133	1031976.19	4369455.37	Метод спутниковых геодезических измерений (определений)	0.10	-
134	1031946.81	4369436.47	Метод спутниковых геодезических измерений (определений)	0.10	-
135	1031956.44	4369388.03	Метод спутниковых геодезических измерений (определений)	0.10	-
136	1031959.80	4369396.53	Метод спутниковых геодезических измерений (определений)	0.10	-
137	1031968.43	4369404.17	Метод спутниковых геодезических измерений (определений)	0.10	-
138	1031976.19	4369405.37	Метод спутниковых геодезических измерений (определений)	0.10	-
139	1032113.44	4369395.30	Метод спутниковых геодезических измерений (определений)	0.10	-
140	1032139.42	4369392.58	Метод спутниковых геодезических измерений (определений)	0.10	-
141	1032155.97	4369388.65	Метод спутниковых геодезических измерений (определений)	0.10	-
142	1032178.01	4369386.94	Метод спутниковых геодезических измерений (определений)	0.10	-
143	1032229.32	4369389.89	Метод спутниковых геодезических измерений (определений)	0.10	-
144	1032256.22	4369389.43	Метод спутниковых геодезических измерений (определений)	0.10	-
145	1032277.47	4369387.95	Метод спутниковых геодезических измерений (определений)	0.10	-
146	1032411.28	4369356.94	Метод спутниковых геодезических измерений (определений)	0.10	-

147	1032556.76	4369335.48	Метод спутниковых геодезических измерений (определений)	0.10	-
148	1032675.29	4369315.91	Метод спутниковых геодезических измерений (определений)	0.10	-
149	1032880.19	4369281.24	Метод спутниковых геодезических измерений (определений)	0.10	-
150	1032922.42	4369273.68	Метод спутниковых геодезических измерений (определений)	0.10	-
151	1033104.42	4369242.38	Метод спутниковых геодезических измерений (определений)	0.10	-
152	1033282.42	4369213.53	Метод спутниковых геодезических измерений (определений)	0.10	-
153	1033501.11	4369176.80	Метод спутниковых геодезических измерений (определений)	0.10	-
154	1033619.96	4369157.84	Метод спутниковых геодезических измерений (определений)	0.10	-
155	1033781.27	4369130.96	Метод спутниковых геодезических измерений (определений)	0.10	-
156	1034289.41	4369047.89	Метод спутниковых геодезических измерений (определений)	0.10	-
157	1034464.08	4369018.88	Метод спутниковых геодезических измерений (определений)	0.10	-
158	1034973.77	4368935.58	Метод спутниковых геодезических измерений (определений)	0.10	-
159	1035155.66	4368904.59	Метод спутниковых геодезических измерений (определений)	0.10	-
160	1035182.74	4368899.48	Метод спутниковых геодезических измерений (определений)	0.10	-
161	1035203.06	4368896.12	Метод спутниковых геодезических измерений (определений)	0.10	-
162	1035219.25	4368893.03	Метод спутниковых геодезических измерений (определений)	0.10	-
163	1035237.48	4368888.70	Метод спутниковых геодезических измерений (определений)	0.10	-
164	1035375.19	4368857.77	Метод спутниковых геодезических измерений (определений)	0.10	-

165	1035483.91	4368832.36	Метод спутниковых геодезических измерений (определений)	0.10	-
166	1035524.38	4368821.20	Метод спутниковых геодезических измерений (определений)	0.10	-
167	1035554.13	4368813.33	Метод спутниковых геодезических измерений (определений)	0.10	-
168	1035604.01	4368798.24	Метод спутниковых геодезических измерений (определений)	0.10	-
169	1035653.41	4368784.07	Метод спутниковых геодезических измерений (определений)	0.10	-
170	1035689.40	4368770.52	Метод спутниковых геодезических измерений (определений)	0.10	-
171	1035713.98	4368763.62	Метод спутниковых геодезических измерений (определений)	0.10	-
108	1035750.81	4368749.84	Метод спутниковых геодезических измерений (определений)	0.10	-
172	1031705.22	4369350.35	Метод спутниковых геодезических измерений (определений)	0.10	-
173	1031705.19	4369374.68	Метод спутниковых геодезических измерений (определений)	0.10	-
174	1031715.46	4369380.32	Метод спутниковых геодезических измерений (определений)	0.10	-
175	1031717.06	4369435.48	Метод спутниковых геодезических измерений (определений)	0.10	-
176	1031691.39	4369424.15	Метод спутниковых геодезических измерений (определений)	0.10	-
177	1031571.84	4369377.21	Метод спутниковых геодезических измерений (определений)	0.10	-
178	1031495.57	4369371.56	Метод спутниковых геодезических измерений (определений)	0.10	-
179	1031389.94	4369380.48	Метод спутниковых геодезических измерений (определений)	0.10	-
180	1031283.89	4369418.83	Метод спутниковых геодезических измерений (определений)	0.10	-
181	1031191.68	4369460.97	Метод спутниковых геодезических измерений (определений)	0.10	-

182	1030975.47	4369565.06	Метод спутниковых геодезических измерений (определений)	0.10	-
183	1030855.82	4369622.16	Метод спутниковых геодезических измерений (определений)	0.10	-
184	1030811.97	4369643.39	Метод спутниковых геодезических измерений (определений)	0.10	-
185	1030762.28	4369662.68	Метод спутниковых геодезических измерений (определений)	0.10	-
186	1030716.09	4369677.65	Метод спутниковых геодезических измерений (определений)	0.10	-
187	1030653.75	4369693.48	Метод спутниковых геодезических измерений (определений)	0.10	-
188	1030210.25	4369764.92	Метод спутниковых геодезических измерений (определений)	0.10	-
189	1030122.26	4369780.48	Метод спутниковых геодезических измерений (определений)	0.10	-
190	1029992.76	4369803.99	Метод спутниковых геодезических измерений (определений)	0.10	-
191	1029926.66	4369813.44	Метод спутниковых геодезических измерений (определений)	0.10	-
192	1029868.20	4369823.79	Метод спутниковых геодезических измерений (определений)	0.10	-
193	1029760.19	4369840.31	Метод спутниковых геодезических измерений (определений)	0.10	-
194	1029553.21	4369876.42	Метод спутниковых геодезических измерений (определений)	0.10	-
195	1029477.77	4369885.69	Метод спутниковых геодезических измерений (определений)	0.10	-
196	1029374.63	4369903.20	Метод спутниковых геодезических измерений (определений)	0.10	-
197	1029124.91	4369943.46	Метод спутниковых геодезических измерений (определений)	0.10	-
198	1028996.76	4369965.67	Метод спутниковых геодезических измерений (определений)	0.10	-
199	1028951.75	4369972.16	Метод спутниковых геодезических измерений (определений)	0.10	-

200	1028868.76	4369985.01	Метод спутниковых геодезических измерений (определений)	0.10	-
201	1028411.50	4370059.94	Метод спутниковых геодезических измерений (определений)	0.10	-
202	1028149.87	4370102.83	Метод спутниковых геодезических измерений (определений)	0.10	-
203	1028054.85	4370117.61	Метод спутниковых геодезических измерений (определений)	0.10	-
204	1027906.84	4370143.21	Метод спутниковых геодезических измерений (определений)	0.10	-
205	1027745.46	4370170.10	Метод спутниковых геодезических измерений (определений)	0.10	-
206	1027664.41	4370185.12	Метод спутниковых геодезических измерений (определений)	0.10	-
207	1027601.88	4370199.22	Метод спутниковых геодезических измерений (определений)	0.10	-
208	1027511.78	4370223.73	Метод спутниковых геодезических измерений (определений)	0.10	-
209	1027435.24	4370248.95	Метод спутниковых геодезических измерений (определений)	0.10	-
210	1027386.42	4370267.89	Метод спутниковых геодезических измерений (определений)	0.10	-
211	1027318.32	4370296.44	Метод спутниковых геодезических измерений (определений)	0.10	-
212	1027254.10	4370325.90	Метод спутниковых геодезических измерений (определений)	0.10	-
213	1027195.62	4370353.95	Метод спутниковых геодезических измерений (определений)	0.10	-
214	1027083.03	4370415.80	Метод спутниковых геодезических измерений (определений)	0.10	-
215	1027028.52	4370448.98	Метод спутниковых геодезических измерений (определений)	0.10	-
216	1026980.47	4370481.61	Метод спутниковых геодезических измерений (определений)	0.10	-
217	1026908.85	4370533.52	Метод спутниковых геодезических измерений (определений)	0.10	-

218	1026829.72	4370594.43	Метод спутниковых геодезических измерений (определений)	0.10	-
219	1026771.77	4370643.24	Метод спутниковых геодезических измерений (определений)	0.10	-
220	1026692.29	4370719.44	Метод спутниковых геодезических измерений (определений)	0.10	-
221	1026599.69	4370818.72	Метод спутниковых геодезических измерений (определений)	0.10	-
222	1026541.47	4370884.18	Метод спутниковых геодезических измерений (определений)	0.10	-
223	1026472.69	4370978.60	Метод спутниковых геодезических измерений (определений)	0.10	-
224	1026438.59	4371025.91	Метод спутниковых геодезических измерений (определений)	0.10	-
225	1026404.00	4371079.30	Метод спутниковых геодезических измерений (определений)	0.10	-
226	1026348.21	4371176.32	Метод спутниковых геодезических измерений (определений)	0.10	-
227	1026327.44	4371217.32	Метод спутниковых геодезических измерений (определений)	0.10	-
228	1026300.62	4371272.83	Метод спутниковых геодезических измерений (определений)	0.10	-
229	1026253.11	4371378.42	Метод спутниковых геодезических измерений (определений)	0.10	-
230	1026220.61	4371450.63	Метод спутниковых геодезических измерений (определений)	0.10	-
231	1026204.51	4371496.92	Метод спутниковых геодезических измерений (определений)	0.10	-
232	1026175.22	4371548.64	Метод спутниковых геодезических измерений (определений)	0.10	-
233	1026153.92	4371603.14	Метод спутниковых геодезических измерений (определений)	0.10	-
234	1026144.15	4371661.73	Метод спутниковых геодезических измерений (определений)	0.10	-
235	1026120.52	4371723.64	Метод спутниковых геодезических измерений (определений)	0.10	-

236	1026108.89	4371786.53	Метод спутниковых геодезических измерений (определений)	0.10	-
237	1026099.03	4371835.35	Метод спутниковых геодезических измерений (определений)	0.10	-
238	1026095.12	4371873.94	Метод спутниковых геодезических измерений (определений)	0.10	-
239	1026041.23	4371864.04	Метод спутниковых геодезических измерений (определений)	0.10	-
240	1026050.02	4371825.45	Метод спутниковых геодезических измерений (определений)	0.10	-
241	1026059.72	4371777.44	Метод спутниковых геодезических измерений (определений)	0.10	-
242	1026071.59	4371713.26	Метод спутниковых геодезических измерений (определений)	0.10	-
243	1026079.24	4371681.31	Метод спутниковых геодезических измерений (определений)	0.10	-
244	1026089.56	4371644.11	Метод спутниковых геодезических измерений (определений)	0.10	-
245	1026094.05	4371643.16	Метод спутниковых геодезических измерений (определений)	0.10	-
246	1026098.23	4371641.77	Метод спутниковых геодезических измерений (определений)	0.10	-
247	1026099.43	4371639.37	Метод спутниковых геодезических измерений (определений)	0.10	-
248	1026097.77	4371636.18	Метод спутниковых геодезических измерений (определений)	0.10	-
249	1026092.42	4371633.01	Метод спутниковых геодезических измерений (определений)	0.10	-
250	1026094.76	4371620.99	Метод спутниковых геодезических измерений (определений)	0.10	-
251	1026100.32	4371603.51	Метод спутниковых геодезических измерений (определений)	0.10	-
252	1026107.25	4371585.19	Метод спутниковых геодезических измерений (определений)	0.10	-
253	1026129.18	4371529.09	Метод спутниковых геодезических измерений (определений)	0.10	-

254	1026153.59	4371475.94	Метод спутниковых геодезических измерений (определений)	0.10	-
255	1026158.41	4371475.16	Метод спутниковых геодезических измерений (определений)	0.10	-
256	1026161.21	4371471.92	Метод спутниковых геодезических измерений (определений)	0.10	-
257	1026158.96	4371466.37	Метод спутниковых геодезических измерений (определений)	0.10	-
258	1026167.77	4371445.36	Метод спутниковых геодезических измерений (определений)	0.10	-
259	1026171.04	4371444.57	Метод спутниковых геодезических измерений (определений)	0.10	-
260	1026173.17	4371441.09	Метод спутниковых геодезических измерений (определений)	0.10	-
261	1026171.85	4371437.60	Метод спутниковых геодезических измерений (определений)	0.10	-
262	1026189.48	4371395.72	Метод спутниковых геодезических измерений (определений)	0.10	-
263	1026207.51	4371357.90	Метод спутниковых геодезических измерений (определений)	0.10	-
264	1026255.30	4371251.69	Метод спутниковых геодезических измерений (определений)	0.10	-
265	1026282.62	4371195.15	Метод спутниковых геодезических измерений (определений)	0.10	-
266	1026304.05	4371152.84	Метод спутниковых геодезических измерений (определений)	0.10	-
267	1026325.10	4371115.07	Метод спутниковых геодезических измерений (определений)	0.10	-
268	1026340.44	4371089.58	Метод спутниковых геодезических измерений (определений)	0.10	-
269	1026361.31	4371053.24	Метод спутниковых геодезических измерений (определений)	0.10	-
270	1026397.30	4370997.68	Метод спутниковых геодезических измерений (определений)	0.10	-
271	1026431.89	4370949.70	Метод спутниковых геодезических измерений (определений)	0.10	-

272	1026478.05	4370884.53	Метод спутниковых геодезических измерений (определений)	0.10	-
273	1026503.01	4370852.18	Метод спутниковых геодезических измерений (определений)	0.10	-
274	1026534.79	4370816.73	Метод спутниковых геодезических измерений (определений)	0.10	-
275	1026562.52	4370785.28	Метод спутниковых геодезических измерений (определений)	0.10	-
276	1026627.52	4370714.45	Метод спутниковых геодезических измерений (определений)	0.10	-
277	1026656.65	4370684.37	Метод спутниковых геодезических измерений (определений)	0.10	-
278	1026707.52	4370633.51	Метод спутниковых геодезических измерений (определений)	0.10	-
279	1026739.03	4370605.44	Метод спутниковых геодезических измерений (определений)	0.10	-
280	1026798.23	4370555.58	Метод спутниковых геодезических измерений (определений)	0.10	-
281	1026845.57	4370518.66	Метод спутниковых геодезических измерений (определений)	0.10	-
282	1026878.98	4370493.42	Метод спутниковых геодезических измерений (определений)	0.10	-
283	1026917.85	4370464.88	Метод спутниковых геодезических измерений (определений)	0.10	-
284	1026951.90	4370440.57	Метод спутниковых геодезических измерений (определений)	0.10	-
285	1027001.46	4370406.92	Метод спутниковых геодезических измерений (определений)	0.10	-
286	1027057.73	4370372.67	Метод спутниковых геодезических измерений (определений)	0.10	-
287	1027136.25	4370328.32	Метод спутниковых геодезических измерений (определений)	0.10	-
288	1027173.34	4370309.18	Метод спутниковых геодезических измерений (определений)	0.10	-
289	1027232.86	4370280.63	Метод спутниковых геодезических измерений (определений)	0.10	-

290	1027298.23	4370250.65	Метод спутниковых геодезических измерений (определений)	0.10	-
291	1027367.71	4370221.52	Метод спутниковых геодезических измерений (определений)	0.10	-
292	1027417.96	4370202.02	Метод спутниковых геодезических измерений (определений)	0.10	-
293	1027457.53	4370188.23	Метод спутниковых геодезических измерений (определений)	0.10	-
294	1027497.48	4370175.82	Метод спутниковых геодезических измерений (определений)	0.10	-
295	1027549.57	4370160.90	Метод спутниковых геодезических измерений (определений)	0.10	-
296	1027590.23	4370150.59	Метод спутниковых геодезических измерений (определений)	0.10	-
297	1027654.35	4370136.13	Метод спутниковых геодезических измерений (определений)	0.10	-
298	1027736.69	4370120.87	Метод спутниковых геодезических измерений (определений)	0.10	-
299	1027868.27	4370098.38	Метод спутниковых геодезических измерений (определений)	0.10	-
300	1027879.25	4370096.94	Метод спутниковых геодезических измерений (определений)	0.10	-
301	1027881.79	4370091.72	Метод спутниковых геодезических измерений (определений)	0.10	-
302	1027894.25	4370089.44	Метод спутниковых геодезических измерений (определений)	0.10	-
303	1027895.58	4370092.67	Метод спутниковых геодезических измерений (определений)	0.10	-
304	1027898.32	4370093.94	Метод спутниковых геодезических измерений (определений)	0.10	-
305	1028046.75	4370068.27	Метод спутниковых геодезических измерений (определений)	0.10	-
306	1028141.78	4370053.49	Метод спутниковых геодезических измерений (определений)	0.10	-
307	1028403.41	4370010.60	Метод спутниковых геодезических измерений (определений)	0.10	-

308	1028860.89	4369935.63	Метод спутниковых геодезических измерений (определений)	0.10	-
309	1028944.37	4369922.71	Метод спутниковых геодезических измерений (определений)	0.10	-
310	1028988.22	4369916.40	Метод спутниковых геодезических измерений (определений)	0.10	-
311	1029116.66	4369894.14	Метод спутниковых геодезических измерений (определений)	0.10	-
312	1029366.26	4369853.90	Метод спутниковых геодезических измерений (определений)	0.10	-
313	1029470.55	4369836.20	Метод спутниковых геодезических измерений (определений)	0.10	-
314	1029544.62	4369827.16	Метод спутниковых геодезических измерений (определений)	0.10	-
315	1029752.12	4369790.96	Метод спутниковых геодезических измерений (определений)	0.10	-
316	1029859.49	4369774.55	Метод спутниковых геодезических измерений (определений)	0.10	-
317	1029918.78	4369764.06	Метод спутниковых геодезических измерений (определений)	0.10	-
318	1029983.83	4369754.79	Метод спутниковых геодезических измерений (определений)	0.10	-
319	1030113.44	4369731.26	Метод спутниковых геодезических измерений (определений)	0.10	-
320	1030201.93	4369715.62	Метод спутниковых геодезических измерений (определений)	0.10	-
321	1030605.38	4369650.69	Метод спутниковых геодезических измерений (определений)	0.10	-
322	1030641.52	4369645.00	Метод спутниковых геодезических измерений (определений)	0.10	-
323	1030700.75	4369630.06	Метод спутниковых геодезических измерений (определений)	0.10	-
324	1030744.34	4369616.01	Метод спутниковых геодезических измерений (определений)	0.10	-
325	1030790.18	4369598.39	Метод спутниковых геодезических измерений (определений)	0.10	-

326	1030834.16	4369577.10	Метод спутниковых геодезических измерений (определений)	0.10	-
327	1030953.78	4369520.01	Метод спутниковых геодезических измерений (определений)	0.10	-
328	1031170.44	4369415.70	Метод спутниковых геодезических измерений (определений)	0.10	-
329	1031263.64	4369373.11	Метод спутниковых геодезических измерений (определений)	0.10	-
330	1031329.18	4369345.00	Метод спутниковых геодезических измерений (определений)	0.10	-
331	1031351.29	4369338.52	Метод спутниковых геодезических измерений (определений)	0.10	-
332	1031380.11	4369331.40	Метод спутниковых геодезических измерений (определений)	0.10	-
333	1031421.29	4369325.05	Метод спутниковых геодезических измерений (определений)	0.10	-
334	1031450.08	4369321.75	Метод спутниковых геодезических измерений (определений)	0.10	-
335	1031479.67	4369321.12	Метод спутниковых геодезических измерений (определений)	0.10	-
336	1031497.94	4369321.61	Метод спутниковых геодезических измерений (определений)	0.10	-
337	1031539.88	4369324.47	Метод спутниковых геодезических измерений (определений)	0.10	-
338	1031578.25	4369327.56	Метод спутниковых геодезических измерений (определений)	0.10	-
339	1031679.85	4369345.68	Метод спутниковых геодезических измерений (определений)	0.10	-
340	1031695.87	4369349.52	Метод спутниковых геодезических измерений (определений)	0.10	-
172	1031705.22	4369350.35	Метод спутниковых геодезических измерений (определений)	0.10	-
341	1031540.59	4369235.91	Метод спутниковых геодезических измерений (определений)	0.10	-
342	1031664.86	4369242.49	Метод спутниковых геодезических измерений (определений)	0.10	-

343	1031733.86	4369241.31	Метод спутниковых геодезических измерений (определений)	0.10	-
344	1031733.43	4369288.71	Метод спутниковых геодезических измерений (определений)	0.10	-
345	1031727.35	4369284.29	Метод спутниковых геодезических измерений (определений)	0.10	-
346	1031718.62	4369282.26	Метод спутниковых геодезических измерений (определений)	0.10	-
347	1031695.03	4369280.62	Метод спутниковых геодезических измерений (определений)	0.10	-
348	1031694.82	4369292.01	Метод спутниковых геодезических измерений (определений)	0.10	-
349	1031676.04	4369293.10	Метод спутниковых геодезических измерений (определений)	0.10	-
350	1031580.74	4369288.43	Метод спутниковых геодезических измерений (определений)	0.10	-
351	1031541.01	4369285.91	Метод спутниковых геодезических измерений (определений)	0.10	-
352	1031504.41	4369286.22	Метод спутниковых геодезических измерений (определений)	0.10	-
353	1031479.50	4369287.18	Метод спутниковых геодезических измерений (определений)	0.10	-
354	1031447.63	4369289.42	Метод спутниковых геодезических измерений (определений)	0.10	-
355	1031416.46	4369293.38	Метод спутниковых геодезических измерений (определений)	0.10	-
356	1031374.22	4369301.69	Метод спутниковых геодезических измерений (определений)	0.10	-
357	1031342.93	4369311.80	Метод спутниковых геодезических измерений (определений)	0.10	-
358	1031319.85	4369320.31	Метод спутниковых геодезических измерений (определений)	0.10	-
359	1031253.65	4369351.31	Метод спутниковых геодезических измерений (определений)	0.10	-
360	1031160.10	4369397.23	Метод спутниковых геодезических измерений (определений)	0.10	-

361	1031107.79	4369423.67	Метод спутниковых геодезических измерений (определений)	0.10	-
362	1030825.68	4369559.38	Метод спутниковых геодезических измерений (определений)	0.10	-
363	1030782.40	4369580.07	Метод спутниковых геодезических измерений (определений)	0.10	-
364	1030737.69	4369597.25	Метод спутниковых геодезических измерений (определений)	0.10	-
365	1030695.23	4369610.92	Метод спутниковых геодезических измерений (определений)	0.10	-
366	1030637.46	4369625.49	Метод спутниковых геодезических измерений (определений)	0.10	-
367	1030436.02	4369657.65	Метод спутниковых геодезических измерений (определений)	0.10	-
368	1030198.54	4369696.03	Метод спутниковых геодезических измерений (определений)	0.10	-
369	1030109.94	4369711.66	Метод спутниковых геодезических измерений (определений)	0.10	-
370	1029981.22	4369735.28	Метод спутниковых геодезических измерений (определений)	0.10	-
371	1029915.50	4369744.41	Метод спутниковых геодезических измерений (определений)	0.10	-
372	1029856.21	4369754.91	Метод спутниковых геодезических измерений (определений)	0.10	-
373	1029748.96	4369771.27	Метод спутниковых геодезических измерений (определений)	0.10	-
374	1029540.07	4369802.69	Метод спутниковых геодезических измерений (определений)	0.10	-
375	1029363.09	4369834.36	Метод спутниковых геодезических измерений (определений)	0.10	-
376	1029113.49	4369874.60	Метод спутниковых геодезических измерений (определений)	0.10	-
377	1028985.38	4369896.98	Метод спутниковых геодезических измерений (определений)	0.10	-
378	1028941.20	4369903.16	Метод спутниковых геодезических измерений (определений)	0.10	-

379	1028857.83	4369916.10	Метод спутниковых геодезических измерений (определений)	0.10	-
380	1028400.13	4369991.11	Метод спутниковых геодезических измерений (определений)	0.10	-
381	1028138.61	4370033.95	Метод спутниковых геодезических измерений (определений)	0.10	-
382	1028043.58	4370048.79	Метод спутниковых геодезических измерений (определений)	0.10	-
383	1027942.09	4370066.24	Метод спутниковых геодезических измерений (определений)	0.10	-
384	1027893.75	4370073.23	Метод спутниковых геодезических измерений (определений)	0.10	-
385	1027892.86	4370078.98	Метод спутниковых геодезических измерений (определений)	0.10	-
386	1027879.94	4370081.41	Метод спутниковых геодезических измерений (определений)	0.10	-
387	1027876.73	4370077.90	Метод спутниковых геодезических измерений (определений)	0.10	-
388	1027871.50	4370077.59	Метод спутниковых геодезических измерений (определений)	0.10	-
389	1027733.18	4370101.36	Метод спутниковых геодезических измерений (определений)	0.10	-
390	1027650.40	4370116.72	Метод спутниковых геодезических измерений (определений)	0.10	-
391	1027585.78	4370132.39	Метод спутниковых геодезических измерений (определений)	0.10	-
392	1027544.38	4370141.76	Метод спутниковых геодезических измерений (определений)	0.10	-
393	1027491.84	4370156.82	Метод спутниковых геодезических измерений (определений)	0.10	-
394	1027451.32	4370169.41	Метод спутниковых геодезических измерений (определений)	0.10	-
395	1027411.19	4370183.40	Метод спутниковых геодезических измерений (определений)	0.10	-
396	1027360.25	4370203.20	Метод спутниковых геодезических измерений (определений)	0.10	-

397	1027290.32	4370232.52	Метод спутниковых геодезических измерений (определений)	0.10	-
398	1027224.39	4370262.68	Метод спутниковых геодезических измерений (определений)	0.10	-
399	1027164.53	4370291.43	Метод спутниковых геодезических измерений (определений)	0.10	-
400	1027126.77	4370310.77	Метод спутниковых геодезических измерений (определений)	0.10	-
401	1027047.67	4370355.57	Метод спутниковых геодезических измерений (определений)	0.10	-
402	1026990.71	4370390.27	Метод спутниковых геодезических измерений (определений)	0.10	-
403	1026940.57	4370424.33	Метод спутниковых геодезических измерений (определений)	0.10	-
404	1026906.19	4370448.84	Метод спутниковых геодезических измерений (определений)	0.10	-
405	1026867.18	4370477.53	Метод спутниковых геодезических измерений (определений)	0.10	-
406	1026833.45	4370502.91	Метод спутниковых геодезических измерений (определений)	0.10	-
407	1026785.87	4370540.15	Метод спутниковых геодезических измерений (определений)	0.10	-
408	1026758.11	4370563.53	Метод спутниковых геодезических измерений (определений)	0.10	-
409	1026725.31	4370590.38	Метод спутниковых геодезических измерений (определений)	0.10	-
410	1026693.90	4370619.14	Метод спутниковых геодезических измерений (определений)	0.10	-
411	1026642.55	4370670.47	Метод спутниковых геодезических измерений (определений)	0.10	-
412	1026613.09	4370700.84	Метод спутниковых геодезических измерений (определений)	0.10	-
413	1026522.96	4370799.24	Метод спутниковых геодезических измерений (определений)	0.10	-
414	1026491.11	4370842.28	Метод спутниковых геодезических измерений (определений)	0.10	-

415	1026442.82	4370904.77	Метод спутниковых геодезических измерений (определений)	0.10	-
416	1026416.87	4370939.79	Метод спутниковых геодезических измерений (определений)	0.10	-
417	1026384.61	4370988.02	Метод спутниковых геодезических измерений (определений)	0.10	-
418	1026353.79	4371030.51	Метод спутниковых геодезических измерений (определений)	0.10	-
419	1026344.59	4371050.13	Метод спутниковых геодезических измерений (определений)	0.10	-
420	1026311.26	4371106.22	Метод спутниковых геодезических измерений (определений)	0.10	-
421	1026289.48	4371145.76	Метод спутниковых геодезических измерений (определений)	0.10	-
422	1026269.06	4371187.85	Метод спутниковых геодезических измерений (определений)	0.10	-
423	1026249.78	4371223.29	Метод спутниковых геодезических измерений (определений)	0.10	-
424	1026238.15	4371248.23	Метод спутниковых геодезических измерений (определений)	0.10	-
425	1026216.40	4371296.16	Метод спутниковых геодезических измерений (определений)	0.10	-
426	1026190.95	4371350.28	Метод спутниковых геодезических измерений (определений)	0.10	-
427	1026175.07	4371387.17	Метод спутниковых геодезических измерений (определений)	0.10	-
428	1026145.24	4371451.42	Метод спутниковых геодезических измерений (определений)	0.10	-
429	1026140.05	4371465.19	Метод спутниковых геодезических измерений (определений)	0.10	-
430	1026112.38	4371522.14	Метод спутниковых геодезических измерений (определений)	0.10	-
431	1026087.38	4371582.54	Метод спутниковых геодезических измерений (определений)	0.10	-
432	1026079.35	4371600.30	Метод спутниковых геодезических измерений (определений)	0.10	-

433	1026069.99	4371627.18	Метод спутниковых геодезических измерений (определений)	0.10	-
434	1026066.75	4371639.22	Метод спутниковых геодезических измерений (определений)	0.10	-
435	1026058.75	4371674.50	Метод спутниковых геодезических измерений (определений)	0.10	-
436	1026050.89	4371706.12	Метод спутниковых геодезических измерений (определений)	0.10	-
437	1026049.34	4371705.75	Метод спутниковых геодезических измерений (определений)	0.10	-
438	1026048.76	4371706.25	Метод спутниковых геодезических измерений (определений)	0.10	-
439	1026048.27	4371707.56	Метод спутниковых геодезических измерений (определений)	0.10	-
440	1026048.91	4371708.33	Метод спутниковых геодезических измерений (определений)	0.10	-
441	1026050.45	4371708.81	Метод спутниковых геодезических измерений (определений)	0.10	-
442	1026046.62	4371718.86	Метод спутниковых геодезических измерений (определений)	0.10	-
443	1026043.29	4371724.37	Метод спутниковых геодезических измерений (определений)	0.10	-
444	1026035.46	4371730.82	Метод спутниковых геодезических измерений (определений)	0.10	-
445	1026031.27	4371732.47	Метод спутниковых геодезических измерений (определений)	0.10	-
446	1026024.71	4371732.01	Метод спутниковых геодезических измерений (определений)	0.10	-
447	1026017.26	4371728.55	Метод спутниковых геодезических измерений (определений)	0.10	-
448	1026007.37	4371721.39	Метод спутниковых геодезических измерений (определений)	0.10	-
449	1025979.51	4371699.70	Метод спутниковых геодезических измерений (определений)	0.10	-
450	1025950.77	4371677.92	Метод спутниковых геодезических измерений (определений)	0.10	-

451	1025919.20	4371650.83	Метод спутниковых геодезических измерений (определений)	0.10	-
452	1025867.95	4371604.27	Метод спутниковых геодезических измерений (определений)	0.10	-
453	1025751.09	4371501.42	Метод спутниковых геодезических измерений (определений)	0.10	-
454	1025702.44	4371462.86	Метод спутниковых геодезических измерений (определений)	0.10	-
455	1025665.25	4371434.35	Метод спутниковых геодезических измерений (определений)	0.10	-
456	1025611.52	4371388.37	Метод спутниковых геодезических измерений (определений)	0.10	-
457	1025522.91	4371311.94	Метод спутниковых геодезических измерений (определений)	0.10	-
458	1025458.49	4371253.73	Метод спутниковых геодезических измерений (определений)	0.10	-
459	1025455.46	4371251.17	Метод спутниковых геодезических измерений (определений)	0.10	-
460	1025448.76	4371245.29	Метод спутниковых геодезических измерений (определений)	0.10	-
461	1025394.99	4371200.74	Метод спутниковых геодезических измерений (определений)	0.10	-
462	1025327.74	4371143.59	Метод спутниковых геодезических измерений (определений)	0.10	-
463	1025261.62	4371086.37	Метод спутниковых геодезических измерений (определений)	0.10	-
464	1025191.96	4371027.84	Метод спутниковых геодезических измерений (определений)	0.10	-
465	1025143.52	4370986.99	Метод спутниковых геодезических измерений (определений)	0.10	-
466	1025080.77	4370932.12	Метод спутниковых геодезических измерений (определений)	0.10	-
467	1025036.41	4370895.19	Метод спутниковых геодезических измерений (определений)	0.10	-
468	1025033.82	4370893.08	Метод спутниковых геодезических измерений (определений)	0.10	-

469	1024957.21	4370829.71	Метод спутниковых геодезических измерений (определений)	0.10	-
470	1024925.56	4370802.24	Метод спутниковых геодезических измерений (определений)	0.10	-
471	1024919.67	4370798.78	Метод спутниковых геодезических измерений (определений)	0.10	-
472	1024908.65	4370788.96	Метод спутниковых геодезических измерений (определений)	0.10	-
473	1024906.85	4370786.45	Метод спутниковых геодезических измерений (определений)	0.10	-
474	1024902.64	4370776.84	Метод спутниковых геодезических измерений (определений)	0.10	-
475	1024877.67	4370764.54	Метод спутниковых геодезических измерений (определений)	0.10	-
476	1024834.22	4370727.48	Метод спутниковых геодезических измерений (определений)	0.10	-
477	1024773.08	4370674.31	Метод спутниковых геодезических измерений (определений)	0.10	-
478	1024701.91	4370617.67	Метод спутниковых геодезических измерений (определений)	0.10	-
479	1024640.96	4370565.51	Метод спутниковых геодезических измерений (определений)	0.10	-
480	1024636.15	4370559.96	Метод спутниковых геодезических измерений (определений)	0.10	-
481	1024597.19	4370525.20	Метод спутниковых геодезических измерений (определений)	0.10	-
482	1024547.64	4370484.03	Метод спутниковых геодезических измерений (определений)	0.10	-
483	1024512.84	4370454.31	Метод спутниковых геодезических измерений (определений)	0.10	-
484	1024458.32	4370406.04	Метод спутниковых геодезических измерений (определений)	0.10	-
485	1024424.06	4370379.73	Метод спутниковых геодезических измерений (определений)	0.10	-
486	1024355.24	4370320.25	Метод спутниковых геодезических измерений (определений)	0.10	-

487	1024312.18	4370284.91	Метод спутниковых геодезических измерений (определений)	0.10	-
488	1024272.59	4370252.02	Метод спутниковых геодезических измерений (определений)	0.10	-
489	1024227.65	4370216.01	Метод спутниковых геодезических измерений (определений)	0.10	-
490	1024195.10	4370185.57	Метод спутниковых геодезических измерений (определений)	0.10	-
491	1024148.48	4370149.76	Метод спутниковых геодезических измерений (определений)	0.10	-
492	1024106.80	4370113.18	Метод спутниковых геодезических измерений (определений)	0.10	-
493	1024064.29	4370075.03	Метод спутниковых геодезических измерений (определений)	0.10	-
494	1024021.63	4370040.86	Метод спутниковых геодезических измерений (определений)	0.10	-
495	1023989.14	4370012.06	Метод спутниковых геодезических измерений (определений)	0.10	-
496	1023932.53	4369969.12	Метод спутниковых геодезических измерений (определений)	0.10	-
497	1023903.58	4369944.02	Метод спутниковых геодезических измерений (определений)	0.10	-
498	1023836.62	4369885.60	Метод спутниковых геодезических измерений (определений)	0.10	-
499	1023780.88	4369837.54	Метод спутниковых геодезических измерений (определений)	0.10	-
500	1023730.88	4369796.66	Метод спутниковых геодезических измерений (определений)	0.10	-
501	1023681.81	4369755.11	Метод спутниковых геодезических измерений (определений)	0.10	-
502	1023635.12	4369715.36	Метод спутниковых геодезических измерений (определений)	0.10	-
503	1023587.44	4369675.41	Метод спутниковых геодезических измерений (определений)	0.10	-
504	1023528.90	4369627.50	Метод спутниковых геодезических измерений (определений)	0.10	-

505	1023485.49	4369592.54	Метод спутниковых геодезических измерений (определений)	0.10	-
506	1023415.12	4369532.87	Метод спутниковых геодезических измерений (определений)	0.10	-
507	1023380.75	4369503.94	Метод спутниковых геодезических измерений (определений)	0.10	-
508	1023358.04	4369484.91	Метод спутниковых геодезических измерений (определений)	0.10	-
509	1023321.37	4369454.77	Метод спутниковых геодезических измерений (определений)	0.10	-
510	1023303.99	4369436.42	Метод спутниковых геодезических измерений (определений)	0.10	-
511	1023272.85	4369410.32	Метод спутниковых геодезических измерений (определений)	0.10	-
512	1023225.07	4369370.14	Метод спутниковых геодезических измерений (определений)	0.10	-
513	1023124.08	4369285.60	Метод спутниковых геодезических измерений (определений)	0.10	-
514	1023067.98	4369235.43	Метод спутниковых геодезических измерений (определений)	0.10	-
515	1023015.06	4369192.61	Метод спутниковых геодезических измерений (определений)	0.10	-
516	1022957.64	4369144.73	Метод спутниковых геодезических измерений (определений)	0.10	-
517	1022907.18	4369101.63	Метод спутниковых геодезических измерений (определений)	0.10	-
518	1022868.10	4369067.41	Метод спутниковых геодезических измерений (определений)	0.10	-
519	1022846.68	4369046.72	Метод спутниковых геодезических измерений (определений)	0.10	-
520	1022794.12	4369003.32	Метод спутниковых геодезических измерений (определений)	0.10	-
521	1022743.25	4368959.35	Метод спутниковых геодезических измерений (определений)	0.10	-
522	1022695.04	4368918.72	Метод спутниковых геодезических измерений (определений)	0.10	-

523	1022657.51	4368887.64	Метод спутниковых геодезических измерений (определений)	0.10	-
524	1022644.41	4368877.26	Метод спутниковых геодезических измерений (определений)	0.10	-
525	1022588.11	4368829.41	Метод спутниковых геодезических измерений (определений)	0.10	-
526	1022563.25	4368811.24	Метод спутниковых геодезических измерений (определений)	0.10	-
527	1022518.08	4368770.03	Метод спутниковых геодезических измерений (определений)	0.10	-
528	1022439.86	4368706.41	Метод спутниковых геодезических измерений (определений)	0.10	-
529	1022437.80	4368704.68	Метод спутниковых геодезических измерений (определений)	0.10	-
530	1022435.86	4368703.02	Метод спутниковых геодезических измерений (определений)	0.10	-
531	1022403.34	4368675.26	Метод спутниковых геодезических измерений (определений)	0.10	-
532	1022366.29	4368646.15	Метод спутниковых геодезических измерений (определений)	0.10	-
533	1022304.74	4368592.89	Метод спутниковых геодезических измерений (определений)	0.10	-
534	1022250.68	4368547.88	Метод спутниковых геодезических измерений (определений)	0.10	-
535	1022206.43	4368508.83	Метод спутниковых геодезических измерений (определений)	0.10	-
536	1022197.73	4368502.70	Метод спутниковых геодезических измерений (определений)	0.10	-
537	1022076.94	4368399.91	Метод спутниковых геодезических измерений (определений)	0.10	-
538	1022063.56	4368388.41	Метод спутниковых геодезических измерений (определений)	0.10	-
539	1022063.56	4368388.40	Метод спутниковых геодезических измерений (определений)	0.10	-
540	1022025.64	4368356.08	Метод спутниковых геодезических измерений (определений)	0.10	-

541	1021978.84	4368316.34	Метод спутниковых геодезических измерений (определений)	0.10	-
542	1021922.48	4368270.42	Метод спутниковых геодезических измерений (определений)	0.10	-
543	1021875.00	4368231.46	Метод спутниковых геодезических измерений (определений)	0.10	-
544	1021831.08	4368192.76	Метод спутниковых геодезических измерений (определений)	0.10	-
545	1021766.92	4368137.22	Метод спутниковых геодезических измерений (определений)	0.10	-
546	1021743.04	4368117.06	Метод спутниковых геодезических измерений (определений)	0.10	-
547	1021723.38	4368100.26	Метод спутниковых геодезических измерений (определений)	0.10	-
548	1021710.24	4368091.20	Метод спутниковых геодезических измерений (определений)	0.10	-
549	1021646.40	4368039.52	Метод спутниковых геодезических измерений (определений)	0.10	-
550	1021622.50	4368019.88	Метод спутниковых геодезических измерений (определений)	0.10	-
551	1021589.02	4367990.54	Метод спутниковых геодезических измерений (определений)	0.10	-
552	1021536.04	4367943.80	Метод спутниковых геодезических измерений (определений)	0.10	-
553	1021526.66	4367935.52	Метод спутниковых геодезических измерений (определений)	0.10	-
554	1021508.58	4367921.32	Метод спутниковых геодезических измерений (определений)	0.10	-
555	1021507.40	4367920.12	Метод спутниковых геодезических измерений (определений)	0.10	-
556	1021505.88	4367919.14	Метод спутниковых геодезических измерений (определений)	0.10	-
557	1021504.78	4367918.78	Метод спутниковых геодезических измерений (определений)	0.10	-
558	1021487.76	4367902.46	Метод спутниковых геодезических измерений (определений)	0.10	-

559	1021454.50	4367873.90	Метод спутниковых геодезических измерений (определений)	0.10	-
560	1021413.84	4367840.28	Метод спутниковых геодезических измерений (определений)	0.10	-
561	1021383.70	4367814.76	Метод спутниковых геодезических измерений (определений)	0.10	-
562	1021339.12	4367775.96	Метод спутниковых геодезических измерений (определений)	0.10	-
563	1021293.78	4367736.58	Метод спутниковых геодезических измерений (определений)	0.10	-
564	1021240.98	4367687.92	Метод спутниковых геодезических измерений (определений)	0.10	-
565	1021172.70	4367615.22	Метод спутниковых геодезических измерений (определений)	0.10	-
566	1021149.88	4367590.90	Метод спутниковых геодезических измерений (определений)	0.10	-
567	1021133.62	4367572.88	Метод спутниковых геодезических измерений (определений)	0.10	-
568	1021115.02	4367551.60	Метод спутниковых геодезических измерений (определений)	0.10	-
569	1021083.62	4367514.92	Метод спутниковых геодезических измерений (определений)	0.10	-
570	1021049.96	4367473.80	Метод спутниковых геодезических измерений (определений)	0.10	-
571	1021018.84	4367438.62	Метод спутниковых геодезических измерений (определений)	0.10	-
572	1020979.38	4367391.06	Метод спутниковых геодезических измерений (определений)	0.10	-
573	1020946.64	4367352.20	Метод спутниковых геодезических измерений (определений)	0.10	-
574	1020915.98	4367316.84	Метод спутниковых геодезических измерений (определений)	0.10	-
575	1020890.60	4367283.42	Метод спутниковых геодезических измерений (определений)	0.10	-
576	1020862.96	4367250.88	Метод спутниковых геодезических измерений (определений)	0.10	-

577	1020852.86	4367240.80	Метод спутниковых геодезических измерений (определений)	0.10	-
578	1020831.68	4367214.46	Метод спутниковых геодезических измерений (определений)	0.10	-
579	1020829.30	4367209.38	Метод спутниковых геодезических измерений (определений)	0.10	-
580	1020827.06	4367206.84	Метод спутниковых геодезических измерений (определений)	0.10	-
581	1020791.58	4367163.46	Метод спутниковых геодезических измерений (определений)	0.10	-
582	1020761.58	4367131.68	Метод спутниковых геодезических измерений (определений)	0.10	-
583	1020722.86	4367088.38	Метод спутниковых геодезических измерений (определений)	0.10	-
584	1020676.54	4367033.84	Метод спутниковых геодезических измерений (определений)	0.10	-
585	1020632.98	4366982.80	Метод спутниковых геодезических измерений (определений)	0.10	-
586	1020595.38	4366939.46	Метод спутниковых геодезических измерений (определений)	0.10	-
587	1020570.76	4366909.84	Метод спутниковых геодезических измерений (определений)	0.10	-
588	1020542.78	4366874.34	Метод спутниковых геодезических измерений (определений)	0.10	-
589	1020481.56	4366804.76	Метод спутниковых геодезических измерений (определений)	0.10	-
590	1020399.36	4366711.54	Метод спутниковых геодезических измерений (определений)	0.10	-
591	1020365.40	4366675.30	Метод спутниковых геодезических измерений (определений)	0.10	-
592	1020319.58	4366628.36	Метод спутниковых геодезических измерений (определений)	0.10	-
593	1020284.10	4366594.08	Метод спутниковых геодезических измерений (определений)	0.10	-
594	1020265.10	4366571.38	Метод спутниковых геодезических измерений (определений)	0.10	-

595	1020219.30	4366524.18	Метод спутниковых геодезических измерений (определений)	0.10	-
596	1020200.72	4366505.54	Метод спутниковых геодезических измерений (определений)	0.10	-
597	1020160.32	4366465.78	Метод спутниковых геодезических измерений (определений)	0.10	-
598	1020127.64	4366430.52	Метод спутниковых геодезических измерений (определений)	0.10	-
599	1020095.34	4366397.94	Метод спутниковых геодезических измерений (определений)	0.10	-
600	1020048.92	4366351.96	Метод спутниковых геодезических измерений (определений)	0.10	-
601	1020010.92	4366313.30	Метод спутниковых геодезических измерений (определений)	0.10	-
602	1019977.86	4366280.10	Метод спутниковых геодезических измерений (определений)	0.10	-
603	1019942.76	4366244.22	Метод спутниковых геодезических измерений (определений)	0.10	-
604	1019890.84	4366190.98	Метод спутниковых геодезических измерений (определений)	0.10	-
605	1019819.58	4366118.06	Метод спутниковых геодезических измерений (определений)	0.10	-
606	1019783.52	4366081.50	Метод спутниковых геодезических измерений (определений)	0.10	-
607	1019696.48	4365993.22	Метод спутниковых геодезических измерений (определений)	0.10	-
608	1019634.22	4365927.44	Метод спутниковых геодезических измерений (определений)	0.10	-
609	1019595.12	4365888.42	Метод спутниковых геодезических измерений (определений)	0.10	-
610	1019536.20	4365828.72	Метод спутниковых геодезических измерений (определений)	0.10	-
611	1019494.72	4365787.74	Метод спутниковых геодезических измерений (определений)	0.10	-
612	1019464.30	4365755.26	Метод спутниковых геодезических измерений (определений)	0.10	-

613	1019430.38	4365721.08	Метод спутниковых геодезических измерений (определений)	0.10	-
614	1019395.20	4365684.80	Метод спутниковых геодезических измерений (определений)	0.10	-
615	1019321.96	4365612.00	Метод спутниковых геодезических измерений (определений)	0.10	-
616	1019280.54	4365569.78	Метод спутниковых геодезических измерений (определений)	0.10	-
617	1019245.10	4365536.80	Метод спутниковых геодезических измерений (определений)	0.10	-
618	1019216.04	4365507.20	Метод спутниковых геодезических измерений (определений)	0.10	-
619	1019191.56	4365482.64	Метод спутниковых геодезических измерений (определений)	0.10	-
620	1019135.12	4365425.00	Метод спутниковых геодезических измерений (определений)	0.10	-
621	1019090.52	4365381.70	Метод спутниковых геодезических измерений (определений)	0.10	-
622	1019070.60	4365360.38	Метод спутниковых геодезических измерений (определений)	0.10	-
623	1019031.50	4365321.66	Метод спутниковых геодезических измерений (определений)	0.10	-
624	1018999.04	4365287.14	Метод спутниковых геодезических измерений (определений)	0.10	-
625	1018962.38	4365251.88	Метод спутниковых геодезических измерений (определений)	0.10	-
626	1018924.64	4365215.76	Метод спутниковых геодезических измерений (определений)	0.10	-
627	1018886.86	4365177.36	Метод спутниковых геодезических измерений (определений)	0.10	-
628	1018835.22	4365125.74	Метод спутниковых геодезических измерений (определений)	0.10	-
629	1018793.88	4365084.22	Метод спутниковых геодезических измерений (определений)	0.10	-
630	1018740.78	4365032.94	Метод спутниковых геодезических измерений (определений)	0.10	-

631	1018713.22	4365004.66	Метод спутниковых геодезических измерений (определений)	0.10	-
632	1018682.26	4364974.56	Метод спутниковых геодезических измерений (определений)	0.10	-
633	1018663.82	4364955.64	Метод спутниковых геодезических измерений (определений)	0.10	-
634	1018629.82	4364920.24	Метод спутниковых геодезических измерений (определений)	0.10	-
635	1018597.54	4364887.48	Метод спутниковых геодезических измерений (определений)	0.10	-
636	1018563.74	4364855.82	Метод спутниковых геодезических измерений (определений)	0.10	-
637	1018483.72	4364776.60	Метод спутниковых геодезических измерений (определений)	0.10	-
638	1018458.10	4364750.42	Метод спутниковых геодезических измерений (определений)	0.10	-
639	1018432.18	4364722.52	Метод спутниковых геодезических измерений (определений)	0.10	-
640	1018399.78	4364689.86	Метод спутниковых геодезических измерений (определений)	0.10	-
641	1018359.84	4364649.54	Метод спутниковых геодезических измерений (определений)	0.10	-
642	1018308.86	4364601.24	Метод спутниковых геодезических измерений (определений)	0.10	-
643	1018264.46	4364558.42	Метод спутниковых геодезических измерений (определений)	0.10	-
644	1018220.52	4364512.84	Метод спутниковых геодезических измерений (определений)	0.10	-
645	1018196.76	4364490.08	Метод спутниковых геодезических измерений (определений)	0.10	-
646	1018154.44	4364448.34	Метод спутниковых геодезических измерений (определений)	0.10	-
647	1018123.26	4364415.62	Метод спутниковых геодезических измерений (определений)	0.10	-
648	1018068.38	4364358.60	Метод спутниковых геодезических измерений (определений)	0.10	-

649	1018036.46	4364327.64	Метод спутниковых геодезических измерений (определений)	0.10	-
650	1017959.64	4364252.56	Метод спутниковых геодезических измерений (определений)	0.10	-
651	1017933.00	4364226.34	Метод спутниковых геодезических измерений (определений)	0.10	-
652	1017873.04	4364171.22	Метод спутниковых геодезических измерений (определений)	0.10	-
653	1017823.50	4364126.00	Метод спутниковых геодезических измерений (определений)	0.10	-
654	1017786.72	4364096.88	Метод спутниковых геодезических измерений (определений)	0.10	-
655	1017741.74	4364060.62	Метод спутниковых геодезических измерений (определений)	0.10	-
656	1017716.28	4364041.20	Метод спутниковых геодезических измерений (определений)	0.10	-
657	1017682.94	4364017.90	Метод спутниковых геодезических измерений (определений)	0.10	-
658	1017590.06	4363957.62	Метод спутниковых геодезических измерений (определений)	0.10	-
659	1017527.52	4363919.64	Метод спутниковых геодезических измерений (определений)	0.10	-
660	1017484.14	4363896.38	Метод спутниковых геодезических измерений (определений)	0.10	-
661	1017437.80	4363872.30	Метод спутниковых геодезических измерений (определений)	0.10	-
662	1017393.94	4363849.98	Метод спутниковых геодезических измерений (определений)	0.10	-
663	1017281.12	4363799.60	Метод спутниковых геодезических измерений (определений)	0.10	-
664	1017237.56	4363783.94	Метод спутниковых геодезических измерений (определений)	0.10	-
665	1017212.14	4363775.48	Метод спутниковых геодезических измерений (определений)	0.10	-
666	1017205.98	4363773.42	Метод спутниковых геодезических измерений (определений)	0.10	-

667	1017205.20	4363773.12	Метод спутниковых геодезических измерений (определений)	0.10	-
668	1017200.36	4363771.56	Метод спутниковых геодезических измерений (определений)	0.10	-
669	1017170.40	4363761.58	Метод спутниковых геодезических измерений (определений)	0.10	-
670	1017162.64	4363757.66	Метод спутниковых геодезических измерений (определений)	0.10	-
671	1017159.26	4363755.94	Метод спутниковых геодезических измерений (определений)	0.10	-
672	1017156.94	4363755.34	Метод спутниковых геодезических измерений (определений)	0.10	-
673	1017139.46	4363751.10	Метод спутниковых геодезических измерений (определений)	0.10	-
674	1017134.60	4363749.96	Метод спутниковых геодезических измерений (определений)	0.10	-
675	1017128.20	4363748.38	Метод спутниковых геодезических измерений (определений)	0.10	-
676	1017085.36	4363737.00	Метод спутниковых геодезических измерений (определений)	0.10	-
677	1017054.02	4363728.42	Метод спутниковых геодезических измерений (определений)	0.10	-
678	1016966.76	4363706.68	Метод спутниковых геодезических измерений (определений)	0.10	-
679	1016892.94	4363688.80	Метод спутниковых геодезических измерений (определений)	0.10	-
680	1016833.82	4363671.94	Метод спутниковых геодезических измерений (определений)	0.10	-
681	1016774.12	4363652.28	Метод спутниковых геодезических измерений (определений)	0.10	-
682	1016699.24	4363624.74	Метод спутниковых геодезических измерений (определений)	0.10	-
683	1016663.74	4363611.08	Метод спутниковых геодезических измерений (определений)	0.10	-
684	1016607.16	4363589.04	Метод спутниковых геодезических измерений (определений)	0.10	-

685	1016557.80	4363570.54	Метод спутниковых геодезических измерений (определений)	0.10	-
686	1016510.22	4363552.38	Метод спутниковых геодезических измерений (определений)	0.10	-
687	1016443.66	4363525.84	Метод спутниковых геодезических измерений (определений)	0.10	-
688	1016390.18	4363504.24	Метод спутниковых геодезических измерений (определений)	0.10	-
689	1016356.84	4363492.92	Метод спутниковых геодезических измерений (определений)	0.10	-
690	1016316.80	4363481.44	Метод спутниковых геодезических измерений (определений)	0.10	-
691	1016271.18	4363472.66	Метод спутниковых геодезических измерений (определений)	0.10	-
692	1016240.14	4363470.36	Метод спутниковых геодезических измерений (определений)	0.10	-
693	1016203.12	4363472.96	Метод спутниковых геодезических измерений (определений)	0.10	-
694	1016171.94	4363477.32	Метод спутниковых геодезических измерений (определений)	0.10	-
695	1016136.14	4363485.60	Метод спутниковых геодезических измерений (определений)	0.10	-
696	1016090.28	4363497.44	Метод спутниковых геодезических измерений (определений)	0.10	-
697	1016042.90	4363513.46	Метод спутниковых геодезических измерений (определений)	0.10	-
698	1016027.60	4363516.96	Метод спутниковых геодезических измерений (определений)	0.10	-
699	1016026.38	4363516.54	Метод спутниковых геодезических измерений (определений)	0.10	-
700	1016024.48	4363516.62	Метод спутниковых геодезических измерений (определений)	0.10	-
701	1016022.44	4363517.34	Метод спутниковых геодезических измерений (определений)	0.10	-
702	1016021.18	4363518.46	Метод спутниковых геодезических измерений (определений)	0.10	-

703	1015988.68	4363528.16	Метод спутниковых геодезических измерений (определений)	0.10	-
704	1015967.50	4363533.18	Метод спутниковых геодезических измерений (определений)	0.10	-
705	1015940.20	4363535.52	Метод спутниковых геодезических измерений (определений)	0.10	-
706	1015932.46	4363536.38	Метод спутниковых геодезических измерений (определений)	0.10	-
707	1015928.36	4363538.08	Метод спутниковых геодезических измерений (определений)	0.10	-
708	1015925.14	4363540.58	Метод спутниковых геодезических измерений (определений)	0.10	-
709	1015906.86	4363540.34	Метод спутниковых геодезических измерений (определений)	0.10	-
710	1015881.28	4363541.46	Метод спутниковых геодезических измерений (определений)	0.10	-
711	1015833.00	4363535.08	Метод спутниковых геодезических измерений (определений)	0.10	-
712	1015806.48	4363531.42	Метод спутниковых геодезических измерений (определений)	0.10	-
713	1015744.38	4363522.42	Метод спутниковых геодезических измерений (определений)	0.10	-
714	1015691.04	4363513.94	Метод спутниковых геодезических измерений (определений)	0.10	-
715	1015623.86	4363503.62	Метод спутниковых геодезических измерений (определений)	0.10	-
716	1015611.26	4363500.52	Метод спутниковых геодезических измерений (определений)	0.10	-
717	1015602.96	4363499.22	Метод спутниковых геодезических измерений (определений)	0.10	-
718	1015522.50	4363485.66	Метод спутниковых геодезических измерений (определений)	0.10	-
719	1015475.42	4363477.00	Метод спутниковых геодезических измерений (определений)	0.10	-
720	1015409.74	4363464.98	Метод спутниковых геодезических измерений (определений)	0.10	-

721	1015356.92	4363458.16	Метод спутниковых геодезических измерений (определений)	0.10	-
722	1015294.36	4363449.02	Метод спутниковых геодезических измерений (определений)	0.10	-
723	1015270.18	4363445.58	Метод спутниковых геодезических измерений (определений)	0.10	-
724	1015228.64	4363438.38	Метод спутниковых геодезических измерений (определений)	0.10	-
725	1015224.98	4363437.76	Метод спутниковых геодезических измерений (определений)	0.10	-
726	1015219.98	4363436.94	Метод спутниковых геодезических измерений (определений)	0.10	-
727	1015219.98	4363425.80	Метод спутниковых геодезических измерений (определений)	0.10	-
728	1015220.90	4363419.30	Метод спутниковых геодезических измерений (определений)	0.10	-
729	1015213.70	4363418.04	Метод спутниковых геодезических измерений (определений)	0.10	-
730	1015212.54	4363424.76	Метод спутниковых геодезических измерений (определений)	0.10	-
731	1015209.02	4363435.02	Метод спутниковых геодезических измерений (определений)	0.10	-
732	1015199.60	4363433.42	Метод спутниковых геодезических измерений (определений)	0.10	-
733	1015194.50	4363432.58	Метод спутниковых геодезических измерений (определений)	0.10	-
734	1015146.86	4363424.58	Метод спутниковых геодезических измерений (определений)	0.10	-
735	1015139.88	4363423.38	Метод спутниковых геодезических измерений (определений)	0.10	-
736	1015139.10	4363423.30	Метод спутниковых геодезических измерений (определений)	0.10	-
737	1015118.90	4363420.54	Метод спутниковых геодезических измерений (определений)	0.10	-
738	1015118.34	4363420.46	Метод спутниковых геодезических измерений (определений)	0.10	-

739	1015068.74	4363413.72	Метод спутниковых геодезических измерений (определений)	0.10	-
740	1015026.30	4363406.82	Метод спутниковых геодезических измерений (определений)	0.10	-
741	1014992.92	4363401.72	Метод спутниковых геодезических измерений (определений)	0.10	-
742	1014971.62	4363398.98	Метод спутниковых геодезических измерений (определений)	0.10	-
743	1014927.38	4363391.80	Метод спутниковых геодезических измерений (определений)	0.10	-
744	1014879.64	4363383.24	Метод спутниковых геодезических измерений (определений)	0.10	-
745	1014829.96	4363375.90	Метод спутниковых геодезических измерений (определений)	0.10	-
746	1014784.38	4363368.78	Метод спутниковых геодезических измерений (определений)	0.10	-
747	1014736.44	4363360.02	Метод спутниковых геодезических измерений (определений)	0.10	-
748	1014678.98	4363351.58	Метод спутниковых геодезических измерений (определений)	0.10	-
749	1014645.82	4363346.60	Метод спутниковых геодезических измерений (определений)	0.10	-
750	1014592.20	4363337.24	Метод спутниковых геодезических измерений (определений)	0.10	-
751	1014551.18	4363331.04	Метод спутниковых геодезических измерений (определений)	0.10	-
752	1014529.66	4363327.78	Метод спутниковых геодезических измерений (определений)	0.10	-
753	1014524.44	4363327.00	Метод спутниковых геодезических измерений (определений)	0.10	-
754	1014479.76	4363320.34	Метод спутниковых геодезических измерений (определений)	0.10	-
755	1014478.60	4363315.70	Метод спутниковых геодезических измерений (определений)	0.10	-
756	1014478.24	4363313.24	Метод спутниковых геодезических измерений (определений)	0.10	-

757	1014478.16	4363312.70	Метод спутниковых геодезических измерений (определений)	0.10	-
758	1014478.12	4363310.84	Метод спутниковых геодезических измерений (определений)	0.10	-
759	1014478.48	4363307.72	Метод спутниковых геодезических измерений (определений)	0.10	-
760	1014478.52	4363306.48	Метод спутниковых геодезических измерений (определений)	0.10	-
761	1014479.54	4363300.28	Метод спутниковых геодезических измерений (определений)	0.10	-
762	1014472.56	4363299.16	Метод спутниковых геодезических измерений (определений)	0.10	-
763	1014472.06	4363303.30	Метод спутниковых геодезических измерений (определений)	0.10	-
764	1014471.70	4363306.74	Метод спутниковых геодезических измерений (определений)	0.10	-
765	1014471.38	4363309.18	Метод спутниковых геодезических измерений (определений)	0.10	-
766	1014470.88	4363310.44	Метод спутниковых геодезических измерений (определений)	0.10	-
767	1014469.12	4363312.76	Метод спутниковых геодезических измерений (определений)	0.10	-
768	1014467.50	4363314.42	Метод спутниковых геодезических измерений (определений)	0.10	-
769	1014465.04	4363317.04	Метод спутниковых геодезических измерений (определений)	0.10	-
770	1014462.16	4363316.60	Метод спутниковых геодезических измерений (определений)	0.10	-
771	1014456.52	4363315.74	Метод спутниковых геодезических измерений (определений)	0.10	-
772	1014452.86	4363315.16	Метод спутниковых геодезических измерений (определений)	0.10	-
773	1014446.64	4363314.18	Метод спутниковых геодезических измерений (определений)	0.10	-
774	1014416.48	4363309.48	Метод спутниковых геодезических измерений (определений)	0.10	-

775	1014413.38	4363309.04	Метод спутниковых геодезических измерений (определений)	0.10	-
776	1014399.22	4363306.28	Метод спутниковых геодезических измерений (определений)	0.10	-
777	1014395.34	4363305.60	Метод спутниковых геодезических измерений (определений)	0.10	-
778	1014395.14	4363305.12	Метод спутниковых геодезических измерений (определений)	0.10	-
779	1014394.40	4363300.98	Метод спутниковых геодезических измерений (определений)	0.10	-
780	1014394.58	4363296.46	Метод спутниковых геодезических измерений (определений)	0.10	-
781	1014395.96	4363290.06	Метод спутниковых геодезических измерений (определений)	0.10	-
782	1014396.64	4363286.74	Метод спутниковых геодезических измерений (определений)	0.10	-
783	1014387.46	4363284.76	Метод спутниковых геодезических измерений (определений)	0.10	-
784	1014384.86	4363294.16	Метод спутниковых геодезических измерений (определений)	0.10	-
785	1014384.86	4363294.38	Метод спутниковых геодезических измерений (определений)	0.10	-
786	1014382.54	4363298.76	Метод спутниковых геодезических измерений (определений)	0.10	-
787	1014379.72	4363302.84	Метод спутниковых геодезических измерений (определений)	0.10	-
788	1014372.40	4363301.56	Метод спутниковых геодезических измерений (определений)	0.10	-
789	1014352.56	4363298.38	Метод спутниковых геодезических измерений (определений)	0.10	-
790	1014348.90	4363297.76	Метод спутниковых геодезических измерений (определений)	0.10	-
791	1014324.64	4363293.54	Метод спутниковых геодезических измерений (определений)	0.10	-
792	1014321.64	4363293.00	Метод спутниковых геодезических измерений (определений)	0.10	-

793	1014320.20	4363292.84	Метод спутниковых геодезических измерений (определений)	0.10	-
794	1014319.42	4363292.70	Метод спутниковых геодезических измерений (определений)	0.10	-
795	1014317.98	4363292.54	Метод спутниковых геодезических измерений (определений)	0.10	-
796	1014313.10	4363291.86	Метод спутниковых геодезических измерений (определений)	0.10	-
797	1014305.44	4363290.86	Метод спутниковых геодезических измерений (определений)	0.10	-
798	1014304.46	4363290.72	Метод спутниковых геодезических измерений (определений)	0.10	-
799	1014253.18	4363281.18	Метод спутниковых геодезических измерений (определений)	0.10	-
800	1014252.08	4363280.98	Метод спутниковых геодезических измерений (определений)	0.10	-
801	1014242.44	4363279.16	Метод спутниковых геодезических измерений (определений)	0.10	-
802	1014241.22	4363278.96	Метод спутниковых геодезических измерений (определений)	0.10	-
803	1014230.70	4363277.00	Метод спутниковых геодезических измерений (определений)	0.10	-
804	1014189.06	4363269.22	Метод спутниковых геодезических измерений (определений)	0.10	-
805	1014147.84	4363262.22	Метод спутниковых геодезических измерений (определений)	0.10	-
806	1014071.98	4363247.98	Метод спутниковых геодезических измерений (определений)	0.10	-
807	1013959.26	4363229.74	Метод спутниковых геодезических измерений (определений)	0.10	-
808	1013928.68	4363224.42	Метод спутниковых геодезических измерений (определений)	0.10	-
809	1013880.02	4363216.54	Метод спутниковых геодезических измерений (определений)	0.10	-
810	1013835.06	4363208.30	Метод спутниковых геодезических измерений (определений)	0.10	-

811	1013813.00	4363204.62	Метод спутниковых геодезических измерений (определений)	0.10	-
812	1013759.74	4363194.42	Метод спутниковых геодезических измерений (определений)	0.10	-
813	1013695.62	4363180.12	Метод спутниковых геодезических измерений (определений)	0.10	-
814	1013649.30	4363169.16	Метод спутниковых геодезических измерений (определений)	0.10	-
815	1013598.40	4363155.84	Метод спутниковых геодезических измерений (определений)	0.10	-
816	1013552.70	4363143.66	Метод спутниковых геодезических измерений (определений)	0.10	-
817	1013505.80	4363131.10	Метод спутниковых геодезических измерений (определений)	0.10	-
818	1013482.02	4363125.42	Метод спутниковых геодезических измерений (определений)	0.10	-
819	1013476.18	4363124.02	Метод спутниковых геодезических измерений (определений)	0.10	-
820	1013420.86	4363106.84	Метод спутниковых геодезических измерений (определений)	0.10	-
821	1013390.20	4363100.30	Метод спутниковых геодезических измерений (определений)	0.10	-
822	1013356.54	4363091.62	Метод спутниковых геодезических измерений (определений)	0.10	-
823	1013356.56	4363090.94	Метод спутниковых геодезических измерений (определений)	0.10	-
824	1013356.16	4363089.70	Метод спутниковых геодезических измерений (определений)	0.10	-
825	1013355.42	4363088.60	Метод спутниковых геодезических измерений (определений)	0.10	-
826	1013354.34	4363087.70	Метод спутниковых геодезических измерений (определений)	0.10	-
827	1013352.22	4363087.40	Метод спутниковых геодезических измерений (определений)	0.10	-
828	1013350.20	4363087.90	Метод спутниковых геодезических измерений (определений)	0.10	-

829	1013348.82	4363088.80	Метод спутниковых геодезических измерений (определений)	0.10	-
830	1013348.14	4363089.48	Метод спутниковых геодезических измерений (определений)	0.10	-
831	1013315.42	4363082.02	Метод спутниковых геодезических измерений (определений)	0.10	-
832	1013314.78	4363081.24	Метод спутниковых геодезических измерений (определений)	0.10	-
833	1013313.90	4363080.84	Метод спутниковых геодезических измерений (определений)	0.10	-
834	1013303.64	4363077.76	Метод спутниковых геодезических измерений (определений)	0.10	-
835	1013298.24	4363073.44	Метод спутниковых геодезических измерений (определений)	0.10	-
836	1013294.60	4363069.20	Метод спутниковых геодезических измерений (определений)	0.10	-
837	1013290.22	4363061.82	Метод спутниковых геодезических измерений (определений)	0.10	-
838	1013286.24	4363055.10	Метод спутниковых геодезических измерений (определений)	0.10	-
839	1013285.40	4363053.80	Метод спутниковых геодезических измерений (определений)	0.10	-
840	1013282.98	4363053.12	Метод спутниковых геодезических измерений (определений)	0.10	-
841	1013282.40	4363053.40	Метод спутниковых геодезических измерений (определений)	0.10	-
842	1013277.06	4363056.24	Метод спутниковых геодезических измерений (определений)	0.10	-
843	1013270.00	4363059.96	Метод спутниковых геодезических измерений (определений)	0.10	-
844	1013268.06	4363060.94	Метод спутниковых геодезических измерений (определений)	0.10	-
845	1013268.90	4363062.36	Метод спутниковых геодезических измерений (определений)	0.10	-
846	1013269.50	4363063.68	Метод спутниковых геодезических измерений (определений)	0.10	-

847	1013269.80	4363064.90	Метод спутниковых геодезических измерений (определений)	0.10	-
848	1013269.64	4363066.02	Метод спутниковых геодезических измерений (определений)	0.10	-
849	1013268.92	4363067.22	Метод спутниковых геодезических измерений (определений)	0.10	-
850	1013268.00	4363067.92	Метод спутниковых геодезических измерений (определений)	0.10	-
851	1013266.76	4363068.26	Метод спутниковых геодезических измерений (определений)	0.10	-
852	1013266.20	4363068.34	Метод спутниковых геодезических измерений (определений)	0.10	-
853	1013264.40	4363068.74	Метод спутниковых геодезических измерений (определений)	0.10	-
854	1013262.50	4363068.68	Метод спутниковых геодезических измерений (определений)	0.10	-
855	1013259.84	4363068.34	Метод спутниковых геодезических измерений (определений)	0.10	-
856	1013258.84	4363068.10	Метод спутниковых геодезических измерений (определений)	0.10	-
857	1013258.06	4363067.92	Метод спутниковых геодезических измерений (определений)	0.10	-
858	1013257.08	4363067.66	Метод спутниковых геодезических измерений (определений)	0.10	-
859	1013254.10	4363066.80	Метод спутниковых геодезических измерений (определений)	0.10	-
860	1013250.90	4363065.76	Метод спутниковых геодезических измерений (определений)	0.10	-
861	1013248.26	4363064.90	Метод спутниковых геодезических измерений (определений)	0.10	-
862	1013194.26	4363048.06	Метод спутниковых геодезических измерений (определений)	0.10	-
863	1013192.78	4363046.20	Метод спутниковых геодезических измерений (определений)	0.10	-
864	1013190.38	4363044.92	Метод спутниковых геодезических измерений (определений)	0.10	-

865	1013187.70	4363045.14	Метод спутниковых геодезических измерений (определений)	0.10	-
866	1013186.32	4363045.88	Метод спутниковых геодезических измерений (определений)	0.10	-
867	1013174.92	4363044.00	Метод спутниковых геодезических измерений (определений)	0.10	-
868	1013143.88	4363036.16	Метод спутниковых геодезических измерений (определений)	0.10	-
869	1013076.80	4363014.26	Метод спутниковых геодезических измерений (определений)	0.10	-
870	1013067.08	4363011.54	Метод спутниковых геодезических измерений (определений)	0.10	-
871	1013041.50	4363007.12	Метод спутниковых геодезических измерений (определений)	0.10	-
872	1013023.36	4363003.14	Метод спутниковых геодезических измерений (определений)	0.10	-
873	1013003.90	4362998.92	Метод спутниковых геодезических измерений (определений)	0.10	-
874	1012970.94	4362991.70	Метод спутниковых геодезических измерений (определений)	0.10	-
875	1012935.50	4362985.14	Метод спутниковых геодезических измерений (определений)	0.10	-
876	1012891.48	4362978.58	Метод спутниковых геодезических измерений (определений)	0.10	-
877	1012849.24	4362977.66	Метод спутниковых геодезических измерений (определений)	0.10	-
878	1012806.84	4362980.64	Метод спутниковых геодезических измерений (определений)	0.10	-
879	1012761.02	4362985.26	Метод спутниковых геодезических измерений (определений)	0.10	-
880	1012710.38	4362993.84	Метод спутниковых геодезических измерений (определений)	0.10	-
881	1012659.58	4363003.56	Метод спутниковых геодезических измерений (определений)	0.10	-
882	1012642.34	4363007.46	Метод спутниковых геодезических измерений (определений)	0.10	-

883	1012640.84	4363005.96	Метод спутниковых геодезических измерений (определений)	0.10	-
884	1012638.66	4363004.76	Метод спутниковых геодезических измерений (определений)	0.10	-
885	1012631.12	4363006.58	Метод спутниковых геодезических измерений (определений)	0.10	-
886	1012629.88	4363006.80	Метод спутниковых геодезических измерений (определений)	0.10	-
887	1012629.16	4363008.42	Метод спутниковых геодезических измерений (определений)	0.10	-
888	1012628.72	4363010.60	Метод спутниковых геодезических измерений (определений)	0.10	-
889	1012597.44	4363017.78	Метод спутниковых геодезических измерений (определений)	0.10	-
890	1012554.46	4363026.64	Метод спутниковых геодезических измерений (определений)	0.10	-
891	1012518.28	4363033.58	Метод спутниковых геодезических измерений (определений)	0.10	-
892	1012506.56	4363033.56	Метод спутниковых геодезических измерений (определений)	0.10	-
893	1012498.14	4363034.88	Метод спутниковых геодезических измерений (определений)	0.10	-
894	1012482.88	4363040.08	Метод спутниковых геодезических измерений (определений)	0.10	-
895	1012478.04	4363041.22	Метод спутниковых геодезических измерений (определений)	0.10	-
896	1012472.82	4363040.84	Метод спутниковых геодезических измерений (определений)	0.10	-
897	1012458.76	4363043.60	Метод спутниковых геодезических измерений (определений)	0.10	-
898	1012449.46	4363047.30	Метод спутниковых геодезических измерений (определений)	0.10	-
899	1012406.18	4363055.62	Метод спутниковых геодезических измерений (определений)	0.10	-
900	1012355.08	4363064.68	Метод спутниковых геодезических измерений (определений)	0.10	-

901	1012306.70	4363072.38	Метод спутниковых геодезических измерений (определений)	0.10	-
902	1012263.72	4363078.46	Метод спутниковых геодезических измерений (определений)	0.10	-
903	1012238.78	4363080.40	Метод спутниковых геодезических измерений (определений)	0.10	-
904	1012234.30	4363080.76	Метод спутниковых геодезических измерений (определений)	0.10	-
905	1012216.40	4363082.14	Метод спутниковых геодезических измерений (определений)	0.10	-
906	1012214.28	4363082.32	Метод спутниковых геодезических измерений (определений)	0.10	-
907	1012209.80	4363082.68	Метод спутниковых геодезических измерений (определений)	0.10	-
908	1012186.52	4363084.80	Метод спутниковых геодезических измерений (определений)	0.10	-
909	1012140.48	4363086.76	Метод спутниковых геодезических измерений (определений)	0.10	-
910	1012138.46	4363086.96	Метод спутниковых геодезических измерений (определений)	0.10	-
911	1012129.48	4363088.36	Метод спутниковых геодезических измерений (определений)	0.10	-
912	1012096.70	4363088.18	Метод спутниковых геодезических измерений (определений)	0.10	-
913	1012077.28	4363088.12	Метод спутниковых геодезических измерений (определений)	0.10	-
914	1012070.38	4363087.94	Метод спутниковых геодезических измерений (определений)	0.10	-
915	1012028.58	4363086.76	Метод спутниковых геодезических измерений (определений)	0.10	-
916	1011969.48	4363089.40	Метод спутниковых геодезических измерений (определений)	0.10	-
917	1011924.24	4363087.78	Метод спутниковых геодезических измерений (определений)	0.10	-
918	1011875.84	4363087.42	Метод спутниковых геодезических измерений (определений)	0.10	-

919	1011863.54	4363088.54	Метод спутниковых геодезических измерений (определений)	0.10	-
920	1011861.64	4363085.88	Метод спутниковых геодезических измерений (определений)	0.10	-
921	1011859.38	4363077.76	Метод спутниковых геодезических измерений (определений)	0.10	-
922	1011860.08	4363074.64	Метод спутниковых геодезических измерений (определений)	0.10	-
923	1011860.62	4363072.26	Метод спутниковых геодезических измерений (определений)	0.10	-
924	1011863.64	4363069.18	Метод спутниковых геодезических измерений (определений)	0.10	-
925	1011853.48	4363069.20	Метод спутниковых геодезических измерений (определений)	0.10	-
926	1011839.66	4363068.98	Метод спутниковых геодезических измерений (определений)	0.10	-
927	1011832.74	4363068.98	Метод спутниковых геодезических измерений (определений)	0.10	-
928	1011826.74	4363074.02	Метод спутниковых геодезических измерений (определений)	0.10	-
929	1011822.04	4363077.02	Метод спутниковых геодезических измерений (определений)	0.10	-
930	1011813.78	4363080.38	Метод спутниковых геодезических измерений (определений)	0.10	-
931	1011807.26	4363081.46	Метод спутниковых геодезических измерений (определений)	0.10	-
932	1011763.10	4363086.34	Метод спутниковых геодезических измерений (определений)	0.10	-
933	1011737.66	4363086.80	Метод спутниковых геодезических измерений (определений)	0.10	-
934	1011728.56	4363085.82	Метод спутниковых геодезических измерений (определений)	0.10	-
935	1011724.34	4363085.38	Метод спутниковых геодезических измерений (определений)	0.10	-
936	1011708.78	4363083.70	Метод спутниковых геодезических измерений (определений)	0.10	-

937	1011681.66	4363078.42	Метод спутниковых геодезических измерений (определений)	0.10	-
938	1011677.46	4363077.62	Метод спутниковых геодезических измерений (определений)	0.10	-
939	1011627.68	4363067.12	Метод спутниковых геодезических измерений (определений)	0.10	-
940	1011620.82	4363065.42	Метод спутниковых геодезических измерений (определений)	0.10	-
941	1011618.82	4363064.90	Метод спутниковых геодезических измерений (определений)	0.10	-
942	1011614.96	4363063.90	Метод спутниковых геодезических измерений (определений)	0.10	-
943	1011602.48	4363060.74	Метод спутниковых геодезических измерений (определений)	0.10	-
944	1011598.62	4363059.88	Метод спутниковых геодезических измерений (определений)	0.10	-
945	1011597.06	4363059.58	Метод спутниковых геодезических измерений (определений)	0.10	-
946	1011594.64	4363059.04	Метод спутниковых геодезических измерений (определений)	0.10	-
947	1011587.00	4363057.30	Метод спутниковых геодезических измерений (определений)	0.10	-
948	1011585.46	4363056.98	Метод спутниковых геодезических измерений (определений)	0.10	-
949	1011578.16	4363055.40	Метод спутниковых геодезических измерений (определений)	0.10	-
950	1011574.28	4363054.50	Метод спутниковых геодезических измерений (определений)	0.10	-
951	1011556.14	4363050.54	Метод спутниковых геодезических измерений (определений)	0.10	-
952	1011542.76	4363047.62	Метод спутниковых геодезических измерений (определений)	0.10	-
953	1011540.66	4363047.16	Метод спутниковых геодезических измерений (определений)	0.10	-
954	1011538.56	4363046.70	Метод спутниковых геодезических измерений (определений)	0.10	-

955	1011526.92	4363044.64	Метод спутниковых геодезических измерений (определений)	0.10	-
956	1011519.06	4363043.22	Метод спутниковых геодезических измерений (определений)	0.10	-
957	1011512.42	4363042.04	Метод спутниковых геодезических измерений (определений)	0.10	-
958	1011496.46	4363039.26	Метод спутниковых геодезических измерений (определений)	0.10	-
959	1011492.14	4363038.52	Метод спутниковых геодезических измерений (определений)	0.10	-
960	1011479.96	4363036.44	Метод спутниковых геодезических измерений (определений)	0.10	-
961	1011462.00	4363033.38	Метод спутниковых геодезических измерений (определений)	0.10	-
962	1011455.60	4363031.60	Метод спутниковых геодезических измерений (определений)	0.10	-
963	1011454.06	4363031.16	Метод спутниковых геодезических измерений (определений)	0.10	-
964	1011441.70	4363027.68	Метод спутниковых геодезических измерений (определений)	0.10	-
965	1011439.30	4363026.52	Метод спутниковых геодезических измерений (определений)	0.10	-
966	1011437.68	4363025.26	Метод спутниковых геодезических измерений (определений)	0.10	-
967	1011437.06	4363024.08	Метод спутниковых геодезических измерений (определений)	0.10	-
968	1011436.98	4363022.96	Метод спутниковых геодезических измерений (определений)	0.10	-
969	1011437.26	4363021.74	Метод спутниковых геодезических измерений (определений)	0.10	-
970	1011438.70	4363016.14	Метод спутниковых геодезических измерений (определений)	0.10	-
971	1011440.42	4363012.06	Метод спутниковых геодезических измерений (определений)	0.10	-
972	1011437.76	4363011.74	Метод спутниковых геодезических измерений (определений)	0.10	-

973	1011432.32	4363011.00	Метод спутниковых геодезических измерений (определений)	0.10	-
974	1011426.56	4363010.22	Метод спутниковых геодезических измерений (определений)	0.10	-
975	1011414.48	4363010.98	Метод спутниковых геодезических измерений (определений)	0.10	-
976	1011414.28	4363013.22	Метод спутниковых геодезических измерений (определений)	0.10	-
977	1011413.88	4363020.24	Метод спутниковых геодезических измерений (определений)	0.10	-
978	1011413.80	4363022.52	Метод спутниковых геодезических измерений (определений)	0.10	-
979	1011413.54	4363023.26	Метод спутниковых геодезических измерений (определений)	0.10	-
980	1011413.20	4363023.76	Метод спутниковых геодезических измерений (определений)	0.10	-
981	1011411.70	4363024.88	Метод спутниковых геодезических измерений (определений)	0.10	-
982	1011410.00	4363025.68	Метод спутниковых геодезических измерений (определений)	0.10	-
983	1011409.54	4363025.88	Метод спутниковых геодезических измерений (определений)	0.10	-
984	1011408.16	4363026.68	Метод спутниковых геодезических измерений (определений)	0.10	-
985	1011406.04	4363026.80	Метод спутниковых геодезических измерений (определений)	0.10	-
986	1011380.50	4363023.62	Метод спутниковых геодезических измерений (определений)	0.10	-
987	1011378.52	4363023.26	Метод спутниковых геодезических измерений (определений)	0.10	-
988	1011377.64	4363023.06	Метод спутниковых геодезических измерений (определений)	0.10	-
989	1011365.12	4363020.70	Метод спутниковых геодезических измерений (определений)	0.10	-
990	1011325.92	4363013.24	Метод спутниковых геодезических измерений (определений)	0.10	-

991	1011318.68	4363013.06	Метод спутниковых геодезических измерений (определений)	0.10	-
992	1011309.48	4363011.74	Метод спутниковых геодезических измерений (определений)	0.10	-
993	1011260.44	4363007.56	Метод спутниковых геодезических измерений (определений)	0.10	-
994	1011256.02	4363006.84	Метод спутниковых геодезических измерений (определений)	0.10	-
995	1011233.62	4363003.26	Метод спутниковых геодезических измерений (определений)	0.10	-
996	1011232.78	4363002.04	Метод спутниковых геодезических измерений (определений)	0.10	-
997	1011232.78	4362998.88	Метод спутниковых геодезических измерений (определений)	0.10	-
998	1011232.98	4362993.80	Метод спутниковых геодезических измерений (определений)	0.10	-
999	1011233.08	4362991.66	Метод спутниковых геодезических измерений (определений)	0.10	-
1000	1011233.30	4362989.00	Метод спутниковых геодезических измерений (определений)	0.10	-
1001	1011233.66	4362985.22	Метод спутниковых геодезических измерений (определений)	0.10	-
1002	1011231.88	4362985.00	Метод спутниковых геодезических измерений (определений)	0.10	-
1003	1011225.22	4362984.14	Метод спутниковых геодезических измерений (определений)	0.10	-
1004	1011222.90	4362983.84	Метод спутниковых геодезических измерений (определений)	0.10	-
1005	1011214.90	4362982.88	Метод спутниковых геодезических измерений (определений)	0.10	-
1006	1011214.42	4362983.94	Метод спутниковых геодезических измерений (определений)	0.10	-
1007	1011214.04	4362985.26	Метод спутниковых геодезических измерений (определений)	0.10	-
1008	1011213.64	4362986.52	Метод спутниковых геодезических измерений (определений)	0.10	-

1009	1011213.10	4362989.32	Метод спутниковых геодезических измерений (определений)	0.10	-
1010	1011212.88	4362991.76	Метод спутниковых геодезических измерений (определений)	0.10	-
1011	1011212.86	4362992.24	Метод спутниковых геодезических измерений (определений)	0.10	-
1012	1011211.74	4362995.30	Метод спутниковых геодезических измерений (определений)	0.10	-
1013	1011210.28	4362998.18	Метод спутниковых геодезических измерений (определений)	0.10	-
1014	1011208.34	4362999.64	Метод спутниковых геодезических измерений (определений)	0.10	-
1015	1011206.62	4363000.58	Метод спутниковых геодезических измерений (определений)	0.10	-
1016	1011187.52	4362998.38	Метод спутниковых геодезических измерений (определений)	0.10	-
1017	1011112.26	4362986.46	Метод спутниковых геодезических измерений (определений)	0.10	-
1018	1011079.84	4362982.34	Метод спутниковых геодезических измерений (определений)	0.10	-
1019	1011077.96	4362982.12	Метод спутниковых геодезических измерений (определений)	0.10	-
1020	1011058.40	4362979.90	Метод спутниковых геодезических измерений (определений)	0.10	-
1021	1011057.18	4362979.80	Метод спутниковых геодезических измерений (определений)	0.10	-
1022	1011043.98	4362975.02	Метод спутниковых геодезических измерений (определений)	0.10	-
1023	1011034.84	4362972.10	Метод спутниковых геодезических измерений (определений)	0.10	-
1024	1011010.60	4362964.30	Метод спутниковых геодезических измерений (определений)	0.10	-
1025	1010996.82	4362960.20	Метод спутниковых геодезических измерений (определений)	0.10	-
1026	1010942.48	4362935.44	Метод спутниковых геодезических измерений (определений)	0.10	-

1027	1010894.72	4362918.62	Метод спутниковых геодезических измерений (определений)	0.10	-
1028	1010848.96	4362899.58	Метод спутниковых геодезических измерений (определений)	0.10	-
1029	1010804.92	4362882.10	Метод спутниковых геодезических измерений (определений)	0.10	-
1030	1010772.40	4362869.46	Метод спутниковых геодезических измерений (определений)	0.10	-
1031	1010750.38	4362859.30	Метод спутниковых геодезических измерений (определений)	0.10	-
1032	1010729.66	4362849.80	Метод спутниковых геодезических измерений (определений)	0.10	-
1033	1010718.84	4362841.58	Метод спутниковых геодезических измерений (определений)	0.10	-
1034	1010704.88	4362830.88	Метод спутниковых геодезических измерений (определений)	0.10	-
1035	1010695.90	4362823.44	Метод спутниковых геодезических измерений (определений)	0.10	-
1036	1010684.44	4362814.02	Метод спутниковых геодезических измерений (определений)	0.10	-
1037	1010680.56	4362810.84	Метод спутниковых геодезических измерений (определений)	0.10	-
1038	1010675.38	4362806.58	Метод спутниковых геодезических измерений (определений)	0.10	-
1039	1010673.86	4362805.12	Метод спутниковых геодезических измерений (определений)	0.10	-
1040	1010673.34	4362804.30	Метод спутниковых геодезических измерений (определений)	0.10	-
1041	1010673.26	4362803.60	Метод спутниковых геодезических измерений (определений)	0.10	-
1042	1010674.54	4362799.38	Метод спутниковых геодезических измерений (определений)	0.10	-
1043	1010674.92	4362798.06	Метод спутниковых геодезических измерений (определений)	0.10	-
1044	1010676.66	4362793.92	Метод спутниковых геодезических измерений (определений)	0.10	-

1045	1010679.26	4362787.20	Метод спутниковых геодезических измерений (определений)	0.10	-
1046	1010678.40	4362786.42	Метод спутниковых геодезических измерений (определений)	0.10	-
1047	1010670.56	4362781.74	Метод спутниковых геодезических измерений (определений)	0.10	-
1048	1010667.82	4362780.34	Метод спутниковых геодезических измерений (определений)	0.10	-
1049	1010665.80	4362783.36	Метод спутниковых геодезических измерений (определений)	0.10	-
1050	1010664.98	4362784.76	Метод спутниковых геодезических измерений (определений)	0.10	-
1051	1010664.62	4362785.24	Метод спутниковых геодезических измерений (определений)	0.10	-
1052	1010662.02	4362788.66	Метод спутниковых геодезических измерений (определений)	0.10	-
1053	1010661.92	4362788.76	Метод спутниковых геодезических измерений (определений)	0.10	-
1054	1010661.46	4362789.16	Метод спутниковых геодезических измерений (определений)	0.10	-
1055	1010659.20	4362789.72	Метод спутниковых геодезических измерений (определений)	0.10	-
1056	1010658.20	4362789.72	Метод спутниковых геодезических измерений (определений)	0.10	-
1057	1010656.64	4362789.76	Метод спутниковых геодезических измерений (определений)	0.10	-
1058	1010654.18	4362789.52	Метод спутниковых геодезических измерений (определений)	0.10	-
1059	1010652.10	4362788.64	Метод спутниковых геодезических измерений (определений)	0.10	-
1060	1010649.82	4362784.34	Метод спутниковых геодезических измерений (определений)	0.10	-
1061	1010625.48	4362765.02	Метод спутниковых геодезических измерений (определений)	0.10	-
1062	1010591.72	4362743.94	Метод спутниковых геодезических измерений (определений)	0.10	-

1063	1010591.44	4362742.76	Метод спутниковых геодезических измерений (определений)	0.10	-
1064	1010590.70	4362741.88	Метод спутниковых геодезических измерений (определений)	0.10	-
1065	1010589.70	4362741.78	Метод спутниковых геодезических измерений (определений)	0.10	-
1066	1010588.58	4362742.00	Метод спутниковых геодезических измерений (определений)	0.10	-
1067	1010548.78	4362727.16	Метод спутниковых геодезических измерений (определений)	0.10	-
1068	1010511.86	4362710.26	Метод спутниковых геодезических измерений (определений)	0.10	-
1069	1010485.06	4362699.56	Метод спутниковых геодезических измерений (определений)	0.10	-
1070	1010477.16	4362696.16	Метод спутниковых геодезических измерений (определений)	0.10	-
1071	1010468.18	4362692.26	Метод спутниковых геодезических измерений (определений)	0.10	-
1072	1010460.82	4362689.10	Метод спутниковых геодезических измерений (определений)	0.10	-
1073	1010459.96	4362688.54	Метод спутниковых геодезических измерений (определений)	0.10	-
1074	1010459.56	4362687.34	Метод спутниковых геодезических измерений (определений)	0.10	-
1075	1010459.38	4362686.22	Метод спутниковых геодезических измерений (определений)	0.10	-
1076	1010459.20	4362685.04	Метод спутниковых геодезических измерений (определений)	0.10	-
1077	1010458.68	4362684.32	Метод спутниковых геодезических измерений (определений)	0.10	-
1078	1010459.26	4362683.34	Метод спутниковых геодезических измерений (определений)	0.10	-
1079	1010458.52	4362682.34	Метод спутниковых геодезических измерений (определений)	0.10	-
1080	1010455.56	4362681.06	Метод спутниковых геодезических измерений (определений)	0.10	-

1081	1010453.54	4362681.02	Метод спутниковых геодезических измерений (определений)	0.10	-
1082	1010453.28	4362681.98	Метод спутниковых геодезических измерений (определений)	0.10	-
1083	1010452.28	4362682.00	Метод спутниковых геодезических измерений (определений)	0.10	-
1084	1010451.04	4362682.48	Метод спутниковых геодезических измерений (определений)	0.10	-
1085	1010449.00	4362683.34	Метод спутниковых геодезических измерений (определений)	0.10	-
1086	1010447.76	4362683.48	Метод спутниковых геодезических измерений (определений)	0.10	-
1087	1010446.88	4362683.22	Метод спутниковых геодезических измерений (определений)	0.10	-
1088	1010409.58	4362667.82	Метод спутниковых геодезических измерений (определений)	0.10	-
1089	1010370.48	4362651.98	Метод спутниковых геодезических измерений (определений)	0.10	-
1090	1010325.52	4362632.64	Метод спутниковых геодезических измерений (определений)	0.10	-
1091	1010302.42	4362624.06	Метод спутниковых геодезических измерений (определений)	0.10	-
1092	1010275.64	4362613.34	Метод спутниковых геодезических измерений (определений)	0.10	-
1093	1010203.38	4362584.12	Метод спутниковых геодезических измерений (определений)	0.10	-
1094	1010202.56	4362582.26	Метод спутниковых геодезических измерений (определений)	0.10	-
1095	1010201.60	4362581.22	Метод спутниковых геодезических измерений (определений)	0.10	-
1096	1010199.60	4362581.30	Метод спутниковых геодезических измерений (определений)	0.10	-
1097	1010198.00	4362581.98	Метод спутниковых геодезических измерений (определений)	0.10	-
1098	1010158.80	4362566.24	Метод спутниковых геодезических измерений (определений)	0.10	-

1099	1010157.36	4362563.08	Метод спутниковых геодезических измерений (определений)	0.10	-
1100	1010156.94	4362559.88	Метод спутниковых геодезических измерений (определений)	0.10	-
1101	1010157.00	4362558.06	Метод спутниковых геодезических измерений (определений)	0.10	-
1102	1010157.06	4362553.68	Метод спутниковых геодезических измерений (определений)	0.10	-
1103	1010157.32	4362552.74	Метод спутниковых геодезических измерений (определений)	0.10	-
1104	1010159.90	4362544.04	Метод спутниковых геодезических измерений (определений)	0.10	-
1105	1010158.26	4362543.38	Метод спутниковых геодезических измерений (определений)	0.10	-
1106	1010150.90	4362540.42	Метод спутниковых геодезических измерений (определений)	0.10	-
1107	1010147.82	4362539.18	Метод спутниковых геодезических измерений (определений)	0.10	-
1108	1010146.96	4362541.22	Метод спутниковых геодезических измерений (определений)	0.10	-
1109	1010145.36	4362547.76	Метод спутниковых геодезических измерений (определений)	0.10	-
1110	1010145.24	4362548.20	Метод спутниковых геодезических измерений (определений)	0.10	-
1111	1010143.04	4362550.04	Метод спутниковых геодезических измерений (определений)	0.10	-
1112	1010140.00	4362550.98	Метод спутниковых геодезических измерений (определений)	0.10	-
1113	1010138.98	4362551.22	Метод спутниковых геодезических измерений (определений)	0.10	-
1114	1010135.84	4362551.76	Метод спутниковых геодезических измерений (определений)	0.10	-
1115	1010132.62	4362551.16	Метод спутниковых геодезических измерений (определений)	0.10	-
1116	1010127.56	4362549.42	Метод спутниковых геодезических измерений (определений)	0.10	-

1117	1010116.12	4362545.38	Метод спутниковых геодезических измерений (определений)	0.10	-
1118	1010063.44	4362520.96	Метод спутниковых геодезических измерений (определений)	0.10	-
1119	1010036.58	4362511.78	Метод спутниковых геодезических измерений (определений)	0.10	-
1120	1010019.90	4362504.88	Метод спутниковых геодезических измерений (определений)	0.10	-
1121	1010017.16	4362503.60	Метод спутниковых геодезических измерений (определений)	0.10	-
1122	1009964.08	4362483.40	Метод спутниковых геодезических измерений (определений)	0.10	-
1123	1009935.94	4362472.80	Метод спутниковых геодезических измерений (определений)	0.10	-
1124	1009923.12	4362464.28	Метод спутниковых геодезических измерений (определений)	0.10	-
1125	1009920.72	4362462.70	Метод спутниковых геодезических измерений (определений)	0.10	-
1126	1009919.44	4362461.30	Метод спутниковых геодезических измерений (определений)	0.10	-
1127	1009918.02	4362457.78	Метод спутниковых геодезических измерений (определений)	0.10	-
1128	1009917.50	4362454.14	Метод спутниковых геодезических измерений (определений)	0.10	-
1129	1009919.24	4362449.34	Метод спутниковых геодезических измерений (определений)	0.10	-
1130	1009920.64	4362445.20	Метод спутниковых геодезических измерений (определений)	0.10	-
1131	1009915.80	4362443.34	Метод спутниковых геодезических измерений (определений)	0.10	-
1132	1009906.70	4362439.52	Метод спутниковых геодезических измерений (определений)	0.10	-
1133	1009904.94	4362438.60	Метод спутниковых геодезических измерений (определений)	0.10	-
1134	1009904.70	4362439.02	Метод спутниковых геодезических измерений (определений)	0.10	-

1135	1009902.96	4362443.64	Метод спутниковых геодезических измерений (определений)	0.10	-
1136	1009902.34	4362445.06	Метод спутниковых геодезических измерений (определений)	0.10	-
1137	1009901.28	4362446.88	Метод спутниковых геодезических измерений (определений)	0.10	-
1138	1009900.36	4362447.26	Метод спутниковых геодезических измерений (определений)	0.10	-
1139	1009898.20	4362448.20	Метод спутниковых геодезических измерений (определений)	0.10	-
1140	1009894.84	4362448.96	Метод спутниковых геодезических измерений (определений)	0.10	-
1141	1009891.46	4362449.48	Метод спутниковых геодезических измерений (определений)	0.10	-
1142	1009888.46	4362449.10	Метод спутниковых геодезических измерений (определений)	0.10	-
1143	1009885.94	4362447.76	Метод спутниковых геодезических измерений (определений)	0.10	-
1144	1009883.18	4362447.44	Метод спутниковых геодезических измерений (определений)	0.10	-
1145	1009873.64	4362445.94	Метод спутниковых геодезических измерений (определений)	0.10	-
1146	1009818.52	4362418.14	Метод спутниковых геодезических измерений (определений)	0.10	-
1147	1009755.60	4362395.76	Метод спутниковых геодезических измерений (определений)	0.10	-
1148	1009716.84	4362380.02	Метод спутниковых геодезических измерений (определений)	0.10	-
1149	1009709.92	4362377.30	Метод спутниковых геодезических измерений (определений)	0.10	-
1150	1009701.14	4362373.80	Метод спутниковых геодезических измерений (определений)	0.10	-
1151	1009698.06	4362372.38	Метод спутниковых геодезических измерений (определений)	0.10	-
1152	1009696.98	4362371.92	Метод спутниковых геодезических измерений (определений)	0.10	-

1153	1009694.88	4362370.98	Метод спутниковых геодезических измерений (определений)	0.10	-
1154	1009693.58	4362370.46	Метод спутниковых геодезических измерений (определений)	0.10	-
1155	1009681.62	4362365.08	Метод спутниковых геодезических измерений (определений)	0.10	-
1156	1009678.12	4362363.54	Метод спутниковых геодезических измерений (определений)	0.10	-
1157	1009675.38	4362362.42	Метод спутниковых геодезических измерений (определений)	0.10	-
1158	1009642.44	4362348.96	Метод спутниковых геодезических измерений (определений)	0.10	-
1159	1009636.74	4362346.66	Метод спутниковых геодезических измерений (определений)	0.10	-
1160	1009624.34	4362341.58	Метод спутниковых геодезических измерений (определений)	0.10	-
1161	1009559.58	4362314.56	Метод спутниковых геодезических измерений (определений)	0.10	-
1162	1009496.36	4362288.80	Метод спутниковых геодезических измерений (определений)	0.10	-
1163	1009474.50	4362280.38	Метод спутниковых геодезических измерений (определений)	0.10	-
1164	1009460.82	4362276.22	Метод спутниковых геодезических измерений (определений)	0.10	-
1165	1009412.92	4362257.78	Метод спутниковых геодезических измерений (определений)	0.10	-
1166	1009400.06	4362252.80	Метод спутниковых геодезических измерений (определений)	0.10	-
1167	1009380.46	4362243.84	Метод спутниковых геодезических измерений (определений)	0.10	-
1168	1009375.94	4362241.80	Метод спутниковых геодезических измерений (определений)	0.10	-
1169	1009357.98	4362233.56	Метод спутниковых геодезических измерений (определений)	0.10	-
1170	1009317.94	4362216.72	Метод спутниковых геодезических измерений (определений)	0.10	-

1171	1009314.32	4362215.24	Метод спутниковых геодезических измерений (определений)	0.10	-
1172	1009313.00	4362214.64	Метод спутниковых геодезических измерений (определений)	0.10	-
1173	1009249.24	4362188.06	Метод спутниковых геодезических измерений (определений)	0.10	-
1174	1009183.64	4362160.26	Метод спутниковых геодезических измерений (определений)	0.10	-
1175	1009126.74	4362135.10	Метод спутниковых геодезических измерений (определений)	0.10	-
1176	1009076.66	4362112.58	Метод спутниковых геодезических измерений (определений)	0.10	-
1177	1009056.86	4362105.50	Метод спутниковых геодезических измерений (определений)	0.10	-
1178	1009041.94	4362101.90	Метод спутниковых геодезических измерений (определений)	0.10	-
1179	1009014.56	4362097.34	Метод спутниковых геодезических измерений (определений)	0.10	-
1180	1008968.52	4362096.80	Метод спутниковых геодезических измерений (определений)	0.10	-
1181	1008958.26	4362096.72	Метод спутниковых геодезических измерений (определений)	0.10	-
1182	1008949.72	4362098.04	Метод спутниковых геодезических измерений (определений)	0.10	-
1183	1008934.68	4362100.38	Метод спутниковых геодезических измерений (определений)	0.10	-
1184	1008932.66	4362100.72	Метод спутниковых геодезических измерений (определений)	0.10	-
1185	1008882.04	4362108.64	Метод спутниковых геодезических измерений (определений)	0.10	-
1186	1008878.00	4362109.32	Метод спутниковых геодезических измерений (определений)	0.10	-
1187	1008843.08	4362114.94	Метод спутниковых геодезических измерений (определений)	0.10	-
1188	1008799.04	4362122.74	Метод спутниковых геодезических измерений (определений)	0.10	-

1189	1008793.20	4362123.80	Метод спутниковых геодезических измерений (определений)	0.10	-
1190	1008791.30	4362124.04	Метод спутниковых геодезических измерений (определений)	0.10	-
1191	1008733.58	4362130.98	Метод спутниковых геодезических измерений (определений)	0.10	-
1192	1008678.60	4362139.00	Метод спутниковых геодезических измерений (определений)	0.10	-
1193	1008622.74	4362149.38	Метод спутниковых геодезических измерений (определений)	0.10	-
1194	1008543.94	4362161.52	Метод спутниковых геодезических измерений (определений)	0.10	-
1195	1008458.74	4362175.26	Метод спутниковых геодезических измерений (определений)	0.10	-
1196	1008386.78	4362186.72	Метод спутниковых геодезических измерений (определений)	0.10	-
1197	1008300.16	4362201.76	Метод спутниковых геодезических измерений (определений)	0.10	-
1198	1008300.10	4362200.74	Метод спутниковых геодезических измерений (определений)	0.10	-
1199	1008229.28	4362211.54	Метод спутниковых геодезических измерений (определений)	0.10	-
1200	1008168.80	4362220.52	Метод спутниковых геодезических измерений (определений)	0.10	-
1201	1008116.78	4362230.00	Метод спутниковых геодезических измерений (определений)	0.10	-
1202	1008065.84	4362237.16	Метод спутниковых геодезических измерений (определений)	0.10	-
1203	1008032.06	4362242.70	Метод спутниковых геодезических измерений (определений)	0.10	-
1204	1007986.22	4362250.96	Метод спутниковых геодезических измерений (определений)	0.10	-
1205	1007905.26	4362264.04	Метод спутниковых геодезических измерений (определений)	0.10	-
1206	1007847.84	4362271.66	Метод спутниковых	0.10	-

			геодезических измерений (определений)		
1207	1007700.46	4362294.90	Метод спутниковых геодезических измерений (определений)	0.10	-
1208	1007668.86	4362298.68	Метод спутниковых геодезических измерений (определений)	0.10	-
1209	1007658.08	4362300.34	Метод спутниковых геодезических измерений (определений)	0.10	-
1210	1007628.44	4362305.20	Метод спутниковых геодезических измерений (определений)	0.10	-
1211	1007625.98	4362304.92	Метод спутниковых геодезических измерений (определений)	0.10	-
1212	1007623.78	4362304.26	Метод спутниковых геодезических измерений (определений)	0.10	-
1213	1007622.06	4362302.96	Метод спутниковых геодезических измерений (определений)	0.10	-
1214	1007620.54	4362299.06	Метод спутниковых геодезических измерений (определений)	0.10	-
1215	1007620.24	4362298.18	Метод спутниковых геодезических измерений (определений)	0.10	-
1216	1007618.70	4362292.10	Метод спутниковых геодезических измерений (определений)	0.10	-
1217	1007618.62	4362291.30	Метод спутниковых геодезических измерений (определений)	0.10	-
1218	1007612.54	4362292.34	Метод спутниковых геодезических измерений (определений)	0.10	-
1219	1007604.02	4362293.80	Метод спутниковых геодезических измерений (определений)	0.10	-
1220	1007600.76	4362294.30	Метод спутниковых геодезических измерений (определений)	0.10	-
1221	1007600.84	4362295.12	Метод спутниковых геодезических измерений (определений)	0.10	-
1222	1007601.30	4362300.12	Метод спутниковых геодезических измерений (определений)	0.10	-
1223	1007601.34	4362301.92	Метод спутниковых геодезических измерений (определений)	0.10	-

1224	1007601.32	4362305.30	Метод спутниковых геодезических измерений (определений)	0.10	-
1225	1007600.60	4362309.58	Метод спутниковых геодезических измерений (определений)	0.10	-
1226	1007599.92	4362309.94	Метод спутниковых геодезических измерений (определений)	0.10	-
1227	1007597.84	4362311.38	Метод спутниковых геодезических измерений (определений)	0.10	-
1228	1007594.12	4362312.48	Метод спутниковых геодезических измерений (определений)	0.10	-
1229	1007530.86	4362324.02	Метод спутниковых геодезических измерений (определений)	0.10	-
1230	1007445.24	4362337.02	Метод спутниковых геодезических измерений (определений)	0.10	-
1231	1007389.96	4362346.94	Метод спутниковых геодезических измерений (определений)	0.10	-
1232	1007344.66	4362352.80	Метод спутниковых геодезических измерений (определений)	0.10	-
1233	1007314.94	4362356.58	Метод спутниковых геодезических измерений (определений)	0.10	-
1234	1007299.02	4362358.62	Метод спутниковых геодезических измерений (определений)	0.10	-
1235	1007263.16	4362365.52	Метод спутниковых геодезических измерений (определений)	0.10	-
1236	1007211.48	4362374.64	Метод спутниковых геодезических измерений (определений)	0.10	-
1237	1007137.74	4362386.24	Метод спутниковых геодезических измерений (определений)	0.10	-
1238	1007109.94	4362389.84	Метод спутниковых геодезических измерений (определений)	0.10	-
1239	1007085.56	4362394.06	Метод спутниковых геодезических измерений (определений)	0.10	-
1240	1007079.60	4362395.06	Метод спутниковых геодезических измерений (определений)	0.10	-
1241	1007075.56	4362395.76	Метод спутниковых геодезических измерений (определений)	0.10	-

1242	1007069.38	4362396.84	Метод спутниковых геодезических измерений (определений)	0.10	-
1243	1007064.10	4362397.76	Метод спутниковых геодезических измерений (определений)	0.10	-
1244	1007058.84	4362398.66	Метод спутниковых геодезических измерений (определений)	0.10	-
1245	1007056.14	4362399.14	Метод спутниковых геодезических измерений (определений)	0.10	-
1246	1007050.86	4362400.12	Метод спутниковых геодезических измерений (определений)	0.10	-
1247	1007046.48	4362400.84	Метод спутниковых геодезических измерений (определений)	0.10	-
1248	1007043.68	4362401.32	Метод спутниковых геодезических измерений (определений)	0.10	-
1249	1007038.72	4362402.20	Метод спутниковых геодезических измерений (определений)	0.10	-
1250	1006998.86	4362409.10	Метод спутниковых геодезических измерений (определений)	0.10	-
1251	1006970.62	4362412.10	Метод спутниковых геодезических измерений (определений)	0.10	-
1252	1006956.72	4362414.06	Метод спутниковых геодезических измерений (определений)	0.10	-
1253	1006940.98	4362416.70	Метод спутниковых геодезических измерений (определений)	0.10	-
1254	1006908.38	4362423.14	Метод спутниковых геодезических измерений (определений)	0.10	-
1255	1006850.84	4362431.02	Метод спутниковых геодезических измерений (определений)	0.10	-
1256	1006836.72	4362432.66	Метод спутниковых геодезических измерений (определений)	0.10	-
1257	1006800.54	4362439.50	Метод спутниковых геодезических измерений (определений)	0.10	-
1258	1006752.92	4362447.18	Метод спутниковых геодезических измерений (определений)	0.10	-
1259	1006689.24	4362458.16	Метод спутниковых геодезических измерений (определений)	0.10	-

1260	1006655.90	4362463.68	Метод спутниковых геодезических измерений (определений)	0.10	-
1261	1006624.74	4362470.20	Метод спутниковых геодезических измерений (определений)	0.10	-
1262	1006594.28	4362478.82	Метод спутниковых геодезических измерений (определений)	0.10	-
1263	1006555.84	4362488.94	Метод спутниковых геодезических измерений (определений)	0.10	-
1264	1006460.52	4362527.26	Метод спутниковых геодезических измерений (определений)	0.10	-
1265	1006411.34	4362549.34	Метод спутниковых геодезических измерений (определений)	0.10	-
1266	1006354.42	4362575.72	Метод спутниковых геодезических измерений (определений)	0.10	-
1267	1006317.06	4362595.04	Метод спутниковых геодезических измерений (определений)	0.10	-
1268	1006255.66	4362624.66	Метод спутниковых геодезических измерений (определений)	0.10	-
1269	1006217.68	4362639.88	Метод спутниковых геодезических измерений (определений)	0.10	-
1270	1006166.68	4362657.56	Метод спутниковых геодезических измерений (определений)	0.10	-
1271	1006162.72	4362658.64	Метод спутниковых геодезических измерений (определений)	0.10	-
1272	1006150.10	4362662.04	Метод спутниковых геодезических измерений (определений)	0.10	-
1273	1006148.06	4362662.60	Метод спутниковых геодезических измерений (определений)	0.10	-
1274	1006125.62	4362668.72	Метод спутниковых геодезических измерений (определений)	0.10	-
1275	1006121.58	4362669.72	Метод спутниковых геодезических измерений (определений)	0.10	-
1276	1006116.84	4362671.04	Метод спутниковых геодезических измерений (определений)	0.10	-
1277	1006115.60	4362671.42	Метод спутниковых геодезических измерений (определений)	0.10	-

1278	1006068.32	4362685.08	Метод спутниковых геодезических измерений (определений)	0.10	-
1279	1006014.44	4362699.34	Метод спутниковых геодезических измерений (определений)	0.10	-
1280	1005948.56	4362711.76	Метод спутниковых геодезических измерений (определений)	0.10	-
1281	1005913.24	4362713.74	Метод спутниковых геодезических измерений (определений)	0.10	-
1282	1005890.74	4362715.84	Метод спутниковых геодезических измерений (определений)	0.10	-
1283	1005851.98	4362714.30	Метод спутниковых геодезических измерений (определений)	0.10	-
1284	1005803.20	4362712.38	Метод спутниковых геодезических измерений (определений)	0.10	-
1285	1005772.62	4362709.68	Метод спутниковых геодезических измерений (определений)	0.10	-
1286	1005754.18	4362707.74	Метод спутниковых геодезических измерений (определений)	0.10	-
1287	1005751.42	4362707.14	Метод спутниковых геодезических измерений (определений)	0.10	-
1288	1005750.12	4362706.34	Метод спутниковых геодезических измерений (определений)	0.10	-
1289	1005749.82	4362702.42	Метод спутниковых геодезических измерений (определений)	0.10	-
1290	1005749.78	4362697.56	Метод спутниковых геодезических измерений (определений)	0.10	-
1291	1005750.88	4362689.76	Метод спутниковых геодезических измерений (определений)	0.10	-
1292	1005747.44	4362689.30	Метод спутниковых геодезических измерений (определений)	0.10	-
1293	1005738.56	4362688.04	Метод спутниковых геодезических измерений (определений)	0.10	-
1294	1005735.02	4362687.52	Метод спутниковых геодезических измерений (определений)	0.10	-
1295	1005733.84	4362694.64	Метод спутниковых геодезических измерений (определений)	0.10	-

1296	1005732.36	4362698.30	Метод спутниковых геодезических измерений (определений)	0.10	-
1297	1005730.22	4362701.56	Метод спутниковых геодезических измерений (определений)	0.10	-
1298	1005728.76	4362702.14	Метод спутниковых геодезических измерений (определений)	0.10	-
1299	1005726.40	4362702.26	Метод спутниковых геодезических измерений (определений)	0.10	-
1300	1005719.30	4362701.18	Метод спутниковых геодезических измерений (определений)	0.10	-
1301	1005715.08	4362700.58	Метод спутниковых геодезических измерений (определений)	0.10	-
1302	1005710.10	4362699.80	Метод спутниковых геодезических измерений (определений)	0.10	-
1303	1005696.24	4362697.76	Метод спутниковых геодезических измерений (определений)	0.10	-
1304	1005646.58	4362689.64	Метод спутниковых геодезических измерений (определений)	0.10	-
1305	1005575.14	4362679.34	Метод спутниковых геодезических измерений (определений)	0.10	-
1306	1005515.48	4362670.84	Метод спутниковых геодезических измерений (определений)	0.10	-
1307	1005470.20	4362662.18	Метод спутниковых геодезических измерений (определений)	0.10	-
1308	1005382.98	4362650.38	Метод спутниковых геодезических измерений (определений)	0.10	-
1309	1005334.92	4362641.28	Метод спутниковых геодезических измерений (определений)	0.10	-
1310	1005269.96	4362630.98	Метод спутниковых геодезических измерений (определений)	0.10	-
1311	1005192.32	4362616.96	Метод спутниковых геодезических измерений (определений)	0.10	-
1312	1005149.16	4362608.30	Метод спутниковых геодезических измерений (определений)	0.10	-
1313	1005093.56	4362598.10	Метод спутниковых геодезических измерений (определений)	0.10	-

1314	1005093.30	4362599.10	Метод спутниковых геодезических измерений (определений)	0.10	-
1315	1005069.18	4362593.76	Метод спутниковых геодезических измерений (определений)	0.10	-
1316	1005056.56	4362591.56	Метод спутниковых геодезических измерений (определений)	0.10	-
1317	1005025.82	4362581.58	Метод спутниковых геодезических измерений (определений)	0.10	-
1318	1005008.06	4362571.30	Метод спутниковых геодезических измерений (определений)	0.10	-
1319	1004962.70	4362561.46	Метод спутниковых геодезических измерений (определений)	0.10	-
1320	1004953.86	4362559.56	Метод спутниковых геодезических измерений (определений)	0.10	-
1321	1004935.66	4362560.06	Метод спутниковых геодезических измерений (определений)	0.10	-
1322	1004914.62	4362564.26	Метод спутниковых геодезических измерений (определений)	0.10	-
1323	1004860.40	4362559.02	Метод спутниковых геодезических измерений (определений)	0.10	-
1324	1004797.44	4362546.22	Метод спутниковых геодезических измерений (определений)	0.10	-
1325	1004695.22	4362530.06	Метод спутниковых геодезических измерений (определений)	0.10	-
1326	1004655.26	4362522.54	Метод спутниковых геодезических измерений (определений)	0.10	-
1327	1004578.78	4362509.80	Метод спутниковых геодезических измерений (определений)	0.10	-
1328	1004467.10	4362490.78	Метод спутниковых геодезических измерений (определений)	0.10	-
1329	1004410.98	4362482.22	Метод спутниковых геодезических измерений (определений)	0.10	-
1330	1004342.38	4362470.88	Метод спутниковых геодезических измерений (определений)	0.10	-
1331	1004281.24	4362460.08	Метод спутниковых геодезических измерений (определений)	0.10	-

1332	1004214.72	4362449.34	Метод спутниковых геодезических измерений (определений)	0.10	-
1333	1004152.18	4362437.52	Метод спутниковых геодезических измерений (определений)	0.10	-
1334	1004127.12	4362433.36	Метод спутниковых геодезических измерений (определений)	0.10	-
1335	1004104.06	4362429.94	Метод спутниковых геодезических измерений (определений)	0.10	-
1336	1004080.06	4362427.38	Метод спутниковых геодезических измерений (определений)	0.10	-
1337	1004060.38	4362422.80	Метод спутниковых геодезических измерений (определений)	0.10	-
1338	1004004.56	4362412.76	Метод спутниковых геодезических измерений (определений)	0.10	-
1339	1003908.94	4362396.52	Метод спутниковых геодезических измерений (определений)	0.10	-
1340	1003844.32	4362386.06	Метод спутниковых геодезических измерений (определений)	0.10	-
1341	1003764.36	4362371.14	Метод спутниковых геодезических измерений (определений)	0.10	-
1342	1003707.42	4362361.18	Метод спутниковых геодезических измерений (определений)	0.10	-
1343	1003707.36	4362361.15	Метод спутниковых геодезических измерений (определений)	0.10	-
1344	1003703.61	4362360.49	Метод спутниковых геодезических измерений (определений)	0.10	-
1345	1003659.72	4362354.29	Метод спутниковых геодезических измерений (определений)	0.10	-
1346	1003583.84	4362342.58	Метод спутниковых геодезических измерений (определений)	0.10	-
1347	1003482.75	4362324.90	Метод спутниковых геодезических измерений (определений)	0.10	-
1348	1003395.04	4362309.93	Метод спутниковых геодезических измерений (определений)	0.10	-
1349	1003333.28	4362297.90	Метод спутниковых геодезических измерений (определений)	0.10	-

1350	1003223.30	4362276.86	Метод спутниковых геодезических измерений (определений)	0.10	-
1351	1003180.92	4362268.21	Метод спутниковых геодезических измерений (определений)	0.10	-
1352	1003180.56	4362267.36	Метод спутниковых геодезических измерений (определений)	0.10	-
1353	1003179.08	4362266.30	Метод спутниковых геодезических измерений (определений)	0.10	-
1354	1003176.85	4362266.31	Метод спутниковых геодезических измерений (определений)	0.10	-
1355	1003175.94	4362267.20	Метод спутниковых геодезических измерений (определений)	0.10	-
1356	1003139.76	4362259.83	Метод спутниковых геодезических измерений (определений)	0.10	-
1357	1003079.30	4362247.66	Метод спутниковых геодезических измерений (определений)	0.10	-
1358	1003020.27	4362235.14	Метод спутниковых геодезических измерений (определений)	0.10	-
1359	1002935.90	4362218.24	Метод спутниковых геодезических измерений (определений)	0.10	-
1360	1002852.14	4362199.90	Метод спутниковых геодезических измерений (определений)	0.10	-
1361	1002785.30	4362186.24	Метод спутниковых геодезических измерений (определений)	0.10	-
1362	1002700.42	4362167.35	Метод спутниковых геодезических измерений (определений)	0.10	-
1363	1002592.22	4362146.11	Метод спутниковых геодезических измерений (определений)	0.10	-
1364	1002510.78	4362128.94	Метод спутниковых геодезических измерений (определений)	0.10	-
1365	1002455.88	4362117.19	Метод спутниковых геодезических измерений (определений)	0.10	-
1366	1002407.45	4362105.82	Метод спутниковых геодезических измерений (определений)	0.10	-
1367	1002361.58	4362093.47	Метод спутниковых геодезических измерений (определений)	0.10	-

1368	1002336.78	4362090.90	Метод спутниковых геодезических измерений (определений)	0.10	-
1369	1002320.30	4362086.17	Метод спутниковых геодезических измерений (определений)	0.10	-
1370	1002310.07	4362083.88	Метод спутниковых геодезических измерений (определений)	0.10	-
1371	1002308.14	4362083.44	Метод спутниковых геодезических измерений (определений)	0.10	-
1372	1002300.16	4362081.68	Метод спутниковых геодезических измерений (определений)	0.10	-
1373	1002274.23	4362078.03	Метод спутниковых геодезических измерений (определений)	0.10	-
1374	1002241.07	4362071.48	Метод спутниковых геодезических измерений (определений)	0.10	-
1375	1002197.44	4362065.11	Метод спутниковых геодезических измерений (определений)	0.10	-
1376	1002193.07	4362064.33	Метод спутниковых геодезических измерений (определений)	0.10	-
1377	1002161.19	4362055.29	Метод спутниковых геодезических измерений (определений)	0.10	-
1378	1002152.02	4362053.72	Метод спутниковых геодезических измерений (определений)	0.10	-
1379	1002096.09	4362041.80	Метод спутниковых геодезических измерений (определений)	0.10	-
1380	1002035.50	4362029.83	Метод спутниковых геодезических измерений (определений)	0.10	-
1381	1002007.33	4362023.18	Метод спутниковых геодезических измерений (определений)	0.10	-
1382	1001984.68	4362018.66	Метод спутниковых геодезических измерений (определений)	0.10	-
1383	1001957.48	4362012.80	Метод спутниковых геодезических измерений (определений)	0.10	-
1384	1001952.89	4362011.96	Метод спутниковых геодезических измерений (определений)	0.10	-
1385	1001925.18	4362006.86	Метод спутниковых геодезических измерений (определений)	0.10	-

1386	1001901.44	4362001.24	Метод спутниковых геодезических измерений (определений)	0.10	-
1387	1001884.05	4361997.93	Метод спутниковых геодезических измерений (определений)	0.10	-
1388	1001820.15	4361985.33	Метод спутниковых геодезических измерений (определений)	0.10	-
1389	1001748.40	4361969.56	Метод спутниковых геодезических измерений (определений)	0.10	-
1390	1001733.04	4361966.02	Метод спутниковых геодезических измерений (определений)	0.10	-
1391	1001701.88	4361959.86	Метод спутниковых геодезических измерений (определений)	0.10	-
1392	1001641.52	4361948.82	Метод спутниковых геодезических измерений (определений)	0.10	-
1393	1001588.56	4361937.75	Метод спутниковых геодезических измерений (определений)	0.10	-
1394	1001542.52	4361926.78	Метод спутниковых геодезических измерений (определений)	0.10	-
1395	1001490.12	4361916.82	Метод спутниковых геодезических измерений (определений)	0.10	-
1396	1001437.21	4361905.03	Метод спутниковых геодезических измерений (определений)	0.10	-
1397	1001417.14	4361901.39	Метод спутниковых геодезических измерений (определений)	0.10	-
1398	1001385.92	4361896.82	Метод спутниковых геодезических измерений (определений)	0.10	-
1399	1001334.76	4361885.93	Метод спутниковых геодезических измерений (определений)	0.10	-
1400	1001250.44	4361866.95	Метод спутниковых геодезических измерений (определений)	0.10	-
1401	1001220.98	4361858.77	Метод спутниковых геодезических измерений (определений)	0.10	-
1402	1001220.98	4361858.71	Метод спутниковых геодезических измерений (определений)	0.10	-
1403	1001217.01	4361857.70	Метод спутниковых геодезических измерений (определений)	0.10	-

1404	1001217.01	4361857.68	Метод спутниковых геодезических измерений (определений)	0.10	-
1405	1001160.09	4361846.21	Метод спутниковых геодезических измерений (определений)	0.10	-
1406	1001140.15	4361842.16	Метод спутниковых геодезических измерений (определений)	0.10	-
1407	1001128.15	4361839.70	Метод спутниковых геодезических измерений (определений)	0.10	-
1408	1001128.14	4361839.73	Метод спутниковых геодезических измерений (определений)	0.10	-
1409	1001123.83	4361838.86	Метод спутниковых геодезических измерений (определений)	0.10	-
1410	1001119.22	4361837.99	Метод спутниковых геодезических измерений (определений)	0.10	-
1411	1001094.12	4361832.91	Метод спутниковых геодезических измерений (определений)	0.10	-
1412	1001074.78	4361829.09	Метод спутниковых геодезических измерений (определений)	0.10	-
1413	1001061.22	4361825.65	Метод спутниковых геодезических измерений (определений)	0.10	-
1414	1001050.92	4361822.98	Метод спутниковых геодезических измерений (определений)	0.10	-
1415	1001035.45	4361820.05	Метод спутниковых геодезических измерений (определений)	0.10	-
1416	1001002.58	4361816.21	Метод спутниковых геодезических измерений (определений)	0.10	-
1417	1000996.70	4361815.52	Метод спутниковых геодезических измерений (определений)	0.10	-
1418	1000988.95	4361814.37	Метод спутниковых геодезических измерений (определений)	0.10	-
1419	1000945.12	4361813.83	Метод спутниковых геодезических измерений (определений)	0.10	-
1420	1000893.12	4361814.10	Метод спутниковых геодезических измерений (определений)	0.10	-
1421	1000887.04	4361813.92	Метод спутниковых геодезических измерений (определений)	0.10	-

1422	1000886.94	4361813.91	Метод спутниковых геодезических измерений (определений)	0.10	-
1423	1000872.75	4361813.25	Метод спутниковых геодезических измерений (определений)	0.10	-
1424	1000862.06	4361812.44	Метод спутниковых геодезических измерений (определений)	0.10	-
1425	1000858.98	4361812.30	Метод спутниковых геодезических измерений (определений)	0.10	-
1426	1000851.48	4361809.75	Метод спутниковых геодезических измерений (определений)	0.10	-
1427	1000851.45	4361809.77	Метод спутниковых геодезических измерений (определений)	0.10	-
1428	1000846.61	4361808.13	Метод спутниковых геодезических измерений (определений)	0.10	-
1429	1000843.97	4361807.23	Метод спутниковых геодезических измерений (определений)	0.10	-
1430	1000840.26	4361805.31	Метод спутниковых геодезических измерений (определений)	0.10	-
1431	1000825.12	4361797.69	Метод спутниковых геодезических измерений (определений)	0.10	-
1432	1000816.80	4361791.00	Метод спутниковых геодезических измерений (определений)	0.10	-
1433	1000802.81	4361775.83	Метод спутниковых геодезических измерений (определений)	0.10	-
1434	1000789.96	4361757.30	Метод спутниковых геодезических измерений (определений)	0.10	-
1435	1000784.30	4361749.73	Метод спутниковых геодезических измерений (определений)	0.10	-
1436	1000783.28	4361747.98	Метод спутниковых геодезических измерений (определений)	0.10	-
1437	1000771.48	4361730.30	Метод спутниковых геодезических измерений (определений)	0.10	-
1438	1000771.51	4361730.26	Метод спутниковых геодезических измерений (определений)	0.10	-
1439	1000769.00	4361726.10	Метод спутниковых геодезических измерений (определений)	0.10	-

1440	1000768.97	4361726.08	Метод спутниковых геодезических измерений (определений)	0.10	-
1441	1000748.96	4361691.69	Метод спутниковых геодезических измерений (определений)	0.10	-
1442	1000735.26	4361667.83	Метод спутниковых геодезических измерений (определений)	0.10	-
1443	1000733.36	4361661.58	Метод спутниковых геодезических измерений (определений)	0.10	-
1444	1000733.30	4361661.50	Метод спутниковых геодезических измерений (определений)	0.10	-
1445	1000742.59	4361649.39	Метод спутниковых геодезических измерений (определений)	0.10	-
1446	1000730.99	4361632.57	Метод спутниковых геодезических измерений (определений)	0.10	-
1447	1000723.80	4361636.77	Метод спутниковых геодезических измерений (определений)	0.10	-
1448	1000715.57	4361635.70	Метод спутниковых геодезических измерений (определений)	0.10	-
1449	1000715.54	4361635.67	Метод спутниковых геодезических измерений (определений)	0.10	-
1450	1000712.18	4361634.61	Метод спутниковых геодезических измерений (определений)	0.10	-
1451	1000708.30	4361632.23	Метод спутниковых геодезических измерений (определений)	0.10	-
1452	1000700.40	4361622.71	Метод спутниковых геодезических измерений (определений)	0.10	-
1453	1000700.36	4361622.74	Метод спутниковых геодезических измерений (определений)	0.10	-
1454	1000698.77	4361620.80	Метод спутниковых геодезических измерений (определений)	0.10	-
1455	1000695.58	4361616.93	Метод спутниковых геодезических измерений (определений)	0.10	-
1456	1000693.98	4361614.99	Метод спутниковых геодезических измерений (определений)	0.10	-
1457	1000691.80	4361612.34	Метод спутниковых геодезических измерений (определений)	0.10	-

1458	1000691.74	4361612.39	Метод спутниковых геодезических измерений (определений)	0.10	-
1459	1000688.55	4361608.52	Метод спутниковых геодезических измерений (определений)	0.10	-
1460	1000684.72	4361603.92	Метод спутниковых геодезических измерений (определений)	0.10	-
1461	1000649.01	4361553.66	Метод спутниковых геодезических измерений (определений)	0.10	-
1462	1000613.51	4361506.57	Метод спутниковых геодезических измерений (определений)	0.10	-
1463	1000582.61	4361470.02	Метод спутниковых геодезических измерений (определений)	0.10	-
1464	1000573.59	4361458.37	Метод спутниковых геодезических измерений (определений)	0.10	-
1465	1000551.52	4361429.84	Метод спутниковых геодезических измерений (определений)	0.10	-
1466	1000544.57	4361422.39	Метод спутниковых геодезических измерений (определений)	0.10	-
1467	1000488.24	4361349.32	Метод спутниковых геодезических измерений (определений)	0.10	-
1468	1000459.78	4361313.24	Метод спутниковых геодезических измерений (определений)	0.10	-
1469	1000420.92	4361263.86	Метод спутниковых геодезических измерений (определений)	0.10	-
1470	1000388.53	4361225.34	Метод спутниковых геодезических измерений (определений)	0.10	-
1471	1000360.51	4361186.87	Метод спутниковых геодезических измерений (определений)	0.10	-
1472	1000345.37	4361169.26	Метод спутниковых геодезических измерений (определений)	0.10	-
1473	1000338.65	4361161.39	Метод спутниковых геодезических измерений (определений)	0.10	-
1474	1000314.24	4361132.97	Метод спутниковых геодезических измерений (определений)	0.10	-
1475	1000271.09	4361079.35	Метод спутниковых геодезических измерений (определений)	0.10	-

1476	1000238.74	4361037.40	Метод спутниковых геодезических измерений (определений)	0.10	-
1477	1000199.08	4360991.08	Метод спутниковых геодезических измерений (определений)	0.10	-
1478	1000172.67	4360959.96	Метод спутниковых геодезических измерений (определений)	0.10	-
1479	1000163.22	4360950.70	Метод спутниковых геодезических измерений (определений)	0.10	-
1480	1000159.03	4360946.57	Метод спутниковых геодезических измерений (определений)	0.10	-
1481	1000146.04	4360933.85	Метод спутниковых геодезических измерений (определений)	0.10	-
1482	1000129.37	4360915.59	Метод спутниковых геодезических измерений (определений)	0.10	-
1483	1000114.30	4360899.15	Метод спутниковых геодезических измерений (определений)	0.10	-
1484	1000103.91	4360888.13	Метод спутниковых геодезических измерений (определений)	0.10	-
1485	1000073.50	4360856.32	Метод спутниковых геодезических измерений (определений)	0.10	-
1486	1000037.06	4360821.90	Метод спутниковых геодезических измерений (определений)	0.10	-
1487	1000010.24	4360795.09	Метод спутниковых геодезических измерений (определений)	0.10	-
1488	1000000.85	4360787.11	Метод спутниковых геодезических измерений (определений)	0.10	-
1489	999958.38	4360741.70	Метод спутниковых геодезических измерений (определений)	0.10	-
1490	999937.64	4360721.98	Метод спутниковых геодезических измерений (определений)	0.10	-
1491	999921.62	4360706.84	Метод спутниковых геодезических измерений (определений)	0.10	-
1492	999883.01	4360668.37	Метод спутниковых геодезических измерений (определений)	0.10	-
1493	999820.05	4360602.34	Метод спутниковых геодезических измерений (определений)	0.10	-

1494	999762.09	4360548.21	Метод спутниковых геодезических измерений (определений)	0.10	-
1495	999702.17	4360490.16	Метод спутниковых геодезических измерений (определений)	0.10	-
1496	999679.65	4360467.37	Метод спутниковых геодезических измерений (определений)	0.10	-
1497	999657.78	4360445.30	Метод спутниковых геодезических измерений (определений)	0.10	-
1498	999605.47	4360392.20	Метод спутниковых геодезических измерений (определений)	0.10	-
1499	999553.07	4360338.52	Метод спутниковых геодезических измерений (определений)	0.10	-
1500	999509.84	4360295.31	Метод спутниковых геодезических измерений (определений)	0.10	-
1501	999406.09	4360189.46	Метод спутниковых геодезических измерений (определений)	0.10	-
1502	999361.29	4360146.72	Метод спутниковых геодезических измерений (определений)	0.10	-
1503	999310.74	4360096.95	Метод спутниковых геодезических измерений (определений)	0.10	-
1504	999270.66	4360056.33	Метод спутниковых геодезических измерений (определений)	0.10	-
1505	999241.67	4360028.24	Метод спутниковых геодезических измерений (определений)	0.10	-
1506	999218.54	4360004.08	Метод спутниковых геодезических измерений (определений)	0.10	-
1507	999166.17	4359952.41	Метод спутниковых геодезических измерений (определений)	0.10	-
1508	999135.54	4359920.89	Метод спутниковых геодезических измерений (определений)	0.10	-
1509	999104.49	4359888.49	Метод спутниковых геодезических измерений (определений)	0.10	-
1510	999104.56	4359886.61	Метод спутниковых геодезических измерений (определений)	0.10	-
1511	999104.50	4359885.33	Метод спутниковых геодезических измерений (определений)	0.10	-

1512	999105.10	4359881.66	Метод спутниковых геодезических измерений (определений)	0.10	-
1513	999106.69	4359875.46	Метод спутниковых геодезических измерений (определений)	0.10	-
1514	999109.06	4359869.08	Метод спутниковых геодезических измерений (определений)	0.10	-
1515	999096.34	4359860.97	Метод спутниковых геодезических измерений (определений)	0.10	-
1516	999091.96	4359867.16	Метод спутниковых геодезических измерений (определений)	0.10	-
1517	999089.88	4359869.06	Метод спутниковых геодезических измерений (определений)	0.10	-
1518	999088.95	4359869.88	Метод спутниковых геодезических измерений (определений)	0.10	-
1519	999086.79	4359870.91	Метод спутниковых геодезических измерений (определений)	0.10	-
1520	999083.65	4359871.33	Метод спутниковых геодезических измерений (определений)	0.10	-
1521	999083.72	4359869.78	Метод спутниковых геодезических измерений (определений)	0.10	-
1522	999083.33	4359868.32	Метод спутниковых геодезических измерений (определений)	0.10	-
1523	999078.48	4359863.79	Метод спутниковых геодезических измерений (определений)	0.10	-
1524	999054.75	4359840.99	Метод спутниковых геодезических измерений (определений)	0.10	-
1525	999013.53	4359797.90	Метод спутниковых геодезических измерений (определений)	0.10	-
1526	998974.61	4359753.14	Метод спутниковых геодезических измерений (определений)	0.10	-
1527	998944.87	4359716.08	Метод спутниковых геодезических измерений (определений)	0.10	-
1528	998926.76	4359689.28	Метод спутниковых геодезических измерений (определений)	0.10	-
1529	998896.32	4359647.48	Метод спутниковых геодезических измерений (определений)	0.10	-

1530	998850.67	4359587.25	Метод спутниковых геодезических измерений (определений)	0.10	-
1531	998844.97	4359578.93	Метод спутниковых геодезических измерений (определений)	0.10	-
1532	998823.68	4359542.58	Метод спутниковых геодезических измерений (определений)	0.10	-
1533	998807.12	4359518.90	Метод спутниковых геодезических измерений (определений)	0.10	-
1534	998776.01	4359465.93	Метод спутниковых геодезических измерений (определений)	0.10	-
1535	998747.98	4359416.78	Метод спутниковых геодезических измерений (определений)	0.10	-
1536	998738.29	4359399.80	Метод спутниковых геодезических измерений (определений)	0.10	-
1537	998730.06	4359382.66	Метод спутниковых геодезических измерений (определений)	0.10	-
1538	998682.30	4359294.44	Метод спутниковых геодезических измерений (определений)	0.10	-
1539	998644.52	4359229.90	Метод спутниковых геодезических измерений (определений)	0.10	-
1540	998621.74	4359191.88	Метод спутниковых геодезических измерений (определений)	0.10	-
1541	998593.33	4359144.05	Метод спутниковых геодезических измерений (определений)	0.10	-
1542	998573.43	4359109.20	Метод спутниковых геодезических измерений (определений)	0.10	-
1543	998538.58	4359049.49	Метод спутниковых геодезических измерений (определений)	0.10	-
1544	998483.73	4358949.30	Метод спутниковых геодезических измерений (определений)	0.10	-
1545	998454.65	4358898.71	Метод спутниковых геодезических измерений (определений)	0.10	-
1546	998424.33	4358843.04	Метод спутниковых геодезических измерений (определений)	0.10	-
1547	998400.04	4358798.32	Метод спутниковых геодезических измерений (определений)	0.10	-

1548	998347.11	4358711.48	Метод спутниковых геодезических измерений (определений)	0.10	-
1549	998305.70	4358640.35	Метод спутниковых геодезических измерений (определений)	0.10	-
1550	998292.61	4358613.91	Метод спутниковых геодезических измерений (определений)	0.10	-
1551	998287.00	4358603.51	Метод спутниковых геодезических измерений (определений)	0.10	-
1552	998285.86	4358601.16	Метод спутниковых геодезических измерений (определений)	0.10	-
1553	998285.64	4358598.53	Метод спутниковых геодезических измерений (определений)	0.10	-
1554	998287.40	4358593.62	Метод спутниковых геодезических измерений (определений)	0.10	-
1555	998289.75	4358590.93	Метод спутниковых геодезических измерений (определений)	0.10	-
1556	998290.03	4358589.34	Метод спутниковых геодезических измерений (определений)	0.10	-
1557	998290.16	4358589.03	Метод спутниковых геодезических измерений (определений)	0.10	-
1558	998295.09	4358585.59	Метод спутниковых геодезических измерений (определений)	0.10	-
1559	998284.97	4358568.30	Метод спутниковых геодезических измерений (определений)	0.10	-
1560	998280.31	4358570.26	Метод спутниковых геодезических измерений (определений)	0.10	-
1561	998275.66	4358572.26	Метод спутниковых геодезических измерений (определений)	0.10	-
1562	998273.17	4358573.02	Метод спутниковых геодезических измерений (определений)	0.10	-
1563	998269.98	4358572.04	Метод спутниковых геодезических измерений (определений)	0.10	-
1564	998266.42	4358569.00	Метод спутниковых геодезических измерений (определений)	0.10	-
1565	998266.38	4358569.01	Метод спутниковых геодезических измерений (определений)	0.10	-

1566	998265.64	4358568.38	Метод спутниковых геодезических измерений (определений)	0.10	-
1567	998260.33	4358560.39	Метод спутниковых геодезических измерений (определений)	0.10	-
1568	998260.30	4358560.40	Метод спутниковых геодезических измерений (определений)	0.10	-
1569	998258.84	4358557.98	Метод спутниковых геодезических измерений (определений)	0.10	-
1570	998257.59	4358555.74	Метод спутниковых геодезических измерений (определений)	0.10	-
1571	998250.54	4358542.86	Метод спутниковых геодезических измерений (определений)	0.10	-
1572	998250.53	4358542.87	Метод спутниковых геодезических измерений (определений)	0.10	-
1573	998248.45	4358539.09	Метод спутниковых геодезических измерений (определений)	0.10	-
1574	998248.47	4358539.06	Метод спутниковых геодезических измерений (определений)	0.10	-
1575	998240.72	4358524.98	Метод спутниковых геодезических измерений (определений)	0.10	-
1576	998240.75	4358524.96	Метод спутниковых геодезических измерений (определений)	0.10	-
1577	998238.79	4358521.41	Метод спутниковых геодезических измерений (определений)	0.10	-
1578	998238.76	4358521.42	Метод спутниковых геодезических измерений (определений)	0.10	-
1579	998234.54	4358513.78	Метод спутниковых геодезических измерений (определений)	0.10	-
1580	998234.52	4358513.79	Метод спутниковых геодезических измерений (определений)	0.10	-
1581	998231.72	4358508.70	Метод спутниковых геодезических измерений (определений)	0.10	-
1582	998229.33	4358504.21	Метод спутниковых геодезических измерений (определений)	0.10	-
1583	998229.36	4358504.19	Метод спутниковых геодезических измерений (определений)	0.10	-

1584	998208.21	4358464.04	Метод спутниковых геодезических измерений (определений)	0.10	-
1585	998192.09	4358437.85	Метод спутниковых геодезических измерений (определений)	0.10	-
1586	998142.64	4358352.67	Метод спутниковых геодезических измерений (определений)	0.10	-
1587	998094.17	4358261.20	Метод спутниковых геодезических измерений (определений)	0.10	-
1588	998081.68	4358235.48	Метод спутниковых геодезических измерений (определений)	0.10	-
1589	998053.81	4358187.22	Метод спутниковых геодезических измерений (определений)	0.10	-
1590	998027.66	4358139.99	Метод спутниковых геодезических измерений (определений)	0.10	-
1591	998002.20	4358094.76	Метод спутниковых геодезических измерений (определений)	0.10	-
1592	997979.57	4358051.85	Метод спутниковых геодезических измерений (определений)	0.10	-
1593	997959.70	4358016.52	Метод спутниковых геодезических измерений (определений)	0.10	-
1594	997928.40	4357960.21	Метод спутниковых геодезических измерений (определений)	0.10	-
1595	997907.73	4357922.58	Метод спутниковых геодезических измерений (определений)	0.10	-
1596	997891.12	4357894.45	Метод спутниковых геодезических измерений (определений)	0.10	-
1597	997866.58	4357852.01	Метод спутниковых геодезических измерений (определений)	0.10	-
1598	997845.29	4357812.22	Метод спутниковых геодезических измерений (определений)	0.10	-
1599	997801.55	4357735.96	Метод спутниковых геодезических измерений (определений)	0.10	-
1600	997785.30	4357699.21	Метод спутниковых геодезических измерений (определений)	0.10	-
1601	997758.92	4357655.42	Метод спутниковых геодезических измерений (определений)	0.10	-

1602	997758.50	4357649.41	Метод спутниковых геодезических измерений (определений)	0.10	-
1603	997759.22	4357646.18	Метод спутниковых геодезических измерений (определений)	0.10	-
1604	997759.64	4357644.11	Метод спутниковых геодезических измерений (определений)	0.10	-
1605	997761.32	4357641.35	Метод спутниковых геодезических измерений (определений)	0.10	-
1606	997762.62	4357639.42	Метод спутниковых геодезических измерений (определений)	0.10	-
1607	997767.28	4357634.73	Метод спутниковых геодезических измерений (определений)	0.10	-
1608	997760.11	4357624.48	Метод спутниковых геодезических измерений (определений)	0.10	-
1609	997755.83	4357628.32	Метод спутниковых геодезических измерений (определений)	0.10	-
1610	997753.91	4357628.78	Метод спутниковых геодезических измерений (определений)	0.10	-
1611	997750.31	4357629.59	Метод спутниковых геодезических измерений (определений)	0.10	-
1612	997748.64	4357629.58	Метод спутниковых геодезических измерений (определений)	0.10	-
1613	997748.60	4357629.56	Метод спутниковых геодезических измерений (определений)	0.10	-
1614	997747.72	4357629.56	Метод спутниковых геодезических измерений (определений)	0.10	-
1615	997746.38	4357629.09	Метод спутниковых геодезических измерений (определений)	0.10	-
1616	997741.14	4357623.70	Метод спутниковых геодезических измерений (определений)	0.10	-
1617	997740.06	4357621.88	Метод спутниковых геодезических измерений (определений)	0.10	-
1618	997697.80	4357548.58	Метод спутниковых геодезических измерений (определений)	0.10	-
1619	997678.80	4357511.88	Метод спутниковых геодезических измерений (определений)	0.10	-

1620	997661.70	4357482.92	Метод спутниковых геодезических измерений (определений)	0.10	-
1621	997642.48	4357448.84	Метод спутниковых геодезических измерений (определений)	0.10	-
1622	997641.08	4357446.37	Метод спутниковых геодезических измерений (определений)	0.10	-
1623	997639.69	4357443.90	Метод спутниковых геодезических измерений (определений)	0.10	-
1624	997639.64	4357443.92	Метод спутниковых геодезических измерений (определений)	0.10	-
1625	997637.67	4357440.40	Метод спутниковых геодезических измерений (определений)	0.10	-
1626	997637.69	4357440.39	Метод спутниковых геодезических измерений (определений)	0.10	-
1627	997621.22	4357412.48	Метод спутниковых геодезических измерений (определений)	0.10	-
1628	997598.78	4357372.44	Метод спутниковых геодезических измерений (определений)	0.10	-
1629	997575.00	4357328.65	Метод спутниковых геодезических измерений (определений)	0.10	-
1630	997552.94	4357289.23	Метод спутниковых геодезических измерений (определений)	0.10	-
1631	997527.53	4357242.84	Метод спутниковых геодезических измерений (определений)	0.10	-
1632	997495.08	4357186.32	Метод спутниковых геодезических измерений (определений)	0.10	-
1633	997460.98	4357125.13	Метод спутниковых геодезических измерений (определений)	0.10	-
1634	997424.51	4357059.40	Метод спутниковых геодезических измерений (определений)	0.10	-
1635	997377.78	4356972.93	Метод спутниковых геодезических измерений (определений)	0.10	-
1636	997350.58	4356927.05	Метод спутниковых геодезических измерений (определений)	0.10	-
1637	997330.80	4356890.84	Метод спутниковых геодезических измерений (определений)	0.10	-

1638	997304.70	4356844.78	Метод спутниковых геодезических измерений (определений)	0.10	-
1639	997277.96	4356798.55	Метод спутниковых геодезических измерений (определений)	0.10	-
1640	997253.42	4356753.53	Метод спутниковых геодезических измерений (определений)	0.10	-
1641	997236.37	4356720.97	Метод спутниковых геодезических измерений (определений)	0.10	-
1642	997234.10	4356714.98	Метод спутниковых геодезических измерений (определений)	0.10	-
1643	997232.32	4356710.31	Метод спутниковых геодезических измерений (определений)	0.10	-
1644	997229.54	4356706.03	Метод спутниковых геодезических измерений (определений)	0.10	-
1645	997217.73	4356687.95	Метод спутниковых геодезических измерений (определений)	0.10	-
1646	997190.88	4356640.55	Метод спутниковых геодезических измерений (определений)	0.10	-
1647	997165.96	4356595.67	Метод спутниковых геодезических измерений (определений)	0.10	-
1648	997145.54	4356558.43	Метод спутниковых геодезических измерений (определений)	0.10	-
1649	997133.24	4356535.46	Метод спутниковых геодезических измерений (определений)	0.10	-
1650	997125.22	4356520.45	Метод спутниковых геодезических измерений (определений)	0.10	-
1651	997089.82	4356462.14	Метод спутниковых геодезических измерений (определений)	0.10	-
1652	997083.34	4356449.94	Метод спутниковых геодезических измерений (определений)	0.10	-
1653	997081.32	4356444.04	Метод спутниковых геодезических измерений (определений)	0.10	-
1654	997055.06	4356396.69	Метод спутниковых геодезических измерений (определений)	0.10	-
1655	997025.98	4356348.21	Метод спутниковых геодезических измерений (определений)	0.10	-

1656	996998.04	4356297.99	Метод спутниковых геодезических измерений (определений)	0.10	-
1657	996974.35	4356256.37	Метод спутниковых геодезических измерений (определений)	0.10	-
1658	996905.44	4356132.99	Метод спутниковых геодезических измерений (определений)	0.10	-
1659	996885.31	4356099.28	Метод спутниковых геодезических измерений (определений)	0.10	-
1660	996863.14	4356059.81	Метод спутниковых геодезических измерений (определений)	0.10	-
1661	996847.13	4356030.75	Метод спутниковых геодезических измерений (определений)	0.10	-
1662	996829.22	4355995.00	Метод спутниковых геодезических измерений (определений)	0.10	-
1663	996815.16	4355965.97	Метод спутниковых геодезических измерений (определений)	0.10	-
1664	996812.40	4355960.21	Метод спутниковых геодезических измерений (определений)	0.10	-
1665	996807.88	4355950.79	Метод спутниковых геодезических измерений (определений)	0.10	-
1666	996796.55	4355927.35	Метод спутниковых геодезических измерений (определений)	0.10	-
1667	996796.82	4355926.30	Метод спутниковых геодезических измерений (определений)	0.10	-
1668	996796.77	4355925.31	Метод спутниковых геодезических измерений (определений)	0.10	-
1669	996796.28	4355923.89	Метод спутниковых геодезических измерений (определений)	0.10	-
1670	996795.57	4355922.72	Метод спутниковых геодезических измерений (определений)	0.10	-
1671	996794.70	4355922.11	Метод спутниковых геодезических измерений (определений)	0.10	-
1672	996793.93	4355921.72	Метод спутниковых геодезических измерений (определений)	0.10	-
1673	996774.84	4355879.03	Метод спутниковых геодезических измерений (определений)	0.10	-

1674	996772.65	4355874.00	Метод спутниковых геодезических измерений (определений)	0.10	-
1675	996738.00	4355799.41	Метод спутниковых геодезических измерений (определений)	0.10	-
1676	996721.96	4355765.59	Метод спутниковых геодезических измерений (определений)	0.10	-
1677	996709.46	4355741.89	Метод спутниковых геодезических измерений (определений)	0.10	-
1678	996703.46	4355730.61	Метод спутниковых геодезических измерений (определений)	0.10	-
1679	996701.59	4355727.32	Метод спутниковых геодезических измерений (определений)	0.10	-
1680	996685.56	4355698.57	Метод спутниковых геодезических измерений (определений)	0.10	-
1681	996670.68	4355675.01	Метод спутниковых геодезических измерений (определений)	0.10	-
1682	996656.19	4355655.27	Метод спутниковых геодезических измерений (определений)	0.10	-
1683	996635.46	4355628.78	Метод спутниковых геодезических измерений (определений)	0.10	-
1684	996605.87	4355592.46	Метод спутниковых геодезических измерений (определений)	0.10	-
1685	996567.66	4355547.95	Метод спутниковых геодезических измерений (определений)	0.10	-
1686	996536.08	4355511.73	Метод спутниковых геодезических измерений (определений)	0.10	-
1687	996478.94	4355446.34	Метод спутниковых геодезических измерений (определений)	0.10	-
1688	996476.10	4355443.06	Метод спутниковых геодезических измерений (определений)	0.10	-
1689	996476.06	4355443.06	Метод спутниковых геодезических измерений (определений)	0.10	-
1690	996469.22	4355435.00	Метод спутниковых геодезических измерений (определений)	0.10	-
1691	996469.07	4355434.99	Метод спутниковых геодезических измерений (определений)	0.10	-

1692	996456.05	4355419.81	Метод спутниковых геодезических измерений (определений)	0.10	-
1693	996428.97	4355389.32	Метод спутниковых геодезических измерений (определений)	0.10	-
1694	996400.42	4355355.52	Метод спутниковых геодезических измерений (определений)	0.10	-
1695	996383.78	4355337.18	Метод спутниковых геодезических измерений (определений)	0.10	-
1696	996366.30	4355316.34	Метод спутниковых геодезических измерений (определений)	0.10	-
1697	996353.58	4355301.06	Метод спутниковых геодезических измерений (определений)	0.10	-
1698	996351.78	4355299.80	Метод спутниковых геодезических измерений (определений)	0.10	-
1699	996347.80	4355295.20	Метод спутниковых геодезических измерений (определений)	0.10	-
1700	996344.32	4355291.15	Метод спутниковых геодезических измерений (определений)	0.10	-
1701	996317.46	4355259.91	Метод спутниковых геодезических измерений (определений)	0.10	-
1702	996303.54	4355243.40	Метод спутниковых геодезических измерений (определений)	0.10	-
1703	996274.48	4355208.70	Метод спутниковых геодезических измерений (определений)	0.10	-
1704	996273.15	4355207.24	Метод спутниковых геодезических измерений (определений)	0.10	-
1705	996267.07	4355199.94	Метод спутниковых геодезических измерений (определений)	0.10	-
1706	996265.18	4355197.66	Метод спутниковых геодезических измерений (определений)	0.10	-
1707	996259.91	4355190.50	Метод спутниковых геодезических измерений (определений)	0.10	-
1708	996259.64	4355189.99	Метод спутниковых геодезических измерений (определений)	0.10	-
1709	996259.63	4355189.95	Метод спутниковых геодезических измерений (определений)	0.10	-

1710	996257.56	4355185.95	Метод спутниковых геодезических измерений (определений)	0.10	-
1711	996257.57	4355185.93	Метод спутниковых геодезических измерений (определений)	0.10	-
1712	996256.96	4355184.75	Метод спутниковых геодезических измерений (определений)	0.10	-
1713	996256.90	4355184.05	Метод спутниковых геодезических измерений (определений)	0.10	-
1714	996256.92	4355183.45	Метод спутниковых геодезических измерений (определений)	0.10	-
1715	996257.25	4355182.96	Метод спутниковых геодезических измерений (определений)	0.10	-
1716	996257.68	4355182.28	Метод спутниковых геодезических измерений (определений)	0.10	-
1717	996265.65	4355172.53	Метод спутниковых геодезических измерений (определений)	0.10	-
1718	996265.18	4355172.12	Метод спутниковых геодезических измерений (определений)	0.10	-
1719	996262.42	4355168.79	Метод спутниковых геодезических измерений (определений)	0.10	-
1720	996261.86	4355168.15	Метод спутниковых геодезических измерений (определений)	0.10	-
1721	996259.87	4355165.87	Метод спутниковых геодезических измерений (определений)	0.10	-
1722	996259.84	4355165.90	Метод спутниковых геодезических измерений (определений)	0.10	-
1723	996257.93	4355163.68	Метод спутниковых геодезических измерений (определений)	0.10	-
1724	996257.71	4355163.45	Метод спутниковых геодезических измерений (определений)	0.10	-
1725	996251.27	4355170.90	Метод спутниковых геодезических измерений (определений)	0.10	-
1726	996247.87	4355174.84	Метод спутниковых геодезических измерений (определений)	0.10	-
1727	996247.18	4355175.34	Метод спутниковых геодезических измерений (определений)	0.10	-

1728	996246.74	4355175.22	Метод спутниковых геодезических измерений (определений)	0.10	-
1729	996246.09	4355174.76	Метод спутниковых геодезических измерений (определений)	0.10	-
1730	996244.49	4355173.09	Метод спутниковых геодезических измерений (определений)	0.10	-
1731	996244.50	4355173.05	Метод спутниковых геодезических измерений (определений)	0.10	-
1732	996230.32	4355159.18	Метод спутниковых геодезических измерений (определений)	0.10	-
1733	996198.94	4355121.45	Метод спутниковых геодезических измерений (определений)	0.10	-
1734	996161.68	4355078.86	Метод спутниковых геодезических измерений (определений)	0.10	-
1735	996115.14	4355027.12	Метод спутниковых геодезических измерений (определений)	0.10	-
1736	996058.19	4354962.17	Метод спутниковых геодезических измерений (определений)	0.10	-
1737	996020.22	4354917.54	Метод спутниковых геодезических измерений (определений)	0.10	-
1738	995993.76	4354886.26	Метод спутниковых геодезических измерений (определений)	0.10	-
1739	995968.20	4354857.03	Метод спутниковых геодезических измерений (определений)	0.10	-
1740	995936.92	4354818.72	Метод спутниковых геодезических измерений (определений)	0.10	-
1741	995912.76	4354793.86	Метод спутниковых геодезических измерений (определений)	0.10	-
1742	995878.06	4354754.08	Метод спутниковых геодезических измерений (определений)	0.10	-
1743	995847.26	4354718.90	Метод спутниковых геодезических измерений (определений)	0.10	-
1744	995822.76	4354690.62	Метод спутниковых геодезических измерений (определений)	0.10	-
1745	995776.45	4354637.88	Метод спутниковых геодезических измерений (определений)	0.10	-

1746	995764.92	4354625.33	Метод спутниковых геодезических измерений (определений)	0.10	-
1747	995756.84	4354616.24	Метод спутниковых геодезических измерений (определений)	0.10	-
1748	995733.30	4354592.61	Метод спутниковых геодезических измерений (определений)	0.10	-
1749	995724.02	4354583.66	Метод спутниковых геодезических измерений (определений)	0.10	-
1750	995711.28	4354571.36	Метод спутниковых геодезических измерений (определений)	0.10	-
1751	995690.54	4354549.94	Метод спутниковых геодезических измерений (определений)	0.10	-
1752	995664.19	4354526.58	Метод спутниковых геодезических измерений (определений)	0.10	-
1753	995642.28	4354509.26	Метод спутниковых геодезических измерений (определений)	0.10	-
1754	995606.72	4354481.85	Метод спутниковых геодезических измерений (определений)	0.10	-
1755	995577.33	4354459.05	Метод спутниковых геодезических измерений (определений)	0.10	-
1756	995561.58	4354447.11	Метод спутниковых геодезических измерений (определений)	0.10	-
1757	995560.23	4354441.64	Метод спутниковых геодезических измерений (определений)	0.10	-
1758	995557.17	4354438.58	Метод спутниковых геодезических измерений (определений)	0.10	-
1759	995550.07	4354438.34	Метод спутниковых геодезических измерений (определений)	0.10	-
1760	995543.30	4354433.23	Метод спутниковых геодезических измерений (определений)	0.10	-
1761	995519.12	4354412.87	Метод спутниковых геодезических измерений (определений)	0.10	-
1762	995477.11	4354381.77	Метод спутниковых геодезических измерений (определений)	0.10	-
1763	995447.64	4354356.45	Метод спутниковых геодезических измерений (определений)	0.10	-

1764	995410.68	4354331.20	Метод спутниковых геодезических измерений (определений)	0.10	-
1765	995395.23	4354318.76	Метод спутниковых геодезических измерений (определений)	0.10	-
1766	995393.26	4354316.26	Метод спутниковых геодезических измерений (определений)	0.10	-
1767	995392.21	4354312.90	Метод спутниковых геодезических измерений (определений)	0.10	-
1768	995391.88	4354309.19	Метод спутниковых геодезических измерений (определений)	0.10	-
1769	995392.16	4354305.39	Метод спутниковых геодезических измерений (определений)	0.10	-
1770	995392.75	4354301.12	Метод спутниковых геодезических измерений (определений)	0.10	-
1771	995394.54	4354295.39	Метод спутниковых геодезических измерений (определений)	0.10	-
1772	995387.62	4354290.17	Метод спутниковых геодезических измерений (определений)	0.10	-
1773	995374.97	4354277.64	Метод спутниковых геодезических измерений (определений)	0.10	-
1774	995369.60	4354280.41	Метод спутниковых геодезических измерений (определений)	0.10	-
1775	995362.62	4354282.18	Метод спутниковых геодезических измерений (определений)	0.10	-
1776	995357.90	4354282.28	Метод спутниковых геодезических измерений (определений)	0.10	-
1777	995344.64	4354276.84	Метод спутниковых геодезических измерений (определений)	0.10	-
1778	995336.34	4354272.34	Метод спутниковых геодезических измерений (определений)	0.10	-
1779	995331.09	4354268.47	Метод спутниковых геодезических измерений (определений)	0.10	-
1780	995306.52	4354250.32	Метод спутниковых геодезических измерений (определений)	0.10	-
1781	995306.16	4354249.11	Метод спутниковых геодезических измерений (определений)	0.10	-

1782	995303.27	4354246.96	Метод спутниковых геодезических измерений (определений)	0.10	-
1783	995301.90	4354246.10	Метод спутниковых геодезических измерений (определений)	0.10	-
1784	995300.07	4354244.70	Метод спутниковых геодезических измерений (определений)	0.10	-
1785	995299.58	4354244.59	Метод спутниковых геодезических измерений (определений)	0.10	-
1786	995297.48	4354244.59	Метод спутниковых геодезических измерений (определений)	0.10	-
1787	995270.74	4354223.22	Метод спутниковых геодезических измерений (определений)	0.10	-
1788	995270.28	4354222.18	Метод спутниковых геодезических измерений (определений)	0.10	-
1789	995268.06	4354220.49	Метод спутниковых геодезических измерений (определений)	0.10	-
1790	995264.96	4354218.14	Метод спутниковых геодезических измерений (определений)	0.10	-
1791	995264.08	4354218.00	Метод спутниковых геодезических измерений (определений)	0.10	-
1792	995234.42	4354194.58	Метод спутниковых геодезических измерений (определений)	0.10	-
1793	995222.08	4354184.49	Метод спутниковых геодезических измерений (определений)	0.10	-
1794	995198.96	4354166.99	Метод спутниковых геодезических измерений (определений)	0.10	-
1795	995167.50	4354141.98	Метод спутниковых геодезических измерений (определений)	0.10	-
1796	995146.94	4354127.31	Метод спутниковых геодезических измерений (определений)	0.10	-
1797	995111.72	4354101.02	Метод спутниковых геодезических измерений (определений)	0.10	-
1798	995065.88	4354066.34	Метод спутниковых геодезических измерений (определений)	0.10	-
1799	995026.37	4354035.54	Метод спутниковых геодезических измерений (определений)	0.10	-

1800	994984.75	4354002.66	Метод спутниковых геодезических измерений (определений)	0.10	-
1801	994940.03	4353969.43	Метод спутниковых геодезических измерений (определений)	0.10	-
1802	994895.80	4353934.72	Метод спутниковых геодезических измерений (определений)	0.10	-
1803	994882.76	4353924.70	Метод спутниковых геодезических измерений (определений)	0.10	-
1804	994844.56	4353895.36	Метод спутниковых геодезических измерений (определений)	0.10	-
1805	994839.24	4353891.32	Метод спутниковых геодезических измерений (определений)	0.10	-
1806	994811.03	4353869.57	Метод спутниковых геодезических измерений (определений)	0.10	-
1807	994768.10	4353836.83	Метод спутниковых геодезических измерений (определений)	0.10	-
1808	994723.57	4353803.90	Метод спутниковых геодезических измерений (определений)	0.10	-
1809	994703.70	4353788.16	Метод спутниковых геодезических измерений (определений)	0.10	-
1810	994690.93	4353778.04	Метод спутниковых геодезических измерений (определений)	0.10	-
1811	994646.55	4353744.53	Метод спутниковых геодезических измерений (определений)	0.10	-
1812	994598.66	4353706.54	Метод спутниковых геодезических измерений (определений)	0.10	-
1813	994584.84	4353695.58	Метод спутниковых геодезических измерений (определений)	0.10	-
1814	994547.42	4353667.00	Метод спутниковых геодезических измерений (определений)	0.10	-
1815	994528.17	4353652.98	Метод спутниковых геодезических измерений (определений)	0.10	-
1816	994519.46	4353648.57	Метод спутниковых геодезических измерений (определений)	0.10	-
1817	994509.14	4353640.07	Метод спутниковых геодезических измерений (определений)	0.10	-

1818	994493.87	4353625.84	Метод спутниковых геодезических измерений (определений)	0.10	-
1819	994490.30	4353623.30	Метод спутниковых геодезических измерений (определений)	0.10	-
1820	994486.30	4353620.39	Метод спутниковых геодезических измерений (определений)	0.10	-
1821	994451.73	4353595.53	Метод спутниковых геодезических измерений (определений)	0.10	-
1822	994449.19	4353596.41	Метод спутниковых геодезических измерений (определений)	0.10	-
1823	994378.32	4353540.34	Метод спутниковых геодезических измерений (определений)	0.10	-
1824	994311.21	4353487.14	Метод спутниковых геодезических измерений (определений)	0.10	-
1825	994277.34	4353459.70	Метод спутниковых геодезических измерений (определений)	0.10	-
1826	994257.36	4353443.54	Метод спутниковых геодезических измерений (определений)	0.10	-
1827	994224.29	4353418.28	Метод спутниковых геодезических измерений (определений)	0.10	-
1828	994216.68	4353412.41	Метод спутниковых геодезических измерений (определений)	0.10	-
1829	994214.76	4353410.42	Метод спутниковых геодезических измерений (определений)	0.10	-
1830	994213.94	4353408.38	Метод спутниковых геодезических измерений (определений)	0.10	-
1831	994213.58	4353407.76	Метод спутниковых геодезических измерений (определений)	0.10	-
1832	994213.75	4353406.38	Метод спутниковых геодезических измерений (определений)	0.10	-
1833	994213.76	4353405.77	Метод спутниковых геодезических измерений (определений)	0.10	-
1834	994213.89	4353402.96	Метод спутниковых геодезических измерений (определений)	0.10	-
1835	994215.70	4353398.74	Метод спутниковых геодезических измерений (определений)	0.10	-

1836	994221.29	4353394.51	Метод спутниковых геодезических измерений (определений)	0.10	-
1837	994219.27	4353392.99	Метод спутниковых геодезических измерений (определений)	0.10	-
1838	994209.97	4353385.74	Метод спутниковых геодезических измерений (определений)	0.10	-
1839	994208.68	4353384.78	Метод спутниковых геодезических измерений (определений)	0.10	-
1840	994203.07	4353388.18	Метод спутниковых геодезических измерений (определений)	0.10	-
1841	994192.79	4353393.82	Метод спутниковых геодезических измерений (определений)	0.10	-
1842	994191.14	4353393.42	Метод спутниковых геодезических измерений (определений)	0.10	-
1843	994189.72	4353392.51	Метод спутниковых геодезических измерений (определений)	0.10	-
1844	994149.50	4353362.08	Метод спутниковых геодезических измерений (определений)	0.10	-
1845	994115.05	4353334.90	Метод спутниковых геодезических измерений (определений)	0.10	-
1846	994103.46	4353325.80	Метод спутниковых геодезических измерений (определений)	0.10	-
1847	994085.29	4353313.84	Метод спутниковых геодезических измерений (определений)	0.10	-
1848	994066.11	4353300.13	Метод спутниковых геодезических измерений (определений)	0.10	-
1849	994060.65	4353296.88	Метод спутниковых геодезических измерений (определений)	0.10	-
1850	994060.31	4353296.64	Метод спутниковых геодезических измерений (определений)	0.10	-
1851	994040.20	4353284.31	Метод спутниковых геодезических измерений (определений)	0.10	-
1852	994031.95	4353279.00	Метод спутниковых геодезических измерений (определений)	0.10	-
1853	994028.63	4353276.95	Метод спутниковых геодезических измерений (определений)	0.10	-

1854	994022.59	4353273.56	Метод спутниковых геодезических измерений (определений)	0.10	-
1855	994010.01	4353266.56	Метод спутниковых геодезических измерений (определений)	0.10	-
1856	993981.02	4353250.49	Метод спутниковых геодезических измерений (определений)	0.10	-
1857	993951.62	4353232.39	Метод спутниковых геодезических измерений (определений)	0.10	-
1858	993916.06	4353213.10	Метод спутниковых геодезических измерений (определений)	0.10	-
1859	993911.88	4353210.61	Метод спутниковых геодезических измерений (определений)	0.10	-
1860	993881.66	4353192.97	Метод спутниковых геодезических измерений (определений)	0.10	-
1861	993843.12	4353171.26	Метод спутниковых геодезических измерений (определений)	0.10	-
1862	993802.91	4353148.84	Метод спутниковых геодезических измерений (определений)	0.10	-
1863	993756.56	4353122.84	Метод спутниковых геодезических измерений (определений)	0.10	-
1864	993711.00	4353097.38	Метод спутниковых геодезических измерений (определений)	0.10	-
1865	993687.70	4353083.57	Метод спутниковых геодезических измерений (определений)	0.10	-
1866	993610.92	4353040.03	Метод спутниковых геодезических измерений (определений)	0.10	-
1867	993576.11	4353020.08	Метод спутниковых геодезических измерений (определений)	0.10	-
1868	993511.14	4352981.40	Метод спутниковых геодезических измерений (определений)	0.10	-
1869	993471.16	4352960.49	Метод спутниковых геодезических измерений (определений)	0.10	-
1870	993447.54	4352947.38	Метод спутниковых геодезических измерений (определений)	0.10	-
1871	993447.03	4352945.36	Метод спутниковых геодезических измерений (определений)	0.10	-

1872	993446.66	4352942.54	Метод спутниковых геодезических измерений (определений)	0.10	-
1873	993446.53	4352938.82	Метод спутниковых геодезических измерений (определений)	0.10	-
1874	993446.83	4352934.83	Метод спутниковых геодезических измерений (определений)	0.10	-
1875	993450.61	4352929.00	Метод спутниковых геодезических измерений (определений)	0.10	-
1876	993450.57	4352928.97	Метод спутниковых геодезических измерений (определений)	0.10	-
1877	993437.71	4352921.73	Метод спутниковых геодезических измерений (определений)	0.10	-
1878	993429.52	4352930.82	Метод спутниковых геодезических измерений (определений)	0.10	-
1879	993427.25	4352931.69	Метод спутниковых геодезических измерений (определений)	0.10	-
1880	993425.11	4352932.25	Метод спутниковых геодезических измерений (определений)	0.10	-
1881	993422.98	4352932.58	Метод спутниковых геодезических измерений (определений)	0.10	-
1882	993420.98	4352932.07	Метод спутниковых геодезических измерений (определений)	0.10	-
1883	993394.63	4352916.80	Метод спутниковых геодезических измерений (определений)	0.10	-
1884	993391.80	4352915.08	Метод спутниковых геодезических измерений (определений)	0.10	-
1885	993345.34	4352889.74	Метод спутниковых геодезических измерений (определений)	0.10	-
1886	993291.99	4352858.43	Метод спутниковых геодезических измерений (определений)	0.10	-
1887	993268.43	4352845.74	Метод спутниковых геодезических измерений (определений)	0.10	-
1888	993237.32	4352826.95	Метод спутниковых геодезических измерений (определений)	0.10	-
1889	993192.81	4352802.82	Метод спутниковых геодезических измерений (определений)	0.10	-

1890	993138.68	4352771.38	Метод спутниковых геодезических измерений (определений)	0.10	-
1891	993100.36	4352751.58	Метод спутниковых геодезических измерений (определений)	0.10	-
1892	993091.53	4352746.65	Метод спутниковых геодезических измерений (определений)	0.10	-
1893	993087.06	4352744.15	Метод спутниковых геодезических измерений (определений)	0.10	-
1894	993079.98	4352740.21	Метод спутниковых геодезических измерений (определений)	0.10	-
1895	993030.70	4352712.82	Метод спутниковых геодезических измерений (определений)	0.10	-
1896	993005.84	4352696.60	Метод спутниковых геодезических измерений (определений)	0.10	-
1897	993003.70	4352694.63	Метод спутниковых геодезических измерений (определений)	0.10	-
1898	993001.62	4352691.05	Метод спутниковых геодезических измерений (определений)	0.10	-
1899	993000.21	4352687.35	Метод спутниковых геодезических измерений (определений)	0.10	-
1900	992998.99	4352684.40	Метод спутниковых геодезических измерений (определений)	0.10	-
1901	992998.89	4352681.29	Метод спутниковых геодезических измерений (определений)	0.10	-
1902	992999.18	4352679.74	Метод спутниковых геодезических измерений (определений)	0.10	-
1903	992999.35	4352678.47	Метод спутниковых геодезических измерений (определений)	0.10	-
1904	993000.35	4352675.98	Метод спутниковых геодезических измерений (определений)	0.10	-
1905	993001.43	4352674.26	Метод спутниковых геодезических измерений (определений)	0.10	-
1906	992983.34	4352664.00	Метод спутниковых геодезических измерений (определений)	0.10	-
1907	992980.47	4352668.55	Метод спутниковых геодезических измерений (определений)	0.10	-

1908	992978.06	4352672.74	Метод спутниковых геодезических измерений (определений)	0.10	-
1909	992976.71	4352675.79	Метод спутниковых геодезических измерений (определений)	0.10	-
1910	992975.75	4352677.25	Метод спутниковых геодезических измерений (определений)	0.10	-
1911	992975.18	4352677.61	Метод спутниковых геодезических измерений (определений)	0.10	-
1912	992974.49	4352678.17	Метод спутниковых геодезических измерений (определений)	0.10	-
1913	992972.82	4352678.09	Метод спутниковых геодезических измерений (определений)	0.10	-
1914	992970.05	4352677.49	Метод спутниковых геодезических измерений (определений)	0.10	-
1915	992964.87	4352676.04	Метод спутниковых геодезических измерений (определений)	0.10	-
1916	992961.81	4352674.57	Метод спутниковых геодезических измерений (определений)	0.10	-
1917	992949.65	4352666.39	Метод спутниковых геодезических измерений (определений)	0.10	-
1918	992945.02	4352663.24	Метод спутниковых геодезических измерений (определений)	0.10	-
1919	992934.54	4352656.14	Метод спутниковых геодезических измерений (определений)	0.10	-
1920	992925.83	4352651.83	Метод спутниковых геодезических измерений (определений)	0.10	-
1921	992921.47	4352649.60	Метод спутниковых геодезических измерений (определений)	0.10	-
1922	992921.42	4352649.52	Метод спутниковых геодезических измерений (определений)	0.10	-
1923	992909.40	4352643.44	Метод спутниковых геодезических измерений (определений)	0.10	-
1924	992894.04	4352635.72	Метод спутниковых геодезических измерений (определений)	0.10	-
1925	992869.66	4352621.76	Метод спутниковых геодезических измерений (определений)	0.10	-

1926	992856.69	4352614.34	Метод спутниковых геодезических измерений (определений)	0.10	-
1927	992826.76	4352597.03	Метод спутниковых геодезических измерений (определений)	0.10	-
1928	992805.01	4352584.49	Метод спутниковых геодезических измерений (определений)	0.10	-
1929	992790.87	4352576.32	Метод спутниковых геодезических измерений (определений)	0.10	-
1930	992761.18	4352558.12	Метод спутниковых геодезических измерений (определений)	0.10	-
1931	992727.40	4352537.51	Метод спутниковых геодезических измерений (определений)	0.10	-
1932	992698.75	4352520.55	Метод спутниковых геодезических измерений (определений)	0.10	-
1933	992683.71	4352510.24	Метод спутниковых геодезических измерений (определений)	0.10	-
1934	992674.59	4352504.09	Метод спутниковых геодезических измерений (определений)	0.10	-
1935	992652.89	4352488.37	Метод спутниковых геодезических измерений (определений)	0.10	-
1936	992631.45	4352473.64	Метод спутниковых геодезических измерений (определений)	0.10	-
1937	992620.49	4352461.51	Метод спутниковых геодезических измерений (определений)	0.10	-
1938	992595.87	4352442.04	Метод спутниковых геодезических измерений (определений)	0.10	-
1939	992576.52	4352423.21	Метод спутниковых геодезических измерений (определений)	0.10	-
1940	992555.72	4352405.92	Метод спутниковых геодезических измерений (определений)	0.10	-
1941	992544.57	4352397.88	Метод спутниковых геодезических измерений (определений)	0.10	-
1942	992488.72	4352343.70	Метод спутниковых геодезических измерений (определений)	0.10	-
1943	992470.77	4352327.24	Метод спутниковых геодезических измерений (определений)	0.10	-

1944	992468.16	4352323.22	Метод спутниковых геодезических измерений (определений)	0.10	-
1945	992456.96	4352311.88	Метод спутниковых геодезических измерений (определений)	0.10	-
1946	992423.73	4352281.47	Метод спутниковых геодезических измерений (определений)	0.10	-
1947	992409.92	4352266.42	Метод спутниковых геодезических измерений (определений)	0.10	-
1948	992396.99	4352253.70	Метод спутниковых геодезических измерений (определений)	0.10	-
1949	992375.44	4352234.96	Метод спутниковых геодезических измерений (определений)	0.10	-
1950	992371.01	4352231.16	Метод спутниковых геодезических измерений (определений)	0.10	-
1951	992367.19	4352229.28	Метод спутниковых геодезических измерений (определений)	0.10	-
1952	992331.89	4352196.47	Метод спутниковых геодезических измерений (определений)	0.10	-
1953	992312.31	4352175.94	Метод спутниковых геодезических измерений (определений)	0.10	-
1954	992292.89	4352158.82	Метод спутниковых геодезических измерений (определений)	0.10	-
1955	992263.30	4352131.68	Метод спутниковых геодезических измерений (определений)	0.10	-
1956	992235.71	4352107.18	Метод спутниковых геодезических измерений (определений)	0.10	-
1957	992200.68	4352074.69	Метод спутниковых геодезических измерений (определений)	0.10	-
1958	992165.76	4352041.93	Метод спутниковых геодезических измерений (определений)	0.10	-
1959	992128.59	4352008.14	Метод спутниковых геодезических измерений (определений)	0.10	-
1960	992095.61	4351976.94	Метод спутниковых геодезических измерений (определений)	0.10	-
1961	992078.94	4351961.80	Метод спутниковых геодезических измерений (определений)	0.10	-

1962	992058.89	4351943.14	Метод спутниковых геодезических измерений (определений)	0.10	-
1963	992044.29	4351928.50	Метод спутниковых геодезических измерений (определений)	0.10	-
1964	992021.16	4351906.99	Метод спутниковых геодезических измерений (определений)	0.10	-
1965	991982.35	4351869.83	Метод спутниковых геодезических измерений (определений)	0.10	-
1966	991957.22	4351846.12	Метод спутниковых геодезических измерений (определений)	0.10	-
1967	991940.34	4351830.32	Метод спутниковых геодезических измерений (определений)	0.10	-
1968	991932.39	4351822.74	Метод спутниковых геодезических измерений (определений)	0.10	-
1969	991905.97	4351796.37	Метод спутниковых геодезических измерений (определений)	0.10	-
1970	991875.64	4351755.69	Метод спутниковых геодезических измерений (определений)	0.10	-
1971	991876.18	4351754.51	Метод спутниковых геодезических измерений (определений)	0.10	-
1972	991876.35	4351753.12	Метод спутниковых геодезических измерений (определений)	0.10	-
1973	991876.02	4351751.70	Метод спутниковых геодезических измерений (определений)	0.10	-
1974	991874.85	4351750.85	Метод спутниковых геодезических измерений (определений)	0.10	-
1975	991873.65	4351750.79	Метод спутниковых геодезических измерений (определений)	0.10	-
1976	991872.56	4351750.94	Метод спутниковых геодезических измерений (определений)	0.10	-
1977	991863.33	4351736.09	Метод спутниковых геодезических измерений (определений)	0.10	-
1978	991853.67	4351717.62	Метод спутниковых геодезических измерений (определений)	0.10	-
1979	991844.43	4351692.55	Метод спутниковых геодезических измерений (определений)	0.10	-

1980	991843.10	4351686.68	Метод спутниковых геодезических измерений (определений)	0.10	-
1981	991839.97	4351672.62	Метод спутниковых геодезических измерений (определений)	0.10	-
1982	991838.85	4351662.16	Метод спутниковых геодезических измерений (определений)	0.10	-
1983	991838.88	4351662.10	Метод спутниковых геодезических измерений (определений)	0.10	-
1984	991838.41	4351657.21	Метод спутниковых геодезических измерений (определений)	0.10	-
1985	991838.38	4351657.21	Метод спутниковых геодезических измерений (определений)	0.10	-
1986	991837.99	4351652.70	Метод спутниковых геодезических измерений (определений)	0.10	-
1987	991837.30	4351633.34	Метод спутниковых геодезических измерений (определений)	0.10	-
1988	991838.24	4351632.38	Метод спутниковых геодезических измерений (определений)	0.10	-
1989	991839.22	4351630.72	Метод спутниковых геодезических измерений (определений)	0.10	-
1990	991839.19	4351629.01	Метод спутниковых геодезических измерений (определений)	0.10	-
1991	991837.97	4351627.56	Метод спутниковых геодезических измерений (определений)	0.10	-
1992	991837.28	4351627.12	Метод спутниковых геодезических измерений (определений)	0.10	-
1993	991837.74	4351600.21	Метод спутниковых геодезических измерений (определений)	0.10	-
1994	991838.74	4351570.22	Метод спутниковых геодезических измерений (определений)	0.10	-
1995	991838.08	4351558.38	Метод спутниковых геодезических измерений (определений)	0.10	-
1996	991839.76	4351520.60	Метод спутниковых геодезических измерений (определений)	0.10	-
1997	991841.74	4351480.43	Метод спутниковых геодезических измерений (определений)	0.10	-

1998	991842.29	4351442.82	Метод спутниковых геодезических измерений (определений)	0.10	-
1999	991843.03	4351401.28	Метод спутниковых геодезических измерений (определений)	0.10	-
2000	991845.49	4351329.41	Метод спутниковых геодезических измерений (определений)	0.10	-
2001	991847.02	4351316.16	Метод спутниковых геодезических измерений (определений)	0.10	-
2002	991847.51	4351311.97	Метод спутниковых геодезических измерений (определений)	0.10	-
2003	991849.71	4351260.61	Метод спутниковых геодезических измерений (определений)	0.10	-
2004	991851.78	4351214.34	Метод спутниковых геодезических измерений (определений)	0.10	-
2005	991852.58	4351190.65	Метод спутниковых геодезических измерений (определений)	0.10	-
2006	991852.44	4351178.72	Метод спутниковых геодезических измерений (определений)	0.10	-
2007	991854.06	4351128.93	Метод спутниковых геодезических измерений (определений)	0.10	-
2008	991856.10	4351063.74	Метод спутниковых геодезических измерений (определений)	0.10	-
2009	991860.33	4350951.79	Метод спутниковых геодезических измерений (определений)	0.10	-
2010	991862.80	4350903.24	Метод спутниковых геодезических измерений (определений)	0.10	-
2011	991864.50	4350856.15	Метод спутниковых геодезических измерений (определений)	0.10	-
2012	991864.84	4350818.82	Метод спутниковых геодезических измерений (определений)	0.10	-
2013	991864.93	4350815.03	Метод спутниковых геодезических измерений (определений)	0.10	-
2014	991864.87	4350815.02	Метод спутниковых геодезических измерений (определений)	0.10	-
2015	991864.97	4350809.98	Метод спутниковых геодезических измерений (определений)	0.10	-

2016	991865.06	4350809.99	Метод спутниковых геодезических измерений (определений)	0.10	-
2017	991865.77	4350779.60	Метод спутниковых геодезических измерений (определений)	0.10	-
2018	991863.79	4350747.07	Метод спутниковых геодезических измерений (определений)	0.10	-
2019	991861.57	4350715.34	Метод спутниковых геодезических измерений (определений)	0.10	-
2020	991857.28	4350685.38	Метод спутниковых геодезических измерений (определений)	0.10	-
2021	991852.31	4350658.51	Метод спутниковых геодезических измерений (определений)	0.10	-
2022	991846.06	4350623.08	Метод спутниковых геодезических измерений (определений)	0.10	-
2023	991840.38	4350603.28	Метод спутниковых геодезических измерений (определений)	0.10	-
2024	991833.01	4350569.99	Метод спутниковых геодезических измерений (определений)	0.10	-
2025	991826.67	4350544.96	Метод спутниковых геодезических измерений (определений)	0.10	-
2026	991811.95	4350500.11	Метод спутниковых геодезических измерений (определений)	0.10	-
2027	991802.80	4350468.74	Метод спутниковых геодезических измерений (определений)	0.10	-
2028	991791.77	4350432.68	Метод спутниковых геодезических измерений (определений)	0.10	-
2029	991791.16	4350428.64	Метод спутниковых геодезических измерений (определений)	0.10	-
2030	991785.01	4350414.44	Метод спутниковых геодезических измерений (определений)	0.10	-
2031	991783.37	4350410.76	Метод спутниковых геодезических измерений (определений)	0.10	-
2032	991783.39	4350410.75	Метод спутниковых геодезических измерений (определений)	0.10	-
2033	991781.48	4350406.07	Метод спутниковых геодезических измерений (определений)	0.10	-

2034	991781.50	4350406.06	Метод спутниковых геодезических измерений (определений)	0.10	-
2035	991781.97	4350404.58	Метод спутниковых геодезических измерений (определений)	0.10	-
2036	991783.84	4350400.87	Метод спутниковых геодезических измерений (определений)	0.10	-
2037	991786.08	4350398.07	Метод спутниковых геодезических измерений (определений)	0.10	-
2038	991790.61	4350395.27	Метод спутниковых геодезических измерений (определений)	0.10	-
2039	991794.30	4350393.44	Метод спутниковых геодезических измерений (определений)	0.10	-
2040	991794.30	4350393.41	Метод спутниковых геодезических измерений (определений)	0.10	-
2041	991792.78	4350389.92	Метод спутниковых геодезических измерений (определений)	0.10	-
2042	991789.74	4350382.81	Метод спутниковых геодезических измерений (определений)	0.10	-
2043	991788.21	4350379.26	Метод спутниковых геодезических измерений (определений)	0.10	-
2044	991787.14	4350379.49	Метод спутниковых геодезических измерений (определений)	0.10	-
2045	991785.41	4350379.91	Метод спутниковых геодезических измерений (определений)	0.10	-
2046	991781.79	4350380.56	Метод спутниковых геодезических измерений (определений)	0.10	-
2047	991772.43	4350381.80	Метод спутниковых геодезических измерений (определений)	0.10	-
2048	991770.14	4350381.00	Метод спутниковых геодезических измерений (определений)	0.10	-
2049	991768.22	4350379.70	Метод спутниковых геодезических измерений (определений)	0.10	-
2050	991767.19	4350377.77	Метод спутниковых геодезических измерений (определений)	0.10	-
2051	991767.20	4350377.76	Метод спутниковых геодезических измерений (определений)	0.10	-

2052	991760.41	4350364.51	Метод спутниковых геодезических измерений (определений)	0.10	-
2053	991746.05	4350340.01	Метод спутниковых геодезических измерений (определений)	0.10	-
2054	991743.23	4350335.43	Метод спутниковых геодезических измерений (определений)	0.10	-
2055	991741.03	4350332.06	Метод спутниковых геодезических измерений (определений)	0.10	-
2056	991736.75	4350325.28	Метод спутниковых геодезических измерений (определений)	0.10	-
2057	991734.65	4350321.87	Метод спутниковых геодезических измерений (определений)	0.10	-
2058	991729.11	4350313.31	Метод спутниковых геодезических измерений (определений)	0.10	-
2059	991729.14	4350313.29	Метод спутниковых геодезических измерений (определений)	0.10	-
2060	991724.96	4350306.79	Метод спутниковых геодезических измерений (определений)	0.10	-
2061	991722.79	4350301.88	Метод спутниковых геодезических измерений (определений)	0.10	-
2062	991708.30	4350281.88	Метод спутниковых геодезических измерений (определений)	0.10	-
2063	991682.52	4350250.64	Метод спутниковых геодезических измерений (определений)	0.10	-
2064	991660.98	4350222.88	Метод спутниковых геодезических измерений (определений)	0.10	-
2065	991638.13	4350195.39	Метод спутниковых геодезических измерений (определений)	0.10	-
2066	991615.90	4350167.61	Метод спутниковых геодезических измерений (определений)	0.10	-
2067	991605.51	4350154.20	Метод спутниковых геодезических измерений (определений)	0.10	-
2068	991585.32	4350132.04	Метод спутниковых геодезических измерений (определений)	0.10	-
2069	991572.36	4350118.01	Метод спутниковых геодезических измерений (определений)	0.10	-

2070	991564.64	4350109.44	Метод спутниковых геодезических измерений (определений)	0.10	-
2071	991560.94	4350105.26	Метод спутниковых геодезических измерений (определений)	0.10	-
2072	991554.15	4350100.22	Метод спутниковых геодезических измерений (определений)	0.10	-
2073	991513.92	4350065.61	Метод спутниковых геодезических измерений (определений)	0.10	-
2074	991490.12	4350045.57	Метод спутниковых геодезических измерений (определений)	0.10	-
2075	991487.62	4350043.44	Метод спутниковых геодезических измерений (определений)	0.10	-
2076	991446.15	4350013.97	Метод спутниковых геодезических измерений (определений)	0.10	-
2077	991425.52	4350000.89	Метод спутниковых геодезических измерений (определений)	0.10	-
2078	991403.17	4349986.34	Метод спутниковых геодезических измерений (определений)	0.10	-
2079	991382.60	4349974.66	Метод спутниковых геодезических измерений (определений)	0.10	-
2080	991371.74	4349968.94	Метод спутниковых геодезических измерений (определений)	0.10	-
2081	991343.31	4349953.80	Метод спутниковых геодезических измерений (определений)	0.10	-
2082	991311.12	4349937.66	Метод спутниковых геодезических измерений (определений)	0.10	-
2083	991283.18	4349922.74	Метод спутниковых геодезических измерений (определений)	0.10	-
2084	991269.48	4349915.82	Метод спутниковых геодезических измерений (определений)	0.10	-
2085	991230.39	4349897.24	Метод спутниковых геодезических измерений (определений)	0.10	-
2086	991109.21	4349837.61	Метод спутниковых геодезических измерений (определений)	0.10	-
2087	991103.23	4349832.72	Метод спутниковых геодезических измерений (определений)	0.10	-

2088	991101.10	4349831.42	Метод спутниковых геодезических измерений (определений)	0.10	-
2089	991098.61	4349830.80	Метод спутниковых геодезических измерений (определений)	0.10	-
2090	991091.62	4349828.38	Метод спутниковых геодезических измерений (определений)	0.10	-
2091	991064.54	4349814.19	Метод спутниковых геодезических измерений (определений)	0.10	-
2092	991042.71	4349803.58	Метод спутниковых геодезических измерений (определений)	0.10	-
2093	991042.73	4349803.53	Метод спутниковых геодезических измерений (определений)	0.10	-
2094	991040.33	4349802.36	Метод спутниковых геодезических измерений (определений)	0.10	-
2095	991038.50	4349800.88	Метод спутниковых геодезических измерений (определений)	0.10	-
2096	991038.51	4349800.86	Метод спутниковых геодезических измерений (определений)	0.10	-
2097	991038.44	4349800.86	Метод спутниковых геодезических измерений (определений)	0.10	-
2098	991037.07	4349799.80	Метод спутниковых геодезических измерений (определений)	0.10	-
2099	991035.95	4349798.24	Метод спутниковых геодезических измерений (определений)	0.10	-
2100	991035.15	4349796.10	Метод спутниковых геодезических измерений (определений)	0.10	-
2101	991036.33	4349788.14	Метод спутниковых геодезических измерений (определений)	0.10	-
2102	991038.62	4349779.74	Метод спутниковых геодезических измерений (определений)	0.10	-
2103	991026.30	4349773.45	Метод спутниковых геодезических измерений (определений)	0.10	-
2104	991020.12	4349781.38	Метод спутниковых геодезических измерений (определений)	0.10	-
2105	991015.86	4349782.48	Метод спутниковых геодезических измерений (определений)	0.10	-

2106	991011.82	4349782.99	Метод спутниковых геодезических измерений (определений)	0.10	-
2107	991007.34	4349782.80	Метод спутниковых геодезических измерений (определений)	0.10	-
2108	990974.04	4349766.51	Метод спутниковых геодезических измерений (определений)	0.10	-
2109	990916.13	4349737.38	Метод спутниковых геодезических измерений (определений)	0.10	-
2110	990870.37	4349713.80	Метод спутниковых геодезических измерений (определений)	0.10	-
2111	990825.24	4349689.46	Метод спутниковых геодезических измерений (определений)	0.10	-
2112	990777.05	4349666.47	Метод спутниковых геодезических измерений (определений)	0.10	-
2113	990760.52	4349657.89	Метод спутниковых геодезических измерений (определений)	0.10	-
2114	990742.25	4349648.23	Метод спутниковых геодезических измерений (определений)	0.10	-
2115	990685.65	4349618.65	Метод спутниковых геодезических измерений (определений)	0.10	-
2116	990626.97	4349588.77	Метод спутниковых геодезических измерений (определений)	0.10	-
2117	990585.43	4349569.20	Метод спутниковых геодезических измерений (определений)	0.10	-
2118	990556.14	4349553.01	Метод спутниковых геодезических измерений (определений)	0.10	-
2119	990514.24	4349530.32	Метод спутниковых геодезических измерений (определений)	0.10	-
2120	990468.63	4349507.66	Метод спутниковых геодезических измерений (определений)	0.10	-
2121	990451.33	4349498.74	Метод спутниковых геодезических измерений (определений)	0.10	-
2122	990419.74	4349482.44	Метод спутниковых геодезических измерений (определений)	0.10	-
2123	990386.54	4349464.58	Метод спутниковых геодезических измерений (определений)	0.10	-

2124	990370.90	4349456.24	Метод спутниковых геодезических измерений (определений)	0.10	-
2125	990320.55	4349432.15	Метод спутниковых геодезических измерений (определений)	0.10	-
2126	990268.02	4349405.77	Метод спутниковых геодезических измерений (определений)	0.10	-
2127	990209.50	4349376.70	Метод спутниковых геодезических измерений (определений)	0.10	-
2128	990161.83	4349351.24	Метод спутниковых геодезических измерений (определений)	0.10	-
2129	990110.92	4349321.92	Метод спутниковых геодезических измерений (определений)	0.10	-
2130	990060.29	4349297.43	Метод спутниковых геодезических измерений (определений)	0.10	-
2131	990028.54	4349280.42	Метод спутниковых геодезических измерений (определений)	0.10	-
2132	989999.59	4349265.86	Метод спутниковых геодезических измерений (определений)	0.10	-
2133	989972.07	4349252.25	Метод спутниковых геодезических измерений (определений)	0.10	-
2134	989942.61	4349235.95	Метод спутниковых геодезических измерений (определений)	0.10	-
2135	989942.12	4349233.61	Метод спутниковых геодезических измерений (определений)	0.10	-
2136	989940.37	4349232.14	Метод спутниковых геодезических измерений (определений)	0.10	-
2137	989938.39	4349231.64	Метод спутниковых геодезических измерений (определений)	0.10	-
2138	989936.17	4349232.34	Метод спутниковых геодезических измерений (определений)	0.10	-
2139	989896.65	4349212.28	Метод спутниковых геодезических измерений (определений)	0.10	-
2140	989841.34	4349182.85	Метод спутниковых геодезических измерений (определений)	0.10	-
2141	989843.90	4349177.78	Метод спутниковых геодезических измерений (определений)	0.10	-

2142	989779.98	4349144.02	Метод спутниковых геодезических измерений (определений)	0.10	-
2143	989802.44	4349100.74	Метод спутниковых геодезических измерений (определений)	0.10	-
2144	989867.25	4349133.57	Метод спутниковых геодезических измерений (определений)	0.10	-
2145	989919.71	4349167.91	Метод спутниковых геодезических измерений (определений)	0.10	-
2146	989995.27	4349207.94	Метод спутниковых геодезических измерений (определений)	0.10	-
2147	990051.01	4349235.75	Метод спутниковых геодезических измерений (определений)	0.10	-
2148	990132.69	4349276.91	Метод спутниковых геодезических измерений (определений)	0.10	-
2149	990186.09	4349307.51	Метод спутниковых геодезических измерений (определений)	0.10	-
2150	990232.40	4349332.25	Метод спутниковых геодезических измерений (определений)	0.10	-
2151	990290.26	4349360.99	Метод спутниковых геодезических измерений (определений)	0.10	-
2152	990342.56	4349387.25	Метод спутниковых геодезических измерений (определений)	0.10	-
2153	990392.48	4349411.14	Метод спутниковых геодезических измерений (определений)	0.10	-
2154	990443.05	4349438.20	Метод спутниковых геодезических измерений (определений)	0.10	-
2155	990536.49	4349485.54	Метод спутниковых геодезических измерений (определений)	0.10	-
2156	990579.95	4349509.04	Метод спутниковых геодезических измерений (определений)	0.10	-
2157	990648.28	4349543.54	Метод спутниковых геодезических измерений (определений)	0.10	-
2158	990708.34	4349574.09	Метод спутниковых геодезических измерений (определений)	0.10	-
2159	990765.41	4349603.92	Метод спутниковых геодезических измерений (определений)	0.10	-

2160	990846.77	4349644.33	Метод спутниковых геодезических измерений (определений)	0.10	-
2161	990893.69	4349669.57	Метод спутниковых геодезических измерений (определений)	0.10	-
2162	990938.82	4349692.82	Метод спутниковых геодезических измерений (определений)	0.10	-
2163	990996.26	4349721.72	Метод спутниковых геодезических измерений (определений)	0.10	-
2164	991081.92	4349754.74	Метод спутниковых геодезических измерений (определений)	0.10	-
2165	991252.16	4349852.23	Метод спутниковых геодезических измерений (определений)	0.10	-
2166	991334.11	4349893.25	Метод спутниковых геодезических измерений (определений)	0.10	-
2167	991395.14	4349924.75	Метод спутниковых геодезических измерений (определений)	0.10	-
2168	991472.92	4349971.74	Метод спутниковых геодезических измерений (определений)	0.10	-
2169	991516.58	4350002.68	Метод спутниковых геодезических измерений (определений)	0.10	-
2170	991585.40	4350061.14	Метод спутниковых геодезических измерений (определений)	0.10	-
2171	991622.05	4350098.11	Метод спутниковых геодезических измерений (определений)	0.10	-
2172	991676.88	4350163.79	Метод спутниковых геодезических измерений (определений)	0.10	-
2173	991721.56	4350219.39	Метод спутниковых геодезических измерений (определений)	0.10	-
2174	991776.63	4350294.70	Метод спутниковых геодезических измерений (определений)	0.10	-
2175	991831.51	4350354.26	Метод спутниковых геодезических измерений (определений)	0.10	-
2176	991850.61	4350454.11	Метод спутниковых геодезических измерений (определений)	0.10	-
2177	991874.18	4350529.37	Метод спутниковых геодезических измерений (определений)	0.10	-

2178	991888.87	4350590.97	Метод спутниковых геодезических измерений (определений)	0.10	-
2179	991901.51	4350649.62	Метод спутниковых геодезических измерений (определений)	0.10	-
2180	991911.07	4350708.25	Метод спутниковых геодезических измерений (определений)	0.10	-
2181	991915.68	4350776.56	Метод спутниковых геодезических измерений (определений)	0.10	-
2182	991914.50	4350856.61	Метод спутниковых геодезических измерений (определений)	0.10	-
2183	991912.77	4350905.04	Метод спутниковых геодезических измерений (определений)	0.10	-
2184	991910.28	4350954.00	Метод спутниковых геодезических измерений (определений)	0.10	-
2185	991906.07	4351065.47	Метод спутниковых геодезических измерений (определений)	0.10	-
2186	991904.04	4351130.49	Метод спутниковых геодезических измерений (определений)	0.10	-
2187	991902.45	4351179.24	Метод спутниковых геодезических измерений (определений)	0.10	-
2188	991899.66	4351262.80	Метод спутниковых геодезических измерений (определений)	0.10	-
2189	991897.46	4351314.11	Метод спутниковых геодезических измерений (определений)	0.10	-
2190	991893.01	4351402.58	Метод спутниковых геодезических измерений (определений)	0.10	-
2191	991891.73	4351481.16	Метод спутниковых геодезических измерений (определений)	0.10	-
2192	991888.14	4351558.10	Метод спутниковых геодезических измерений (определений)	0.10	-
2193	991887.91	4351649.65	Метод спутниковых геодезических измерений (определений)	0.10	-
2194	991899.47	4351697.30	Метод спутниковых геодезических измерений (определений)	0.10	-
2195	991943.87	4351763.56	Метод спутниковых геодезических измерений (определений)	0.10	-

2196	991991.39	4351809.62	Метод спутниковых геодезических измерений (определений)	0.10	-
2197	992055.48	4351870.62	Метод спутниковых геодезических измерений (определений)	0.10	-
2198	992112.78	4351924.99	Метод спутниковых геодезических измерений (определений)	0.10	-
2199	992162.59	4351971.48	Метод спутниковых геодезических измерений (определений)	0.10	-
2200	992199.39	4352004.93	Метод спутниковых геодезических измерений (определений)	0.10	-
2201	992234.79	4352038.13	Метод спутниковых геодезических измерений (определений)	0.10	-
2202	992269.31	4352070.15	Метод спутниковых геодезических измерений (определений)	0.10	-
2203	992326.32	4352121.64	Метод спутниковых геодезических измерений (определений)	0.10	-
2204	992367.03	4352160.87	Метод спутниковых геодезических измерений (определений)	0.10	-
2205	992429.80	4352215.97	Метод спутниковых геодезических измерений (определений)	0.10	-
2206	992490.72	4352274.99	Метод спутниковых геодезических измерений (определений)	0.10	-
2207	992523.53	4352307.81	Метод спутниковых геодезических измерений (определений)	0.10	-
2208	992576.77	4352359.46	Метод спутниковых геодезических измерений (определений)	0.10	-
2209	992651.50	4352422.29	Метод спутниковых геодезических измерений (определений)	0.10	-
2210	992725.65	4352478.37	Метод спутниковых геодезических измерений (определений)	0.10	-
2211	992787.22	4352515.44	Метод спутниковых геодезических измерений (определений)	0.10	-
2212	992851.73	4352553.71	Метод спутниковых геодезических измерений (определений)	0.10	-
2213	992917.71	4352591.66	Метод спутниковых геодезических измерений (определений)	0.10	-

2214	992962.58	4352614.75	Метод спутниковых геодезических измерений (определений)	0.10	-
2215	993008.01	4352620.51	Метод спутниковых геодезических измерений (определений)	0.10	-
2216	993044.73	4352649.26	Метод спутниковых геодезических измерений (определений)	0.10	-
2217	993104.27	4352696.51	Метод спутниковых геодезических измерений (определений)	0.10	-
2218	993161.63	4352726.96	Метод спутниковых геодезических измерений (определений)	0.10	-
2219	993217.29	4352759.21	Метод спутниковых геодезических измерений (определений)	0.10	-
2220	993261.15	4352782.99	Метод спутниковых геодезических измерений (определений)	0.10	-
2221	993369.97	4352846.22	Метод спутниковых геодезических измерений (определений)	0.10	-
2222	993415.74	4352871.18	Метод спутниковых геодезических измерений (определений)	0.10	-
2223	993462.24	4352878.16	Метод спутниковых геодезических измерений (определений)	0.10	-
2224	993534.31	4352937.09	Метод спутниковых геодезических измерений (определений)	0.10	-
2225	993601.33	4352976.91	Метод спутниковых геодезических измерений (определений)	0.10	-
2226	993712.36	4353040.08	Метод спутниковых геодезических измерений (определений)	0.10	-
2227	993780.95	4353079.19	Метод спутниковых геодезических измерений (определений)	0.10	-
2228	993827.32	4353105.20	Метод спутниковых геодезических измерений (определений)	0.10	-
2229	993867.47	4353127.59	Метод спутниковых геодезических измерений (определений)	0.10	-
2230	993937.09	4353167.43	Метод спутниковых геодезических измерений (определений)	0.10	-
2231	994006.26	4353207.31	Метод спутниковых геодезических измерений (определений)	0.10	-

2232	994086.45	4353254.01	Метод спутниковых геодезических измерений (определений)	0.10	-
2233	994180.07	4353322.51	Метод спутниковых геодезических измерений (определений)	0.10	-
2234	994233.68	4353341.48	Метод спутниковых геодезических измерений (определений)	0.10	-
2235	994270.20	4353390.43	Метод спутниковых геодезических измерений (определений)	0.10	-
2236	994308.78	4353420.82	Метод спутниковых геодезических измерений (определений)	0.10	-
2237	994409.36	4353501.14	Метод спутниковых геодезических измерений (определений)	0.10	-
2238	994472.50	4353551.10	Метод спутниковых геодезических измерений (определений)	0.10	-
2239	994515.49	4353579.80	Метод спутниковых геодезических измерений (определений)	0.10	-
2240	994576.86	4353626.58	Метод спутниковых геодезических измерений (определений)	0.10	-
2241	994615.19	4353655.84	Метод спутниковых геодезических измерений (определений)	0.10	-
2242	994677.16	4353704.99	Метод спутниковых геодезических измерений (определений)	0.10	-
2243	994721.06	4353738.14	Метод спутниковых геодезических измерений (определений)	0.10	-
2244	994797.83	4353796.63	Метод спутниковых геодезических измерений (определений)	0.10	-
2245	994841.35	4353829.81	Метод спутниковых геодезических измерений (определений)	0.10	-
2246	994913.22	4353885.05	Метод спутниковых геодезических измерений (определений)	0.10	-
2247	994970.38	4353929.69	Метод спутниковых геодезических измерений (определений)	0.10	-
2248	995014.57	4353962.53	Метод спутниковых геодезических измерений (определений)	0.10	-
2249	995057.24	4353996.21	Метод спутниковых геодезических измерений (определений)	0.10	-

2250	995096.34	4354026.68	Метод спутниковых геодезических измерений (определений)	0.10	-
2251	995141.76	4354061.05	Метод спутниковых геодезических измерений (определений)	0.10	-
2252	995229.61	4354127.48	Метод спутниковых геодезических измерений (определений)	0.10	-
2253	995290.85	4354175.43	Метод спутниковых геодезических измерений (определений)	0.10	-
2254	995360.78	4354228.24	Метод спутниковых геодезических измерений (определений)	0.10	-
2255	995437.84	4354270.39	Метод спутниковых геодезических измерений (определений)	0.10	-
2256	995475.84	4354315.16	Метод спутниковых геодезических измерений (определений)	0.10	-
2257	995548.87	4354372.68	Метод спутниковых геодезических измерений (определений)	0.10	-
2258	995607.54	4354419.21	Метод спутниковых геодезических измерений (определений)	0.10	-
2259	995672.80	4354469.66	Метод спутниковых геодезических измерений (определений)	0.10	-
2260	995723.71	4354512.53	Метод спутниковых геодезических измерений (определений)	0.10	-
2261	995792.26	4354580.95	Метод спутниковых геодезических измерений (определений)	0.10	-
2262	995860.33	4354657.63	Метод спутниковых геодезических измерений (определений)	0.10	-
2263	995915.68	4354721.14	Метод спутниковых геодезических измерений (определений)	0.10	-
2264	995949.55	4354759.98	Метод спутниковых геодезических измерений (определений)	0.10	-
2265	996006.40	4354824.75	Метод спутниковых геодезических измерений (определений)	0.10	-
2266	996058.35	4354885.19	Метод спутниковых геодезических измерений (определений)	0.10	-
2267	996096.03	4354929.49	Метод спутниковых геодезических измерений (определений)	0.10	-

2268	996152.53	4354993.92	Метод спутниковых геодезических измерений (определений)	0.10	-
2269	996198.85	4355045.42	Метод спутниковых геодезических измерений (определений)	0.10	-
2270	996236.57	4355088.53	Метод спутниковых геодезических измерений (определений)	0.10	-
2271	996299.51	4355135.25	Метод спутниковых геодезических измерений (определений)	0.10	-
2272	996341.82	4355211.23	Метод спутниковых геодезических измерений (определений)	0.10	-
2273	996382.23	4355258.55	Метод спутниковых геодезических измерений (определений)	0.10	-
2274	996437.45	4355321.92	Метод спутниковых геодезических измерений (определений)	0.10	-
2275	996466.77	4355356.58	Метод спутниковых геодезических измерений (определений)	0.10	-
2276	996573.73	4355478.83	Метод спутниковых геодезических измерений (определений)	0.10	-
2277	996605.35	4355515.09	Метод спутниковых геодезических измерений (определений)	0.10	-
2278	996643.81	4355559.89	Метод спутниковых геодезических измерений (определений)	0.10	-
2279	996674.22	4355597.20	Метод спутниковых геодезических измерений (определений)	0.10	-
2280	996727.83	4355671.87	Метод спутниковых геодезических измерений (определений)	0.10	-
2281	996766.19	4355742.26	Метод спутниковых геодезических измерений (определений)	0.10	-
2282	996818.00	4355852.93	Метод спутниковых геодезических измерений (определений)	0.10	-
2283	996836.85	4355895.21	Метод спутниковых геодезических измерений (определений)	0.10	-
2284	996874.07	4355972.90	Метод спутниковых геодезических измерений (определений)	0.10	-
2285	996906.83	4356035.50	Метод спутниковых геодезических измерений (определений)	0.10	-

2286	996948.37	4356107.36	Метод спутниковых геодезических измерений (определений)	0.10	-
2287	997017.90	4356231.81	Метод спутниковых геодезических измерений (определений)	0.10	-
2288	997041.49	4356273.26	Метод спутниковых геодезических измерений (определений)	0.10	-
2289	997069.28	4356323.19	Метод спутниковых геодезических измерений (определений)	0.10	-
2290	997097.94	4356370.97	Метод спутниковых геодезических измерений (определений)	0.10	-
2291	997125.05	4356419.79	Метод спутниковых геодезических измерений (определений)	0.10	-
2292	997167.96	4356494.50	Метод спутниковых геодезических измерений (определений)	0.10	-
2293	997189.50	4356534.61	Метод спутниковых геодезических измерений (определений)	0.10	-
2294	997234.49	4356616.09	Метод спутниковых геодезических измерений (определений)	0.10	-
2295	997260.46	4356661.93	Метод спутниковых геодезических измерений (определений)	0.10	-
2296	997297.52	4356729.97	Метод спутниковых геодезических измерений (определений)	0.10	-
2297	997321.56	4356774.06	Метод спутниковых геодезических измерений (определений)	0.10	-
2298	997347.98	4356819.75	Метод спутниковых геодезических измерений (определений)	0.10	-
2299	997374.30	4356866.19	Метод спутниковых геодезических измерений (определений)	0.10	-
2300	997420.79	4356947.43	Метод спутниковых геодезических измерений (определений)	0.10	-
2301	997468.37	4357035.38	Метод спутниковых геодезических измерений (определений)	0.10	-
2302	997504.68	4357100.83	Метод спутниковых геодезических измерений (определений)	0.10	-
2303	997538.60	4357161.70	Метод спутниковых геодезических измерений (определений)	0.10	-

2304	997570.89	4357217.94	Метод спутниковых геодезических измерений (определений)	0.10	-
2305	997596.68	4357265.01	Метод спутниковых геодезических измерений (определений)	0.10	-
2306	997642.56	4357348.29	Метод спутниковых геодезических измерений (определений)	0.10	-
2307	997664.56	4357387.55	Метод спутниковых геодезических измерений (определений)	0.10	-
2308	997705.01	4357457.93	Метод спутниковых геодезических измерений (определений)	0.10	-
2309	997741.68	4357524.59	Метод спутниковых геодезических измерений (определений)	0.10	-
2310	997772.34	4357577.76	Метод спутниковых геодезических измерений (определений)	0.10	-
2311	997817.28	4357634.73	Метод спутниковых геодезических измерений (определений)	0.10	-
2312	997846.22	4357713.35	Метод спутниковых геодезических измерений (определений)	0.10	-
2313	997888.66	4357787.34	Метод спутниковых геодезических измерений (определений)	0.10	-
2314	997910.28	4357827.69	Метод спутниковых геодезических измерений (определений)	0.10	-
2315	997934.29	4357869.22	Метод спутниковых геодезических измерений (определений)	0.10	-
2316	997972.16	4357936.03	Метод спутниковых геодезических измерений (определений)	0.10	-
2317	998003.34	4357992.12	Метод спутниковых геодезических измерений (определений)	0.10	-
2318	998046.11	4358070.83	Метод спутниковых геодезических измерений (определений)	0.10	-
2319	998071.23	4358115.46	Метод спутниковых геодезических измерений (определений)	0.10	-
2320	998097.33	4358162.61	Метод спутниковых геодезических измерений (определений)	0.10	-
2321	998124.98	4358210.48	Метод спутниковых геодезических измерений (определений)	0.10	-

2322	998186.37	4358328.40	Метод спутниковых геодезических измерений (определений)	0.10	-
2323	998235.01	4358412.19	Метод спутниковых геодезических измерений (определений)	0.10	-
2324	998273.60	4358480.89	Метод спутниковых геодезических измерений (определений)	0.10	-
2325	998328.12	4358543.04	Метод спутниковых геодезических измерений (определений)	0.10	-
2326	998345.09	4358585.59	Метод спутниковых геодезических измерений (определений)	0.10	-
2327	998390.07	4358685.89	Метод спутниковых геодезических измерений (определений)	0.10	-
2328	998442.73	4358772.30	Метод спутниковых геодезических измерений (определений)	0.10	-
2329	998468.25	4358819.15	Метод спутниковых геодезических измерений (определений)	0.10	-
2330	998498.29	4358874.29	Метод спутниковых геодезических измерений (определений)	0.10	-
2331	998527.08	4358924.38	Метод спутниковых геодезических измерений (определений)	0.10	-
2332	998582.11	4359024.88	Метод спутниковых геодезических измерений (определений)	0.10	-
2333	998616.61	4359084.00	Метод спутниковых геодезических измерений (определений)	0.10	-
2334	998664.68	4359166.26	Метод спутниковых геодезических измерений (определений)	0.10	-
2335	998725.45	4359269.18	Метод спутниковых геодезических измерений (определений)	0.10	-
2336	998774.03	4359358.86	Метод спутниковых геодезических измерений (определений)	0.10	-
2337	998819.29	4359440.88	Метод спутниковых геодезических измерений (определений)	0.10	-
2338	998849.23	4359491.87	Метод спутниковых геодезических измерений (определений)	0.10	-
2339	998887.22	4359552.13	Метод спутниковых геодезических измерений (определений)	0.10	-

2340	998936.17	4359617.28	Метод спутниковых геодезических измерений (определений)	0.10	-
2341	998967.18	4359659.85	Метод спутниковых геодезических измерений (определений)	0.10	-
2342	999012.99	4359721.08	Метод спутниковых геодезических измерений (определений)	0.10	-
2343	999050.48	4359764.20	Метод спутниковых геодезических измерений (определений)	0.10	-
2344	999090.15	4359805.67	Метод спутниковых геодезических измерений (определений)	0.10	-
2345	999152.36	4359844.08	Метод спутниковых геодезических измерений (определений)	0.10	-
2346	999171.52	4359886.17	Метод спутниковых геодезических измерений (определений)	0.10	-
2347	999253.66	4359968.49	Метод спутниковых геодезических измерений (определений)	0.10	-
2348	999305.45	4360020.42	Метод спутниковых геодезических измерений (определений)	0.10	-
2349	999346.08	4360061.57	Метод спутниковых геодезических измерений (определений)	0.10	-
2350	999396.09	4360110.81	Метод спутниковых геодезических измерений (определений)	0.10	-
2351	999440.60	4360153.28	Метод спутниковых геодезических измерений (определений)	0.10	-
2352	999545.37	4360260.13	Метод спутниковых геодезических измерений (определений)	0.10	-
2353	999588.42	4360303.16	Метод спутниковых геодезических измерений (определений)	0.10	-
2354	999641.17	4360357.19	Метод спутниковых геодезических измерений (определений)	0.10	-
2355	999693.35	4360410.16	Метод спутниковых геодезических измерений (определений)	0.10	-
2356	999737.35	4360454.63	Метод спутниковых геодезических измерений (определений)	0.10	-
2357	999796.55	4360511.98	Метод спутниковых геодезических измерений (определений)	0.10	-

2358	999854.18	4360565.80	Метод спутниковых геодезических измерений (определений)	0.10	-
2359	999918.75	4360633.40	Метод спутниковых геодезических измерений (определений)	0.10	-
2360	999956.44	4360670.95	Метод спутниковых геодезических измерений (определений)	0.10	-
2361	999992.83	4360705.46	Метод спутниковых геодезических измерений (определений)	0.10	-
2362	1000035.41	4360750.86	Метод спутниковых геодезических измерений (определений)	0.10	-
2363	1000071.91	4360786.04	Метод спутниковых геодезических измерений (определений)	0.10	-
2364	1000107.83	4360819.97	Метод спутниковых геодезических измерений (определений)	0.10	-
2365	1000140.05	4360853.58	Метод спутниковых геодезических измерений (определений)	0.10	-
2366	1000198.27	4360915.04	Метод спутниковых геодезических измерений (определений)	0.10	-
2367	1000237.13	4360958.64	Метод спутниковых геодезических измерений (определений)	0.10	-
2368	1000276.72	4361004.88	Метод спутниковых геодезических измерений (определений)	0.10	-
2369	1000310.37	4361048.41	Метод спутниковых геодезических измерений (определений)	0.10	-
2370	1000352.69	4361101.00	Метод спутниковых геодезических измерений (определений)	0.10	-
2371	1000398.42	4361154.27	Метод спутниковых геодезических измерений (определений)	0.10	-
2372	1000427.92	4361194.49	Метод спутниковых геодезических измерений (определений)	0.10	-
2373	1000459.19	4361231.68	Метод спутниковых геодезических измерений (определений)	0.10	-
2374	1000499.05	4361282.30	Метод спутниковых геодезических измерений (определений)	0.10	-
2375	1000527.50	4361318.35	Метод спутниковых геодезических измерений (определений)	0.10	-

2376	1000582.73	4361390.00	Метод спутниковых геодезических измерений (определений)	0.10	-
2377	1000613.13	4361427.77	Метод спутниковых геодезических измерений (определений)	0.10	-
2378	1000651.69	4361474.29	Метод спутниковых геодезических измерений (определений)	0.10	-
2379	1000688.94	4361523.56	Метод спутниковых геодезических измерений (определений)	0.10	-
2380	1000724.37	4361573.40	Метод спутниковых геодезических измерений (определений)	0.10	-
2381	1000783.75	4361621.00	Метод спутниковых геодезических измерений (определений)	0.10	-
2382	1000811.78	4361700.24	Метод спутниковых геодезических измерений (определений)	0.10	-
2383	1000841.92	4361744.48	Метод спутниковых геодезических измерений (определений)	0.10	-
2384	1000889.26	4361763.96	Метод спутниковых геодезических измерений (определений)	0.10	-
2385	1000944.86	4361763.83	Метод спутниковых геодезических измерений (определений)	0.10	-
2386	1001041.25	4361770.39	Метод спутниковых геодезических измерений (определений)	0.10	-
2387	1001085.78	4361780.30	Метод спутниковых геодезических измерений (определений)	0.10	-
2388	1001170.00	4361797.20	Метод спутниковых геодезических измерений (определений)	0.10	-
2389	1001226.89	4361808.67	Метод спутниковых геодезических измерений (определений)	0.10	-
2390	1001345.46	4361837.09	Метод спутниковых геодезических измерений (определений)	0.10	-
2391	1001394.76	4361847.58	Метод спутниковых геодезических измерений (определений)	0.10	-
2392	1001446.13	4361855.83	Метод спутниковых геодезических измерений (определений)	0.10	-
2393	1001500.23	4361867.85	Метод спутниковых геодезических измерений (определений)	0.10	-

2394	1001551.86	4361877.66	Метод спутниковых геодезических измерений (определений)	0.10	-
2395	1001599.47	4361888.95	Метод спутниковых геодезических измерений (определений)	0.10	-
2396	1001651.13	4361899.75	Метод спутниковых геодезических измерений (определений)	0.10	-
2397	1001710.88	4361910.68	Метод спутниковых геодезических измерений (определений)	0.10	-
2398	1001830.35	4361936.38	Метод спутниковых геодезических измерений (определений)	0.10	-
2399	1001893.56	4361948.84	Метод спутниковых геодезических измерений (определений)	0.10	-
2400	1001994.84	4361969.70	Метод спутниковых геодезических измерений (определений)	0.10	-
2401	1002046.09	4361980.96	Метод спутниковых геодезических измерений (определений)	0.10	-
2402	1002105.78	4361992.75	Метод спутниковых геодезических измерений (определений)	0.10	-
2403	1002161.45	4362004.61	Метод спутниковых геодезических измерений (определений)	0.10	-
2404	1002248.29	4362022.00	Метод спутниковых геодезических измерений (определений)	0.10	-
2405	1002331.22	4362037.38	Метод спутниковых геодезических измерений (определений)	0.10	-
2406	1002419.67	4362057.33	Метод спутниковых геодезических измерений (определений)	0.10	-
2407	1002466.83	4362068.40	Метод спутниковых геодезических измерений (определений)	0.10	-
2408	1002521.17	4362080.03	Метод спутниковых геодезических измерений (определений)	0.10	-
2409	1002602.19	4362097.11	Метод спутниковых геодезических измерений (определений)	0.10	-
2410	1002710.05	4362118.29	Метод спутниковых геодезических измерений (определений)	0.10	-
2411	1002795.74	4362137.34	Метод спутниковых геодезических измерений (определений)	0.10	-

2412	1002862.15	4362150.91	Метод спутниковых геодезических измерений (определений)	0.10	-
2413	1002946.16	4362169.30	Метод спутниковых геодезических измерений (определений)	0.10	-
2414	1003030.09	4362186.11	Метод спутниковых геодезических измерений (определений)	0.10	-
2415	1003089.42	4362198.69	Метод спутниковых геодезических измерений (определений)	0.10	-
2416	1003149.63	4362210.81	Метод спутниковых геодезических измерений (определений)	0.10	-
2417	1003233.00	4362227.81	Метод спутниковых геодезических измерений (определений)	0.10	-
2418	1003342.67	4362248.79	Метод спутниковых геодезических измерений (определений)	0.10	-
2419	1003404.03	4362260.74	Метод спутниковых геодезических измерений (определений)	0.10	-
2420	1003491.16	4362275.61	Метод спутниковых геодезических измерений (определений)	0.10	-
2421	1003591.96	4362293.24	Метод спутниковых геодезических измерений (определений)	0.10	-
2422	1003667.03	4362304.83	Метод спутниковых геодезических измерений (определений)	0.10	-
2423	1003772.98	4362321.89	Метод спутниковых геодезических измерений (определений)	0.10	-
2424	1003852.90	4362336.80	Метод спутниковых геодезических измерений (определений)	0.10	-
2425	1003916.93	4362347.16	Метод спутниковых геодезических измерений (определений)	0.10	-
2426	1004012.93	4362363.47	Метод спутниковых геодезических измерений (определений)	0.10	-
2427	1004069.23	4362373.59	Метод спутниковых геодезических измерений (определений)	0.10	-
2428	1004160.37	4362388.19	Метод спутниковых геодезических измерений (определений)	0.10	-
2429	1004223.35	4362400.09	Метод спутниковых геодезических измерений (определений)	0.10	-

2430	1004289.21	4362410.72	Метод спутниковых геодезических измерений (определений)	0.10	-
2431	1004350.81	4362421.59	Метод спутниковых геодезических измерений (определений)	0.10	-
2432	1004418.83	4362432.84	Метод спутниковых геодезических измерений (определений)	0.10	-
2433	1004474.64	4362441.35	Метод спутниковых геодезических измерений (определений)	0.10	-
2434	1004587.09	4362460.49	Метод спутниковых геодезических измерений (определений)	0.10	-
2435	1004663.48	4362473.22	Метод спутниковых геодезических измерений (определений)	0.10	-
2436	1004805.25	4362496.83	Метод спутниковых геодезических измерений (определений)	0.10	-
2437	1004867.81	4362509.50	Метод спутниковых геодезических измерений (определений)	0.10	-
2438	1004964.37	4362510.68	Метод спутниковых геодезических измерений (определений)	0.10	-
2439	1005018.66	4362522.44	Метод спутниковых геодезических измерений (определений)	0.10	-
2440	1005094.73	4362548.21	Метод спутниковых геодезических измерений (определений)	0.10	-
2441	1005158.18	4362559.12	Метод спутниковых геодезических измерений (определений)	0.10	-
2442	1005278.32	4362581.68	Метод спутниковых геодезических измерений (определений)	0.10	-
2443	1005342.75	4362591.90	Метод спутниковых геодезических измерений (определений)	0.10	-
2444	1005390.99	4362601.01	Метод спутниковых геодезических измерений (определений)	0.10	-
2445	1005476.90	4362612.63	Метод спутниковых геодезических измерений (определений)	0.10	-
2446	1005523.71	4362621.51	Метод спутниковых геодезических измерений (определений)	0.10	-
2447	1005582.19	4362629.84	Метод спутниковых геодезических измерений (определений)	0.10	-

2448	1005653.72	4362640.15	Метод спутниковых геодезических измерений (определений)	0.10	-
2449	1005703.92	4362648.35	Метод спутниковых геодезических измерений (определений)	0.10	-
2450	1005790.48	4362661.06	Метод спутниковых геодезических измерений (определений)	0.10	-
2451	1005853.95	4362664.34	Метод спутниковых геодезических измерений (определений)	0.10	-
2452	1005942.50	4362662.02	Метод спутниковых геодезических измерений (определений)	0.10	-
2453	1006003.40	4362650.54	Метод спутниковых геодезических измерений (определений)	0.10	-
2454	1006054.98	4362636.89	Метод спутниковых геодезических измерений (определений)	0.10	-
2455	1006101.33	4362623.50	Метод спутниковых геодезических измерений (определений)	0.10	-
2456	1006200.18	4362593.03	Метод спутниковых геодезических измерений (определений)	0.10	-
2457	1006294.71	4362550.31	Метод спутниковых геодезических измерений (определений)	0.10	-
2458	1006390.32	4362503.98	Метод спутниковых геодезических измерений (определений)	0.10	-
2459	1006440.04	4362481.65	Метод спутниковых геодезических измерений (определений)	0.10	-
2460	1006537.19	4362442.55	Метод спутниковых геодезических измерений (определений)	0.10	-
2461	1006581.11	4362430.58	Метод спутниковых геодезических измерений (определений)	0.10	-
2462	1006645.66	4362414.74	Метод спутниковых геодезических измерений (определений)	0.10	-
2463	1006744.42	4362397.91	Метод спутниковых геодезических измерений (определений)	0.10	-
2464	1006791.91	4362390.25	Метод спутниковых геодезических измерений (определений)	0.10	-
2465	1006900.14	4362373.80	Метод спутниковых геодезических измерений (определений)	0.10	-

2466	1006963.64	4362362.59	Метод спутниковых геодезических измерений (определений)	0.10	-
2467	1007030.09	4362352.95	Метод спутниковых геодезических измерений (определений)	0.10	-
2468	1007101.41	4362340.57	Метод спутниковых геодезических измерений (определений)	0.10	-
2469	1007203.25	4362325.32	Метод спутниковых геодезических измерений (определений)	0.10	-
2470	1007254.09	4362316.35	Метод спутниковых геодезических измерений (определений)	0.10	-
2471	1007338.30	4362303.21	Метод спутниковых геодезических измерений (определений)	0.10	-
2472	1007436.41	4362287.81	Метод спутниковых геодезических измерений (определений)	0.10	-
2473	1007522.62	4362274.70	Метод спутниковых геодезических измерений (определений)	0.10	-
2474	1007596.01	4362244.44	Метод спутниковых геодезических измерений (определений)	0.10	-
2475	1007643.62	4362248.00	Метод спутниковых геодезических измерений (определений)	0.10	-
2476	1007693.59	4362245.36	Метод спутниковых геодезических измерений (определений)	0.10	-
2477	1007840.05	4362222.27	Метод спутниковых геодезических измерений (определений)	0.10	-
2478	1007897.98	4362214.57	Метод спутниковых геодезических измерений (определений)	0.10	-
2479	1007977.80	4362201.67	Метод спутниковых геодезических измерений (определений)	0.10	-
2480	1008023.19	4362193.49	Метод спутниковых геодезических измерений (определений)	0.10	-
2481	1008108.81	4362180.63	Метод спутниковых геодезических измерений (определений)	0.10	-
2482	1008159.84	4362171.33	Метод спутниковых геодезических измерений (определений)	0.10	-
2483	1008221.84	4362162.10	Метод спутниковых геодезических измерений (определений)	0.10	-

2484	1008292.56	4362151.31	Метод спутниковых геодезических измерений (определений)	0.10	-
2485	1008378.23	4362137.46	Метод спутниковых геодезических измерений (определений)	0.10	-
2486	1008450.83	4362125.89	Метод спутниковых геодезических измерений (определений)	0.10	-
2487	1008535.98	4362112.16	Метод спутниковых геодезических измерений (определений)	0.10	-
2488	1008614.36	4362100.08	Метод спутниковых геодезических измерений (определений)	0.10	-
2489	1008669.47	4362089.84	Метод спутниковых геодезических измерений (определений)	0.10	-
2490	1008726.36	4362081.50	Метод спутниковых геодезических измерений (определений)	0.10	-
2491	1008785.18	4362074.42	Метод спутниковых геодезических измерений (определений)	0.10	-
2492	1008834.36	4362065.71	Метод спутниковых геодезических измерений (определений)	0.10	-
2493	1008924.65	4362051.37	Метод спутниковых геодезических измерений (определений)	0.10	-
2494	1009015.15	4362047.34	Метод спутниковых геодезических измерений (определений)	0.10	-
2495	1009093.49	4362065.50	Метод спутниковых геодезических измерений (определений)	0.10	-
2496	1009147.10	4362089.43	Метод спутниковых геодезических измерений (определений)	0.10	-
2497	1009203.51	4362114.37	Метод спутниковых геодезических измерений (определений)	0.10	-
2498	1009268.61	4362141.97	Метод спутниковых геодезических измерений (определений)	0.10	-
2499	1009332.24	4362168.49	Метод спутниковых геодезических измерений (определений)	0.10	-
2500	1009377.36	4362187.47	Метод спутниковых геодезических измерений (определений)	0.10	-
2501	1009419.50	4362206.71	Метод спутниковых геодезических измерений (определений)	0.10	-

2502	1009477.10	4362228.91	Метод спутниковых геодезических измерений (определений)	0.10	-
2503	1009578.45	4362268.26	Метод спутниковых геодезических измерений (определений)	0.10	-
2504	1009643.44	4362295.37	Метод спутниковых геодезических измерений (определений)	0.10	-
2505	1009694.29	4362316.14	Метод спутниковых геодезических измерений (определений)	0.10	-
2506	1009773.39	4362349.02	Метод спутниковых геодезических измерений (определений)	0.10	-
2507	1009835.28	4362371.03	Метод спутниковых геодезических измерений (определений)	0.10	-
2508	1009882.76	4362394.54	Метод спутниковых геодезических измерений (определений)	0.10	-
2509	1009963.94	4362420.20	Метод спутниковых геодезических измерений (определений)	0.10	-
2510	1010034.94	4362456.87	Метод спутниковых геодезических измерений (определений)	0.10	-
2511	1010079.61	4362473.65	Метод спутниковых геодезических измерений (определений)	0.10	-
2512	1010126.24	4362494.96	Метод спутниковых геодезических измерений (определений)	0.10	-
2513	1010203.20	4362519.04	Метод спутниковых геодезических измерений (определений)	0.10	-
2514	1010294.30	4362566.95	Метод спутниковых геодезических измерений (определений)	0.10	-
2515	1010342.93	4362585.77	Метод спутниковых геодезических измерений (определений)	0.10	-
2516	1010389.75	4362605.84	Метод спутниковых геодезических измерений (определений)	0.10	-
2517	1010475.41	4362635.17	Метод спутниковых геодезических измерений (определений)	0.10	-
2518	1010530.40	4362663.82	Метод спутниковых геодезических измерений (определений)	0.10	-
2519	1010606.05	4362695.15	Метод спутниковых геодезических измерений (определений)	0.10	-

2520	1010651.96	4362722.61	Метод спутниковых геодезических измерений (определений)	0.10	-
2521	1010728.90	4362785.85	Метод спутниковых геодезических измерений (определений)	0.10	-
2522	1010771.22	4362813.85	Метод спутниковых геодезических измерений (определений)	0.10	-
2523	1010823.03	4362835.50	Метод спутниковых геодезических измерений (определений)	0.10	-
2524	1010867.41	4362853.11	Метод спутниковых геодезических измерений (определений)	0.10	-
2525	1010912.64	4362871.92	Метод спутниковых геодезических измерений (определений)	0.10	-
2526	1010959.09	4362888.28	Метод спутниковых геодезических измерений (определений)	0.10	-
2527	1011014.40	4362913.26	Метод спутниковых геодезических измерений (определений)	0.10	-
2528	1011083.60	4362932.44	Метод спутниковых геодезических измерений (определений)	0.10	-
2529	1011182.51	4362946.96	Метод спутниковых геодезических измерений (определений)	0.10	-
2530	1011258.66	4362941.92	Метод спутниковых геодезических измерений (определений)	0.10	-
2531	1011313.73	4362961.92	Метод спутниковых геодезических измерений (определений)	0.10	-
2532	1011374.42	4362971.57	Метод спутниковых геодезических измерений (определений)	0.10	-
2533	1011465.42	4362968.76	Метод спутниковых геодезических измерений (определений)	0.10	-
2534	1011549.26	4362997.86	Метод спутниковых геодезических измерений (определений)	0.10	-
2535	1011627.23	4363015.43	Метод спутниковых геодезических измерений (определений)	0.10	-
2536	1011687.30	4363028.60	Метод спутниковых геодезических измерений (определений)	0.10	-
2537	1011739.89	4363036.75	Метод спутниковых геодезических измерений (определений)	0.10	-

2538	1011798.94	4363032.08	Метод спутниковых геодезических измерений (определений)	0.10	-
2539	1011888.64	4363025.88	Метод спутниковых геодезических измерений (определений)	0.10	-
2540	1011969.26	4363039.36	Метод спутниковых геодезических измерений (определений)	0.10	-
2541	1012026.35	4363036.81	Метод спутниковых геодезических измерений (определений)	0.10	-
2542	1012071.74	4363037.96	Метод спутниковых геодезических измерений (определений)	0.10	-
2543	1012125.74	4363038.34	Метод спутниковых геодезических измерений (определений)	0.10	-
2544	1012183.19	4363034.90	Метод спутниковых геодезических измерений (определений)	0.10	-
2545	1012230.38	4363030.91	Метод спутниковых геодезических измерений (определений)	0.10	-
2546	1012299.27	4363022.93	Метод спутниковых геодезических измерений (определений)	0.10	-
2547	1012346.79	4363015.37	Метод спутниковых геодезических измерений (определений)	0.10	-
2548	1012397.10	4363006.45	Метод спутниковых геодезических измерений (определений)	0.10	-
2549	1012490.40	4362985.48	Метод спутниковых геодезических измерений (определений)	0.10	-
2550	1012544.70	4362977.60	Метод спутниковых геодезических измерений (определений)	0.10	-
2551	1012619.39	4362957.98	Метод спутниковых геодезических измерений (определений)	0.10	-
2552	1012700.98	4362944.73	Метод спутниковых геодезических измерений (определений)	0.10	-
2553	1012752.67	4362935.96	Метод спутниковых геодезических измерений (определений)	0.10	-
2554	1012801.82	4362930.89	Метод спутниковых геодезических измерений (определений)	0.10	-
2555	1012892.57	4362928.59	Метод спутниковых геодезических измерений (определений)	0.10	-

2556	1012942.87	4362935.69	Метод спутниковых геодезических измерений (определений)	0.10	-
2557	1013014.55	4362950.07	Метод спутниковых геодезических измерений (определений)	0.10	-
2558	1013157.78	4362988.10	Метод спутниковых геодезических измерений (определений)	0.10	-
2559	1013213.91	4363000.80	Метод спутниковых геодезических измерений (определений)	0.10	-
2560	1013282.98	4363003.12	Метод спутниковых геодезических измерений (определений)	0.10	-
2561	1013327.40	4363026.66	Метод спутниковых геодезических измерений (определений)	0.10	-
2562	1013379.34	4363044.40	Метод спутниковых геодезических измерений (определений)	0.10	-
2563	1013431.29	4363057.94	Метод спутниковых геодезических измерений (определений)	0.10	-
2564	1013489.44	4363075.78	Метод спутниковых геодезических измерений (определений)	0.10	-
2565	1013565.61	4363095.35	Метод спутниковых геодезических измерений (определений)	0.10	-
2566	1013611.17	4363107.50	Метод спутниковых геодезических измерений (определений)	0.10	-
2567	1013661.39	4363120.64	Метод спутниковых геодезических измерений (определений)	0.10	-
2568	1013706.82	4363131.39	Метод спутниковых геодезических измерений (определений)	0.10	-
2569	1013769.89	4363145.45	Метод спутниковых геодезических измерений (определений)	0.10	-
2570	1013821.82	4363155.40	Метод спутниковых геодезических измерений (определений)	0.10	-
2571	1013888.52	4363167.27	Метод спутниковых геодезических измерений (определений)	0.10	-
2572	1013936.67	4363175.06	Метод спутниковых геодезических измерений (определений)	0.10	-
2573	1014079.97	4363198.62	Метод спутниковых геодезических измерений (определений)	0.10	-

2574	1014156.64	4363213.00	Метод спутниковых геодезических измерений (определений)	0.10	-
2575	1014239.87	4363227.85	Метод спутниковых геодезических измерений (определений)	0.10	-
2576	1014312.49	4363241.36	Метод спутниковых геодезических измерений (определений)	0.10	-
2577	1014387.46	4363234.76	Метод спутниковых геодезических измерений (определений)	0.10	-
2578	1014472.56	4363249.16	Метод спутниковых геодезических измерений (определений)	0.10	-
2579	1014558.66	4363281.60	Метод спутниковых геодезических измерений (определений)	0.10	-
2580	1014653.83	4363297.24	Метод спутниковых геодезических измерений (определений)	0.10	-
2581	1014743.71	4363310.55	Метод спутниковых геодезических измерений (определений)	0.10	-
2582	1014792.73	4363319.48	Метод спутниковых геодезических измерений (определений)	0.10	-
2583	1014837.47	4363326.47	Метод спутниковых геодезических измерений (определений)	0.10	-
2584	1014886.95	4363333.78	Метод спутниковых геодезических измерений (определений)	0.10	-
2585	1014935.80	4363342.51	Метод спутниковых геодезических измерений (определений)	0.10	-
2586	1015033.85	4363357.39	Метод спутниковых геодезических измерений (определений)	0.10	-
2587	1015125.07	4363370.92	Метод спутниковых геодезических измерений (определений)	0.10	-
2588	1015183.42	4363380.02	Метод спутниковых геодезических измерений (определений)	0.10	-
2589	1015245.90	4363376.00	Метод спутниковых геодезических измерений (определений)	0.10	-
2590	1015301.40	4363399.52	Метод спутниковых геодезических измерений (определений)	0.10	-
2591	1015363.74	4363408.63	Метод спутниковых геодезических измерений (определений)	0.10	-

2592	1015416.14	4363415.39	Метод спутниковых геодезических измерений (определений)	0.10	-
2593	1015484.42	4363427.82	Метод спутниковых геодезических измерений (определений)	0.10	-
2594	1015531.18	4363436.42	Метод спутниковых геодезических измерений (определений)	0.10	-
2595	1015610.98	4363449.87	Метод спутниковых геодезических измерений (определений)	0.10	-
2596	1015698.63	4363464.52	Метод спутниковых геодезических измерений (определений)	0.10	-
2597	1015751.89	4363472.99	Метод спутниковых геодезических измерений (определений)	0.10	-
2598	1015813.48	4363481.91	Метод спутниковых геодезических измерений (определений)	0.10	-
2599	1015883.48	4363491.32	Метод спутниковых геодезических измерений (определений)	0.10	-
2600	1015959.56	4363483.68	Метод спутниковых геодезических измерений (определений)	0.10	-
2601	1016074.26	4363450.07	Метод спутниковых геодезических измерений (определений)	0.10	-
2602	1016123.64	4363437.19	Метод спутниковых геодезических измерений (определений)	0.10	-
2603	1016196.20	4363423.44	Метод спутниковых геодезических измерений (определений)	0.10	-
2604	1016274.87	4363422.80	Метод спутниковых геодезических измерений (определений)	0.10	-
2605	1016326.25	4363432.34	Метод спутниковых геодезических измерений (определений)	0.10	-
2606	1016370.62	4363444.86	Метод спутниковых геодезических измерений (определений)	0.10	-
2607	1016462.28	4363479.44	Метод спутниковых геодезических измерений (определений)	0.10	-
2608	1016528.40	4363505.80	Метод спутниковых геодезических измерений (определений)	0.10	-
2609	1016575.49	4363523.77	Метод спутниковых геодезических измерений (определений)	0.10	-

2610	1016624.71	4363542.22	Метод спутниковых геодезических измерений (определений)	0.10	-
2611	1016681.79	4363564.45	Метод спутниковых геодезических измерений (определений)	0.10	-
2612	1016790.57	4363605.06	Метод спутниковых геодезических измерений (определений)	0.10	-
2613	1016848.50	4363624.13	Метод спутниковых геодезических измерений (определений)	0.10	-
2614	1016905.69	4363640.44	Метод спутниковых геодезических измерений (определений)	0.10	-
2615	1016978.53	4363658.09	Метод спутниковых геодезических измерений (определений)	0.10	-
2616	1017066.11	4363679.90	Метод спутниковых геодезических измерений (определений)	0.10	-
2617	1017140.61	4363699.94	Метод спутниковых геодезических измерений (определений)	0.10	-
2618	1017189.68	4363715.30	Метод спутниковых геодезических измерений (определений)	0.10	-
2619	1017253.35	4363736.50	Метод спутниковых геодезических измерений (определений)	0.10	-
2620	1017298.04	4363752.55	Метод спутниковых геодезических измерений (определений)	0.10	-
2621	1017414.33	4363804.33	Метод спутниковых геодезических измерений (определений)	0.10	-
2622	1017460.48	4363827.74	Метод спутниковых геодезических измерений (определений)	0.10	-
2623	1017507.19	4363852.01	Метод спутниковых геодезических измерений (определений)	0.10	-
2624	1017551.15	4363875.57	Метод спутниковых геодезических измерений (определений)	0.10	-
2625	1017616.01	4363914.88	Метод спутниковых геодезических измерений (определений)	0.10	-
2626	1017710.16	4363975.96	Метод спутниковых геодезических измерений (определений)	0.10	-
2627	1017772.06	4364020.86	Метод спутниковых геодезических измерений (определений)	0.10	-

2628	1017817.93	4364057.82	Метод спутниковых геодезических измерений (определений)	0.10	-
2629	1017854.54	4364086.80	Метод спутниковых геодезических измерений (определений)	0.10	-
2630	1017906.75	4364134.29	Метод спутниковых геодезических измерений (определений)	0.10	-
2631	1017966.84	4364189.53	Метод спутниковых геодезических измерений (определений)	0.10	-
2632	1018071.34	4364291.82	Метод спутниковых геодезических измерений (определений)	0.10	-
2633	1018159.28	4364380.95	Метод спутниковых геодезических измерений (определений)	0.10	-
2634	1018231.61	4364454.23	Метод спутниковых геодезических измерений (определений)	0.10	-
2635	1018299.82	4364523.06	Метод спутниковых геодезических измерений (определений)	0.10	-
2636	1018343.41	4364565.10	Метод спутниковых геодезических измерений (определений)	0.10	-
2637	1018394.23	4364613.24	Метод спутниковых геодезических измерений (определений)	0.10	-
2638	1018435.29	4364654.66	Метод спутниковых геодезических измерений (определений)	0.10	-
2639	1018467.68	4364687.31	Метод спутниковых геодезических измерений (определений)	0.10	-
2640	1018519.18	4364741.35	Метод спутниковых геодезических измерений (определений)	0.10	-
2641	1018598.43	4364819.80	Метод спутниковых геодезических измерений (определений)	0.10	-
2642	1018631.72	4364850.99	Метод спутниковых геодезических измерений (определений)	0.10	-
2643	1018665.44	4364885.15	Метод спутниковых геодезических измерений (определений)	0.10	-
2644	1018699.75	4364920.87	Метод спутниковых геодезических измерений (определений)	0.10	-
2645	1018748.07	4364968.81	Метод спутниковых геодезических измерений (определений)	0.10	-

2646	1018828.61	4365048.25	Метод спутниковых геодезических измерений (определений)	0.10	-
2647	1018870.61	4365090.42	Метод спутниковых геодезических измерений (определений)	0.10	-
2648	1018922.21	4365142.00	Метод спутниковых геодезических измерений (определений)	0.10	-
2649	1018959.75	4365180.16	Метод спутниковых геодезических измерений (определений)	0.10	-
2650	1018996.95	4365215.76	Метод спутниковых геодезических измерений (определений)	0.10	-
2651	1019033.70	4365251.10	Метод спутниковых геодезических измерений (определений)	0.10	-
2652	1019067.32	4365286.76	Метод спутниковых геодезических измерений (определений)	0.10	-
2653	1019105.78	4365324.85	Метод спутниковых геодезических измерений (определений)	0.10	-
2654	1019169.95	4365389.13	Метод спутниковых геодезических измерений (определений)	0.10	-
2655	1019227.13	4365447.50	Метод спутниковых геодезических измерений (определений)	0.10	-
2656	1019279.99	4365500.97	Метод спутниковых геодезических измерений (определений)	0.10	-
2657	1019314.60	4365533.18	Метод спутниковых геодезических измерений (определений)	0.10	-
2658	1019357.43	4365576.76	Метод спутниковых геодезических измерений (определений)	0.10	-
2659	1019430.45	4365649.34	Метод спутниковых геодезических измерений (определений)	0.10	-
2660	1019466.07	4365686.07	Метод спутниковых геодезических измерений (определений)	0.10	-
2661	1019499.79	4365720.04	Метод спутниковых геодезических измерений (определений)	0.10	-
2662	1019571.34	4365793.15	Метод спутниковых геодезических измерений (определений)	0.10	-
2663	1019630.57	4365853.16	Метод спутниковых геодезических измерений (определений)	0.10	-

2664	1019669.54	4365892.05	Метод спутниковых геодезических измерений (определений)	0.10	-
2665	1019732.44	4365958.48	Метод спутниковых геодезических измерений (определений)	0.10	-
2666	1019819.12	4366046.39	Метод спутниковых геодезических измерений (определений)	0.10	-
2667	1019855.18	4366082.95	Метод спутниковых геодезических измерений (определений)	0.10	-
2668	1019926.60	4366156.03	Метод спутниковых геодезических измерений (определений)	0.10	-
2669	1019978.53	4366209.28	Метод спутниковых геодезических измерений (определений)	0.10	-
2670	1020013.45	4366244.98	Метод спутниковых геодезических измерений (определений)	0.10	-
2671	1020046.35	4366278.02	Метод спутниковых геодезических измерений (определений)	0.10	-
2672	1020084.34	4366316.67	Метод спутниковых геодезических измерений (определений)	0.10	-
2673	1020130.53	4366362.42	Метод спутниковых геодезических измерений (определений)	0.10	-
2674	1020163.15	4366395.32	Метод спутниковых геодезических измерений (определений)	0.10	-
2675	1020196.21	4366430.95	Метод спутниковых геодезических измерений (определений)	0.10	-
2676	1020235.79	4366469.90	Метод спутниковых геодезических измерений (определений)	0.10	-
2677	1020300.98	4366536.56	Метод спутниковых геодезических измерений (определений)	0.10	-
2678	1020354.32	4366592.40	Метод спутниковых геодезических измерений (определений)	0.10	-
2679	1020401.18	4366640.37	Метод спутниковых геодезических измерений (определений)	0.10	-
2680	1020435.84	4366677.35	Метод спутниковых геодезических измерений (определений)	0.10	-
2681	1020519.06	4366771.69	Метод спутниковых геодезических измерений (определений)	0.10	-

2682	1020580.32	4366841.31	Метод спутниковых геодезических измерений (определений)	0.10	-
2683	1020609.63	4366878.38	Метод спутниковых геодезических измерений (определений)	0.10	-
2684	1020670.75	4366950.03	Метод спутниковых геодезических измерений (определений)	0.10	-
2685	1020714.57	4367001.38	Метод спутниковых геодезических измерений (определений)	0.10	-
2686	1020760.56	4367055.53	Метод спутниковых геодезических измерений (определений)	0.10	-
2687	1020798.40	4367097.85	Метод спутниковых геодезических измерений (определений)	0.10	-
2688	1020865.18	4367174.47	Метод спутниковых геодезических измерений (определений)	0.10	-
2689	1020928.71	4367251.05	Метод спутниковых геодезических измерений (определений)	0.10	-
2690	1020984.42	4367319.44	Метод спутниковых геодезических измерений (определений)	0.10	-
2691	1021017.62	4367358.84	Метод спутниковых геодезических измерений (определений)	0.10	-
2692	1021056.81	4367406.08	Метод спутниковых геодезических измерений (определений)	0.10	-
2693	1021087.41	4367440.67	Метод спутниковых геодезических измерений (определений)	0.10	-
2694	1021121.96	4367482.82	Метод спутниковых геодезических измерений (определений)	0.10	-
2695	1021152.84	4367518.89	Метод спутниковых геодезических измерений (определений)	0.10	-
2696	1021186.68	4367557.04	Метод спутниковых геодезических измерений (определений)	0.10	-
2697	1021276.19	4367652.38	Метод спутниковых геодезических измерений (определений)	0.10	-
2698	1021327.12	4367699.31	Метод спутниковых геодезических измерений (определений)	0.10	-
2699	1021371.91	4367738.21	Метод спутниковых геодезических измерений (определений)	0.10	-

2700	1021416.27	4367776.82	Метод спутниковых геодезических измерений (определений)	0.10	-
2701	1021486.36	4367835.37	Метод спутниковых геодезических измерений (определений)	0.10	-
2702	1021557.54	4367896.20	Метод спутниковых геодезических измерений (определений)	0.10	-
2703	1021622.04	4367952.99	Метод спутниковых геодезических измерений (определений)	0.10	-
2704	1021740.21	4368051.13	Метод спутниковых геодезических измерений (определений)	0.10	-
2705	1021799.17	4368099.01	Метод спутниковых геодезических измерений (определений)	0.10	-
2706	1021863.80	4368154.96	Метод спутниковых геодезических измерений (определений)	0.10	-
2707	1021907.40	4368193.36	Метод спутниковых геодезических измерений (определений)	0.10	-
2708	1021954.13	4368231.71	Метод спутниковых геодезических измерений (определений)	0.10	-
2709	1022010.42	4368277.58	Метод спутниковых геодезических измерений (определений)	0.10	-
2710	1022058.00	4368317.97	Метод спутниковых геодезических измерений (определений)	0.10	-
2711	1022095.99	4368350.35	Метод спутниковых геодезических измерений (определений)	0.10	-
2712	1022228.40	4368463.14	Метод спутниковых геодезических измерений (определений)	0.10	-
2713	1022283.22	4368509.91	Метод спутниковых геодезических измерений (определений)	0.10	-
2714	1022336.73	4368554.46	Метод спутниковых геодезических измерений (определений)	0.10	-
2715	1022398.11	4368607.57	Метод спутниковых геодезических измерений (определений)	0.10	-
2716	1022434.23	4368635.94	Метод спутниковых геодезических измерений (определений)	0.10	-
2717	1022549.63	4368731.24	Метод спутниковых геодезических измерений (определений)	0.10	-

2718	1022594.94	4368772.47	Метод спутниковых геодезических измерений (определений)	0.10	-
2719	1022676.14	4368838.60	Метод спутниковых геодезических измерений (определений)	0.10	-
2720	1022726.93	4368880.21	Метод спутниковых геодезических измерений (определений)	0.10	-
2721	1022775.47	4368921.12	Метод спутниковых геодезических измерений (определений)	0.10	-
2722	1022826.39	4368965.12	Метод спутниковых геодезических измерений (определений)	0.10	-
2723	1022878.52	4369008.17	Метод спутниковых геодезических измерений (определений)	0.10	-
2724	1022939.89	4369063.81	Метод спутниковых геодезических измерений (определений)	0.10	-
2725	1022989.89	4369106.52	Метод спутниковых геодезических измерений (определений)	0.10	-
2726	1023046.80	4369153.97	Метод спутниковых геодезических измерений (определений)	0.10	-
2727	1023099.43	4369196.56	Метод спутниковых геодезических измерений (определений)	0.10	-
2728	1023156.80	4369247.78	Метод спутниковых геодезических измерений (определений)	0.10	-
2729	1023257.16	4369331.80	Метод спутниковых геодезических измерений (определений)	0.10	-
2730	1023305.00	4369372.03	Метод спутниковых геодезических измерений (определений)	0.10	-
2731	1023389.79	4369446.28	Метод спутниковых геодезических измерений (определений)	0.10	-
2732	1023447.32	4369494.62	Метод спутниковых геодезических измерений (определений)	0.10	-
2733	1023517.34	4369554.00	Метод спутниковых геодезических измерений (определений)	0.10	-
2734	1023560.26	4369588.56	Метод спутниковых геодезических измерений (определений)	0.10	-
2735	1023619.11	4369636.72	Метод спутниковых геодезических измерений (определений)	0.10	-

2736	1023667.23	4369677.03	Метод спутниковых геодезических измерений (определений)	0.10	-
2737	1023714.17	4369717.00	Метод спутниковых геодезических измерений (определений)	0.10	-
2738	1023762.86	4369758.22	Метод спутниковых геодезических измерений (определений)	0.10	-
2739	1023812.53	4369798.83	Метод спутниковых геодезических измерений (определений)	0.10	-
2740	1023869.27	4369847.73	Метод спутниковых геодезических измерений (определений)	0.10	-
2741	1023936.39	4369906.29	Метод спутниковых геодезических измерений (определений)	0.10	-
2742	1024019.36	4369972.22	Метод спутниковых геодезических измерений (определений)	0.10	-
2743	1024053.86	4370002.62	Метод спутниковых геодезических измерений (определений)	0.10	-
2744	1024095.55	4370036.01	Метод спутниковых геодезических измерений (определений)	0.10	-
2745	1024139.99	4370075.78	Метод спутниковых геодезических измерений (определений)	0.10	-
2746	1024180.23	4370111.10	Метод спутниковых геодезических измерений (определений)	0.10	-
2747	1024225.56	4370145.92	Метод спутниковых геодезических измерений (определений)	0.10	-
2748	1024260.41	4370178.19	Метод спутниковых геодезических измерений (определений)	0.10	-
2749	1024303.86	4370213.00	Метод спутниковых геодезических измерений (определений)	0.10	-
2750	1024344.02	4370246.35	Метод спутниковых геодезических измерений (определений)	0.10	-
2751	1024386.96	4370281.60	Метод спутниковых геодезических измерений (определений)	0.10	-
2752	1024455.66	4370340.96	Метод спутниковых геодезических измерений (определений)	0.10	-
2753	1024545.65	4370416.58	Метод спутниковых геодезических измерений (определений)	0.10	-

2754	1024629.14	4370486.74	Метод спутниковых геодезических измерений (определений)	0.10	-
2755	1024669.44	4370522.65	Метод спутниковых геодезических измерений (определений)	0.10	-
2756	1024733.74	4370579.10	Метод спутниковых геодезических измерений (определений)	0.10	-
2757	1024804.22	4370635.19	Метод спутниковых геодезических измерений (определений)	0.10	-
2758	1024866.85	4370689.59	Метод спутниковых геодезических измерений (определений)	0.10	-
2759	1024905.37	4370722.45	Метод спутниковых геодезических измерений (определений)	0.10	-
2760	1024945.94	4370751.84	Метод спутниковых геодезических измерений (определений)	0.10	-
2761	1024989.54	4370791.56	Метод спутниковых геодезических измерений (определений)	0.10	-
2762	1025065.69	4370854.55	Метод спутниковых геодезических измерений (определений)	0.10	-
2763	1025112.76	4370893.69	Метод спутниковых геодезических измерений (определений)	0.10	-
2764	1025176.10	4370949.06	Метод спутниковых геодезических измерений (определений)	0.10	-
2765	1025224.16	4370989.59	Метод спутниковых геодезических измерений (определений)	0.10	-
2766	1025293.78	4371048.09	Метод спутниковых геодезических измерений (определений)	0.10	-
2767	1025360.29	4371105.63	Метод спутниковых геодезических измерений (определений)	0.10	-
2768	1025427.13	4371162.44	Метод спутниковых геодезических измерений (определений)	0.10	-
2769	1025480.66	4371206.79	Метод спутниковых геодезических измерений (определений)	0.10	-
2770	1025556.00	4371274.46	Метод спутниковых геодезических измерений (определений)	0.10	-
2771	1025644.10	4371350.44	Метод спутниковых геодезических измерений (определений)	0.10	-

2772	1025696.74	4371395.49	Метод спутниковых геодезических измерений (определений)	0.10	-
2773	1025732.86	4371423.18	Метод спутниковых геодезических измерений (определений)	0.10	-
2774	1025782.15	4371462.24	Метод спутниковых геодезических измерений (определений)	0.10	-
2775	1025900.98	4371566.74	Метод спутниковых геодезических измерений (определений)	0.10	-
2776	1025952.30	4371613.35	Метод спутниковых геодезических измерений (определений)	0.10	-
2777	1026009.71	4371659.85	Метод спутниковых геодезических измерений (определений)	0.10	-
2778	1026032.13	4371583.86	Метод спутниковых геодезических измерений (определений)	0.10	-
2779	1026066.18	4371503.02	Метод спутниковых геодезических измерений (определений)	0.10	-
2780	1026094.07	4371445.41	Метод спутниковых геодезических измерений (определений)	0.10	-
2781	1026129.42	4371366.75	Метод спутниковых геодезических измерений (определений)	0.10	-
2782	1026171.01	4371275.19	Метод спутниковых геодезических измерений (определений)	0.10	-
2783	1026192.62	4371227.57	Метод спутниковых геодезических измерений (определений)	0.10	-
2784	1026224.58	4371164.98	Метод спутниковых геодезических измерений (определений)	0.10	-
2785	1026244.49	4371123.94	Метод спутниковых геодезических измерений (определений)	0.10	-
2786	1026267.46	4371082.10	Метод спутниковых геодезических измерений (определений)	0.10	-
2787	1026300.36	4371026.69	Метод спутниковых геодезических измерений (определений)	0.10	-
2788	1026343.58	4370959.43	Метод спутниковых геодезических измерений (определений)	0.10	-
2789	1026375.31	4370911.99	Метод спутниковых геодезических измерений (определений)	0.10	-

2790	1026402.65	4370875.00	Метод спутниковых геодезических измерений (определений)	0.10	-
2791	1026451.23	4370812.12	Метод спутниковых геодезических измерений (определений)	0.10	-
2792	1026482.77	4370769.50	Метод спутниковых геодезических измерений (определений)	0.10	-
2793	1026576.22	4370667.07	Метод спутниковых геодезических измерений (определений)	0.10	-
2794	1026658.55	4370583.78	Метод спутниковых геодезических измерений (определений)	0.10	-
2795	1026726.17	4370525.06	Метод спутниковых геодезических измерений (определений)	0.10	-
2796	1026802.63	4370463.54	Метод спутниковых геодезических измерений (определений)	0.10	-
2797	1026876.57	4370408.56	Метод спутниковых геодезических измерений (определений)	0.10	-
2798	1026962.61	4370348.91	Метод спутниковых геодезических измерений (определений)	0.10	-
2799	1027021.66	4370312.87	Метод спутниковых геодезических измерений (определений)	0.10	-
2800	1027102.13	4370267.26	Метод спутниковых геодезических измерений (определений)	0.10	-
2801	1027202.74	4370217.61	Метод спутниковых геодезических измерений (определений)	0.10	-
2802	1027269.52	4370187.05	Метод спутниковых геодезических измерений (определений)	0.10	-
2803	1027340.92	4370157.09	Метод спутниковых геодезических измерений (определений)	0.10	-
2804	1027393.08	4370136.80	Метод спутниковых геодезических измерений (определений)	0.10	-
2805	1027477.00	4370109.07	Метод спутниковых геодезических измерений (определений)	0.10	-
2806	1027530.60	4370093.70	Метод спутниковых геодезических измерений (определений)	0.10	-
2807	1027638.62	4370068.13	Метод спутниковых геодезических измерений (определений)	0.10	-

2808	1027724.06	4370052.20	Метод спутниковых геодезических измерений (определений)	0.10	-
2809	1027863.03	4370028.31	Метод спутниковых геодезических измерений (определений)	0.10	-
2810	1027934.27	4370016.85	Метод спутниковых геодезических измерений (определений)	0.10	-
2811	1028035.11	4369999.51	Метод спутниковых геодезических измерений (определений)	0.10	-
2812	1028130.71	4369984.58	Метод спутниковых геодезических измерений (определений)	0.10	-
2813	1028392.05	4369941.77	Метод спутниковых геодезических измерений (определений)	0.10	-
2814	1028849.74	4369866.76	Метод спутниковых геодезических измерений (определений)	0.10	-
2815	1028933.53	4369853.75	Метод спутниковых геодезических измерений (определений)	0.10	-
2816	1029104.89	4369825.35	Метод спутниковых геодезических измерений (определений)	0.10	-
2817	1029354.71	4369785.07	Метод спутниковых геодезических измерений (определений)	0.10	-
2818	1029531.26	4369753.47	Метод спутниковых геодезических измерений (определений)	0.10	-
2819	1029741.47	4369721.83	Метод спутниковых геодезических измерений (определений)	0.10	-
2820	1029848.08	4369705.57	Метод спутниковых геодезических измерений (определений)	0.10	-
2821	1029906.78	4369695.18	Метод спутниковых геодезических измерений (определений)	0.10	-
2822	1029973.26	4369685.91	Метод спутниковых геодезических измерений (определений)	0.10	-
2823	1030100.92	4369662.48	Метод спутниковых геодезических измерений (определений)	0.10	-
2824	1030189.85	4369646.79	Метод спутниковых геодезических измерений (определений)	0.10	-
2825	1030428.04	4369608.29	Метод спутниковых геодезических измерений (определений)	0.10	-

2826	1030627.39	4369576.47	Метод спутниковых геодезических измерений (определений)	0.10	-
2827	1030681.44	4369562.83	Метод спутниковых геодезических измерений (определений)	0.10	-
2828	1030762.62	4369534.11	Метод спутниковых геодезических измерений (определений)	0.10	-
2829	1030804.06	4369514.30	Метод спутниковых геодезических измерений (определений)	0.10	-
2830	1031085.67	4369378.83	Метод спутниковых геодезических измерений (определений)	0.10	-
2831	1031137.55	4369352.61	Метод спутниковых геодезических измерений (определений)	0.10	-
2832	1031231.62	4369306.43	Метод спутниковых геодезических измерений (определений)	0.10	-
2833	1031298.65	4369275.03	Метод спутниковых геодезических измерений (определений)	0.10	-
2834	1031358.85	4369254.11	Метод спутниковых геодезических измерений (определений)	0.10	-
2835	1031406.81	4369244.32	Метод спутниковых геодезических измерений (определений)	0.10	-
2836	1031475.99	4369237.30	Метод спутниковых геодезических измерений (определений)	0.10	-
341	1031540.59	4369235.91	Метод спутниковых геодезических измерений (определений)	0.10	-
2837	1017549.86	4363955.76	Метод спутниковых геодезических измерений (определений)	0.10	-
2838	1017579.66	4363975.26	Метод спутниковых геодезических измерений (определений)	0.10	-
2839	1017633.04	4364010.62	Метод спутниковых геодезических измерений (определений)	0.10	-
2840	1017677.58	4364041.06	Метод спутниковых геодезических измерений (определений)	0.10	-
2841	1017701.38	4364059.62	Метод спутниковых геодезических измерений (определений)	0.10	-
2842	1017729.58	4364080.16	Метод спутниковых геодезических измерений (определений)	0.10	-

2843	1017783.38	4364119.26	Метод спутниковых геодезических измерений (определений)	0.10	-
2844	1017808.80	4364142.58	Метод спутниковых геодезических измерений (определений)	0.10	-
2845	1017866.60	4364192.96	Метод спутниковых геодезических измерений (определений)	0.10	-
2846	1017951.44	4364274.00	Метод спутниковых геодезических измерений (определений)	0.10	-
2847	1018019.84	4364342.00	Метод спутниковых геодезических измерений (определений)	0.10	-
2848	1018069.34	4364391.10	Метод спутниковых геодезических измерений (определений)	0.10	-
2849	1018129.66	4364451.58	Метод спутниковых геодезических измерений (определений)	0.10	-
2850	1018156.76	4364477.62	Метод спутниковых геодезических измерений (определений)	0.10	-
2851	1018215.62	4364538.04	Метод спутниковых геодезических измерений (определений)	0.10	-
2852	1018246.76	4364566.20	Метод спутниковых геодезических измерений (определений)	0.10	-
2853	1018274.76	4364594.76	Метод спутниковых геодезических измерений (определений)	0.10	-
2854	1018294.44	4364613.68	Метод спутниковых геодезических измерений (определений)	0.10	-
2855	1018331.42	4364651.94	Метод спутниковых геодезических измерений (определений)	0.10	-
2856	1018369.20	4364690.20	Метод спутниковых геодезических измерений (определений)	0.10	-
2857	1018403.44	4364724.54	Метод спутниковых геодезических измерений (определений)	0.10	-
2858	1018440.02	4364761.68	Метод спутниковых геодезических измерений (определений)	0.10	-
2859	1018470.60	4364790.24	Метод спутниковых геодезических измерений (определений)	0.10	-
2860	1018497.48	4364818.70	Метод спутниковых геодезических измерений (определений)	0.10	-

2861	1018530.72	4364853.10	Метод спутниковых геодезических измерений (определений)	0.10	-
2862	1018565.66	4364886.72	Метод спутниковых геодезических измерений (определений)	0.10	-
2863	1018608.18	4364928.98	Метод спутниковых геодезических измерений (определений)	0.10	-
2864	1018682.76	4365004.64	Метод спутниковых геодезических измерений (определений)	0.10	-
2865	1018736.70	4365057.52	Метод спутниковых геодезических измерений (определений)	0.10	-
2866	1018801.66	4365122.52	Метод спутниковых геодезических измерений (определений)	0.10	-
2867	1018866.50	4365187.16	Метод спутниковых геодезических измерений (определений)	0.10	-
2868	1018911.30	4365231.30	Метод спутниковых геодезических измерений (определений)	0.10	-
2869	1018911.46	4365232.96	Метод спутниковых геодезических измерений (определений)	0.10	-
2870	1018912.72	4365234.88	Метод спутниковых геодезических измерений (определений)	0.10	-
2871	1018914.38	4365235.48	Метод спутниковых геодезических измерений (определений)	0.10	-
2872	1018915.28	4365235.24	Метод спутниковых геодезических измерений (определений)	0.10	-
2873	1018948.36	4365267.88	Метод спутниковых геодезических измерений (определений)	0.10	-
2874	1019005.62	4365327.00	Метод спутниковых геодезических измерений (определений)	0.10	-
2875	1019044.32	4365364.84	Метод спутниковых геодезических измерений (определений)	0.10	-
2876	1019081.66	4365402.84	Метод спутниковых геодезических измерений (определений)	0.10	-
2877	1019114.64	4365435.26	Метод спутниковых геодезических измерений (определений)	0.10	-
2878	1019181.24	4365501.12	Метод спутниковых геодезических измерений (определений)	0.10	-

2879	1019212.60	4365532.24	Метод спутниковых геодезических измерений (определений)	0.10	-
2880	1019233.54	4365553.22	Метод спутниковых геодезических измерений (определений)	0.10	-
2881	1019234.70	4365554.98	Метод спутниковых геодезических измерений (определений)	0.10	-
2882	1019236.20	4365556.62	Метод спутниковых геодезических измерений (определений)	0.10	-
2883	1019237.82	4365558.14	Метод спутниковых геодезических измерений (определений)	0.10	-
2884	1019239.88	4365559.60	Метод спутниковых геодезических измерений (определений)	0.10	-
2885	1019273.90	4365593.84	Метод спутниковых геодезических измерений (определений)	0.10	-
2886	1019303.84	4365624.64	Метод спутниковых геодезических измерений (определений)	0.10	-
2887	1019342.34	4365664.24	Метод спутниковых геодезических измерений (определений)	0.10	-
2888	1019376.80	4365699.00	Метод спутниковых геодезических измерений (определений)	0.10	-
2889	1019412.10	4365735.06	Метод спутниковых геодезических измерений (определений)	0.10	-
2890	1019443.40	4365765.06	Метод спутниковых геодезических измерений (определений)	0.10	-
2891	1019476.78	4365798.84	Метод спутниковых геодезических измерений (определений)	0.10	-
2892	1019494.68	4365815.08	Метод спутниковых геодезических измерений (определений)	0.10	-
2893	1019521.24	4365843.20	Метод спутниковых геодезических измерений (определений)	0.10	-
2894	1019577.76	4365901.52	Метод спутниковых геодезических измерений (определений)	0.10	-
2895	1019618.24	4365942.26	Метод спутниковых геодезических измерений (определений)	0.10	-
2896	1019657.50	4365982.92	Метод спутниковых геодезических измерений (определений)	0.10	-

2897	1019702.26	4366028.02	Метод спутниковых геодезических измерений (определений)	0.10	-
2898	1019738.14	4366063.82	Метод спутниковых геодезических измерений (определений)	0.10	-
2899	1019753.06	4366078.72	Метод спутниковых геодезических измерений (определений)	0.10	-
2900	1019786.98	4366113.38	Метод спутниковых геодезических измерений (определений)	0.10	-
2901	1019827.84	4366155.76	Метод спутниковых геодезических измерений (определений)	0.10	-
2902	1019867.46	4366195.24	Метод спутниковых геодезических измерений (определений)	0.10	-
2903	1019926.04	4366255.32	Метод спутниковых геодезических измерений (определений)	0.10	-
2904	1019956.20	4366286.18	Метод спутниковых геодезических измерений (определений)	0.10	-
2905	1019957.14	4366288.14	Метод спутниковых геодезических измерений (определений)	0.10	-
2906	1019958.52	4366289.88	Метод спутниковых геодезических измерений (определений)	0.10	-
2907	1019960.02	4366291.22	Метод спутниковых геодезических измерений (определений)	0.10	-
2908	1019961.88	4366292.04	Метод спутниковых геодезических измерений (определений)	0.10	-
2909	1020019.20	4366350.54	Метод спутниковых геодезических измерений (определений)	0.10	-
2910	1020026.26	4366357.94	Метод спутниковых геодезических измерений (определений)	0.10	-
2911	1020035.12	4366368.18	Метод спутниковых геодезических измерений (определений)	0.10	-
2912	1020064.74	4366398.58	Метод спутниковых геодезических измерений (определений)	0.10	-
2913	1020105.62	4366440.68	Метод спутниковых геодезических измерений (определений)	0.10	-
2914	1020131.22	4366465.18	Метод спутниковых геодезических измерений (определений)	0.10	-

2915	1020164.62	4366498.92	Метод спутниковых геодезических измерений (определений)	0.10	-
2916	1020194.70	4366528.80	Метод спутниковых геодезических измерений (определений)	0.10	-
2917	1020245.42	4366581.62	Метод спутниковых геодезических измерений (определений)	0.10	-
2918	1020310.72	4366650.00	Метод спутниковых геодезических измерений (определений)	0.10	-
2919	1020362.62	4366703.96	Метод спутниковых геодезических измерений (определений)	0.10	-
2920	1020393.96	4366735.86	Метод спутниковых геодезических измерений (определений)	0.10	-
2921	1020415.96	4366761.34	Метод спутниковых геодезических измерений (определений)	0.10	-
2922	1020466.64	4366818.38	Метод спутниковых геодезических измерений (определений)	0.10	-
2923	1020488.94	4366844.88	Метод спутниковых геодезических измерений (определений)	0.10	-
2924	1020512.66	4366874.68	Метод спутниковых геодезических измерений (определений)	0.10	-
2925	1020587.22	4366960.52	Метод спутниковых геодезических измерений (определений)	0.10	-
2926	1020614.42	4366992.88	Метод спутниковых геодезических измерений (определений)	0.10	-
2927	1020614.80	4366994.72	Метод спутниковых геодезических измерений (определений)	0.10	-
2928	1020616.16	4366997.12	Метод спутниковых геодезических измерений (определений)	0.10	-
2929	1020618.00	4366998.62	Метод спутниковых геодезических измерений (определений)	0.10	-
2930	1020619.86	4366999.28	Метод спутниковых геодезических измерений (определений)	0.10	-
2931	1020646.20	4367030.72	Метод спутниковых геодезических измерений (определений)	0.10	-
2932	1020681.32	4367071.68	Метод спутниковых геодезических измерений (определений)	0.10	-

2933	1020710.90	4367106.26	Метод спутниковых геодезических измерений (определений)	0.10	-
2934	1020745.46	4367147.12	Метод спутниковых геодезических измерений (определений)	0.10	-
2935	1020781.94	4367190.96	Метод спутниковых геодезических измерений (определений)	0.10	-
2936	1020797.98	4367208.76	Метод спутниковых геодезических измерений (определений)	0.10	-
2937	1020849.04	4367270.76	Метод спутниковых геодезических измерений (определений)	0.10	-
2938	1020886.70	4367315.18	Метод спутниковых геодезических измерений (определений)	0.10	-
2939	1020924.84	4367362.22	Метод спутниковых геодезических измерений (определений)	0.10	-
2940	1020927.50	4367365.14	Метод спутниковых геодезических измерений (определений)	0.10	-
2941	1020936.48	4367375.54	Метод спутниковых геодезических измерений (определений)	0.10	-
2942	1020943.56	4367383.10	Метод спутниковых геодезических измерений (определений)	0.10	-
2943	1020967.98	4367412.10	Метод спутниковых геодезических измерений (определений)	0.10	-
2944	1020993.46	4367443.14	Метод спутниковых геодезических измерений (определений)	0.10	-
2945	1021003.66	4367453.52	Метод спутниковых геодезических измерений (определений)	0.10	-
2946	1021040.22	4367498.10	Метод спутниковых геодезических измерений (определений)	0.10	-
2947	1021071.44	4367535.78	Метод спутниковых геодезических измерений (определений)	0.10	-
2948	1021087.50	4367553.58	Метод спутниковых геодезических измерений (определений)	0.10	-
2949	1021121.44	4367590.72	Метод спутниковых геодезических измерений (определений)	0.10	-
2950	1021135.88	4367606.64	Метод спутниковых геодезических измерений (определений)	0.10	-

2951	1021172.92	4367647.76	Метод спутниковых геодезических измерений (определений)	0.10	-
2952	1021208.24	4367683.60	Метод спутниковых геодезических измерений (определений)	0.10	-
2953	1021227.22	4367703.30	Метод спутниковых геодезических измерений (определений)	0.10	-
2954	1021281.88	4367755.80	Метод спутниковых геодезических измерений (определений)	0.10	-
2955	1021324.36	4367791.40	Метод спутниковых геодезических измерений (определений)	0.10	-
2956	1021367.60	4367833.30	Метод спутниковых геодезических измерений (определений)	0.10	-
2957	1021402.46	4367860.86	Метод спутниковых геодезических измерений (определений)	0.10	-
2958	1021431.98	4367885.12	Метод спутниковых геодезических измерений (определений)	0.10	-
2959	1021478.50	4367923.26	Метод спутниковых геодезических измерений (определений)	0.10	-
2960	1021498.32	4367941.62	Метод спутниковых геодезических измерений (определений)	0.10	-
2961	1021499.26	4367943.20	Метод спутниковых геодезических измерений (определений)	0.10	-
2962	1021499.50	4367945.86	Метод спутниковых геодезических измерений (определений)	0.10	-
2963	1021498.00	4367952.98	Метод спутниковых геодезических измерений (определений)	0.10	-
2964	1021494.78	4367961.22	Метод спутниковых геодезических измерений (определений)	0.10	-
2965	1021495.64	4367961.98	Метод спутниковых геодезических измерений (определений)	0.10	-
2966	1021506.14	4367970.80	Метод спутниковых геодезических измерений (определений)	0.10	-
2967	1021510.88	4367974.80	Метод спутниковых геодезических измерений (определений)	0.10	-
2968	1021514.72	4367970.74	Метод спутниковых геодезических измерений (определений)	0.10	-

2969	1021519.74	4367964.98	Метод спутниковых геодезических измерений (определений)	0.10	-
2970	1021522.28	4367962.42	Метод спутниковых геодезических измерений (определений)	0.10	-
2971	1021537.64	4367972.36	Метод спутниковых геодезических измерений (определений)	0.10	-
2972	1021564.90	4367994.52	Метод спутниковых геодезических измерений (определений)	0.10	-
2973	1021601.72	4368026.66	Метод спутниковых геодезических измерений (определений)	0.10	-
2974	1021615.12	4368037.54	Метод спутниковых геодезических измерений (определений)	0.10	-
2975	1021641.36	4368060.38	Метод спутниковых геодезических измерений (определений)	0.10	-
2976	1021668.30	4368084.92	Метод спутниковых геодезических измерений (определений)	0.10	-
2977	1021688.98	4368104.46	Метод спутниковых геодезических измерений (определений)	0.10	-
2978	1021708.32	4368117.92	Метод спутниковых геодезических измерений (определений)	0.10	-
2979	1021729.24	4368136.84	Метод спутниковых геодезических измерений (определений)	0.10	-
2980	1021770.98	4368174.26	Метод спутниковых геодезических измерений (определений)	0.10	-
2981	1021862.98	4368248.02	Метод спутниковых геодезических измерений (определений)	0.10	-
2982	1021954.80	4368326.74	Метод спутниковых геодезических измерений (определений)	0.10	-
2983	1022017.70	4368379.90	Метод спутниковых геодезических измерений (определений)	0.10	-
2984	1022062.31	4368417.95	Метод спутниковых геодезических измерений (определений)	0.10	-
2985	1022062.31	4368417.96	Метод спутниковых геодезических измерений (определений)	0.10	-
2986	1022080.36	4368433.22	Метод спутниковых геодезических измерений (определений)	0.10	-

2987	1022148.60	4368489.51	Метод спутниковых геодезических измерений (определений)	0.10	-
2988	1022202.91	4368534.00	Метод спутниковых геодезических измерений (определений)	0.10	-
2989	1022256.56	4368580.96	Метод спутниковых геодезических измерений (определений)	0.10	-
2990	1022316.65	4368628.75	Метод спутниковых геодезических измерений (определений)	0.10	-
2991	1022380.14	4368683.89	Метод спутниковых геодезических измерений (определений)	0.10	-
2992	1022417.98	4368715.46	Метод спутниковых геодезических измерений (определений)	0.10	-
2993	1022476.14	4368764.09	Метод спутниковых геодезических измерений (определений)	0.10	-
2994	1022520.52	4368802.82	Метод спутниковых геодезических измерений (определений)	0.10	-
2995	1022551.00	4368825.45	Метод спутниковых геодезических измерений (определений)	0.10	-
2996	1022638.86	4368900.12	Метод спутниковых геодезических измерений (определений)	0.10	-
2997	1022649.80	4368908.71	Метод спутниковых геодезических измерений (определений)	0.10	-
2998	1022690.99	4368946.16	Метод спутниковых геодезических измерений (определений)	0.10	-
2999	1022725.37	4368974.83	Метод спутниковых геодезических измерений (определений)	0.10	-
3000	1022763.05	4369005.01	Метод спутниковых геодезических измерений (определений)	0.10	-
3001	1022837.17	4369071.07	Метод спутниковых геодезических измерений (определений)	0.10	-
3002	1022870.98	4369097.44	Метод спутниковых геодезических измерений (определений)	0.10	-
3003	1022929.81	4369149.20	Метод спутниковых геодезических измерений (определений)	0.10	-
3004	1022975.62	4369188.20	Метод спутниковых геодезических измерений (определений)	0.10	-

3005	1023008.93	4369218.84	Метод спутниковых геодезических измерений (определений)	0.10	-
3006	1023086.13	4369283.36	Метод спутниковых геодезических измерений (определений)	0.10	-
3007	1023115.80	4369304.04	Метод спутниковых геодезических измерений (определений)	0.10	-
3008	1023167.48	4369350.32	Метод спутниковых геодезических измерений (определений)	0.10	-
3009	1023219.52	4369396.02	Метод спутниковых геодезических измерений (определений)	0.10	-
3010	1023278.59	4369444.54	Метод спутниковых геодезических измерений (определений)	0.10	-
3011	1023307.33	4369469.18	Метод спутниковых геодезических измерений (определений)	0.10	-
3012	1023341.62	4369497.62	Метод спутниковых геодезических измерений (определений)	0.10	-
3013	1023373.61	4369524.82	Метод спутниковых геодезических измерений (определений)	0.10	-
3014	1023423.85	4369567.85	Метод спутниковых геодезических измерений (определений)	0.10	-
3015	1023472.01	4369610.00	Метод спутниковых геодезических измерений (определений)	0.10	-
3016	1023520.13	4369647.31	Метод спутниковых геодезических измерений (определений)	0.10	-
3017	1023570.37	4369690.22	Метод спутниковых геодезических измерений (определений)	0.10	-
3018	1023629.18	4369739.84	Метод спутниковых геодезических измерений (определений)	0.10	-
3019	1023673.56	4369775.69	Метод спутниковых геодезических измерений (определений)	0.10	-
3020	1023719.90	4369812.98	Метод спутниковых геодезических измерений (определений)	0.10	-
3021	1023795.55	4369877.57	Метод спутниковых геодезических измерений (определений)	0.10	-
3022	1023850.25	4369923.73	Метод спутниковых геодезических измерений (определений)	0.10	-

3023	1023889.90	4369957.91	Метод спутниковых геодезических измерений (определений)	0.10	-
3024	1023920.57	4369981.58	Метод спутниковых геодезических измерений (определений)	0.10	-
3025	1023970.58	4370027.99	Метод спутниковых геодезических измерений (определений)	0.10	-
3026	1024018.60	4370065.02	Метод спутниковых геодезических измерений (определений)	0.10	-
3027	1024075.44	4370113.81	Метод спутниковых геодезических измерений (определений)	0.10	-
3028	1024127.42	4370158.37	Метод спутниковых геодезических измерений (определений)	0.10	-
3029	1024170.03	4370196.90	Метод спутниковых геодезических измерений (определений)	0.10	-
3030	1024208.90	4370230.82	Метод спутниковых геодезических измерений (определений)	0.10	-
3031	1024266.45	4370275.75	Метод спутниковых геодезических измерений (определений)	0.10	-
3032	1024305.67	4370309.79	Метод спутниковых геодезических измерений (определений)	0.10	-
3033	1024374.63	4370365.24	Метод спутниковых геодезических измерений (определений)	0.10	-
3034	1024415.52	4370402.36	Метод спутниковых геодезических измерений (определений)	0.10	-
3035	1024429.78	4370414.59	Метод спутниковых геодезических измерений (определений)	0.10	-
3036	1024444.58	4370427.26	Метод спутниковых геодезических измерений (определений)	0.10	-
3037	1024465.70	4370444.30	Метод спутниковых геодезических измерений (определений)	0.10	-
3038	1024508.86	4370480.03	Метод спутниковых геодезических измерений (определений)	0.10	-
3039	1024513.38	4370484.61	Метод спутниковых геодезических измерений (определений)	0.10	-
3040	1024515.20	4370486.43	Метод спутниковых геодезических измерений (определений)	0.10	-

3041	1024578.01	4370542.75	Метод спутниковых геодезических измерений (определений)	0.10	-
3042	1024614.51	4370571.74	Метод спутниковых геодезических измерений (определений)	0.10	-
3043	1024666.21	4370614.84	Метод спутниковых геодезических измерений (определений)	0.10	-
3044	1024668.48	4370616.74	Метод спутниковых геодезических измерений (определений)	0.10	-
3045	1024674.95	4370622.77	Метод спутниковых геодезических измерений (определений)	0.10	-
3046	1024737.46	4370675.20	Метод спутниковых геодезических измерений (определений)	0.10	-
3047	1024773.65	4370706.84	Метод спутниковых геодезических измерений (определений)	0.10	-
3048	1024823.31	4370747.95	Метод спутниковых геодезических измерений (определений)	0.10	-
3049	1024865.93	4370783.01	Метод спутниковых геодезических измерений (определений)	0.10	-
3050	1024894.74	4370806.19	Метод спутниковых геодезических измерений (определений)	0.10	-
3051	1024905.55	4370815.35	Метод спутниковых геодезических измерений (определений)	0.10	-
3052	1024912.18	4370822.93	Метод спутниковых геодезических измерений (определений)	0.10	-
3053	1024993.05	4370891.61	Метод спутниковых геодезических измерений (определений)	0.10	-
3054	1025100.52	4370982.78	Метод спутниковых геодезических измерений (определений)	0.10	-
3055	1025169.91	4371041.99	Метод спутниковых геодезических измерений (определений)	0.10	-
3056	1025205.45	4371070.14	Метод спутниковых геодезических измерений (определений)	0.10	-
3057	1025230.81	4371089.83	Метод спутниковых геодезических измерений (определений)	0.10	-
3058	1025267.87	4371121.91	Метод спутниковых геодезических измерений (определений)	0.10	-

3059	1025288.03	4371137.96	Метод спутниковых геодезических измерений (определений)	0.10	-
3060	1025314.04	4371161.19	Метод спутниковых геодезических измерений (определений)	0.10	-
3061	1025319.01	4371165.46	Метод спутниковых геодезических измерений (определений)	0.10	-
3062	1025374.33	4371213.36	Метод спутниковых геодезических измерений (определений)	0.10	-
3063	1025576.12	4371383.76	Метод спутниковых геодезических измерений (определений)	0.10	-
3064	1025616.74	4371419.04	Метод спутниковых геодезических измерений (определений)	0.10	-
3065	1025632.19	4371432.47	Метод спутниковых геодезических измерений (определений)	0.10	-
3066	1025690.26	4371481.52	Метод спутниковых геодезических измерений (определений)	0.10	-
3067	1025712.59	4371502.01	Метод спутниковых геодезических измерений (определений)	0.10	-
3068	1025727.98	4371513.89	Метод спутниковых геодезических измерений (определений)	0.10	-
3069	1025753.06	4371535.27	Метод спутниковых геодезических измерений (определений)	0.10	-
3070	1025786.85	4371562.60	Метод спутниковых геодезических измерений (определений)	0.10	-
3071	1025799.94	4371573.44	Метод спутниковых геодезических измерений (определений)	0.10	-
3072	1025801.67	4371574.78	Метод спутниковых геодезических измерений (определений)	0.10	-
3073	1025811.39	4371583.58	Метод спутниковых геодезических измерений (определений)	0.10	-
3074	1025816.36	4371588.07	Метод спутниковых геодезических измерений (определений)	0.10	-
3075	1025828.33	4371598.87	Метод спутниковых геодезических измерений (определений)	0.10	-
3076	1025847.49	4371617.58	Метод спутниковых геодезических измерений (определений)	0.10	-

3077	1025857.90	4371625.78	Метод спутниковых геодезических измерений (определений)	0.10	-
3078	1025887.69	4371649.29	Метод спутниковых геодезических измерений (определений)	0.10	-
3079	1025945.58	4371697.53	Метод спутниковых геодезических измерений (определений)	0.10	-
3080	1025961.54	4371712.25	Метод спутниковых геодезических измерений (определений)	0.10	-
3081	1025983.03	4371734.18	Метод спутниковых геодезических измерений (определений)	0.10	-
3082	1025986.84	4371736.61	Метод спутниковых геодезических измерений (определений)	0.10	-
3083	1026000.46	4371748.53	Метод спутниковых геодезических измерений (определений)	0.10	-
3084	1026015.32	4371765.64	Метод спутниковых геодезических измерений (определений)	0.10	-
3085	1026025.80	4371783.77	Метод спутниковых геодезических измерений (определений)	0.10	-
3086	1026030.61	4371795.32	Метод спутниковых геодезических измерений (определений)	0.10	-
3087	1026030.90	4371802.71	Метод спутниковых геодезических измерений (определений)	0.10	-
3088	1026028.52	4371824.60	Метод спутниковых геодезических измерений (определений)	0.10	-
3089	1026022.04	4371861.00	Метод спутниковых геодезических измерений (определений)	0.10	-
3090	1026022.02	4371861.02	Метод спутниковых геодезических измерений (определений)	0.10	-
3091	1025979.48	4371853.50	Метод спутниковых геодезических измерений (определений)	0.10	-
3092	1025979.00	4371817.51	Метод спутниковых геодезических измерений (определений)	0.10	-
3093	1025956.76	4371776.73	Метод спутниковых геодезических измерений (определений)	0.10	-
3094	1025856.19	4371688.13	Метод спутниковых геодезических измерений (определений)	0.10	-

3095	1025794.10	4371635.33	Метод спутниковых геодезических измерений (определений)	0.10	-
3096	1025755.18	4371601.29	Метод спутниковых геодезических измерений (определений)	0.10	-
3097	1025696.47	4371552.73	Метод спутниковых геодезических измерений (определений)	0.10	-
3098	1025657.21	4371519.05	Метод спутниковых геодезических измерений (определений)	0.10	-
3099	1025599.93	4371470.67	Метод спутниковых геодезических измерений (определений)	0.10	-
3100	1025543.60	4371421.74	Метод спутниковых геодезических измерений (определений)	0.10	-
3101	1025342.07	4371251.56	Метод спутниковых геодезических измерений (определений)	0.10	-
3102	1025286.35	4371203.32	Метод спутниковых геодезических измерений (определений)	0.10	-
3103	1025199.09	4371128.51	Метод спутниковых геодезических измерений (определений)	0.10	-
3104	1025138.87	4371081.18	Метод спутниковых геодезических измерений (определений)	0.10	-
3105	1025068.12	4371020.86	Метод спутниковых геодезических измерений (определений)	0.10	-
3106	1024960.70	4370929.74	Метод спутниковых геодезических измерений (определений)	0.10	-
3107	1024879.81	4370861.04	Метод спутниковых геодезических измерений (определений)	0.10	-
3108	1024834.59	4370821.97	Метод спутниковых геодезических измерений (определений)	0.10	-
3109	1024791.55	4370786.56	Метод спутниковых геодезических измерений (определений)	0.10	-
3110	1024741.77	4370745.36	Метод спутниковых геодезических измерений (определений)	0.10	-
3111	1024704.94	4370713.18	Метод спутниковых геодезических измерений (определений)	0.10	-
3112	1024642.82	4370661.08	Метод спутниковых геодезических измерений (определений)	0.10	-

3113	1024582.95	4370610.52	Метод спутниковых геодезических измерений (определений)	0.10	-
3114	1024546.91	4370581.90	Метод спутниковых геодезических измерений (определений)	0.10	-
3115	1024481.82	4370523.66	Метод спутниковых геодезических измерений (определений)	0.10	-
3116	1024434.06	4370483.02	Метод спутниковых геодезических измерений (определений)	0.10	-
3117	1024397.26	4370452.57	Метод спутниковых геодезических измерений (определений)	0.10	-
3118	1024342.13	4370403.27	Метод спутниковых геодезических измерений (определений)	0.10	-
3119	1024274.34	4370348.76	Метод спутниковых геодезических измерений (определений)	0.10	-
3120	1024234.66	4370314.36	Метод спутниковых геодезических измерений (определений)	0.10	-
3121	1024178.13	4370270.23	Метод спутниковых геодезических измерений (определений)	0.10	-
3122	1024137.15	4370234.57	Метод спутниковых геодезических измерений (определений)	0.10	-
3123	1024094.38	4370195.90	Метод спутниковых геодезических измерений (определений)	0.10	-
3124	1024042.90	4370151.77	Метод спутниковых геодезических измерений (определений)	0.10	-
3125	1023987.03	4370103.81	Метод спутниковых геодезических измерений (определений)	0.10	-
3126	1023940.05	4370067.58	Метод спутниковых геодезических измерений (определений)	0.10	-
3127	1023888.22	4370019.77	Метод спутниковых геодезических измерений (определений)	0.10	-
3128	1023817.80	4369961.77	Метод спутниковых геодезических измерений (определений)	0.10	-
3129	1023763.30	4369915.78	Метод спутниковых геодезических измерений (определений)	0.10	-
3130	1023687.99	4369851.48	Метод спутниковых геодезических измерений (определений)	0.10	-

3131	1023642.21	4369814.64	Метод спутниковых геодезических измерений (определений)	0.10	-
3132	1023597.76	4369778.74	Метод спутниковых геодезических измерений (определений)	0.10	-
3133	1023538.13	4369728.43	Метод спутниковых геодезических измерений (определений)	0.10	-
3134	1023488.56	4369686.10	Метод спутниковых геодезических измерений (определений)	0.10	-
3135	1023441.37	4369649.51	Метод спутниковых геодезических измерений (определений)	0.10	-
3136	1023391.12	4369605.65	Метод спутниковых геодезических измерений (определений)	0.10	-
3137	1023341.15	4369562.85	Метод спутниковых геодезических измерений (определений)	0.10	-
3138	1023275.41	4369507.67	Метод спутниковых геодезических измерений (определений)	0.10	-
3139	1023187.78	4369434.66	Метод спутниковых геодезических измерений (определений)	0.10	-
3140	1023134.49	4369387.89	Метод спутниковых геодезических измерений (определений)	0.10	-
3141	1023084.71	4369343.32	Метод спутниковых геодезических измерений (определений)	0.10	-
3142	1022976.87	4369257.21	Метод спутниковых геодезических измерений (определений)	0.10	-
3143	1022942.48	4369225.65	Метод спутниковых геодезических измерений (определений)	0.10	-
3144	1022897.40	4369187.27	Метод спутниковых геодезических измерений (определений)	0.10	-
3145	1022839.06	4369135.96	Метод спутниковых геодезических измерений (определений)	0.10	-
3146	1022730.77	4369043.21	Метод спутниковых геодезических измерений (определений)	0.10	-
3147	1022694.11	4369013.86	Метод спутниковых геодезических измерений (определений)	0.10	-
3148	1022658.97	4368984.56	Метод спутниковых геодезических измерений (определений)	0.10	-

3149	1022617.50	4368946.92	Метод спутниковых геодезических измерений (определений)	0.10	-
3150	1022519.87	4368864.61	Метод спутниковых геодезических измерений (определений)	0.10	-
3151	1022443.66	4368802.11	Метод спутниковых геодезических измерений (определений)	0.10	-
3152	1022385.93	4368753.84	Метод спутниковых геодезических измерений (определений)	0.10	-
3153	1022348.11	4368722.28	Метод спутниковых геодезических измерений (определений)	0.10	-
3154	1022284.68	4368667.21	Метод спутниковых геодезических измерений (определений)	0.10	-
3155	1022225.44	4368620.09	Метод спутниковых геодезических измерений (определений)	0.10	-
3156	1022170.59	4368572.16	Метод спутниковых геодезических измерений (определений)	0.10	-
3157	1022116.91	4368528.19	Метод спутниковых геодезических измерений (определений)	0.10	-
3158	1022048.54	4368471.79	Метод спутниковых геодезических измерений (определений)	0.10	-
3159	1021985.34	4368418.01	Метод спутниковых геодезических измерений (определений)	0.10	-
3160	1021922.53	4368364.93	Метод спутниковых геодезических измерений (определений)	0.10	-
3161	1021831.06	4368286.52	Метод спутниковых геодезических измерений (определений)	0.10	-
3162	1021739.70	4368213.27	Метод спутниковых геодезических измерений (определений)	0.10	-
3163	1021695.86	4368174.07	Метод спутниковых геодезических измерений (определений)	0.10	-
3164	1021660.42	4368145.50	Метод спутниковых геодезических измерений (определений)	0.10	-
3165	1021608.11	4368097.72	Метод спутниковых геодезических измерений (определений)	0.10	-
3166	1021532.68	4368032.76	Метод спутниковых геодезических измерений (определений)	0.10	-

3167	1021485.88	4368018.10	Метод спутниковых геодезических измерений (определений)	0.10	-
3168	1021444.78	4367961.22	Метод спутниковых геодезических измерений (определений)	0.10	-
3169	1021400.28	4367923.79	Метод спутниковых геодезических измерений (определений)	0.10	-
3170	1021336.59	4367872.52	Метод спутниковых геодезических измерений (определений)	0.10	-
3171	1021290.86	4367828.56	Метод спутниковых геодезических измерений (определений)	0.10	-
3172	1021249.76	4367794.12	Метод спутниковых геодезических измерений (определений)	0.10	-
3173	1021192.58	4367739.36	Метод спутниковых геодезических измерений (определений)	0.10	-
3174	1021137.31	4367682.86	Метод спутниковых геодезических измерений (определений)	0.10	-
3175	1021098.79	4367640.17	Метод спутниковых геодезических измерений (определений)	0.10	-
3176	1021050.59	4367587.31	Метод спутниковых геодезических измерений (определений)	0.10	-
3177	1021001.72	4367530.00	Метод спутниковых геодезических измерений (определений)	0.10	-
3178	1020966.42	4367486.96	Метод спутниковых геодезических измерений (определений)	0.10	-
3179	1020929.53	4367444.07	Метод спутниковых геодезических измерений (определений)	0.10	-
3180	1020848.21	4367347.10	Метод спутниковых геодезических измерений (определений)	0.10	-
3181	1020810.90	4367303.09	Метод спутниковых геодезических измерений (определений)	0.10	-
3182	1020760.09	4367241.40	Метод спутниковых геодезических измерений (определений)	0.10	-
3183	1020707.15	4367179.26	Метод спутниковых геодезических измерений (определений)	0.10	-
3184	1020672.81	4367138.66	Метод спутниковых геодезических измерений (определений)	0.10	-

3185	1020643.34	4367104.20	Метод спутниковых геодезических измерений (определений)	0.10	-
3186	1020608.24	4367063.27	Метод спутниковых геодезических измерений (определений)	0.10	-
3187	1020549.21	4366993.00	Метод спутниковых геодезических измерений (определений)	0.10	-
3188	1020474.91	4366907.47	Метод спутниковых геодезических измерений (определений)	0.10	-
3189	1020428.82	4366851.09	Метод спутниковых геодезических измерений (определений)	0.10	-
3190	1020378.58	4366794.55	Метод спутниковых геодезических измерений (определений)	0.10	-
3191	1020326.95	4366739.00	Метод спутниковых геодезических измерений (определений)	0.10	-
3192	1020274.68	4366684.66	Метод спутниковых геодезических измерений (определений)	0.10	-
3193	1020209.31	4366616.20	Метод спутниковых геодезических измерений (определений)	0.10	-
3194	1020159.04	4366563.86	Метод спутниковых геодезических измерений (определений)	0.10	-
3195	1020096.16	4366500.84	Метод спутниковых геодезических измерений (определений)	0.10	-
3196	1020028.90	4366433.44	Метод спутниковых геодезических измерений (определений)	0.10	-
3197	1019929.81	4366330.75	Метод спутниковых геодезических измерений (определений)	0.10	-
3198	1019890.28	4366290.27	Метод спутниковых геодезических измерений (определений)	0.10	-
3199	1019831.91	4366230.40	Метод спутниковых геодезических измерений (определений)	0.10	-
3200	1019792.55	4366191.18	Метод спутниковых геодезических измерений (определений)	0.10	-
3201	1019751.11	4366148.22	Метод спутниковых геодезических измерений (определений)	0.10	-
3202	1019717.53	4366113.90	Метод спутниковых геодезических измерений (определений)	0.10	-

3203	1019666.94	4366063.41	Метод спутниковых геодезических измерений (определений)	0.10	-
3204	1019622.01	4366018.14	Метод спутниковых геодезических измерений (определений)	0.10	-
3205	1019582.52	4365977.25	Метод спутниковых геодезических измерений (определений)	0.10	-
3206	1019542.29	4365936.76	Метод спутниковых геодезических измерений (определений)	0.10	-
3207	1019485.33	4365878.00	Метод спутниковых геодезических измерений (определений)	0.10	-
3208	1019408.31	4365800.69	Метод спутниковых геодезических измерений (определений)	0.10	-
3209	1019341.18	4365734.09	Метод спутниковых геодезических измерений (определений)	0.10	-
3210	1019306.83	4365699.44	Метод спутниковых геодезических измерений (определений)	0.10	-
3211	1019267.99	4365659.49	Метод спутниковых геодезических измерений (определений)	0.10	-
3212	1019206.62	4365597.06	Метод спутниковых геодезических измерений (определений)	0.10	-
3213	1019146.05	4365536.64	Метод спутниковых геодезических измерений (определений)	0.10	-
3214	1019079.54	4365470.86	Метод спутниковых геодезических измерений (определений)	0.10	-
3215	1019046.61	4365438.50	Метод спутниковых геодезических измерений (определений)	0.10	-
3216	1019009.01	4365400.24	Метод спутниковых геодезических измерений (определений)	0.10	-
3217	1018970.66	4365362.75	Метод спутниковых геодезических измерений (определений)	0.10	-
3218	1018912.84	4365303.07	Метод спутниковых геодезических измерений (определений)	0.10	-
3219	1018831.41	4365222.78	Метод спутниковых геодезических измерений (определений)	0.10	-
3220	1018766.36	4365157.93	Метод спутниковых геодезических измерений (определений)	0.10	-

3221	1018701.51	4365093.05	Метод спутниковых геодезических измерений (определений)	0.10	-
3222	1018647.76	4365040.34	Метод спутниковых геодезических измерений (определений)	0.10	-
3223	1018572.75	4364964.26	Метод спутниковых геодезических измерений (определений)	0.10	-
3224	1018530.70	4364922.47	Метод спутниковых геодезических измерений (определений)	0.10	-
3225	1018496.05	4364889.13	Метод спутниковых геодезических измерений (определений)	0.10	-
3226	1018461.52	4364853.44	Метод спутниковых геодезических измерений (определений)	0.10	-
3227	1018405.89	4364798.22	Метод спутниковых геодезических измерений (определений)	0.10	-
3228	1018367.92	4364759.74	Метод спутниковых геодезических измерений (определений)	0.10	-
3229	1018333.79	4364725.50	Метод спутниковых геодезических измерений (определений)	0.10	-
3230	1018295.84	4364687.07	Метод спутниковых геодезических измерений (определений)	0.10	-
3231	1018259.13	4364649.09	Метод спутниковых геодезических измерений (определений)	0.10	-
3232	1018212.11	4364602.28	Метод спутниковых геодезических измерений (определений)	0.10	-
3233	1018121.52	4364513.10	Метод спутниковых геодезических измерений (определений)	0.10	-
3234	1018034.03	4364426.50	Метод спутниковых геодезических измерений (определений)	0.10	-
3235	1017984.63	4364377.50	Метод спутниковых геодезических измерений (определений)	0.10	-
3236	1017916.54	4364309.81	Метод спутниковых геодезических измерений (определений)	0.10	-
3237	1017832.89	4364229.90	Метод спутниковых геодезических измерений (определений)	0.10	-
3238	1017775.95	4364180.27	Метод спутниковых геодезических измерений (определений)	0.10	-

3239	1017700.18	4364120.61	Метод спутниковых геодезических измерений (определений)	0.10	-
3240	1017648.07	4364081.45	Метод спутниковых геодезических измерений (определений)	0.10	-
3241	1017605.13	4364052.10	Метод спутниковых геодезических измерений (определений)	0.10	-
3242	1017552.16	4364017.02	Метод спутниковых геодезических измерений (определений)	0.10	-
3243	1017485.83	4363979.92	Метод спутниковых геодезических измерений (определений)	0.10	-
3244	1017440.81	4363954.41	Метод спутниковых геодезических измерений (определений)	0.10	-
3245	1017376.83	4363923.64	Метод спутниковых геодезических измерений (определений)	0.10	-
3246	1017330.34	4363900.20	Метод спутниковых геодезических измерений (определений)	0.10	-
3247	1017262.02	4363870.15	Метод спутниковых геодезических измерений (определений)	0.10	-
3248	1017195.04	4363845.91	Метод спутниковых геодезических измерений (определений)	0.10	-
3249	1017120.26	4363819.69	Метод спутниковых геодезических измерений (определений)	0.10	-
3250	1017072.67	4363806.75	Метод спутниковых геодезических измерений (определений)	0.10	-
3251	1016945.60	4363776.16	Метод спутниковых геодезических измерений (определений)	0.10	-
3252	1016888.22	4363760.45	Метод спутниковых геодезических измерений (определений)	0.10	-
3253	1016800.35	4363738.74	Метод спутниковых геодезических измерений (определений)	0.10	-
3254	1016723.95	4363711.40	Метод спутниковых геодезических измерений (определений)	0.10	-
3255	1016659.98	4363686.51	Метод спутниковых геодезических измерений (определений)	0.10	-
3256	1016559.03	4363649.61	Метод спутниковых геодезических измерений (определений)	0.10	-

3257	1016483.74	4363618.46	Метод спутниковых геодезических измерений (определений)	0.10	-
3258	1016424.66	4363595.66	Метод спутниковых геодезических измерений (определений)	0.10	-
3259	1016367.12	4363573.85	Метод спутниковых геодезических измерений (определений)	0.10	-
3260	1016286.02	4363548.54	Метод спутниковых геодезических измерений (определений)	0.10	-
3261	1016198.95	4363545.93	Метод спутниковых геодезических измерений (определений)	0.10	-
3262	1016138.55	4363558.16	Метод спутниковых геодезических измерений (определений)	0.10	-
3263	1016085.60	4363577.44	Метод спутниковых геодезических измерений (определений)	0.10	-
3264	1016035.08	4363594.14	Метод спутниковых геодезических измерений (определений)	0.10	-
3265	1015984.37	4363604.55	Метод спутниковых геодезических измерений (определений)	0.10	-
3266	1015922.98	4363619.44	Метод спутниковых геодезических измерений (определений)	0.10	-
3267	1015860.86	4363621.74	Метод спутниковых геодезических измерений (определений)	0.10	-
3268	1015796.43	4363600.75	Метод спутниковых геодезических измерений (определений)	0.10	-
3269	1015742.14	4363592.95	Метод спутниковых геодезических измерений (определений)	0.10	-
3270	1015653.26	4363580.61	Метод спутниковых геодезических измерений (определений)	0.10	-
3271	1015589.13	4363568.98	Метод спутниковых геодезических измерений (определений)	0.10	-
3272	1015465.01	4363549.56	Метод спутниковых геодезических измерений (определений)	0.10	-
3273	1015398.11	4363537.98	Метод спутниковых геодезических измерений (определений)	0.10	-
3274	1015348.07	4363529.90	Метод спутниковых геодезических измерений (определений)	0.10	-

3275	1015282.15	4363517.26	Метод спутниковых геодезических измерений (определений)	0.10	-
3276	1015230.18	4363511.32	Метод спутниковых геодезических измерений (определений)	0.10	-
3277	1015165.76	4363501.17	Метод спутниковых геодезических измерений (определений)	0.10	-
3278	1015118.28	4363493.52	Метод спутниковых геодезических измерений (определений)	0.10	-
3279	1015057.22	4363483.43	Метод спутниковых геодезических измерений (определений)	0.10	-
3280	1014968.09	4363470.06	Метод спутниковых геодезических измерений (определений)	0.10	-
3281	1014917.44	4363462.32	Метод спутниковых геодезических измерений (определений)	0.10	-
3282	1014838.03	4363451.33	Метод спутниковых геодезических измерений (определений)	0.10	-
3283	1014729.69	4363432.65	Метод спутниковых геодезических измерений (определений)	0.10	-
3284	1014667.71	4363421.58	Метод спутниковых геодезических измерений (определений)	0.10	-
3285	1014566.18	4363404.93	Метод спутниковых геодезических измерений (определений)	0.10	-
3286	1014517.74	4363394.30	Метод спутниковых геодезических измерений (определений)	0.10	-
3287	1014457.14	4363385.90	Метод спутниковых геодезических измерений (определений)	0.10	-
3288	1014348.24	4363368.61	Метод спутниковых геодезических измерений (определений)	0.10	-
3289	1014262.39	4363351.23	Метод спутниковых геодезических измерений (определений)	0.10	-
3290	1014128.56	4363328.50	Метод спутниковых геодезических измерений (определений)	0.10	-
3291	1014055.87	4363316.92	Метод спутниковых геодезических измерений (определений)	0.10	-
3292	1013970.19	4363305.18	Метод спутниковых геодезических измерений (определений)	0.10	-

3293	1013873.62	4363288.39	Метод спутниковых геодезических измерений (определений)	0.10	-
3294	1013824.61	4363277.43	Метод спутниковых геодезических измерений (определений)	0.10	-
3295	1013741.03	4363260.68	Метод спутниковых геодезических измерений (определений)	0.10	-
3296	1013692.69	4363250.48	Метод спутниковых геодезических измерений (определений)	0.10	-
3297	1013641.83	4363237.71	Метод спутниковых геодезических измерений (определений)	0.10	-
3298	1013536.10	4363210.02	Метод спутниковых геодезических измерений (определений)	0.10	-
3299	1013490.36	4363198.16	Метод спутниковых геодезических измерений (определений)	0.10	-
3300	1013433.68	4363184.17	Метод спутниковых геодезических измерений (определений)	0.10	-
3301	1013383.49	4363171.11	Метод спутниковых геодезических измерений (определений)	0.10	-
3302	1013294.48	4363165.04	Метод спутниковых геодезических измерений (определений)	0.10	-
3303	1013202.23	4363123.89	Метод спутниковых геодезических измерений (определений)	0.10	-
3304	1013126.42	4363102.74	Метод спутниковых геодезических измерений (определений)	0.10	-
3305	1013032.49	4363078.09	Метод спутниковых геодезических измерений (определений)	0.10	-
3306	1012962.00	4363063.09	Метод спутниковых геодезических измерений (определений)	0.10	-
3307	1012883.72	4363050.31	Метод спутниковых геодезических измерений (определений)	0.10	-
3308	1012791.45	4363054.97	Метод спутниковых геодезических измерений (определений)	0.10	-
3309	1012719.56	4363065.44	Метод спутниковых геодезических измерений (определений)	0.10	-
3310	1012596.09	4363091.22	Метод спутниковых геодезических измерений (определений)	0.10	-

3311	1012544.69	4363102.46	Метод спутниковых геодезических измерений (определений)	0.10	-
3312	1012500.08	4363111.24	Метод спутниковых геодезических измерений (определений)	0.10	-
3313	1012454.62	4363120.53	Метод спутниковых геодезических измерений (определений)	0.10	-
3314	1012333.65	4363141.10	Метод спутниковых геодезических измерений (определений)	0.10	-
3315	1012265.73	4363149.95	Метод спутниковых геодезических измерений (определений)	0.10	-
3316	1012179.00	4363158.48	Метод спутниковых геодезических измерений (определений)	0.10	-
3317	1012100.96	4363169.96	Метод спутниковых геодезических измерений (определений)	0.10	-
3318	1012032.04	4363160.34	Метод спутниковых геодезических измерений (определений)	0.10	-
3319	1011961.68	4363160.42	Метод спутниковых геодезических измерений (определений)	0.10	-
3320	1011891.32	4363160.22	Метод спутниковых геодезических измерений (определений)	0.10	-
3321	1011825.55	4363158.02	Метод спутниковых геодезических измерений (определений)	0.10	-
3322	1011743.23	4363157.16	Метод спутниковых геодезических измерений (определений)	0.10	-
3323	1011665.08	4363146.78	Метод спутниковых геодезических измерений (определений)	0.10	-
3324	1011606.16	4363135.27	Метод спутниковых геодезических измерений (определений)	0.10	-
3325	1011552.16	4363139.54	Метод спутниковых геодезических измерений (определений)	0.10	-
3326	1011505.02	4363128.10	Метод спутниковых геодезических измерений (определений)	0.10	-
3327	1011457.28	4363103.48	Метод спутниковых геодезических измерений (определений)	0.10	-
3328	1011394.05	4363095.59	Метод спутниковых геодезических измерений (определений)	0.10	-

3329	1011344.86	4363088.22	Метод спутниковых геодезических измерений (определений)	0.10	-
3330	1011299.79	4363083.41	Метод спутниковых геодезических измерений (определений)	0.10	-
3331	1011214.52	4363072.86	Метод спутниковых геодезических измерений (определений)	0.10	-
3332	1011131.72	4363062.28	Метод спутниковых геодезических измерений (определений)	0.10	-
3333	1011080.67	4363054.63	Метод спутниковых геодезических измерений (определений)	0.10	-
3334	1011019.62	4363041.96	Метод спутниковых геодезических измерений (определений)	0.10	-
3335	1010953.82	4363020.73	Метод спутниковых геодезических измерений (определений)	0.10	-
3336	1010876.92	4362990.55	Метод спутниковых геодезических измерений (определений)	0.10	-
3337	1010827.04	4362969.52	Метод спутниковых геодезических измерений (определений)	0.10	-
3338	1010759.23	4362940.97	Метод спутниковых геодезических измерений (определений)	0.10	-
3339	1010714.94	4362924.26	Метод спутниковых геодезических измерений (определений)	0.10	-
3340	1010653.55	4362885.46	Метод спутниковых геодезических измерений (определений)	0.10	-
3341	1010577.12	4362819.60	Метод спутниковых геодезических измерений (определений)	0.10	-
3342	1010518.08	4362788.68	Метод спутниковых геодезических измерений (определений)	0.10	-
3343	1010461.59	4362764.67	Метод спутниковых геодезических измерений (определений)	0.10	-
3344	1010419.66	4362746.10	Метод спутниковых геодезических измерений (определений)	0.10	-
3345	1010342.37	4362713.63	Метод спутниковых геодезических измерений (определений)	0.10	-
3346	1010288.13	4362691.55	Метод спутниковых геодезических измерений (определений)	0.10	-

3347	1010199.77	4362655.69	Метод спутниковых геодезических измерений (определений)	0.10	-
3348	1010128.62	4362625.78	Метод спутниковых геодезических измерений (определений)	0.10	-
3349	1010073.02	4362603.40	Метод спутниковых геодезических измерений (определений)	0.10	-
3350	1010022.60	4362583.68	Метод спутниковых геодезических измерений (определений)	0.10	-
3351	1009974.59	4362565.02	Метод спутниковых геодезических измерений (определений)	0.10	-
3352	1009911.33	4362538.59	Метод спутниковых геодезических измерений (определений)	0.10	-
3353	1009864.39	4362518.91	Метод спутниковых геодезических измерений (определений)	0.10	-
3354	1009820.10	4362500.00	Метод спутниковых геодезических измерений (определений)	0.10	-
3355	1009736.65	4362465.14	Метод спутниковых геодезических измерений (определений)	0.10	-
3356	1009683.31	4362442.48	Метод спутниковых геодезических измерений (определений)	0.10	-
3357	1009635.37	4362422.75	Метод спутниковых геодезических измерений (определений)	0.10	-
3358	1009572.11	4362399.28	Метод спутниковых геодезических измерений (определений)	0.10	-
3359	1009525.23	4362378.64	Метод спутниковых геодезических измерений (определений)	0.10	-
3360	1009437.56	4362342.86	Метод спутниковых геодезических измерений (определений)	0.10	-
3361	1009387.13	4362325.22	Метод спутниковых геодезических измерений (определений)	0.10	-
3362	1009319.65	4362313.67	Метод спутниковых геодезических измерений (определений)	0.10	-
3363	1009281.68	4362283.30	Метод спутниковых геодезических измерений (определений)	0.10	-
3364	1009236.19	4362259.87	Метод спутниковых геодезических измерений (определений)	0.10	-

3365	1009188.81	4362240.38	Метод спутниковых геодезических измерений (определений)	0.10	-
3366	1009115.45	4362208.75	Метод спутниковых геодезических измерений (определений)	0.10	-
3367	1009039.37	4362177.87	Метод спутниковых геодезических измерений (определений)	0.10	-
3368	1008952.47	4362171.20	Метод спутниковых геодезических измерений (определений)	0.10	-
3369	1008904.99	4362176.62	Метод спутниковых геодезических измерений (определений)	0.10	-
3370	1008824.16	4362191.75	Метод спутниковых геодезических измерений (определений)	0.10	-
3371	1008736.48	4362204.09	Метод спутниковых геодезических измерений (определений)	0.10	-
3372	1008683.59	4362212.58	Метод спутниковых геодезических измерений (определений)	0.10	-
3373	1008632.31	4362220.89	Метод спутниковых геодезических измерений (определений)	0.10	-
3374	1008552.92	4362232.52	Метод спутниковых геодезических измерений (определений)	0.10	-
3375	1008498.16	4362241.08	Метод спутниковых геодезических измерений (определений)	0.10	-
3376	1008444.80	4362248.41	Метод спутниковых геодезических измерений (определений)	0.10	-
3377	1008386.15	4362260.47	Метод спутниковых геодезических измерений (определений)	0.10	-
3378	1008293.77	4362273.97	Метод спутниковых геодезических измерений (определений)	0.10	-
3379	1008186.25	4362292.25	Метод спутниковых геодезических измерений (определений)	0.10	-
3380	1008126.85	4362302.26	Метод спутниковых геодезических измерений (определений)	0.10	-
3381	1008057.86	4362328.42	Метод спутниковых геодезических измерений (определений)	0.10	-
3382	1008004.38	4362319.71	Метод спутниковых геодезических измерений (определений)	0.10	-

3383	1007917.38	4362333.42	Метод спутниковых геодезических измерений (определений)	0.10	-
3384	1007794.92	4362353.81	Метод спутниковых геодезических измерений (определений)	0.10	-
3385	1007736.62	4362364.68	Метод спутниковых геодезических измерений (определений)	0.10	-
3386	1007676.78	4362372.91	Метод спутниковых геодезических измерений (определений)	0.10	-
3387	1007625.11	4362381.17	Метод спутниковых геодезических измерений (определений)	0.10	-
3388	1007569.03	4362390.88	Метод спутниковых геодезических измерений (определений)	0.10	-
3389	1007507.82	4362401.79	Метод спутниковых геодезических измерений (определений)	0.10	-
3390	1007387.42	4362418.88	Метод спутниковых геодезических измерений (определений)	0.10	-
3391	1007336.04	4362428.45	Метод спутниковых геодезических измерений (определений)	0.10	-
3392	1007281.04	4362437.79	Метод спутниковых геодезических измерений (определений)	0.10	-
3393	1007228.95	4362446.70	Метод спутниковых геодезических измерений (определений)	0.10	-
3394	1007158.12	4362457.83	Метод спутниковых геодезических измерений (определений)	0.10	-
3395	1007114.56	4362477.14	Метод спутниковых геодезических измерений (определений)	0.10	-
3396	1007020.23	4362480.23	Метод спутниковых геодезических измерений (определений)	0.10	-
3397	1006962.89	4362488.67	Метод спутниковых геодезических измерений (определений)	0.10	-
3398	1006875.36	4362502.06	Метод спутниковых геодезических измерений (определений)	0.10	-
3399	1006724.67	4362526.79	Метод спутниковых геодезических измерений (определений)	0.10	-
3400	1006641.38	4362542.40	Метод спутниковых геодезических измерений (определений)	0.10	-

3401	1006583.86	4362559.77	Метод спутниковых геодезических измерений (определений)	0.10	-
3402	1006489.65	4362596.06	Метод спутниковых геодезических измерений (определений)	0.10	-
3403	1006419.42	4362627.45	Метод спутниковых геодезических измерений (определений)	0.10	-
3404	1006352.83	4362657.50	Метод спутниковых геодезических измерений (определений)	0.10	-
3405	1006257.47	4362704.46	Метод спутниковых геодезических измерений (определений)	0.10	-
3406	1006169.70	4362748.92	Метод спутниковых геодезических измерений (определений)	0.10	-
3407	1006050.50	4362764.23	Метод спутниковых геодезических измерений (определений)	0.10	-
3408	1005995.45	4362777.12	Метод спутниковых геодезических измерений (определений)	0.10	-
3409	1005908.68	4362787.90	Метод спутниковых геодезических измерений (определений)	0.10	-
3410	1005853.72	4362787.74	Метод спутниковых геодезических измерений (определений)	0.10	-
3411	1005803.20	4362786.24	Метод спутниковых геодезических измерений (определений)	0.10	-
3412	1005750.55	4362781.60	Метод спутниковых геодезических измерений (определений)	0.10	-
3413	1005618.90	4362760.51	Метод спутниковых геодезических измерений (определений)	0.10	-
3414	1005538.96	4362749.23	Метод спутниковых геодезических измерений (определений)	0.10	-
3415	1005437.31	4362744.81	Метод спутниковых геодезических измерений (определений)	0.10	-
3416	1005392.23	4362726.66	Метод спутниковых геодезических измерений (определений)	0.10	-
3417	1005249.07	4362700.85	Метод спутниковых геодезических измерений (определений)	0.10	-
3418	1005137.47	4362679.44	Метод спутниковых геодезических измерений (определений)	0.10	-

3419	1005068.99	4362668.28	Метод спутниковых геодезических измерений (определений)	0.10	-
3420	1005016.85	4362661.75	Метод спутниковых геодезических измерений (определений)	0.10	-
3421	1004946.52	4362645.58	Метод спутниковых геодезических измерений (определений)	0.10	-
3422	1004862.71	4362631.73	Метод спутниковых геодезических измерений (определений)	0.10	-
3423	1004809.36	4362622.54	Метод спутниковых геодезических измерений (определений)	0.10	-
3424	1004729.29	4362608.67	Метод спутниковых геодезических измерений (определений)	0.10	-
3425	1004645.24	4362595.16	Метод спутниковых геодезических измерений (определений)	0.10	-
3426	1004585.62	4362585.54	Метод спутниковых геодезических измерений (определений)	0.10	-
3427	1004535.87	4362577.31	Метод спутниковых геодезических измерений (определений)	0.10	-
3428	1004439.11	4362561.29	Метод спутниковых геодезических измерений (определений)	0.10	-
3429	1004364.27	4362546.20	Метод спутниковых геодезических измерений (определений)	0.10	-
3430	1004256.11	4362528.85	Метод спутниковых геодезических измерений (определений)	0.10	-
3431	1004205.96	4362519.42	Метод спутниковых геодезических измерений (определений)	0.10	-
3432	1004136.79	4362507.92	Метод спутниковых геодезических измерений (определений)	0.10	-
3433	1004018.52	4362489.77	Метод спутниковых геодезических измерений (определений)	0.10	-
3434	1003930.85	4362473.80	Метод спутниковых геодезических измерений (определений)	0.10	-
3435	1003881.42	4362465.14	Метод спутниковых геодезических измерений (определений)	0.10	-
3436	1003797.19	4362449.91	Метод спутниковых геодезических измерений (определений)	0.10	-

3437	1003739.15	4362439.82	Метод спутниковых геодезических измерений (определений)	0.10	-
3438	1003645.00	4362423.42	Метод спутниковых геодезических измерений (определений)	0.10	-
3439	1003580.89	4362412.22	Метод спутниковых геодезических измерений (определений)	0.10	-
3440	1003519.29	4362401.87	Метод спутниковых геодезических измерений (определений)	0.10	-
3441	1003451.11	4362389.88	Метод спутниковых геодезических измерений (определений)	0.10	-
3442	1003368.04	4362376.89	Метод спутниковых геодезических измерений (определений)	0.10	-
3443	1003317.60	4362368.57	Метод спутниковых геодезических измерений (определений)	0.10	-
3444	1003267.24	4362359.11	Метод спутниковых геодезических измерений (определений)	0.10	-
3445	1003184.31	4362345.80	Метод спутниковых геодезических измерений (определений)	0.10	-
3446	1003116.87	4362330.15	Метод спутниковых геодезических измерений (определений)	0.10	-
3447	1003049.94	4362315.62	Метод спутниковых геодезических измерений (определений)	0.10	-
3448	1002961.40	4362298.22	Метод спутниковых геодезических измерений (определений)	0.10	-
3449	1002828.19	4362269.44	Метод спутниковых геодезических измерений (определений)	0.10	-
3450	1002760.55	4362255.38	Метод спутниковых геодезических измерений (определений)	0.10	-
3451	1002706.85	4362243.27	Метод спутниковых геодезических измерений (определений)	0.10	-
3452	1002596.94	4362219.84	Метод спутниковых геодезических измерений (определений)	0.10	-
3453	1002513.89	4362201.29	Метод спутниковых геодезических измерений (определений)	0.10	-
3454	1002469.52	4362192.79	Метод спутниковых геодезических измерений (определений)	0.10	-

3455	1002389.16	4362176.02	Метод спутниковых геодезических измерений (определений)	0.10	-
3456	1002329.19	4362163.46	Метод спутниковых геодезических измерений (определений)	0.10	-
3457	1002282.66	4362153.68	Метод спутниковых геодезических измерений (определений)	0.10	-
3458	1002192.37	4362134.67	Метод спутниковых геодезических измерений (определений)	0.10	-
3459	1002052.42	4362103.46	Метод спутниковых геодезических измерений (определений)	0.10	-
3460	1001968.09	4362085.88	Метод спутниковых геодезических измерений (определений)	0.10	-
3461	1001894.25	4362070.44	Метод спутниковых геодезических измерений (определений)	0.10	-
3462	1001836.49	4362059.60	Метод спутниковых геодезических измерений (определений)	0.10	-
3463	1001723.70	4362035.87	Метод спутниковых геодезических измерений (определений)	0.10	-
3464	1001673.88	4362027.25	Метод спутниковых геодезических измерений (определений)	0.10	-
3465	1001609.31	4362012.98	Метод спутниковых геодезических измерений (определений)	0.10	-
3466	1001560.88	4362002.36	Метод спутниковых геодезических измерений (определений)	0.10	-
3467	1001458.13	4361982.31	Метод спутниковых геодезических измерений (определений)	0.10	-
3468	1001372.74	4361965.83	Метод спутниковых геодезических измерений (определений)	0.10	-
3469	1001311.36	4361954.78	Метод спутниковых геодезических измерений (определений)	0.10	-
3470	1001244.78	4361940.04	Метод спутниковых геодезических измерений (определений)	0.10	-
3471	1001166.29	4361921.47	Метод спутниковых геодезических измерений (определений)	0.10	-
3472	1001114.78	4361910.25	Метод спутниковых геодезических измерений (определений)	0.10	-

3473	1001044.03	4361893.95	Метод спутниковых геодезических измерений (определений)	0.10	-
3474	1000971.20	4361884.21	Метод спутниковых геодезических измерений (определений)	0.10	-
3475	1000872.89	4361902.93	Метод спутниковых геодезических измерений (определений)	0.10	-
3476	1000827.18	4361893.81	Метод спутниковых геодезических измерений (определений)	0.10	-
3477	1000777.34	4361857.37	Метод спутниковых геодезических измерений (определений)	0.10	-
3478	1000732.36	4361802.58	Метод спутниковых геодезических измерений (определений)	0.10	-
3479	1000696.02	4361741.52	Метод спутниковых геодезических измерений (определений)	0.10	-
3480	1000643.48	4361664.54	Метод спутниковых геодезических измерений (определений)	0.10	-
3481	1000600.79	4361604.96	Метод спутниковых геодезических измерений (определений)	0.10	-
3482	1000548.08	4361540.32	Метод спутниковых геодезических измерений (определений)	0.10	-
3483	1000510.94	4361493.63	Метод спутниковых геодезических измерений (определений)	0.10	-
3484	1000467.30	4361437.49	Метод спутниковых геодезических измерений (определений)	0.10	-
3485	1000404.00	4361358.95	Метод спутниковых геодезических измерений (определений)	0.10	-
3486	1000357.31	4361301.86	Метод спутниковых геодезических измерений (определений)	0.10	-
3487	1000294.36	4361223.03	Метод спутниковых геодезических измерений (определений)	0.10	-
3488	1000253.05	4361172.49	Метод спутниковых геодезических измерений (определений)	0.10	-
3489	1000206.51	4361112.90	Метод спутниковых геодезических измерений (определений)	0.10	-
3490	1000153.16	4361046.91	Метод спутниковых геодезических измерений (определений)	0.10	-

3491	1000109.47	4361000.16	Метод спутниковых геодезических измерений (определений)	0.10	-
3492	1000035.56	4360925.70	Метод спутниковых геодезических измерений (определений)	0.10	-
3493	999984.81	4360867.16	Метод спутниковых геодезических измерений (определений)	0.10	-
3494	999928.90	4360810.51	Метод спутниковых геодезических измерений (определений)	0.10	-
3495	999885.50	4360767.25	Метод спутниковых геодезических измерений (определений)	0.10	-
3496	999827.76	4360709.42	Метод спутниковых геодезических измерений (определений)	0.10	-
3497	999777.26	4360659.51	Метод спутниковых геодезических измерений (определений)	0.10	-
3498	999713.91	4360596.97	Метод спутниковых геодезических измерений (определений)	0.10	-
3499	999657.86	4360540.09	Метод спутниковых геодезических измерений (определений)	0.10	-
3500	999600.24	4360484.09	Метод спутниковых геодезических измерений (определений)	0.10	-
3501	999550.36	4360434.08	Метод спутниковых геодезических измерений (определений)	0.10	-
3502	999494.07	4360379.68	Метод спутниковых геодезических измерений (определений)	0.10	-
3503	999436.34	4360321.93	Метод спутниковых геодезических измерений (определений)	0.10	-
3504	999384.14	4360292.42	Метод спутниковых геодезических измерений (определений)	0.10	-
3505	999348.23	4360238.17	Метод спутниковых геодезических измерений (определений)	0.10	-
3506	999284.53	4360168.69	Метод спутниковых геодезических измерений (определений)	0.10	-
3507	999240.90	4360126.37	Метод спутниковых геодезических измерений (определений)	0.10	-
3508	999187.39	4360073.62	Метод спутниковых геодезических измерений (определений)	0.10	-

3509	999120.08	4360005.86	Метод спутниковых геодезических измерений (определений)	0.10	-
3510	999069.88	4359956.09	Метод спутниковых геодезических измерений (определений)	0.10	-
3511	999016.74	4359905.98	Метод спутниковых геодезических измерений (определений)	0.10	-
3512	998962.64	4359849.99	Метод спутниковых геодезических измерений (определений)	0.10	-
3513	998926.55	4359806.43	Метод спутниковых геодезических измерений (определений)	0.10	-
3514	998871.35	4359736.48	Метод спутниковых геодезических измерений (определений)	0.10	-
3515	998823.12	4359674.78	Метод спутниковых геодезических измерений (определений)	0.10	-
3516	998792.01	4359630.92	Метод спутниковых геодезических измерений (определений)	0.10	-
3517	998760.98	4359578.07	Метод спутниковых геодезических измерений (определений)	0.10	-
3518	998697.18	4359472.23	Метод спутниковых геодезических измерений (определений)	0.10	-
3519	998661.83	4359410.12	Метод спутниковых геодезических измерений (определений)	0.10	-
3520	998617.74	4359332.53	Метод спутниковых геодезических измерений (определений)	0.10	-
3521	998582.98	4359272.76	Метод спутниковых геодезических измерений (определений)	0.10	-
3522	998559.22	4359225.53	Метод спутниковых геодезических измерений (определений)	0.10	-
3523	998516.18	4359154.02	Метод спутниковых геодезических измерений (определений)	0.10	-
3524	998482.89	4359093.34	Метод спутниковых геодезических измерений (определений)	0.10	-
3525	998437.65	4359013.72	Метод спутниковых геодезических измерений (определений)	0.10	-
3526	998405.09	4358955.64	Метод спутниковых геодезических измерений (определений)	0.10	-

3527	998382.33	4358915.37	Метод спутниковых геодезических измерений (определений)	0.10	-
3528	998356.90	4358867.47	Метод спутниковых геодезических измерений (определений)	0.10	-
3529	998299.22	4358768.87	Метод спутниковых геодезических измерений (определений)	0.10	-
3530	998261.80	4358707.10	Метод спутниковых геодезических измерений (определений)	0.10	-
3531	998221.75	4358636.93	Метод спутниковых геодезических измерений (определений)	0.10	-
3532	998175.19	4358593.07	Метод спутниковых геодезических измерений (определений)	0.10	-
3533	998158.60	4358550.81	Метод спутниковых геодезических измерений (определений)	0.10	-
3534	998145.71	4358503.73	Метод спутниковых геодезических измерений (определений)	0.10	-
3535	998103.90	4358428.70	Метод спутниковых геодезических измерений (определений)	0.10	-
3536	998023.60	4358286.12	Метод спутниковых геодезических измерений (определений)	0.10	-
3537	997994.90	4358232.92	Метод спутниковых геодезических измерений (определений)	0.10	-
3538	997963.87	4358172.65	Метод спутниковых геодезических измерений (определений)	0.10	-
3539	997937.83	4358124.20	Метод спутниковых геодезических измерений (определений)	0.10	-
3540	997907.16	4358068.55	Метод спутниковых геодезических измерений (определений)	0.10	-
3541	997874.06	4358012.77	Метод спутниковых геодезических измерений (определений)	0.10	-
3542	997849.86	4357969.06	Метод спутниковых геодезических измерений (определений)	0.10	-
3543	997827.04	4357923.80	Метод спутниковых геодезических измерений (определений)	0.10	-
3544	997798.72	4357873.54	Метод спутниковых геодезических измерений (определений)	0.10	-

3545	997725.11	4357745.19	Метод спутниковых геодезических измерений (определений)	0.10	-
3546	997691.43	4357685.43	Метод спутниковых геодезических измерений (определений)	0.10	-
3547	997660.17	4357628.37	Метод спутниковых геодезических измерений (определений)	0.10	-
3548	997623.37	4357563.25	Метод спутниковых геодезических измерений (определений)	0.10	-
3549	997574.12	4357510.20	Метод спутниковых геодезических измерений (определений)	0.10	-
3550	997554.80	4357439.82	Метод спутниковых геодезических измерений (определений)	0.10	-
3551	997518.34	4357374.91	Метод спутниковых геодезических измерений (определений)	0.10	-
3552	997492.42	4357326.83	Метод спутниковых геодезических измерений (определений)	0.10	-
3553	997465.84	4357278.86	Метод спутниковых геодезических измерений (определений)	0.10	-
3554	997438.65	4357231.70	Метод спутниковых геодезических измерений (определений)	0.10	-
3555	997415.49	4357189.96	Метод спутниковых геодезических измерений (определений)	0.10	-
3556	997374.55	4357114.85	Метод спутниковых геодезических измерений (определений)	0.10	-
3557	997330.02	4357035.77	Метод спутниковых геодезических измерений (определений)	0.10	-
3558	997283.02	4356949.62	Метод спутниковых геодезических измерений (определений)	0.10	-
3559	997252.40	4356893.86	Метод спутниковых геодезических измерений (определений)	0.10	-
3560	997219.28	4356835.99	Метод спутниковых геодезических измерений (определений)	0.10	-
3561	997191.71	4356787.73	Метод спутниковых геодезических измерений (определений)	0.10	-
3562	997154.11	4356722.73	Метод спутниковых геодезических измерений (определений)	0.10	-

3563	997099.65	4356621.39	Метод спутниковых геодезических измерений (определений)	0.10	-
3564	997048.69	4356531.42	Метод спутниковых геодезических измерений (определений)	0.10	-
3565	996996.93	4356467.05	Метод спутниковых геодезических измерений (определений)	0.10	-
3566	996962.91	4356376.56	Метод спутниковых геодезических измерений (определений)	0.10	-
3567	996931.94	4356322.17	Метод спутниковых геодезических измерений (определений)	0.10	-
3568	996877.90	4356228.77	Метод спутниковых геодезических измерений (определений)	0.10	-
3569	996846.04	4356170.94	Метод спутниковых геодезических измерений (определений)	0.10	-
3570	996818.42	4356123.42	Метод спутниковых геодезических измерений (определений)	0.10	-
3571	996787.10	4356066.46	Метод спутниковых геодезических измерений (определений)	0.10	-
3572	996759.59	4356013.62	Метод спутниковых геодезических измерений (определений)	0.10	-
3573	996701.07	4355893.33	Метод спутниковых геодезических измерений (определений)	0.10	-
3574	996657.11	4355828.41	Метод спутниковых геодезических измерений (определений)	0.10	-
3575	996640.16	4355762.96	Метод спутниковых геодезических измерений (определений)	0.10	-
3576	996602.96	4355703.93	Метод спутниковых геодезических измерений (определений)	0.10	-
3577	996550.14	4355637.21	Метод спутниковых геодезических измерений (определений)	0.10	-
3578	996449.63	4355521.24	Метод спутниковых геодезических измерений (определений)	0.10	-
3579	996409.63	4355475.28	Метод спутниковых геодезических измерений (определений)	0.10	-
3580	996377.95	4355437.89	Метод спутниковых геодезических измерений (определений)	0.10	-

3581	996345.04	4355401.29	Метод спутниковых геодезических измерений (определений)	0.10	-
3582	996294.89	4355342.30	Метод спутниковых геодезических измерений (определений)	0.10	-
3583	996240.16	4355278.87	Метод спутниковых геодезических измерений (определений)	0.10	-
3584	996193.88	4355226.41	Метод спутниковых геодезических измерений (определений)	0.10	-
3585	996151.46	4355177.15	Метод спутниковых геодезических измерений (определений)	0.10	-
3586	996092.38	4355108.50	Метод спутниковых геодезических измерений (определений)	0.10	-
3587	996055.34	4355064.27	Метод спутниковых геодезических измерений (определений)	0.10	-
3588	996009.02	4355012.15	Метод спутниковых геодезических измерений (определений)	0.10	-
3589	995963.97	4354960.06	Метод спутниковых геодезических измерений (определений)	0.10	-
3590	995921.76	4354913.18	Метод спутниковых геодезических измерений (определений)	0.10	-
3591	995889.11	4354873.38	Метод спутниковых геодезических измерений (определений)	0.10	-
3592	995832.03	4354812.04	Метод спутниковых геодезических измерений (определений)	0.10	-
3593	995790.38	4354758.75	Метод спутниковых геодезических измерений (определений)	0.10	-
3594	995755.91	4354718.80	Метод спутниковых геодезических измерений (определений)	0.10	-
3595	995699.76	4354661.06	Метод спутниковых геодезических измерений (определений)	0.10	-
3596	995662.15	4354622.70	Метод спутниковых геодезических измерений (определений)	0.10	-
3597	995617.36	4354580.58	Метод спутниковых геодезических измерений (определений)	0.10	-
3598	995565.18	4354539.46	Метод спутниковых геодезических измерений (определений)	0.10	-

3599	995527.65	4354511.08	Метод спутниковых геодезических измерений (определений)	0.10	-
3600	995436.70	4354440.30	Метод спутниковых геодезических измерений (определений)	0.10	-
3601	995318.84	4354352.33	Метод спутниковых геодезических измерений (определений)	0.10	-
3602	995280.11	4354321.51	Метод спутниковых геодезических измерений (определений)	0.10	-
3603	995215.09	4354270.47	Метод спутниковых геодезических измерений (определений)	0.10	-
3604	995176.10	4354239.60	Метод спутниковых геодезических измерений (определений)	0.10	-
3605	995124.60	4354203.34	Метод спутниковых геодезических измерений (определений)	0.10	-
3606	995065.20	4354155.57	Метод спутниковых геодезических измерений (определений)	0.10	-
3607	995019.13	4354120.55	Метод спутниковых геодезических измерений (определений)	0.10	-
3608	994978.19	4354089.43	Метод спутниковых геодезических измерений (определений)	0.10	-
3609	994924.82	4354052.72	Метод спутниковых геодезических измерений (определений)	0.10	-
3610	994853.30	4353993.48	Метод спутниковых геодезических измерений (определений)	0.10	-
3611	994783.00	4353939.71	Метод спутниковых геодезических измерений (определений)	0.10	-
3612	994737.94	4353908.03	Метод спутниковых геодезических измерений (определений)	0.10	-
3613	994682.70	4353862.94	Метод спутниковых геодезических измерений (определений)	0.10	-
3614	994618.58	4353812.16	Метод спутниковых геодезических измерений (определений)	0.10	-
3615	994543.70	4353756.76	Метод спутниковых геодезических измерений (определений)	0.10	-
3616	994497.62	4353719.93	Метод спутниковых геодезических измерений (определений)	0.10	-

3617	994418.19	4353662.29	Метод спутниковых геодезических измерений (определений)	0.10	-
3618	994301.35	4353568.77	Метод спутниковых геодезических измерений (определений)	0.10	-
3619	994212.58	4353503.50	Метод спутниковых геодезических измерений (определений)	0.10	-
3620	994086.13	4353406.06	Метод спутниковых геодезических измерений (определений)	0.10	-
3621	994027.97	4353365.47	Метод спутниковых геодезических измерений (определений)	0.10	-
3622	993970.71	4353330.27	Метод спутниковых геодезических измерений (определений)	0.10	-
3623	993926.34	4353302.12	Метод спутниковых геодезических измерений (определений)	0.10	-
3624	993853.88	4353259.54	Метод спутниковых геодезических измерений (определений)	0.10	-
3625	993810.51	4353235.61	Метод спутниковых геодезических измерений (определений)	0.10	-
3626	993766.26	4353210.70	Метод спутниковых геодезических измерений (определений)	0.10	-
3627	993720.80	4353185.18	Метод спутниковых геодезических измерений (определений)	0.10	-
3628	993674.91	4353159.00	Метод спутниковых геодезических измерений (определений)	0.10	-
3629	993628.85	4353133.44	Метод спутниковых геодезических измерений (определений)	0.10	-
3630	993580.19	4353106.06	Метод спутниковых геодезических измерений (определений)	0.10	-
3631	993488.81	4353054.09	Метод спутниковых геодезических измерений (определений)	0.10	-
3632	993444.16	4353028.88	Метод спутниковых геодезических измерений (определений)	0.10	-
3633	993399.31	4353003.64	Метод спутниковых геодезических измерений (определений)	0.10	-
3634	993309.03	4352953.69	Метод спутниковых геодезических измерений (определений)	0.10	-

3635	993262.08	4352925.24	Метод спутниковых геодезических измерений (определений)	0.10	-
3636	993157.76	4352866.73	Метод спутниковых геодезических измерений (определений)	0.10	-
3637	993113.95	4352842.43	Метод спутниковых геодезических измерений (определений)	0.10	-
3638	993062.40	4352831.71	Метод спутниковых геодезических измерений (определений)	0.10	-
3639	993009.17	4352780.41	Метод спутниковых геодезических измерений (определений)	0.10	-
3640	992968.18	4352757.96	Метод спутниковых геодезических измерений (определений)	0.10	-
3641	992923.07	4352732.91	Метод спутниковых геодезических измерений (определений)	0.10	-
3642	992865.19	4352700.65	Метод спутниковых геодезических измерений (определений)	0.10	-
3643	992778.57	4352649.99	Метод спутниковых геодезических измерений (определений)	0.10	-
3644	992703.96	4352608.49	Метод спутниковых геодезических измерений (определений)	0.10	-
3645	992660.83	4352580.77	Метод спутниковых геодезических измерений (определений)	0.10	-
3646	992601.74	4352539.39	Метод спутниковых геодезических измерений (определений)	0.10	-
3647	992492.38	4352442.51	Метод спутниковых геодезических измерений (определений)	0.10	-
3648	992456.27	4352408.07	Метод спутниковых геодезических измерений (определений)	0.10	-
3649	992419.88	4352376.76	Метод спутниковых геодезических измерений (определений)	0.10	-
3650	992360.34	4352323.82	Метод спутниковых геодезических измерений (определений)	0.10	-
3651	992323.74	4352293.24	Метод спутниковых геодезических измерений (определений)	0.10	-
3652	992263.91	4352231.08	Метод спутниковых геодезических измерений (определений)	0.10	-

3653	992212.11	4352180.52	Метод спутниковых геодезических измерений (определений)	0.10	-
3654	992177.05	4352149.39	Метод спутниковых геодезических измерений (определений)	0.10	-
3655	992123.82	4352099.97	Метод спутниковых геодезических измерений (определений)	0.10	-
3656	992042.91	4352022.80	Метод спутниковых геодезических измерений (определений)	0.10	-
3657	992007.77	4351990.42	Метод спутниковых геодезических измерений (определений)	0.10	-
3658	991965.57	4351952.31	Метод спутниковых геодезических измерений (определений)	0.10	-
3659	991921.80	4351909.35	Метод спутниковых геодезических измерений (определений)	0.10	-
3660	991882.46	4351870.02	Метод спутниковых геодезических измерений (определений)	0.10	-
3661	991838.90	4351824.43	Метод спутниковых геодезических измерений (определений)	0.10	-
3662	991786.30	4351763.73	Метод спутниковых геодезических измерений (определений)	0.10	-
3663	991756.64	4351715.53	Метод спутниковых геодезических измерений (определений)	0.10	-
3664	991766.95	4351639.86	Метод спутниковых геодезических измерений (определений)	0.10	-
3665	991766.49	4351590.38	Метод спутниковых геодезических измерений (определений)	0.10	-
3666	991768.36	4351497.79	Метод спутниковых геодезических измерений (определений)	0.10	-
3667	991771.87	4351420.24	Метод спутниковых геодезических измерений (определений)	0.10	-
3668	991774.73	4351340.19	Метод спутниковых геодезических измерений (определений)	0.10	-
3669	991775.44	4351263.65	Метод спутниковых геодезических измерений (определений)	0.10	-
3670	991767.99	4351191.18	Метод спутниковых геодезических измерений (определений)	0.10	-

3671	991781.93	4351089.11	Метод спутниковых геодезических измерений (определений)	0.10	-
3672	991785.90	4351000.01	Метод спутниковых геодезических измерений (определений)	0.10	-
3673	991787.57	4350938.56	Метод спутниковых геодезических измерений (определений)	0.10	-
3674	991790.44	4350891.67	Метод спутниковых геодезических измерений (определений)	0.10	-
3675	991791.96	4350785.02	Метод спутниковых геодезических измерений (определений)	0.10	-
3676	991788.21	4350733.05	Метод спутниковых геодезических измерений (определений)	0.10	-
3677	991782.92	4350685.38	Метод спутниковых геодезических измерений (определений)	0.10	-
3678	991763.61	4350588.10	Метод спутниковых геодезических измерений (определений)	0.10	-
3679	991743.95	4350523.76	Метод спутниковых геодезических измерений (определений)	0.10	-
3680	991715.55	4350437.55	Метод спутниковых геодезических измерений (определений)	0.10	-
3681	991681.16	4350370.28	Метод спутниковых геодезических измерений (определений)	0.10	-
3682	991653.16	4350333.41	Метод спутниковых геодезических измерений (определений)	0.10	-
3683	991612.10	4350280.87	Метод спутниковых геодезических измерений (определений)	0.10	-
3684	991565.00	4350221.79	Метод спутниковых геодезических измерений (определений)	0.10	-
3685	991532.22	4350182.28	Метод спутниковых геодезических измерений (определений)	0.10	-
3686	991476.12	4350129.07	Метод спутниковых геодезических измерений (определений)	0.10	-
3687	991422.10	4350087.03	Метод спутниковых геодезических измерений (определений)	0.10	-
3688	991346.81	4350039.66	Метод спутниковых геодезических измерений (определений)	0.10	-

3689	991275.96	4350003.04	Метод спутниковых геодезических измерений (определений)	0.10	-
3690	991192.59	4349960.96	Метод спутниковых геодезических измерений (определений)	0.10	-
3691	991104.33	4349916.19	Метод спутниковых геодезических измерений (определений)	0.10	-
3692	991063.93	4349895.27	Метод спутниковых геодезических измерений (определений)	0.10	-
3693	990997.80	4349863.22	Метод спутниковых геодезических измерений (определений)	0.10	-
3694	991015.82	4349818.00	Метод спутниковых геодезических измерений (определений)	0.10	-
3695	991017.53	4349817.21	Метод спутниковых геодезических измерений (определений)	0.10	-
3696	991019.86	4349816.72	Метод спутниковых геодезических измерений (определений)	0.10	-
3697	991021.38	4349816.59	Метод спутниковых геодезических измерений (определений)	0.10	-
3698	991029.19	4349820.94	Метод спутниковых геодезических измерений (определений)	0.10	-
3699	991052.69	4349834.01	Метод спутниковых геодезических измерений (определений)	0.10	-
3700	991086.02	4349850.41	Метод спутниковых геодезических измерений (определений)	0.10	-
3701	991092.13	4349853.42	Метод спутниковых геодезических измерений (определений)	0.10	-
3702	991107.08	4349861.20	Метод спутниковых геодезических измерений (определений)	0.10	-
3703	991126.94	4349871.60	Метод спутниковых геодезических измерений (определений)	0.10	-
3704	991215.60	4349916.56	Метод спутниковых геодезических измерений (определений)	0.10	-
3705	991275.61	4349948.33	Метод спутниковых геодезических измерений (определений)	0.10	-
3706	991297.84	4349958.03	Метод спутниковых геодезических измерений (определений)	0.10	-

3707	991336.12	4349978.62	Метод спутниковых геодезических измерений (определений)	0.10	-
3708	991370.64	4349995.66	Метод спутниковых геодезических измерений (определений)	0.10	-
3709	991415.04	4350021.92	Метод спутниковых геодезических измерений (определений)	0.10	-
3710	991451.25	4350046.38	Метод спутниковых геодезических измерений (определений)	0.10	-
3711	991488.20	4350074.48	Метод спутниковых геодезических измерений (определений)	0.10	-
3712	991508.58	4350091.02	Метод спутниковых геодезических измерений (определений)	0.10	-
3713	991536.94	4350116.44	Метод спутниковых геодезических измерений (определений)	0.10	-
3714	991548.40	4350127.55	Метод спутниковых геодезических измерений (определений)	0.10	-
3715	991569.69	4350149.06	Метод спутниковых геодезических измерений (определений)	0.10	-
3716	991589.69	4350174.28	Метод спутниковых геодезических измерений (определений)	0.10	-
3717	991603.21	4350189.51	Метод спутниковых геодезических измерений (определений)	0.10	-
3718	991625.98	4350217.84	Метод спутниковых геодезических измерений (определений)	0.10	-
3719	991651.39	4350249.95	Метод спутниковых геодезических измерений (определений)	0.10	-
3720	991675.50	4350280.75	Метод спутниковых геодезических измерений (определений)	0.10	-
3721	991692.64	4350302.74	Метод спутниковых геодезических измерений (определений)	0.10	-
3722	991711.03	4350326.49	Метод спутниковых геодезических измерений (определений)	0.10	-
3723	991722.84	4350342.56	Метод спутниковых геодезических измерений (определений)	0.10	-
3724	991735.64	4350363.92	Метод спутниковых геодезических измерений (определений)	0.10	-

3725	991746.88	4350385.75	Метод спутниковых геодезических измерений (определений)	0.10	-
3726	991759.22	4350412.73	Метод спутниковых геодезических измерений (определений)	0.10	-
3727	991762.06	4350419.08	Метод спутниковых геодезических измерений (определений)	0.10	-
3728	991766.39	4350431.50	Метод спутниковых геодезических измерений (определений)	0.10	-
3729	991770.98	4350444.82	Метод спутниковых геодезических измерений (определений)	0.10	-
3730	991779.63	4350471.66	Метод спутниковых геодезических измерений (определений)	0.10	-
3731	991791.62	4350508.68	Метод спутниковых геодезических измерений (определений)	0.10	-
3732	991803.89	4350548.40	Метод спутниковых геодезических измерений (определений)	0.10	-
3733	991812.04	4350575.51	Метод спутниковых геодезических измерений (определений)	0.10	-
3734	991819.46	4350609.22	Метод спутниковых геодезических измерений (определений)	0.10	-
3735	991824.25	4350637.58	Метод спутниковых геодезических измерений (определений)	0.10	-
3736	991832.30	4350677.30	Метод спутниковых геодезических измерений (определений)	0.10	-
3737	991836.75	4350712.87	Метод спутниковых геодезических измерений (определений)	0.10	-
3738	991837.95	4350727.94	Метод спутниковых геодезических измерений (определений)	0.10	-
3739	991840.43	4350752.08	Метод спутниковых геодезических измерений (определений)	0.10	-
3740	991841.85	4350781.69	Метод спутниковых геодезических измерений (определений)	0.10	-
3741	991843.62	4350808.20	Метод спутниковых геодезических измерений (определений)	0.10	-
3742	991843.52	4350808.20	Метод спутниковых геодезических измерений (определений)	0.10	-

3743	991843.86	4350813.23	Метод спутниковых геодезических измерений (определений)	0.10	-
3744	991843.88	4350813.23	Метод спутниковых геодезических измерений (определений)	0.10	-
3745	991844.30	4350819.06	Метод спутниковых геодезических измерений (определений)	0.10	-
3746	991841.90	4350848.98	Метод спутниковых геодезических измерений (определений)	0.10	-
3747	991840.48	4350885.87	Метод спутниковых геодезических измерений (определений)	0.10	-
3748	991840.43	4350893.38	Метод спутниковых геодезических измерений (определений)	0.10	-
3749	991837.55	4350939.92	Метод спутниковых геодезических измерений (определений)	0.10	-
3750	991835.86	4351002.01	Метод спутниковых геодезических измерений (определений)	0.10	-
3751	991833.37	4351048.96	Метод спутниковых геодезических измерений (определений)	0.10	-
3752	991831.89	4351091.26	Метод спутниковых геодезических измерений (определений)	0.10	-
3753	991830.63	4351115.93	Метод спутниковых геодезических измерений (определений)	0.10	-
3754	991830.38	4351119.14	Метод спутниковых геодезических измерений (определений)	0.10	-
3755	991829.86	4351131.19	Метод спутниковых геодезических измерений (определений)	0.10	-
3756	991829.71	4351134.61	Метод спутниковых геодезических измерений (определений)	0.10	-
3757	991829.67	4351134.60	Метод спутниковых геодезических измерений (определений)	0.10	-
3758	991828.88	4351151.48	Метод спутниковых геодезических измерений (определений)	0.10	-
3759	991827.87	4351192.20	Метод спутниковых геодезических измерений (определений)	0.10	-
3760	991827.77	4351204.91	Метод спутниковых геодезических измерений (определений)	0.10	-

3761	991827.76	4351209.42	Метод спутниковых геодезических измерений (определений)	0.10	-
3762	991827.19	4351211.19	Метод спутниковых геодезических измерений (определений)	0.10	-
3763	991824.52	4351212.66	Метод спутниковых геодезических измерений (определений)	0.10	-
3764	991822.05	4351213.76	Метод спутниковых геодезических измерений (определений)	0.10	-
3765	991819.30	4351214.83	Метод спутниковых геодезических измерений (определений)	0.10	-
3766	991813.24	4351215.95	Метод спутниковых геодезических измерений (определений)	0.10	-
3767	991811.33	4351216.16	Метод спутниковых геодезических измерений (определений)	0.10	-
3768	991811.29	4351216.18	Метод спутниковых геодезических измерений (определений)	0.10	-
3769	991810.79	4351230.70	Метод спутниковых геодезических измерений (определений)	0.10	-
3770	991813.92	4351230.56	Метод спутниковых геодезических измерений (определений)	0.10	-
3771	991819.43	4351232.14	Метод спутниковых геодезических измерений (определений)	0.10	-
3772	991822.25	4351233.87	Метод спутниковых геодезических измерений (определений)	0.10	-
3773	991825.15	4351236.56	Метод спутниковых геодезических измерений (определений)	0.10	-
3774	991824.88	4351242.94	Метод спутниковых геодезических измерений (определений)	0.10	-
3775	991825.63	4351248.82	Метод спутниковых геодезических измерений (определений)	0.10	-
3776	991826.11	4351250.72	Метод спутниковых геодезических измерений (определений)	0.10	-
3777	991825.57	4351258.20	Метод спутниковых геодезических измерений (определений)	0.10	-
3778	991824.65	4351300.82	Метод спутниковых геодезических измерений (определений)	0.10	-

3779	991824.61	4351312.24	Метод спутниковых геодезических измерений (определений)	0.10	-
3780	991824.73	4351341.01	Метод спутниковых геодезических измерений (определений)	0.10	-
3781	991822.59	4351399.13	Метод спутниковых геодезических измерений (определений)	0.10	-
3782	991821.84	4351422.00	Метод спутниковых геодезических измерений (определений)	0.10	-
3783	991820.05	4351469.35	Метод спутниковых геодезических измерений (определений)	0.10	-
3784	991818.33	4351499.43	Метод спутниковых геодезических измерений (определений)	0.10	-
3785	991816.42	4351557.50	Метод спутниковых геодезических измерений (определений)	0.10	-
3786	991816.45	4351588.36	Метод спутниковых геодезических измерений (определений)	0.10	-
3787	991816.94	4351600.50	Метод спутниковых геодезических измерений (определений)	0.10	-
3788	991816.99	4351625.67	Метод спутниковых геодезических измерений (определений)	0.10	-
3789	991815.85	4351626.10	Метод спутниковых геодезических измерений (определений)	0.10	-
3790	991814.33	4351627.80	Метод спутниковых геодезических измерений (определений)	0.10	-
3791	991814.36	4351629.73	Метод спутниковых геодезических измерений (определений)	0.10	-
3792	991815.00	4351630.46	Метод спутниковых геодезических измерений (определений)	0.10	-
3793	991815.75	4351631.24	Метод спутниковых геодезических измерений (определений)	0.10	-
3794	991816.94	4351631.99	Метод спутниковых геодезических измерений (определений)	0.10	-
3795	991816.97	4351657.58	Метод спутниковых геодезических измерений (определений)	0.10	-
3796	991817.38	4351661.09	Метод спутниковых геодезических измерений (определений)	0.10	-

3797	991817.84	4351666.10	Метод спутниковых геодезических измерений (определений)	0.10	-
3798	991818.97	4351676.04	Метод спутниковых геодезических измерений (определений)	0.10	-
3799	991819.58	4351682.38	Метод спутниковых геодезических измерений (определений)	0.10	-
3800	991819.18	4351684.56	Метод спутниковых геодезических измерений (определений)	0.10	-
3801	991818.84	4351685.35	Метод спутниковых геодезических измерений (определений)	0.10	-
3802	991817.82	4351687.70	Метод спутниковых геодезических измерений (определений)	0.10	-
3803	991816.12	4351690.03	Метод спутниковых геодезических измерений (определений)	0.10	-
3804	991813.83	4351691.62	Метод спутниковых геодезических измерений (определений)	0.10	-
3805	991807.86	4351695.45	Метод спутниковых геодезических измерений (определений)	0.10	-
3806	991803.88	4351699.06	Метод спутниковых геодезических измерений (определений)	0.10	-
3807	991803.86	4351699.08	Метод спутниковых геодезических измерений (определений)	0.10	-
3808	991811.30	4351720.43	Метод спутниковых геодезических измерений (определений)	0.10	-
3809	991813.72	4351719.95	Метод спутниковых геодезических измерений (определений)	0.10	-
3810	991818.69	4351720.79	Метод спутниковых геодезических измерений (определений)	0.10	-
3811	991822.66	4351723.37	Метод спутниковых геодезических измерений (определений)	0.10	-
3812	991828.96	4351726.07	Метод спутниковых геодезических измерений (определений)	0.10	-
3813	991833.99	4351729.72	Метод спутниковых геодезических измерений (определений)	0.10	-
3814	991840.23	4351742.03	Метод спутниковых геодезических измерений (определений)	0.10	-

3815	991843.53	4351746.08	Метод спутниковых геодезических измерений (определений)	0.10	-
3816	991856.49	4351764.82	Метод спутниковых геодезических измерений (определений)	0.10	-
3817	991874.66	4351789.49	Метод спутниковых геодезических измерений (определений)	0.10	-
3818	991899.88	4351815.30	Метод спутниковых геодезических измерений (определений)	0.10	-
3819	991913.81	4351830.28	Метод спутниковых геодезических измерений (определений)	0.10	-
3820	991917.81	4351834.66	Метод спутниковых геодезических измерений (определений)	0.10	-
3821	991957.12	4351873.96	Метод спутниковых геодезических измерений (определений)	0.10	-
3822	991970.80	4351887.61	Метод спутниковых геодезических измерений (определений)	0.10	-
3823	991971.16	4351888.53	Метод спутниковых геодезических измерений (определений)	0.10	-
3824	991972.00	4351889.86	Метод спутниковых геодезических измерений (определений)	0.10	-
3825	991973.27	4351890.74	Метод спутниковых геодезических измерений (определений)	0.10	-
3826	991974.35	4351891.08	Метод спутниковых геодезических измерений (определений)	0.10	-
3827	991999.73	4351915.80	Метод спутниковых геодезических измерений (определений)	0.10	-
3828	992019.78	4351934.56	Метод спутниковых геодезических измерений (определений)	0.10	-
3829	992041.14	4351953.18	Метод спутниковых геодезических измерений (определений)	0.10	-
3830	992056.67	4351967.49	Метод спутниковых геодезических измерений (определений)	0.10	-
3831	992076.74	4351985.98	Метод спутниковых геодезических измерений (определений)	0.10	-
3832	992076.86	4351986.08	Метод спутниковых геодезических измерений (определений)	0.10	-

3833	992157.77	4352063.26	Метод спутниковых геодезических измерений (определений)	0.10	-
3834	992188.58	4352091.75	Метод спутниковых геодезических измерений (определений)	0.10	-
3835	992210.25	4352112.00	Метод спутниковых геодезических измерений (определений)	0.10	-
3836	992245.84	4352143.60	Метод спутниковых геодезических измерений (определений)	0.10	-
3837	992288.99	4352184.17	Метод спутниковых геодезических измерений (определений)	0.10	-
3838	992300.13	4352196.61	Метод спутниковых геодезических измерений (определений)	0.10	-
3839	992349.08	4352248.05	Метод спутниковых геодезических измерений (определений)	0.10	-
3840	992352.32	4352251.91	Метод спутниковых геодезических измерений (определений)	0.10	-
3841	992355.69	4352254.78	Метод спутниковых геодезических измерений (определений)	0.10	-
3842	992374.97	4352270.80	Метод спутниковых геодезических измерений (определений)	0.10	-
3843	992393.75	4352286.59	Метод спутниковых геодезических измерений (определений)	0.10	-
3844	992427.40	4352318.80	Метод спутниковых геодезических измерений (определений)	0.10	-
3845	992430.43	4352320.25	Метод спутниковых геодезических измерений (определений)	0.10	-
3846	992452.30	4352338.70	Метод спутниковых геодезических измерений (определений)	0.10	-
3847	992489.85	4352371.00	Метод спутниковых геодезических измерений (определений)	0.10	-
3848	992526.95	4352406.38	Метод спутниковых геодезических измерений (определений)	0.10	-
3849	992593.17	4352469.96	Метод спутниковых геодезических измерений (определений)	0.10	-
3850	992604.86	4352479.10	Метод спутниковых геодезических измерений (определений)	0.10	-

3851	992632.03	4352499.61	Метод спутниковых геодезических измерений (определений)	0.10	-
3852	992659.38	4352520.62	Метод спутниковых геодезических измерений (определений)	0.10	-
3853	992679.50	4352533.68	Метод спутниковых геодезических измерений (определений)	0.10	-
3854	992687.30	4352538.34	Метод спутниковых геодезических измерений (определений)	0.10	-
3855	992705.68	4352550.30	Метод спутниковых геодезических измерений (определений)	0.10	-
3856	992729.01	4352565.22	Метод спутниковых геодезических измерений (определений)	0.10	-
3857	992763.62	4352585.26	Метод спутниковых геодезических измерений (определений)	0.10	-
3858	992797.82	4352603.19	Метод спутниковых геодезических измерений (определений)	0.10	-
3859	992804.44	4352607.20	Метод спутниковых геодезических измерений (определений)	0.10	-
3860	992857.03	4352638.99	Метод спутниковых геодезических измерений (определений)	0.10	-
3861	992867.28	4352644.68	Метод спутниковых геодезических измерений (определений)	0.10	-
3862	992889.43	4352656.92	Метод спутниковых геодезических измерений (определений)	0.10	-
3863	992907.78	4352667.12	Метод спутниковых геодезических измерений (определений)	0.10	-
3864	992910.62	4352668.64	Метод спутниковых геодезических измерений (определений)	0.10	-
3865	992910.63	4352668.66	Метод спутниковых геодезических измерений (определений)	0.10	-
3866	992914.99	4352671.10	Метод спутниковых геодезических измерений (определений)	0.10	-
3867	992915.01	4352671.15	Метод спутниковых геодезических измерений (определений)	0.10	-
3868	992922.93	4352675.42	Метод спутниковых геодезических измерений (определений)	0.10	-

3869	992942.54	4352686.45	Метод спутниковых геодезических измерений (определений)	0.10	-
3870	992942.56	4352686.48	Метод спутниковых геодезических измерений (определений)	0.10	-
3871	992947.36	4352689.14	Метод спутниковых геодезических измерений (определений)	0.10	-
3872	992947.36	4352689.20	Метод спутниковых геодезических измерений (определений)	0.10	-
3873	992957.96	4352695.09	Метод спутниковых геодезических измерений (определений)	0.10	-
3874	992963.23	4352698.04	Метод спутниковых геодезических измерений (определений)	0.10	-
3875	992964.20	4352698.60	Метод спутниковых геодезических измерений (определений)	0.10	-
3876	992964.26	4352698.59	Метод спутниковых геодезических измерений (определений)	0.10	-
3877	992968.72	4352701.14	Метод спутниковых геодезических измерений (определений)	0.10	-
3878	992992.16	4352714.09	Метод спутниковых геодезических измерений (определений)	0.10	-
3879	992992.20	4352714.11	Метод спутниковых геодезических измерений (определений)	0.10	-
3880	993034.38	4352737.21	Метод спутниковых геодезических измерений (определений)	0.10	-
3881	993064.55	4352755.94	Метод спутниковых геодезических измерений (определений)	0.10	-
3882	993070.20	4352759.40	Метод спутниковых геодезических измерений (определений)	0.10	-
3883	993072.88	4352761.94	Метод спутниковых геодезических измерений (определений)	0.10	-
3884	993072.93	4352761.96	Метод спутниковых геодезических измерений (определений)	0.10	-
3885	993074.61	4352764.33	Метод спутниковых геодезических измерений (определений)	0.10	-
3886	993075.73	4352766.95	Метод спутниковых геодезических измерений (определений)	0.10	-

3887	993075.67	4352767.05	Метод спутниковых геодезических измерений (определений)	0.10	-
3888	993076.27	4352771.01	Метод спутниковых геодезических измерений (определений)	0.10	-
3889	993076.72	4352776.14	Метод спутниковых геодезических измерений (определений)	0.10	-
3890	993076.46	4352779.82	Метод спутниковых геодезических измерений (определений)	0.10	-
3891	993076.10	4352781.99	Метод спутниковых геодезических измерений (определений)	0.10	-
3892	993087.10	4352788.24	Метод спутниковых геодезических измерений (определений)	0.10	-
3893	993091.95	4352784.37	Метод спутниковых геодезических измерений (определений)	0.10	-
3894	993095.04	4352782.67	Метод спутниковых геодезических измерений (определений)	0.10	-
3895	993097.30	4352781.96	Метод спутниковых геодезических измерений (определений)	0.10	-
3896	993099.10	4352781.61	Метод спутниковых геодезических измерений (определений)	0.10	-
3897	993101.57	4352781.18	Метод спутниковых геодезических измерений (определений)	0.10	-
3898	993105.58	4352781.35	Метод спутниковых геодезических измерений (определений)	0.10	-
3899	993109.72	4352780.99	Метод спутниковых геодезических измерений (определений)	0.10	-
3900	993131.49	4352793.86	Метод спутниковых геодезических измерений (определений)	0.10	-
3901	993138.20	4352798.71	Метод спутниковых геодезических измерений (определений)	0.10	-
3902	993181.92	4352822.96	Метод спутниковых геодезических измерений (определений)	0.10	-
3903	993235.24	4352852.39	Метод спутниковых геодезических измерений (определений)	0.10	-
3904	993256.61	4352864.02	Метод спутниковых геодезических измерений (определений)	0.10	-

3905	993287.75	4352882.33	Метод спутниковых геодезических измерений (определений)	0.10	-
3906	993332.24	4352909.40	Метод спутниковых геодезических измерений (определений)	0.10	-
3907	993377.11	4352932.91	Метод спутниковых геодезических измерений (определений)	0.10	-
3908	993395.40	4352943.54	Метод спутниковых геодезических измерений (определений)	0.10	-
3909	993423.83	4352960.07	Метод спутниковых геодезических измерений (определений)	0.10	-
3910	993468.73	4352985.34	Метод спутниковых геодезических измерений (определений)	0.10	-
3911	993507.84	4353007.47	Метод спутниковых геодезических измерений (определений)	0.10	-
3912	993513.29	4353010.49	Метод спутниковых геодезических измерений (определений)	0.10	-
3913	993604.71	4353062.49	Метод спутниковых геодезических измерений (определений)	0.10	-
3914	993653.10	4353089.72	Метод спутниковых геодезических измерений (определений)	0.10	-
3915	993699.43	4353115.42	Метод спутниковых геодезических измерений (определений)	0.10	-
3916	993745.41	4353141.65	Метод спутниковых геодезических измерений (определений)	0.10	-
3917	993784.75	4353163.89	Метод спутниковых геодезических измерений (определений)	0.10	-
3918	993790.31	4353166.86	Метод спутниковых геодезических измерений (определений)	0.10	-
3919	993834.67	4353191.83	Метод спутниковых геодезических измерений (определений)	0.10	-
3920	993878.72	4353216.14	Метод спутниковых геодезических измерений (определений)	0.10	-
3921	993918.13	4353239.52	Метод спутниковых геодезических измерений (определений)	0.10	-
3922	993952.33	4353259.39	Метод спутниковых геодезических измерений (определений)	0.10	-

3923	993974.16	4353273.28	Метод спутниковых геодезических измерений (определений)	0.10	-
3924	993974.14	4353273.30	Метод спутниковых геодезических измерений (определений)	0.10	-
3925	993995.24	4353286.70	Метод спутниковых геодезических измерений (определений)	0.10	-
3926	994008.81	4353294.34	Метод спутниковых геодезических измерений (определений)	0.10	-
3927	994008.85	4353294.41	Метод спутниковых геодезических измерений (определений)	0.10	-
3928	994026.08	4353304.15	Метод спутниковых геодезических измерений (определений)	0.10	-
3929	994047.80	4353318.57	Метод спутниковых геодезических измерений (определений)	0.10	-
3930	994047.82	4353318.60	Метод спутниковых геодезических измерений (определений)	0.10	-
3931	994055.88	4353323.99	Метод спутниковых геодезических измерений (определений)	0.10	-
3932	994088.40	4353346.01	Метод спутниковых геодезических измерений (определений)	0.10	-
3933	994088.48	4353346.01	Метод спутниковых геодезических измерений (определений)	0.10	-
3934	994091.19	4353347.89	Метод спутниковых геодезических измерений (определений)	0.10	-
3935	994107.82	4353360.98	Метод спутниковых геодезических измерений (определений)	0.10	-
3936	994112.51	4353363.43	Метод спутниковых геодезических измерений (определений)	0.10	-
3937	994189.17	4353418.97	Метод спутниковых геодезических измерений (определений)	0.10	-
3938	994213.23	4353438.31	Метод спутниковых геодезических измерений (определений)	0.10	-
3939	994242.20	4353463.22	Метод спутниковых геодезических измерений (определений)	0.10	-
3940	994331.82	4353529.11	Метод спутниковых геодезических измерений (определений)	0.10	-

3941	994446.01	4353620.74	Метод спутниковых геодезических измерений (определений)	0.10	-
3942	994472.49	4353638.47	Метод спутниковых геодезических измерений (определений)	0.10	-
3943	994475.32	4353640.14	Метод спутниковых геодезических измерений (определений)	0.10	-
3944	994478.26	4353641.77	Метод спутниковых геодезических измерений (определений)	0.10	-
3945	994481.21	4353643.39	Метод спутниковых геодезических измерений (определений)	0.10	-
3946	994498.03	4353657.45	Метод спутниковых геодезических измерений (определений)	0.10	-
3947	994504.75	4353664.58	Метод спутниковых геодезических измерений (определений)	0.10	-
3948	994507.45	4353666.90	Метод спутниковых геодезических измерений (определений)	0.10	-
3949	994526.78	4353679.23	Метод спутниковых геодезических измерений (определений)	0.10	-
3950	994572.66	4353716.00	Метод спутниковых геодезических измерений (определений)	0.10	-
3951	994628.45	4353755.64	Метод спутниковых геодезических измерений (определений)	0.10	-
3952	994650.35	4353773.55	Метод спутниковых геодезических измерений (определений)	0.10	-
3953	994677.63	4353796.14	Метод спутниковых геодезических измерений (определений)	0.10	-
3954	994681.52	4353799.09	Метод спутниковых геодезических измерений (определений)	0.10	-
3955	994699.69	4353812.92	Метод спутниковых геодезических измерений (определений)	0.10	-
3956	994714.06	4353823.98	Метод спутниковых геодезических измерений (определений)	0.10	-
3957	994759.33	4353862.06	Метод спутниковых геодезических измерений (определений)	0.10	-
3958	994762.59	4353864.12	Метод спутниковых геодезических измерений (определений)	0.10	-

3959	994766.70	4353867.13	Метод спутниковых геодезических измерений (определений)	0.10	-
3960	994812.43	4353899.28	Метод спутниковых геодезических измерений (определений)	0.10	-
3961	994852.78	4353929.69	Метод спутниковых геодезических измерений (определений)	0.10	-
3962	994862.51	4353937.02	Метод спутниковых геодезических измерений (определений)	0.10	-
3963	994867.91	4353941.31	Метод спутниковых геодезических измерений (определений)	0.10	-
3964	994883.46	4353953.60	Метод спутниковых геодезических измерений (определений)	0.10	-
3965	994922.61	4353983.21	Метод спутниковых геодезических измерений (определений)	0.10	-
3966	994931.37	4353989.80	Метод спутниковых геодезических измерений (определений)	0.10	-
3967	994958.58	4354015.06	Метод спутниковых геодезических измерений (определений)	0.10	-
3968	994959.12	4354015.49	Метод спутниковых геодезических измерений (определений)	0.10	-
3969	994959.12	4354015.56	Метод спутниковых геодезических измерений (определений)	0.10	-
3970	994959.18	4354015.62	Метод спутниковых геодезических измерений (определений)	0.10	-
3971	994963.62	4354019.80	Метод спутниковых геодезических измерений (определений)	0.10	-
3972	994964.33	4354021.92	Метод спутниковых геодезических измерений (определений)	0.10	-
3973	994966.10	4354024.51	Метод спутниковых геодезических измерений (определений)	0.10	-
3974	994968.18	4354025.22	Метод спутниковых геодезических измерений (определений)	0.10	-
3975	994969.77	4354025.39	Метод спутниковых геодезических измерений (определений)	0.10	-
3976	994984.17	4354034.28	Метод спутниковых геодезических измерений (определений)	0.10	-

3977	994984.36	4354034.38	Метод спутниковых геодезических измерений (определений)	0.10	-
3978	994984.55	4354034.52	Метод спутниковых геодезических измерений (определений)	0.10	-
3979	995006.57	4354048.20	Метод спутниковых геодезических измерений (определений)	0.10	-
3980	995049.39	4354080.75	Метод спутниковых геодезических измерений (определений)	0.10	-
3981	995086.16	4354108.71	Метод спутниковых геодезических измерений (определений)	0.10	-
3982	995086.78	4354109.81	Метод спутниковых геодезических измерений (определений)	0.10	-
3983	995088.18	4354111.15	Метод спутниковых геодезических измерений (определений)	0.10	-
3984	995089.59	4354111.91	Метод спутниковых геодезических измерений (определений)	0.10	-
3985	995090.70	4354112.17	Метод спутниковых геодезических измерений (определений)	0.10	-
3986	995116.44	4354131.58	Метод спутниковых геодезических измерений (определений)	0.10	-
3987	995129.40	4354142.91	Метод спутниковых геодезических измерений (определений)	0.10	-
3988	995151.96	4354161.49	Метод спутниковых геодезических измерений (определений)	0.10	-
3989	995180.34	4354180.04	Метод спутниковых геодезических измерений (определений)	0.10	-
3990	995181.15	4354181.78	Метод спутниковых геодезических измерений (определений)	0.10	-
3991	995183.76	4354183.80	Метод спутниковых геодезических измерений (определений)	0.10	-
3992	995185.84	4354184.30	Метод спутниковых геодезических измерений (определений)	0.10	-
3993	995206.34	4354199.78	Метод спутниковых геодезических измерений (определений)	0.10	-
3994	995230.22	4354218.01	Метод спутниковых геодезических измерений (определений)	0.10	-

3995	995245.45	4354230.74	Метод спутниковых геодезических измерений (определений)	0.10	-
3996	995269.32	4354248.98	Метод спутниковых геодезических измерений (определений)	0.10	-
3997	995271.16	4354252.67	Метод спутниковых геодезических измерений (определений)	0.10	-
3998	995275.32	4354253.87	Метод спутниковых геодезических измерений (определений)	0.10	-
3999	995287.15	4354261.93	Метод спутниковых геодезических измерений (определений)	0.10	-
4000	995313.16	4354283.97	Метод спутниковых геодезических измерений (определений)	0.10	-
4001	995323.69	4354293.60	Метод спутниковых геодезических измерений (определений)	0.10	-
4002	995326.31	4354296.00	Метод спутниковых геодезических измерений (определений)	0.10	-
4003	995338.36	4354303.78	Метод спутниковых геодезических измерений (определений)	0.10	-
4004	995348.78	4354312.28	Метод спутниковых геодезических измерений (определений)	0.10	-
4005	995425.51	4354369.64	Метод спутниковых геодезических измерений (определений)	0.10	-
4006	995432.56	4354375.18	Метод спутниковых геодезических измерений (определений)	0.10	-
4007	995453.97	4354392.60	Метод спутниковых геодезических измерений (определений)	0.10	-
4008	995463.92	4354398.26	Метод спутниковых геодезических измерений (определений)	0.10	-
4009	995506.44	4354429.40	Метод спутниковых геодезических измерений (определений)	0.10	-
4010	995531.69	4354450.20	Метод спутниковых геодезических измерений (определений)	0.10	-
4011	995534.64	4354458.78	Метод спутниковых геодезических измерений (определений)	0.10	-
4012	995534.94	4354459.66	Метод спутниковых геодезических измерений (определений)	0.10	-

4013	995538.34	4354462.14	Метод спутниковых геодезических измерений (определений)	0.10	-
4014	995539.64	4354462.62	Метод спутниковых геодезических измерений (определений)	0.10	-
4015	995541.10	4354463.16	Метод спутниковых геодезических измерений (определений)	0.10	-
4016	995548.84	4354464.42	Метод спутниковых геодезических измерений (определений)	0.10	-
4017	995595.85	4354499.96	Метод спутниковых геодезических измерений (определений)	0.10	-
4018	995625.48	4354523.58	Метод спутниковых геодезических измерений (определений)	0.10	-
4019	995649.08	4354541.90	Метод спутниковых геодезических измерений (определений)	0.10	-
4020	995675.73	4354564.97	Метод спутниковых геодезических измерений (определений)	0.10	-
4021	995697.89	4354587.74	Метод спутниковых геодезических измерений (определений)	0.10	-
4022	995722.64	4354613.04	Метод спутниковых геодезических измерений (определений)	0.10	-
4023	995735.36	4354625.95	Метод спутниковых геодезических измерений (определений)	0.10	-
4024	995756.48	4354647.36	Метод спутниковых геодезических измерений (определений)	0.10	-
4025	995765.44	4354654.97	Метод спутниковых геодезических измерений (определений)	0.10	-
4026	995793.34	4354685.64	Метод спутниковых геодезических измерений (определений)	0.10	-
4027	995829.08	4354727.06	Метод спутниковых геодезических измерений (определений)	0.10	-
4028	995868.63	4354777.98	Метод спутниковых геодезических измерений (определений)	0.10	-
4029	995926.79	4354840.48	Метод спутниковых геодезических измерений (определений)	0.10	-
4030	995958.92	4354879.73	Метод спутниковых геодезических измерений (определений)	0.10	-

4031	996001.46	4354926.98	Метод спутниковых геодезических измерений (определений)	0.10	-
4032	996046.40	4354978.94	Метод спутниковых геодезических измерений (определений)	0.10	-
4033	996093.20	4355031.61	Метод спутниковых геодезических измерений (определений)	0.10	-
4034	996130.28	4355075.89	Метод спутниковых геодезических измерений (определений)	0.10	-
4035	996189.36	4355144.54	Метод спутниковых геодезических измерений (определений)	0.10	-
4036	996226.88	4355188.15	Метод спутниковых геодезических измерений (определений)	0.10	-
4037	996226.90	4355188.16	Метод спутниковых геодезических измерений (определений)	0.10	-
4038	996229.25	4355190.88	Метод спутниковых геодезических измерений (определений)	0.10	-
4039	996231.38	4355193.33	Метод спутниковых геодезических измерений (определений)	0.10	-
4040	996277.84	4355246.00	Метод спутниковых геодезических измерений (определений)	0.10	-
4041	996332.87	4355309.78	Метод спутниковых геодезических измерений (определений)	0.10	-
4042	996382.22	4355367.86	Метод спутниковых геодезических измерений (определений)	0.10	-
4043	996415.70	4355405.09	Метод спутниковых геодезических измерений (определений)	0.10	-
4044	996440.16	4355434.24	Метод спутниковых геодезических измерений (определений)	0.10	-
4045	996447.30	4355442.40	Метод спутниковых геодезических измерений (определений)	0.10	-
4046	996487.45	4355488.53	Метод спутниковых геодезических измерений (определений)	0.10	-
4047	996558.23	4355570.91	Метод спутниковых геодезических измерений (определений)	0.10	-
4048	996588.49	4355605.10	Метод спутниковых геодезических измерений (определений)	0.10	-

4049	996643.83	4355675.00	Метод спутниковых геодезических измерений (определений)	0.10	-
4050	996659.12	4355699.26	Метод спутниковых геодезических измерений (определений)	0.10	-
4051	996669.38	4355715.49	Метод спутниковых геодезических измерений (определений)	0.10	-
4052	996684.10	4355738.91	Метод спутниковых геодезических измерений (определений)	0.10	-
4053	996700.36	4355773.39	Метод спутниковых геодезических измерений (определений)	0.10	-
4054	996721.11	4355817.30	Метод спутниковых геодезических измерений (определений)	0.10	-
4055	996721.01	4355819.95	Метод спутниковых геодезических измерений (определений)	0.10	-
4056	996720.04	4355822.50	Метод спутниковых геодезических измерений (определений)	0.10	-
4057	996711.03	4355826.15	Метод спутниковых геодезических измерений (определений)	0.10	-
4058	996707.12	4355828.38	Метод спутниковых геодезических измерений (определений)	0.10	-
4059	996707.11	4355828.41	Метод спутниковых геодезических измерений (определений)	0.10	-
4060	996715.92	4355847.31	Метод спутниковых геодезических измерений (определений)	0.10	-
4061	996726.70	4355842.99	Метод спутниковых геодезических измерений (определений)	0.10	-
4062	996729.72	4355845.47	Метод спутниковых геодезических измерений (определений)	0.10	-
4063	996737.38	4355854.46	Метод спутниковых геодезических измерений (определений)	0.10	-
4064	996739.08	4355856.36	Метод спутниковых геодезических измерений (определений)	0.10	-
4065	996745.33	4355870.06	Метод спутниковых геодезических измерений (определений)	0.10	-
4066	996781.51	4355942.10	Метод спутниковых геодезических измерений (определений)	0.10	-

4067	996791.76	4355964.28	Метод спутниковых геодезических измерений (определений)	0.10	-
4068	996803.95	4355990.54	Метод спутниковых геодезических измерений (определений)	0.10	-
4069	996830.92	4356042.38	Метод спутниковых геодезических измерений (определений)	0.10	-
4070	996861.64	4356098.29	Метод спутниковых геодезических измерений (определений)	0.10	-
4071	996889.56	4356146.31	Метод спутниковых геодезических измерений (определений)	0.10	-
4072	996921.32	4356203.97	Метод спутниковых геодезических измерений (определений)	0.10	-
4073	996957.32	4356266.99	Метод спутниковых геодезических измерений (определений)	0.10	-
4074	996975.16	4356297.03	Метод спутниковых геодезических измерений (определений)	0.10	-
4075	997006.68	4356352.37	Метод спутниковых геодезических измерений (определений)	0.10	-
4076	997034.45	4356404.19	Метод спутниковых геодезических измерений (определений)	0.10	-
4077	997050.49	4356434.68	Метод спутниковых геодезических измерений (определений)	0.10	-
4078	997058.73	4356448.41	Метод спутниковых геодезических измерений (определений)	0.10	-
4079	997059.43	4356450.42	Метод спутниковых геодезических измерений (определений)	0.10	-
4080	997059.34	4356452.78	Метод спутниковых геодезических измерений (определений)	0.10	-
4081	997058.57	4356455.15	Метод спутниковых геодезических измерений (определений)	0.10	-
4082	997056.68	4356457.76	Метод спутниковых геодезических измерений (определений)	0.10	-
4083	997055.38	4356459.47	Метод спутниковых геодезических измерений (определений)	0.10	-
4084	997051.20	4356463.37	Метод спутниковых геодезических измерений (определений)	0.10	-

4085	997046.93	4356467.05	Метод спутниковых геодезических измерений (определений)	0.10	-
4086	997050.00	4356470.98	Метод спутниковых геодезических измерений (определений)	0.10	-
4087	997056.13	4356479.16	Метод спутниковых геодезических измерений (определений)	0.10	-
4088	997060.26	4356484.52	Метод спутниковых геодезических измерений (определений)	0.10	-
4089	997060.27	4356484.52	Метод спутниковых геодезических измерений (определений)	0.10	-
4090	997070.12	4356477.12	Метод спутниковых геодезических измерений (определений)	0.10	-
4091	997071.89	4356476.30	Метод спутниковых геодезических измерений (определений)	0.10	-
4092	997074.48	4356476.12	Метод спутниковых геодезических измерений (определений)	0.10	-
4093	997077.18	4356477.21	Метод спутниковых геодезических измерений (определений)	0.10	-
4094	997078.10	4356478.15	Метод спутниковых геодезических измерений (определений)	0.10	-
4095	997083.62	4356491.55	Метод спутниковых геодезических измерений (определений)	0.10	-
4096	997107.69	4356534.27	Метод спутниковых геодезических измерений (определений)	0.10	-
4097	997121.63	4356559.04	Метод спутниковых геодезических измерений (определений)	0.10	-
4098	997143.39	4356597.16	Метод спутниковых геодезических измерений (определений)	0.10	-
4099	997197.39	4356697.69	Метод спутниковых геодезических измерений (определений)	0.10	-
4100	997235.06	4356762.81	Метод спутниковых геодезических измерений (определений)	0.10	-
4101	997262.68	4356811.16	Метод спутниковых геодезических измерений (определений)	0.10	-
4102	997296.01	4356869.41	Метод спутниковых геодезических измерений (определений)	0.10	-

4103	997326.88	4356925.61	Метод спутниковых геодезических измерений (определений)	0.10	-
4104	997373.59	4357011.24	Метод спутниковых геодезических измерений (определений)	0.10	-
4105	997418.29	4357090.62	Метод спутниковых геодезических измерений (определений)	0.10	-
4106	997459.22	4357165.71	Метод спутниковых геодезических измерений (определений)	0.10	-
4107	997481.96	4357206.72	Метод спутниковых геодезических измерений (определений)	0.10	-
4108	997509.37	4357254.25	Метод спутниковых геодезических измерений (определений)	0.10	-
4109	997536.24	4357302.75	Метод спутниковых геодезических измерений (определений)	0.10	-
4110	997557.48	4357341.72	Метод спутниковых геодезических измерений (определений)	0.10	-
4111	997561.50	4357349.67	Метод спутниковых геодезических измерений (определений)	0.10	-
4112	997583.38	4357387.08	Метод спутниковых геодезических измерений (определений)	0.10	-
4113	997597.50	4357413.81	Метод спутниковых геодезических измерений (определений)	0.10	-
4114	997616.64	4357445.23	Метод спутниковых геодезических измерений (определений)	0.10	-
4115	997619.46	4357449.86	Метод спутниковых геодезических измерений (определений)	0.10	-
4116	997621.52	4357453.30	Метод спутниковых геодезических измерений (определений)	0.10	-
4117	997621.56	4357453.29	Метод спутниковых геодезических измерений (определений)	0.10	-
4118	997624.48	4357458.44	Метод спутниковых геодезических измерений (определений)	0.10	-
4119	997623.71	4357460.10	Метод спутниковых геодезических измерений (определений)	0.10	-
4120	997621.84	4357462.96	Метод спутниковых геодезических измерений (определений)	0.10	-

4121	997618.97	4357465.93	Метод спутниковых геодезических измерений (определений)	0.10	-
4122	997610.36	4357472.49	Метод спутниковых геодезических измерений (определений)	0.10	-
4123	997617.42	4357485.20	Метод спутниковых геодезических измерений (определений)	0.10	-
4124	997617.44	4357485.20	Метод спутниковых геодезических измерений (определений)	0.10	-
4125	997624.74	4357482.23	Метод спутниковых геодезических измерений (определений)	0.10	-
4126	997628.38	4357481.35	Метод спутниковых геодезических измерений (определений)	0.10	-
4127	997633.53	4357481.45	Метод спутниковых геодезических измерений (определений)	0.10	-
4128	997637.14	4357481.96	Метод спутниковых геодезических измерений (определений)	0.10	-
4129	997637.74	4357482.65	Метод спутниковых геодезических измерений (определений)	0.10	-
4130	997640.34	4357487.63	Метод спутниковых геодезических измерений (определений)	0.10	-
4131	997666.83	4357538.52	Метод спутниковых геодезических измерений (определений)	0.10	-
4132	997697.14	4357591.78	Метод спутниковых геодезических измерений (определений)	0.10	-
4133	997697.25	4357593.33	Метод спутниковых геодезических измерений (определений)	0.10	-
4134	997697.88	4357595.51	Метод спутниковых геодезических измерений (определений)	0.10	-
4135	997699.20	4357597.11	Метод спутниковых геодезических измерений (определений)	0.10	-
4136	997700.70	4357598.29	Метод спутниковых геодезических измерений (определений)	0.10	-
4137	997722.60	4357638.22	Метод спутниковых геодезических измерений (определений)	0.10	-
4138	997722.62	4357638.21	Метод спутниковых геодезических измерений (определений)	0.10	-

4139	997733.43	4357657.93	Метод спутниковых геодезических измерений (определений)	0.10	-
4140	997734.99	4357660.88	Метод спутниковых геодезических измерений (определений)	0.10	-
4141	997768.46	4357720.27	Метод спутниковых геодезических измерений (определений)	0.10	-
4142	997819.96	4357809.85	Метод спутниковых геодезических измерений (определений)	0.10	-
4143	997842.22	4357848.88	Метод спутниковых геодезических измерений (определений)	0.10	-
4144	997871.18	4357900.28	Метод спутниковых геодезических измерений (определений)	0.10	-
4145	997893.61	4357944.86	Метод спутниковых геодезических измерений (определений)	0.10	-
4146	997917.06	4357987.25	Метод спутниковых геодезических измерений (определений)	0.10	-
4147	997950.57	4358043.72	Метод спутниковых геодезических измерений (определений)	0.10	-
4148	997981.75	4358100.30	Метод спутниковых геодезических измерений (определений)	0.10	-
4149	998008.12	4358149.37	Метод спутниковых геодезических измерений (определений)	0.10	-
4150	998038.90	4358209.18	Метод спутниковых геодезических измерений (определений)	0.10	-
4151	998067.71	4358262.57	Метод спутниковых геодезических измерений (определений)	0.10	-
4152	998122.04	4358365.45	Метод спутниковых геодезических измерений (определений)	0.10	-
4153	998147.44	4358403.90	Метод спутниковых геодезических измерений (определений)	0.10	-
4154	998168.26	4358446.83	Метод спутниковых геодезических измерений (определений)	0.10	-
4155	998186.67	4358474.18	Метод спутниковых геодезических измерений (определений)	0.10	-
4156	998189.54	4358479.67	Метод спутниковых геодезических измерений (определений)	0.10	-

4157	998205.15	4358508.11	Метод спутниковых геодезических измерений (определений)	0.10	-
4158	998205.64	4358511.38	Метод спутниковых геодезических измерений (определений)	0.10	-
4159	998206.72	4358514.90	Метод спутниковых геодезических измерений (определений)	0.10	-
4160	998208.40	4358518.56	Метод спутниковых геодезических измерений (определений)	0.10	-
4161	998208.35	4358518.59	Метод спутниковых геодезических измерений (определений)	0.10	-
4162	998210.50	4358523.15	Метод спутниковых геодезических измерений (определений)	0.10	-
4163	998211.83	4358526.04	Метод спутниковых геодезических измерений (определений)	0.10	-
4164	998212.98	4358527.95	Метод спутниковых геодезических измерений (определений)	0.10	-
4165	998215.68	4358532.38	Метод спутниковых геодезических измерений (определений)	0.10	-
4166	998218.79	4358536.07	Метод спутниковых геодезических измерений (определений)	0.10	-
4167	998220.17	4358537.67	Метод спутниковых геодезических измерений (определений)	0.10	-
4168	998220.53	4358539.78	Метод спутниковых геодезических измерений (определений)	0.10	-
4169	998219.91	4358541.31	Метод спутниковых геодезических измерений (определений)	0.10	-
4170	998218.85	4358542.71	Метод спутниковых геодезических измерений (определений)	0.10	-
4171	998211.82	4358548.37	Метод спутниковых геодезических измерений (определений)	0.10	-
4172	998208.60	4358550.81	Метод спутниковых геодезических измерений (определений)	0.10	-
4173	998210.37	4358553.83	Метод спутниковых геодезических измерений (определений)	0.10	-
4174	998215.68	4358563.09	Метод спутниковых геодезических измерений (определений)	0.10	-

4175	998218.49	4358568.07	Метод спутниковых геодезических измерений (определений)	0.10	-
4176	998221.11	4358566.74	Метод спутниковых геодезических измерений (определений)	0.10	-
4177	998226.17	4358565.66	Метод спутниковых геодезических измерений (определений)	0.10	-
4178	998230.15	4358566.51	Метод спутниковых геодезических измерений (определений)	0.10	-
4179	998230.14	4358566.53	Метод спутниковых геодезических измерений (определений)	0.10	-
4180	998234.10	4358567.46	Метод спутниковых геодезических измерений (определений)	0.10	-
4181	998237.14	4358568.82	Метод спутниковых геодезических измерений (определений)	0.10	-
4182	998237.20	4358568.83	Метод спутниковых геодезических измерений (определений)	0.10	-
4183	998239.94	4358570.07	Метод спутниковых геодезических измерений (определений)	0.10	-
4184	998241.37	4358570.71	Метод спутниковых геодезических измерений (определений)	0.10	-
4185	998242.11	4358571.65	Метод спутниковых геодезических измерений (определений)	0.10	-
4186	998242.10	4358571.66	Метод спутниковых геодезических измерений (определений)	0.10	-
4187	998243.20	4358573.01	Метод спутниковых геодезических измерений (определений)	0.10	-
4188	998244.80	4358575.84	Метод спутниковых геодезических измерений (определений)	0.10	-
4189	998244.84	4358575.84	Метод спутниковых геодезических измерений (определений)	0.10	-
4190	998247.34	4358580.27	Метод спутниковых геодезических измерений (определений)	0.10	-
4191	998247.26	4358580.39	Метод спутниковых геодезических измерений (определений)	0.10	-
4192	998249.62	4358584.57	Метод спутниковых геодезических измерений (определений)	0.10	-

4193	998255.26	4358594.60	Метод спутниковых геодезических измерений (определений)	0.10	-
4194	998264.40	4358610.83	Метод спутниковых геодезических измерений (определений)	0.10	-
4195	998278.34	4358633.61	Метод спутниковых геодезических измерений (определений)	0.10	-
4196	998290.09	4358654.91	Метод спутниковых геодезических измерений (определений)	0.10	-
4197	998291.04	4358656.65	Метод спутниковых геодезических измерений (определений)	0.10	-
4198	998304.64	4358681.31	Метод спутниковых геодезических измерений (определений)	0.10	-
4199	998321.13	4358708.70	Метод спутниковых геодезических измерений (определений)	0.10	-
4200	998342.16	4358743.24	Метод спутниковых геодезических измерений (определений)	0.10	-
4201	998400.58	4358843.12	Метод спутниковых геодезических измерений (определений)	0.10	-
4202	998425.86	4358890.77	Метод спутниковых геодезических измерений (определений)	0.10	-
4203	998448.66	4358931.12	Метод спутниковых геодезических измерений (определений)	0.10	-
4204	998481.12	4358989.02	Метод спутниковых геодезических измерений (определений)	0.10	-
4205	998526.55	4359068.98	Метод спутниковых геодезических измерений (определений)	0.10	-
4206	998559.02	4359128.24	Метод спутниковых геодезических измерений (определений)	0.10	-
4207	998603.06	4359201.41	Метод спутниковых геодезических измерений (определений)	0.10	-
4208	998626.20	4359247.62	Метод спутниковых геодезических измерений (определений)	0.10	-
4209	998661.09	4359307.61	Метод спутниковых геодезических измерений (определений)	0.10	-
4210	998705.28	4359385.39	Метод спутниковых геодезических измерений (определений)	0.10	-

4211	998740.53	4359447.32	Метод спутниковых геодезических измерений (определений)	0.10	-
4212	998770.81	4359500.01	Метод спутниковых геодезических измерений (определений)	0.10	-
4213	998786.10	4359524.26	Метод спутниковых геодезических измерений (определений)	0.10	-
4214	998803.72	4359552.11	Метод спутниковых геодезических измерений (определений)	0.10	-
4215	998832.82	4359602.04	Метод спутниковых геодезических измерений (определений)	0.10	-
4216	998862.51	4359643.99	Метод спутниковых геодезических измерений (определений)	0.10	-
4217	998910.60	4359705.51	Метод спутниковых геодезических измерений (определений)	0.10	-
4218	998965.06	4359774.54	Метод спутниковых геодезических измерений (определений)	0.10	-
4219	999000.69	4359817.56	Метод спутниковых геодезических измерений (определений)	0.10	-
4220	999027.36	4359848.85	Метод спутниковых геодезических измерений (определений)	0.10	-
4221	999050.36	4359868.95	Метод спутниковых геодезических измерений (определений)	0.10	-
4222	999104.64	4359920.14	Метод спутниковых геодезических измерений (определений)	0.10	-
4223	999155.44	4359970.50	Метод спутниковых геодезических измерений (определений)	0.10	-
4224	999194.47	4360009.87	Метод спутниковых геодезических измерений (определений)	0.10	-
4225	999222.49	4360038.01	Метод спутниковых геодезических измерений (определений)	0.10	-
4226	999275.70	4360090.47	Метод спутниковых геодезических измерений (определений)	0.10	-
4227	999317.28	4360130.77	Метод спутниковых геодезических измерений (определений)	0.10	-
4228	999317.54	4360131.58	Метод спутниковых геодезических измерений (определений)	0.10	-

4229	999318.08	4360132.79	Метод спутниковых геодезических измерений (определений)	0.10	-
4230	999319.44	4360133.67	Метод спутниковых геодезических измерений (определений)	0.10	-
4231	999320.24	4360133.70	Метод спутниковых геодезических измерений (определений)	0.10	-
4232	999374.34	4360188.91	Метод спутниковых геодезических измерений (определений)	0.10	-
4233	999405.20	4360220.69	Метод спутниковых геодезических измерений (определений)	0.10	-
4234	999405.05	4360225.89	Метод спутниковых геодезических измерений (определений)	0.10	-
4235	999403.20	4360231.41	Метод спутниковых геодезических измерений (определений)	0.10	-
4236	999403.08	4360231.71	Метод спутниковых геодезических измерений (определений)	0.10	-
4237	999399.96	4360236.36	Метод спутниковых геодезических измерений (определений)	0.10	-
4238	999398.23	4360238.17	Метод спутниковых геодезических измерений (определений)	0.10	-
4239	999409.14	4360249.12	Метод спутниковых геодезических измерений (определений)	0.10	-
4240	999409.17	4360249.11	Метод спутниковых геодезических измерений (определений)	0.10	-
4241	999410.33	4360247.97	Метод спутниковых геодезических измерений (определений)	0.10	-
4242	999417.17	4360244.99	Метод спутниковых геодезических измерений (определений)	0.10	-
4243	999421.21	4360244.48	Метод спутниковых геодезических измерений (определений)	0.10	-
4244	999423.52	4360244.18	Метод спутниковых геодезических измерений (определений)	0.10	-
4245	999425.92	4360243.99	Метод спутниковых геодезических измерений (определений)	0.10	-
4246	999430.82	4360244.32	Метод спутниковых геодезических измерений (определений)	0.10	-

4247	999471.70	4360286.58	Метод спутниковых геодезических измерений (определений)	0.10	-
4248	999528.82	4360343.73	Метод спутниковых геодезических измерений (определений)	0.10	-
4249	999585.44	4360398.45	Метод спутниковых геодезических измерений (определений)	0.10	-
4250	999635.08	4360448.23	Метод спутниковых геодезических измерений (определений)	0.10	-
4251	999693.10	4360504.61	Метод спутниковых геодезических измерений (определений)	0.10	-
4252	999749.04	4360561.39	Метод спутниковых геодезических измерений (определений)	0.10	-
4253	999812.40	4360623.94	Метод спутниковых геодезических измерений (определений)	0.10	-
4254	999863.03	4360673.97	Метод спутниковых геодезических измерений (определений)	0.10	-
4255	999920.80	4360731.84	Метод спутниковых геодезических измерений (определений)	0.10	-
4256	999964.34	4360775.24	Метод спутниковых геодезических измерений (определений)	0.10	-
4257	1000018.16	4360829.73	Метод спутниковых геодезических измерений (определений)	0.10	-
4258	1000018.12	4360830.53	Метод спутниковых геодезических измерений (определений)	0.10	-
4259	1000018.38	4360831.34	Метод спутниковых геодезических измерений (определений)	0.10	-
4260	1000019.16	4360831.68	Метод спутниковых геодезических измерений (определений)	0.10	-
4261	1000019.98	4360831.62	Метод спутниковых геодезических измерений (определений)	0.10	-
4262	1000049.17	4360860.51	Метод спутниковых геодезических измерений (определений)	0.10	-
4263	1000049.48	4360862.43	Метод спутниковых геодезических измерений (определений)	0.10	-
4264	1000050.38	4360864.28	Метод спутниковых геодезических измерений (определений)	0.10	-

4265	1000051.86	4360865.05	Метод спутниковых геодезических измерений (определений)	0.10	-
4266	1000053.66	4360864.94	Метод спутниковых геодезических измерений (определений)	0.10	-
4267	1000090.94	4360904.72	Метод спутниковых геодезических измерений (определений)	0.10	-
4268	1000091.64	4360906.86	Метод спутниковых геодезических измерений (определений)	0.10	-
4269	1000092.22	4360909.69	Метод спутниковых геодезических измерений (определений)	0.10	-
4270	1000090.72	4360914.13	Метод спутниковых геодезических измерений (определений)	0.10	-
4271	1000088.84	4360917.65	Метод спутниковых геодезических измерений (определений)	0.10	-
4272	1000085.56	4360925.70	Метод спутниковых геодезических измерений (определений)	0.10	-
4273	1000085.57	4360925.72	Метод спутниковых геодезических измерений (определений)	0.10	-
4274	1000086.75	4360926.78	Метод спутниковых геодезических измерений (определений)	0.10	-
4275	1000096.97	4360936.33	Метод спутниковых геодезических измерений (определений)	0.10	-
4276	1000098.36	4360937.68	Метод спутниковых геодезических измерений (определений)	0.10	-
4277	1000098.42	4360937.62	Метод спутниковых геодезических измерений (определений)	0.10	-
4278	1000101.93	4360933.16	Метод спутниковых геодезических измерений (определений)	0.10	-
4279	1000105.97	4360930.36	Метод спутниковых геодезических измерений (определений)	0.10	-
4280	1000109.47	4360928.52	Метод спутниковых геодезических измерений (определений)	0.10	-
4281	1000112.89	4360927.98	Метод спутниковых геодезических измерений (определений)	0.10	-
4282	1000114.30	4360927.93	Метод спутниковых геодезических измерений (определений)	0.10	-

4283	1000114.99	4360928.08	Метод спутниковых геодезических измерений (определений)	0.10	-
4284	1000137.20	4360955.94	Метод спутниковых геодезических измерений (определений)	0.10	-
4285	1000137.24	4360955.93	Метод спутниковых геодезических измерений (определений)	0.10	-
4286	1000140.95	4360960.62	Метод спутниковых геодезических измерений (определений)	0.10	-
4287	1000142.87	4360962.95	Метод спутниковых геодезических измерений (определений)	0.10	-
4288	1000144.59	4360964.51	Метод спутниковых геодезических измерений (определений)	0.10	-
4289	1000190.92	4361014.08	Метод спутниковых геодезических измерений (определений)	0.10	-
4290	1000245.13	4361081.15	Метод спутниковых геодезических измерений (определений)	0.10	-
4291	1000281.84	4361125.80	Метод спутниковых геодезических измерений (определений)	0.10	-
4292	1000292.15	4361141.30	Метод спутниковых геодезических измерений (определений)	0.10	-
4293	1000292.16	4361141.34	Метод спутниковых геодезических измерений (определений)	0.10	-
4294	1000314.57	4361169.48	Метод спутниковых геодезических измерений (определений)	0.10	-
4295	1000333.00	4361191.29	Метод спутниковых геодезических измерений (определений)	0.10	-
4296	1000396.02	4361270.21	Метод спутниковых геодезических измерений (определений)	0.10	-
4297	1000442.82	4361327.44	Метод спутниковых геодезических измерений (определений)	0.10	-
4298	1000493.63	4361390.51	Метод спутниковых геодезических измерений (определений)	0.10	-
4299	1000506.49	4361406.44	Метод спутниковых геодезических измерений (определений)	0.10	-
4300	1000550.22	4361462.69	Метод спутниковых геодезических измерений (определений)	0.10	-

4301	1000577.72	4361497.60	Метод спутниковых геодезических измерений (определений)	0.10	-
4302	1000586.77	4361508.65	Метод спутниковых геодезических измерений (определений)	0.10	-
4303	1000613.46	4361541.28	Метод спутниковых геодезических измерений (определений)	0.10	-
4304	1000613.51	4361542.84	Метод спутниковых геодезических измерений (определений)	0.10	-
4305	1000614.54	4361545.12	Метод спутниковых геодезических измерений (определений)	0.10	-
4306	1000616.28	4361546.32	Метод спутниковых геодезических измерений (определений)	0.10	-
4307	1000617.72	4361546.53	Метод спутниковых геодезических измерений (определений)	0.10	-
4308	1000641.01	4361575.17	Метод спутниковых геодезических измерений (определений)	0.10	-
4309	1000659.55	4361602.71	Метод спутниковых геодезических измерений (определений)	0.10	-
4310	1000659.52	4361603.35	Метод спутниковых геодезических измерений (определений)	0.10	-
4311	1000659.92	4361604.65	Метод спутниковых геодезических измерений (определений)	0.10	-
4312	1000660.89	4361605.49	Метод спутниковых геодезических измерений (определений)	0.10	-
4313	1000661.44	4361605.67	Метод спутниковых геодезических измерений (определений)	0.10	-
4314	1000674.74	4361622.15	Метод спутниковых геодезических измерений (определений)	0.10	-
4315	1000676.33	4361624.08	Метод спутниковых геодезических измерений (определений)	0.10	-
4316	1000684.35	4361635.74	Метод спутниковых геодезических измерений (определений)	0.10	-
4317	1000717.08	4361682.19	Метод спутниковых геодезических измерений (определений)	0.10	-
4318	1000737.79	4361714.04	Метод спутниковых геодезических измерений (определений)	0.10	-

4319	1000755.36	4361740.75	Метод спутниковых геодезических измерений (определений)	0.10	-
4320	1000758.58	4361746.60	Метод спутниковых геодезических измерений (определений)	0.10	-
4321	1000758.60	4361746.63	Метод спутниковых геодезических измерений (определений)	0.10	-
4322	1000773.64	4361774.36	Метод спутниковых геодезических измерений (определений)	0.10	-
4323	1000799.88	4361812.74	Метод спутниковых геодезических измерений (определений)	0.10	-
4324	1000818.26	4361822.02	Метод спутниковых геодезических измерений (определений)	0.10	-
4325	1000818.29	4361822.04	Метод спутниковых геодезических измерений (определений)	0.10	-
4326	1000823.32	4361824.59	Метод спутниковых геодезических измерений (определений)	0.10	-
4327	1000837.10	4361830.31	Метод спутниковых геодезических измерений (определений)	0.10	-
4328	1000837.20	4361830.31	Метод спутниковых геодезических измерений (определений)	0.10	-
4329	1000844.26	4361833.25	Метод спутниковых геодезических измерений (определений)	0.10	-
4330	1000847.39	4361834.98	Метод спутниковых геодезических измерений (определений)	0.10	-
4331	1000851.82	4361838.70	Метод спутниковых геодезических измерений (определений)	0.10	-
4332	1000852.28	4361841.72	Метод спутниковых геодезических измерений (определений)	0.10	-
4333	1000852.31	4361841.74	Метод спутниковых геодезических измерений (определений)	0.10	-
4334	1000852.48	4361842.92	Метод спутниковых геодезических измерений (определений)	0.10	-
4335	1000852.40	4361847.94	Метод спутниковых геодезических измерений (определений)	0.10	-
4336	1000852.18	4361850.51	Метод спутниковых геодезических измерений (определений)	0.10	-

4337	1000854.95	4361851.10	Метод спутниковых геодезических измерений (определений)	0.10	-
4338	1000858.27	4361851.72	Метод спутниковых геодезических измерений (определений)	0.10	-
4339	1000865.27	4361852.47	Метод спутниковых геодезических измерений (определений)	0.10	-
4340	1000868.84	4361852.66	Метод спутниковых геодезических измерений (определений)	0.10	-
4341	1000872.89	4361852.93	Метод спутниковых геодезических измерений (определений)	0.10	-
4342	1000872.90	4361852.90	Метод спутниковых геодезических измерений (определений)	0.10	-
4343	1000874.54	4361849.98	Метод спутниковых геодезических измерений (определений)	0.10	-
4344	1000881.06	4361841.16	Метод спутниковых геодезических измерений (определений)	0.10	-
4345	1000887.53	4361837.56	Метод спутниковых геодезических измерений (определений)	0.10	-
4346	1000893.61	4361835.94	Метод спутниковых геодезических измерений (определений)	0.10	-
4347	1000896.14	4361835.27	Метод спутниковых геодезических измерений (определений)	0.10	-
4348	1000934.65	4361834.17	Метод спутниковых геодезических измерений (определений)	0.10	-
4349	1000974.20	4361834.21	Метод спутниковых геодезических измерений (определений)	0.10	-
4350	1001004.48	4361837.83	Метод спутниковых геодезических измерений (определений)	0.10	-
4351	1001018.12	4361839.47	Метод спутниковых геодезических измерений (определений)	0.10	-
4352	1001052.72	4361844.70	Метод спутниковых геодезических измерений (определений)	0.10	-
4353	1001098.45	4361853.93	Метод спутниковых геодезических измерений (определений)	0.10	-
4354	1001100.81	4361854.65	Метод спутниковых геодезических измерений (определений)	0.10	-

4355	1001410.90	4361857.42	Метод спутниковых геодезических измерений (определений)	0.10	-
4356	1001110.93	4361857.40	Метод спутниковых геодезических измерений (определений)	0.10	-
4357	1001120.09	4361859.96	Метод спутниковых геодезических измерений (определений)	0.10	-
4358	1001125.72	4361861.46	Метод спутниковых геодезических измерений (определений)	0.10	-
4359	1001130.36	4361862.50	Метод спутниковых геодезических измерений (определений)	0.10	-
4360	1001130.40	4361862.54	Метод спутниковых геодезических измерений (определений)	0.10	-
4361	1001149.42	4361866.64	Метод спутниковых геодезических измерений (определений)	0.10	-
4362	1001158.74	4361868.67	Метод спутниковых геодезических измерений (определений)	0.10	-
4363	1001174.10	4361871.99	Метод спутниковых геодезических измерений (определений)	0.10	-
4364	1001178.16	4361872.89	Метод спутниковых геодезических измерений (определений)	0.10	-
4365	1001209.42	4361881.25	Метод спутниковых геодезических измерений (определений)	0.10	-
4366	1001214.30	4361881.50	Метод спутниковых геодезических измерений (определений)	0.10	-
4367	1001216.18	4361881.97	Метод спутниковых геодезических измерений (определений)	0.10	-
4368	1001216.27	4361881.98	Метод спутниковых геодезических измерений (определений)	0.10	-
4369	1001216.27	4361881.95	Метод спутниковых геодезических измерений (определений)	0.10	-
4370	1001220.24	4361882.91	Метод спутниковых геодезических измерений (определений)	0.10	-
4371	1001220.26	4361882.87	Метод спутниковых геодезических измерений (определений)	0.10	-
4372	1001255.62	4361891.23	Метод спутниковых геодезических измерений (определений)	0.10	-

4373	1001320.22	4361905.57	Метод спутниковых геодезических измерений (определений)	0.10	-
4374	1001382.48	4361916.78	Метод спутниковых геодезических измерений (определений)	0.10	-
4375	1001428.98	4361926.88	Метод спутниковых геодезических измерений (определений)	0.10	-
4376	1001466.74	4361933.05	Метод спутниковых геодезических измерений (определений)	0.10	-
4377	1001528.38	4361944.54	Метод спутниковых геодезических измерений (определений)	0.10	-
4378	1001571.32	4361953.46	Метод спутниковых геодезических измерений (определений)	0.10	-
4379	1001620.08	4361964.15	Метод спутниковых геодезических измерений (определений)	0.10	-
4380	1001682.41	4361977.98	Метод спутниковых геодезических измерений (определений)	0.10	-
4381	1001733.96	4361986.90	Метод спутниковых геодезических измерений (определений)	0.10	-
4382	1001784.55	4361999.38	Метод спутниковых геодезических измерений (определений)	0.10	-
4383	1001790.40	4362000.56	Метод спутниковых геодезических измерений (определений)	0.10	-
4384	1001809.23	4362002.84	Метод спутниковых геодезических измерений (определений)	0.10	-
4385	1001845.72	4362010.46	Метод спутниковых геодезических измерений (определений)	0.10	-
4386	1001903.99	4362021.40	Метод спутниковых геодезических измерений (определений)	0.10	-
4387	1001950.68	4362031.19	Метод спутниковых геодезических измерений (определений)	0.10	-
4388	1001978.28	4362036.93	Метод спутниковых геодезических измерений (определений)	0.10	-
4389	1002063.10	4362054.61	Метод спутниковых геодезических измерений (определений)	0.10	-
4390	1002162.14	4362077.28	Метод спутниковых геодезических измерений (определений)	0.10	-

4391	1002202.50	4362085.71	Метод спутниковых геодезических измерений (определений)	0.10	-
4392	1002250.76	4362095.69	Метод спутниковых геодезических измерений (определений)	0.10	-
4393	1002269.75	4362099.40	Метод спутниковых геодезических измерений (определений)	0.10	-
4394	1002294.54	4362105.11	Метод спутниковых геодезических измерений (определений)	0.10	-
4395	1002302.03	4362107.05	Метод спутниковых геодезических измерений (определений)	0.10	-
4396	1002318.07	4362111.24	Метод спутниковых геодезических измерений (определений)	0.10	-
4397	1002338.35	4362114.27	Метод спутниковых геодезических измерений (определений)	0.10	-
4398	1002364.32	4362120.08	Метод спутниковых геодезических измерений (определений)	0.10	-
4399	1002368.56	4362120.38	Метод спутниковых геодезических измерений (определений)	0.10	-
4400	1002398.17	4362126.84	Метод спутниковых геодезических измерений (определений)	0.10	-
4402	1002446.71	4362136.66	Метод спутниковых геодезических измерений (определений)	0.10	-
4403	1002469.04	4362141.60	Метод спутниковых геодезических измерений (определений)	0.10	-
4404	1002478.27	4362143.56	Метод спутниковых геодезических измерений (определений)	0.10	-
4405	1002507.81	4362148.81	Метод спутниковых геодезических измерений (определений)	0.10	-
4406	1002524.58	4362152.45	Метод спутниковых геодезических измерений (определений)	0.10	-
4407	1002566.28	4362161.66	Метод спутниковых геодезических измерений (определений)	0.10	-
4408	1002606.79	4362170.82	Метод спутниковых геодезических измерений (определений)	0.10	-
4409	1002673.94	4362184.31	Метод спутниковых геодезических измерений (определений)	0.10	-

4410	1002717.86	4362194.50	Метод спутниковых геодезических измерений (определений)	0.10	-
4411	1002770.72	4362206.43	Метод спутниковых геодезических измерений (определений)	0.10	-
4412	1002838.56	4362220.53	Метод спутниковых геодезических измерений (определений)	0.10	-
4413	1002971.04	4362249.16	Метод спутниковых геодезических измерений (определений)	0.10	-
4414	1003060.42	4362266.72	Метод спутниковых геодезических измерений (определений)	0.10	-
4415	1003111.60	4362278.61	Метод спутниковых геодезических измерений (определений)	0.10	-
4416	1003126.64	4362281.09	Метод спутниковых геодезических измерений (определений)	0.10	-
4417	1003192.17	4362296.42	Метод спутниковых геодезических измерений (определений)	0.10	-
4418	1003241.88	4362304.33	Метод спутниковых геодезических измерений (определений)	0.10	-
4419	1003253.84	4362306.22	Метод спутниковых геодезических измерений (определений)	0.10	-
4420	1003275.94	4362309.87	Метод спутниковых геодезических измерений (определений)	0.10	-
4421	1003325.74	4362319.24	Метод спутниковых геодезических измерений (определений)	0.10	-
4422	1003375.76	4362327.49	Метод спутниковых геодезических измерений (определений)	0.10	-
4423	1003459.30	4362340.55	Метод спутниковых геодезических измерений (определений)	0.10	-
4424	1003527.58	4362352.56	Метод спутниковых геодезических измерений (определений)	0.10	-
4425	1003589.34	4362362.94	Метод спутниковых геодезических измерений (определений)	0.10	-
4426	1003653.58	4362374.16	Метод спутниковых геодезических измерений (определений)	0.10	-
4427	1003706.52	4362383.38	Метод спутниковых геодезических измерений (определений)	0.10	-

4428	1003706.54	4362383.38	Метод спутниковых геодезических измерений (определений)	0.10	-
4429	1003733.36	4362388.08	Метод спутниковых геодезических измерений (определений)	0.10	-
4430	1003736.08	4362389.48	Метод спутниковых геодезических измерений (определений)	0.10	-
4431	1003738.64	4362389.96	Метод спутниковых геодезических измерений (определений)	0.10	-
4432	1003739.88	4362389.20	Метод спутниковых геодезических измерений (определений)	0.10	-
4433	1003805.92	4362400.68	Метод спутниковых геодезических измерений (определений)	0.10	-
4434	1003890.64	4362416.00	Метод спутниковых геодезических измерений (определений)	0.10	-
4435	1003915.12	4362420.76	Метод спутниковых геодезических измерений (определений)	0.10	-
4436	1003939.18	4362424.50	Метод спутниковых геодезических измерений (определений)	0.10	-
4437	1004025.34	4362440.24	Метод спутниковых геодезических измерений (определений)	0.10	-
4438	1004109.32	4362451.80	Метод спутниковых геодезических измерений (определений)	0.10	-
4439	1004133.26	4362455.96	Метод спутниковых геодезических измерений (определений)	0.10	-
4440	1004144.98	4362458.60	Метод спутниковых геодезических измерений (определений)	0.10	-
4441	1004214.68	4362470.18	Метод спутниковых геодезических измерений (определений)	0.10	-
4442	1004264.18	4362479.50	Метод спутниковых геодезических измерений (определений)	0.10	-
4443	1004336.12	4362491.26	Метод спутниковых геодезических измерений (определений)	0.10	-
4444	1004373.04	4362496.96	Метод спутниковых геодезических измерений (определений)	0.10	-
4445	1004447.28	4362511.96	Метод спутниковых геодезических измерений (определений)	0.10	-

4446	1004544.04	4362527.98	Метод спутниковых геодезических измерений (определений)	0.10	-
4447	1004593.58	4362536.18	Метод спутниковых геодезических измерений (определений)	0.10	-
4448	1004653.22	4362545.80	Метод спутниковых геодезических измерений (определений)	0.10	-
4449	1004693.78	4362552.38	Метод спутниковых геодезических измерений (определений)	0.10	-
4450	1004717.06	4362556.18	Метод спутниковых геодезических измерений (определений)	0.10	-
4451	1004727.36	4362557.76	Метод спутниковых геодезических измерений (определений)	0.10	-
4452	1004737.46	4362559.34	Метод спутниковых геодезических измерений (определений)	0.10	-
4453	1004801.94	4362570.60	Метод спутниковых геодезических измерений (определений)	0.10	-
4454	1004802.04	4362570.80	Метод спутниковых геодезических измерений (определений)	0.10	-
4455	1004802.44	4362571.88	Метод спутниковых геодезических измерений (определений)	0.10	-
4456	1004803.42	4362572.70	Метод спутниковых геодезических измерений (определений)	0.10	-
4457	1004804.52	4362573.16	Метод спутниковых геодезических измерений (определений)	0.10	-
4458	1004805.74	4362573.16	Метод спутниковых геодезических измерений (определений)	0.10	-
4459	1004806.88	4362572.76	Метод спутниковых геодезических измерений (определений)	0.10	-
4460	1004807.70	4362571.58	Метод спутниковых геодезических измерений (определений)	0.10	-
4461	1004807.70	4362571.52	Метод спутниковых геодезических измерений (определений)	0.10	-
4462	1004870.86	4362582.40	Метод спутниковых геодезических измерений (определений)	0.10	-
4463	1004956.30	4362596.52	Метод спутниковых геодезических измерений (определений)	0.10	-

4464	1005023.06	4362612.14	Метод спутниковых геодезических измерений (определений)	0.10	-
4465	1005076.12	4362618.78	Метод спутниковых геодезических измерений (определений)	0.10	-
4466	1005145.84	4362630.14	Метод спутниковых геодезических измерений (определений)	0.10	-
4467	1005204.32	4362640.46	Метод спутниковых геодезических измерений (определений)	0.10	-
4468	1005225.82	4362644.34	Метод спутниковых геодезических измерений (определений)	0.10	-
4469	1005256.88	4362651.46	Метод спутниковых геодезических измерений (определений)	0.10	-
4470	1005350.44	4362666.26	Метод спутниковых геодезических измерений (определений)	0.10	-
4471	1005359.92	4362669.24	Метод спутниковых геодезических измерений (определений)	0.10	-
4472	1005398.88	4362676.98	Метод спутниковых геодезических измерений (определений)	0.10	-
4473	1005418.02	4362680.94	Метод спутниковых геодезических измерений (определений)	0.10	-
4474	1005424.36	4362689.84	Метод спутниковых геодезических измерений (определений)	0.10	-
4475	1005444.00	4362695.26	Метод спутниковых геодезических измерений (определений)	0.10	-
4476	1005502.82	4362703.20	Метод спутниковых геодезических измерений (определений)	0.10	-
4477	1005512.44	4362702.42	Метод спутниковых геодезических измерений (определений)	0.10	-
4478	1005538.90	4362698.76	Метод спутниковых геодезических измерений (определений)	0.10	-
4479	1005601.72	4362707.30	Метод спутниковых геодезических измерений (определений)	0.10	-
4480	1005626.44	4362711.08	Метод спутниковых геодезических измерений (определений)	0.10	-
4481	1005690.20	4362720.80	Метод спутниковых геодезических измерений (определений)	0.10	-

4482	1005691.82	4362721.94	Метод спутниковых геодезических измерений (определений)	0.10	-
4483	1005694.26	4362722.72	Метод спутниковых геодезических измерений (определений)	0.10	-
4484	1005697.38	4362722.80	Метод спутниковых геодезических измерений (определений)	0.10	-
4485	1005699.18	4362722.34	Метод спутниковых геодезических измерений (определений)	0.10	-
4486	1005707.70	4362723.74	Метод спутниковых геодезических измерений (определений)	0.10	-
4487	1005712.92	4362724.64	Метод спутниковых геодезических измерений (определений)	0.10	-
4488	1005717.46	4362725.42	Метод спутниковых геодезических измерений (определений)	0.10	-
4489	1005723.44	4362726.44	Метод спутниковых геодезических измерений (определений)	0.10	-
4490	1005745.16	4362730.12	Метод спутниковых геодезических измерений (определений)	0.10	-
4491	1005755.02	4362731.80	Метод спутниковых геодезических измерений (определений)	0.10	-
4492	1005804.70	4362736.26	Метод спутниковых геодезических измерений (определений)	0.10	-
4493	1005854.06	4362737.74	Метод спутниковых геодезических измерений (определений)	0.10	-
4494	1005904.48	4362738.08	Метод спутниковых геодезических измерений (определений)	0.10	-
4495	1005950.24	4362734.22	Метод спутниковых геодезических измерений (определений)	0.10	-
4496	1005975.40	4362729.92	Метод спутниковых геодезических измерений (определений)	0.10	-
4497	1005984.06	4362728.44	Метод спутниковых геодезических измерений (определений)	0.10	-
4498	1006038.32	4362715.74	Метод спутниковых геодезических измерений (определений)	0.10	-
4499	1006079.90	4362705.30	Метод спутниковых геодезических измерений (определений)	0.10	-

4500	1006080.78	4362705.72	Метод спутниковых геодезических измерений (определений)	0.10	-
4501	1006082.66	4362705.84	Метод спутниковых геодезических измерений (определений)	0.10	-
4502	1006084.38	4362704.84	Метод спутниковых геодезических измерений (определений)	0.10	-
4503	1006085.20	4362703.98	Метод спутниковых геодезических измерений (определений)	0.10	-
4504	1006112.24	4362697.18	Метод спутниковых геодезических измерений (определений)	0.10	-
4505	1006118.10	4362695.60	Метод спутниковых геодезических измерений (определений)	0.10	-
4506	1006119.76	4362695.66	Метод спутниковых геодезических измерений (определений)	0.10	-
4507	1006121.00	4362695.66	Метод спутниковых геодезических измерений (определений)	0.10	-
4508	1006123.84	4362697.06	Метод спутниковых геодезических измерений (определений)	0.10	-
4509	1006124.98	4362699.24	Метод спутниковых геодезических измерений (определений)	0.10	-
4510	1006125.82	4362703.54	Метод спутниковых геодезических измерений (определений)	0.10	-
4511	1006125.80	4362703.98	Метод спутниковых геодезических измерений (определений)	0.10	-
4512	1006126.90	4362710.00	Метод спутниковых геодезических измерений (определений)	0.10	-
4513	1006132.18	4362708.88	Метод спутниковых геодезических измерений (определений)	0.10	-
4514	1006134.20	4362708.46	Метод спутниковых геодезических измерений (определений)	0.10	-
4515	1006144.70	4362705.62	Метод спутниковых геодезических измерений (определений)	0.10	-
4516	1006144.72	4362704.88	Метод спутниковых геодезических измерений (определений)	0.10	-
4517	1006145.30	4362704.26	Метод спутниковых геодезических измерений (определений)	0.10	-

4518	1006145.68	4362702.94	Метод спутниковых геодезических измерений (определений)	0.10	-
4519	1006145.18	4362701.48	Метод спутниковых геодезических измерений (определений)	0.10	-
4520	1006144.86	4362701.14	Метод спутниковых геодезических измерений (определений)	0.10	-
4521	1006144.92	4362699.92	Метод спутниковых геодезических измерений (определений)	0.10	-
4522	1006145.14	4362694.42	Метод спутниковых геодезических измерений (определений)	0.10	-
4523	1006145.20	4362692.50	Метод спутниковых геодезических измерений (определений)	0.10	-
4524	1006145.24	4362691.66	Метод спутниковых геодезических измерений (определений)	0.10	-
4525	1006145.56	4362686.58	Метод спутниковых геодезических измерений (определений)	0.10	-
4526	1006146.02	4362686.28	Метод спутниковых геодезических измерений (определений)	0.10	-
4527	1006147.48	4362686.08	Метод спутниковых геодезических измерений (определений)	0.10	-
4528	1006148.68	4362686.34	Метод спутниковых геодезических измерений (определений)	0.10	-
4529	1006149.68	4362686.70	Метод спутниковых геодезических измерений (определений)	0.10	-
4530	1006151.24	4362686.76	Метод спутниковых геодезических измерений (определений)	0.10	-
4531	1006152.84	4362685.86	Метод спутниковых геодезических измерений (определений)	0.10	-
4532	1006153.32	4362685.14	Метод спутниковых геодезических измерений (определений)	0.10	-
4533	1006164.48	4362681.88	Метод спутниковых геодезических измерений (определений)	0.10	-
4534	1006168.44	4362680.70	Метод спутниковых геодезических измерений (определений)	0.10	-
4535	1006192.92	4362673.50	Метод спутниковых геодезических измерений (определений)	0.10	-

4536	1006202.42	4362670.30	Метод спутниковых геодезических измерений (определений)	0.10	-
4537	1006237.68	4362658.54	Метод спутниковых геодезических измерений (определений)	0.10	-
4538	1006292.16	4362635.06	Метод спутниковых геодезических измерений (определений)	0.10	-
4539	1006328.70	4362613.60	Метод спутниковых геодезических измерений (определений)	0.10	-
4540	1006330.98	4362612.52	Метод спутниковых геодезических измерений (определений)	0.10	-
4541	1006361.12	4362597.88	Метод спутниковых геодезических измерений (определений)	0.10	-
4542	1006399.02	4362581.80	Метод спутниковых геодезических измерений (определений)	0.10	-
4543	1006454.88	4362556.84	Метод спутниковых геодезических измерений (определений)	0.10	-
4544	1006470.44	4362549.88	Метод спутниковых геодезических измерений (определений)	0.10	-
4545	1006567.62	4362512.44	Метод спутниковых геодезических измерений (определений)	0.10	-
4546	1006629.50	4362493.76	Метод спутниковых геодезических измерений (определений)	0.10	-
4547	1006678.72	4362484.50	Метод спутниковых геодезических измерений (определений)	0.10	-
4548	1006716.04	4362477.54	Метод спутниковых геодезических измерений (определений)	0.10	-
4549	1006867.50	4362452.68	Метод спутниковых геодезических измерений (определений)	0.10	-
4550	1006914.98	4362445.36	Метод спутниковых геодезических измерений (определений)	0.10	-
4551	1006955.50	4362439.22	Метод спутниковых геодезических измерений (определений)	0.10	-
4552	1007012.94	4362430.76	Метод спутниковых геодезических измерений (определений)	0.10	-
4553	1007014.20	4362430.06	Метод спутниковых геодезических измерений (определений)	0.10	-

4554	1007015.24	4362429.08	Метод спутниковых геодезических измерений (определений)	0.10	-
4555	1007015.96	4362427.72	Метод спутниковых геодезических измерений (определений)	0.10	-
4556	1007016.20	4362427.20	Метод спутниковых геодезических измерений (определений)	0.10	-
4557	1007042.58	4362423.34	Метод спутниковых геодезических измерений (определений)	0.10	-
4558	1007045.38	4362423.12	Метод спутниковых геодезических измерений (определений)	0.10	-
4559	1007062.50	4362421.72	Метод спутниковых геодезических измерений (определений)	0.10	-
4560	1007070.32	4362421.22	Метод спутниковых геодезических измерений (определений)	0.10	-
4561	1007071.54	4362424.10	Метод спутниковых геодезических измерений (определений)	0.10	-
4562	1007072.56	4362429.60	Метод спутниковых геодезических измерений (определений)	0.10	-
4563	1007072.34	4362434.98	Метод спутниковых геодезических измерений (определений)	0.10	-
4564	1007073.24	4362434.92	Метод спутниковых геодезических измерений (определений)	0.10	-
4565	1007075.70	4362434.74	Метод спутниковых геодезических измерений (определений)	0.10	-
4566	1007084.30	4362434.22	Метод спутниковых геодезических измерений (определений)	0.10	-
4567	1007089.56	4362433.84	Метод спутниковых геодезических измерений (определений)	0.10	-
4568	1007090.88	4362420.60	Метод спутниковых геодезических измерений (определений)	0.10	-
4569	1007091.00	4362420.12	Метод спутниковых геодезических измерений (определений)	0.10	-
4570	1007091.88	4362417.54	Метод спутниковых геодезических измерений (определений)	0.10	-
4571	1007093.20	4362415.40	Метод спутниковых геодезических измерений (определений)	0.10	-

4572	1007096.36	4362414.62	Метод спутниковых геодезических измерений (определений)	0.10	-
4573	1007150.36	4362408.44	Метод спутниковых геодезических измерений (определений)	0.10	-
4574	1007220.52	4362397.42	Метод спутниковых геодезических измерений (определений)	0.10	-
4575	1007272.64	4362388.50	Метод спутниковых геодезических измерений (определений)	0.10	-
4576	1007326.88	4362379.30	Метод спутниковых геодезических измерений (определений)	0.10	-
4577	1007379.24	4362369.54	Метод спутниковых геодезических измерений (определений)	0.10	-
4578	1007462.06	4362357.50	Метод спутниковых геодезических измерений (определений)	0.10	-
4579	1007499.06	4362352.56	Метод спутниковых геодезических измерений (определений)	0.10	-
4580	1007559.50	4362341.80	Метод спутниковых геодезических измерений (определений)	0.10	-
4581	1007608.62	4362332.26	Метод спутниковых геодезических измерений (определений)	0.10	-
4582	1007610.40	4362332.62	Метод спутниковых геодезических измерений (определений)	0.10	-
4583	1007612.08	4362332.30	Метод спутниковых геодезических измерений (определений)	0.10	-
4584	1007617.22	4362331.80	Метод спутниковых геодезических измерений (определений)	0.10	-
4585	1007669.88	4362323.38	Метод спутниковых геодезических измерений (определений)	0.10	-
4586	1007713.92	4362318.14	Метод спутниковых геодезических измерений (определений)	0.10	-
4587	1007727.30	4362315.56	Метод спутниковых геодезических измерений (определений)	0.10	-
4588	1007786.08	4362304.60	Метод спутниковых геодезических измерений (определений)	0.10	-
4589	1007865.04	4362290.96	Метод спутниковых геодезических измерений (определений)	0.10	-

4590	1007904.88	4362284.70	Метод спутниковых геодезических измерений (определений)	0.10	-
4591	1007905.52	4362285.68	Метод спутниковых геодезических измерений (определений)	0.10	-
4592	1007907.96	4362285.94	Метод спутниковых геодезических измерений (определений)	0.10	-
4593	1007909.68	4362284.84	Метод спутниковых геодезических измерений (определений)	0.10	-
4594	1007910.06	4362283.94	Метод спутниковых геодезических измерений (определений)	0.10	-
4595	1007954.00	4362278.52	Метод спутниковых геодезических измерений (определений)	0.10	-
4596	1007983.58	4362272.50	Метод спутниковых геодезических измерений (определений)	0.10	-
4597	1007985.98	4362273.54	Метод спутниковых геодезических измерений (определений)	0.10	-
4598	1007988.80	4362273.12	Метод спутниковых геодезических измерений (определений)	0.10	-
4599	1007991.22	4362270.98	Метод спутниковых геодезических измерений (определений)	0.10	-
4600	1008046.26	4362263.98	Метод спутниковых геодезических измерений (определений)	0.10	-
4601	1008048.26	4362264.38	Метод спутниковых геодезических измерений (определений)	0.10	-
4602	1008049.90	4362264.98	Метод спутниковых геодезических измерений (определений)	0.10	-
4603	1008052.94	4362267.12	Метод спутниковых геодезических измерений (определений)	0.10	-
4604	1008055.72	4362270.28	Метод спутниковых геодезических измерений (определений)	0.10	-
4605	1008057.28	4362273.16	Метод спутниковых геодезических измерений (определений)	0.10	-
4606	1008057.86	4362278.42	Метод спутниковых геодезических измерений (определений)	0.10	-
4607	1008061.66	4362278.14	Метод спутниковых геодезических измерений (определений)	0.10	-

4608	1008071.52	4362277.04	Метод спутниковых геодезических измерений (определений)	0.10	-
4610	1008076.10	4362273.96	Метод спутниковых геодезических измерений (определений)	0.10	-
4611	1008077.68	4362268.10	Метод спутниковых геодезических измерений (определений)	0.10	-
4612	1008078.78	4362265.30	Метод спутниковых геодезических измерений (определений)	0.10	-
4613	1008080.14	4362262.06	Метод спутниковых геодезических измерений (определений)	0.10	-
4614	1008084.84	4362259.10	Метод спутниковых геодезических измерений (определений)	0.10	-
4615	1008087.66	4362258.20	Метод спутниковых геодезических измерений (определений)	0.10	-
4616	1008088.78	4362257.80	Метод спутниковых геодезических измерений (определений)	0.10	-
4617	1008118.54	4362252.96	Метод спутниковых геодезических измерений (определений)	0.10	-
4618	1008177.50	4362243.02	Метод спутниковых геодезических измерений (определений)	0.10	-
4619	1008233.56	4362233.06	Метод спутниковых геодезических измерений (определений)	0.10	-
4620	1008248.58	4362231.36	Метод спутниковых геодезических измерений (определений)	0.10	-
4621	1008286.66	4362224.44	Метод спутниковых геодезических измерений (определений)	0.10	-
4622	1008330.02	4362219.86	Метод спутниковых геодезических измерений (определений)	0.10	-
4623	1008346.98	4362217.02	Метод спутниковых геодезических измерений (определений)	0.10	-
4624	1008376.08	4362211.50	Метод спутниковых геодезических измерений (определений)	0.10	-
4625	1008436.36	4362199.10	Метод спутниковых геодезических измерений (определений)	0.10	-
4626	1008490.44	4362191.68	Метод спутниковых геодезических измерений (определений)	0.10	-

4627	1008545.44	4362183.08	Метод спутниковых геодезических измерений (определений)	0.10	-
4628	1008624.30	4362171.54	Метод спутниковых геодезических измерений (определений)	0.10	-
4629	1008676.08	4362163.14	Метод спутниковых геодезических измерений (определений)	0.10	-
4630	1008703.22	4362159.30	Метод спутниковых геодезических измерений (определений)	0.10	-
4631	1008729.18	4362154.60	Метод спутниковых геодезических измерений (определений)	0.10	-
4632	1008775.90	4362149.26	Метод спутниковых геодезических измерений (определений)	0.10	-
4633	1008811.96	4362143.10	Метод спутниковых геодезических измерений (определений)	0.10	-
4634	1008815.76	4362142.46	Метод спутниковых геодезических измерений (определений)	0.10	-
4635	1008831.72	4362139.74	Метод спутниковых геодезических измерений (определений)	0.10	-
4636	1008838.24	4362138.66	Метод спутниковых геодезических измерений (определений)	0.10	-
4637	1008839.36	4362138.38	Метод спутниковых геодезических измерений (определений)	0.10	-
4638	1008855.46	4362134.86	Метод спутниковых геодезических измерений (определений)	0.10	-
4639	1008884.48	4362128.48	Метод спутниковых геодезических измерений (определений)	0.10	-
4640	1008892.42	4362128.10	Метод спутниковых геодезических измерений (определений)	0.10	-
4641	1008892.98	4362128.08	Метод спутниковых геодезических измерений (определений)	0.10	-
4642	1008912.14	4362123.34	Метод спутниковых геодезических измерений (определений)	0.10	-
4643	1008927.24	4362119.62	Метод спутниковых геодезических измерений (определений)	0.10	-
4644	1008952.60	4362121.20	Метод спутниковых геодезических измерений (определений)	0.10	-

4645	1008984.16	4362121.28	Метод спутниковых геодезических измерений (определений)	0.10	-
4646	1009004.92	4362121.36	Метод спутниковых геодезических измерений (определений)	0.10	-
4647	1009010.60	4362121.38	Метод спутниковых геодезических измерений (определений)	0.10	-
4648	1009032.80	4362123.90	Метод спутниковых геодезических измерений (определений)	0.10	-
4649	1009039.62	4362126.52	Метод спутниковых геодезических измерений (определений)	0.10	-
4650	1009054.44	4362130.06	Метод спутниковых геодезических измерений (определений)	0.10	-
4651	1009097.38	4362147.02	Метод спутниковых геодезических измерений (определений)	0.10	-
4652	1009100.88	4362148.60	Метод спутниковых геодезических измерений (определений)	0.10	-
4653	1009133.80	4362162.24	Метод спутниковых геодезических измерений (определений)	0.10	-
4654	1009177.08	4362179.32	Метод спутниковых геодезических измерений (определений)	0.10	-
4655	1009184.32	4362182.32	Метод спутниковых геодезических измерений (определений)	0.10	-
4656	1009207.84	4362194.14	Метод спутниковых геодезических измерений (определений)	0.10	-
4657	1009254.48	4362213.34	Метод спутниковых геодезических измерений (определений)	0.10	-
4658	1009293.60	4362228.72	Метод спутниковых геодезических измерений (определений)	0.10	-
4659	1009294.44	4362229.92	Метод спутниковых геодезических измерений (определений)	0.10	-
4660	1009295.84	4362231.10	Метод спутниковых геодезических измерений (определений)	0.10	-
4661	1009297.62	4362231.38	Метод спутниковых геодезических измерений (определений)	0.10	-
4662	1009299.18	4362231.12	Метод спутниковых геодезических измерений (определений)	0.10	-

4663	1009302.70	4362232.70	Метод спутниковых геодезических измерений (определений)	0.10	-
4664	1009307.40	4362234.70	Метод спутниковых геодезических измерений (определений)	0.10	-
4665	1009328.90	4362244.04	Метод спутниковых геодезических измерений (определений)	0.10	-
4666	1009330.06	4362245.42	Метод спутниковых геодезических измерений (определений)	0.10	-
4667	1009330.20	4362247.62	Метод спутниковых геодезических измерений (определений)	0.10	-
4668	1009328.06	4362250.88	Метод спутниковых геодезических измерений (определений)	0.10	-
4669	1009327.52	4362253.32	Метод спутниковых геодезических измерений (определений)	0.10	-
4670	1009327.54	4362255.52	Метод спутниковых геодезических измерений (определений)	0.10	-
4671	1009326.04	4362257.12	Метод спутниковых геодезических измерений (определений)	0.10	-
4672	1009324.98	4362258.30	Метод спутниковых геодезических измерений (определений)	0.10	-
4673	1009328.34	4362260.84	Метод спутниковых геодезических измерений (определений)	0.10	-
4674	1009335.62	4362266.14	Метод спутниковых геодезических измерений (определений)	0.10	-
4675	1009339.12	4362267.62	Метод спутниковых геодезических измерений (определений)	0.10	-
4676	1009339.82	4362266.94	Метод спутниковых геодезических измерений (определений)	0.10	-
4677	1009342.38	4362264.32	Метод спутниковых геодезических измерений (определений)	0.10	-
4678	1009347.40	4362261.22	Метод спутниковых геодезических измерений (определений)	0.10	-
4679	1009352.40	4362258.90	Метод спутниковых геодезических измерений (определений)	0.10	-
4680	1009356.66	4362258.44	Метод спутниковых геодезических измерений (определений)	0.10	-

4681	1009359.78	4362258.50	Метод спутниковых геодезических измерений (определений)	0.10	-
4682	1009363.52	4362260.04	Метод спутниковых геодезических измерений (определений)	0.10	-
4683	1009364.60	4362260.68	Метод спутниковых геодезических измерений (определений)	0.10	-
4684	1009367.00	4362261.94	Метод спутниковых геодезических измерений (определений)	0.10	-
4685	1009403.64	4362278.02	Метод спутниковых геодезических измерений (определений)	0.10	-
4686	1009456.12	4362296.38	Метод спутниковых геодезических измерений (определений)	0.10	-
4687	1009501.16	4362316.68	Метод спутниковых геодезических измерений (определений)	0.10	-
4688	1009543.94	4362332.24	Метод спутниковых геодезических измерений (определений)	0.10	-
4689	1009588.88	4362352.18	Метод спутниковых геодезических измерений (определений)	0.10	-
4690	1009634.54	4362368.44	Метод спутниковых геодезических измерений (определений)	0.10	-
4691	1009646.82	4362373.46	Метод спутниковых геодезических измерений (определений)	0.10	-
4692	1009654.18	4362376.42	Метод спутниковых геодезических измерений (определений)	0.10	-
4693	1009695.12	4362393.20	Метод спутниковых геодезических измерений (определений)	0.10	-
4694	1009698.42	4362394.56	Метод спутниковых геодезических измерений (определений)	0.10	-
4695	1009702.80	4362396.44	Метод спутниковых геодезических измерений (определений)	0.10	-
4696	1009751.18	4362416.92	Метод спутниковых геодезических измерений (определений)	0.10	-
4697	1009751.94	4362417.60	Метод спутниковых геодезических измерений (определений)	0.10	-
4698	1009753.14	4362418.34	Метод спутниковых геодезических измерений (определений)	0.10	-

4699	1009754.36	4362418.66	Метод спутниковых геодезических измерений (определений)	0.10	-
4700	1009755.14	4362418.62	Метод спутниковых геодезических измерений (определений)	0.10	-
4701	1009796.22	4362437.32	Метод спутниковых геодезических измерений (определений)	0.10	-
4702	1009838.86	4362453.64	Метод спутниковых геодезических измерений (определений)	0.10	-
4703	1009854.56	4362460.34	Метод спутниковых геодезических измерений (определений)	0.10	-
4704	1009855.08	4362461.12	Метод спутниковых геодезических измерений (определений)	0.10	-
4705	1009856.16	4362461.90	Метод спутниковых геодезических измерений (определений)	0.10	-
4706	1009857.50	4362462.06	Метод спутниковых геодезических измерений (определений)	0.10	-
4707	1009858.40	4362461.94	Метод спутниковых геодезических измерений (определений)	0.10	-
4708	1009883.72	4362472.80	Метод спутниковых геодезических измерений (определений)	0.10	-
4709	1009930.14	4362492.26	Метод спутниковых геодезических измерений (определений)	0.10	-
4710	1009958.80	4362503.90	Метод спутниковых геодезических измерений (определений)	0.10	-
4711	1009992.70	4362518.42	Метод спутниковых геодезических измерений (определений)	0.10	-
4712	1010040.72	4362537.08	Метод спутниковых геодезических измерений (определений)	0.10	-
4713	1010083.44	4362553.70	Метод спутниковых геодезических измерений (определений)	0.10	-
4714	1010083.96	4362554.80	Метод спутниковых геодезических измерений (определений)	0.10	-
4715	1010085.26	4362556.02	Метод спутниковых геодезических измерений (определений)	0.10	-
4716	1010086.32	4362556.96	Метод спутниковых геодезических измерений (определений)	0.10	-

4717	1010087.56	4362556.96	Метод спутниковых геодезических измерений (определений)	0.10	-
4718	1010089.24	4362556.66	Метод спутниковых геодезических измерений (определений)	0.10	-
4719	1010089.92	4362556.30	Метод спутниковых геодезических измерений (определений)	0.10	-
4720	1010146.70	4362579.16	Метод спутниковых геодезических измерений (определений)	0.10	-
4721	1010181.30	4362592.58	Метод спутниковых геодезических измерений (определений)	0.10	-
4722	1010219.44	4362609.72	Метод спутниковых геодезических измерений (определений)	0.10	-
4723	1010269.46	4362631.12	Метод спутниковых геодезических измерений (определений)	0.10	-
4724	1010293.50	4362640.88	Метод спутниковых геодезических измерений (определений)	0.10	-
4725	1010296.24	4362642.00	Метод спутниковых геодезических измерений (определений)	0.10	-
4726	1010296.34	4362642.58	Метод спутниковых геодезических измерений (определений)	0.10	-
4727	1010296.44	4362642.76	Метод спутниковых геодезических измерений (определений)	0.10	-
4728	1010297.86	4362643.28	Метод спутниковых геодезических измерений (определений)	0.10	-
4729	1010299.32	4362643.28	Метод спутниковых геодезических измерений (определений)	0.10	-
4730	1010300.00	4362643.04	Метод спутниковых геодезических измерений (определений)	0.10	-
4731	1010300.58	4362642.64	Метод спутниковых геодезических измерений (определений)	0.10	-
4732	1010361.18	4362667.30	Метод спутниковых геодезических измерений (определений)	0.10	-
4733	1010402.02	4362683.88	Метод спутниковых геодезических измерений (определений)	0.10	-
4734	1010402.42	4362684.98	Метод спутниковых геодезических измерений (определений)	0.10	-

4735	1010403.26	4362685.98	Метод спутниковых геодезических измерений (определений)	0.10	-
4736	1010404.72	4362685.98	Метод спутниковых геодезических измерений (определений)	0.10	-
4737	1010406.08	4362685.50	Метод спутниковых геодезических измерений (определений)	0.10	-
4738	1010442.08	4362700.16	Метод спутниковых геодезических измерений (определений)	0.10	-
4739	1010443.14	4362701.70	Метод спутниковых геодезических измерений (определений)	0.10	-
4740	1010444.66	4362702.80	Метод спутниковых геодезических измерений (определений)	0.10	-
4741	1010446.56	4362702.88	Метод спутниковых геодезических измерений (определений)	0.10	-
4742	1010447.90	4362702.52	Метод спутниковых геодезических измерений (определений)	0.10	-
4743	1010464.00	4362710.46	Метод спутниковых геодезических измерений (определений)	0.10	-
4744	1010477.02	4362716.78	Метод спутниковых геодезических измерений (определений)	0.10	-
4745	1010479.64	4362718.02	Метод спутниковых геодезических измерений (определений)	0.10	-
4746	1010480.64	4362718.44	Метод спутниковых геодезических измерений (определений)	0.10	-
4747	1010524.42	4362736.48	Метод спутниковых геодезических измерений (определений)	0.10	-
4748	1010537.78	4362742.72	Метод спутниковых геодезических измерений (определений)	0.10	-
4749	1010581.78	4362761.58	Метод спутниковых геодезических измерений (определений)	0.10	-
4750	1010607.12	4362778.06	Метод спутниковых геодезических измерений (определений)	0.10	-
4751	1010607.38	4362779.84	Метод спутниковых геодезических измерений (определений)	0.10	-
4752	1010608.64	4362781.80	Метод спутниковых геодезических измерений (определений)	0.10	-

4753	1010610.40	4362782.56	Метод спутниковых геодезических измерений (определений)	0.10	-
4754	1010611.64	4362782.34	Метод спутниковых геодезических измерений (определений)	0.10	-
4755	1010612.40	4362782.54	Метод спутниковых геодезических измерений (определений)	0.10	-
4756	1010626.54	4362794.76	Метод спутниковых геодезических измерений (определений)	0.10	-
4757	1010633.44	4362800.80	Метод спутниковых геодезических измерений (определений)	0.10	-
4758	1010635.70	4362802.82	Метод спутниковых геодезических измерений (определений)	0.10	-
4759	1010638.94	4362805.40	Метод спутниковых геодезических измерений (определений)	0.10	-
4760	1010639.36	4362805.88	Метод спутниковых геодезических измерений (определений)	0.10	-
4761	1010639.58	4362806.18	Метод спутниковых геодезических измерений (определений)	0.10	-
4762	1010638.86	4362807.58	Метод спутниковых геодезических измерений (определений)	0.10	-
4763	1010638.38	4362808.26	Метод спутниковых геодезических измерений (определений)	0.10	-
4764	1010637.80	4362809.10	Метод спутниковых геодезических измерений (определений)	0.10	-
4765	1010637.08	4362810.18	Метод спутниковых геодезических измерений (определений)	0.10	-
4766	1010635.70	4362811.30	Метод спутниковых геодезических измерений (определений)	0.10	-
4767	1010632.70	4362813.68	Метод спутниковых геодезических измерений (определений)	0.10	-
4768	1010627.12	4362819.60	Метод спутниковых геодезических измерений (определений)	0.10	-
4769	1010639.62	4362830.72	Метод спутниковых геодезических измерений (определений)	0.10	-
4770	1010645.46	4362824.26	Метод спутниковых геодезических измерений (определений)	0.10	-

4771	1010646.04	4362823.60	Метод спутниковых геодезических измерений (определений)	0.10	-
4772	1010648.34	4362821.68	Метод спутниковых геодезических измерений (определений)	0.10	-
4773	1010650.86	4362820.06	Метод спутниковых геодезических измерений (определений)	0.10	-
4774	1010653.26	4362818.88	Метод спутниковых геодезических измерений (определений)	0.10	-
4775	1010654.60	4362818.66	Метод спутниковых геодезических измерений (определений)	0.10	-
4776	1010655.04	4362818.78	Метод спутниковых геодезических измерений (определений)	0.10	-
4777	1010655.44	4362820.02	Метод спутниковых геодезических измерений (определений)	0.10	-
4778	1010656.36	4362822.04	Метод спутниковых геодезических измерений (определений)	0.10	-
4779	1010658.32	4362823.24	Метод спутниковых геодезических измерений (определений)	0.10	-
4780	1010666.62	4362830.60	Метод спутниковых геодезических измерений (определений)	0.10	-
4781	1010670.38	4362834.02	Метод спутниковых геодезических измерений (определений)	0.10	-
4782	1010681.58	4362844.06	Метод спутниковых геодезических измерений (определений)	0.10	-
4783	1010708.76	4362862.46	Метод спутниковых геодезических измерений (определений)	0.10	-
4784	1010727.80	4362874.48	Метод спутниковых геодезических измерений (определений)	0.10	-
4785	1010732.58	4362877.48	Метод спутниковых геодезических измерений (определений)	0.10	-
4786	1010777.76	4362894.52	Метод спутниковых геодезических измерений (определений)	0.10	-
4787	1010846.46	4362923.44	Метод спутниковых геодезических измерений (определений)	0.10	-
4788	1010895.28	4362944.04	Метод спутниковых геодезических измерений (определений)	0.10	-

4789	1010968.32	4362972.88	Метод спутниковых геодезических измерений (определений)	0.10	-
4790	1011005.80	4362984.24	Метод спутниковых геодезических измерений (определений)	0.10	-
4791	1011032.54	4362993.66	Метод спутниковых геодезических измерений (определений)	0.10	-
4792	1011053.62	4362999.30	Метод спутниковых геодезических измерений (определений)	0.10	-
4793	1011066.82	4363001.58	Метод спутниковых геодезических измерений (определений)	0.10	-
4794	1011079.22	4363003.76	Метод спутниковых геодезических измерений (определений)	0.10	-
4795	1011081.10	4363004.12	Метод спутниковых геодезических измерений (определений)	0.10	-
4796	1011088.20	4363005.20	Метод спутниковых геодезических измерений (определений)	0.10	-
4797	1011133.98	4363012.18	Метод спутниковых геодезических измерений (определений)	0.10	-
4798	1011137.88	4363012.66	Метод спутниковых геодезических измерений (определений)	0.10	-
4799	1011172.50	4363017.00	Метод спутниковых геодезических измерений (определений)	0.10	-
4800	1011178.38	4363018.08	Метод спутниковых геодезических измерений (определений)	0.10	-
4801	1011201.92	4363020.72	Метод спутниковых геодезических измерений (определений)	0.10	-
4802	1011208.58	4363021.58	Метод спутниковых геодезических измерений (определений)	0.10	-
4803	1011225.34	4363023.88	Метод спутниковых геодезических измерений (определений)	0.10	-
4804	1011232.98	4363024.88	Метод спутниковых геодезических измерений (определений)	0.10	-
4805	1011239.98	4363025.80	Метод спутниковых геодезических измерений (определений)	0.10	-
4806	1011241.32	4363025.96	Метод спутниковых геодезических измерений (определений)	0.10	-

4807	1011248.30	4363026.92	Метод спутниковых геодезических измерений (определений)	0.10	-
4808	1011254.64	4363027.76	Метод спутниковых геодезических измерений (определений)	0.10	-
4809	1011255.52	4363028.02	Метод спутниковых геодезических измерений (определений)	0.10	-
4810	1011256.14	4363029.04	Метод спутниковых геодезических измерений (определений)	0.10	-
4811	1011256.54	4363033.18	Метод спутниковых геодезических измерений (определений)	0.10	-
4812	1011256.28	4363034.34	Метод спутниковых геодезических измерений (определений)	0.10	-
4813	1011255.66	4363038.26	Метод спутниковых геодезических измерений (определений)	0.10	-
4814	1011254.64	4363044.68	Метод спутниковых геодезических измерений (определений)	0.10	-
4815	1011257.50	4363045.80	Метод спутниковых геодезических измерений (определений)	0.10	-
4816	1011263.42	4363048.12	Метод спутниковых геодезических измерений (определений)	0.10	-
4817	1011265.84	4363049.06	Метод спутниковых геодезических измерений (определений)	0.10	-
4818	1011267.60	4363041.38	Метод спутниковых геодезических измерений (определений)	0.10	-
4819	1011268.38	4363038.28	Метод спутниковых геодезических измерений (определений)	0.10	-
4820	1011268.74	4363037.54	Метод спутниковых геодезических измерений (определений)	0.10	-
4821	1011271.40	4363032.54	Метод спутниковых геодезических измерений (определений)	0.10	-
4822	1011274.86	4363029.80	Метод спутниковых геодезических измерений (определений)	0.10	-
4823	1011275.82	4363030.68	Метод спутниковых геодезических измерений (определений)	0.10	-
4824	1011277.02	4363031.16	Метод спутниковых геодезических измерений (определений)	0.10	-

4825	1011278.82	4363030.96	Метод спутниковых геодезических измерений (определений)	0.10	-
4826	1011340.04	4363037.32	Метод спутниковых геодезических измерений (определений)	0.10	-
4827	1011344.16	4363037.70	Метод спутниковых геодезических измерений (определений)	0.10	-
4828	1011349.92	4363038.30	Метод спутниковых геодезических измерений (определений)	0.10	-
4829	1011350.80	4363038.76	Метод спутниковых геодезических измерений (определений)	0.10	-
4830	1011351.80	4363038.70	Метод спутниковых геодезических измерений (определений)	0.10	-
4831	1011386.64	4363043.58	Метод спутниковых геодезических измерений (определений)	0.10	-
4832	1011388.60	4363044.74	Метод спутниковых геодезических измерений (определений)	0.10	-
4833	1011391.58	4363045.64	Метод спутниковых геодезических измерений (определений)	0.10	-
4834	1011393.92	4363045.58	Метод спутниковых геодезических измерений (определений)	0.10	-
4835	1011395.72	4363045.16	Метод спутниковых геодезических измерений (определений)	0.10	-
4836	1011429.74	4363050.94	Метод спутниковых геодезических измерений (определений)	0.10	-
4837	1011465.66	4363054.02	Метод спутниковых геодезических измерений (определений)	0.10	-
4838	1011468.20	4363054.22	Метод спутниковых геодезических измерений (определений)	0.10	-
4839	1011468.82	4363055.58	Метод спутниковых геодезических измерений (определений)	0.10	-
4840	1011471.22	4363057.22	Метод спутниковых геодезических измерений (определений)	0.10	-
4841	1011474.48	4363056.60	Метод спутниковых геодезических измерений (определений)	0.10	-
4842	1011475.76	4363055.20	Метод спутниковых геодезических измерений (определений)	0.10	-

4843	1011485.60	4363057.74	Метод спутниковых геодезических измерений (определений)	0.10	-
4844	1011490.46	4363058.94	Метод спутниковых геодезических измерений (определений)	0.10	-
4845	1011501.16	4363061.66	Метод спутниковых геодезических измерений (определений)	0.10	-
4846	1011518.28	4363065.74	Метод спутниковых геодезических измерений (определений)	0.10	-
4847	1011521.14	4363066.76	Метод спутниковых геодезических измерений (определений)	0.10	-
4848	1011523.96	4363069.00	Метод спутниковых геодезических измерений (определений)	0.10	-
4849	1011527.42	4363077.14	Метод спутниковых геодезических измерений (определений)	0.10	-
4850	1011527.94	4363078.50	Метод спутниковых геодезических измерений (определений)	0.10	-
4851	1011528.52	4363080.38	Метод спутниковых геодезических измерений (определений)	0.10	-
4852	1011530.02	4363084.80	Метод спутниковых геодезических измерений (определений)	0.10	-
4853	1011538.34	4363086.54	Метод спутниковых геодезических измерений (определений)	0.10	-
4854	1011545.30	4363088.04	Метод спутниковых геодезических измерений (определений)	0.10	-
4855	1011552.16	4363089.54	Метод спутниковых геодезических измерений (определений)	0.10	-
4856	1011553.00	4363079.48	Метод спутниковых геодезических измерений (определений)	0.10	-
4857	1011554.06	4363075.16	Метод спутниковых геодезических измерений (определений)	0.10	-
4858	1011555.28	4363072.38	Метод спутниковых геодезических измерений (определений)	0.10	-
4859	1011555.66	4363071.54	Метод спутниковых геодезических измерений (определений)	0.10	-
4860	1011556.54	4363071.56	Метод спутниковых геодезических измерений (определений)	0.10	-

4861	1011560.40	4363072.96	Метод спутниковых геодезических измерений (определений)	0.10	-
4862	1011567.42	4363075.52	Метод спутниковых геодезических измерений (определений)	0.10	-
4863	1011568.10	4363075.66	Метод спутниковых геодезических измерений (определений)	0.10	-
4864	1011571.96	4363076.54	Метод спутниковых геодезических измерений (определений)	0.10	-
4865	1011589.56	4363080.38	Метод спутниковых геодезических измерений (определений)	0.10	-
4866	1011593.42	4363081.30	Метод спутниковых геодезических измерений (определений)	0.10	-
4867	1011593.64	4363081.30	Метод спутниковых геодезических измерений (определений)	0.10	-
4868	1011595.64	4363081.76	Метод спутниковых геодезических измерений (определений)	0.10	-
4869	1011607.90	4363084.48	Метод спутниковых геодезических измерений (определений)	0.10	-
4870	1011609.34	4363084.80	Метод спутниковых геодезических измерений (определений)	0.10	-
4871	1011611.88	4363085.32	Метод спутниковых геодезических измерений (определений)	0.10	-
4872	1011617.08	4363086.48	Метод спутниковых геодезических измерений (определений)	0.10	-
4873	1011633.90	4363090.26	Метод спутниковых геодезических измерений (определений)	0.10	-
4874	1011638.48	4363090.12	Метод спутниковых геодезических измерений (определений)	0.10	-
4875	1011646.96	4363092.88	Метод спутниковых геодезических измерений (определений)	0.10	-
4876	1011670.76	4363097.30	Метод спутниковых геодезических измерений (определений)	0.10	-
4877	1011670.88	4363097.42	Метод спутниковых геодезических измерений (определений)	0.10	-
4878	1011671.40	4363098.08	Метод спутниковых геодезических измерений (определений)	0.10	-

4879	1011672.60	4363098.76	Метод спутниковых геодезических измерений (определений)	0.10	-
4880	1011674.18	4363098.60	Метод спутниковых геодезических измерений (определений)	0.10	-
4881	1011675.08	4363098.22	Метод спутниковых геодезических измерений (определений)	0.10	-
4882	1011675.64	4363098.14	Метод спутниковых геодезических измерений (определений)	0.10	-
4883	1011689.40	4363100.12	Метод спутниковых геодезических измерений (определений)	0.10	-
4884	1011692.72	4363100.62	Метод спутниковых геодезических измерений (определений)	0.10	-
4885	1011712.46	4363103.54	Метод спутниковых геодезических измерений (определений)	0.10	-
4886	1011743.66	4363107.16	Метод спутниковых геодезических измерений (определений)	0.10	-
4887	1011797.30	4363107.62	Метод спутниковых геодезических измерений (определений)	0.10	-
4888	1011824.96	4363108.02	Метод спутниковых геодезических измерений (определений)	0.10	-
4889	1011865.68	4363107.54	Метод спутниковых геодезических измерений (определений)	0.10	-
4890	1011891.46	4363110.22	Метод спутниковых геодезических измерений (определений)	0.10	-
4891	1011961.62	4363110.42	Метод спутниковых геодезических измерений (определений)	0.10	-
4892	1012032.34	4363110.34	Метод спутниковых геодезических измерений (определений)	0.10	-
4893	1012121.54	4363111.50	Метод спутниковых геодезических измерений (определений)	0.10	-
4894	1012123.54	4363111.60	Метод спутниковых геодезических измерений (определений)	0.10	-
4895	1012123.98	4363111.76	Метод спутниковых геодезических измерений (определений)	0.10	-
4896	1012124.18	4363112.26	Метод спутниковых геодезических измерений (определений)	0.10	-

4897	1012125.96	4363126.66	Метод спутниковых геодезических измерений (определений)	0.10	-
4898	1012138.92	4363126.26	Метод спутниковых геодезических измерений (определений)	0.10	-
4899	1012138.74	4363116.62	Метод спутниковых геодезических измерений (определений)	0.10	-
4900	1012139.28	4363114.34	Метод спутниковых геодезических измерений (определений)	0.10	-
4901	1012140.14	4363112.50	Метод спутниковых геодезических измерений (определений)	0.10	-
4902	1012141.74	4363111.34	Метод спутниковых геодезических измерений (определений)	0.10	-
4903	1012144.44	4363110.76	Метод спутниковых геодезических измерений (определений)	0.10	-
4904	1012174.08	4363108.72	Метод спутниковых геодезических измерений (определений)	0.10	-
4905	1012202.18	4363105.94	Метод спутниковых геодезических измерений (определений)	0.10	-
4906	1012204.66	4363105.72	Метод спутниковых геодезических измерений (определений)	0.10	-
4907	1012223.80	4363103.86	Метод спутниковых геодезических измерений (определений)	0.10	-
4908	1012228.38	4363103.40	Метод спутниковых геодезических измерений (определений)	0.10	-
4909	1012259.30	4363100.36	Метод спутниковых геодезических измерений (определений)	0.10	-
4910	1012325.34	4363091.80	Метод спутниковых геодезических измерений (определений)	0.10	-
4911	1012442.12	4363072.12	Метод спутниковых геодезических измерений (определений)	0.10	-
4912	1012467.38	4363065.60	Метод спутниковых геодезических измерений (определений)	0.10	-
4913	1012484.46	4363062.26	Метод спутниковых геодезических измерений (определений)	0.10	-
4914	1012485.24	4363062.20	Метод спутниковых геодезических измерений (определений)	0.10	-

4915	1012485.80	4363062.16	Метод спутниковых геодезических измерений (определений)	0.10	-
4916	1012491.06	4363062.06	Метод спутниковых геодезических измерений (определений)	0.10	-
4917	1012502.84	4363059.90	Метод спутниковых геодезических измерений (определений)	0.10	-
4918	1012513.76	4363057.94	Метод спутниковых геодезических измерений (определений)	0.10	-
4919	1012521.18	4363056.04	Метод спутниковых геодезических измерений (определений)	0.10	-
4920	1012522.08	4363055.80	Метод спутниковых геодезических измерений (определений)	0.10	-
4921	1012534.00	4363053.62	Метод спутниковых геодезических измерений (определений)	0.10	-
4922	1012585.64	4363042.32	Метод спутниковых геодезических измерений (определений)	0.10	-
4923	1012710.84	4363016.18	Метод спутниковых геодезических измерений (определений)	0.10	-
4924	1012786.00	4363005.24	Метод спутниковых геодезических измерений (определений)	0.10	-
4925	1012845.86	4363000.82	Метод спутниковых геодезических измерений (определений)	0.10	-
4926	1012886.70	4363000.26	Метод спутниковых геодезических измерений (определений)	0.10	-
4927	1012934.76	4363006.68	Метод спутниковых геодезических измерений (определений)	0.10	-
4928	1012970.40	4363013.80	Метод спутниковых геодезических измерений (определений)	0.10	-
4929	1013003.86	4363019.50	Метод спутниковых геодезических измерений (определений)	0.10	-
4930	1013044.84	4363029.64	Метод спутниковых геодезических измерений (определений)	0.10	-
4931	1013137.36	4363053.92	Метод спутниковых геодезических измерений (определений)	0.10	-
4932	1013137.80	4363054.26	Метод спутниковых геодезических измерений (определений)	0.10	-

4933	1013138.46	4363054.56	Метод спутниковых геодезических измерений (определений)	0.10	-
4934	1013139.24	4363054.64	Метод спутниковых геодезических измерений (определений)	0.10	-
4935	1013139.80	4363054.56	Метод спутниковых геодезических измерений (определений)	0.10	-
4936	1013213.40	4363075.00	Метод спутниковых геодезических измерений (определений)	0.10	-
4937	1013213.94	4363075.28	Метод спутниковых геодезических измерений (определений)	0.10	-
4938	1013253.38	4363084.78	Метод спутниковых геодезических измерений (определений)	0.10	-
4939	1013262.32	4363087.70	Метод спутниковых геодезических измерений (определений)	0.10	-
4940	1013268.04	4363089.52	Метод спутниковых геодезических измерений (определений)	0.10	-
4941	1013272.56	4363091.02	Метод спутниковых геодезических измерений (определений)	0.10	-
4942	1013273.32	4363091.26	Метод спутниковых геодезических измерений (определений)	0.10	-
4943	1013277.40	4363092.62	Метод спутниковых геодезических измерений (определений)	0.10	-
4944	1013279.06	4363093.16	Метод спутниковых геодезических измерений (определений)	0.10	-
4945	1013279.60	4363093.34	Метод спутниковых геодезических измерений (определений)	0.10	-
4946	1013284.26	4363099.64	Метод спутниковых геодезических измерений (определений)	0.10	-
4947	1013290.38	4363113.96	Метод спутниковых геодезических измерений (определений)	0.10	-
4948	1013294.48	4363115.04	Метод спутниковых геодезических измерений (определений)	0.10	-
4949	1013295.38	4363114.52	Метод спутниковых геодезических измерений (определений)	0.10	-
4950	1013302.88	4363110.94	Метод спутниковых геодезических измерений (определений)	0.10	-

4951	1013306.52	4363109.22	Метод спутниковых геодезических измерений (определений)	0.10	-
4952	1013305.38	4363107.20	Метод спутниковых геодезических измерений (определений)	0.10	-
4953	1013305.24	4363105.16	Метод спутниковых геодезических измерений (определений)	0.10	-
4954	1013305.64	4363103.36	Метод спутниковых геодезических измерений (определений)	0.10	-
4955	1013306.22	4363102.80	Метод спутниковых геодезических измерений (определений)	0.10	-
4956	1013306.68	4363102.50	Метод спутниковых геодезических измерений (определений)	0.10	-
4957	1013307.70	4363102.02	Метод спутниковых геодезических измерений (определений)	0.10	-
4958	1013308.84	4363101.84	Метод спутниковых геодезических измерений (определений)	0.10	-
4959	1013310.16	4363101.88	Метод спутниковых геодезических измерений (определений)	0.10	-
4960	1013319.90	4363101.00	Метод спутниковых геодезических измерений (определений)	0.10	-
4961	1013333.90	4363105.34	Метод спутниковых геодезических измерений (определений)	0.10	-
4962	1013364.28	4363113.04	Метод спутниковых геодезических измерений (определений)	0.10	-
4963	1013384.76	4363119.66	Метод спутниковых геодезических измерений (определений)	0.10	-
4964	1013395.36	4363122.54	Метод спутниковых геодезических измерений (определений)	0.10	-
4965	1013420.98	4363128.80	Метод спутниковых геодезических измерений (определений)	0.10	-
4966	1013445.04	4363135.48	Метод спутниковых геодезических измерений (определений)	0.10	-
4967	1013468.36	4363140.92	Метод спутниковых геодезических измерений (определений)	0.10	-
4968	1013476.20	4363142.94	Метод спутниковых геодезических измерений (определений)	0.10	-

4969	1013502.82	4363149.74	Метод спутниковых геодезических измерений (определений)	0.10	-
4970	1013549.10	4363161.74	Метод спутниковых геодезических измерений (определений)	0.10	-
4971	1013613.08	4363179.62	Метод спутниковых геодезических измерений (определений)	0.10	-
4972	1013653.64	4363189.12	Метод спутниковых геодезических измерений (определений)	0.10	-
4973	1013703.02	4363201.56	Метод спутниковых геодезических измерений (определений)	0.10	-
4974	1013750.48	4363211.58	Метод спутниковых геодезических измерений (определений)	0.10	-
4975	1013790.90	4363219.36	Метод спутниковых геодезических измерений (определений)	0.10	-
4976	1013822.62	4363226.48	Метод спутниковых геодезических измерений (определений)	0.10	-
4977	1013834.04	4363228.30	Метод спутниковых геодезических измерений (определений)	0.10	-
4978	1013882.04	4363239.10	Метод спутниковых геодезических измерений (определений)	0.10	-
4979	1013938.10	4363248.68	Метод спутниковых геодезических измерений (определений)	0.10	-
4980	1013976.98	4363255.64	Метод спутниковых геодезических измерений (определений)	0.10	-
4981	1014063.20	4363267.46	Метод спутниковых геодезических измерений (определений)	0.10	-
4982	1014136.68	4363279.16	Метод спутниковых геодезических измерений (определений)	0.10	-
4983	1014226.88	4363294.48	Метод спутниковых геодезических измерений (определений)	0.10	-
4984	1014229.88	4363295.04	Метод спутниковых геодезических измерений (определений)	0.10	-
4985	1014236.64	4363296.14	Метод спутниковых геодезических измерений (определений)	0.10	-
4986	1014236.96	4363296.22	Метод спутниковых геодезических измерений (определений)	0.10	-

4987	1014269.32	4363301.76	Метод спутниковых геодезических измерений (определений)	0.10	-
4988	1014270.88	4363301.88	Метод спутниковых геодезических измерений (определений)	0.10	-
4989	1014273.30	4363302.44	Метод спутниковых геодезических измерений (определений)	0.10	-
4990	1014300.84	4363308.60	Метод спутниковых геодезических измерений (определений)	0.10	-
4991	1014301.74	4363308.78	Метод спутниковых геодезических измерений (определений)	0.10	-
4992	1014304.72	4363309.44	Метод спутниковых геодезических измерений (определений)	0.10	-
4993	1014307.82	4363310.14	Метод спутниковых геодезических измерений (определений)	0.10	-
4994	1014310.58	4363310.68	Метод спутниковых геодезических измерений (определений)	0.10	-
4995	1014314.56	4363311.52	Метод спутниковых геодезических измерений (определений)	0.10	-
4996	1014316.44	4363311.86	Метод спутниковых геодезических измерений (определений)	0.10	-
4997	1014320.10	4363312.66	Метод спутниковых геодезических измерений (определений)	0.10	-
4998	1014320.42	4363312.72	Метод спутниковых геодезических измерений (определений)	0.10	-
4999	1014335.80	4363315.82	Метод спутниковых геодезических измерений (определений)	0.10	-
5000	1014356.54	4363319.30	Метод спутниковых геодезических измерений (определений)	0.10	-
5001	1014410.06	4363328.34	Метод спутниковых геодезических измерений (определений)	0.10	-
5002	1014421.58	4363330.30	Метод спутниковых геодезических измерений (определений)	0.10	-
5003	1014459.18	4363335.72	Метод спутниковых геодезических измерений (определений)	0.10	-
5004	1014464.06	4363336.38	Метод спутниковых геодезических измерений (определений)	0.10	-

5005	1014494.12	4363340.72	Метод спутниковых геодезических измерений (определений)	0.10	-
5006	1014516.46	4363343.04	Метод спутниковых геодезических измерений (определений)	0.10	-
5007	1014518.22	4363343.22	Метод спутниковых геодезических измерений (определений)	0.10	-
5008	1014521.66	4363343.94	Метод спутниковых геодезических измерений (определений)	0.10	-
5009	1014528.64	4363345.50	Метод спутниковых геодезических измерений (определений)	0.10	-
5010	1014572.86	4363355.38	Метод спутниковых геодезических измерений (определений)	0.10	-
5011	1014637.88	4363364.14	Метод спутниковых геодезических измерений (определений)	0.10	-
5012	1014676.50	4363372.36	Метод спутниковых геодезических измерений (определений)	0.10	-
5013	1014738.20	4363383.38	Метод спутниковых геодезических измерений (определений)	0.10	-
5014	1014844.88	4363401.80	Метод спутниковых геодезических измерений (определений)	0.10	-
5015	1014924.66	4363412.84	Метод спутниковых геодезических измерений (определений)	0.10	-
5016	1014974.22	4363420.44	Метод спутниковых геодезических измерений (определений)	0.10	-
5017	1014977.78	4363420.88	Метод спутниковых геодезических измерений (определений)	0.10	-
5018	1014994.10	4363422.72	Метод спутниковых геодезических измерений (определений)	0.10	-
5019	1015022.30	4363426.00	Метод спутниковых геодезических измерений (определений)	0.10	-
5020	1015065.38	4363434.10	Метод спутниковых геодезических измерений (определений)	0.10	-
5021	1015125.34	4363444.02	Метод спутниковых геодезических измерений (определений)	0.10	-
5022	1015125.90	4363444.10	Метод спутниковых геодезических измерений (определений)	0.10	-

5023	1015146.18	4363447.46	Метод спутниковых геодезических измерений (определений)	0.10	-
5024	1015173.56	4363451.78	Метод спутниковых геодезических измерений (определений)	0.10	-
5025	1015219.68	4363459.08	Метод спутниковых геодезических измерений (определений)	0.10	-
5026	1015222.66	4363459.58	Метод спутниковых геодезических измерений (определений)	0.10	-
5027	1015226.22	4363460.14	Метод спутниковых геодезических измерений (определений)	0.10	-
5028	1015235.86	4363461.64	Метод спутниковых геодезических измерений (определений)	0.10	-
5029	1015289.72	4363467.80	Метод спутниковых геодезических измерений (определений)	0.10	-
5030	1015356.04	4363480.54	Метод спутниковых геодезических измерений (определений)	0.10	-
5031	1015406.36	4363488.66	Метод спутниковых геодезических измерений (определений)	0.10	-
5032	1015472.74	4363500.16	Метод спутниковых геодезических измерений (определений)	0.10	-
5033	1015597.46	4363519.68	Метод спутниковых геодезических измерений (определений)	0.10	-
5034	1015660.82	4363531.18	Метод спутниковых геодезических измерений (определений)	0.10	-
5035	1015708.04	4363538.40	Метод спутниковых геодезических измерений (определений)	0.10	-
5036	1015736.00	4363542.56	Метод спутниковых геодезических измерений (определений)	0.10	-
5037	1015747.02	4363543.14	Метод спутниковых геодезических измерений (определений)	0.10	-
5038	1015803.58	4363551.26	Метод спутниковых геодезических измерений (определений)	0.10	-
5039	1015828.32	4363554.86	Метод спутниковых геодезических измерений (определений)	0.10	-
5040	1015829.86	4363555.40	Метод спутниковых геодезических измерений (определений)	0.10	-

5041	1015831.86	4363555.74	Метод спутниковых геодезических измерений (определений)	0.10	-
5042	1015833.30	4363555.66	Метод спутниковых геодезических измерений (определений)	0.10	-
5043	1015856.26	4363559.06	Метод спутниковых геодезических измерений (определений)	0.10	-
5044	1015864.96	4363559.24	Метод спутниковых геодезических измерений (определений)	0.10	-
5045	1015874.32	4363559.62	Метод спутниковых геодезических измерений (определений)	0.10	-
5046	1015875.98	4363559.68	Метод спутниковых геодезических измерений (определений)	0.10	-
5047	1015877.42	4363559.94	Метод спутниковых геодезических измерений (определений)	0.10	-
5048	1015879.06	4363560.80	Метод спутниковых геодезических измерений (определений)	0.10	-
5049	1015880.58	4363562.10	Метод спутниковых геодезических измерений (определений)	0.10	-
5050	1015881.80	4363564.74	Метод спутниковых геодезических измерений (определений)	0.10	-
5051	1015883.16	4363567.46	Метод спутниковых геодезических измерений (определений)	0.10	-
5052	1015885.00	4363574.34	Метод спутниковых геодезических измерений (определений)	0.10	-
5053	1015885.66	4363577.52	Метод спутниковых геодезических измерений (определений)	0.10	-
5054	1015885.86	4363578.44	Метод спутниковых геодезических измерений (определений)	0.10	-
5055	1015888.32	4363578.00	Метод спутниковых геодезических измерений (определений)	0.10	-
5056	1015895.28	4363576.78	Метод спутниковых геодезических измерений (определений)	0.10	-
5057	1015897.98	4363576.14	Метод спутниковых геодезических измерений (определений)	0.10	-
5058	1015895.48	4363569.18	Метод спутниковых геодезических измерений (определений)	0.10	-

5059	1015895.80	4363566.52	Метод спутниковых геодезических измерений (определений)	0.10	-
5060	1015896.90	4363563.84	Метод спутниковых геодезических измерений (определений)	0.10	-
5061	1015898.34	4363561.34	Метод спутниковых геодезических измерений (определений)	0.10	-
5062	1015900.22	4363558.92	Метод спутниковых геодезических измерений (определений)	0.10	-
5063	1015902.50	4363557.84	Метод спутниковых геодезических измерений (определений)	0.10	-
5064	1015950.26	4363557.44	Метод спутниковых геодезических измерений (определений)	0.10	-
5065	1015974.88	4363555.46	Метод спутниковых геодезических измерений (определений)	0.10	-
5066	1016018.14	4363547.10	Метод спутниковых геодезических измерений (определений)	0.10	-
5067	1016050.52	4363535.44	Метод спутниковых геодезических измерений (определений)	0.10	-
5068	1016067.88	4363530.68	Метод спутниковых геодезических измерений (определений)	0.10	-
5069	1016113.96	4363513.22	Метод спутниковых геодезических измерений (определений)	0.10	-
5070	1016127.40	4363509.34	Метод спутниковых геодезических измерений (определений)	0.10	-
5071	1016155.70	4363504.54	Метод спутниковых геодезических измерений (определений)	0.10	-
5072	1016159.86	4363503.64	Метод спутниковых геодезических измерений (определений)	0.10	-
5073	1016190.60	4363496.54	Метод спутниковых геодезических измерений (определений)	0.10	-
5074	1016219.40	4363493.42	Метод спутниковых геодезических измерений (определений)	0.10	-
5075	1016253.40	4363493.78	Метод спутниковых геодезических измерений (определений)	0.10	-
5076	1016295.68	4363499.38	Метод спутниковых геодезических измерений (определений)	0.10	-

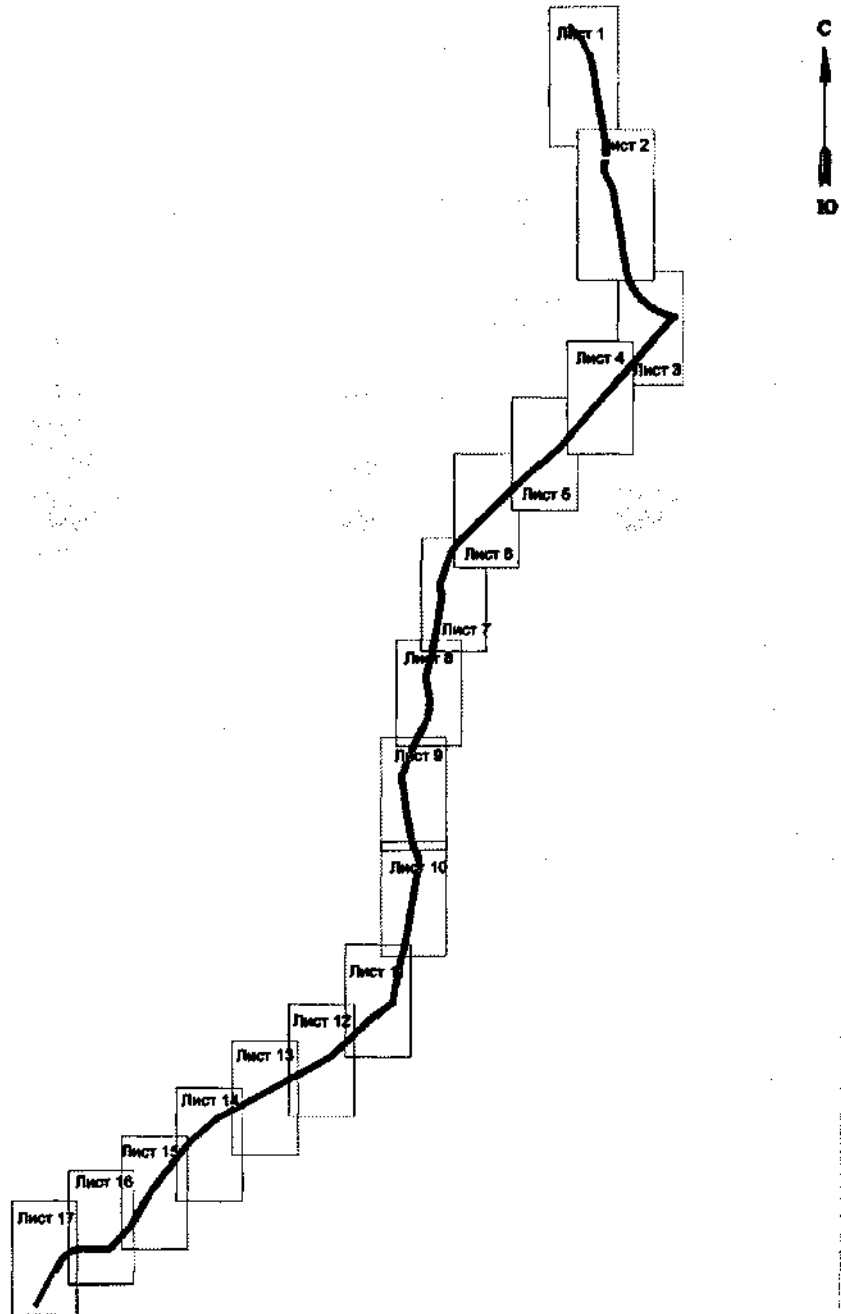
5077	1016348.12	4363513.12	Метод спутниковых геодезических измерений (определений)	0.10	-
5078	1016381.54	4363525.74	Метод спутниковых геодезических измерений (определений)	0.10	-
5079	1016382.18	4363526.24	Метод спутниковых геодезических измерений (определений)	0.10	-
5080	1016383.40	4363526.72	Метод спутниковых геодезических измерений (определений)	0.10	-
5081	1016384.38	4363526.92	Метод спутниковых геодезических измерений (определений)	0.10	-
5082	1016442.52	4363548.96	Метод спутниковых геодезических измерений (определений)	0.10	-
5083	1016502.32	4363572.04	Метод спутниковых геодезических измерений (определений)	0.10	-
5084	1016575.62	4363602.44	Метод спутниковых геодезических измерений (определений)	0.10	-
5085	1016647.26	4363627.64	Метод спутниковых геодезических измерений (определений)	0.10	-
5086	1016678.12	4363639.92	Метод спутниковых геодезических измерений (определений)	0.10	-
5087	1016740.96	4363664.38	Метод спутниковых геодезических измерений (определений)	0.10	-
5088	1016812.34	4363690.20	Метод спутниковых геодезических измерений (определений)	0.10	-
5089	1016900.84	4363712.06	Метод спутниковых геодезических измерений (определений)	0.10	-
5090	1016956.68	4363727.40	Метод спутниковых геодезических измерений (определений)	0.10	-
5091	1017043.68	4363747.18	Метод спутниковых геодезических измерений (определений)	0.10	-
5092	1017044.56	4363747.90	Метод спутниковых геодезических измерений (определений)	0.10	-
5093	1017045.98	4363748.70	Метод спутниковых геодезических измерений (определений)	0.10	-
5094	1017047.18	4363749.24	Метод спутниковых геодезических измерений (определений)	0.10	-

5095	1017048.28	4363749.32	Метод спутниковых геодезических измерений (определений)	0.10	-
5096	1017049.74	4363749.34	Метод спутниковых геодезических измерений (определений)	0.10	-
5097	1017050.86	4363749.12	Метод спутниковых геодезических измерений (определений)	0.10	-
5098	1017085.64	4363758.46	Метод спутниковых геодезических измерений (определений)	0.10	-
5099	1017132.32	4363771.00	Метод спутниковых геодезических измерений (определений)	0.10	-
5100	1017133.88	4363771.44	Метод спутниковых геодезических измерений (определений)	0.10	-
5101	1017137.18	4363772.64	Метод спутниковых геодезических измерений (определений)	0.10	-
5102	1017156.42	4363779.56	Метод спутниковых геодезических измерений (определений)	0.10	-
5103	1017162.14	4363781.60	Метод спутниковых геодезических измерений (определений)	0.10	-
5104	1017169.18	4363784.12	Метод спутниковых геодезических измерений (определений)	0.10	-
5105	1017196.26	4363793.44	Метод спутниковых геодезических измерений (определений)	0.10	-
5106	1017201.10	4363795.12	Метод спутниковых геодезических измерений (определений)	0.10	-
5107	1017205.18	4363796.50	Метод спутниковых геодезических измерений (определений)	0.10	-
5108	1017211.22	4363798.60	Метод спутниковых геодезических измерений (определений)	0.10	-
5109	1017242.38	4363809.26	Метод спутниковых геодезических измерений (определений)	0.10	-
5110	1017265.38	4363817.08	Метод спутниковых геодезических измерений (определений)	0.10	-
5111	1017282.06	4363824.34	Метод спутниковых геодезических измерений (определений)	0.10	-
5112	1017351.68	4363854.96	Метод спутниковых геодезических измерений (определений)	0.10	-

Раздел 4

План границ объекта

Придорожные полосы автомобильной дороги общего пользования межмуниципального значения
«Автомобильная дорога г.Лангепас – г.Покачи, идентификационный номер 71-100 ОП МЗ 71-100Н-1906»



Используемые условные знаки и обозначения:

————— - граница ЗОУНТ

Масштаб 1:200 000

Раздел 4

План границ объекта

Придорожные полосы автомобильной дороги общего пользования межмуниципального значения
«Автомобильная дорога г.Лангепас – г.Покачи, идентификационный номер 71-100 ОП МЗ 71-100Н-1906»



Используемые условные знаки и обозначения:

- граница кадастрового квартала
- граница ЗОУНГ
- существующая часть границы земельного участка, имеющаяся в ЕГРН сведения о которой достаточны для определения ее местоположения:
- 59 — обозначение кадастрового номера земельного участка
- 86:04:0000001 — номер кадастрового квартала

Масштаб 1:15 000

Раздел 4

План границ объекта

Придорожные полосы автомобильной дороги общего пользования межмуниципального значения
«Автомобильная дорога г.Лангепас – г.Покачи, идентификационный номер 71-100 ОП МЗ 71-100Н-1906»



Используемые условные знаки и обозначения:


- граница кадастрового квартала
- граница ЗОУИТ
- существующая часть границы земельного участка, имеющиеся в ЕГРН сведения о которой достаточны для определения ее местоположения;
- 59 — обозначение кадастрового номера земельного участка
- 86:04:000001 — номер кадастрового квартала

Масштаб 1:15 000

Раздел 4

План границ объекта

Придорожные полосы автомобильной дороги общего пользования межмуниципального значения
«Автомобильная дорога г.Лангепас – г.Покачи, идентификационный номер 71-100 ОП МЗ 71-100Н-1906»




Используемые условные знаки и обозначения:

- граница кадастрового квартала
- граница ЗОУИТ
- - - существующая часть границы земельного участка, имеющаяся в ЕГРН сведения о которой достаточны для определения ее местоположения;
- 59 - обозначение кадастрового номера земельного участка
- 86.04:0000001 - номер кадастрового квартала

Масштаб 1:15 000

План границ объекта
Придорожные полосы автомобильной дороги общего пользования межмуниципального значения
«Автомобильная дорога г.Лангепас – г.Покачи, идентификационный номер 71-100 ОП МЗ 71-100Н-1906»



Используемые условные знаки и обозначения:


- - граница кадастрового квартала
- - граница ЗОУИТ
- - существующая часть границы земельного участка, имеющаяся в ЕГРН сведения о которой достаточны для определения ее местоположения;
- 59 - обозначение кадастрового номера земельного участка
- 86:04:0060001 - номер кадастрового квартала

Масштаб 1:15 000

Раздел 4

План границ объекта

Придорожные полосы автомобильной дороги общего пользования межмуниципального значения
«Автомобильная дорога г.Лангепас – г.Покачи, идентификационный номер 71-100 ОП МЗ 71-100Н-1906»



Используемые условные знаки и обозначения:


- граница кадастрового квартала
- граница ЗОУИТ
- существующая часть границы земельного участка, имеющаяся в ЕГРН сведения о которой достаточны для определения ее местоположения;
- обозначение кадастрового номера земельного участка
- 86.04.0000001 — номер кадастрового квартала

Масштаб 1:15 000

Раздел 4

План границ объекта

Придорожные полосы автомобильной дороги общего пользования межмуниципального значения
 «Автомобильная дорога г.Лангепас – г.Покачи, идентификационный номер 71-100 ОП МЗ 71-100Н-1906»



Используемые условные знаки и обозначения:


- граница кадастрового квартала
- граница ЗОУИТ
- существующая часть границы земельного участка, имеющиеся в ЕПРН сведения о которой достаточны для определения ее местоположения;
- № — обозначение кадастрового номера земельного участка
- 86-04-0000001 — номер кадастрового квартала

Масштаб 1:15 000

Раздел 4

План границ объекта

**Придорожные полосы автомобильной дороги общего пользования межмуниципального значения
«Автомобильная дорога г.Лангепас – г.Покачи, идентификационный номер 71-100 ОП МЗ 71-100Н-1906»**



Используемые условные знаки и обозначения:

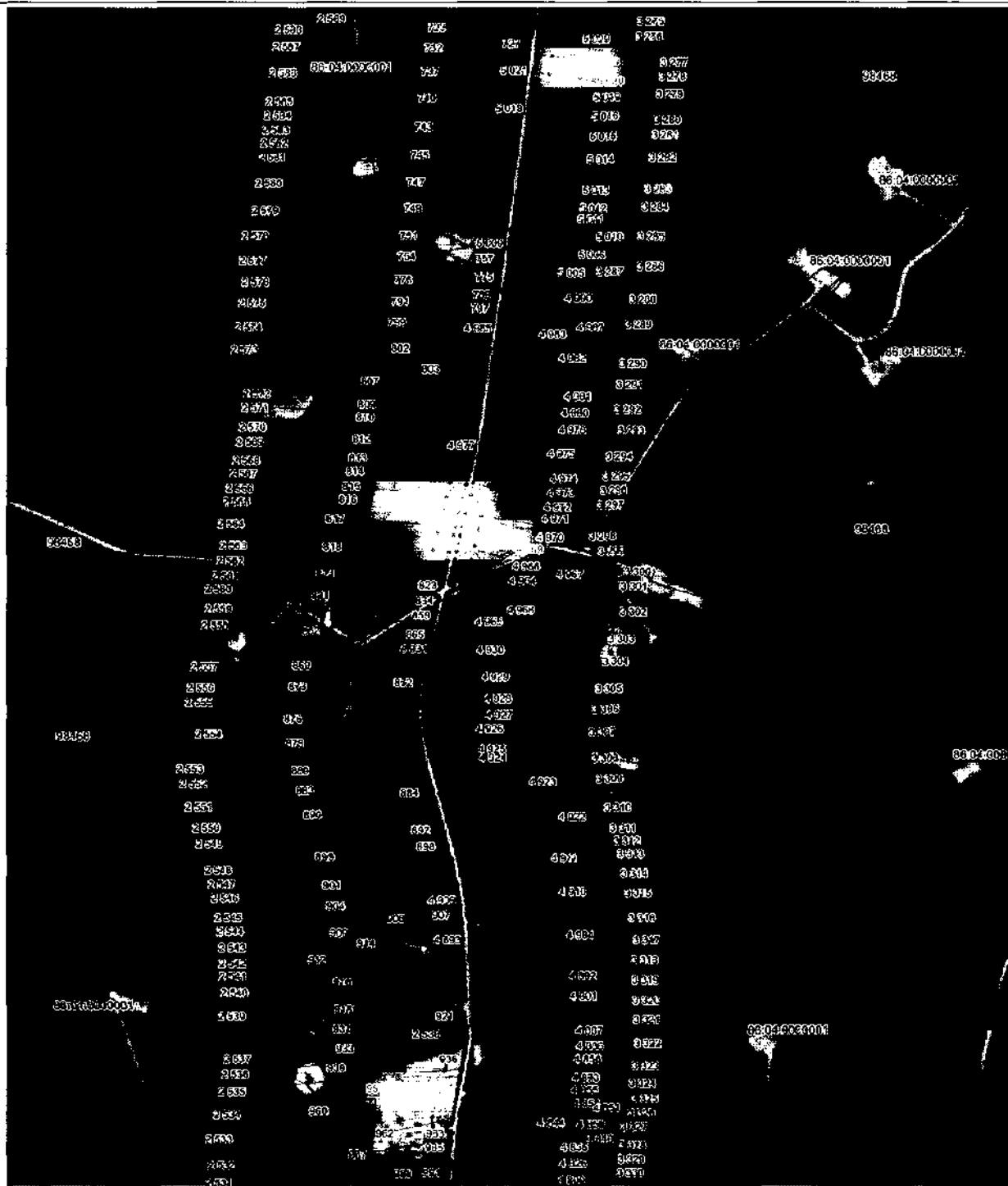
- граница кадастрового квартала
- - - граница ЗОУИТ
- существующая часть границы земельного участка, имеющиеся в ЕПРН сведения о которой достаточны для определения ее местоположения;
- 59 - обозначение кадастрового номера земельного участка
- 86:04:0000001 - номер кадастрового квартала

Масштаб 1:15 000






Раздел 4

План границ объекта

Придорожные полосы автомобильной дороги общего пользования межмуниципального значения
 «Автомобильная дорога г.Лангепас – г.Покачи, идентификационный номер 71-100 ОП МЗ 71-100Н-1906»



Используемые условные знаки и обозначения:

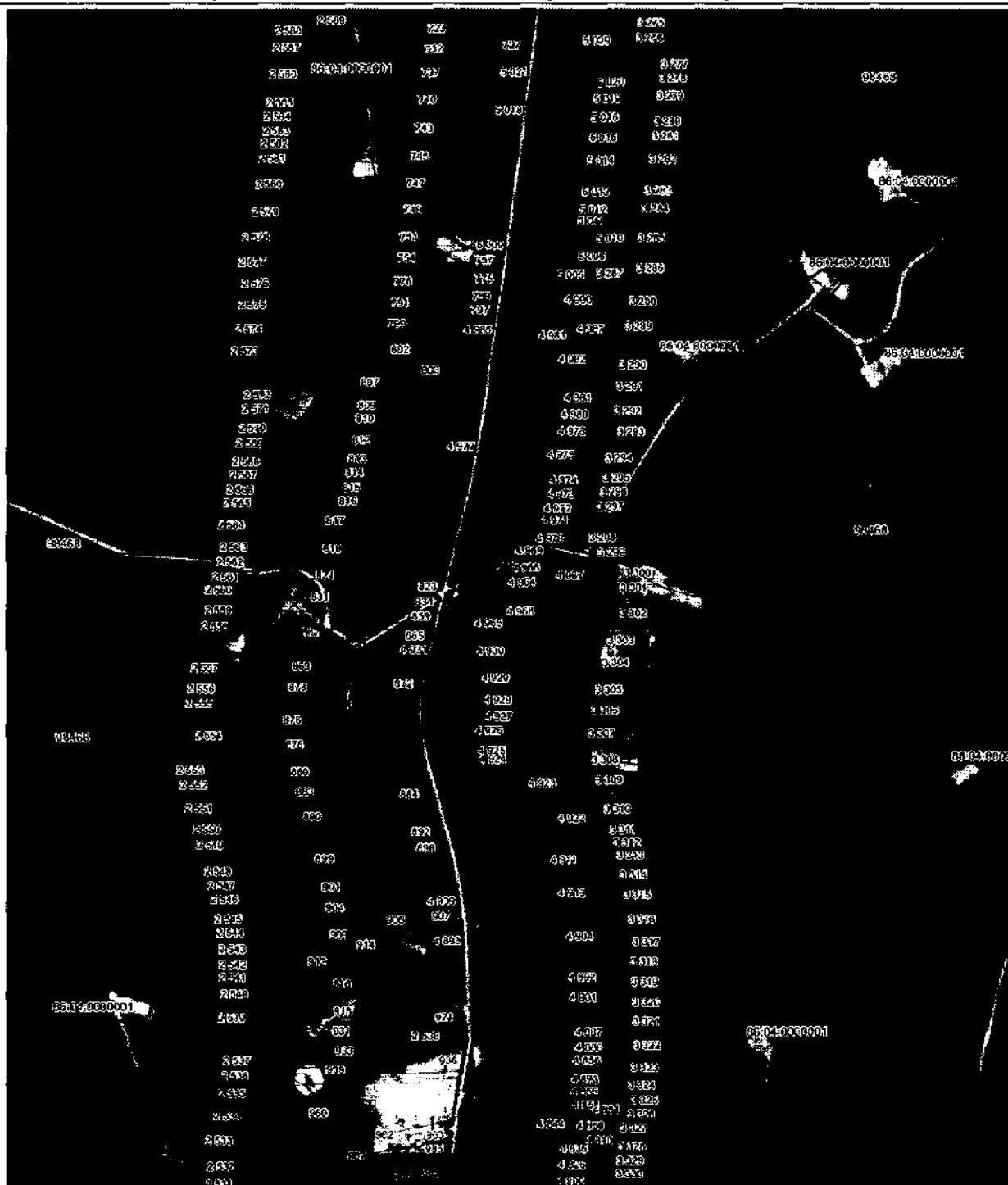
-  - граница кадастрового квартала
-  - граница ЗОУИТ
-  - существующая часть границы земельного участка, имеющиеся в ЕГРН сведения о которой достаточны для определения ее местоположения;
-  - обозначение кадастрового номера земельного участка
-  - номер кадастрового квартала

Масштаб 1:15 000

Раздел 4

План границ объекта

Придорожные полосы автомобильной дороги общего пользования межмуниципального значения
«Автомобильная дорога г.Лангепас – г.Покачи, идентификационный номер 71-100 ОП МЗ 71-100Н-1906»



Используемые условные знаки и обозначения:


- граница кадастрового квартала
- граница ЗОУИТ
- существующая часть границы земельного участка, имеющей в ЕГРН сведения о которой достаточны для определения ее местоположения;
- 59 — обозначение кадастрового номера земельного участка
- 50:04:0000001 — номер кадастрового квартала

Масштаб 1:15 000

Раздел 4

План границ объекта

Придорожные полосы автомобильной дороги общего пользования межмуниципального значения
«Автомобильная дорога г.Лангепас – г.Покачи, идентификационный номер 71-100 ОП МЗ 71-100Н-1906»



Используемые условные знаки и обозначения:


- граница кадастрового квартала
- границы ЗОУИТ
- существующая часть границы земельного участка, имеющиеся в ЕГРН сведения о которой достаточны для определения ее местоположения;
- 59 — обозначение кадастрового номера земельного участка
- 86:04:0000001 — номер кадастрового квартала

Масштаб 1:15 000

Раздел 4

План границ объекта

Придорожные полосы автомобильной дороги общего пользования межмуниципального значения
«Автомобильная дорога г.Лангепас – г.Покачи, идентификационный номер 71-100 ОП МЗ 71-100Н-1906»



Используемые условные знаки и обозначения:


- граница кадастрового квартала
- граница ЗОУИТ
- существующая часть границы земельного участка, имеющиеся в ЕГРН сведения о которой достаточны для определения ее местоположения;
- 39 — обозначение кадастрового номера земельного участка
- 66:04:0060001 — номер кадастрового квартала

Масштаб 1:15 000

Раздел 4

План границ объекта

Придорожные полосы автомобильной дороги общего пользования межмуниципального значения
«Автомобильная дорога г.Лангепас – г.Покачи, идентификационный номер 71-100 ОП МЗ 71-100Н-1906»



Используемые условные знаки и обозначения:


- граница кадастрового квартала
- граница ЗОУИТ
- существующая часть границы земельного участка, имеющаяся в ЕГРН сведения о которой достаточны для определения ее местоположения;
- обозначение кадастрового номера земельного участка
- номер кадастрового квартала

Масштаб 1:15 000

Раздел 4

План границ объекта

Придорожные полосы автомобильной дороги общего пользования межмуниципального значения
«Автомобильная дорога г.Лангепас – г.Покачи, идентификационный номер 71-100 ОП МЗ 71-100Н-1906»



Используемые условные знаки и обозначения:

- граница кадастрового квартала
- граница ЗОУИТ
- существующая часть границы земельного участка, имеющаяся в ЕГРН сведения о которой достаточны для определения ее местоположения;
- обозначение кадастрового номера земельного участка
- номер кадастрового квартала


86:04:000001

Масштаб 1:15 000

Раздел 4

План границ объекта

Придорожные полосы автомобильной дороги общего пользования межмуниципального значения
«Автомобильная дорога г.Лангепас – г.Покачи, идентификационный номер 71-100 ОП МЗ 71-100Н-1906»



Используемые условные знаки и обозначения:


- граница кадастрового квартала
- граница ЗОУИТ
- существующая часть границы земельного участка, имеющиеся в ЕГРН сведения о которой достаточны для определения ее местоположения;
- № — обозначение кадастрового номера земельного участка
- 86:04:000001 — номер кадастрового квартала

Масштаб 1:15 000

Раздел 4

План границ объекта

Придорожные полосы автомобильной дороги общего пользования межмуниципального значения
«Автомобильная дорога г.Лангепас – г.Покачи, идентификационный номер 71-100 ОП МЗ 71-100Н-1906»



Используемые условные знаки и обозначения:


- граница кадастрового квартала
- граница ЗОУИТ
- существующая часть границы земельного участка, имеющиеся в ЕГРН сведения о которой достаточны для определения ее местоположения;
- 59 — обозначение кадастрового номера земельного участка
- 86:04:0006001 — номер кадастрового квартала

Масштаб 1:15 000






Раздел 4

План границ объекта

Придорожные полосы автомобильной дороги общего пользования межмуниципального значения
«Автомобильная дорога г.Лангелас – г.Покачи, идентификационный номер 71-100 ОП МЗ 71-100Н-1906»



Используемые условные знаки и обозначения:

-  - граница кадастрового квартала
-  - граница ЗОУИТ
-  - существующая часть границы земельного участка, имеющаяся в ЕГРН сведения о которой достаточны для определения ее местоположения;
-  - обозначение кадастрового номера земельного участка
-  - номер кадастрового квартала

Масштаб 1:15 000

86:04:0000001

Раздел 4

План границ объекта

Придорожные полосы автомобильной дороги общего пользования межмуниципального значения «Автомобильная дорога г.Лангепас – г.Покачи, идентификационный номер 71-100 ОП МЗ 71-100Н-1906»



Используемые условные знаки и обозначения:

- граница кадастрового квартала
- граница ЗОУИП
- существующая часть границы земельного участка, имеющаяся в ЕГРН сведения о которой достаточны для определения ее местоположения:
- ## - обозначение кадастрового номера земельного участка
- ##:##:0000001 - номер кадастрового квартала

Масштаб 1:15 000

Текстовое описание местоположения границ объекта

Прохождение границы		Описание прохождения границы
от точки	до точки	
1	2	3
1	1	-