



Аппарат Губернатора
Ханты-Мансийского автономного округа – Югры
Управление государственной регистрации
нормативных правовых актов
Внесен в государственный реестр нормативных
правовых актов исполнительных органов
государственной власти
Ханты-Мансийского автономного округа – Югры
За № 5731 от 27.10.2021 г.

**СЛУЖБА ГОСУДАРСТВЕННОЙ ОХРАНЫ
ОБЪЕКТОВ КУЛЬТУРНОГО НАСЛЕДИЯ
ХАНТЫ-МАНСИЙСКОГО АВТОНОМНОГО ОКРУГА – ЮГРЫ**

ПРИКАЗ

**Об утверждении границ территорий и установлении особого режима
использования земельных участков в границах территорий
выявленных объектов культурного наследия, являющихся объектами
археологического наследия, расположенных в Советском районе
Ханты-Мансийского автономного округа – Югры**

г. Ханты-Мансийск
25 октября 2021 года

№ 20-нп

В соответствии с Федеральным законом от 25 июня 2002 года № 73-ФЗ «Об объектах культурного наследия (памятниках истории и культуры) народов Российской Федерации», Законом Ханты-Мансийского автономного округа – Югры от 29 июня 2006 года № 64-оз «О регулировании отдельных отношений в области сохранения, использования, популяризации и государственной охраны объектов культурного наследия», руководствуясь постановлением Правительства Ханты-Мансийского автономного округа – Югры от 30 августа 2012 года № 309-п «О Службе государственной охраны объектов культурного наследия Ханты-Мансийского автономного округа – Югры», в целях обеспечения сохранности выявленных объектов культурного наследия, расположенных в Советском районе Ханты-Мансийского автономного округа – Югры, **п р и к а з ы в а ю:**

1. Утвердить границы территорий выявленных объектов культурного наследия, являющихся объектами археологического наследия (далее – выявленные объекты культурного наследия), расположенных в Советском районе Ханты-Мансийского автономного округа – Югры, согласно приложению к настоящему приказу:

- Малая Умытья 51, местонахождение;
- Малая Умытья 52, селище;
- Малая Умытья 53, селище;

- Городище Малая Умытья 16/6;
- Городище Малая Умытья 16/7;
- Рангетур 30, селище;
- Рангетур 31, селище;
- Рангетур 32, селище;
- Рангетур 33, селище;
- Рангетур 34, городище;
- Супринское 19, поселение;
- Поселение Шоушма 10.

2. Установить особый режим использования земельных участков в границах территорий выявленных объектов культурного наследия, указанных в пункте 1 настоящего приказа, в соответствии со статьей 5.1 Федерального закона от 25 июня 2002 года № 73-ФЗ «Об объектах культурного наследия (памятниках истории и культуры) народов Российской Федерации».

3. Рекомендовать органам местного самоуправления муниципального образования Советский муниципальный район Ханты-Мансийского автономного округа – Югры в пределах своей компетенции:

3.1. Учитывать и отображать границы территорий выявленных объектов культурного наследия в документах территориального планирования, правилах землепользования и застройки, документации по планировке территории, в случае необходимости вносить в указанные документы изменения в установленном порядке;

3.2. Обеспечить соблюдение особого режима использования земельных участков в границах территории выявленных объектов культурного наследия в соответствии с пунктом 2 настоящего приказа.

4. Контроль за исполнением настоящего приказа возложить на заместителя руководителя Службы государственной охраны объектов культурного наследия Ханты-Мансийского автономного округа – Югры.

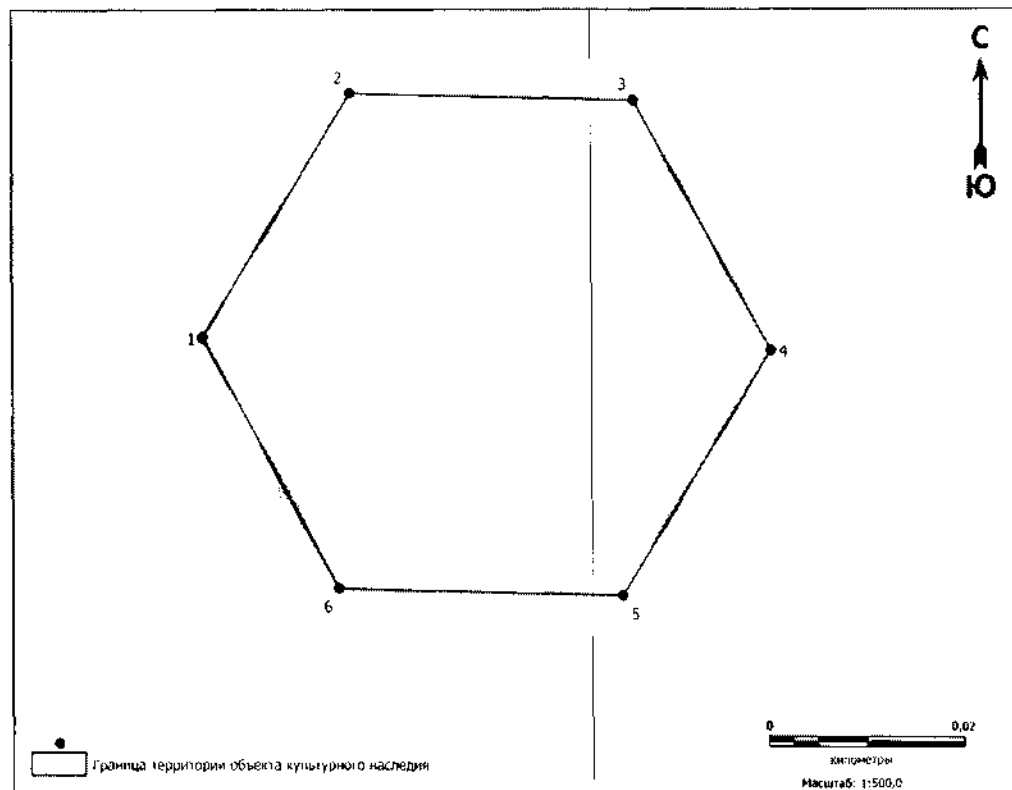
И.о. руководителя Службы



Приложение
к приказу Службы государственной
охраны объектов культурного наследия
Ханты-Мансийского
автономного округа – Югры
от 25 октября 2021 года № 20-нп

Границы территорий выявленных объектов культурного наследия,
являющихся объектами археологического наследия,
расположенных в Советском районе Ханты-Мансийского автономного
округа – Югры

1. Графическое описание местоположения границ территории выявленного объекта культурного наследия «Малая Умытья 51, местонахождение»:



Координаты характерных точек границ территории
выявленного объекта культурного наследия «Малая Умытья 51,
местонахождение» в местной системе координат (МСК 86, зона 1)

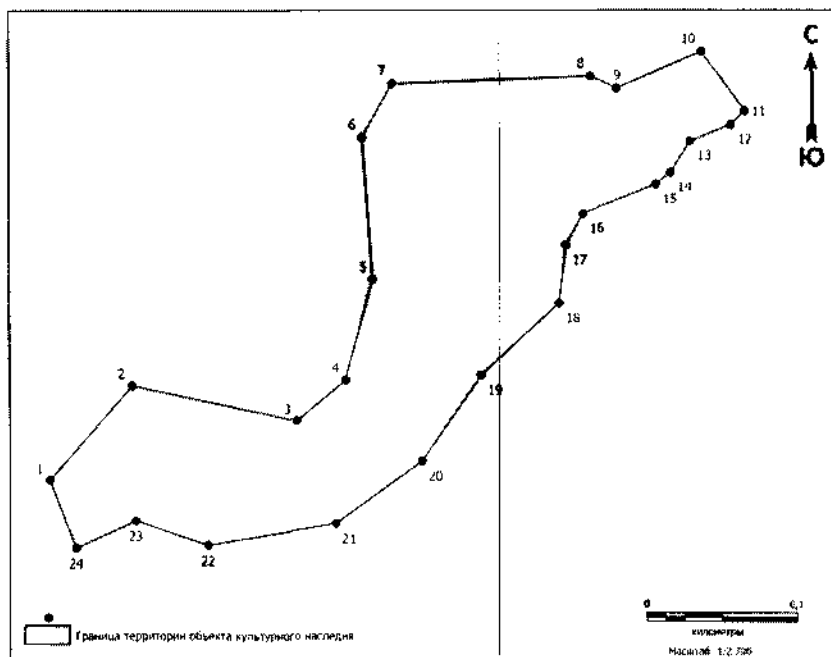
№ точки	Координаты, м	
	Широта (X)	Долгота (Y)
1	927087.03	1707367.97
2	927111.54	1707382.91
3	927110.85	1707411.61

4	927085.66	1707425.36
5	927061.15	1707410.41
6	927061.84	1707381.72
1	927087.03	1707367.97

Общий периметр границ территории выявленного объекта культурного наследия: 172,22 м.

Площадь территории выявленного объекта культурного наследия: 2140 кв.м.

2. Графическое описание местоположения границ территории выявленного объекта культурного наследия «Малая Умытья 52, селище»:



Координаты характерных точек границ территории выявленного объекта культурного наследия «Малая Умытья 52, селище» в местной системе координат (МСК 86, зона 1)

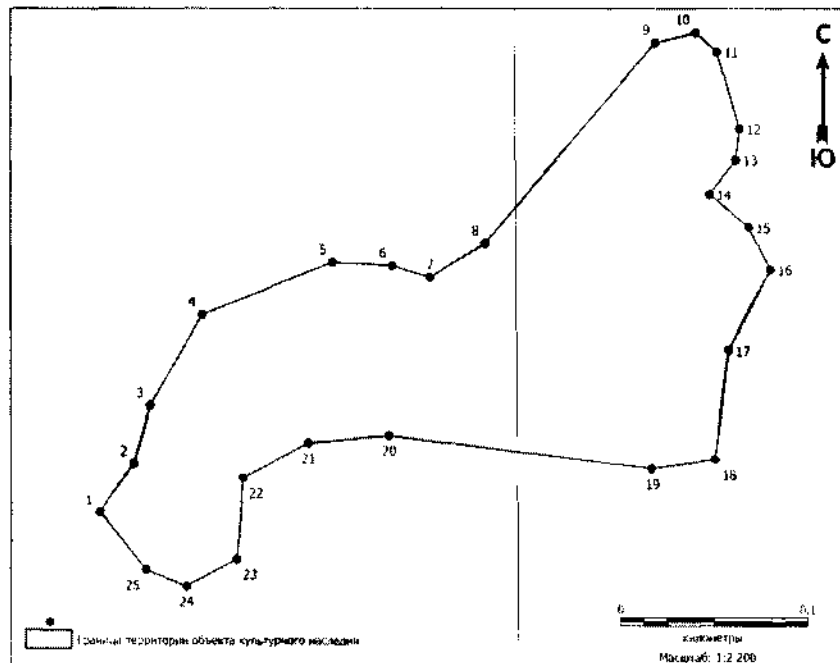
№ точки	Координаты, м	
	Широта (X)	Долгота (Y)
1	933484.03	1714114.76
2	933546.00	1714168.75
3	933523.09	1714277.33
4	933549.70	1714309.62
5	933615.95	1714328.00
6	933709.05	1714320.96
7	933744.27	1714340.78
8	933749.41	1714471.61
9	933741.03	1714488.80

10	933765.12	1714544.72
11	933726.32	1714572.71
12	933717.16	1714563.40
13	933706.34	1714536.93
14	933685.77	1714523.99
15	933678.00	1714514.37
16	933658.93	1714466.63
17	933638.50	1714455.40
18	933600.69	1714451.06
19	933553.11	1714399.25
20	933496.84	1714359.98
21	933455.88	1714302.97
22	933441.76	1714218.62
23	933457.55	1714171.04
24	933439.72	1714131.89
1	933484.03	1714114.76

Общий периметр границ территории выявленного объекта культурного наследия: 1322,76 м.

Площадь территории выявленного объекта культурного наследия: 51718 кв.м.

3. Графическое описание местоположения границ территории выявленного объекта культурного наследия «Малая Умытья 53, селище»:



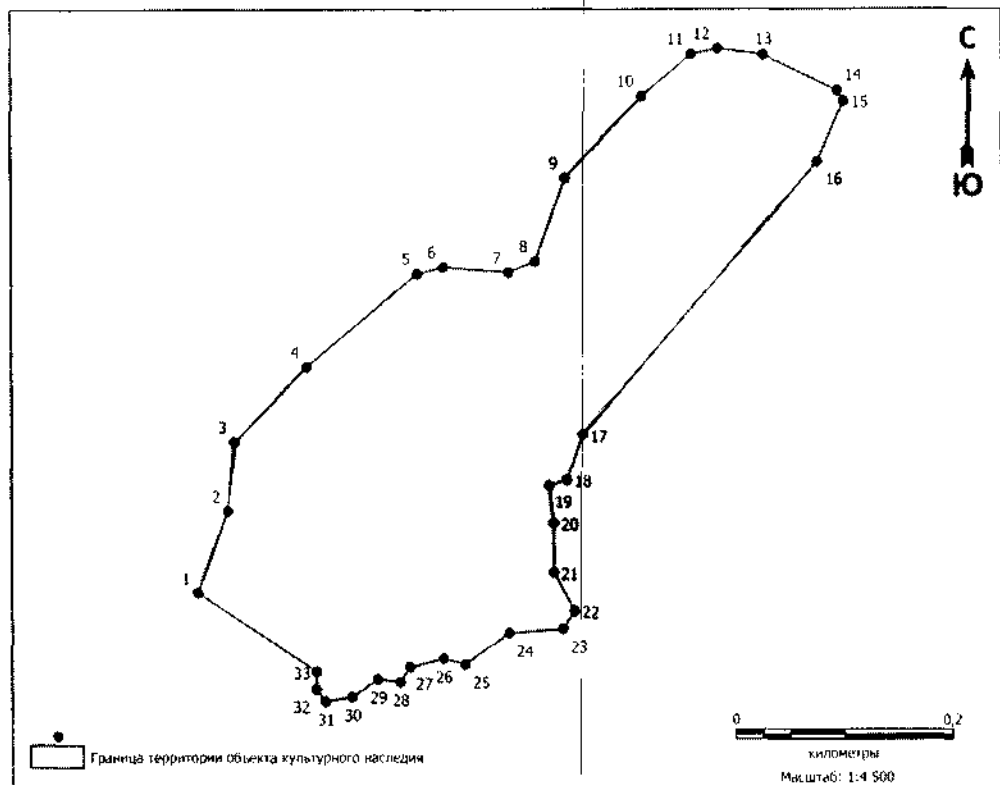
Координаты характерных точек границ территории
выявленного объекта культурного наследия «Малая Умытъя 53, селище»
в местной системе координат (МСК 86, зона 1)

№ точки	Координаты, м	
	Широта (X)	Долгота (Y)
1	932685.31	1715287.20
2	932710.84	1715305.41
3	932741.47	1715314.08
4	932789.34	1715341.77
5	932817.31	1715410.97
6	932815.41	1715442.66
7	932809.42	1715462.72
8	932827.20	1715492.13
9	932932.91	1715582.35
10	932938.42	1715603.63
11	932928.08	1715614.98
12	932887.60	1715626.80
13	932871.40	1715624.75
14	932853.16	1715610.74
15	932835.98	1715631.56
16	932813.45	1715642.76
17	932770.63	1715620.57
18	932713.24	1715613.50
19	932708.34	1715579.99
20	932725.36	1715440.67
21	932721.36	1715397.88
22	932703.25	1715363.31
23	932660.27	1715360.02
24	932645.86	1715333.23
25	932654.55	1715311.79
1	932685.31	1715287.20

Общий периметр границ территории выявленного объекта культурного наследия: 1088,45 м.

Площадь территории выявленного объекта культурного наследия: 43355 кв.м.

4. Графическое описание местоположения границ территории выявленного объекта культурного наследия «Городище Малая Умытъя 16/6»:



Координаты характерных точек границ территории выявленного объекта культурного наследия «Городище Малая Умытъя 16/6» в местной системе координат (МСК 86, зона 1)

№ точки	Координаты, м	
	Широта (X)	Долгота (Y)
1	932406.95	1710659.50
2	932481.66	1710687.70
3	932545.15	1710693.38
4	932613.53	1710760.41
5	932698.35	1710862.27
6	932704.52	1710886.12
7	932699.56	1710946.08
8	932709.49	1710970.60
9	932785.20	1710998.49
10	932860.09	1711069.00
11	932898.29	1711114.94
12	932903.04	1711139.16
13	932897.48	1711180.41
14	932865.07	1711247.75

15	932855.42	1711253.68
16	932800.17	1711229.90
17	932551.58	1711014.20
18	932510.24	1710999.86
19	932504.75	1710983.43
20	932470.50	1710987.22
21	932425.32	1710987.01
22	932390.27	1711006.00
23	932373.59	1710995.29
24	932370.27	1710945.80
25	932341.87	1710905.45
26	932347.21	1710885.46
27	932339.26	1710854.60
28	932325.33	1710845.61
29	932328.15	1710825.06
30	932311.97	1710801.16
31	932307.92	1710776.64
32	932319.26	1710768.22
33	932335.30	1710768.81
1	932406.95	1710659.50

Общий периметр границ территории выявленного объекта культурного наследия: 1871,20 м.

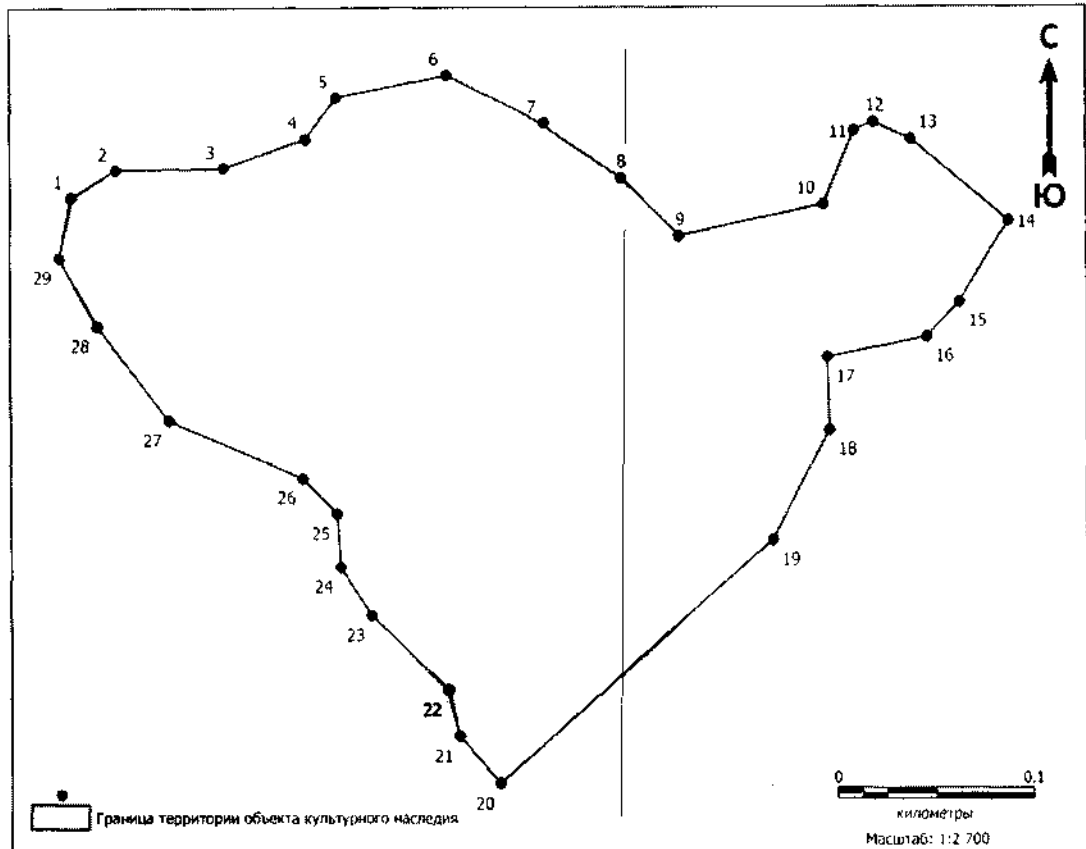
Площадь территории выявленного объекта культурного наследия: 145585 кв.м.

15	932855.42	1711253.68
16	932800.17	1711229.90
17	932551.58	1711014.20
18	932510.24	1710999.86
19	932504.75	1710983.43
20	932470.50	1710987.22
21	932425.32	1710987.01
22	932390.27	1711006.00
23	932373.59	1710995.29
24	932370.27	1710945.80
25	932341.87	1710905.45
26	932347.21	1710885.46
27	932339.26	1710854.60
28	932325.33	1710845.61
29	932328.15	1710825.06
30	932311.97	1710801.16
31	932307.92	1710776.64
32	932319.26	1710768.22
33	932335.30	1710768.81
1	932406.95	1710659.50

Общий периметр границ территории выявленного объекта культурного наследия: 1871,20 м.

Площадь территории выявленного объекта культурного наследия: 145585 кв.м.

6. Графическое описание местоположения границ территории выявленного объекта культурного наследия «Рангетур 30, селище»:



Координаты характерных точек границ территории выявленного объекта культурного наследия «Рангетур 30, селище» в местной системе координат (МСК 86, зона 1)


№ точки	Координаты, м	
	Широта (X)	Долгота (Y)
1	936194.82	1688125.15
2	936208.69	1688147.99
3	936209.58	1688202.35
4	936224.24	1688243.93
5	936245.23	1688259.26
6	936256.46	1688315.58
7	936232.32	1688365.19
8	936204.03	1688404.18
9	936175.00	1688433.60
10	936190.90	1688506.43
11	936227.90	1688522.17
12	936232.23	1688532.12
13	936223.77	1688550.77
14	936182.46	1688600.36

15	936141.53	1688575.29
16	936123.94	1688558.57
17	936113.58	1688508.30
18	936076.89	1688509.06
19	936021.61	1688480.44
20	935898.71	1688341.89
21	935922.83	1688321.24
22	935946.19	1688315.52
23	935983.55	1688276.64
24	936007.87	1688260.72
25	936034.63	1688259.13
26	936052.53	1688242.04
27	936081.79	1688174.30
28	936129.58	1688138.12
29	936163.91	1688119.10
1	936194.82	1688125.15

Общий периметр границ территории выявленного объекта культурного наследия: 1366,45 м.

Площадь территории выявленного объекта культурного наследия: 86888 кв.м.

7. Графическое описание местоположения границ территории выявленного объекта культурного наследия «Рангетур 31, селище»:



Координаты характерных точек границ территории выявленного объекта культурного наследия «Рангетур 31, селище» в местной системе координат (МСК 86, зона 1)

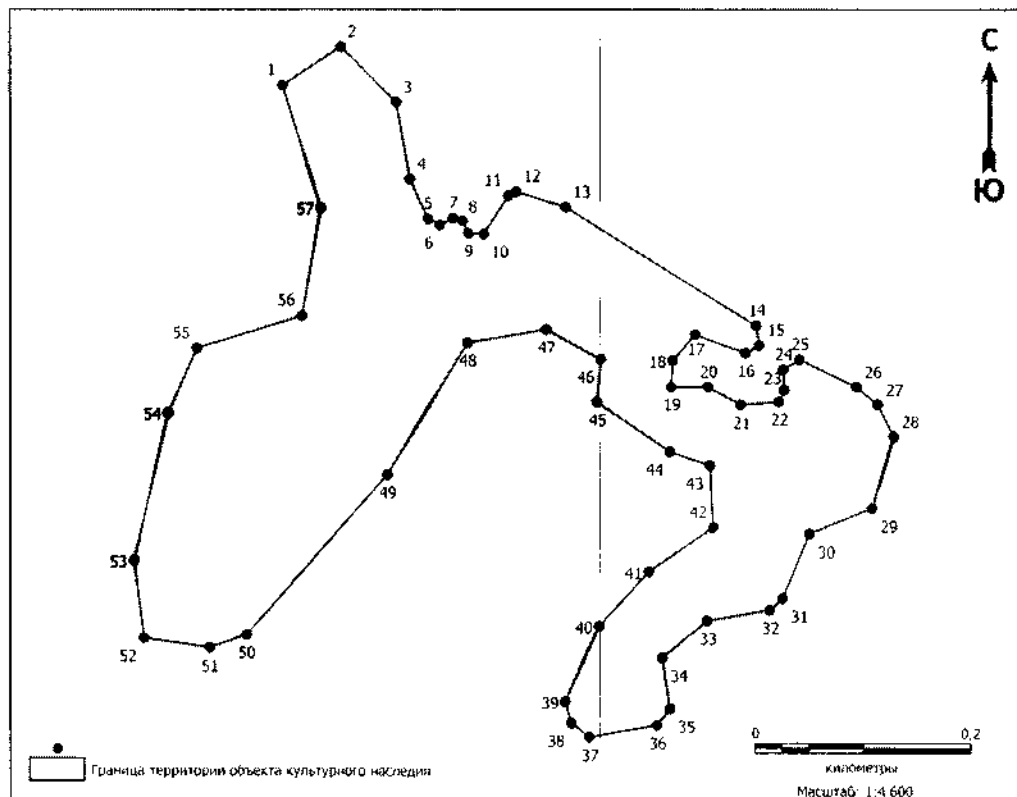
№ точки	Координаты, м	
	Широта (X)	Долгота (Y)
1	936194.82	1688125.15
2	936208.69	1688147.99
3	936209.58	1688202.35
4	936224.24	1688243.93
5	936245.23	1688259.26
6	936256.46	1688315.58
7	936232.32	1688365.19
8	936204.03	1688404.18
9	936175.00	1688433.60
10	936190.90	1688506.43
11	936227.90	1688522.17
12	936232.23	1688532.12
13	936223.77	1688550.77
14	936182.46	1688600.36
15	936141.53	1688575.29
16	936123.94	1688558.57

17	936113.58	1688508.30
18	936076.89	1688509.06
19	936021.61	1688480.44
20	935898.71	1688341.89
21	935922.83	1688321.24
22	935946.19	1688315.52
23	935983.55	1688276.64
24	936007.87	1688260.72
25	936034.63	1688259.13
26	936052.53	1688242.04
27	936081.79	1688174.30
28	936129.58	1688138.12
29	936163.91	1688119.10
1	936194.82	1688125.15

Общий периметр границ территории выявленного объекта культурного наследия: 1366,45 м.

Площадь территории выявленного объекта культурного наследия: 86888 кв.м.

8. Графическое описание местоположения границ территории выявленного объекта культурного наследия «Рангетур 32, селище»:



Координаты характерных точек границ территории
выявленного объекта культурного наследия «Рангетур 32, селище»
в местной системе координат (МСК 86, зона 1)

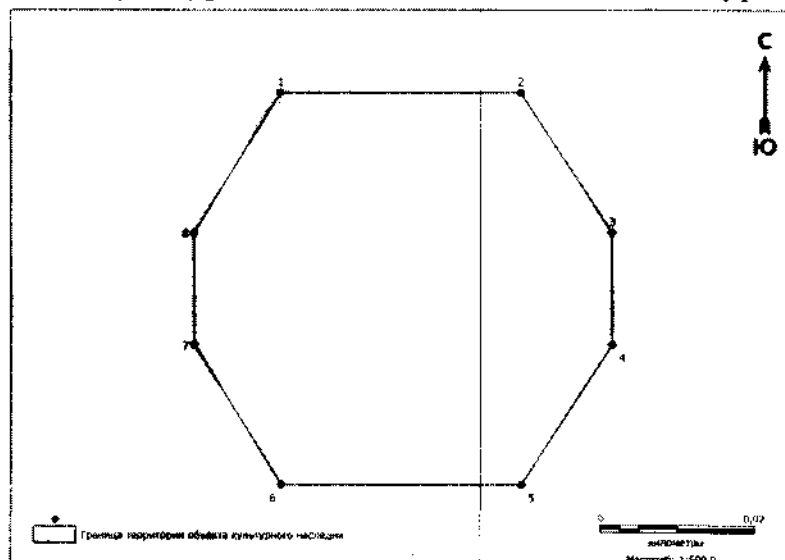
№ точки	Координаты, м	
	Широта (X)	Долгота (Y)
1	935945.35	1688810.09
2	935980.56	1688863.54
3	935929.63	1688914.88
4	935859.36	1688927.04
5	935823.40	1688943.83
6	935817.69	1688954.80
7	935824.05	1688967.02
8	935821.53	1688976.01
9	935810.33	1688980.90
10	935809.63	1688995.21
11	935844.45	1689017.85
12	935848.20	1689024.84
13	935834.18	1689070.56
14	935726.11	1689245.42
15	935708.39	1689248.37
16	935701.44	1689235.46
17	935718.34	1689189.70
18	935694.46	1689169.01
19	935670.35	1689167.67
20	935670.12	1689201.45
21	935653.52	1689231.19
22	935656.45	1689265.89
23	935667.17	1689271.04
24	935686.17	1689269.96
25	935695.61	1689284.82
26	935670.30	1689337.18
27	935653.87	1689356.81
28	935624.57	1689371.55
29	935558.82	1689351.42
30	935535.43	1689294.03
31	935476.84	1689269.54
32	935466.21	1689257.52
33	935456.33	1689200.55
34	935421.92	1689159.40
35	935375.15	1689166.18
36	935359.73	1689154.33

37	935348.77	1689092.04
38	935361.88	1689075.47
39	935381.52	1689069.88
40	935451.06	1689101.20
41	935500.81	1689146.79
42	935541.23	1689206.09
43	935597.99	1689203.09
44	935610.61	1689166.17
45	935656.02	1689099.46
46	935695.42	1689103.05
47	935722.68	1689052.85
48	935710.46	1688980.33
49	935589.10	1688906.48
50	935442.95	1688776.61
51	935430.79	1688742.79
52	935439.62	1688682.49
53	935510.50	1688673.63
54	935645.44	1688704.61
55	935705.31	1688731.11
56	935735.04	1688827.75
57	935833.20	1688844.90
1	935945.35	1688810.09

Общий периметр границ территории выявленного объекта культурного наследия: 3100,62 м.

Площадь территории выявленного объекта культурного наследия: 152696 кв.м.

9. Графическое описание местоположения границ территории выявленного объекта культурного наследия «Селище Рангетур 33»:



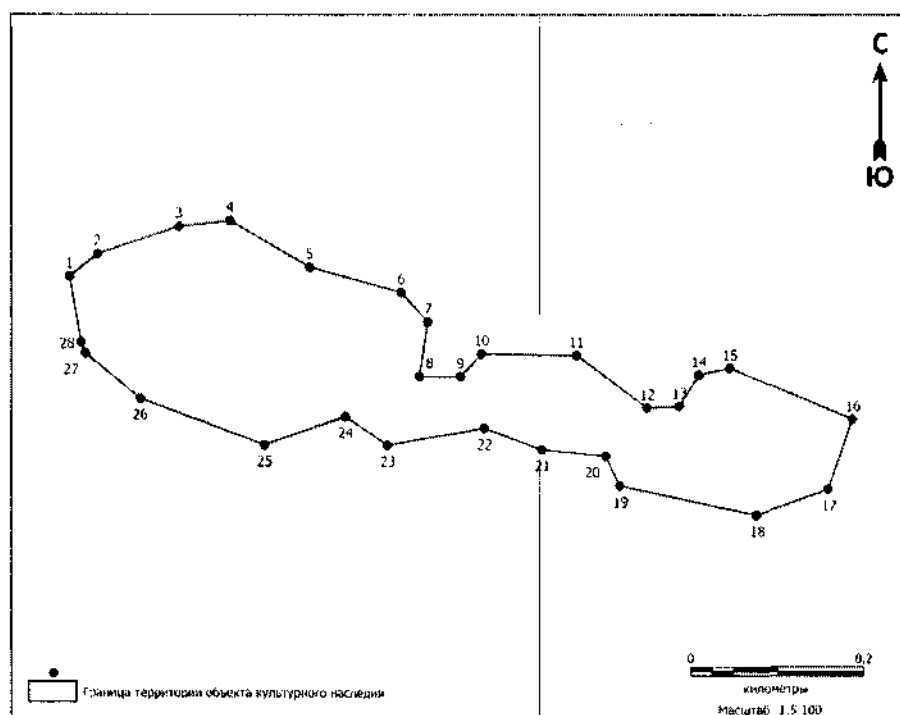
Координаты характерных точек границ территории
выявленного объекта культурного наследия «Селище Рангетур 33»
в местной системе координат (МСК 86, зона 1)

№ точки	Координаты, м	
	Широта (X)	Долгота (Y)
1	935364.71	1689449.65
2	935364.71	1689480.69
3	935345.10	1689492.42
4	935329.38	1689492.42
5	935309.71	1689480.69
6	935309.71	1689449.65
7	935329.38	1689438.42
8	935345.10	1689438.42
1	935364.71	1689449.65

Общий периметр границ территории выявленного объекта культурного наследия: 184,52 м.

Площадь территории выявленного объекта культурного наследия: 2519 кв.м.

10. Графическое описание местоположения границ территории выявленного объекта культурного наследия «Рангетур 34, городище»:



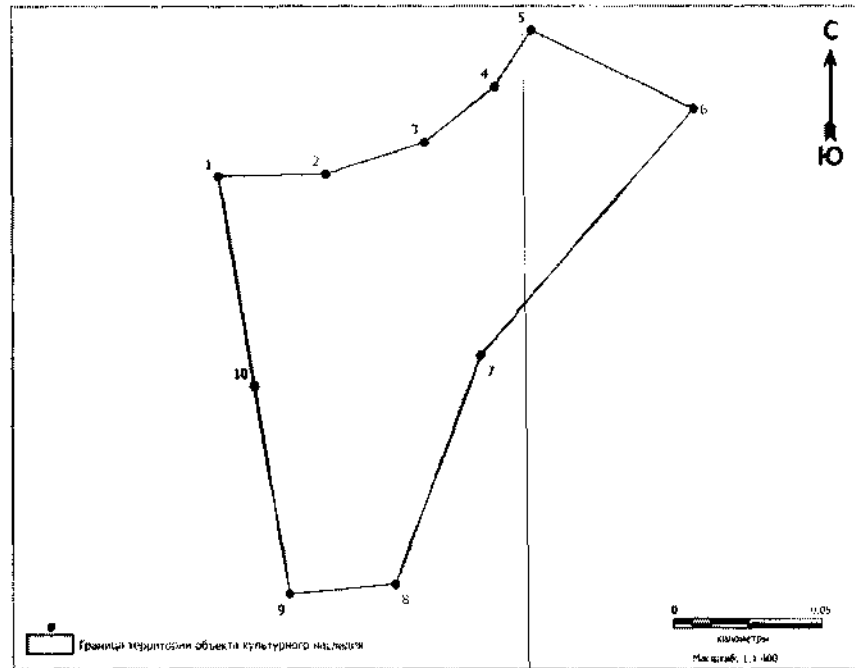
Координаты характерных точек границ территории
выявленного объекта культурного наследия «Рангетур 34, городище»
в местной системе координат (МСК 86, зона 1)

№ точки	Координаты, м	
	Широта (X)	Долгота (Y)
1	935932.03	1691560.58
2	935957.65	1691592.56
3	935989.25	1691686.12
4	935995.59	1691744.77
5	935942.46	1691836.37
6	935914.13	1691941.86
7	935880.19	1691972.64
8	935817.70	1691962.34
9	935817.86	1692009.91
10	935843.97	1692034.13
11	935842.36	1692143.81
12	935782.42	1692224.43
13	935784.24	1692261.33
14	935820.04	1692283.67
15	935828.13	1692318.92
16	935769.56	1692459.43
17	935689.49	1692431.23
18	935659.85	1692349.46
19	935693.27	1692193.03
20	935727.35	1692177.06
21	935734.74	1692103.46
22	935758.83	1692037.19
23	935739.21	1691925.66
24	935771.91	1691877.29
25	935739.68	1691784.30
26	935792.50	1691641.58
27	935844.20	1691578.55
28	935856.82	1691573.71
1	935932.03	1691560.58

Общий периметр границ территории выявленного объекта культурного наследия: 2191,39 м.

Площадь территории выявленного объекта культурного наследия: 126821 кв.м.

11. Графическое описание местоположения границ территории выявленного объекта культурного наследия «Супринское 19, поселение»:



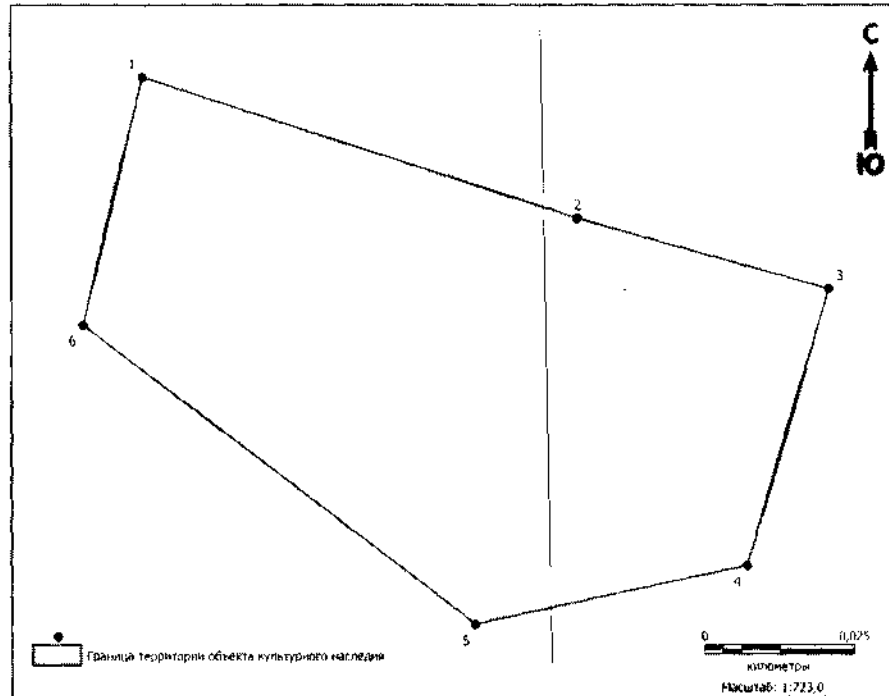
Координаты характерных точек границ территории выявленного объекта культурного наследия «Супринское 19, поселение» в местной системе координат (МСК 86, зона I)

№ точки	Координаты, м	
	Широта (X)	Долгота (Y)
1	959152.23	1756308.46
2	959153.12	1756344.36
3	959163.60	1756377.28
4	959181.89	1756400.61
5	959200.65	1756413.01
6	959174.59	1756466.83
7	959092.83	1756395.90
8	959016.70	1756367.29
9	959013.34	1756332.02
10	959082.78	1756320.24
1	959152.23	1756308.46

Общий периметр границ территории выявленного объекта культурного наследия: 546,3 м.

Площадь территории выявленного объекта культурного наследия: 13663 кв.м.

12. Графическое описание местоположения границ территории выявленного объекта культурного наследия «Поселение Шоушма 10»:



Координаты характерных точек границ территории выявленного объекта культурного наследия «Поселение Шоушма 10» в местной системе координат (МСК 86, зона I)

№ точки	Координаты, м	
	Широта (X)	Долгота (Y)
1	979752.36	1699407.14
2	979729.15	1699478.83
3	979717.62	1699520.09
4	979672.15	1699506.53
5	979662.60	1699461.90
6	979711.79	1699397.30
1	979752.36	1699407.14

Общий периметр границ территории выявленного объекта культурного наследия: 333 м.

Площадь территории выявленного объекта культурного наследия: 6555 кв.м.