



Аппарат Губернатора  
Ханты-Мансийского автономного округа – Югры  
Управление государственной регистрации  
нормативных правовых актов

Внесен в государственный реестр нормативных  
правовых актов исполнительных органов  
государственной власти

Ханты-Мансийского автономного округа – Югры  
За № 5521 от 15.06.2021 г.

## СЛУЖБА ГОСУДАРСТВЕННОЙ ОХРАНЫ ОБЪЕКТОВ КУЛЬТУРНОГО НАСЛЕДИЯ ХАНТЫ-МАНСИЙСКОГО АВТОНОМНОГО ОКРУГА – ЮГРЫ

### ПРИКАЗ

**Об утверждении границ территорий и установлении особого режима  
использования земельных участков в границах территорий  
выявленных объектов культурного наследия, являющихся объектами  
археологического наследия, расположенных в Нижневартовском  
районе Ханты-Мансийского автономного округа – Югры**

г. Ханты-Мансийск  
11 июня 2021 года

№ 8-нп

В соответствии с Федеральным законом от 25 июня 2002 года № 73-ФЗ «Об объектах культурного наследия (памятниках истории и культуры) народов Российской Федерации», Законом Ханты-Мансийского автономного округа – Югры от 29 июня 2006 года № 64-оз «О регулировании отдельных отношений в области сохранения, использования, популяризации и государственной охраны объектов культурного наследия», руководствуясь постановлением Правительства Ханты-Мансийского автономного округа – Югры от 30 августа 2012 года № 309-п «О Службе государственной охраны объектов культурного наследия Ханты-Мансийского автономного округа – Югры», в целях обеспечения сохранности выявленных объектов культурного наследия, расположенных в Нижневартовском районе Ханты-Мансийского автономного округа – Югры, **п р и к а з ы в а ю:**

1. Утвердить границы территорий выявленных объектов культурного наследия, являющихся объектами археологического наследия (далее – выявленные объекты культурного наследия), расположенных в Нижневартовском районе Ханты-Мансийского автономного округа – Югры, согласно приложению к настоящему приказу:

- Селище Ай-Лагрнъеган 1;
- Имнъеган 6, селище;
- Кальёган 1, селище;
- Селище Кочетъёган 1;

- Селище Кочетьёган 2;
- Селище Кочетьёган 3;
- Селище Кочетьёган 4;
- Городище Кочетьёган 5;
- Селище Кочетьёган 6;
- Селище Кочетьёган 7;
- Городище Кочетьёган 8
- селище Лёкорнлор 2;
- Локконтоёган 1, городище;
- Локконтоёган 2, городище;
- Локконтоёган 3, могильник;
- Локконтоёган 4, городище;
- Локконтоёган 5, селище;
- Локконтоёган 6, могильник;
- Локконтоёган 7, селище;
- Локконтоёган 8, селище;
- Локконтоёган 9, городище;
- Локконтоёган 10, селище;
- Локконтоёган 11, селище;
- Мысшни 9, селище;
- Мысшни 10, селище;
- Нёх-Урий 15.3, селище;
- Нёх-Урий 57.4, селище;
- Покачевский Урий 11, селище;
- Покачевский Урий 12, селище;
- Покачевский Урий 13, селище;
- Покачевский Урий 16, селище;
- Покачевский Урий 17, селище;
- Покачевский Урий 18, селище;
- Покачевский Урий 19, селище;
- Покачевский Урий 20, селище;
- Покачевский Урий 21, селище;
- Покачевский Урий 22, селище;
- Синкипухут 5, селище;
- Синкипухут 6, селище.

2. Установить особый режим использования земельных участков в границах территорий выявленных объектов культурного наследия, указанных в пункте 1 настоящего приказа, в соответствии со статьей 5.1

Федерального закона от 25 июня 2002 года № 73-ФЗ «Об объектах культурного наследия (памятниках истории и культуры) народов Российской Федерации».


3. Рекомендовать органам местного самоуправления муниципального образования Нижневартовский муниципальный район Ханты-Мансийского автономного округа – Югры в пределах своей компетенции:

3.1. Учитывать и отображать границы территорий выявленных объектов культурного наследия в документах территориального планирования, правилах землепользования и застройки, документации по планировке территории, в случае необходимости вносить в указанные документы изменения в установленном порядке;

3.2. Обеспечить соблюдение особого режима использования земельных участков в границах территории выявленных объектов культурного наследия в соответствии с пунктом 2 настоящего приказа.

4. Контроль за исполнением настоящего приказа возложить на заместителя руководителя Службы государственной охраны объектов культурного наследия Ханты-Мансийского автономного округа – Югры.

Руководитель Службы

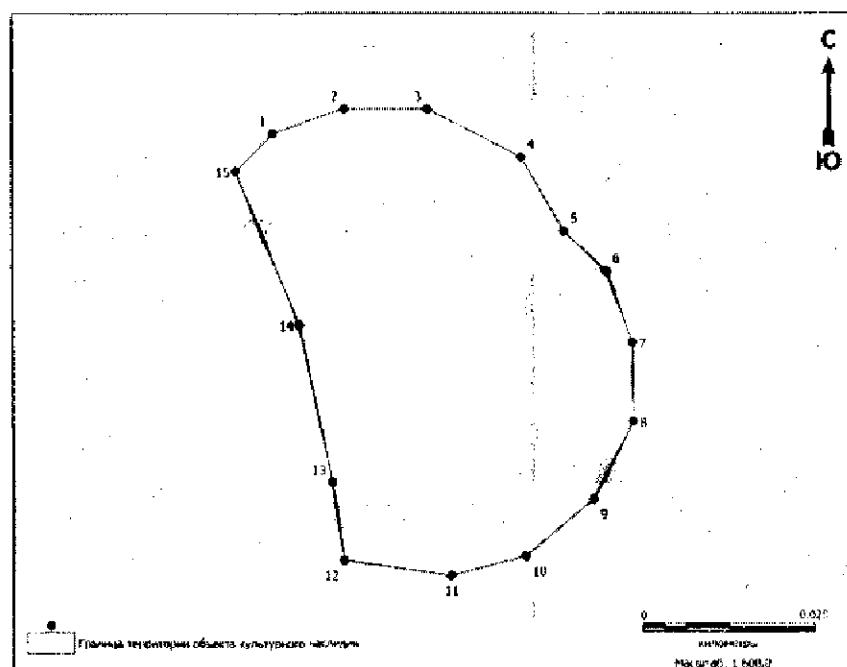


А.Н. Кондрашев

Приложение  
к приказу Службы государственной  
охраны объектов культурного наследия  
Ханты-Мансийского  
автономного округа – Югры  
от 11 июня 2021 года № 8-нп

Границы территорий выявленных объектов культурного наследия,  
являющихся объектами археологического наследия,  
расположенных в Нижневартовском районе Ханты-Мансийского  
автономного округа – Югры

1. Графическое описание местоположения границ территории выявленного объекта культурного наследия «Селище Ай-Лагрньеган I»:



Координаты характерных точек границ территории  
выявленного объекта культурного наследия «Селище Ай-Лагрньеган I»  
в местной системе координат (МСК 86, зона 4)

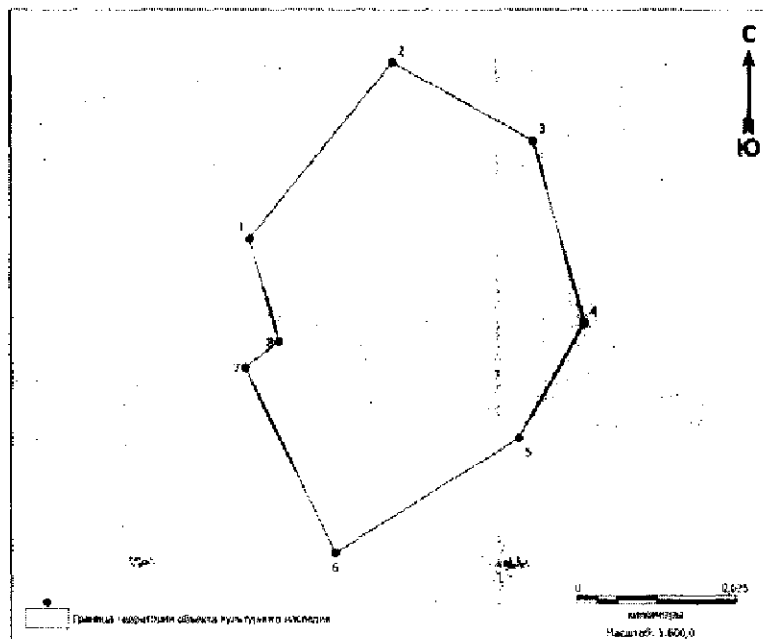
№ точки	Координаты, м	
	Широта (X)	Долгота (Y)
1	1104973.727	4467034.413
2	1104977.296	4467044.842
3	1104977.266	4467056.991
4	1104970.238	4467070.592
5	1104959.532	4467076.760
6	1104953.751	4467082.948
7	1104943.512	4467086.729

8	1104932.124	4467086.849
9	1104920.856	4467080.983
10	1104912.519	4467071.076
11	1104909.704	4467060.239
12	1104911.881	4467044.657
13	1104923.300	4467042.948
14	1104946.046	4467038.238
15	1104968.136	4467028.995
1	1104973.727	4467034.413

Общий периметр границ территории выявленного объекта культурного наследия: 200,1 м.

Площадь территории выявленного объекта культурного наследия: 2706 кв.м.

2. Графическое описание местоположения границ территории выявленного объекта культурного наследия «Имнъеган б, селище»:



Координаты характерных точек границ территории выявленного объекта культурного наследия «Имнъеган б, селище» в местной системе координат (МСК 86, зона 4)

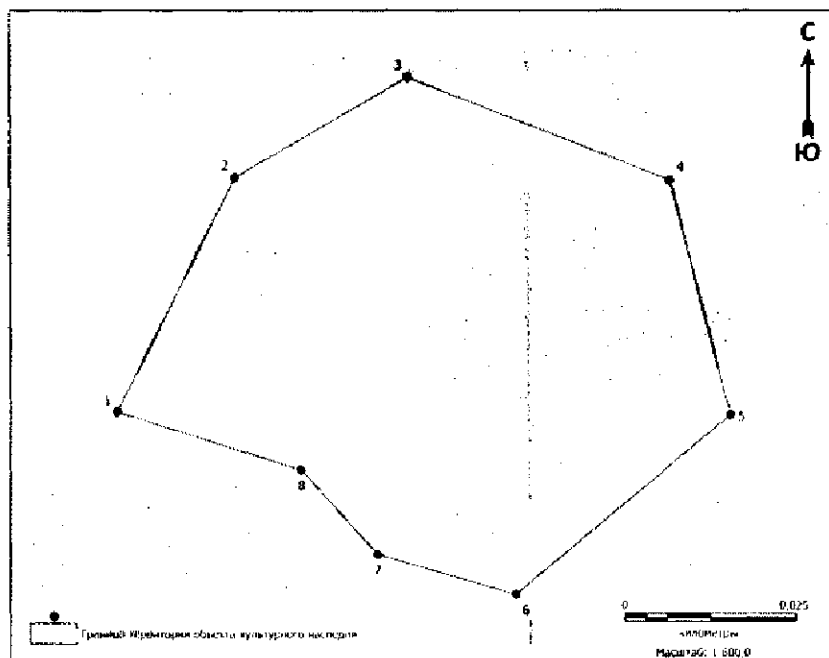
№ точки	Координаты, м	
	Широта (X)	Долгота (Y)
1	1047361.33	4369841.58
2	1047388.92	4369864.28
3	1047376.70	4369886.42
4	1047348.19	4369894.39

5	1047329.89	4369884.05
6	1047311.74	4369855.07
7	1047341.08	4369840.86
8	1047345.25	4369846.23
1	1047361.33	4369841.58

Общий периметр границ территории выявленного объекта культурного наследия: 201,96 м.

Площадь территории выявленного объекта культурного наследия: 2638 кв.м.

3. Графическое описание местоположения границ территории выявленного объекта культурного наследия «Кальёган I, селище»:



Координаты характерных точек границ территории выявленного объекта культурного наследия «Кальёган I, селище» в местной системе координат (МСК 86, зона 4)

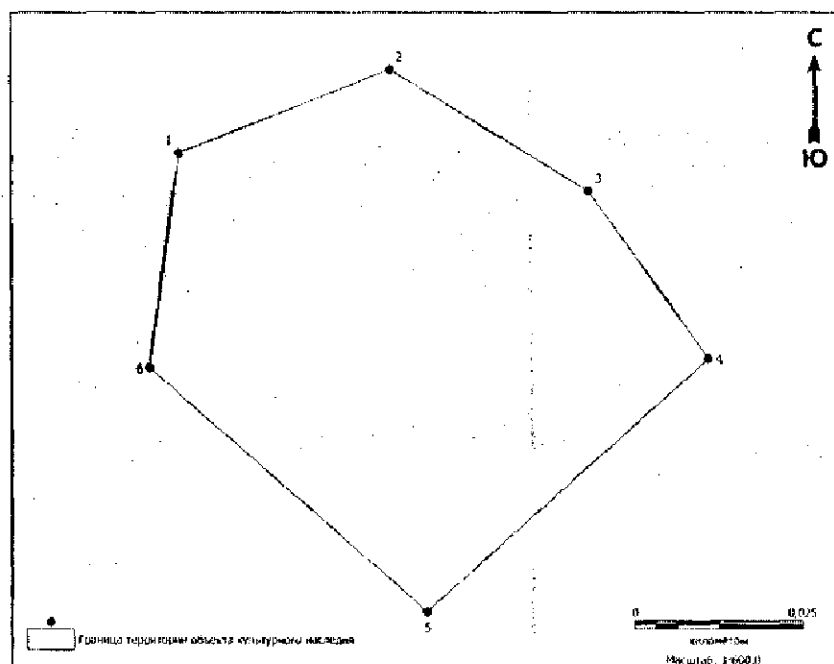
№ точки	Координаты, м	
	Широта (X)	Долгота (Y)
1	1051980.25	4375312.25
2	1052014.62	4375329.75
3	1052029.43	4375355.30
4	1052014.26	4375393.91
5	1051979.90	4375402.77
6	1051953.36	4375371.13
7	1051959.29	4375350.72

8	1051971.71	4375339.43
1	1051980.25	4375312.25

Общий периметр границ территории выявленного объекта культурного наследия: 252,89 м.

Площадь территории выявленного объекта культурного наследия: 4325 кв. м.

4. Графическое описание местоположения границ территории выявленного объекта культурного наследия «Селище Кочетьёган I»:



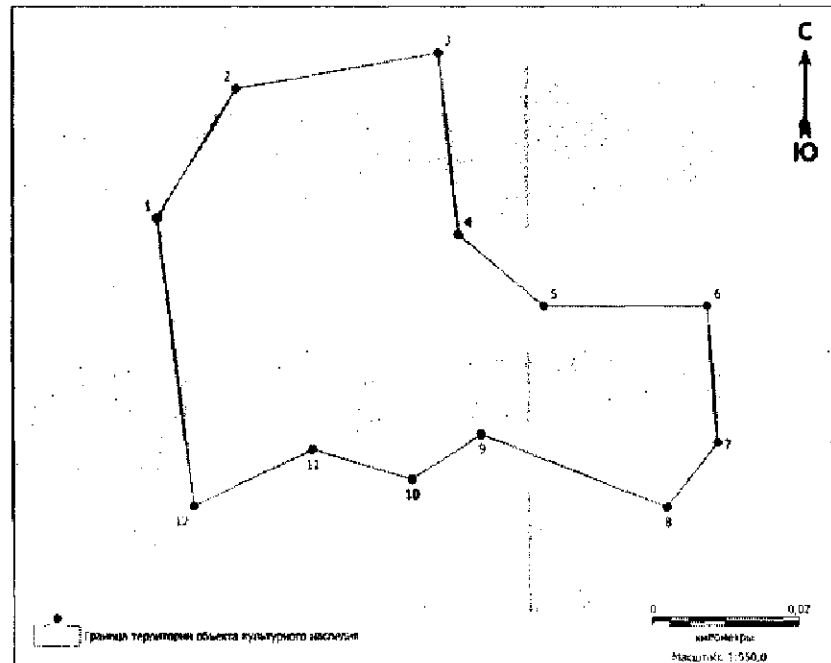
Координаты характерных точек границ территории выявленного объекта культурного наследия «Селище Кочетьёган I» в местной системе координат (МСК 86, зона 4)

№ точки	Координаты, м	
	Широта (X)	Долгота (Y)
1	1062745.79	4358617.01
2	1062758.24	4358648.26
3	1062740.18	4358677.46
4	1062715.52	4358695.16
5	1062678.39	4358653.61
6	1062714.22	4358612.58
1	1062745.79	4358617.01

Общий периметр границ территории выявленного объекта культурного наследия: 240,39 м.

Площадь территории выявленного объекта культурного наследия:  
3966 га.

5. Графическое описание местоположения границ территории выявленного объекта культурного наследия «Селище Кочетьёган 2»:



Координаты характерных точек границ территории выявленного объекта культурного наследия «Селище Кочетьёган 2» в местной системе координат (МСК 86, зона 4)

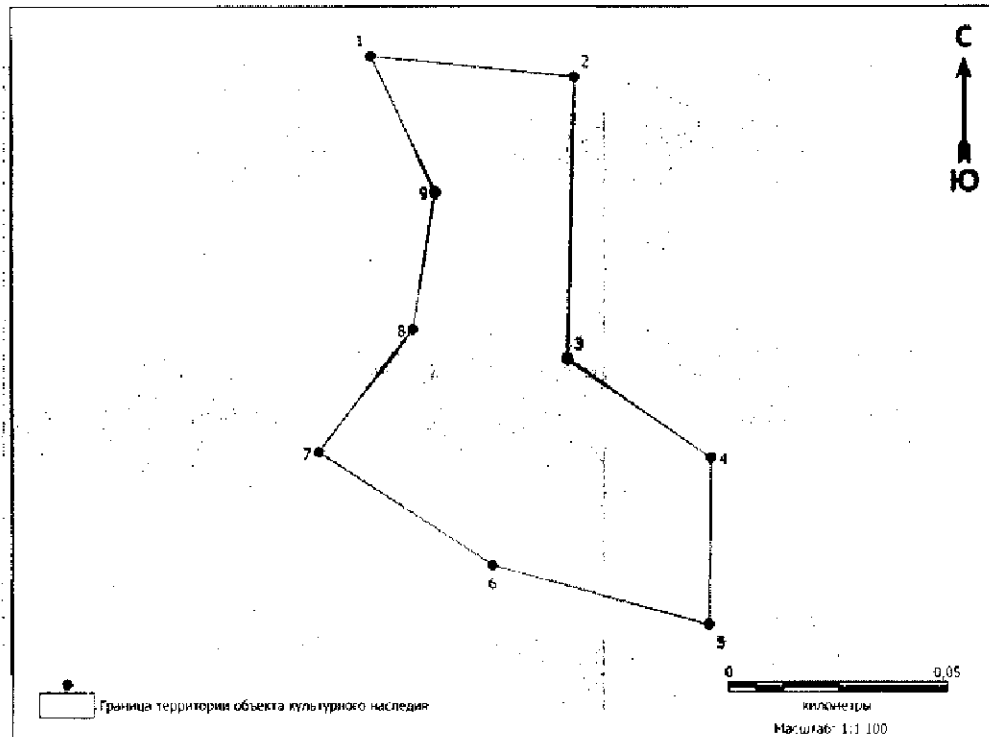
№ точки	Координаты, м	
	Широта (X)	Долгота (Y)
1	1062926.90	4360011.25
2	1062944.48	4360022.04
3	1062949.31	4360049.47
4	1062924.60	4360052.13
5	1062914.91	4360063.64
6	1062914.91	4360085.61
7	1062896.29	4360086.98
8	1062887.61	4360080.19
9	1062897.46	4360055.18
10	1062891.42	4360045.70
11	1062895.45	4360032.24
12	1062887.81	4360016.17
1	1062926.90	4360011.25

Общий периметр границ территории выявленного объекта культурного наследия: 249,41 м.



Площадь территории выявленного объекта культурного наследия:  
2813 кв. м.

6. Графическое описание местоположения границ территории  
выявленного объекта культурного наследия «Селище Кочетьёган 3»:



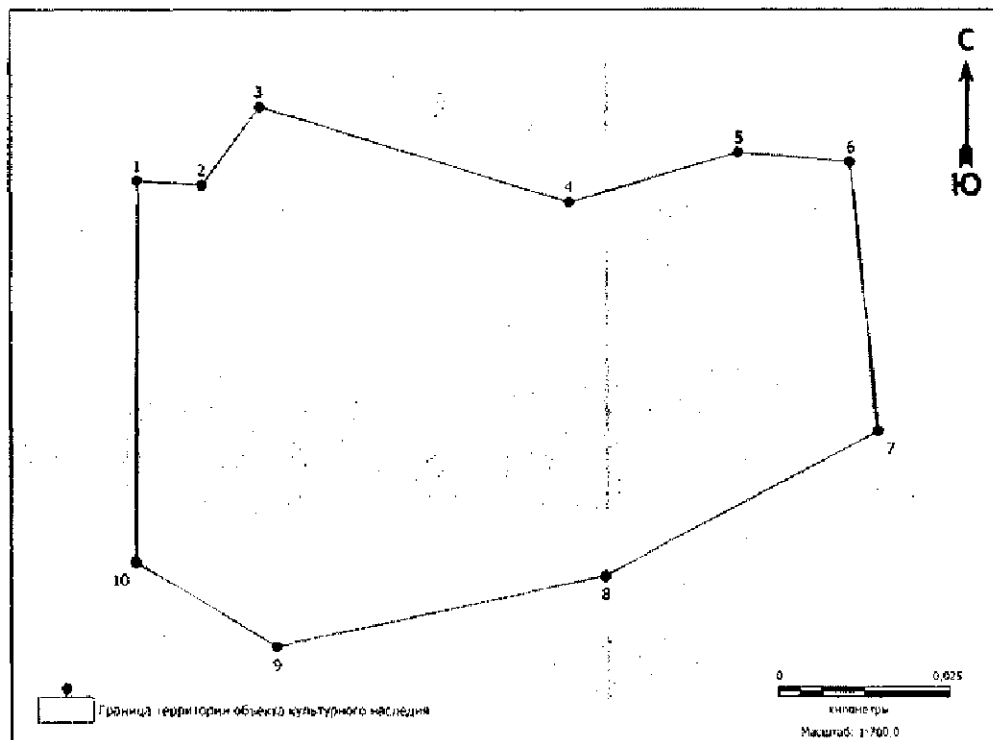
Координаты характерных точек границ территории  
выявленного объекта культурного наследия «Селище Кочетьёган 3»  
в местной системе координат (МСК 86, зона 4)

№ точки	Координаты, м	
	Широта (X)	Долгота (Y)
1	1062820.20	4360162.05
2	1062815.38	4360208.23
3	1062751.09	4360206.50
4	1062728.63	4360238.96
5	1062691.38	4360238.48
6	1062704.57	4360189.31
7	1062729.96	4360149.91
8	1062757.80	4360171.40
9	1062789.12	4360176.51
1	1062820.20	4360162.05

Общий периметр границ территории выявленного объекта  
культурного наследия: 386,45 м.

Площадь территории выявленного объекта культурного наследия:  
5809 кв. м.

7. Графическое описание местоположения границ территории выявленного объекта культурного наследия «Селище Кочетьёган 4»:



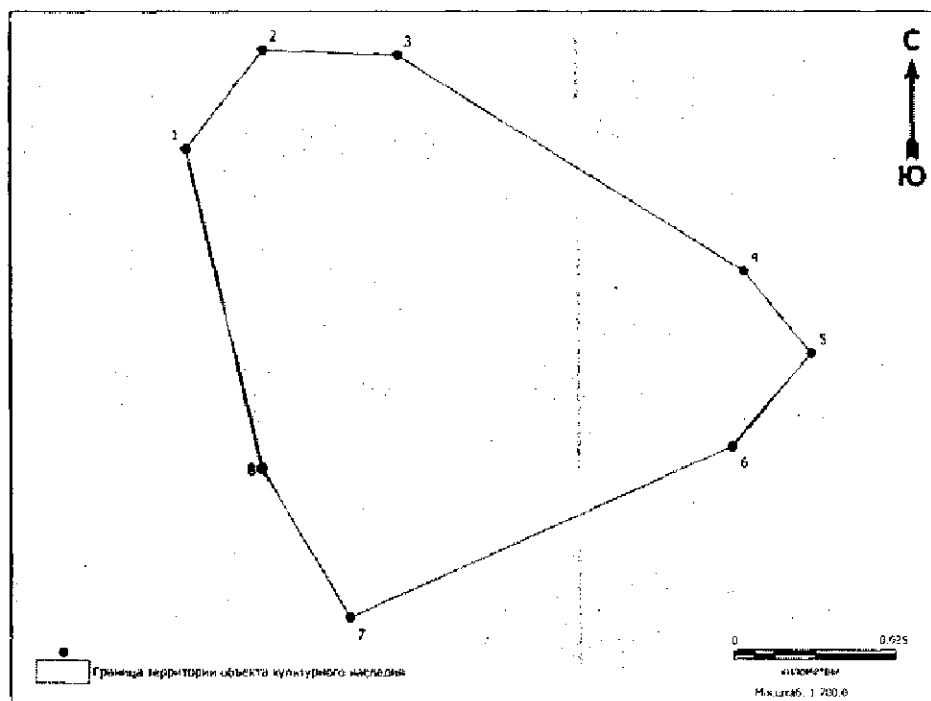
Координаты характерных точек границ территории выявленного объекта культурного наследия «Селище Кочетьёган 4» в местной системе координат (МСК 86, зона 4)

№ точки	Координаты, м	
	Широта (X)	Долгота (Y)
1	1062688.86	4360271.13
2	1062688.19	4360280.40
3	1062699.52	4360288.61
4	1062685.70	4360333.19
5	1062692.94	4360357.50
6	1062691.53	4360373.48
7	1062652.63	4360377.39
8	1062631.92	4360338.33
9	1062621.79	4360290.95
10	1062633.88	4360270.71
1	1062688.86	4360271.13

Общий периметр границ территории выявленного объекта культурного наследия: 321,68 м.

Площадь территории выявленного объекта культурного наследия:  
6186 кв. м.

8. Графическое описание местоположения границ территории выявленного объекта культурного наследия «Городище Кочетьёган 5»:



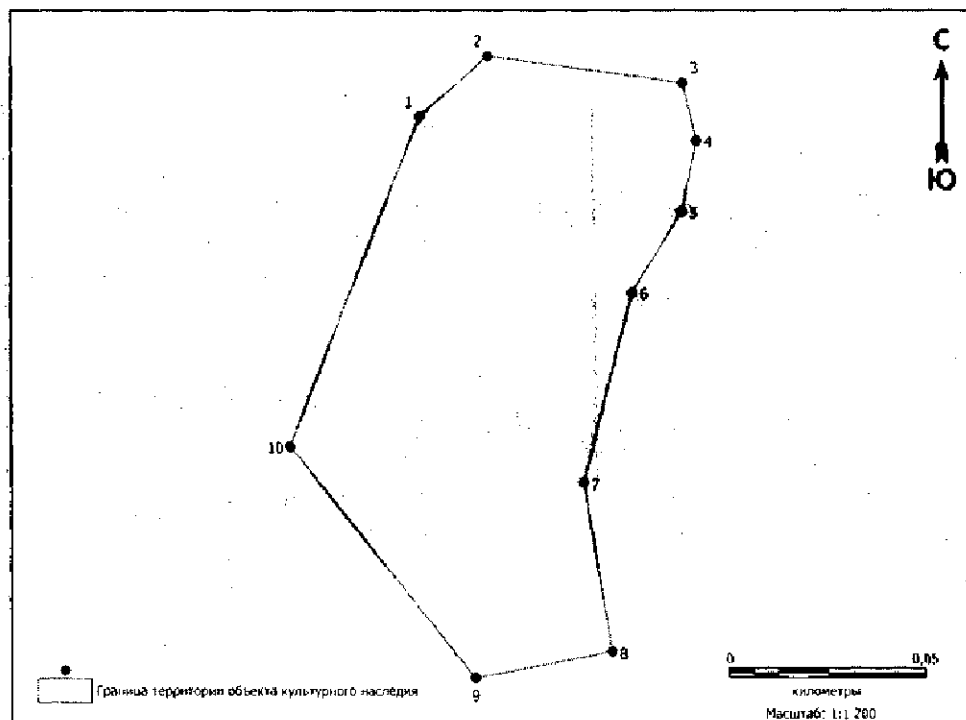
Координаты характерных точек границ территории выявленного объекта культурного наследия «Городище Кочетьёган 5» в местной системе координат (МСК 86, зона 4)

№ точки	Координаты, м	
	Широта (X)	Долгота (Y)
1	1061374.29	4363203.96
2	1061389.52	4363215.79
3	1061388.63	4363236.36
4	1061355.51	4363289.04
5	1061343.00	4363299.31
6	1061328.97	4363287.35
7	1061302.88	4363228.95
8	1061325.59	4363215.50
1	1061374.29	4363203.96

Общий периметр границ территории выявленного объекта культурного наследия: 277,12 м.

Площадь территории выявленного объекта культурного наследия:  
4976 кв. м.

9. Графическое описание местоположения границ территории выявленного объекта культурного наследия «Селище Кочетьёган 6»:



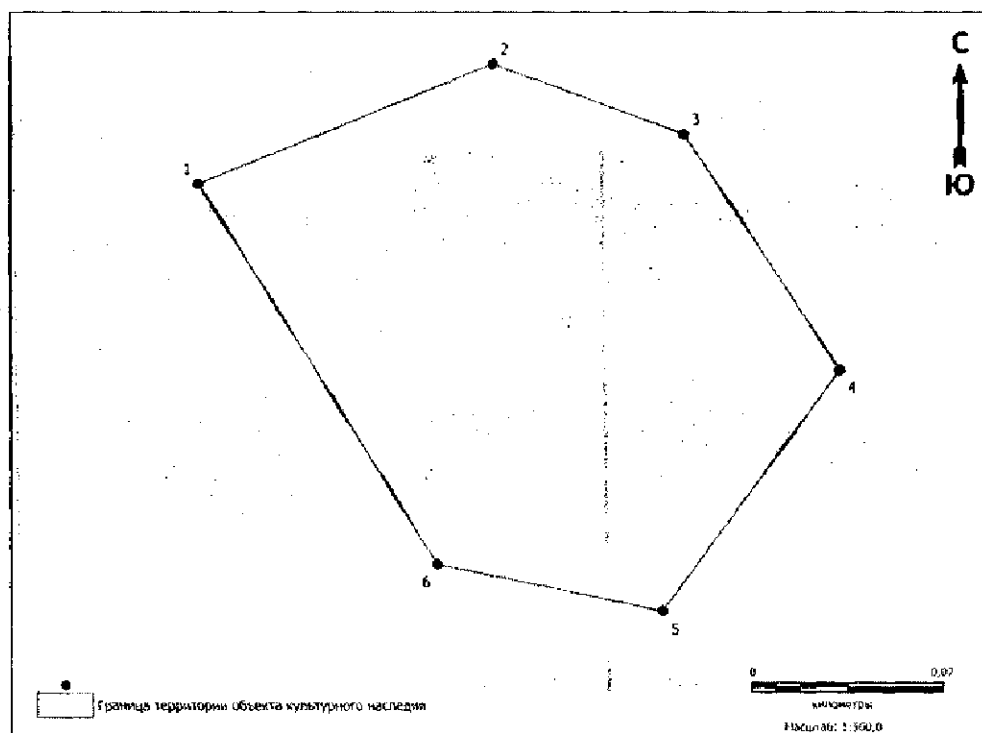
Координаты характерных точек границ территории выявленного объекта культурного наследия «Селище Кочетьёган 6» в местной системе координат (МСК 86, зона 4)

№ точки	Координаты, м	
	Широта (X)	Долгота (Y)
1	1061186.17	4363646.13
2	1061201.67	4363663.52
3	1061194.79	4363712.77
4	1061180.00	4363716.22
5	1061161.84	4363712.45
6	1061141.09	4363699.95
7	1061093.07	4363687.66
8	1061050.35	4363694.75
9	1061043.61	4363660.09
10	1061102.15	4363613.12
1	1061186.17	4363646.13

Общий периметр границ территории выявленного объекта культурного наследия: 424,49 м.

Площадь территории выявленного объекта культурного наследия: 10021 кв. м.

10. Графическое описание местоположения границ территории выявленного объекта культурного наследия «Селище Кочетьёган 7»:



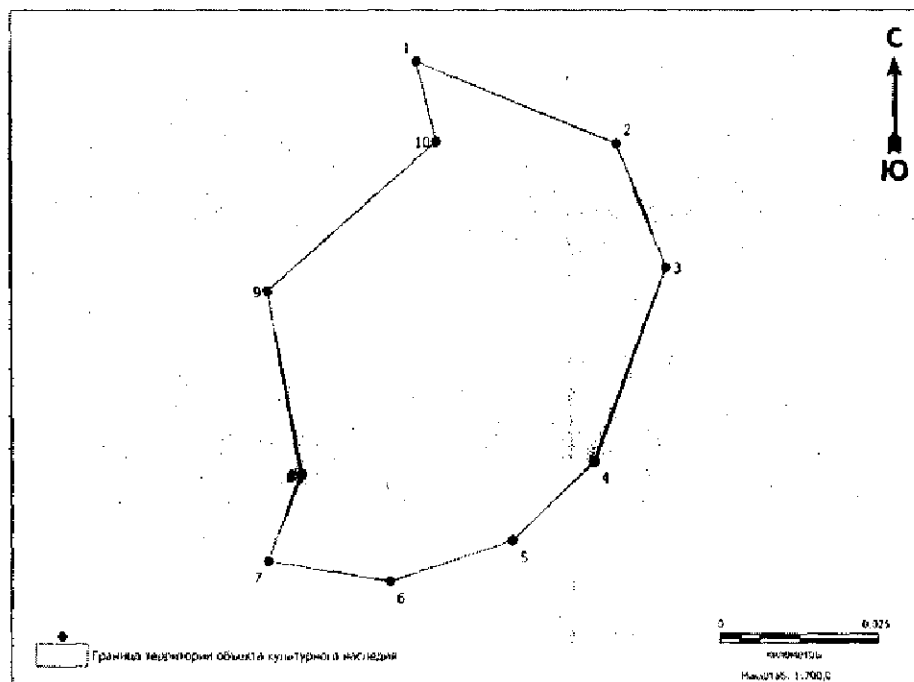
Координаты характерных точек границ территории выявленного объекта культурного наследия «Селище Кочетьёган 7» в местной системе координат (МСК 86, зона 4)

№ точки	Координаты, м	
	Широта (X)	Долгота (Y)
1	1063223.53	4360270.06
2	1063236.14	4360300.61
3	1063228.79	4360320.30
4	1063204.20	4360336.34
5	1063179.26	4360318.06
6	1063184.10	4360294.70
1	1063223.53	4360270.06

Общий периметр границ территории выявленного объекта культурного наследия: 184,71 м.

Площадь территории выявленного объекта культурного наследия: 2301 кв. м.

11. Графическое описание местоположения границ территории выявленного объекта культурного наследия «Городище Кочетьёган 8»:



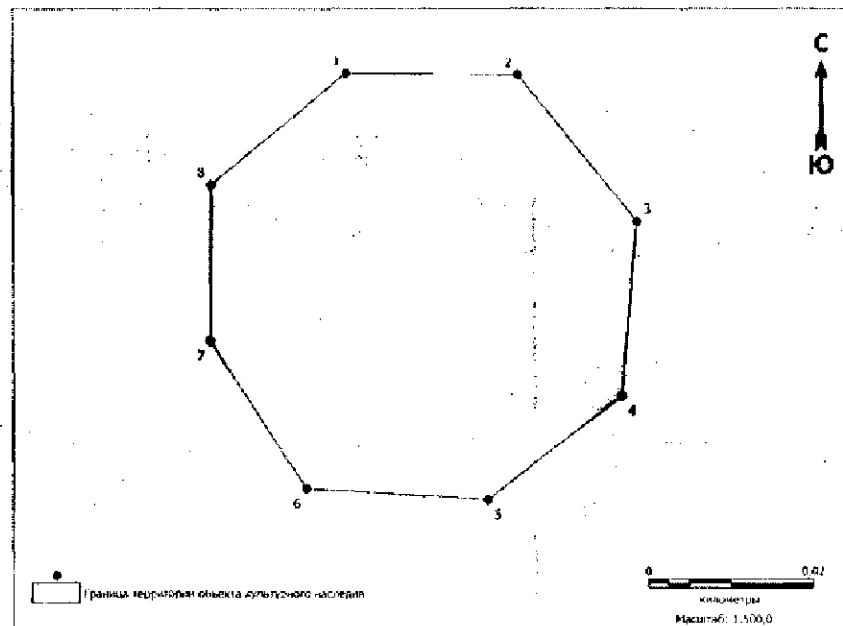
Координаты характерных точек границ территории выявленного объекта культурного наследия «Городище Кочетьёган 8» в местной системе координат (МСК 86, зона 4)

№ точки	Координаты, м	
	Широта (X)	Долгота (Y)
1	1063517.95	4360056.56
2	1063504.96	4360087.67
3	1063485.61	4360095.39
4	1063455.38	4360084.20
5	1063443.12	4360071.49
6	1063436.78	4360052.33
7	1063439.90	4360033.30
8	1063453.35	4360038.47
9	1063481.86	4360033.23
10	1063505.28	4360059.64
1	1063517.95	4360056.56

Общий периметр границ территории выявленного объекта культурного наследия: 233,17 м.

Площадь территории выявленного объекта культурного наследия: 3360 кв. м.

12. Графическое описание местоположения границ территории выявленного объекта культурного наследия «селище Лёкорнлор 2»:



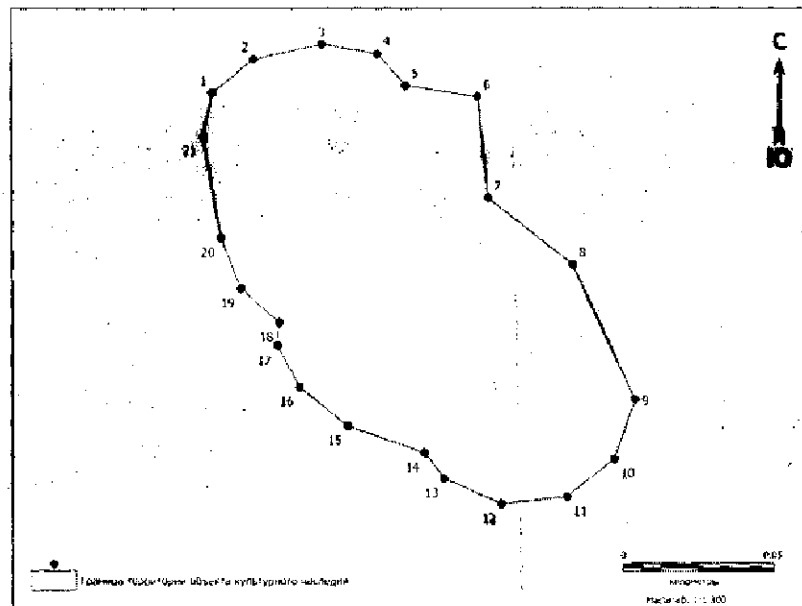
Координаты характерных точек границ территории выявленного объекта культурного наследия «селище Лёкорнлор 2» в местной системе координат (МСК 86, зона 4)

№ точки	Координаты, м	
	Широта (X)	Долгота (Y)
1	1079802,73	4448658,58
2	1079802,56	4448679,32
3	1079784,61	4448693,65
4	1079763,65	4448691,84
5	1079751,08	4448675,66
6	1079752,36	4448653,71
7	1079770,26	4448642,11
8	1079789,08	4448642,25
1	1079802,73	4448658,58

Общий периметр границ территории выявленного объекта культурного наследия: 168,1 м.

Площадь территории выявленного объекта культурного наследия: 2125 кв. м.

13. Графическое описание местоположения границ территории выявленного объекта культурного наследия «Локконтоёган 1, городище»:



Координаты характерных точек границ территории выявленного объекта культурного наследия «Локконтоёган 1, городище» в местной системе координат (МСК 86, зона 4)

№ точки	Координаты, м	
	Широта (X)	Долгота (Y)
1	1050806,646	4698936,644
2	1050817,999	4698950,362
3	1050823,047	4698972,701
4	1050819,782	4698991,082
5	1050809,196	4699000,26
6	1050805,367	4699023,987
7	1050771,846	4699027,532
8	1050750,127	4699055,195
9	1050705,842	4699075,437
10	1050686,256	4699068,543
11	1050673,986	4699053,049
12	1050671,598	4699031,539
13	1050679,998	4699012,666
14	1050688,337	4699006,396
15	1050697,252	4698980,919
16	1050710,017	4698965,178
17	1050723,615	4698957,966
18	1050731,234	4698958,547
19	1050742,348	4698945,952

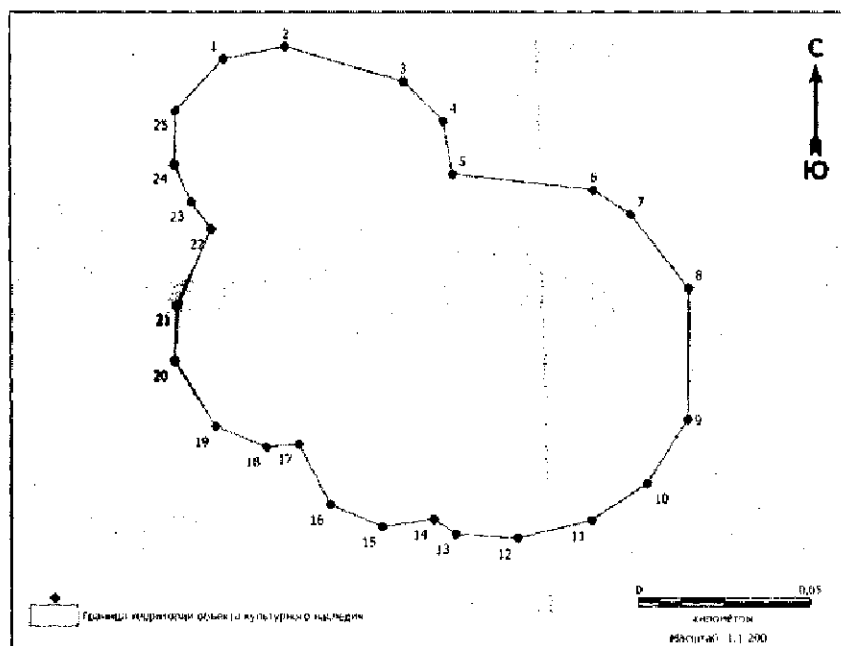


20	1050758,774	4698939,41
21	1050792,102	4698933,599
1	1050806,646	4698936,644

Общий периметр границ территории выявленного объекта культурного наследия: 461,7 м.

Площадь территории выявленного объекта культурного наследия: 13196 кв. м.

14. Графическое описание местоположения границ территории выявленного объекта культурного наследия «Локконтоёган 2, городище»:



Координаты характерных точек границ территории выявленного объекта культурного наследия «Локконтоёган 2, городище» в местной системе координат (МСК 86, зона 4)

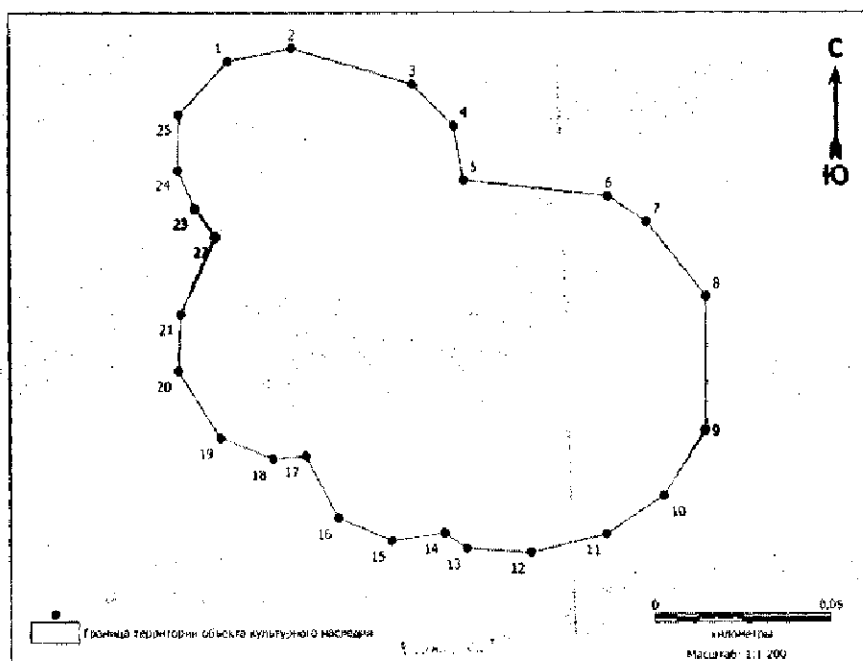
№ точки	Координаты, м	
	Широта (X)	Долгота (Y)
1	1055475,01	4702868,416
2	1055478,643	4702886,421
3	1055468,565	4702920,493
4	1055456,866	4702932,093
5	1055441,591	4702934,803
6	1055436,918	4702975,362
7	1055429,768	4702986,095
8	1055408,628	4703002,813
9	1055371,19	4703002,509

10	1055352,784	4702990,693
11	1055342,128	4702974,612
12	1055336,983	4702953,334
13	1055338,199	4702935,436
14	1055342,481	4702929,093
15	1055340,321	4702914,151
16	1055346,711	4702899,101
17	1055363,989	4702890,008
18	1055363,230	4702880,666
19	1055369,134	4702865,896
20	1055387,926	4702854,112
21	1055403,861	4702854,949
22	1055425,589	4702864,822
23	1055433,490	4702859,067
24	1055444,389	4702854,219
25	1055459,959	4702854,565
1	1055475,010	4702868,416

Общий периметр границ территории выявленного объекта культурного наследия: 488,6 м.

Площадь территории выявленного объекта культурного наследия: 15061 кв. м.

15. Графическое описание местоположения границ территории выявленного объекта культурного наследия «Локконтёган 3, могильник»:



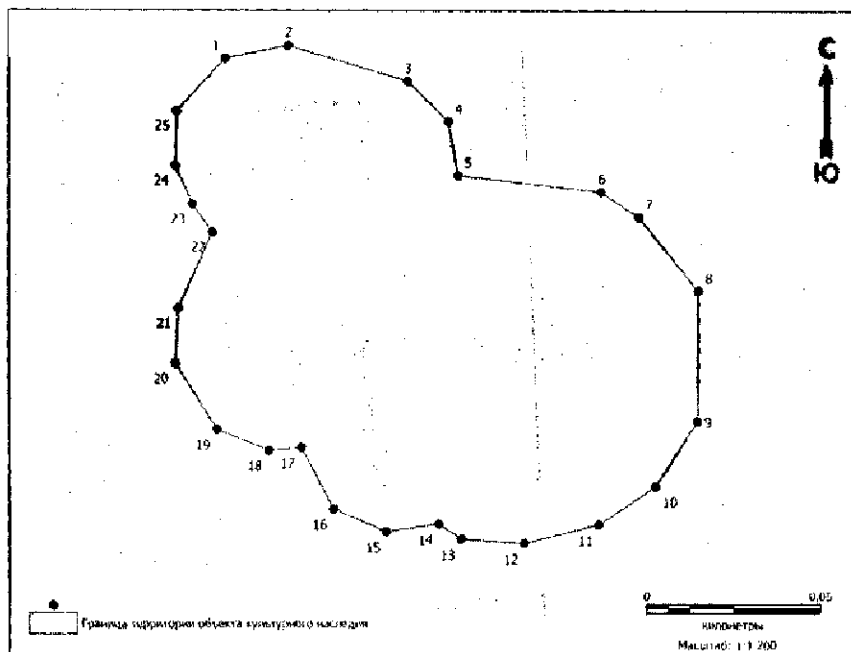
Координаты характерных точек границ территории  
выявленного объекта культурного наследия «Локконтоёган 3, могильник»  
в местной системе координат (МСК 86, зона 4)

№ точки	Координаты, м	
	Широта (X)	Долгота (Y)
1	1055475,010	4702868,416
2	1055478,643	4702886,421
3	1055468,565	4702920,493
4	1055456,866	4702932,093
5	1055441,591	4702934,803
6	1055436,918	4702975,362
7	1055429,768	4702986,095
8	1055408,628	4703002,813
9	1055371,190	4703002,509
10	1055352,784	4702990,693
11	1055342,128	4702974,612
12	1055336,983	4702953,334
13	1055338,199	4702935,436
14	1055342,481	4702929,093
15	1055340,321	4702914,151
16	1055346,711	4702899,101
17	1055363,989	4702890,008
18	1055363,230	4702880,666
19	1055369,134	4702865,896
20	1055387,926	4702854,112
21	1055403,861	4702854,949
22	1055425,589	4702864,822
23	1055433,490	4702859,067
24	1055444,389	4702854,219
25	1055459,959	4702854,565
1	1055475,010	4702868,416

Общий периметр границ территории выявленного объекта культурного наследия: 488,6 м.

Площадь территории выявленного объекта культурного наследия: 15061 кв. м.

16. Графическое описание местоположения границ территории выявленного объекта культурного наследия «Локконтоёган 4, городище»:



Координаты характерных точек границ территории выявленного объекта культурного наследия «Локконтоёган 4, городище» в местной системе координат (МСК 86, зона 4)

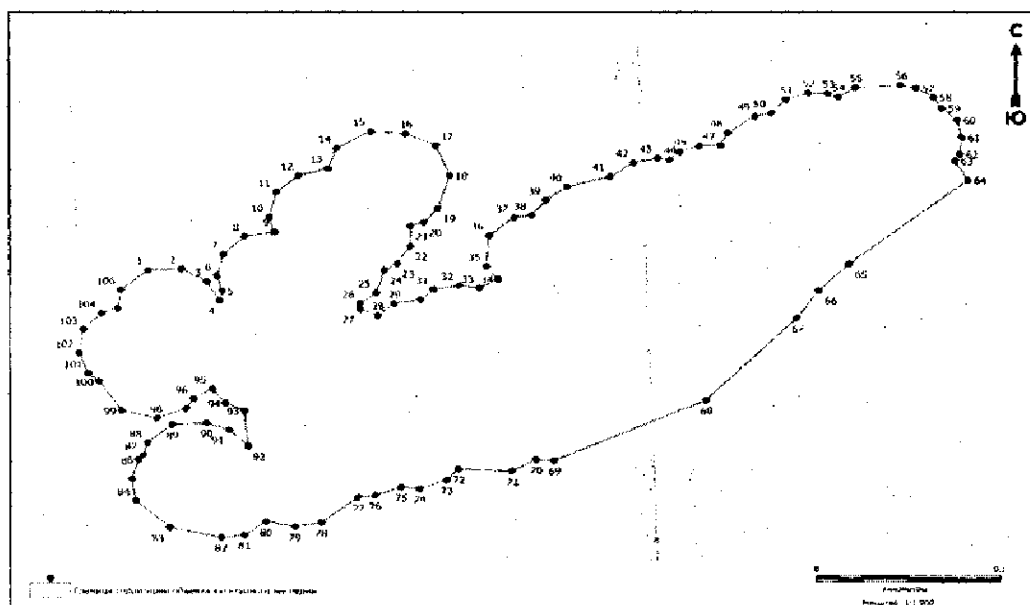
№ точки	Координаты, м	
	Широта (X)	Долгота (Y)
1	1055475,01	4702868,416
2	1055478,643	4702886,421
3	1055468,565	4702920,493
4	1055456,866	4702932,093
5	1055441,591	4702934,803
6	1055436,918	4702975,362
7	1055429,768	4702986,095
8	1055408,628	4703002,813
9	1055371,190	4703002,509
10	1055352,784	4702990,693
11	1055342,128	4702974,612
12	1055336,983	4702953,334
13	1055338,199	4702935,436
14	1055342,481	4702929,093
15	1055340,321	4702914,151
16	1055346,711	4702899,101

17	1055363,989	4702890,008
18	1055363,23	4702880,666
19	1055369,134	4702865,896
20	1055387,926	4702854,112
21	1055403,861	4702854,949
22	1055425,589	4702864,822
23	1055433,490	4702859,067
24	1055444,389	4702854,219
25	1055459,959	4702854,565
1	1055475,010	4702868,416

Общий периметр границ территории выявленного объекта культурного наследия: 488,6 м.

Площадь территории выявленного объекта культурного наследия: 15061 кв. м.

17. Графическое описание местоположения границ территории выявленного объекта культурного наследия «Локконтоёган 5, селище»:



Координаты характерных точек границ территории выявленного объекта культурного наследия «Локконтоёган 5, селище» в местной системе координат (МСК 86, зона 4)

№ точки	Координаты, м	
	Широта (X)	Долгота (Y)
1	1055507,451	4703019,133
2	1055508,350	4703036,675
3	1055500,259	4703050,170

4	1055488,156	4703056,973
5	1055494,337	4703058,464
6	1055503,706	4703055,531
7	1055517,739	4703058,958
8	1055529,226	4703070,419
9	1055532,066	4703086,188
10	1055541,600	4703083,593
11	1055557,804	4703087,480
12	1055568,294	4703099,461
13	1055572,942	4703115,104
14	1055585,785	4703119,634
15	1055596,716	4703138,019
16	1055595,184	4703156,770
17	1055587,448	4703172,777
18	1055568,293	4703180,204
19	1055547,238	4703173,665
20	1055538,200	4703166,202
21	1055535,823	4703159,026
22	1055522,957	4703158,918
23	1055511,818	4703151,773
24	1055507,513	4703145,115
25	1055493,124	4703140,597
26	1055486,296	4703131,898
27	1055482,700	4703131,684
28	1055478,701	4703141,544
29	1055486,270	4703150,262
30	1055488,840	4703164,195
31	1055495,219	4703171,508
32	1055497,790	4703185,013
33	1055496,147	4703195,802
34	1055501,930	4703205,681
35	1055509,950	4703199,603
36	1055529,644	4703201,171
37	1055541,249	4703214,346
38	1055542,771	4703223,916
39	1055552,408	4703231,442
40	1055561,112	4703242,922
41	1055567,624	4703265,764
42	1055576,480	4703278,332
43	1055579,503	4703290,907
44	1055578,289	4703297,552
45	1055583,644	4703302,840
46	1055587,214	4703313,343
47	1055587,656	4703324,582
48	1055595,724	4703328,440
49	1055606,506	4703342,945

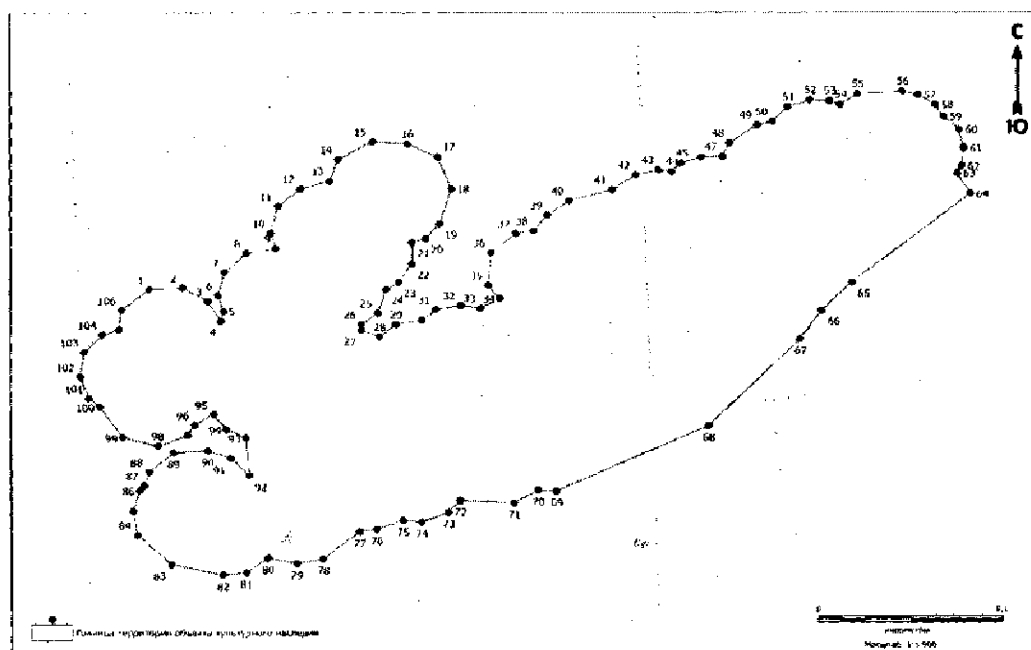
50	1055608,604	4703351,320
51	1055617,386	4703359,180
52	1055621,385	4703370,898
53	1055621,038	4703381,279
54	1055618,682	4703386,924
55	1055624,953	4703396,050
56	1055626,474	4703420,096
57	1055624,475	4703428,456
58	1055618,753	4703437,693
59	1055611,541	4703442,195
60	1055603,885	4703450,559
61	1055592,746	4703452,989
62	1055581,869	4703451,912
63	1055577,656	4703449,340
64	1055565,320	4703456,334
65	1055511,590	4703392,579
66	1055494,615	4703376,581
67	1055477,050	4703364,896
68	1055424,510	4703316,449
69	1055385,610	4703235,569
70	1055386,097	4703225,861
71	1055378,681	4703213,139
72	1055380,018	4703184,394
73	1055372,891	4703178,061
74	1055367,099	4703163,587
75	1055368,238	4703153,742
76	1055362,787	4703139,658
77	1055361,496	4703130,636
78	1055345,13	4703111,008
79	1055342,447	4703096,874
80	1055345,649	4703081,526
81	1055336,977	4703070,044
82	1055335,523	4703057,689
83	1055341,870	4703030,264
84	1055359,414	4703012,315
85	1055373,601	4703010,153
86	1055386,034	4703013,728
87	1055388,964	4703016,248
88	1055397,133	4703018,626
89	1055408,600	4703031,695
90	1055409,788	4703049,931
91	1055405,36	4703061,932
92	1055394,972	4703071,960
93	1055417,656	4703070,014
94	1055422,606	4703059,807
95	1055431,612	4703052,975

96	1055425,299	4703043,122
97	1055418,942	4703039,198
98	1055412,577	4703023,475
99	1055417,687	4703004,932
100	1055436,291	4702992,810
101	1055441,601	4702986,978
102	1055454,588	4702982,326
103	1055469,604	4702984,464
104	1055479,976	4702994,052
105	1055483,135	4703002,892
106	1055494,866	4703004,402

Общий периметр границ территории выявленного объекта культурного наследия: 1667,1 м.

Площадь территории выявленного объекта культурного наследия: 70238 кв. м.

18. Графическое описание местоположения границ территории выявленного объекта культурного наследия «Локконтёган 6, могильник»:



Координаты характерных точек границ территории выявленного объекта культурного наследия «Локконтёган 6, могильник» в местной системе координат (МСК 86, зона 4)

№ точки	Координаты, м	
	Широта (X)	Долгота (Y)
1	1055507,451	4703019,133
2	1055508,350	4703036,675



3	1055500,259	4703050,170
4	1055488,156	4703056,973
5	1055494,337	4703058,464
6	1055503,706	4703055,531
7	1055517,739	4703058,958
8	1055529,226	4703070,419
9	1055532,066	4703086,188
10	1055541,600	4703083,593
11	1055557,804	4703087,480
12	1055568,294	4703099,461
13	1055572,942	4703115,104
14	1055585,785	4703119,634
15	1055596,716	4703138,019
16	1055595,184	4703156,770
17	1055587,448	4703172,777
18	1055568,293	4703180,204
19	1055547,238	4703173,665
20	1055538,200	4703166,202
21	1055535,823	4703159,026
22	1055522,957	4703158,918
23	1055511,818	4703151,773
24	1055507,513	4703145,115
25	1055493,124	4703140,597
26	1055486,296	4703131,898
27	1055482,700	4703131,684
28	1055478,701	4703141,544
29	1055486,270	4703150,262
30	1055488,840	4703164,195
31	1055495,219	4703171,508
32	1055497,790	4703185,013
33	1055496,147	4703195,802
34	1055501,930	4703205,681
35	1055509,950	4703199,603
36	1055529,644	4703201,171
37	1055541,249	4703214,346
38	1055542,771	4703223,916
39	1055552,408	4703231,442
40	1055561,112	4703242,922
41	1055567,624	4703265,764
42	1055576,480	4703278,332
43	1055579,503	4703290,907
44	1055578,289	4703297,552
45	1055583,644	4703302,840
46	1055587,214	4703313,343
47	1055587,656	4703324,582
48	1055595,724	4703328,440

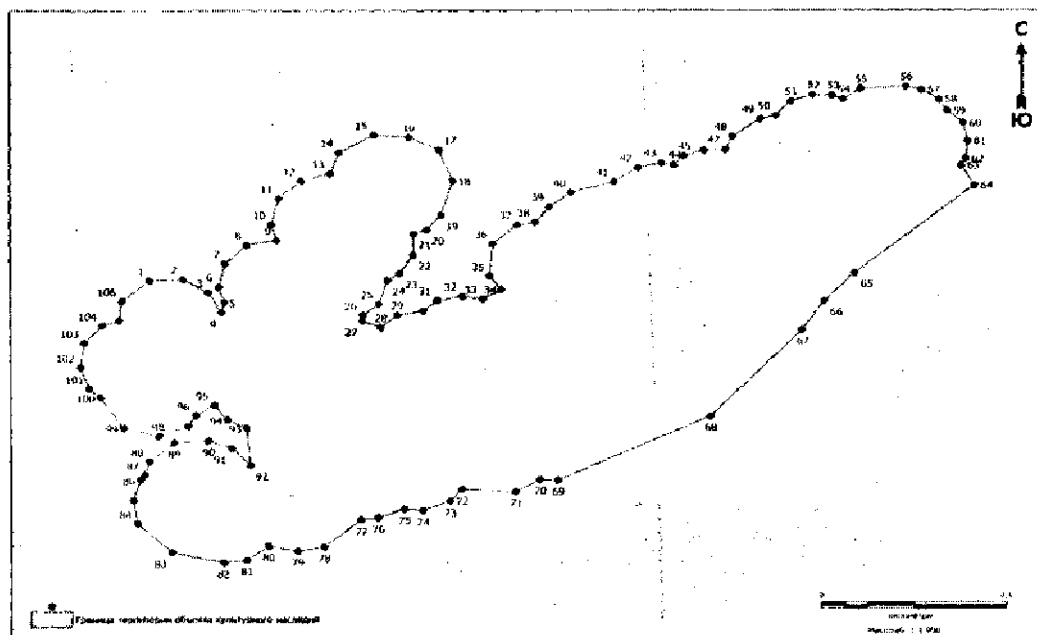
49	1055606,506	4703342,945
50	1055608,604	4703351,320
51	1055617,386	4703359,180
52	1055621,385	4703370,898
53	1055621,038	4703381,279
54	1055618,682	4703386,924
55	1055624,953	4703396,050
56	1055626,474	4703420,096
57	1055624,475	4703428,456
58	1055618,753	4703437,693
59	1055611,541	4703442,195
60	1055603,885	4703450,559
61	1055592,746	4703452,989
62	1055581,869	4703451,912
63	1055577,656	4703449,340
64	1055565,320	4703456,334
65	1055511,590	4703392,579
66	1055494,615	4703376,581
67	1055477,050	4703364,896
68	1055424,510	4703316,449
69	1055385,610	4703235,569
70	1055386,097	4703225,861
71	1055378,681	4703213,139
72	1055380,018	4703184,394
73	1055372,891	4703178,061
74	1055367,099	4703163,587
75	1055368,238	4703153,742
76	1055362,787	4703139,658
77	1055361,496	4703130,636
78	1055345,13	4703111,008
79	1055342,447	4703096,874
80	1055345,649	4703081,526
81	1055336,977	4703070,044
82	1055335,523	4703057,689
83	1055341,870	4703030,264
84	1055359,414	4703012,315
85	1055373,601	4703010,153
86	1055386,034	4703013,728
87	1055388,964	4703016,248
88	1055397,133	4703018,626
89	1055408,600	4703031,695
90	1055409,788	4703049,931
91	1055405,360	4703061,932
92	1055394,972	4703071,960
93	1055417,656	4703070,014
94	1055422,606	4703059,807

95	1055431,612	4703052,975
96	1055425,299	4703043,122
97	1055418,942	4703039,198
98	1055412,577	4703023,475
99	1055417,687	4703004,932
100	1055436,291	4702992,810
101	1055441,601	4702986,978
102	1055454,588	4702982,326
103	1055469,604	4702984,464
104	1055479,976	4702994,052
105	1055483,135	4703002,892
106	1055494,866	4703004,402

Общий периметр границ территории выявленного объекта культурного наследия: 1667,1 м.

Площадь территории выявленного объекта культурного наследия: 70238 кв. м.

19. Графическое описание местоположения границ территории выявленного объекта культурного наследия «Локконтёган 7, селище»:



Координаты характерных точек границ территории выявленного объекта культурного наследия «Локконтёган 7, селище» в местной системе координат (МСК 86, зона 4)

№ точки	Координаты, м	
	Широта (X)	Долгота (Y)
1	1055507,451	4703019,133
2	1055508,350	4703036,675

3	1055500,259	4703050,17
4	1055488,156	4703056,973
5	1055494,337	4703058,464
6	1055503,706	4703055,531
7	1055517,739	4703058,958
8	1055529,226	4703070,419
9	1055532,066	4703086,188
10	1055541,600	4703083,593
11	1055557,804	4703087,480
12	1055568,294	4703099,461
13	1055572,942	4703115,104
14	1055585,785	4703119,634
15	1055596,716	4703138,019
16	1055595,184	4703156,770
17	1055587,448	4703172,777
18	1055568,293	4703180,204
19	1055547,238	4703173,665
20	1055538,200	4703166,202
21	1055535,823	4703159,026
22	1055522,957	4703158,918
23	1055511,818	4703151,773
24	1055507,513	4703145,115
25	1055493,124	4703140,597
26	1055486,296	4703131,898
27	1055482,700	4703131,684
28	1055478,701	4703141,544
29	1055486,270	4703150,262
30	1055488,840	4703164,195
31	1055495,219	4703171,508
32	1055497,790	4703185,013
33	1055496,147	4703195,802
34	1055501,930	4703205,681
35	1055509,950	4703199,603
36	1055529,644	4703201,171
37	1055541,249	4703214,346
38	1055542,771	4703223,916
39	1055552,408	4703231,442
40	1055561,112	4703242,922
41	1055567,624	4703265,764
42	1055576,480	4703278,332
43	1055579,503	4703290,907
44	1055578,289	4703297,552
45	1055583,644	4703302,840
46	1055587,214	4703313,343
47	1055587,656	4703324,582
48	1055595,724	4703328,44


49	1055606,506	4703342,945
50	1055608,604	4703351,320
51	1055617,386	4703359,180
52	1055621,385	4703370,898
53	1055621,038	4703381,279
54	1055618,682	4703386,924
55	1055624,953	4703396,050
56	1055626,474	4703420,096
57	1055624,475	4703428,456
58	1055618,753	4703437,693
59	1055611,541	4703442,195
60	1055603,885	4703450,559
61	1055592,746	4703452,989
62	1055581,869	4703451,912
63	1055577,656	4703449,340
64	1055565,320	4703456,334
65	1055511,590	4703392,579
66	1055494,615	4703376,581
67	1055477,050	4703364,896
68	1055424,510	4703316,449
69	1055385,610	4703235,569
70	1055386,097	4703225,861
71	1055378,681	4703213,139
72	1055380,018	4703184,394
73	1055372,891	4703178,061
74	1055367,099	4703163,587
75	1055368,238	4703153,742
76	1055362,787	4703139,658
77	1055361,496	4703130,636
78	1055345,13	4703111,008
79	1055342,447	4703096,874
80	1055345,649	4703081,526
81	1055336,977	4703070,044
82	1055335,523	4703057,689
83	1055341,870	4703030,264
84	1055359,414	4703012,315
85	1055373,601	4703010,153
86	1055386,034	4703013,728
87	1055388,964	4703016,248
88	1055397,133	4703018,626
89	1055408,600	4703031,695
90	1055409,788	4703049,931
91	1055405,36	4703061,932
92	1055394,972	4703071,960
93	1055417,656	4703070,014
94	1055422,606	4703059,807

95	1055431,612	4703052,975
96	1055425,299	4703043,122
97	1055418,942	4703039,198
98	1055412,577	4703023,475
99	1055417,687	4703004,932
100	1055436,291	4702992,810
101	1055441,601	4702986,978
102	1055454,588	4702982,326
103	1055469,604	4702984,464
104	1055479,976	4702994,052
105	1055483,135	4703002,892
106	1055494,866	4703004,402

Общий периметр границ территории выявленного объекта культурного наследия: 1667,1 м.

Площадь территории выявленного объекта культурного наследия: 70238 кв. м.

20. Графическое описание местоположения границ территории выявленного объекта культурного наследия «Локконтоёган 8, селище»:



Координаты характерных точек границ территории выявленного объекта культурного наследия «Локконтоёган 8, селище» в местной системе координат (МСК 86, зона 4)

№ точки	Координаты, м	
	Широта (X)	Долгота (Y)
1	1055507,451	4703019,133
2	1055508,350	4703036,675

3	1055500,259	4703050,17
4	1055488,156	4703056,973
5	1055494,337	4703058,464
6	1055503,706	4703055,531
7	1055517,739	4703058,958
8	1055529,226	4703070,419
9	1055532,066	4703086,188
10	1055541,600	4703083,593
11	1055557,804	4703087,480
12	1055568,294	4703099,461
13	1055572,942	4703115,104
14	1055585,785	4703119,634
15	1055596,716	4703138,019
16	1055595,184	4703156,770
17	1055587,448	4703172,777
18	1055568,293	4703180,204
19	1055547,238	4703173,665
20	1055538,200	4703166,202
21	1055535,823	4703159,026
22	1055522,957	4703158,918
23	1055511,818	4703151,773
24	1055507,513	4703145,115
25	1055493,124	4703140,597
26	1055486,296	4703131,898
27	1055482,700	4703131,684
28	1055478,701	4703141,544
29	1055486,270	4703150,262
30	1055488,840	4703164,195
31	1055495,219	4703171,508
32	1055497,790	4703185,013
33	1055496,147	4703195,802
34	1055501,930	4703205,681
35	1055509,950	4703199,603
36	1055529,644	4703201,171
37	1055541,249	4703214,346
38	1055542,771	4703223,916
39	1055552,408	4703231,442
40	1055561,112	4703242,922
41	1055567,624	4703265,764
42	1055576,480	4703278,332
43	1055579,503	4703290,907
44	1055578,289	4703297,552
45	1055583,644	4703302,840
46	1055587,214	4703313,343
47	1055587,656	4703324,582
48	1055595,724	4703328,44

49	1055606,506	4703342,945
50	1055608,604	4703351,320
51	1055617,386	4703359,180
52	1055621,385	4703370,898
53	1055621,038	4703381,279
54	1055618,682	4703386,924
55	1055624,953	4703396,050
56	1055626,474	4703420,096
57	1055624,475	4703428,456
58	1055618,753	4703437,693
59	1055611,541	4703442,195
60	1055603,885	4703450,559
61	1055592,746	4703452,989
62	1055581,869	4703451,912
63	1055577,656	4703449,340
64	1055565,320	4703456,334
65	1055511,590	4703392,579
66	1055494,615	4703376,581
67	1055477,050	4703364,896
68	1055424,510	4703316,449
69	1055385,610	4703235,569
70	1055386,097	4703225,861
71	1055378,681	4703213,139
72	1055380,018	4703184,394
73	1055372,891	4703178,061
74	1055367,099	4703163,587
75	1055368,238	4703153,742
76	1055362,787	4703139,658
77	1055361,496	4703130,636
78	1055345,13	4703111,008
79	1055342,447	4703096,874
80	1055345,649	4703081,526
81	1055336,977	4703070,044
82	1055335,523	4703057,689
83	1055341,870	4703030,264
84	1055359,414	4703012,315
85	1055373,601	4703010,153
86	1055386,034	4703013,728
87	1055388,964	4703016,248
88	1055397,133	4703018,626
89	1055408,600	4703031,695
90	1055409,788	4703049,931
91	1055405,36	4703061,932
92	1055394,972	4703071,960
93	1055417,656	4703070,014
94	1055422,606	4703059,807

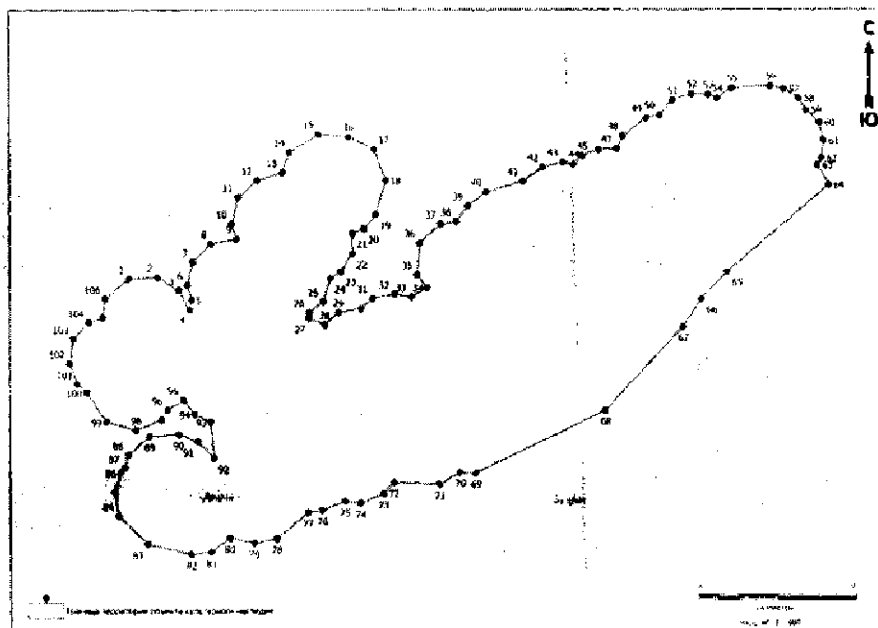


95	1055431,612	4703052,975
96	1055425,299	4703043,122
97	1055418,942	4703039,198
98	1055412,577	4703023,475
99	1055417,687	4703004,932
100	1055436,291	4702992,810
101	1055441,601	4702986,978
102	1055454,588	4702982,326
103	1055469,604	4702984,464
104	1055479,976	4702994,052
105	1055483,135	4703002,892
106	1055494,866	4703004,402

Общий периметр границ территории выявленного объекта культурного наследия: 1667,1 м.

Площадь территории выявленного объекта культурного наследия: 70238 кв. м.

21. Графическое описание местоположения границ территории выявленного объекта культурного наследия «Локконтоёган 9, городище»:



Координаты характерных точек границ территории выявленного объекта культурного наследия «Локконтоёган 9, городище» в местной системе координат (МСК 86, зона 4)

№ точки	Координаты, м	
	Широта (X)	Долгота (Y)
1	1055507,451	4703019,133
2	1055508,350	4703036,675

3	1055500,259	4703050,170
4	1055488,156	4703056,973
5	1055494,337	4703058,464
6	1055503,706	4703055,531
7	1055517,739	4703058,958
8	1055529,226	4703070,419
9	1055532,066	4703086,188
10	1055541,600	4703083,593
11	1055557,804	4703087,480
12	1055568,294	4703099,461
13	1055572,942	4703115,104
14	1055585,785	4703119,634
15	1055596,716	4703138,019
16	1055595,184	4703156,770
17	1055587,448	4703172,777
18	1055568,293	4703180,204
19	1055547,238	4703173,665
20	1055538,200	4703166,202
21	1055535,823	4703159,026
22	1055522,957	4703158,918
23	1055511,818	4703151,773
24	1055507,513	4703145,115
25	1055493,124	4703140,597
26	1055486,296	4703131,898
27	1055482,700	4703131,684
28	1055478,701	4703141,544
29	1055486,270	4703150,262
30	1055488,840	4703164,195
31	1055495,219	4703171,508
32	1055497,790	4703185,013
33	1055496,147	4703195,802
34	1055501,930	4703205,681
35	1055509,950	4703199,603
36	1055529,644	4703201,171
37	1055541,249	4703214,346
38	1055542,771	4703223,916
39	1055552,408	4703231,442
40	1055561,112	4703242,922
41	1055567,624	4703265,764
42	1055576,480	4703278,332
43	1055579,503	4703290,907
44	1055578,289	4703297,552
45	1055583,644	4703302,840
46	1055587,214	4703313,343
47	1055587,656	4703324,582
48	1055595,724	4703328,44


49	1055606,506	4703342,945
50	1055608,604	4703351,320
51	1055617,386	4703359,180
52	1055621,385	4703370,898
53	1055621,038	4703381,279
54	1055618,682	4703386,924
55	1055624,953	4703396,050
56	1055626,474	4703420,096
57	1055624,475	4703428,456
58	1055618,753	4703437,693
59	1055611,541	4703442,195
60	1055603,885	4703450,559
61	1055592,746	4703452,989
62	1055581,869	4703451,912
63	1055577,656	4703449,340
64	1055565,320	4703456,334
65	1055511,590	4703392,579
66	1055494,615	4703376,581
67	1055477,050	4703364,896
68	1055424,510	4703316,449
69	1055385,610	4703235,569
70	1055386,097	4703225,861
71	1055378,681	4703213,139
72	1055380,018	4703184,394
73	1055372,891	4703178,061
74	1055367,099	4703163,587
75	1055368,238	4703153,742
76	1055362,787	4703139,658
77	1055361,496	4703130,636
78	1055345,13	4703111,008
79	1055342,447	4703096,874
80	1055345,649	4703081,526
81	1055336,977	4703070,044
82	1055335,523	4703057,689
83	1055341,870	4703030,264
84	1055359,414	4703012,315
85	1055373,601	4703010,153
86	1055386,034	4703013,728
87	1055388,964	4703016,248
88	1055397,133	4703018,626
89	1055408,600	4703031,695
90	1055409,788	4703049,931
91	1055405,36	4703061,932
92	1055394,972	4703071,960
93	1055417,656	4703070,014
94	1055422,606	4703059,807

95	1055431,612	4703052,975
96	1055425,299	4703043,122
97	1055418,942	4703039,198
98	1055412,577	4703023,475
99	1055417,687	4703004,932
100	1055436,291	4702992,810
101	1055441,601	4702986,978
102	1055454,588	4702982,326
103	1055469,604	4702984,464
104	1055479,976	4702994,052
105	1055483,135	4703002,892
106	1055494,866	4703004,402

Общий периметр границ территории выявленного объекта культурного наследия: 1667,1 м.

Площадь территории выявленного объекта культурного наследия: 70238 кв. м.

22. Графическое описание местоположения границ территории выявленного объекта культурного наследия «Локконтёган 10, селище»:



Координаты характерных точек границ территории выявленного объекта культурного наследия «Локконтёган 10, селище» в местной системе координат (МСК 86, зона 4)

№ точки	Координаты, м	
	Широта (X)	Долгота (Y)
1	1055507,451	4703019,133
2	1055508,350	4703036,675

3	1055500,259	4703050,170
4	1055488,156	4703056,973
5	1055494,337	4703058,464
6	1055503,706	4703055,531
7	1055517,739	4703058,958
8	1055529,226	4703070,419
9	1055532,066	4703086,188
10	1055541,600	4703083,593
11	1055557,804	4703087,480
12	1055568,294	4703099,461
13	1055572,942	4703115,104
14	1055585,785	4703119,634
15	1055596,716	4703138,019
16	1055595,184	4703156,770
17	1055587,448	4703172,777
18	1055568,293	4703180,204
19	1055547,238	4703173,665
20	1055538,200	4703166,202
21	1055535,823	4703159,026
22	1055522,957	4703158,918
23	1055511,818	4703151,773
24	1055507,513	4703145,115
25	1055493,124	4703140,597
26	1055486,296	4703131,898
27	1055482,700	4703131,684
28	1055478,701	4703141,544
29	1055486,270	4703150,262
30	1055488,840	4703164,195
31	1055495,219	4703171,508
32	1055497,790	4703185,013
33	1055496,147	4703195,802
34	1055501,930	4703205,681
35	1055509,950	4703199,603
36	1055529,644	4703201,171
37	1055541,249	4703214,346
38	1055542,771	4703223,916
39	1055552,408	4703231,442
40	1055561,112	4703242,922
41	1055567,624	4703265,764
42	1055576,480	4703278,332
43	1055579,503	4703290,907
44	1055578,289	4703297,552
45	1055583,644	4703302,840
46	1055587,214	4703313,343
47	1055587,656	4703324,582
48	1055595,724	4703328,44

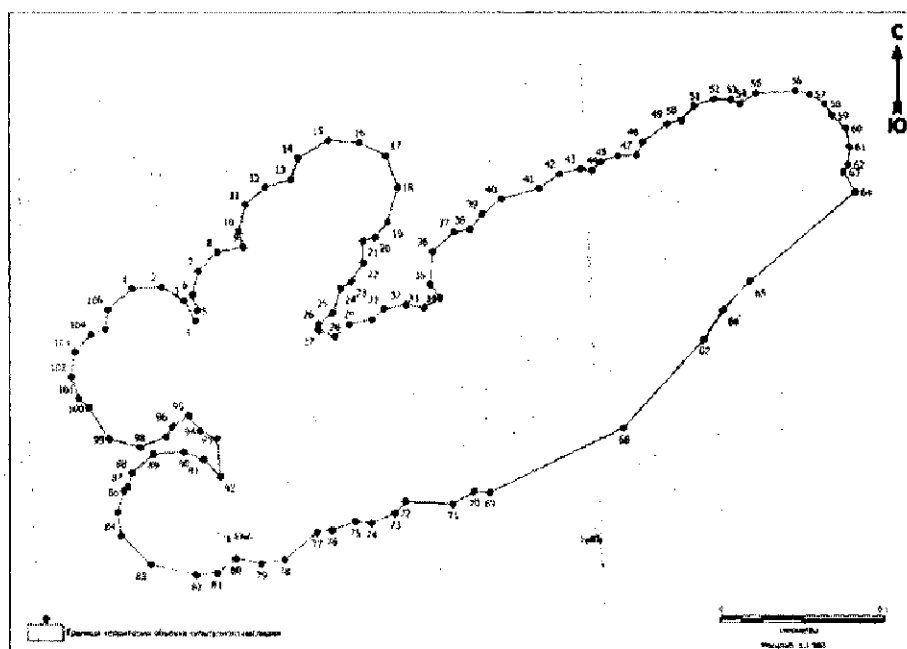
49	1055606.506	4703342,945
50	1055608.604	4703351,320
51	1055617.386	4703359,180
52	1055621.385	4703370,898
53	1055621,038	4703381,279
54	1055618,682	4703386,924
55	1055624,953	4703396,050
56	1055626,474	4703420,096
57	1055624,475	4703428,456
58	1055618,753	4703437,693
59	1055611,541	4703442,195
60	1055603,885	4703450,559
61	1055592,746	4703452,989
62	1055581,869	4703451,912
63	1055577,656	4703449,340
64	1055565,320	4703456,334
65	1055511,590	4703392,579
66	1055494,615	4703376,581
67	1055477,050	4703364,896
68	1055424,510	4703316,449
69	1055385,610	4703235,569
70	1055386,097	4703225,861
71	1055378,681	4703213,139
72	1055380,018	4703184,394
73	1055372,891	4703178,061
74	1055367,099	4703163,587
75	1055368,238	4703153,742
76	1055362,787	4703139,658
77	1055361,496	4703130,636
78	1055345,13	4703111,008
79	1055342,447	4703096,874
80	1055345,649	4703081,526
81	1055336,977	4703070,044
82	1055335,523	4703057,689
83	1055341,870	4703030,264
84	1055359,414	4703012,315
85	1055373,601	4703010,153
86	1055386,034	4703013,728
87	1055388,964	4703016,248
88	1055397,133	4703018,626
89	1055408,600	4703031,695
90	1055409,788	4703049,931
91	1055405,36	4703061,932
92	1055394,972	4703071,960
93	1055417,656	4703070,014
94	1055422,606	4703059,807

95	1055431,612	4703052,975
96	1055425,299	4703043,122
97	1055418,942	4703039,198
98	1055412,577	4703023,475
99	1055417,687	4703004,932
100	1055436,291	4702992,810
101	1055441,601	4702986,978
102	1055454,588	4702982,326
103	1055469,604	4702984,464
104	1055479,976	4702994,052
105	1055483,135	4703002,892
106	1055494,866	4703004,402

Общий периметр границ территории выявленного объекта культурного наследия: 1667,1 м.

Площадь территории выявленного объекта культурного наследия: 70238 кв. м.

23. Графическое описание местоположения границ территории выявленного объекта культурного наследия «Локконтёган 11, селище»:



Координаты характерных точек границ территории выявленного объекта культурного наследия «Локконтёган 11, селище» в местной системе координат (МСК 86, зона 4)

№ точки	Координаты, м	
	Широта (X)	Долгота (Y)
1	1055507,451	4703019,133
2	1055508,350	4703036,675

3	1055500,259	4703050,170
4	1055488,156	4703056,973
5	1055494,337	4703058,464
6	1055503,706	4703055,531
7	1055517,739	4703058,958
8	1055529,226	4703070,419
9	1055532,066	4703086,188
10	1055541,600	4703083,593
11	1055557,804	4703087,480
12	1055568,294	4703099,461
13	1055572,942	4703115,104
14	1055585,785	4703119,634
15	1055596,716	4703138,019
16	1055595,184	4703156,770
17	1055587,448	4703172,777
18	1055568,293	4703180,204
19	1055547,238	4703173,665
20	1055538,200	4703166,202
21	1055535,823	4703159,026
22	1055522,957	4703158,918
23	1055511,818	4703151,773
24	1055507,513	4703145,115
25	1055493,124	4703140,597
26	1055486,296	4703131,898
27	1055482,700	4703131,684
28	1055478,701	4703141,544
29	1055486,270	4703150,262
30	1055488,840	4703164,195
31	1055495,219	4703171,508
32	1055497,790	4703185,013
33	1055496,147	4703195,802
34	1055501,930	4703205,681
35	1055509,950	4703199,603
36	1055529,644	4703201,171
37	1055541,249	4703214,346
38	1055542,771	4703223,916
39	1055552,408	4703231,442
40	1055561,112	4703242,922
41	1055567,624	4703265,764
42	1055576,480	4703278,332
43	1055579,503	4703290,907
44	1055578,289	4703297,552
45	1055583,644	4703302,840
46	1055587,214	4703313,343
47	1055587,656	4703324,582
48	1055595,724	4703328,44



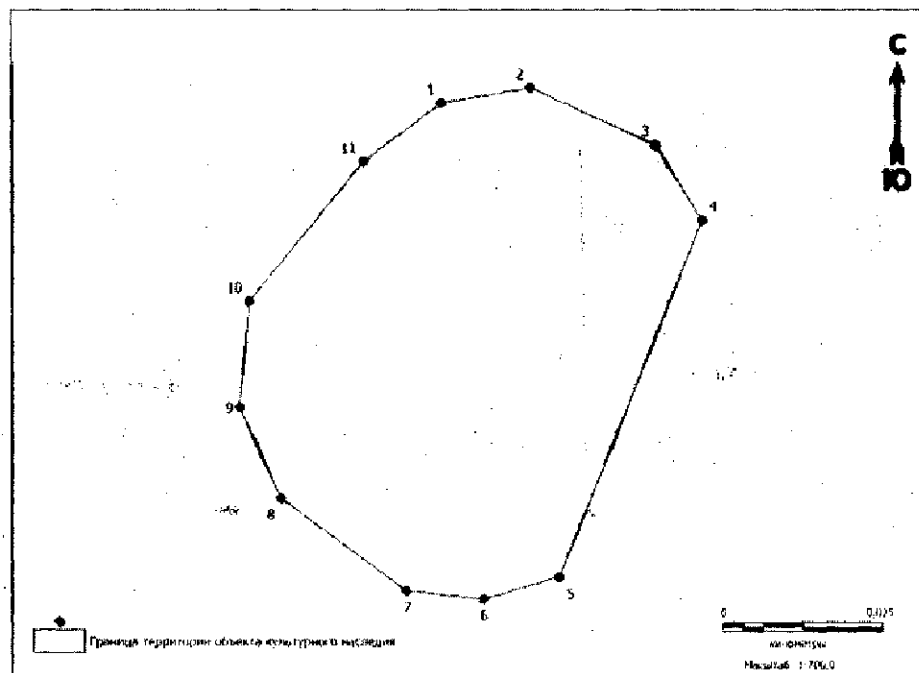
49	1055606,506	4703342,945
50	1055608,604	4703351,320
51	1055617,386	4703359,180
52	1055621,385	4703370,898
53	1055621,038	4703381,279
54	1055618,682	4703386,924
55	1055624,953	4703396,050
56	1055626,474	4703420,096
57	1055624,475	4703428,456
58	1055618,753	4703437,693
59	1055611,541	4703442,195
60	1055603,885	4703450,559
61	1055592,746	4703452,989
62	1055581,869	4703451,912
63	1055577,656	4703449,340
64	1055565,320	4703456,334
65	1055511,590	4703392,579
66	1055494,615	4703376,581
67	1055477,050	4703364,896
68	1055424,510	4703316,449
69	1055385,610	4703235,569
70	1055386,097	4703225,861
71	1055378,681	4703213,139
72	1055380,018	4703184,394
73	1055372,891	4703178,061
74	1055367,099	4703163,587
75	1055368,238	4703153,742
76	1055362,787	4703139,658
77	1055361,496	4703130,636
78	1055345,13	4703111,008
79	1055342,447	4703096,874
80	1055345,649	4703081,526
81	1055336,977	4703070,044
82	1055335,523	4703057,689
83	1055341,870	4703030,264
84	1055359,414	4703012,315
85	1055373,601	4703010,153
86	1055386,034	4703013,728
87	1055388,964	4703016,248
88	1055397,133	4703018,626
89	1055408,600	4703031,695
90	1055409,788	4703049,931
91	1055405,36	4703061,932
92	1055394,972	4703071,960
93	1055417,656	4703070,014
94	1055422,606	4703059,807

95	1055431,612	4703052,975
96	1055425,299	4703043,122
97	1055418,942	4703039,198
98	1055412,577	4703023,475
99	1055417,687	4703004,932
100	1055436,291	4702992,810
101	1055441,601	4702986,978
102	1055454,588	4702982,326
103	1055469,604	4702984,464
104	1055479,976	4702994,052
105	1055483,135	4703002,892
106	1055494,866	4703004,402

Общий периметр границ территории выявленного объекта культурного наследия: 1667,1 м.

Площадь территории выявленного объекта культурного наследия: 70238 кв. м.

24. Графическое описание местоположения границ территории выявленного объекта культурного наследия «Мышши 9, селище»:



Координаты характерных точек границ территории выявленного объекта культурного наследия «Мышши 9, селище» в местной системе координат (МСК 86, зона 4)

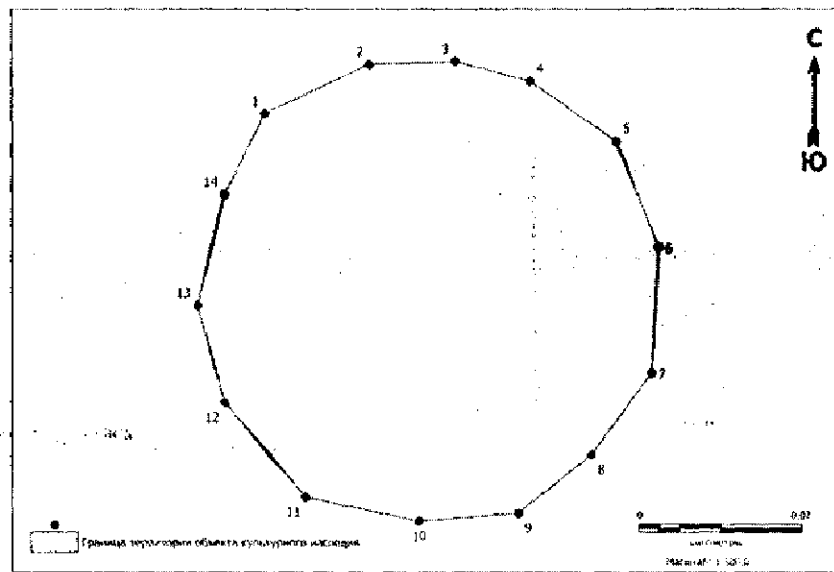
№ точки	Координаты, м	
	Широта (X)	Долгота (Y)
1	1048928,642	4414419,696
2	1048930,999	4414433,548

3	1048922,275	4414452,908
4	1048910,647	4414460,096
5	1048855,567	4414437,899
6	1048852,129	4414426,129
7	1048853,423	4414414,181
8	1048867,808	4414394,653
9	1048881,964	4414388,245
10	1048898,210	4414389,771
11	1048919,727	4414407,568
!	1048928,642	4414419,696

Общий периметр границ территории выявленного объекта культурного наследия: 231,7 м.

Площадь территории выявленного объекта культурного наследия: 3897 кв. м.

25. Графическое описание местоположения границ территории выявленного объекта культурного наследия «Мысшни 10, селище»:



Координаты характерных точек границ территории выявленного объекта культурного наследия «Мысшни 10, селище» в местной системе координат (МСК 86, зона 4)

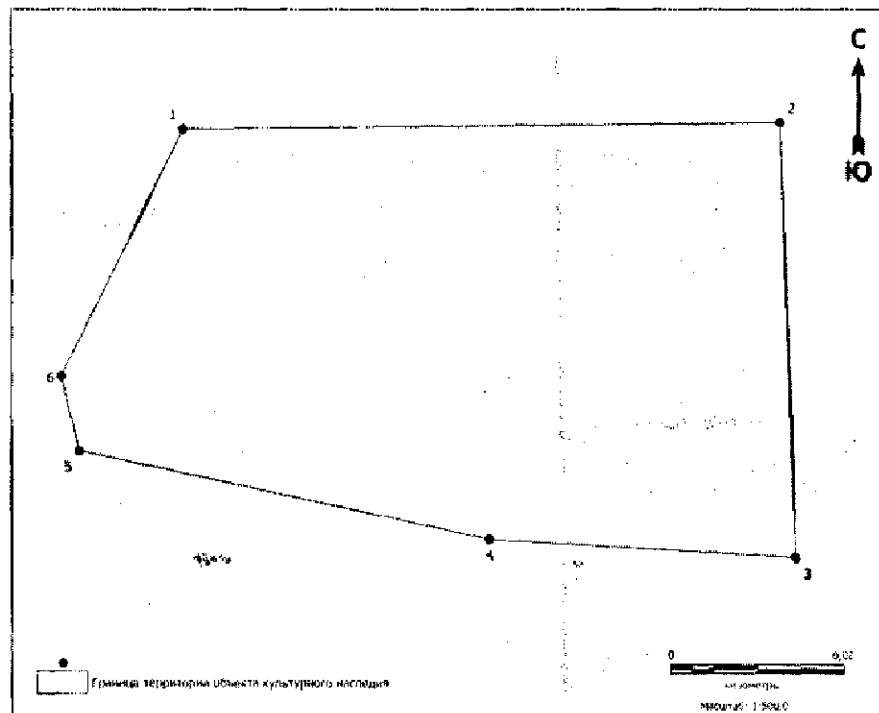
№ точки	Координаты, м	
	Широта (X)	Долгота (Y)
1	1048844,112	4413292,871
2	1048850,017	4413305,690
3	1048850,340	4413316,147
4	1048847,961	4413325,322
5	1048840,773	4413335,808

6	1048827,920	4413340,971
7	1048812,620	4413340,009
8	1048802,673	4413332,701
9	1048795,543	4413323,753
10	1048794,546	4413311,639
11	1048797,493	4413297,800
12	1048808,997	4413287,916
13	1048820,842	4413284,571
14	1048834,347	4413287,910
1	1048844,112	4413292,871

Общий периметр границ территории выявленного объекта культурного наследия: 178,3 м.

Площадь территории выявленного объекта культурного наследия: 2474 кв. м.

26. Графическое описание местоположения границ территории выявленного объекта культурного наследия «Нёх-Урий 15.3, селище»:



Координаты характерных точек границ территории выявленного объекта культурного наследия «Нёх-Урий 15.3, селище» в местной системе координат (МСК 86, зона 4)

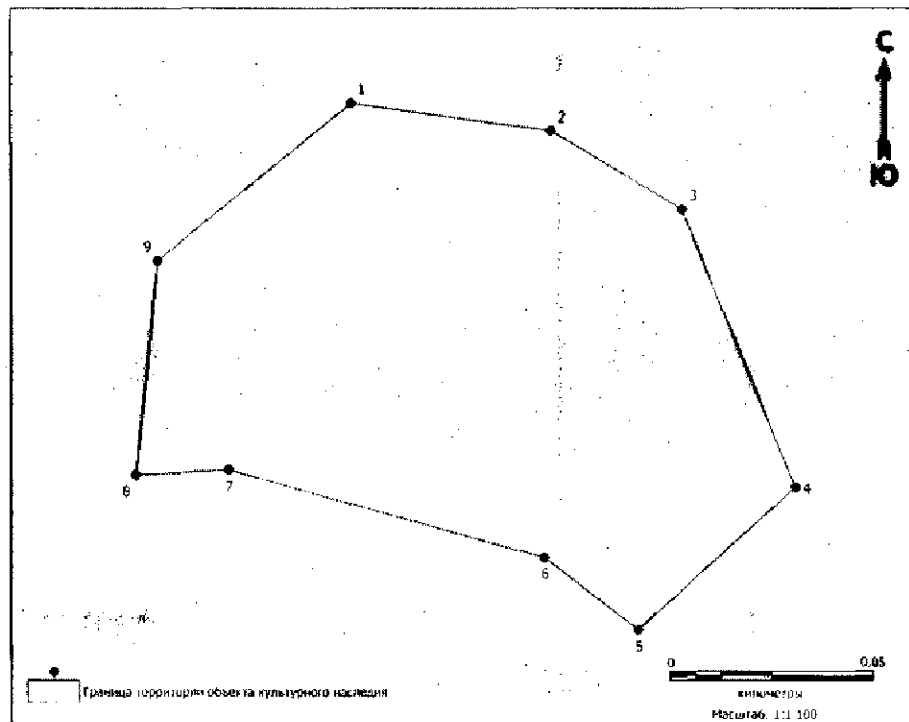
№ точки	Координаты, м	
	Широта (X)	Долгота (Y)
1	1034538.38	4364736.96
2	1034539.10	4364805.19

3	1034489.60	4364806.86
4	1034491.66	4364771.98
5	1034501.71	4364725.13
6	1034510.27	4364723.05
1	1034538.38	4364736.96

Общий периметр границ территории выявленного объекта культурного наследия: 240,78 м.

Площадь территории выявленного объекта культурного наследия: 3475 кв. м.

27. Графическое описание местоположения границ территории выявленного объекта культурного наследия «Нёх-Урий 57.4, селище»:



Координаты характерных точек границ территории выявленного объекта культурного наследия «Нёх-Урий 57.4, селище» в местной системе координат (МСК 86, зона 4)

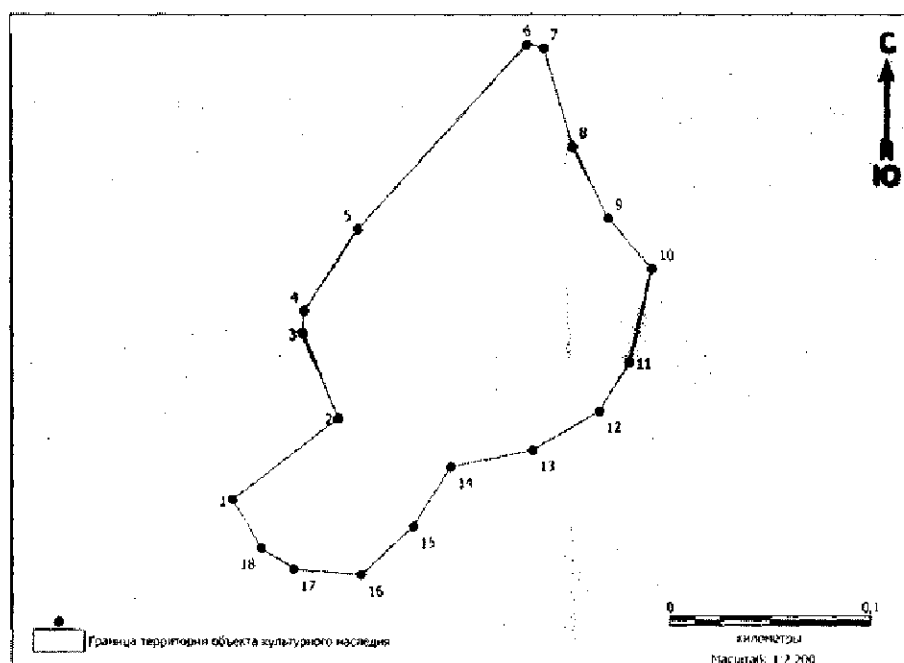
№ точки	Координаты, м	
	Широта (X)	Долгота (Y)
1	1035776.23	4364002.94
2	1035769.48	4364052.05
3	1035750.40	4364084.09
4	1035682.68	4364111.60
5	1035647.69	4364073.25
6	1035665.39	4364050.23

7	1035686.86	4363972.75
8	1035685.65	4363950.01
9	1035738.01	4363955.32
1	1035776.23	4364002.94

Общий периметр границ территории выявленного объекта культурного наследия: 457,78 м.

Площадь территории выявленного объекта культурного наследия: 13234 кв. м.

28. Графическое описание местоположения границ территории выявленного объекта культурного наследия «Покачевский Урий II, селище»:



Координаты характерных точек границ территории выявленного объекта культурного наследия «Покачевский Урий II, селище» в местной системе координат (МСК 86, зона 4)

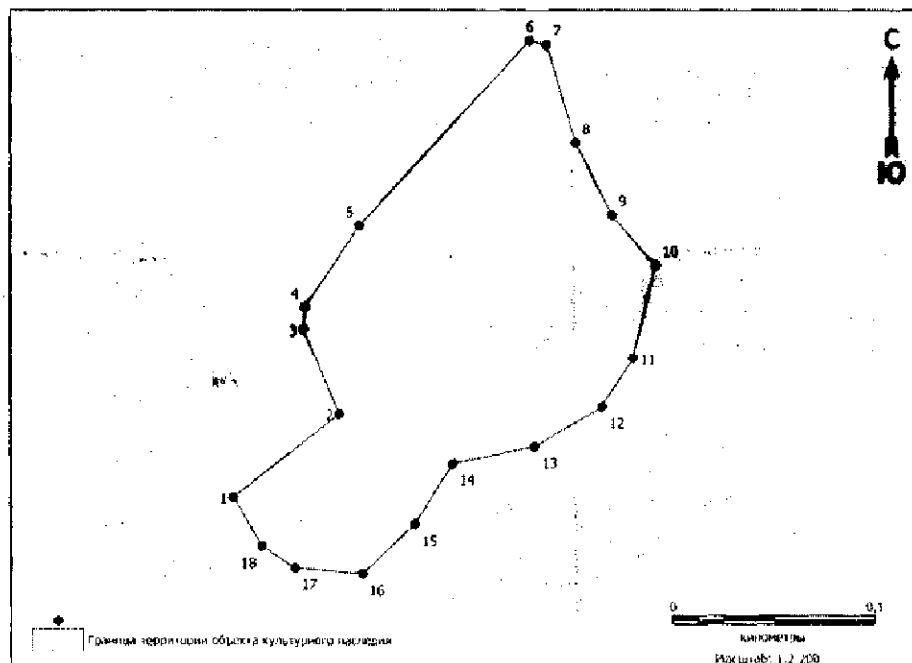
№ точки	Координаты, м	
	Широта (X)	Долгота (Y)
1	1033674.48	4352235.41
2	1033714.94	4352287.69
3	1033756.46	4352269.99
4	1033767.51	4352270.90
5	1033807.46	4352297.50
6	1033898.08	4352381.54
7	1033896.10	4352389.83

8	1033847.99	4352404.03
9	1033812.73	4352421.66
10	1033788.12	4352442.87
11	1033742.41	4352431.81
12	1033718.36	4352416.68
13	1033699.07	4352383.76
14	1033690.74	4352343.31
15	1033661.33	4352324.80
16	1033637.30	4352298.92
17	1033640.08	4352265.63
18	1033650.63	4352249.51
1	1033674.48	4352235.41

Общий периметр границ территории выявленного объекта культурного наследия: 729,87 м.

Площадь территории выявленного объекта культурного наследия: 26762 кв. м.

29. Графическое описание местоположения границ территории выявленного объекта культурного наследия «Покачевский Урий 12, селище»:



Координаты характерных точек границ территории  
выявленного объекта культурного наследия «Покачевский Урий 12,  
селище» в местной системе координат (МСК 86, зона 4)

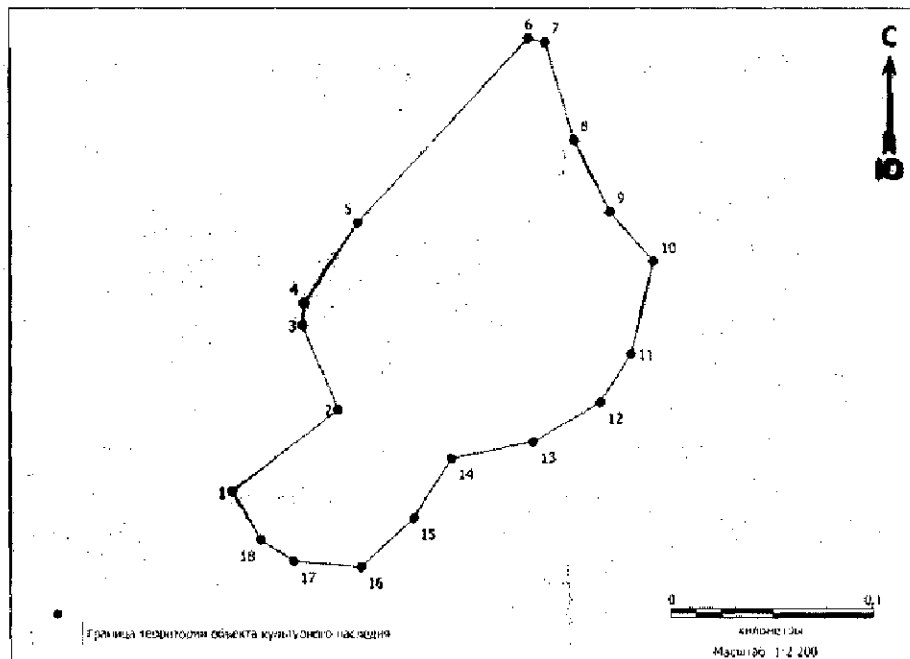
№ точки	Координаты, м	
	Широта (X)	Долгота (Y)
1	1033674.48	4352235.41
2	1033714.94	4352287.69
3	1033756.46	4352269.99
4	1033767.51	4352270.90
5	1033807.46	4352297.50
6	1033898.08	4352381.54
7	1033896.10	4352389.83
8	1033847.99	4352404.03
9	1033812.73	4352421.66
10	1033788.12	4352442.87
11	1033742.41	4352431.81
12	1033718.36	4352416.68
13	1033699.07	4352383.76
14	1033690.74	4352343.31
15	1033661.33	4352324.80
16	1033637.30	4352298.92
17	1033640.08	4352265.63
18	1033650.63	4352249.51
1	1033674.48	4352235.41

Общий периметр границ территории выявленного объекта культурного наследия: 729,87 м.

Площадь территории выявленного объекта культурного наследия: 26762 кв. м.



30. Графическое описание местоположения границ территории выявленного объекта культурного наследия «Покачевский Урий 13, селище»:



Координаты характерных точек границ территории выявленного объекта культурного наследия «Покачевский Урий 13, селище» в местной системе координат (МСК 86, зона 4)

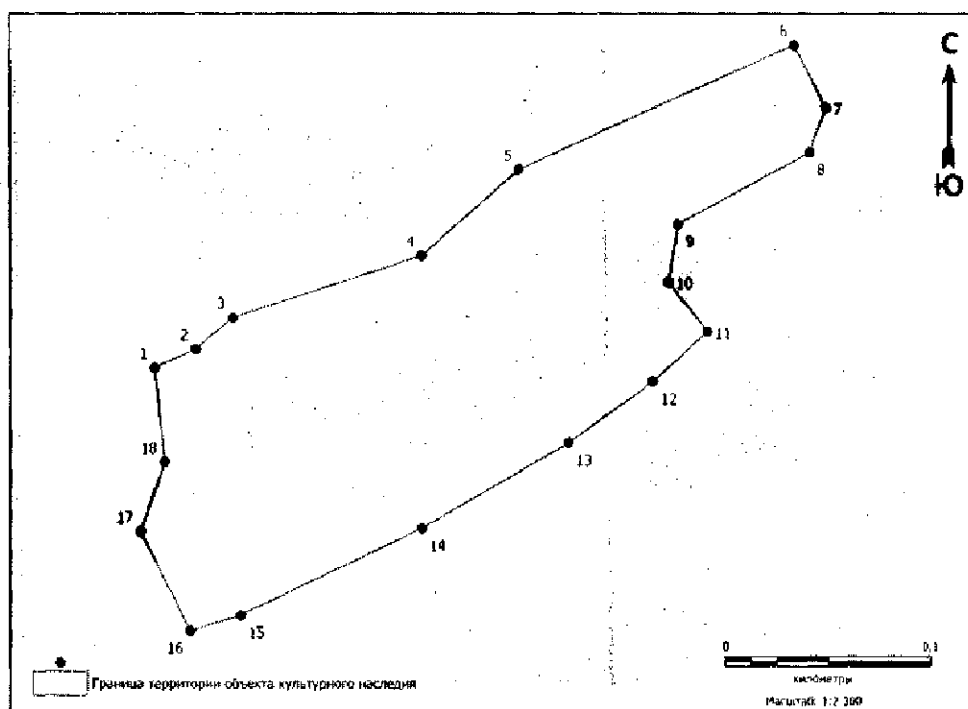
№ точки	Координаты, м	
	Широта (X)	Долгота (Y)
1	1033674.48	4352235.41
2	1033714.94	4352287.69
3	1033756.46	4352269.99
4	1033767.51	4352270.90
5	1033807.46	4352297.50
6	1033898.08	4352381.54
7	1033896.10	4352389.83
8	1033847.99	4352404.03
9	1033812.73	4352421.66
10	1033788.12	4352442.87
11	1033742.41	4352431.81
12	1033718.36	4352416.68
13	1033699.07	4352383.76
14	1033690.74	4352343.31
15	1033661.33	4352324.80
16	1033637.30	4352298.92
17	1033640.08	4352265.63

18	1033650.63	4352249.51
1	1033674.48	4352235.41

Общий периметр границ территории выявленного объекта культурного наследия: 729,87 м.

Площадь территории выявленного объекта культурного наследия: 26762 кв. м.

31. Графическое описание местоположения границ территории выявленного объекта культурного наследия «Покачевский Урий 16, селище»:



Координаты характерных точек границ территории выявленного объекта культурного наследия «Покачевский Урий 16, селище» в местной системе координат (МСК 86, зона 4)

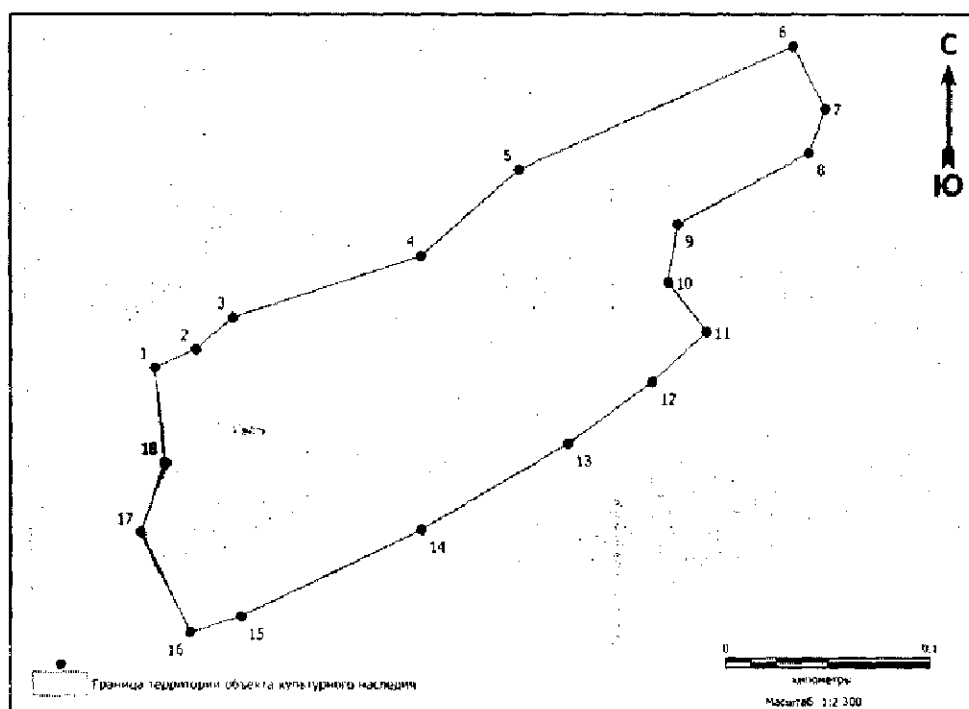
№ точки	Координаты, м	
	Широта (X)	Долгота (Y)
1	1033125.05	4351433.14
2	1033133.91	4351452.94
3	1033149.05	4351470.75
4	1033178.62	4351561.92
5	1033220.04	4351608.94
6	1033279.98	4351740.99
7	1033249.62	4351756.37
8	1033228.08	4351748.43

9	1033193.75	4351685.66
10	1033165.96	4351681.01
11	1033142.29	4351699.60
12	1033118.31	4351673.48
13	1033088.90	4351632.74
14	1033047.82	4351562.02
15	1033005.92	4351474.57
16	1032998.39	4351450.25
17	1033046.26	4351426.52
18	1033079.54	4351438.12
1	1033125.05	4351433.14

Общий периметр границ территории выявленного объекта культурного наследия: 959,77 м.

Площадь территории выявленного объекта культурного наследия: 38202 кв. м.

32. Графическое описание местоположения границ территории выявленного объекта культурного наследия «Покачевский Урий 17, селище»:



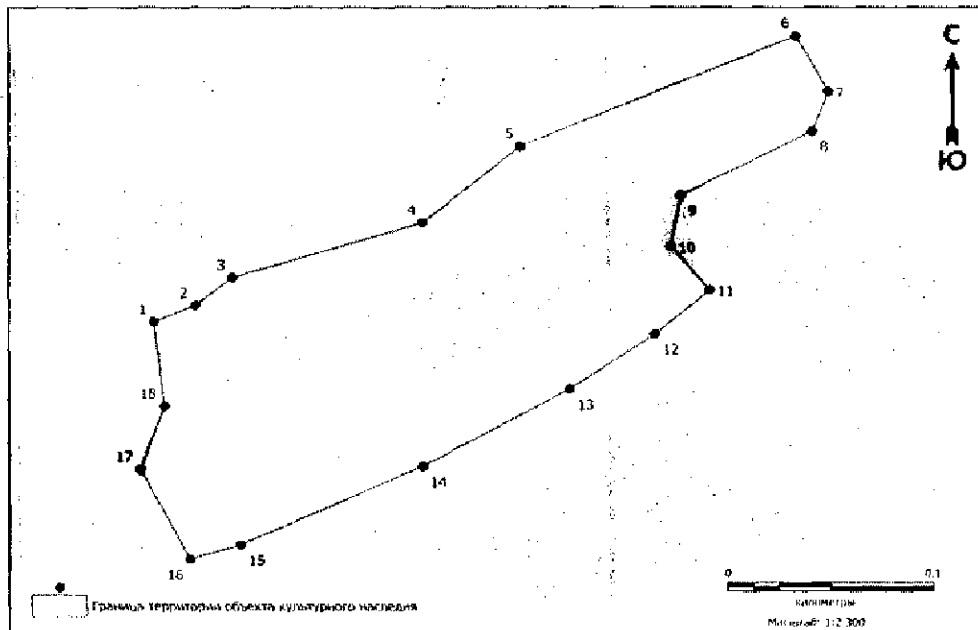
**Координаты характерных точек границ территории  
выявленного объекта культурного наследия «Покачевский Урий 17,  
селище» в местной системе координат (МСК 86, зона 4)**

№ точки	Координаты, м	
	Широта (X)	Долгота (Y)
1	1033125.05	4351433.14
2	1033133.91	4351452.94
3	1033149.05	4351470.75
4	1033178.62	4351561.92
5	1033220.04	4351608.94
6	1033279.98	4351740.99
7	1033249.62	4351756.37
8	1033228.08	4351748.43
9	1033193.75	4351685.66
10	1033165.96	4351681.01
11	1033142.29	4351699.60
12	1033118.31	4351673.48
13	1033088.90	4351632.74
14	1033047.82	4351562.02
15	1033005.92	4351474.57
16	1032998.39	4351450.25
17	1033046.26	4351426.52
18	1033079.54	4351438.12
1	1033125.05	4351433.14

Общий периметр границ территории выявленного объекта культурного наследия: 959,77 м.

Площадь территории выявленного объекта культурного наследия: 38202 кв. м.

33. Графическое описание местоположения границ территории выявленного объекта культурного наследия «Покачевский Урий 18, селище»:



Координаты характерных точек границ территории выявленного объекта культурного наследия «Покачевский Урий 18, селище» в местной системе координат (МСК 86, зона 4)

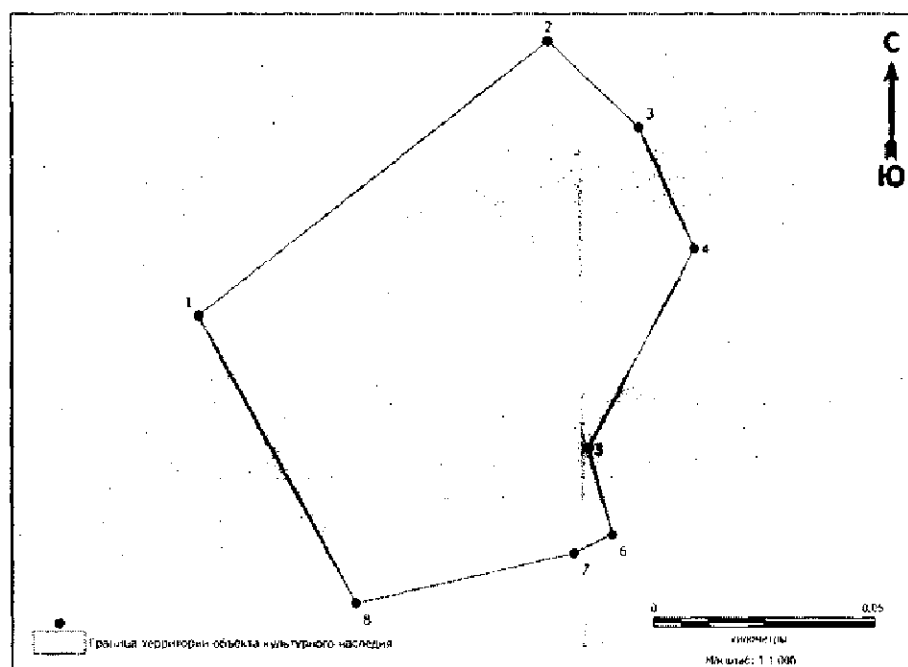
№ точки	Координаты, м	
	Широта (X)	Долгота (Y)
1	1033125.05	4351433.14
2	1033133.91	4351452.94
3	1033149.05	4351470.75
4	1033178.62	4351561.92
5	1033220.04	4351608.94
6	1033279.98	4351740.99
7	1033249.62	4351756.37
8	1033228.08	4351748.43
9	1033193.75	4351685.66
10	1033165.96	4351681.01
11	1033142.29	4351699.60
12	1033118.31	4351673.48
13	1033088.90	4351632.74
14	1033047.82	4351562.02
15	1033005.92	4351474.57
16	1032998.39	4351450.25
17	1033046.26	4351426.52

18	1033079.54	4351438.12
1	1033125.05	4351433.14

Общий периметр границ территории выявленного объекта культурного наследия: 959,77 м.

Площадь территории выявленного объекта культурного наследия: 38202 кв. м.

34. Графическое описание местоположения границ территории выявленного объекта культурного наследия «Покачевский Урий 19, селище»:



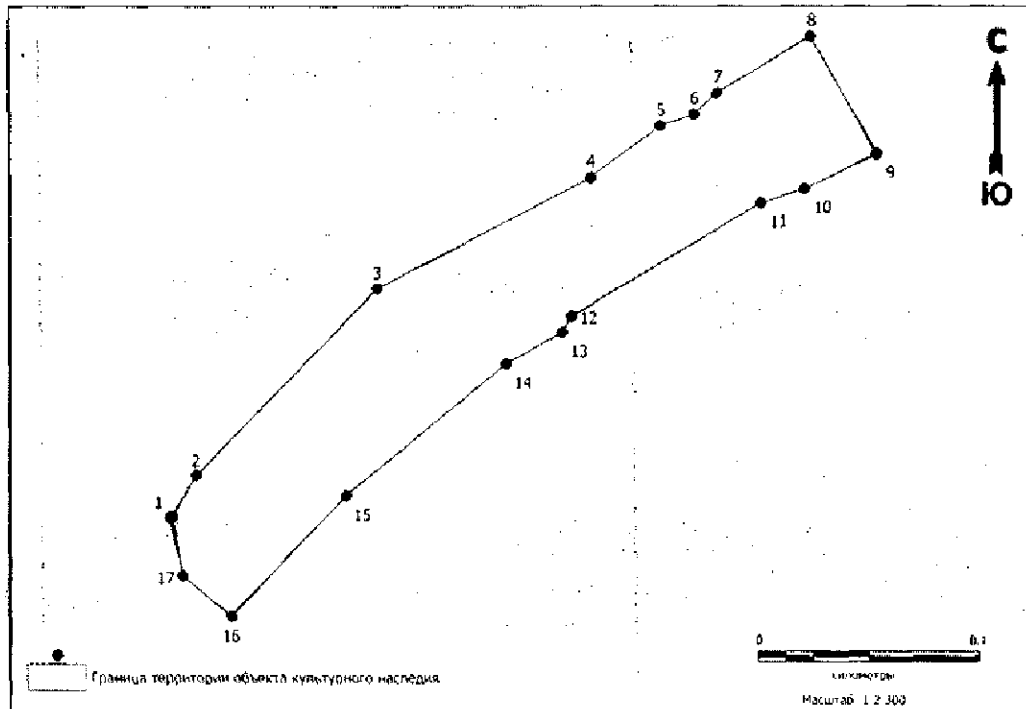
Координаты характерных точек границ территории выявленного объекта культурного наследия «Покачевский Урий 19, селище» в местной системе координат (МСК 86, зона 4)

№ точки	Координаты, м	
	Широта (X)	Долгота (Y)
1	1033025.59	4351287.39
2	1033086.93	4351365.74
3	1033067.60	4351386.05
4	1033040.53	4351398.28
5	1032995.91	4351374.49
6	1032976.73	4351379.91
7	1032972.62	4351371.44
8	1032961.50	4351322.60
1	1033025.59	4351287.39

Общий периметр границ территории выявленного объекта культурного наследия: 360,38 м.

Площадь территории выявленного объекта культурного наследия: 8182 кв. м.

35. Графическое описание местоположения границ территории выявленного объекта культурного наследия «Покачевский Урий 20, селище»:



Координаты характерных точек границ территории выявленного объекта культурного наследия «Покачевский Урий 20, селище» в местной системе координат (МСК 86, зона 4)

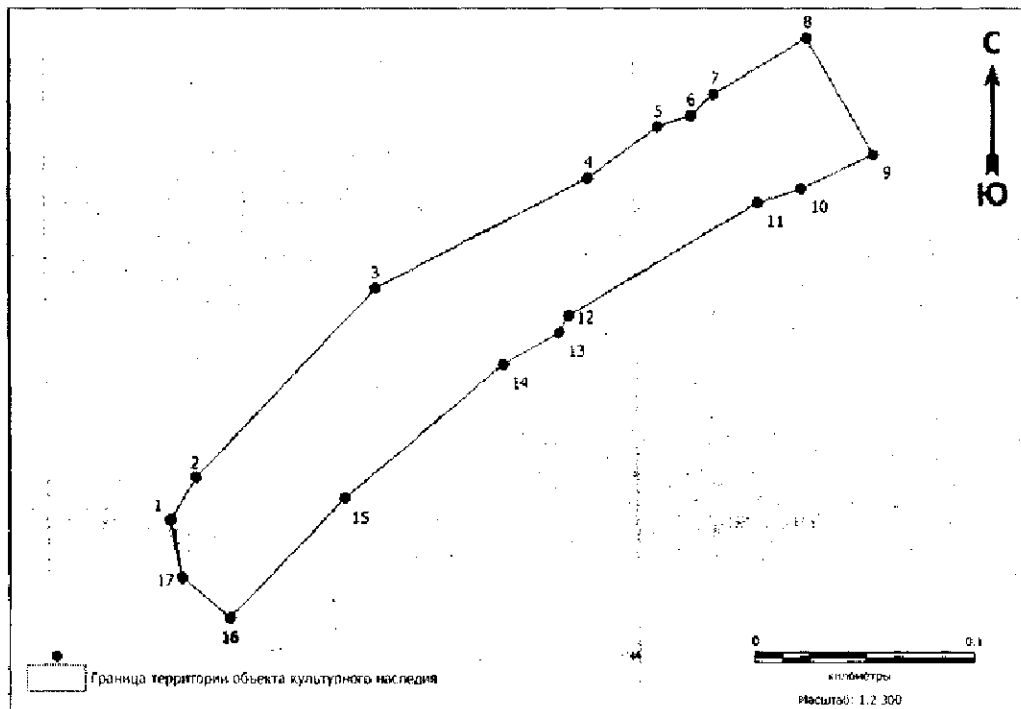
№ точки	Координаты, м	
	Широта (X)	Долгота (Y)
1	1032788.20	4350968.01
2	1032807.24	4350979.50
3	1032891.56	4351060.92
4	1032941.10	4351157.03
5	1032964.22	4351188.43
6	1032969.46	4351203.44
7	1032979.11	4351213.84
8	1033004.51	4351255.55
9	1032951.68	4351285.37
10	1032936.16	4351252.94
11	1032929.96	4351233.44

12	1032879.16	4351148.33
13	1032871.78	4351144.14
14	1032857.61	4351118.78
15	1032797.87	4351046.66
16	1032743.85	4350994.91
17	1032762.01	4350973.14
1	1032788.20	4350968.01

Общий периметр границ территории выявленного объекта культурного наследия: 842,73 м.

Площадь территории выявленного объекта культурного наследия: 842,73 кв. м.

36. Графическое описание местоположения границ территории выявленного объекта культурного наследия «Покачевский Урий 21, селище»:



Координаты характерных точек границ территории выявленного объекта культурного наследия «Покачевский Урий 21, селище» в местной системе координат (МСК 86, зона 4)

№ точки	Координаты, м	
	Широта (X)	Долгота (Y)
1	1032788.20	4350968.01
2	1032807.24	4350979.50
3	1032891.56	4351060.92
4	1032941.10	4351157.03

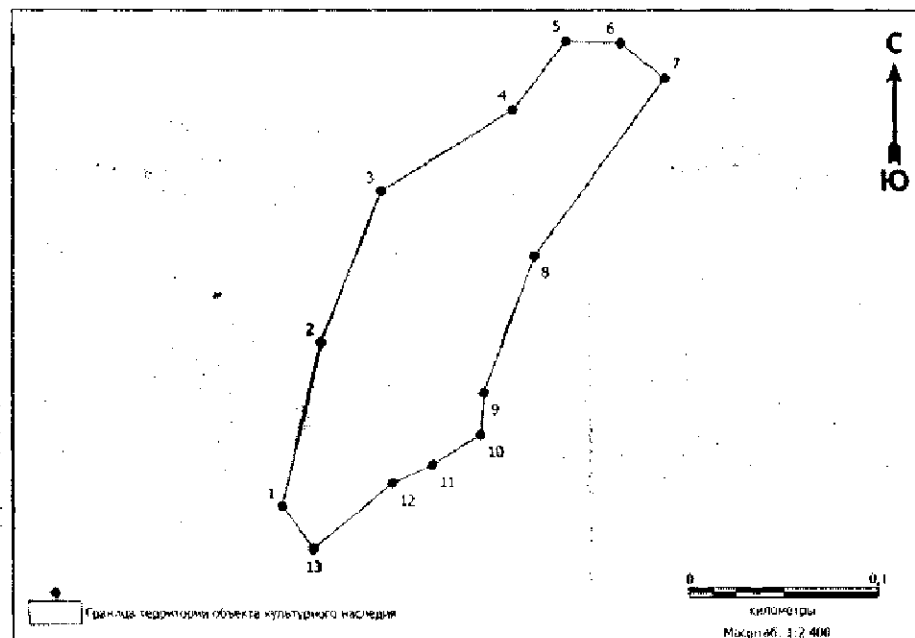


5	1032964.22	4351188.43
6	1032969.46	4351203.44
7	1032979.11	4351213.84
8	1033004.51	4351255.55
9	1032951.68	4351285.37
10	1032936.16	4351252.94
11	1032929.96	4351233.44
12	1032879.16	4351148.33
13	1032871.78	4351144.14
14	1032857.61	4351118.78
15	1032797.87	4351046.66
16	1032743.85	4350994.91
17	1032762.01	4350973.14
1	1032788.20	4350968.01

Общий периметр границ территории выявленного объекта культурного наследия: 842,73 м.

Площадь территории выявленного объекта культурного наследия: 842,73 кв. м.

37. Графическое описание местоположения границ территории выявленного объекта культурного наследия «Покачевский Урий 22, селище»:



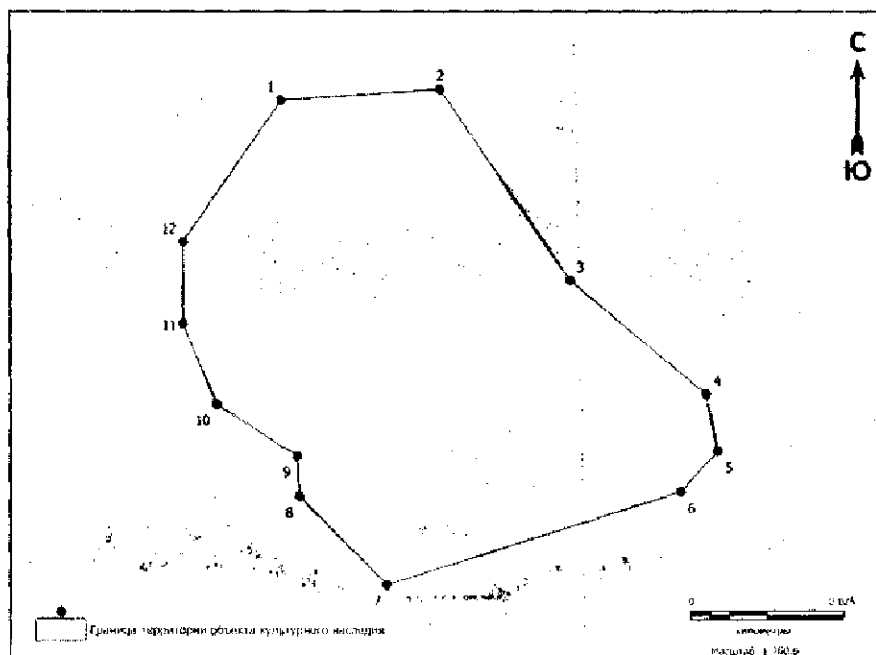
Координаты характерных точек границ территории выявленного объекта культурного наследия «Покачевский Урий 22, селище» в местной системе координат (МСК 86, зона 4)

№ точки	Координаты, м	
	Широта (X)	Долгота (Y)
1	1032507.01	4350783.97
2	1032592.87	4350804.49
3	1032672.21	4350836.14
4	1032714.82	4350905.57
5	1032750.57	4350933.73
6	1032749.60	4350962.16
7	1032731.23	4350985.37
8	1032638.22	4350916.80
9	1032566.28	4350890.25
10	1032544.40	4350888.42
11	1032528.63	4350863.17
12	1032519.09	4350842.03
13	1032484.83	4350800.28
1	1032507.01	4350783.97

Общий периметр границ территории выявленного объекта культурного наследия: 707,42 м.

Площадь территории выявленного объекта культурного наследия: 20973 кв. м.

38. Графическое описание местоположения границ территории выявленного объекта культурного наследия «Синкипухут 5, селище»:



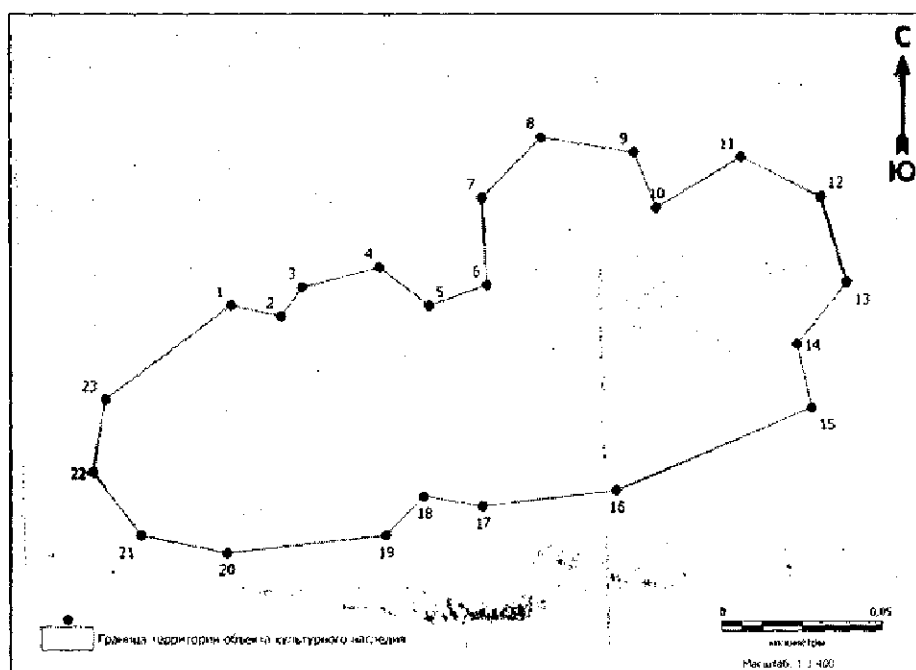
Координаты характерных точек границ территории  
выявленного объекта культурного наследия «Синкипухут 5, селище» в  
местной системе координат (МСК 86, зона 4)

№ точки	Координаты, м	
	Широта (X)	Долгота (Y)
1	1050935,516	4416852,445
2	1050937,273	4416878,111
3	1050906,466	4416899,079
4	1050888,230	4416920,940
5	1050879,128	4416922,782
6	1050872,604	4416916,808
7	1050857,670	4416869,421
8	1050871,876	4416855,300
9	1050878,308	4416854,916
10	1050886,596	4416841,938
11	1050899,554	4416836,462
12	1050912,621	4416836,514
1	1050935,516	4416852,445

Общий периметр границ территории выявленного объекта культурного наследия: 256,1 м.

Площадь территории выявленного объекта культурного наследия: 4257 кв. м.

39. Графическое описание местоположения границ территории выявленного объекта культурного наследия «Синкипухут 6, селище»:



Координаты характерных точек границ территории  
выявленного объекта культурного наследия «Синкипухут 6, селище»  
в местной системе координат (МСК 86, зона 4)

№ точки	Координаты, м	
	Широта (X)	Долгота (Y)
1	1050870,817	4416627,939
2	1050867,394	4416643,448
3	1050876,277	4416650,036
4	1050882,234	4416673,984
5	1050870,633	4416689,356
6	1050876,926	4416707,058
7	1050903,575	4416705,594
8	1050921,969	4416723,895
9	1050917,375	4416752,559
10	1050900,510	4416759,309
11	1050915,839	4416785,317
12	1050903,773	4416809,788
13	1050877,564	4416817,88
14	1050858,728	4416802,523
15	1050839,313	4416806,949
16	1050813,964	4416746,837
17	1050809,157	4416705,518
18	1050812,212	4416687,613
19	1050800,238	4416675,756
20	1050794,885	4416626,608
21	1050800,209	4416600,213
22	1050819,642	4416585,374
23	1050841,922	4416589,251
1	1050870,817	4416627,939

Общий периметр границ территории выявленного объекта культурного наследия: 632,1 м.

Площадь территории выявленного объекта культурного наследия: 17419 кв. м.