



Аппарат Губернатора  
Ханты-Мансийского автономного округа – Югры  
Управление государственной регистрации  
нормативных правовых актов  
Внесен в государственный реестр нормативных  
правовых актов исполнительных органов  
государственной власти  
Ханты-Мансийского автономного округа – Югры  
За № 5504 от 24.05.2021 г.

**СЛУЖБА ГОСУДАРСТВЕННОЙ ОХРАНЫ  
ОБЪЕКТОВ КУЛЬТУРНОГО НАСЛЕДИЯ  
ХАНТЫ-МАНСИЙСКОГО АВТОНОМНОГО ОКРУГА – ЮГРЫ**

**ПРИКАЗ**

**О внесении изменений в некоторые приказы  
Службы государственной охраны объектов культурного наследия  
Ханты-Мансийского автономного округа – Югры**

г. Ханты-Мансийск  
20 мая 2021 года

№ 7-нп

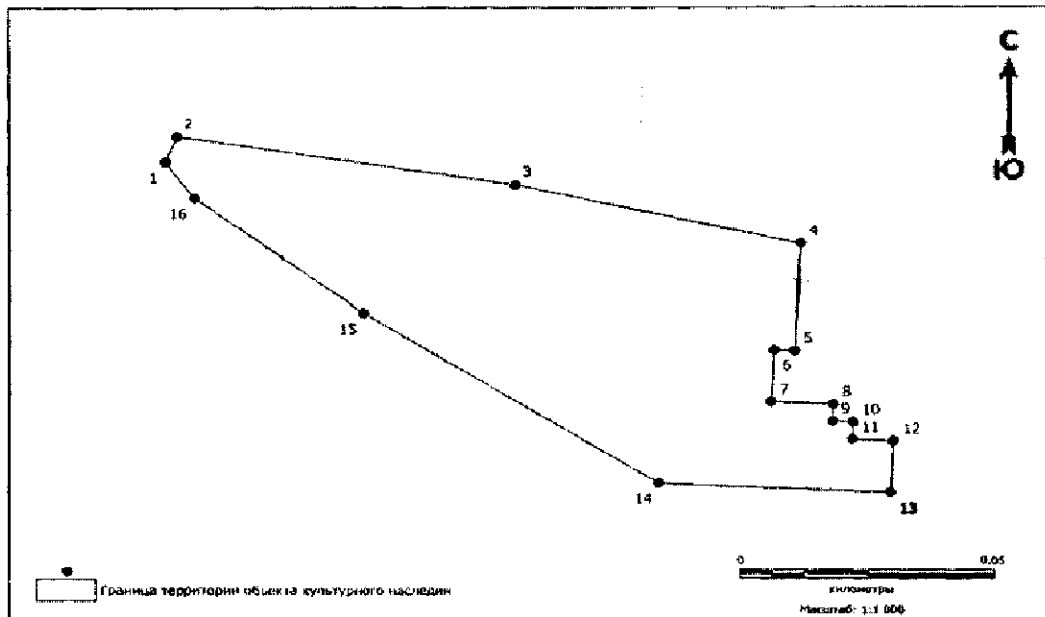
В целях приведения нормативных правовых актов Службы государственной охраны объектов культурного наследия Ханты-Мансийского автономного округа – Югры в соответствие с Федеральным законом от 25 июня 2002 года № 73-ФЗ «Об объектах культурного наследия (памятниках истории и культуры) народов Российской Федерации», Законом Ханты-Мансийского автономного округа – Югры от 29 июня 2006 года № 64-оз «О регулировании отдельных отношений в области сохранения, использования, популяризации и государственной охраны объектов культурного наследия» **п р и к а з ы в а ю:**

1. Внести в приказ Службы государственной охраны объектов культурного наследия Ханты-Мансийского автономного округа – Югры от 19 декабря 2013 года № 24-нп «Об утверждении границ территорий и установлении особого режима использования земельных участков в границах территорий выявленных объектов культурного наследия, расположенных в Нижневартовском районе Ханты-Мансийского автономного округа – Югры» следующие изменения:

1.1. В приложении 1:

1.1.1. Схему № 15 «Схема границ территории выявленного объекта культурного наследия «селище Нёх-Урий 5.1» изложить в следующей редакции:

**«Схема № 15**  
**Схема границ территории выявленного объекта культурного наследия**  
**«селище Нёх-Урий 5.1»**

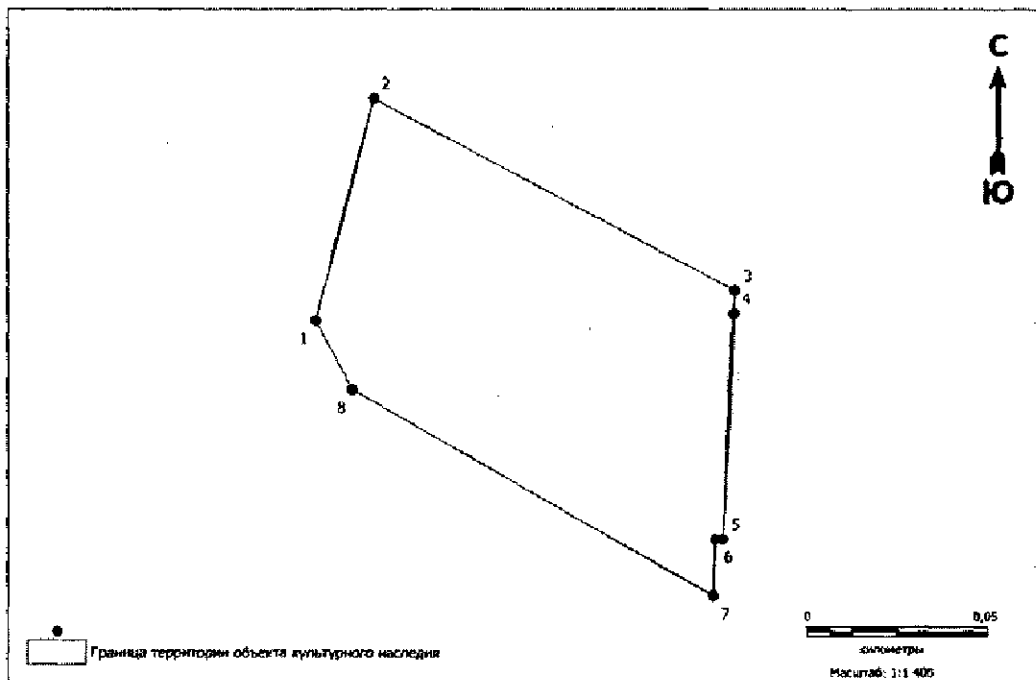


»;

1.1.2. Схему № 16 «Схема границ территории выявленных объектов культурного наследия «селище Нёх-Урий 5.2», «городище Нёх-Урий 5.3» изложить в следующей редакции:

**«Схема № 16**

**Схема границ территорий выявленных объектов культурного наследия**  
**«селище Нёх-Урий 5.2», «городище Нёх-Урий 5.3»**

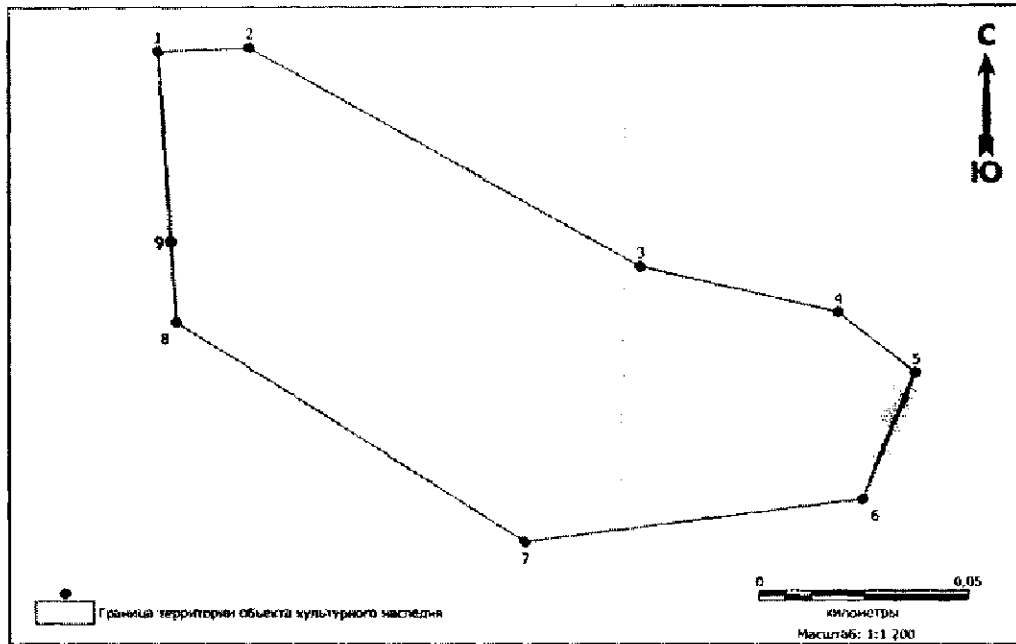


»;

1.1.3. Схему № 17 «Схема границ территории выявленных объектов культурного наследия «селище Нёх-Урий 5.4», «городище Нёх-Урий 5.5» изложить в следующей редакции:

«Схема № 17

Схема границ территорий выявленных объектов культурного наследия «селище Нёх-Урий 5.4», «городище Нёх-Урий 5.5»

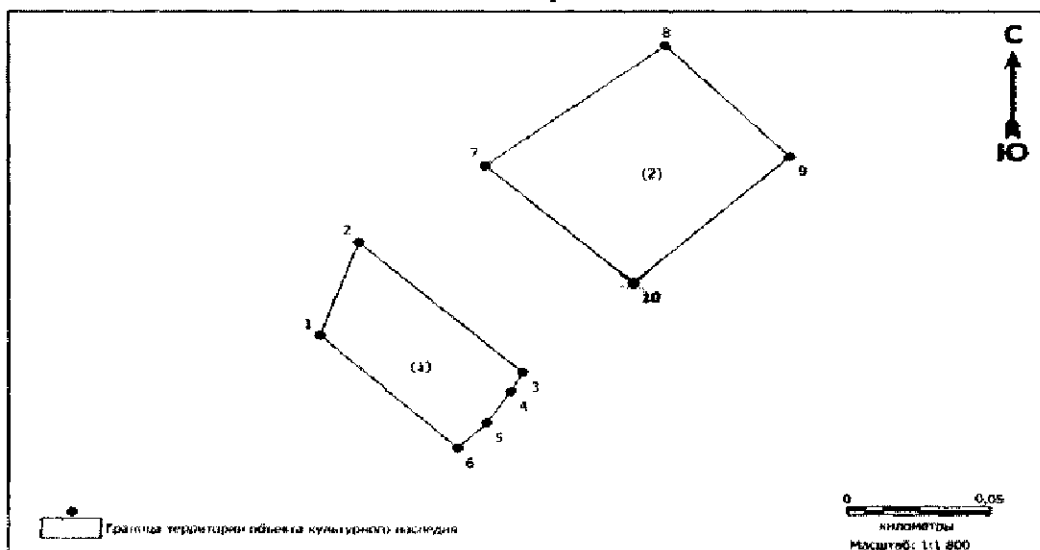


»;

1.1.4. Схему № 21 «Схема границ территории выявленного объекта культурного наследия «селище Нёх-Урий 9» изложить в следующей редакции:

«Схема № 21

Схема границ территории выявленного объекта культурного наследия «селище Нёх-Урий 9»



»;

## 1.2. В приложении 2:

1.2.1. Раздел «Координаты характерных точек границ территории выявленного объекта культурного наследия «селище Нёх-Урий 5.1» в местной системе координат (МСК 86, зона 4) (к схеме № 15)» изложить в следующей редакции:

«Координаты характерных точек границ территории выявленного объекта культурного наследия «селище Нёх-Урий 5.1» в местной системе координат (МСК 86, зона 4) (к схеме № 15)

Номер точки	Координаты, м	
	Широта (X)	Долгота (Y)
1	1035014.224	4364627.681
2	1035020.125	4364629.966
3	1035009.032	4364695.54
4	1034995.505	4364750.843
5	1034970.866	4364749.689
6	1034971.053	4364745.693
7	1034959.066	4364745.132
8	1034958.505	4364757.119
9	1034954.509	4364756.932
10	1034954.322	4364760.928
11	1034950.326	4364760.741
12	1034949.952	4364768.732
13	1034937.988	4364768.172
14	1034940.108	4364723.34
15	1034979.376	4364666.098
16	1035005.952	4364633.307
1	1035014.224	4364627.681

Общий периметр границ территории выявленного объекта культурного наследия: 380,92 м.

Площадь территории выявленного объекта культурного наследия: 5470 кв.м.»;

1.2.2. Раздел «Координаты характерных точек границ территорий выявленных объектов культурного наследия «селище Нёх-Урий 5.2», «городище Нёх-Урий 5.3» в местной системе координат (МСК 86, зона 4) (к схеме № 16)» изложить в следующей редакции:

«Координаты характерных точек границ территорий выявленных объектов культурного наследия «селище Нёх-Урий 5.2», «городище Нёх-Урий 5.3» в местной системе координат (МСК 86, зона 4) (к схеме № 16)

Номер точки	Координаты, м	
	Широта (X)	Долгота (Y)
1	1034889.297	4364836.108
2	1034952.63	4364852.095
3	1034897.955	4364950.499
4	1034891.402	4364950.192

5	1034827.472	4364947.199
6	1034827.566	4364945.201
7	1034811.513	4364944.45
8	1034869.793	4364846.213
1	1034889.297	4364836.108

Общий периметр границ территорий выявленных объектов культурного наследия: 402,71 м.

Площадь территорий выявленных объектов культурного наследия: 9189 кв.м.»;

1.2.3. Раздел «Координаты характерных точек границ территорий выявленных объектов культурного наследия «селище Нёх-Урий 5.4», «городище Нёх-Урий 5.5» в местной системе координат (МСК 86, Зона 4) (к схеме № 17)» изложить в следующей редакции:

«Координаты характерных точек границ территорий  
выявленных объектов культурного наследия  
«селище Нёх-Урий 5.4», «городище Нёх-Урий 5.5»  
в местной системе координат (МСК 86, зона 4) (к схеме № 17)

Номер точки	Координаты, м	
	Широта (X)	Долгота (Y)
1	1034848.895	4364993.869
2	1034849.848	4365015.488
3	1034792.436	4365107.930
4	1034780.244	4365154.414
5	1034764.360	4365172.695
6	1034730.913	4365160.115
7	1034719.621	4365080.476
8	1034777.685	4364998.150
9	1034799.152	4364996.859
1	1034848.895	4364993.869

Общий периметр границ территорий выявленных объектов культурного наследия: 490,98 м.

Площадь территорий выявленных объектов культурного наследия: 12661 кв.м.»;

1.2.4. Раздел «Координаты характерных точек границ территории выявленного объекта культурного наследия «селище Нёх-Урий 9» в местной системе координат (МСК 86, зона 4) (к схеме № 21)» изложить в следующей редакции:

«Координаты характерных точек границ территории  
выявленного объекта культурного наследия «селище Нёх-Урий 9»  
в местной системе координат (МСК 86, зона 4) (к схеме № 21)

Номер точки	Координаты, м	
	Широта (X)	Долгота (Y)
(1)	-	-
1	1036808.89	4365135.42

2	1036850.84	4365148.96
3	1036792.11	4365206.19
4	1036783.31	4365202.14
5	1036769.08	4365193.69
6	1036757.40	4365183.51
1	1036808.89	4365135.42
(2)	-	-
7	1036885.62	4365193.25
8	1036940.31	4365256.01
9	1036889.65	4365299.03
10	1036832.62	4365244.91
7	1036885.62	4365193.25

Общий периметр границ территории выявленного объекта культурного наследия: 540,61 м.

Площадь территории выявленного объекта культурного наследия: 8743 кв.м.».

2. Внести в приложение 2 к приказу Службы государственной охраны объектов культурного наследия Ханты-Мансийского автономного округа – Югры от 30 декабря 2014 года № 16-нп «Об утверждении границ территорий и установлении особого режима использования земельных участков в границах территорий выявленных объектов культурного наследия, расположенных в Нижневартовском районе Ханты-Мансийского автономного округа – Югры» следующее изменение:

2.1. Раздел «Координаты характерных точек границ территории выявленного объекта культурного наследия «городище Нивагальское 22» в местной системе координат (МСК 86, зона 4) (к схеме № 24)» изложить в следующей редакции:

«Координаты характерных точек границ территории выявленного объекта культурного наследия «городище Нивагальское 22» в местной системе координат (МСК 86, зона 4) (к схеме № 24)

Номер точки	Координаты, м	
	Широта (X)	Долгота (Y)
1	1030137.87	4333504.06
2	1030101.03	4333522.48
3	1030071.92	4333547.23
4	1030014.55	4333485.67
5	1030053.09	4333451.32
6	1030093.09	4333452.06
7	1030129.10	4333475.66
1	1030137.87	4333504.06

Общий периметр границ территории выявленного объекта культурного наследия: 327,96 м.

Площадь территории выявленного объекта культурного наследия: 6984 кв.м.».



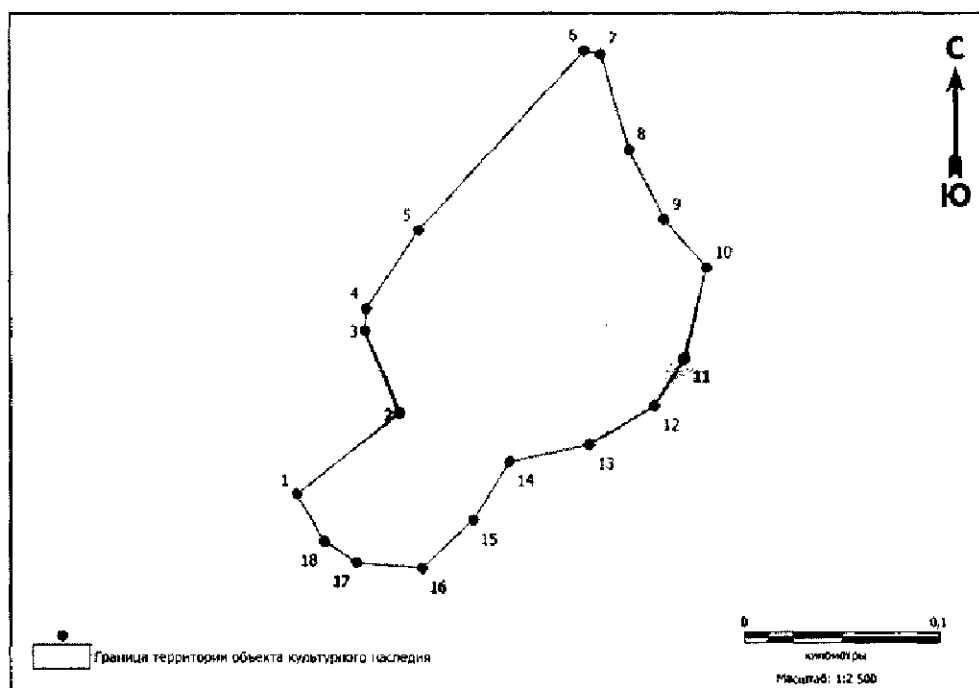
11	1035511.00	4364134.00
12	1035532.00	4364113.00
1	1035547.00	4364113.00

Общий периметр границ территории выявленного объекта культурного наследия: 147,70 м. Площадь территории: 562 кв.м.».

4. Внести в приложение к приказу Службы государственной охраны объектов культурного наследия Ханты-Мансийского автономного округа – Югры от 25 сентября 2020 года № 18-нп «Об утверждении границ территорий и установлении особого режима использования земельных участков в границах территорий выявленных объектов культурного наследия, являющихся объектами археологического наследия, расположенных в Нижневартовском районе Ханты-Мансийского автономного округа – Югры» следующие изменения:

4.1. Пункт 50 изложить в следующей редакции:

«50. Графическое описание местоположения границ территории выявленного объекта культурного наследия «Яма-ловушка Покачевский Урий 7»:



Координаты характерных точек границ территории выявленного объекта культурного наследия «Яма-ловушка Покачевский Урий 7» в местной системе координат (МСК 86, зона 4)

№ точки	Координаты, м	
	Широта (X)	Долгота (Y)
1	1033674.48	4352235.41



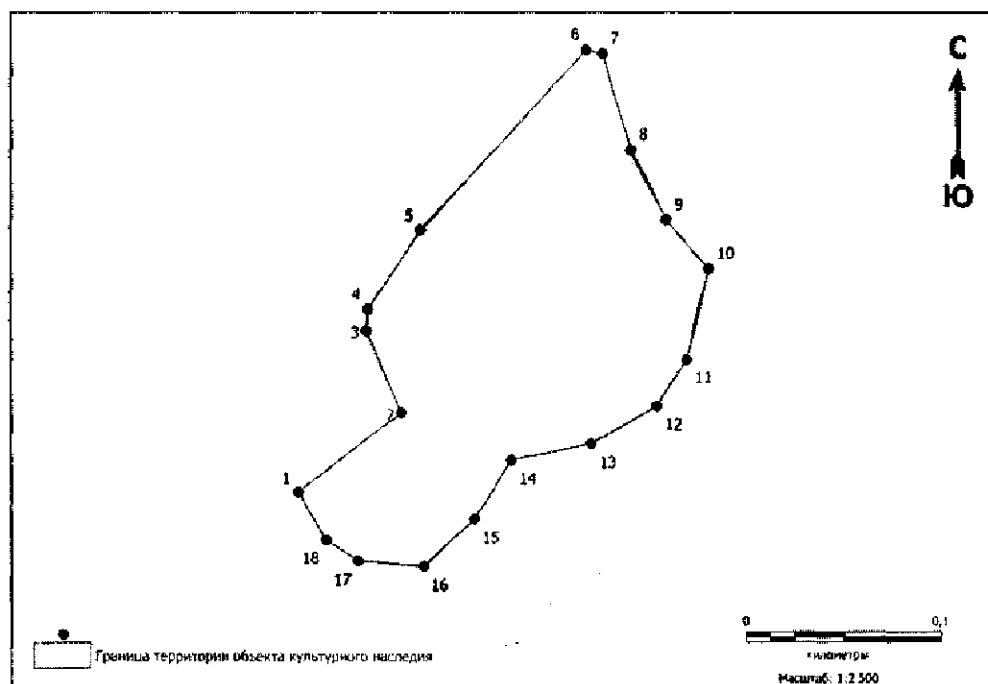
2	1033714.94	4352287.69
3	1033756.46	4352269.99
4	1033767.51	4352270.90
5	1033807.46	4352297.50
6	1033898.08	4352381.54
7	1033896.10	4352389.83
8	1033847.99	4352404.03
9	1033812.73	4352421.66
10	1033788.12	4352442.87
11	1033742.41	4352431.81
12	1033718.36	4352416.68
13	1033699.07	4352383.76
14	1033690.74	4352343.31
15	1033661.33	4352324.80
16	1033637.30	4352298.92
17	1033640.08	4352265.63
18	1033650.63	4352249.51
1	1033674.48	4352235.41

Общий периметр границ территории выявленного объекта культурного наследия: 729,87 м.

Площадь территории выявленного объекта культурного наследия: 26762 кв.м.».

4.2. Пункт 51 изложить в следующей редакции:

«51. Графическое описание местоположения границ территории выявленного объекта культурного наследия «Селище Покачевский Урий 8»:



Координаты характерных точек границ территории выявленного  
объекта культурного наследия «Селище Покачевский Урий 8»  
в местной системе координат (МСК 86, зона 4)


№ точки	Координаты, м	
	Широта (X)	Долгота (Y)
1	1033674.48	4352235.41
2	1033714.94	4352287.69
3	1033756.46	4352269.99
4	1033767.51	4352270.90
5	1033807.46	4352297.50
6	1033898.08	4352381.54
7	1033896.10	4352389.83
8	1033847.99	4352404.03
9	1033812.73	4352421.66
10	1033788.12	4352442.87
11	1033742.41	4352431.81
12	1033718.36	4352416.68
13	1033699.07	4352383.76
14	1033690.74	4352343.31
15	1033661.33	4352324.80
16	1033637.30	4352298.92
17	1033640.08	4352265.63
18	1033650.63	4352249.51
1	1033674.48	4352235.41

Общий периметр границ территории выявленного объекта культурного наследия: 729,87 м.

Площадь территории выявленного объекта культурного наследия: 26762 кв.м.».

5. Контроль за исполнением приказа возложить на заместителя руководителя Службы государственной охраны объектов культурного наследия Ханты-Мансийского автономного округа – Югры.

И.о. руководителя Службы



М.И. Усольцев