



Аппарат Губернатора
Ханты-Мансийского автономного округа – Югры
Управление государственной регистрации
нормативных правовых актов
Внесен в государственный реестр нормативных
правовых актов исполнительных органов
государственной власти
Ханты-Мансийского автономного округа – Югры
За № 5460 от 14 04 2021 г.

**СЛУЖБА ГОСУДАРСТВЕННОЙ ОХРАНЫ
ОБЪЕКТОВ КУЛЬТУРНОГО НАСЛЕДИЯ
ХАНТЫ-МАНСИЙСКОГО АВТОНОМНОГО ОКРУГА – ЮГРЫ**

ПРИКАЗ

**Об утверждении границ территорий и установлении особого режима
использования земельных участков в границах территорий
выявленных объектов культурного наследия, являющихся объектами
археологического наследия, расположенных в Сургутском районе
Ханты-Мансийского автономного округа – Югры**

г. Ханты-Мансийск
12 апреля 2021 года

№ 6-нп

В соответствии с Федеральным законом от 25 июня 2002 года № 73-ФЗ «Об объектах культурного наследия (памятниках истории и культуры) народов Российской Федерации», Законом Ханты-Мансийского автономного округа – Югры от 29 июня 2006 года № 64-оз «О регулировании отдельных отношений в области сохранения, использования, популяризации и государственной охраны объектов культурного наследия», руководствуясь постановлением Правительства Ханты-Мансийского автономного округа – Югры от 30 августа 2012 года № 309-п «О Службе государственной охраны объектов культурного наследия Ханты-Мансийского автономного округа – Югры», в целях обеспечения сохранности выявленных объектов культурного наследия, расположенных в Сургутском районе Ханты-Мансийского автономного округа – Югры, **п р и к а з ы в а ю:**

1. Утвердить границы территорий выявленных объектов культурного наследия, являющихся объектами археологического наследия (далее – выявленные объекты культурного наследия), расположенных в Сургутском районе Ханты-Мансийского автономного округа – Югры, согласно приложению к настоящему приказу:

- Селище Атмпельурий 1;
- Атмпельурий 15, городище;
- Группа впадин Ай-Куйми 5;
- Группа впадин Ай-Куйми 6;

- Группа впадин Ай-Куйми 14;
- Ай-Куйми 21, группа впадин;
- Ай-Куйми 22, впадина;
- Ай-Куйми 23, группа впадин;
- Селище Ай-Сухмитингъягун 2;
- Одиночная впадина Волоктаягун 12;
- Волоктаягун 16, одиночная впадина;
- Волоктаягун 17, одиночная впадина;
- Волоктаягун 18, группа впадин;
- Вочингъявин, яма-ловушка;
- Египамынглор 3, группа ям-ловушек;
- Египамынглор 4, селище;
- Египамынглор 6, селище;
- Египамынглор 9, селище;
- Городище Кулунигый II;
- Поселение Кулунигый III;
- Селище Кулунигый 4;
- Селище Кулунигый 5;
- Селище Кулунигый 6;
- Селище Кулунигый 7;
- Селище Кулунигый 8;
- Городище Кулунигый 9;
- Селище Кулунигый 10;
- Селище Кулунигый 11;
- Селище Кулунигый 12;
- Селище Кулунигый 13;
- Селище Кулунигый 14;
- Селище Кулунигый 15;
- Селище Кулунигый 16;
- Городище Кулунигый 17;
- Селище Кулунигый 18;
- Селище Кулунигый 19;
- Городище Кулунигый 20;
- Селище Кулунигый 20а;
- Селище Кулунигый 21;
- Городище Кулунигый 22;
- Селище Кулунигый 22а;
- Селище Кулунигый 23;

- Селище Кулунигый 24;
- Селище Кулунигый 25;
- Селище Кулунигый 26;
- Городище Кулунигый 27;
- Селище Кулунигый 28;
- Селище Кулунигый 29;
- Городище Кулунигый 30 (городище Кулунигый ба);
- Селище Кулунигый 31;
- Селище Кулунигый 32;
- Могильник Кулунигый 33;
- Городище Кулунигый 36;
- Селище Кулунигый 37;
- Селище Кулунигый 44;
- Кулунигый 46, селище;
- Кулунигый 49, селище;
- Кучиминское 45, селище;
- Поселение Кымычевское 5;
- Кымычевское 8, поселение;
- Кымычевское 9, поселение;
- Монкутурий 10, поселение;
- Селище Нёгусьях 2;
- Нёгусьях 3, селище;
- Нёгусьях 4, городище;
- Нёгусьях 5, селище;
- Нёгусьях 6, городище;
- Нёгусьях 7, селище;
- Нёгусьях 8, городище;
- Нёгусьях 10, селище;
- Нёгусьях 11, селище;
- Нёгусьях 12, городище;
- Нёгусьях 13, селище;
- Нёгусьях 15, поселение;
- Нёгусьях 16, поселение;
- Почекуйское 25, местонахождение;
- Савимлор 1, одиночное захоронение;
- Селище Сартымурий 17;
- Городище Сартымурий 18;
- Селище Сельповское 3;

- Селище Сельповское 4;
- Селище Сельповское 5;
- Селище Сельповское 6;
- Селище Сельповское 7;
- Селище Сельповское 8;
- Силинская 1, группа ловчих ям;
- Тат-Ягун 124, городище;
- Тат-Ягун 126, селище;
- Тат-Ягун 127, яма-ловушка;
- Тат-Ягун 145, селище;
- Тат-Ягун 154, поселение;
- Тат-Ягун 155, одиночная впадина;
- Угутское 29, селище;
- Угутское 48, группа впадин;
- Ультильпьягун 3, могильник;
- Ультильпьягун 5, местонахождение;
- Ультильпьягун 6, местонахождение;
- Ультильпьягун 7, селище;
- Ультильпьягун 8, одиночная впадина;
- Селище Фермовское 1;
- Селище Фермовское 2;
- Селище Фермовское 3;
- Селище Фермовское 4;
- Селище Фермовское 5;
- Чегаевское 6, городище;
- Чегаевское 7, городище;
- Чегаевское 8, селище.

2. Установить особый режим использования земельных участков в границах территорий выявленных объектов культурного наследия, указанных в пункте 1 настоящего приказа, в соответствии со статьей 5.1 Федерального закона от 25 июня 2002 года № 73-ФЗ «Об объектах культурного наследия (памятниках истории и культуры) народов Российской Федерации».

3. Рекомендовать органам местного самоуправления муниципального образования Сургутский муниципальный район Ханты-Мансийского автономного округа – Югры в пределах своей компетенции:

3.1. Учитывать и отображать границы территорий выявленных объектов культурного наследия в документах территориального планирования, правилах землепользования и застройки, документации по

планировке территории, в случае необходимости вносить в указанные документы изменения в установленном порядке;

3.2. Обеспечить соблюдение особого режима использования земельных участков в границах территории выявленных объектов культурного наследия в соответствии с пунктом 2 настоящего приказа.

4. Контроль за исполнением настоящего приказа возложить на заместителя руководителя Службы государственной охраны объектов культурного наследия Ханты-Мансийского автономного округа – Югры.

Руководитель Службы

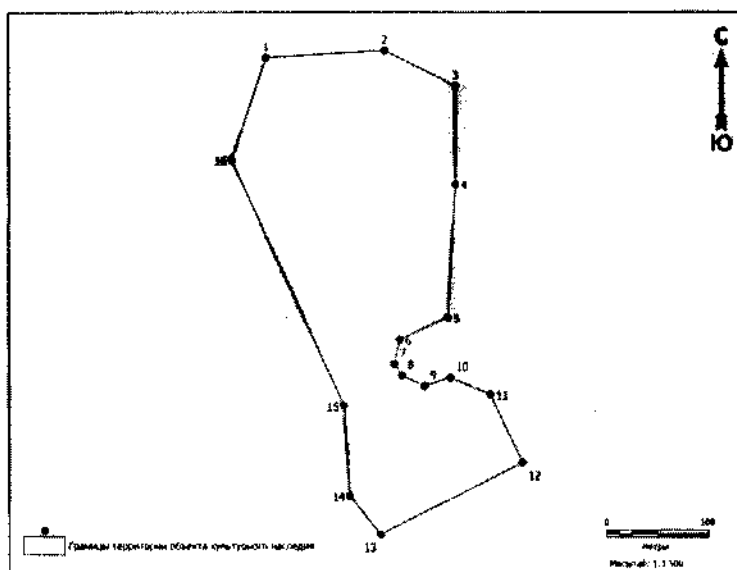


А.Н. Кондрашев

Приложение
к приказу Службы государственной
охраны объектов культурного наследия
Ханты-Мансийского
автономного округа – Югры
от 12 апреля 2021 года № 6-нп

Границы территорий выявленных объектов культурного наследия,
являющихся объектами археологического наследия, расположенных в
Сургутском районе Ханты-Мансийского автономного округа – Югры

1. Графическое описание местоположения границ территории
выявленного объекта культурного наследия «Селище Атмпельбурий 1»:



Координаты характерных точек границ территории
выявленного объекта культурного наследия «Селище Атмпельбурий 1»
в местной системе координат (МСК 86, зона 3)

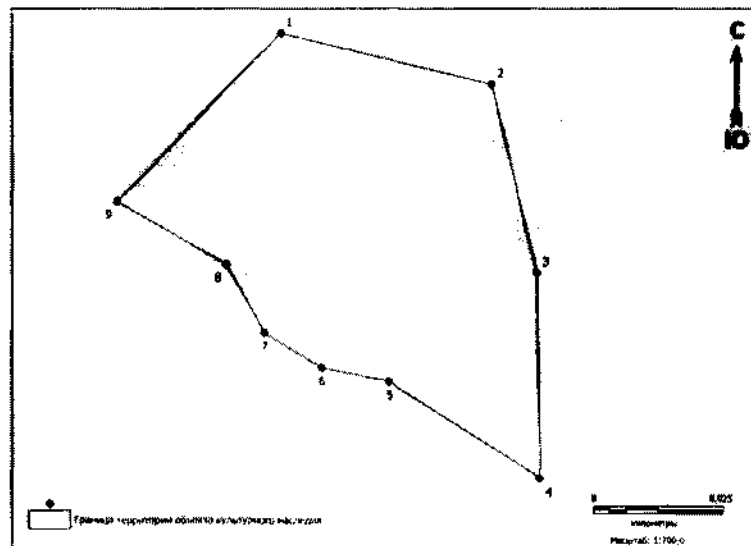
№ точки	Координаты, м	
	Широта (X)	Долгота (Y)
1	891604.20	3608713.50
2	891611.01	3608828.70
3	891576.60	3608897.50
4	891481.70	3608897.01
5	891352.40	3608890.01
6	891330.80	3608843.20
7	891307.20	3608837.90
8	891296.40	3608845.30
9	891286.30	3608867.40
10	891294.70	3608892.40

11	891278.60	3608931.20
12	891213.80	3608962.20
13	891143.90	3608824.20
14	891181.40	3608794.01
15	891267.60	3608788.70
16	891505.10	3608679.50
1	891604.20	3608713.50

Общий периметр границ территории выявленного объекта культурного наследия: 1325,3 м.

Площадь территории выявленного объекта культурного наследия: 7,06 га.

2. Графическое описание местоположения границ территории выявленного объекта культурного наследия «Атмпельурий 15, городище»:



Координаты характерных точек границ территории выявленного объекта культурного наследия «Атмпельурий 15, городище» в местной системе координат (МСК 86, зона 3)

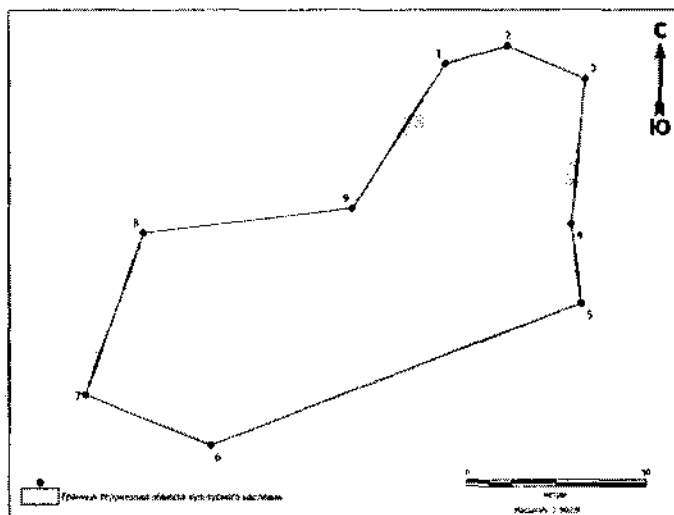
№ точки	Координаты, м	
	Широта (X)	Долгота (Y)
1	891442.01	3609125.20
2	891432.20	3609165.70
3	891396.60	3609174.30
4	891357.10	3609174.90
5	891375.60	3609146.01
6	891378.30	3609133.10
7	891385.01	3609122.10
8	891398.01	3609114.80

9	891409.91	3609093.90
1	891442.01	3609125.20

Общий периметр границ территории выявленного объекта культурного наследия: 261,7 м.

Площадь территории выявленного объекта культурного наследия: 3853 кв.м.

3. Графическое описание местоположения границ территории выявленного объекта культурного наследия «Группа впадин Ай-Куйми 5»:



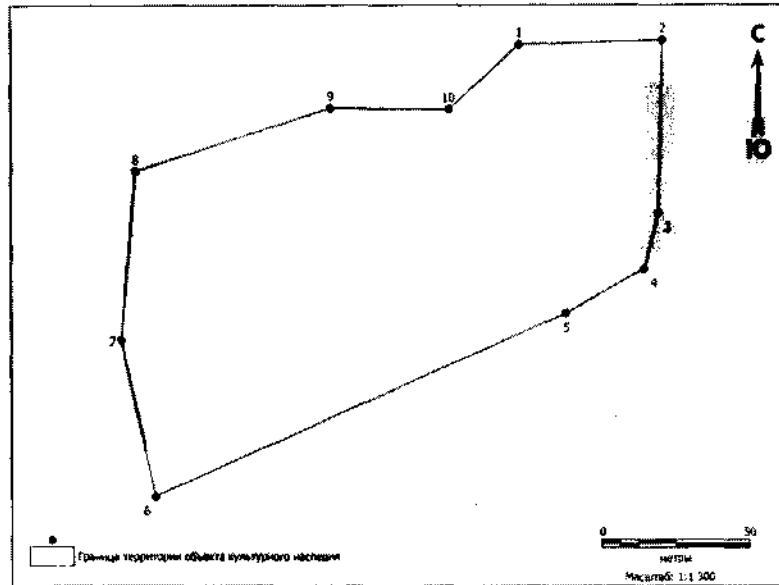
Координаты характерных точек границ территории выявленного объекта культурного наследия «Группа впадин Ай-Куйми 5» в местной системе координат (МСК 86, зона 3)

№ точки	Координаты, м	
	Широта (X)	Долгота (Y)
1	884862.40	3593915.80
2	884867.40	3593933.01
3	884858.21	3593954.30
4	884818.10	3593950.60
5	884796.30	3593953.20
6	884757.30	3593850.70
7	884771.01	3593816.10
8	884815.60	3593832.20
9	884822.40	3593890.10
1	884862.40	3593915.80

Общий периметр границ территории выявленного объекта культурного наследия: 402,2 м.

Площадь территории выявленного объекта культурного наследия: 7984 кв.м.

4. Графическое описание местоположения границ территории выявленного объекта культурного наследия «Группа впадин Ай-Куйми б»:



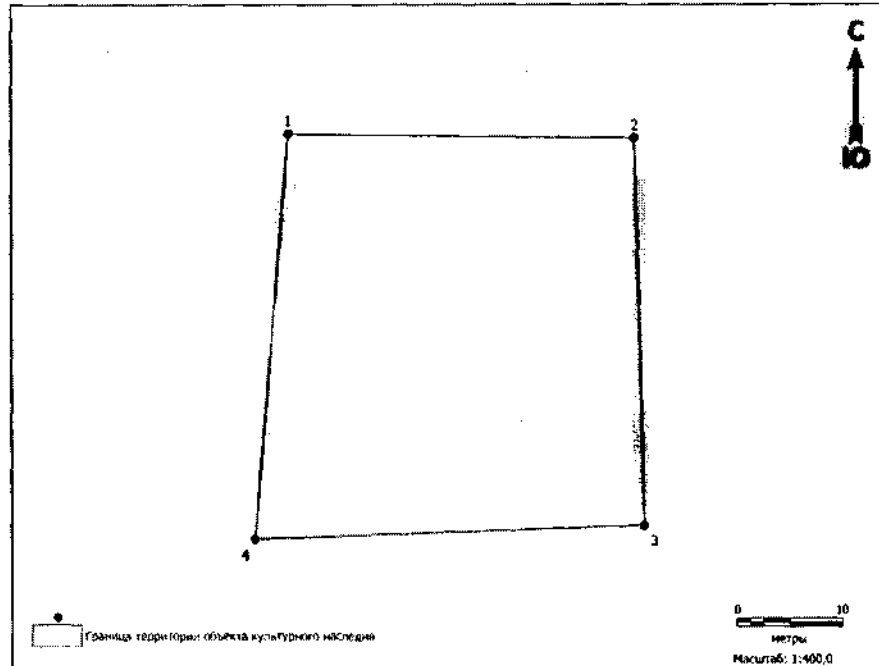
Координаты характерных точек границ территории выявленного объекта культурного наследия «Группа впадин Ай-Куйми б» в местной системе координат (МСК 86, зона 3)

№ точки	Координаты, м	
	Широта (X)	Долгота (Y)
1	884799.20	3593071.30
2	884800.60	3593119.30
3	884742.60	3593117.70
4	884723.90	3593113.01
5	884709.01	3593086.70
6	884647.90	3592948.60
7	884700.10	3592937.20
8	884756.80	3592942.01
9	884778.01	3593007.80
10	884777.50	3593047.60
1	884799.20	3593071.30

Общий периметр границ территории выявленного объекта культурного наследия: 556,3 м.

Площадь территории выявленного объекта культурного наследия: 17020 кв.м.

5. Графическое описание местоположения границ территории выявленного объекта культурного наследия «Группа впадин Ай-Куйми 14»:



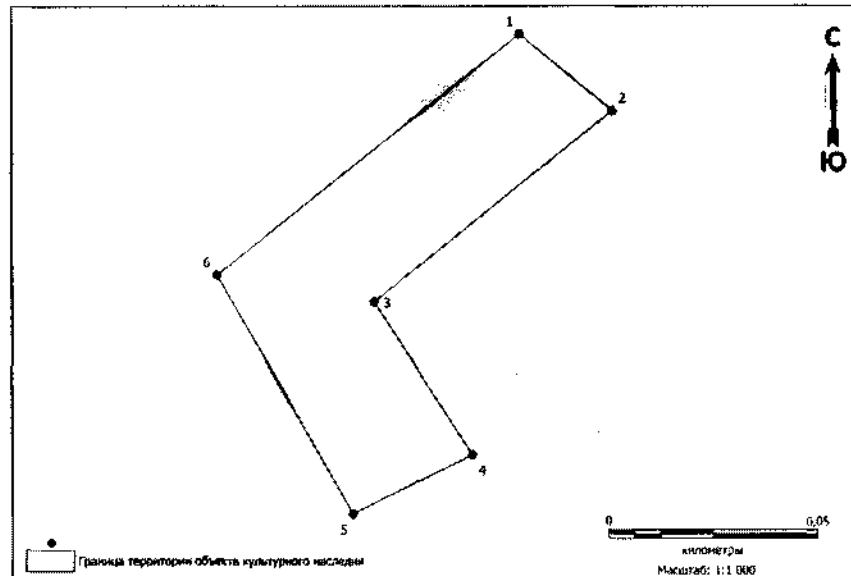
Координаты характерных точек границ территории выявленного объекта культурного наследия «Группа впадин Ай-Куйми 14» в местной системе координат (МСК 86, зона 3)

№ точки	Координаты, м	
	Широта (X)	Долгота (Y)
1	884887.90	3593243.20
2	884887.50	3593275.70
3	884851.20	3593276.60
4	884849.90	3593240.01
1	884887.90	3593243.20

Общий периметр границ территории выявленного объекта культурного наследия: 143,1 м.

Площадь территории выявленного объекта культурного наследия: 1275 кв.м.

6. Графическое описание местоположения границ территории выявленного объекта культурного наследия «Ай-Куйми 21, группа впадин»:



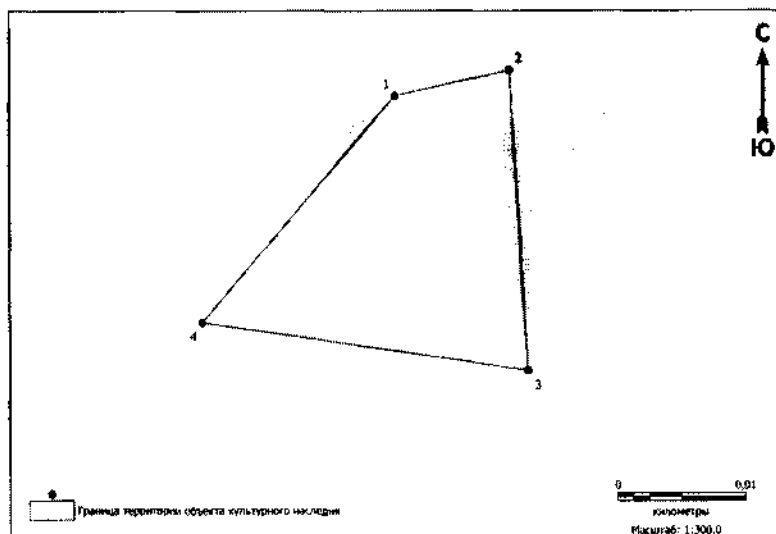
Координаты характерных точек границ территории выявленного объекта культурного наследия «Ай-Куйми 21, группа впадин» в местной системе координат (МСК 86, зона 3)

№ точки	Координаты, м	
	Широта (X)	Долгота (Y)
1	884663.50	3592681.30
2	884645.10	3592703.20
3	884599.60	3592646.50
4	884563.40	3592669.90
5	884549.50	3592641.40
6	884606.10	3592609.20
1	884663.50	3592681.30

Общий периметр границ территории выявленного объекта культурного наследия: 333,4 м.

Площадь территории выявленного объекта культурного наследия: 3931 кв.м.

7. Графическое описание местоположения границ территории выявленного объекта культурного наследия «Ай-Куйми 22, впадина»:



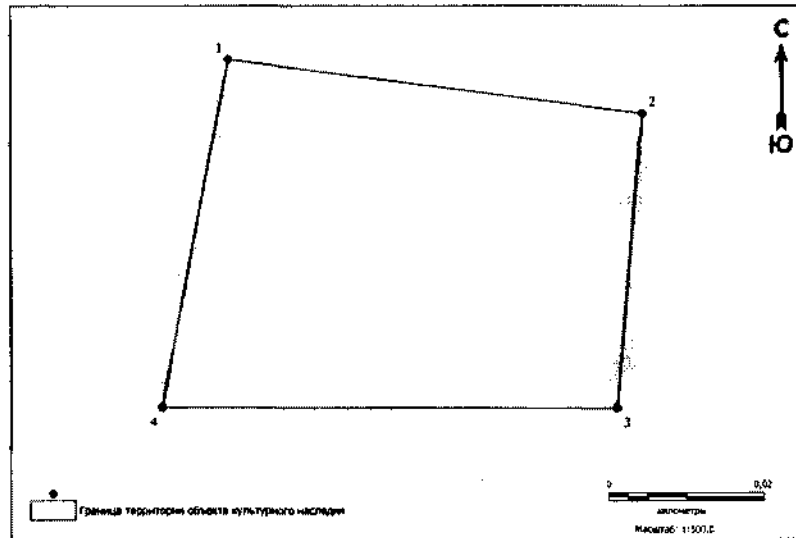
Координаты характерных точек границ территории выявленного объекта культурного наследия «Ай-Куйми 22, впадина» в местной системе координат (МСК 86, зона 3)

№ точки	Координаты, м	
	Широта (X)	Долгота (Y)
1	884919.80	3593193.90
2	884921.80	3593202.80
3	884898.40	3593204.20
4	884902.10	3593178.90
1	884919.80	3593193.90

Общий периметр границ территории выявленного объекта культурного наследия: 81,5 м.

Площадь территории выявленного объекта культурного наследия: 355 кв.м.

8. Графическое описание местоположения границ территории выявленного объекта культурного наследия «Ай-Куйми 23, группа впадин»:



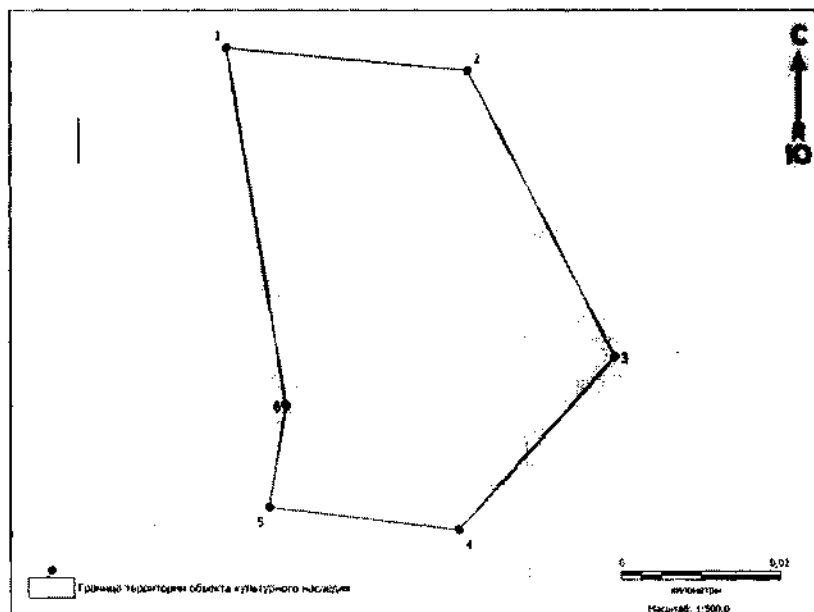
Координаты характерных точек границ территории выявленного объекта культурного наследия «Ай-Куйми 23, группа впадин» в местной системе координат (МСК 86, зона 3)

№ точки	Координаты, м	
	Широта (X)	Долгота (Y)
1	885392.60	3595708.01
2	885385.60	3595760.80
3	885348.20	3595757.60
4	885348.30	3595699.50
1	885392.60	3595708.01

Общий периметр границ территории выявленного объекта культурного наследия: 193,4 м.

Площадь территории выявленного объекта культурного наследия: 2272 кв.м.

9. Графическое описание местоположения границ территории выявленного объекта культурного наследия «Селище Ай-Сухмитингъягун 2»:



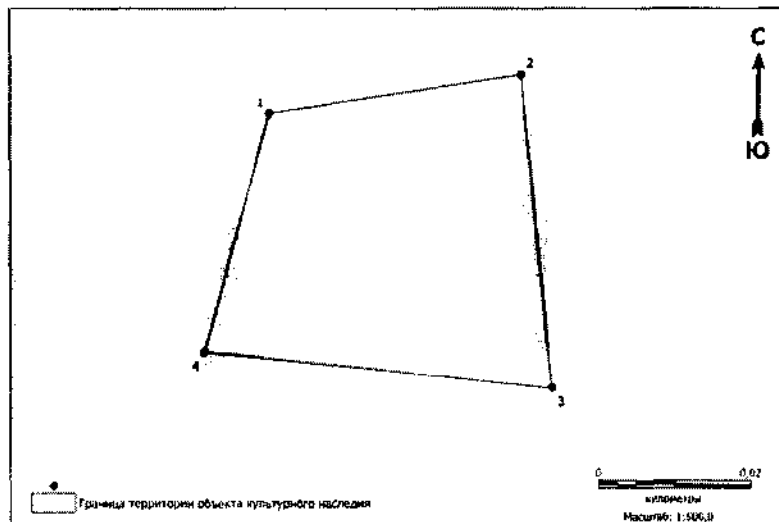
Координаты характерных точек границ территории выявленного объекта культурного наследия «Селище Ай-Сухмитингъягун 2» в местной системе координат (МСК 86, зона 3)

№ точки	Координаты, м	
	Широта (X)	Долгота (Y)
1	1103850.51	3575966.13
2	1103847.66	3575996.17
3	1103812.15	3576014.45
4	1103790.74	3575995.05
5	1103793.56	3575971.35
6	1103806.18	3575973.47
1	1103850.51	3575966.13

Общий периметр границ территории выявленного объекта культурного наследия: 180,1 м.

Площадь территории выявленного объекта культурного наследия: 1959 кв.м.

10. Графическое описание местоположения границ территории выявленного объекта культурного наследия «Одиночная впадина Волоктягун 12»:



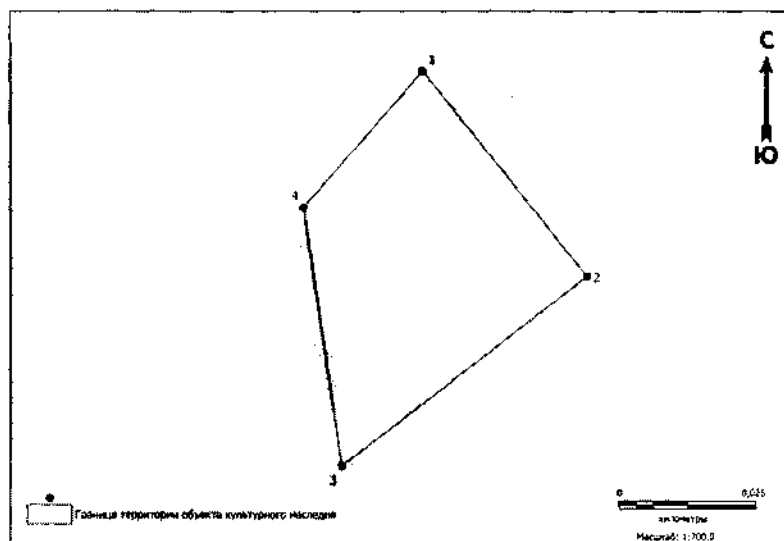
Координаты характерных точек границ территории выявленного объекта культурного наследия «Одиночная впадина Волоктягун 12» в местной системе координат (МСК 86, зона 3)

№ точки	Координаты, м	
	Широта (X)	Долгота (Y)
1	1057851.40	3613032.80
2	1057856.50	3613065.70
3	1057815.90	3613069.70
4	1057820.50	3613024.30
1	1057851.40	3613032.80

Общий периметр границ территории выявленного объекта культурного наследия: 151,3 м.

Площадь территории выявленного объекта культурного наследия: 1390 кв.м.

11. Графическое описание местоположения границ территории выявленного объекта культурного наследия «Волоктягун 16, одиночная впадина»:



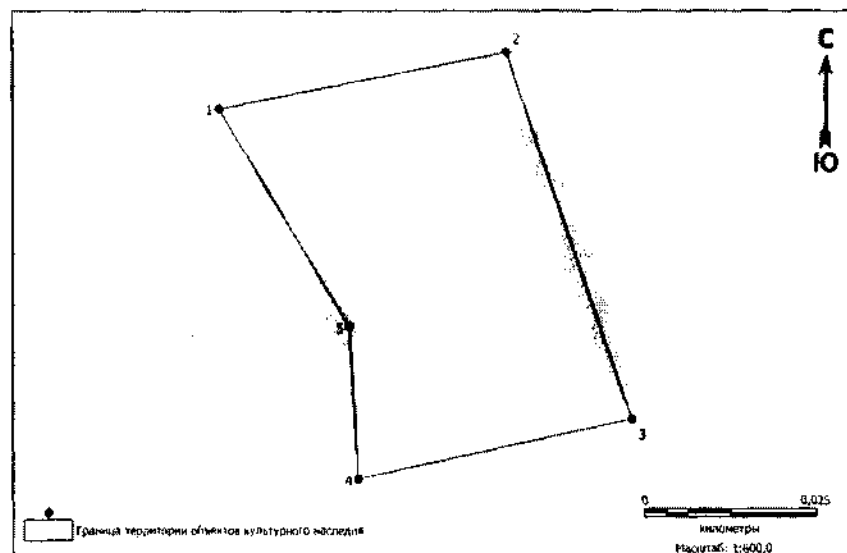
Координаты характерных точек границ территории выявленного объекта культурного наследия «Волоктягун 16, одиночная впадина» в местной системе координат (МСК 86, зона 3)

№ точки	Координаты, м	
	Широта (X)	Долгота (Y)
1	1059973.4701	3609536.9718
2	1059936.2660	3609566.8625
3	1059901.7998	3609522.1362
4	1059948.7099	3609515.1943
1	1059973.4701	3609536.9718

Общий периметр границ территории выявленного объекта культурного наследия: 184,5 м.

Площадь территории выявленного объекта культурного наследия: 1931 кв.м.

12. Графическое описание местоположения границ территории выявленного объекта культурного наследия «Волоктягун 17, одиночная впадина»:



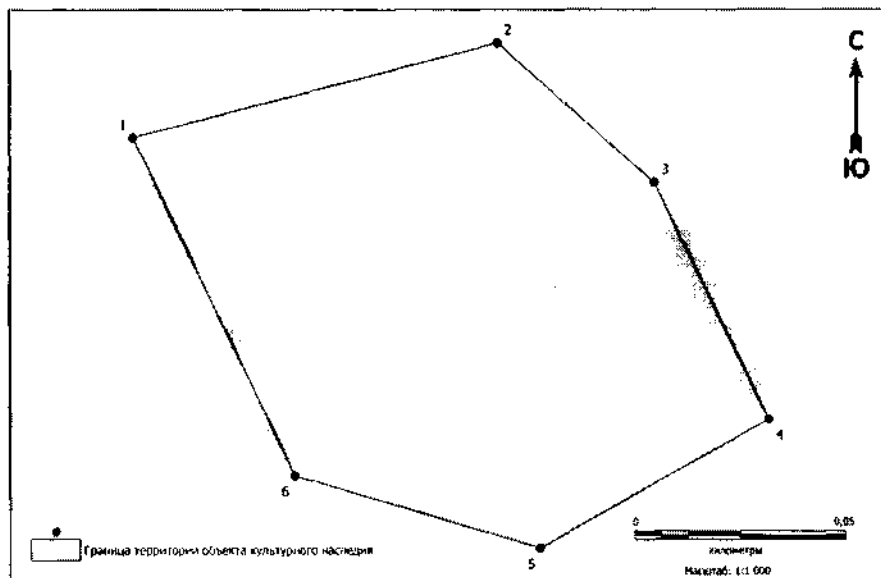
Координаты характерных точек границ территории выявленного объекта культурного наследия «Волоктягун 17, одиночная впадина» в местной системе координат (МСК 86, зона 3)

№ точки	Координаты, м	
	Широта (X)	Долгота (Y)
1	1059423.75	3609760.77
2	1059431.92	3609802.51
3	1059378.96	3609820.57
4	1059370.22	3609780.89
5	1059392.41	3609779.66
1	1059423.75	3609760.77

Общий периметр границ территории выявленного объекта культурного наследия: 197,9 м.

Площадь территории выявленного объекта культурного наследия: 2126 кв.м.

13. Графическое описание местоположения границ территории выявленного объекта культурного наследия «Волоктягун 18, группа впадин»:



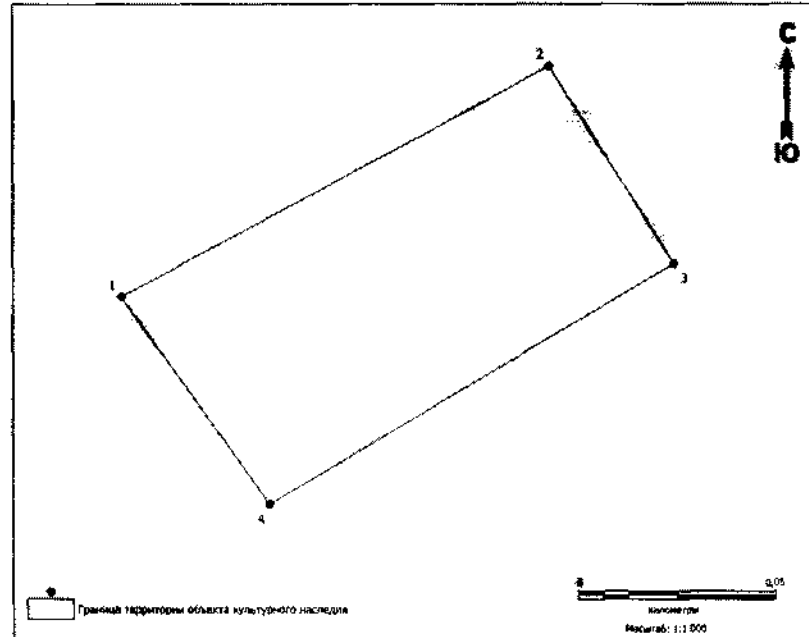
Координаты характерных точек границ территории выявленного объекта культурного наследия «Волоктягун 18, группа впадин» в местной системе координат (МСК 86, зона 3)

№ точки	Координаты, м	
	Широта (X)	Долгота (Y)
1	1059257.57	3610805.84
2	1059279.54	3610891.78
3	1059247.01	3610928.45
4	1059191.15	3610955.04
5	1059160.94	3610901.58
6	1059177.93	3610843.77
1	1059257.57	3610805.84

Общий периметр границ территории выявленного объекта культурного наследия: 409,4 м.

Площадь территории выявленного объекта культурного наследия: 1,10 га.

14. Графическое описание местоположения границ территории выявленного объекта культурного наследия «Вочингъявин, яма-ловушка»:



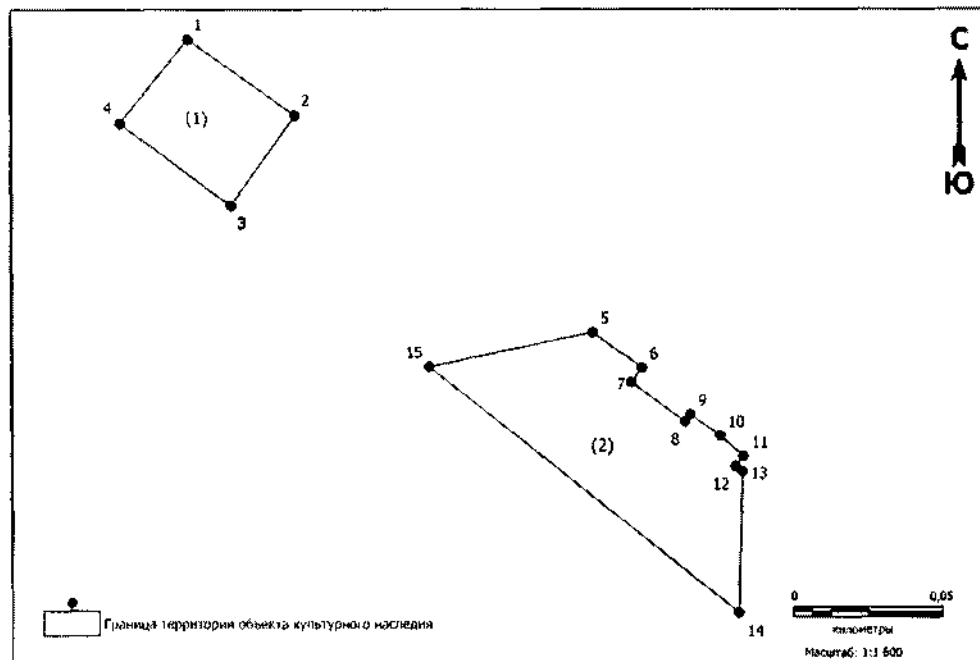
Координаты характерных точек границ территории выявленного объекта культурного наследия «Вочингъявин, яма-ловушка» в местной системе координат (МСК 86, зона 3)

№ точки	Координаты, м	
	Широта (X)	Долгота (Y)
1	1104542.22	3479730.14
2	1104599.91	3479837.77
3	1104550.52	3479868.87
4	1104490.12	3479767.37
1	1104542.22	3479730.14

Общий периметр границ территории выявленного объекта культурного наследия: 361,5 м.

Площадь территории выявленного объекта культурного наследия: 7279 кв.м.

15. Графическое описание местоположения границ территории выявленного объекта культурного наследия «Египамынглор 3, группа ям-ловушек»:



Координаты характерных точек границ территории выявленного объекта культурного наследия «Египамынглор 3, группа ям-ловушек» в местной системе координат (МСК 86, зона 3)

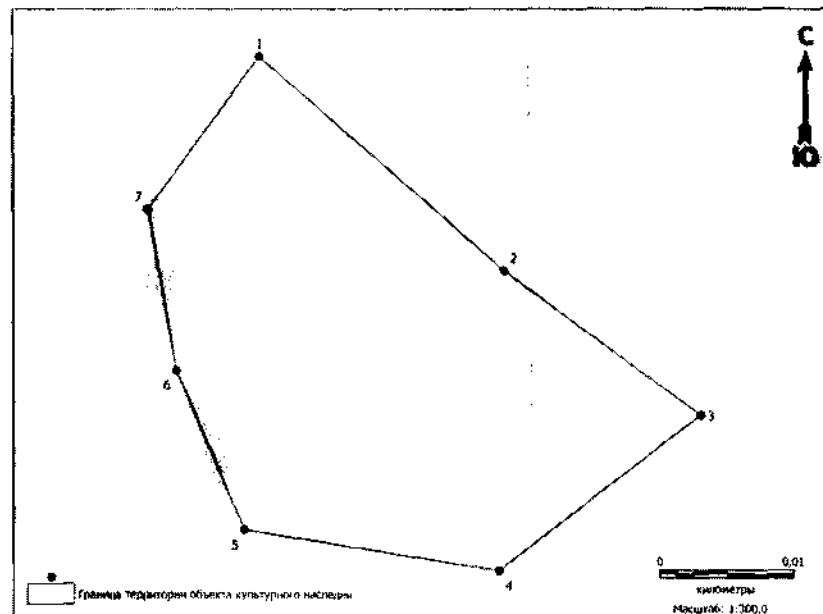
№ точки	Координаты, м	
	Широта (X)	Долгота (Y)
(1)	—	—
1	900489.50	3618192.92
2	900514.40	3618157.53
3	900486.76	3618135.13
4	900459.42	3618171.77
1	900489.50	3618192.92
(2)	—	—
5	900376.47	3618340.91
6	900383.07	3618333.29
7	900390.17	3618323.61
8	900387.75	3618321.84
9	900400.75	3618304.10
10	900405.59	3618307.64
11	900417.42	3618291.51
12	900406.02	3618237.26
13	900325.23	3618339.47
14	900371.38	3618340.76
15	900373.11	3618338.39

5	900376.47	3618340.91
---	-----------	------------

Общий периметр границ территории выявленного объекта культурного наследия: 472 м.

Площадь территории выявленного объекта культурного наследия: 5565 кв.м.

16. Графическое описание местоположения границ территории выявленного объекта культурного наследия «Египамынглор 4, селище»:



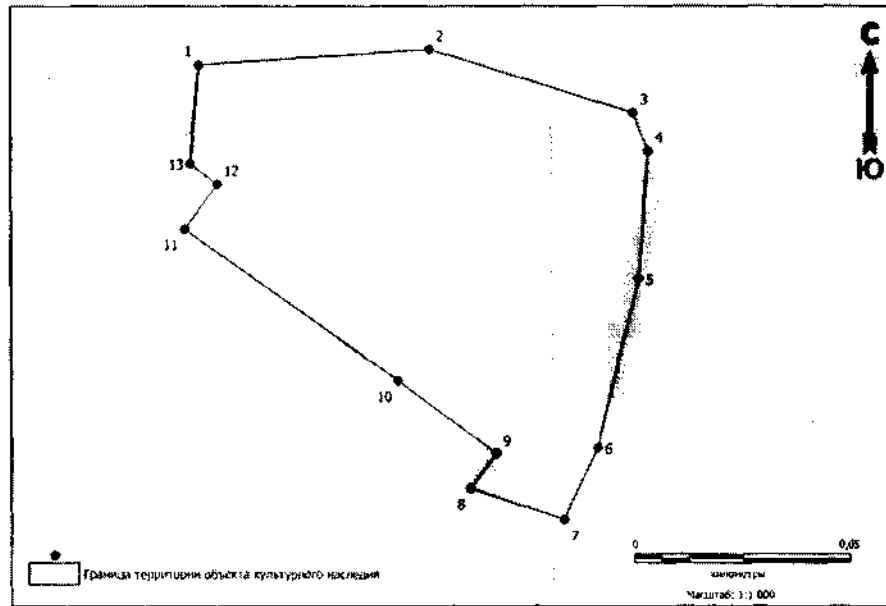
Координаты характерных точек границ территории выявленного объекта культурного наследия «Египамынглор 4, селище» в местной системе координат (МСК 86, зона 3):

№ точки	Координаты, м	
	Широта (X)	Долгота (Y)
1	900371.41	3618364.42
2	900355.60	3618382.59
3	900344.96	3618397.11
4	900333.36	3618382.15
5	900336.40	3618363.26
6	900348.31	3618358.24
7	900360.12	3618356.14
1	900371.41	3618364.42

Общий периметр границ территории выявленного объекта культурного наследия: 118,7 м.

Площадь территории выявленного объекта культурного наследия: 852,1 кв.м.

17. Графическое описание местоположения границ территории выявленного объекта культурного наследия «Египамынглор 6, селище»:



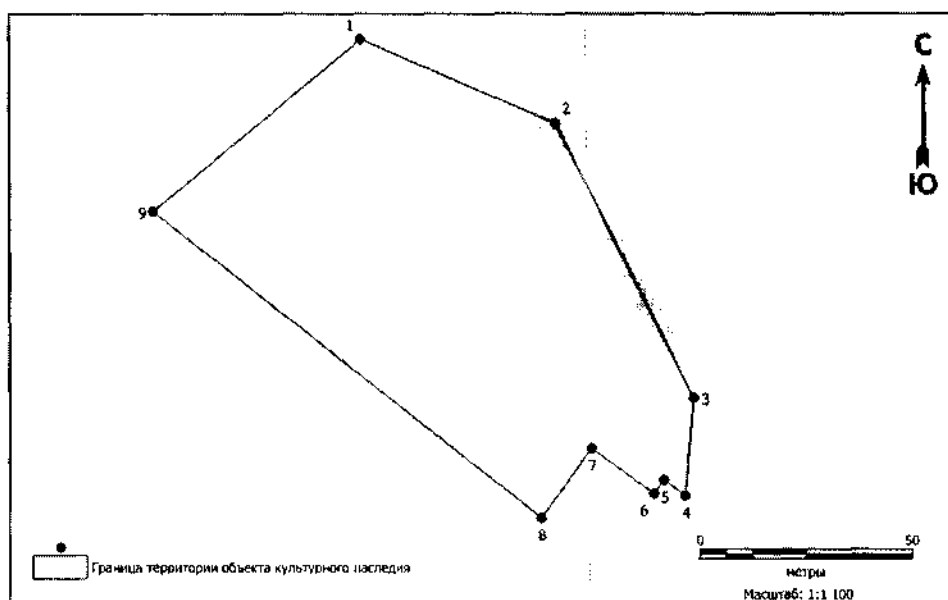
Координаты характерных точек границ территории выявленного объекта культурного наследия «Египамынглор 6, селище» в местной системе координат (МСК 86, зона 3)

№ точки	Координаты, м	
	Широта (X)	Долгота (Y)
1	900563.63	3618351.88
2	900567.17	3618405.01
3	900552.44	3618451.56
4	900543.74	3618454.92
5	900514.35	3618452.86
6	900475.71	3618443.38
7	900459.43	3618435.63
8	900466.43	3618414.27
9	900474.42	3618420.10
10	900490.97	3618397.52
11	900525.76	3618348.63
12	900536.13	3618356.23
13	900540.78	3618349.92
1	900563.63	3618351.88

Общий периметр границ территории выявленного объекта культурного наследия: 361,6 м.

Площадь территории выявленного объекта культурного наследия: 7311 кв.м.

18. Графическое описание местоположения границ территории выявленного объекта культурного наследия «Египамынглор 9, селище»:



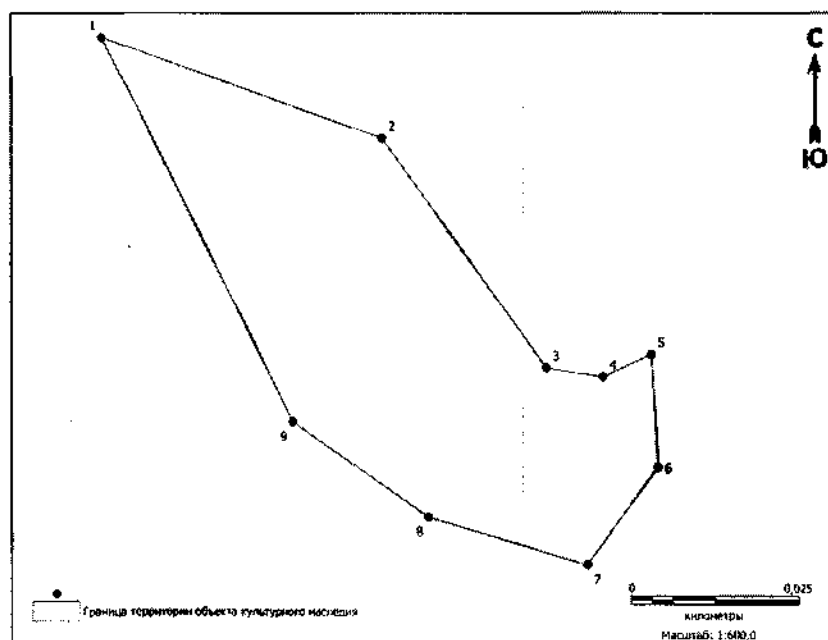
Координаты характерных точек границ территории выявленного объекта культурного наследия «Египамынглор 9, селище» в местной системе координат (МСК 86, зона 3)

№ точки	Координаты, м	
	Широта (X)	Долгота (Y)
1	900647.52	3618273.88
2	900627.83	3618319.52
3	900563.63	3618351.88
4	900540.78	3618349.92
5	900544.41	3618344.94
6	900541.18	3618342.58
7	900551.82	3618328.06
8	900535.62	3618316.22
9	900606.98	3618225.21
1	900647.52	3618273.88

Общий периметр границ территории выявленного объекта культурного наследия: 370,6 м.

Площадь территории выявленного объекта культурного наследия: 7432 кв.м.

19. Графическое описание местоположения границ территории выявленного объекта культурного наследия «Городище Кулунигый II»:



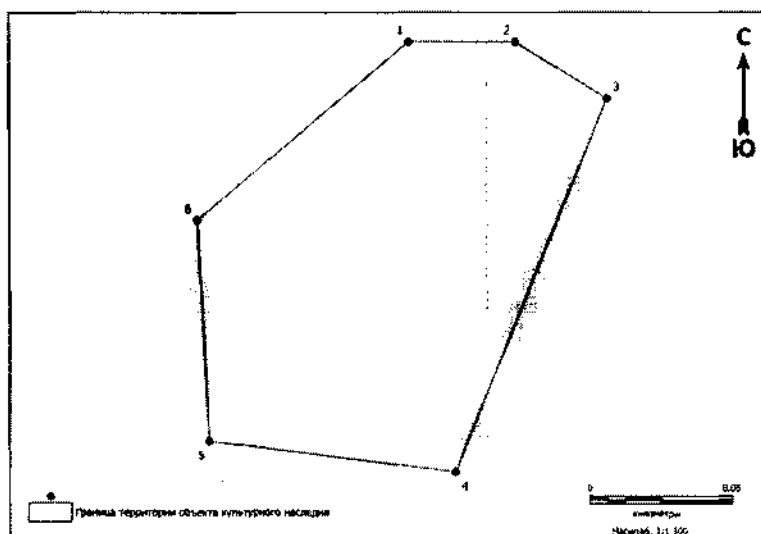
Координаты характерных точек границ территории выявленного объекта культурного наследия «Городище Кулунигый II» в местной системе координат (МСК 86, зона 3)

№ точки	Координаты, м	
	Широта (X)	Долгота (Y)
1	888199,3028	3603861,858
2	888184,2641	3603903,363
3	888150,3736	3603927,697
4	888148,9738	3603936,113
5	888152,3165	3603943,222
6	888135,8119	3603944,282
7	888121,3512	3603933,765
8	888128,4361	3603910,222
9	888142,5069	3603890,056
1	888199,3028	3603861,858

Общий периметр границ территории выявленного объекта культурного наследия: 249,26 м.

Площадь территории выявленного объекта культурного наследия: 2671,04 кв.м.

20. Графическое описание местоположения границ территории выявленного объекта культурного наследия «Поселение Кулунигый III»:



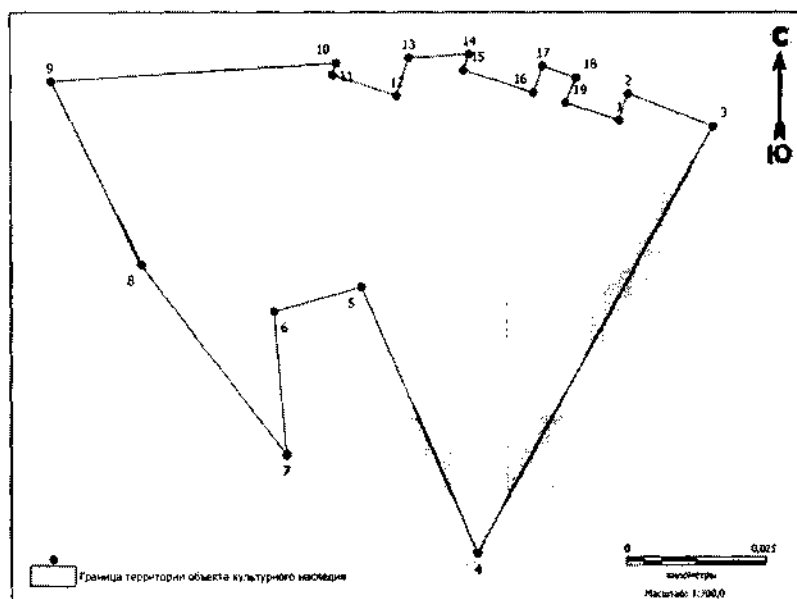
Координаты характерных точек границ территории выявленного объекта культурного наследия «Поселение Кулунигый III» в местной системе координат (МСК 86, зона 3)

№ точки	Координаты, м	
	Широта (X)	Долгота (Y)
1	889729,495	3604471,676
2	889729,495	3604508,651
3	889709,703	3604540,439
4	889580,520	3604487,774
5	889591,295	3604402,217
6	889667,530	3604398,056
1	889729,495	3604471,676

Общий периметр границ территории выявленного объекта культурного наследия: 472,7 м.

Площадь территории выявленного объекта культурного наследия: 14549,90 кв.м.

21. Графическое описание местоположения границ территории выявленного объекта культурного наследия «Селище Кулунигый 4»:



Координаты характерных точек границ территории выявленного объекта культурного наследия «Селище Кулунигый 4» в местной системе координат (МСК 86, зона 3)

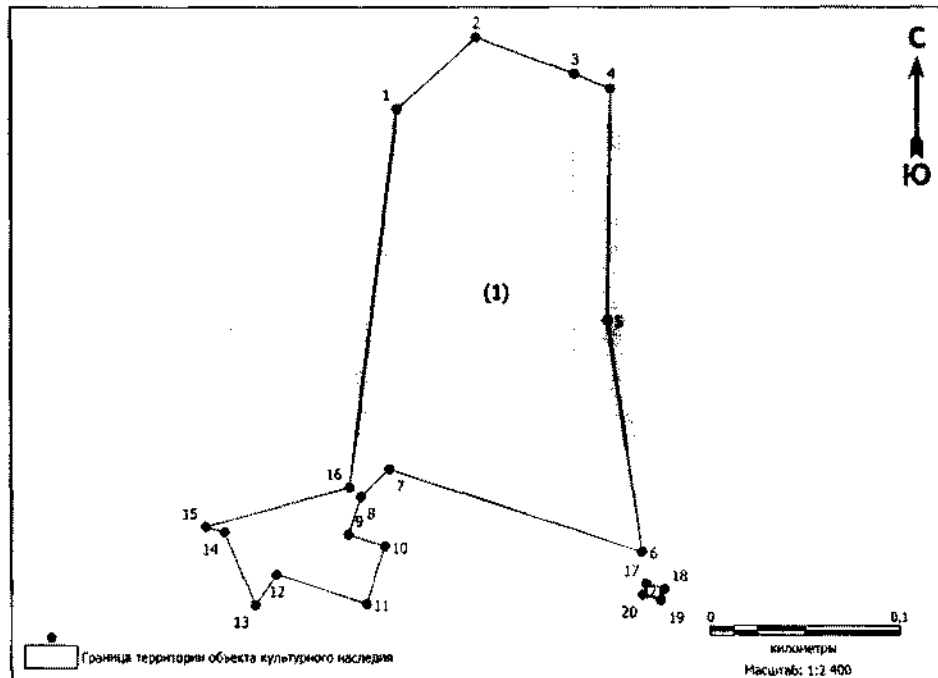
№ точки	Координаты, м	
	Широта (X)	Долгота (Y)
1	889976,01	3604712,85
2	889980,77	3604714,39
3	889974,93	3604729,42
4	889899,12	3604687,53
5	889946,51	3604667,00
6	889942,13	3604651,30
7	889916,64	3604653,54
8	889950,36	3604627,67
9	889983,02	3604611,73
10	889986,27	3604662,56
11	889984,16	3604661,87
12	889980,45	3604673,30
13	889987,17	3604675,46
14	889987,83	3604686,19
15	889984,98	3604685,27
16	889980,96	3604697,63
17	889985,66	3604699,33
18	889983,61	3604705,15
19	889979,10	3604703,34
1	889976,01	3604712,85

2	889980,77	3604714,39
3	889974,93	3604729,42
4	889899,12	3604687,53
5	889946,51	3604667,00
6	889942,13	3604651,30
7	889916,64	3604653,54
8	889950,36	3604627,67
9	889983,02	3604611,73
10	889986,27	3604662,56
11	889984,16	3604661,87
12	889980,45	3604673,30
13	889987,17	3604675,46
14	889987,83	3604686,19
15	889984,98	3604685,27
16	889980,96	3604697,63
17	889985,66	3604699,33
18	889983,61	3604705,15
19	889979,10	3604703,34
1	889976,01	3604712,85

Общий периметр границ территории выявленного объекта культурного наследия: 405 м.

Площадь территории выявленного объекта культурного наследия: 5187,36 кв.м.

22. Графическое описание местоположения границ территории выявленного объекта культурного наследия «Селище Кулунигый 5»:



Координаты характерных точек границ территории выявленного объекта культурного наследия «Селище Кулунигый 5» в местной системе координат (МСК 86, зона 3)

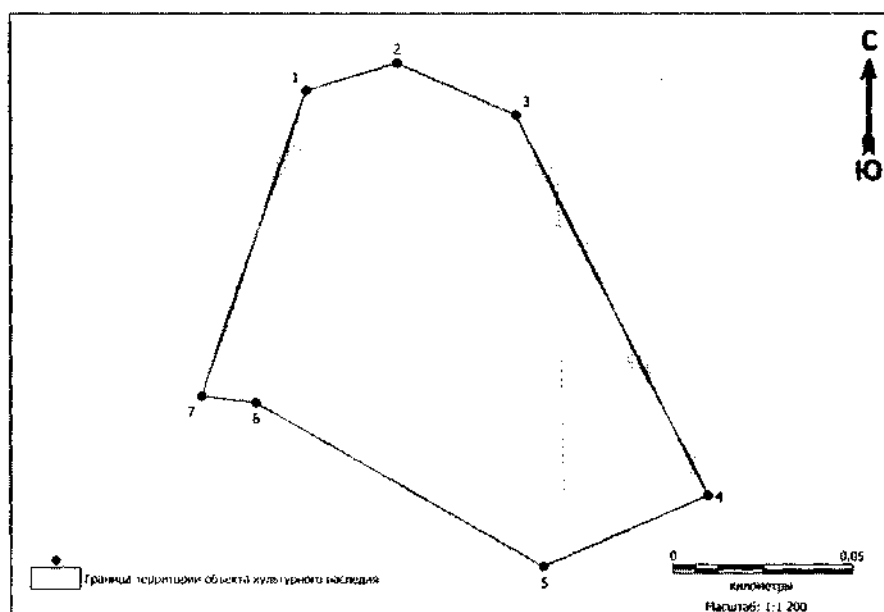
№ точки	Координаты, м	
	Широта (X)	Долгота (Y)
(1)	-	-
1	890356,5700	3604658,7300
2	890394,1100	3604700,1800
3	890375,0545	3604751,7354
4	890367,4145	3604770,4168
5	890246,6800	3604768,6700
6	890125,5281	3604786,6616
7	890168,4814	3604654,4648
8	890154,2974	3604639,2068
9	890134,5190	3604632,7838
10	890128,3030	3604651,9246
11	890098,5274	3604642,2500
12	890113,8483	3604595,0969
13	890097,8500	3604584,0000
14	890135,6000	3604568,0000
15	890138,4245	3604558,0055
16	890159,1800	3604633,5500
1	890356,5700	3604658,7300

(2)	-	-
17	890109,0992	3604788,6836
18	890106,0090	3604798,1941
19	890100,3106	3604796,3426
20	890103,4007	3604786,8320
17	890109,0992	3604788,6836

Общий периметр границ территории выявленного объекта культурного наследия: 1004 м.

Площадь территории выявленного объекта культурного наследия: 32042,63 кв.м.

23. Графическое описание местоположения границ территории выявленного объекта культурного наследия «Селище Кулунигый б»:



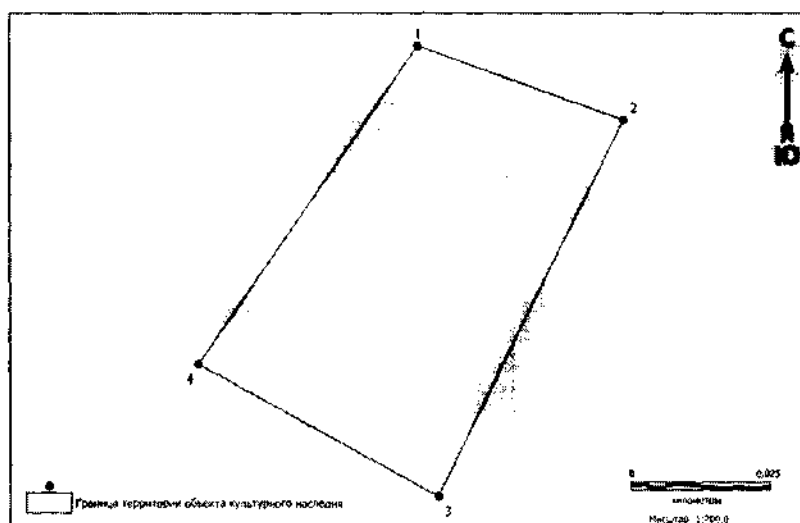
Координаты характерных точек границ территории выявленного объекта культурного наследия «Селище Кулунигый б» в местной системе координат (МСК 86, зона 3)

№ точки	Координаты, м	
	Широта (X)	Долгота (Y)
1	888654,306	3604399,983
2	888661,937	3604425,305
3	888647,542	3604458,257
4	888542,788	3604511,155
5	888523,016	3604465,715
6	888568,456	3604385,935
7	888570,364	3604370,846
1	888654,306	3604399,983

Общий периметр границ территории выявленного объекта культурного наследия: 425,19 м.

Площадь территории выявленного объекта культурного наследия: 11218,89 кв.м.

24. Графическое описание местоположения границ территории выявленного объекта культурного наследия «Селище Кулунигый 7»:



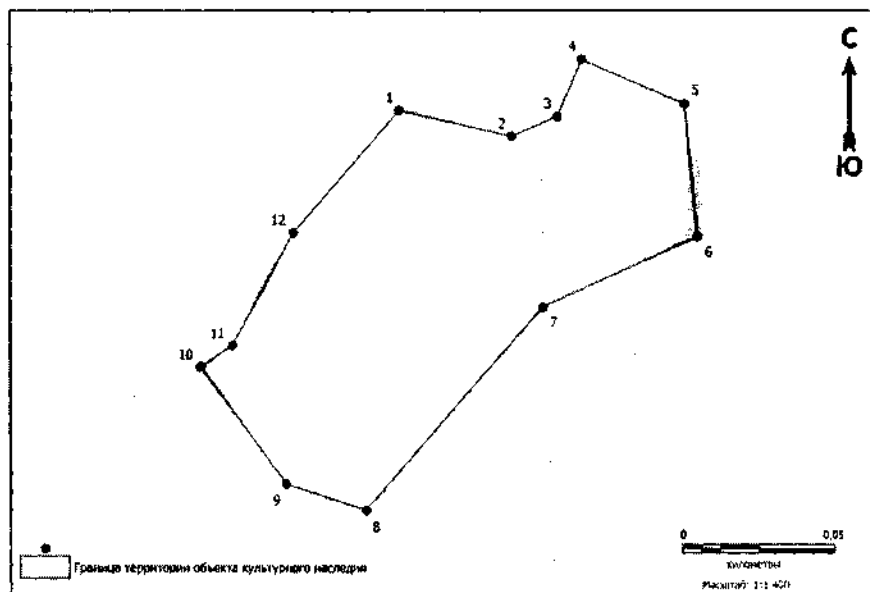
Координаты характерных точек границ территории выявленного объекта культурного наследия «Селище Кулунигый 7» в местной системе координат (МСК 86, зона 3)

№ точки	Координаты, м	
	Широта (X)	Долгота (Y)
1	888099,205	3603933,664
2	888085,993	3603970,175
3	888019,368	3603937,220
4	888042,616	3603894,549
1	888099,205	3603933,664

Общий периметр границ территории выявленного объекта культурного наследия: 230,54 м.

Площадь территории выявленного объекта культурного наследия: 3095,96 кв.м.

25. Графическое описание местоположения границ территории выявленного объекта культурного наследия «Селище Кулунигый 8»:



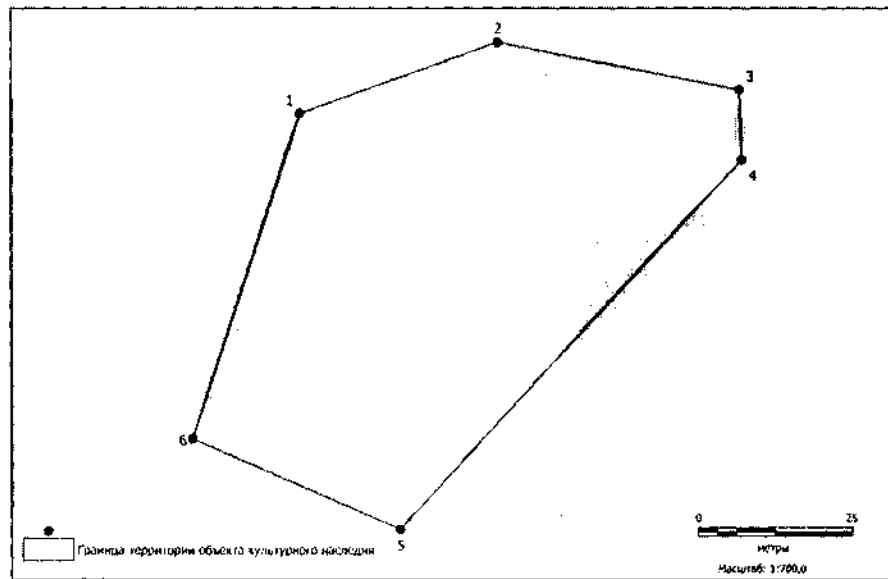
Координаты характерных точек границ территории выявленного объекта культурного наследия «Селище Кулунигый 8» в местной системе координат (МСК 86, зона 3)

№ точки	Координаты, м	
	Широта (X)	Долгота (Y)
1	888427,997	3604199,453
2	888419,488	3604235,975
3	888425,991	3604250,865
4	888444,557	3604258,842
5	888430,215	3604292,092
6	888386,705	3604296,191
7	888363,777	3604246,111
8	888297,504	3604188,388
9	888306,089	3604162,442
10	888344,081	3604134,589
11	888351,140	3604144,891
12	888387,933	3604164,731
1	888427,997	3604199,453

Общий периметр границ территории выявленного объекта культурного наследия: 478,58 м.

Площадь территории выявленного объекта культурного наследия: 11775 кв.м.

26. Графическое описание местоположения границ территории выявленного объекта культурного наследия «Городище Кулунигый 9»:



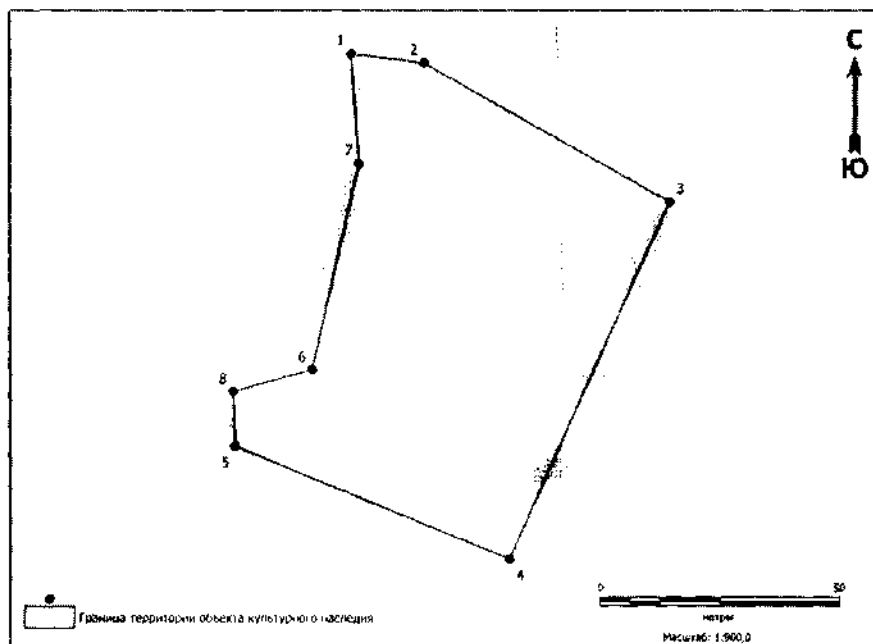
Координаты характерных точек границ территории выявленного объекта культурного наследия «Городище Кулунигый 9» в местной системе координат (МСК 86, зона 3)

№ точки	Координаты, м	
	Широта (X)	Долгота (Y)
1	888496,571	3604276,072
2	888507,986	3604307,733
3	888500,340	3604346,285
4	888489,033	3604346,608
5	888430,215	3604292,092
6	888444,557	3604258,842
1	888496,571	3604276,072

Общий периметр границ территории выявленного объекта культурного наследия: 255,47 м.

Площадь территории выявленного объекта культурного наследия: 4006 кв.м.

27. Графическое описание местоположения границ территории выявленного объекта культурного наследия «Селище Кулунигый 10»:



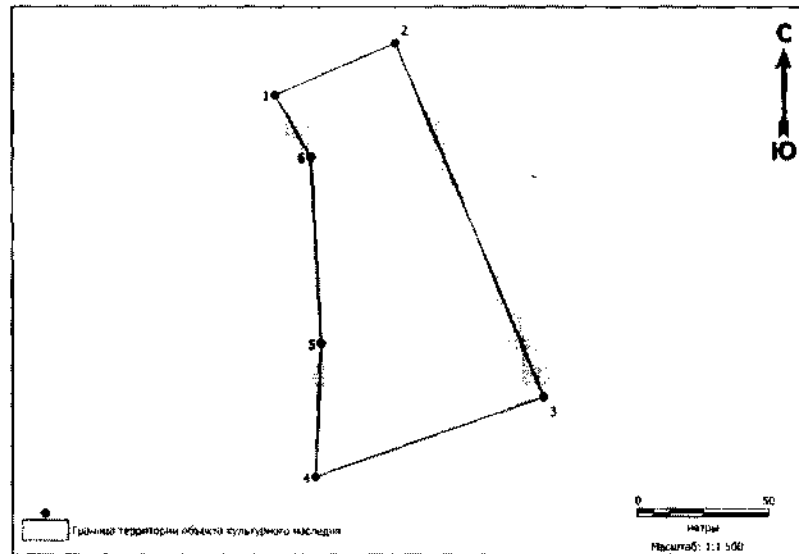
Координаты характерных точек границ территории выявленного объекта культурного наследия «Селище Кулунигый 10» в местной системе координат (МСК 86, зона 3)

№ точки	Координаты, м	
	Широта (X)	Долгота (Y)
1	888570,364	3604370,846
2	888568,456	3604385,935
3	888539,508	3604436,760
4	888465,956	3604403,625
5	888489,033	3604346,608
6	888500,340	3604346,285
7	888504,842	3604362,691
8	888547,586	3604372,483
1	888570,364	3604370,846

Общий периметр границ территории выявленного объекта культурного наследия: 310,89 м.

Площадь территории выявленного объекта культурного наследия: 5188 кв.м.

28. Графическое описание местоположения границ территории выявленного объекта культурного наследия «Селище Кулунигый 11»:



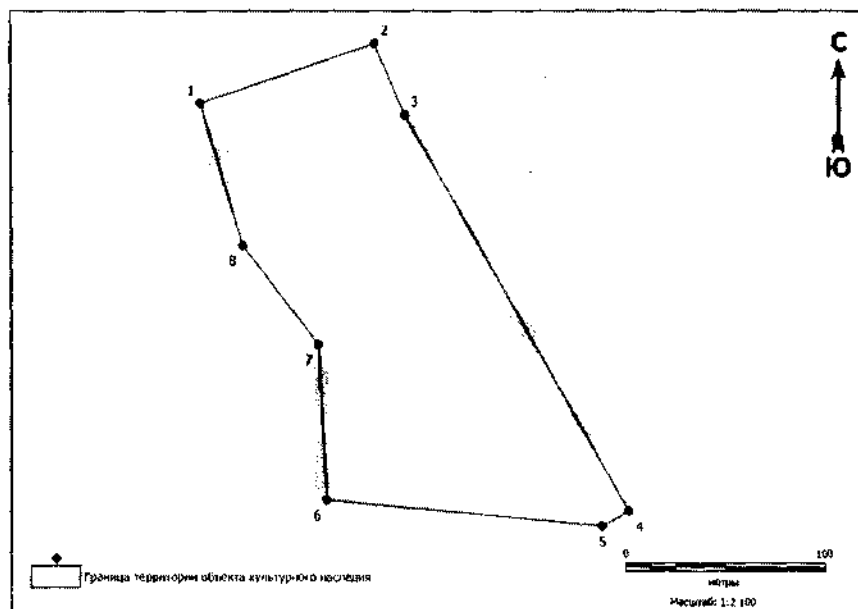
Координаты характерных точек границ территории выявленного объекта культурного наследия «Селище Кулунигый 11» в местной системе координат (МСК 86, зона 3)

№ точки	Координаты, м	
	Широта (X)	Долгота (Y)
1	888523,016	3604465,715
2	888542,788	3604511,155
3	888409,476	3604567,217
4	888379,519	3604480,815
5	888429,658	3604483,022
6	888499,505	3604479,080
1	888523,016	3604465,715

Общий периметр границ территории выявленного объекта культурного наследия: 432,81 м.

Площадь территории выявленного объекта культурного наследия: 9051,07 кв.м.

29. Графическое описание местоположения границ территории выявленного объекта культурного наследия «Селище Кулунигый 12»:



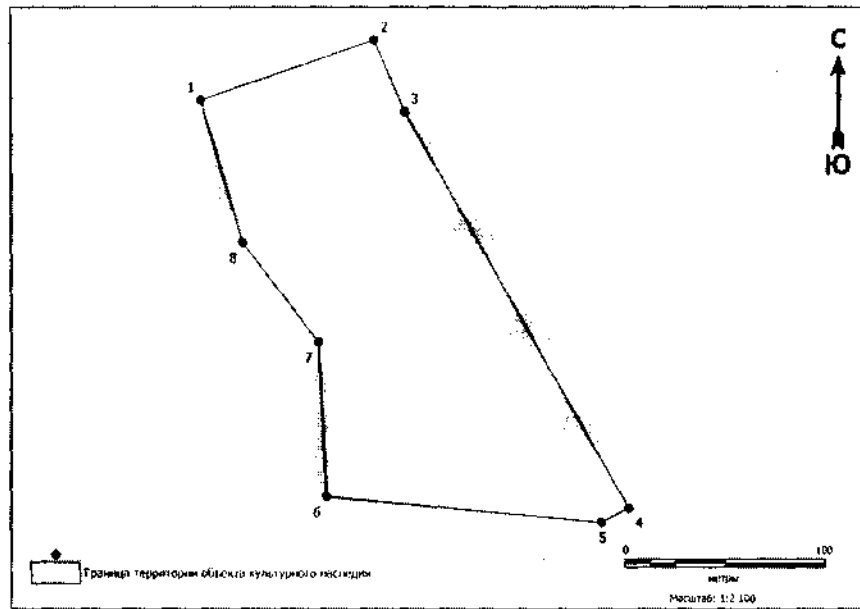
Координаты характерных точек границ территории выявленного объекта культурного наследия «Селище Кулунигый 12» в местной системе координат (МСК 86, зона 3)

№ точки	Координаты, м	
	Широта (X)	Долгота (Y)
1	888379,519	3604480,815
2	888409,476	3604567,217
3	888373,812	3604582,313
4	888178,313	3604693,354
5	888171,003	3604679,848
6	888183,812	3604543,277
7	888260,330	3604539,297
8	888309,079	3604501,598
1	888379,519	3604480,815

Общий периметр границ территории выявленного объекта культурного наследия: 719,23 м.

Площадь территории выявленного объекта культурного наследия: 25291,68 кв.м.

30. Графическое описание местоположения границ территории выявленного объекта культурного наследия «Селище Кулунигый 13»:



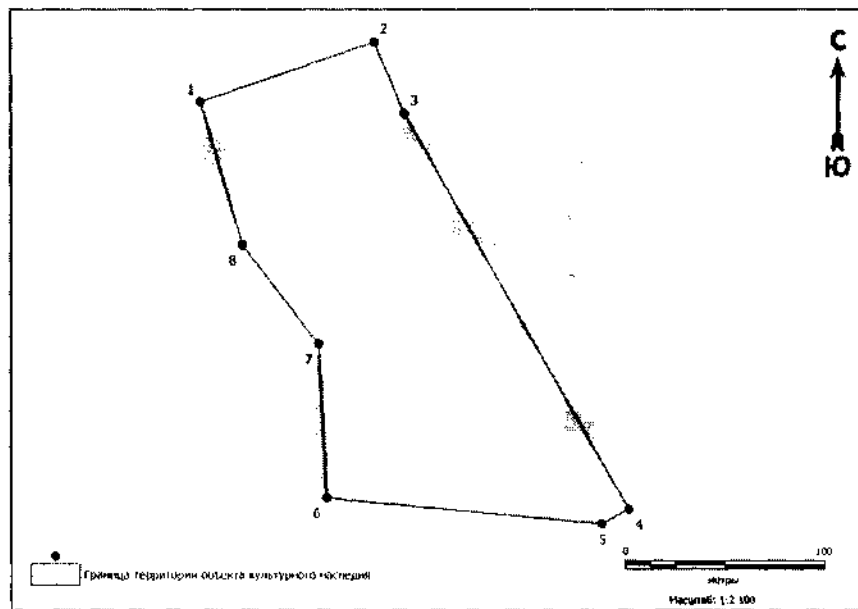
Координаты характерных точек границ территории выявленного объекта культурного наследия «Селище Кулунигый 13» в местной системе координат (МСК 86, зона 3)

№ точки	Координаты, м	
	Широта (X)	Долгота (Y)
1	888379,519	3604480,815
2	888409,476	3604567,217
3	888373,812	3604582,313
4	888178,313	3604693,354
5	888171,003	3604679,848
6	888183,812	3604543,277
7	888260,330	3604539,297
8	888309,079	3604501,598
1	888379,519	3604480,815

Общий периметр границ территории выявленного объекта культурного наследия: 719,23 м.

Площадь территории выявленного объекта культурного наследия: 25291,68 кв.м.

31. Графическое описание местоположения границ территории выявленного объекта культурного наследия «Селище Кулунигый 14»:



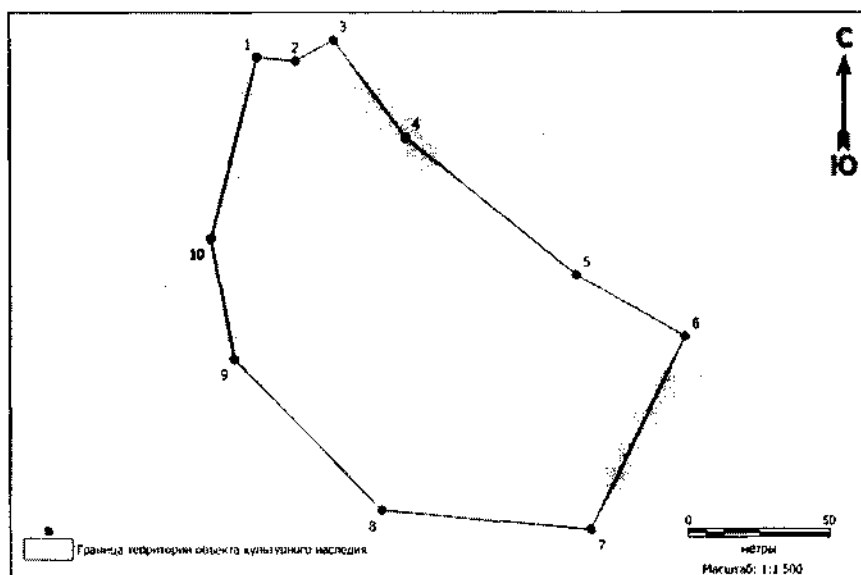
Координаты характерных точек границ территории выявленного объекта культурного наследия «Селище Кулунигый 14» в местной системе координат (МСК 86, зона 3)

№ точки	Координаты, м	
	Широта (X)	Долгота (Y)
1	888379,519	3604480,815
2	888409,476	3604567,217
3	888373,812	3604582,313
4	888178,313	3604693,354
5	888171,003	3604679,848
6	888183,812	3604543,277
7	888260,330	3604539,297
8	888309,079	3604501,598
1	888379,519	3604480,815

Общий периметр границ территории выявленного объекта культурного наследия: 719,23 м.

Площадь территории выявленного объекта культурного наследия: 25291,68 кв.м.

32. Графическое описание местоположения границ территории выявленного объекта культурного наследия «Селище Кулунигый 15»:



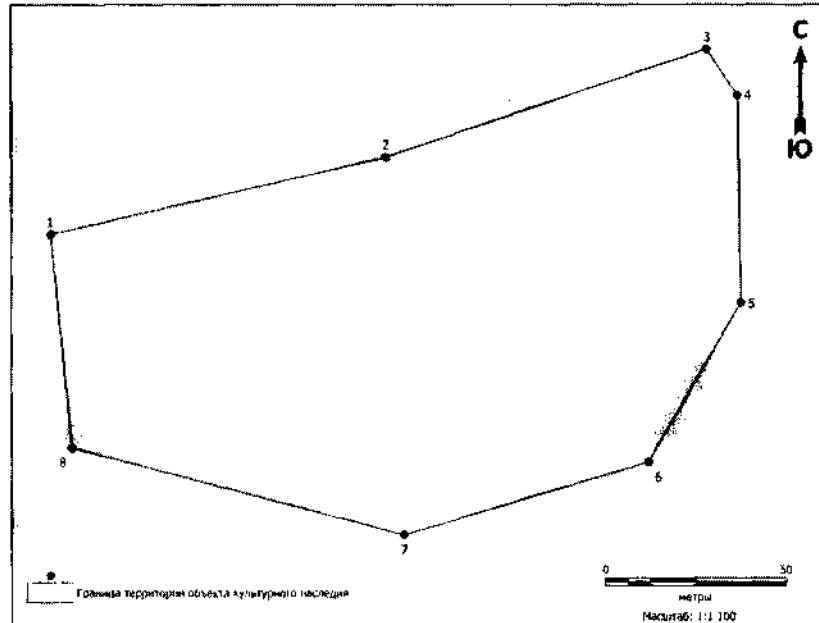
Координаты характерных точек границ территории выявленного объекта культурного наследия «Селище Кулунигый 15» в местной системе координат (МСК 86, зона 3)

№ точки	Координаты, м	
	Широта (X)	Долгота (Y)
1	888172,267	3604666,377
2	888171,003	3604679,848
3	888178,313	3604693,354
4	888144,141	3604718,789
5	888096,465	3604778,659
6	888074,902	3604816,523
7	888006,913	3604783,404
8	888013,662	3604710,166
9	888066,934	3604658,254
10	888109,022	3604650,176
1	888172,267	3604666,377

Общий периметр границ территории выявленного объекта культурного наследия: 523,29 м.

Площадь территории выявленного объекта культурного наследия: 16586,34 кв.м.

33. Графическое описание местоположения границ территории выявленного объекта культурного наследия «Селище Кулунигый 16»:



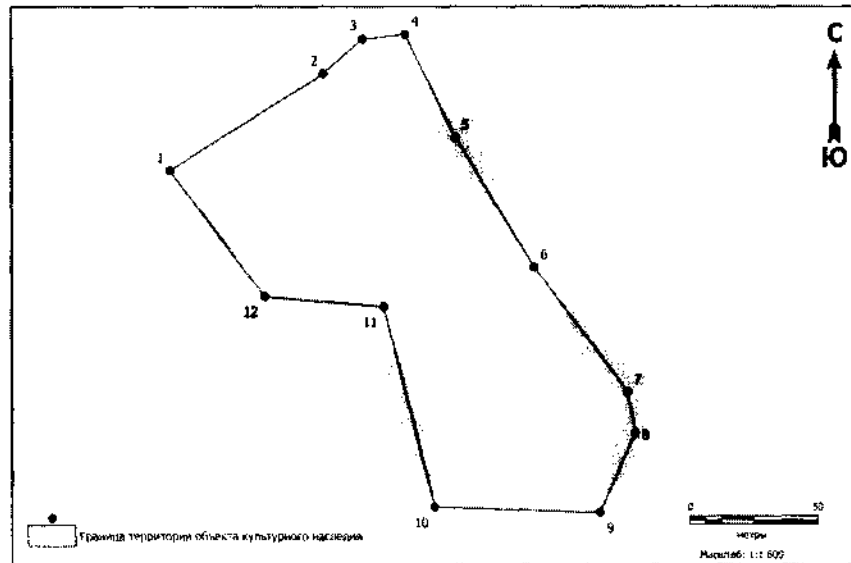
Координаты характерных точек границ территории выявленного объекта культурного наследия «Селище Кулунигый 16» в местной системе координат (МСК 86, зона 3)

№ точки	Координаты, м	
	Широта (X)	Долгота (Y)
1	888062,480	3605077,201
2	888083,576	3605169,478
3	888113,147	3605257,427
4	888100,556	3605266,012
5	888043,894	3605266,775
6	887999,886	3605241,334
7	887980,020	3605174,325
8	888003,828	3605083,035
1	888062,480	3605077,201

Общий периметр границ территории выявленного объекта культурного наследия: 533,36 м.

Площадь территории выявленного объекта культурного наследия: 17022,23 кв.м.

34. Графическое описание местоположения границ территории выявленного объекта культурного наследия «Городище Кулунигый 17»:



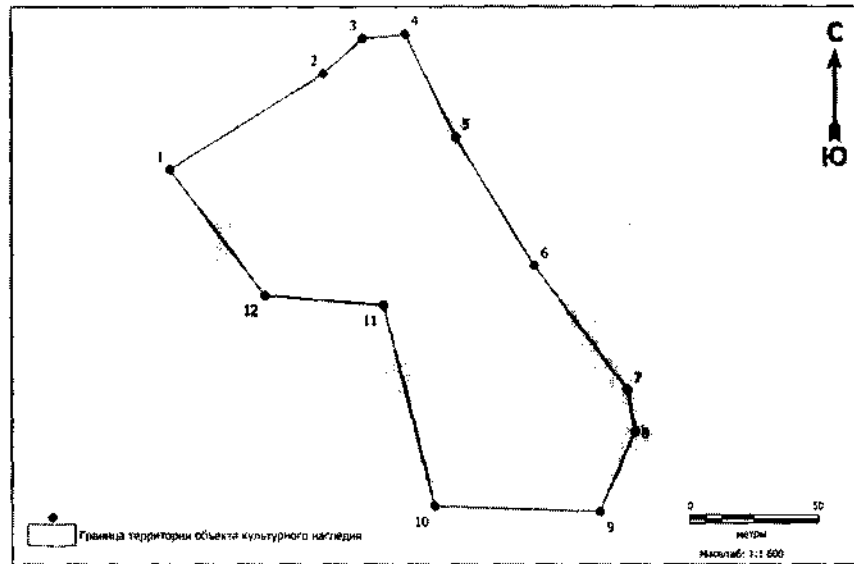
Координаты характерных точек границ территории выявленного объекта культурного наследия «Городище Кулунигый 17» в местной системе координат (МСК 86, зона 3)

№ точки	Координаты, м	
	Широта (X)	Долгота (Y)
1	888145,051	3605325,403
2	888182,026	3605384,636
3	888195,395	3605399,753
4	888197,020	3605416,163
5	888157,507	3605435,613
6	888108,016	3605465,685
7	888060,131	3605501,361
8	888044,143	3605504,199
9	888013,556	3605490,797
10	888015,605	3605427,257
11	888092,863	3605407,706
12	888096,647	3605361,825
1	888145,051	3605325,403

Общий периметр границ территории выявленного объекта культурного наследия: 567,67 м.

Площадь территории выявленного объекта культурного наследия: 15224,51 кв.м.

35. Графическое описание местоположения границ территории выявленного объекта культурного наследия «Селище Кулунигый 18»:



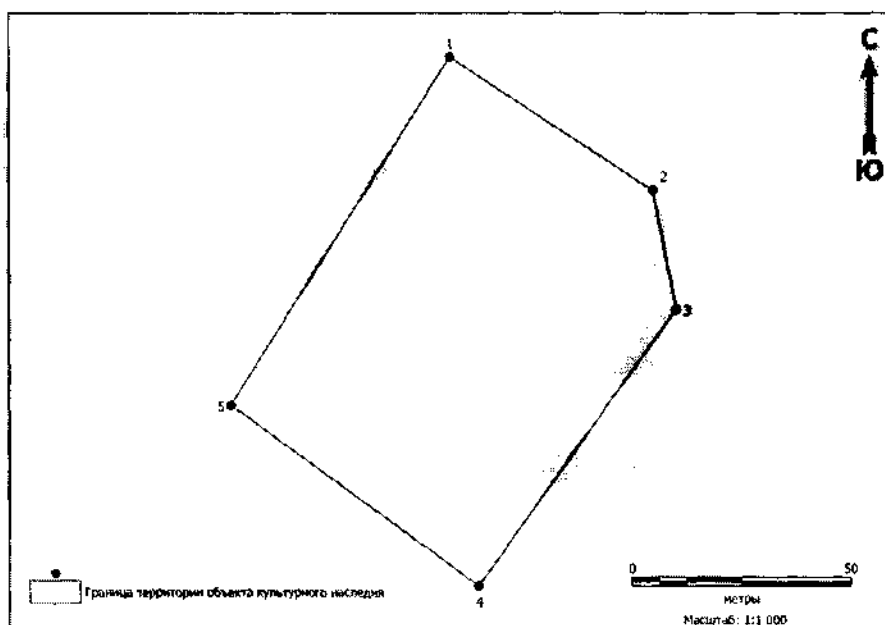
Координаты характерных точек границ территории выявленного объекта культурного наследия «Селище Кулунигый 18» в местной системе координат (МСК 86, зона 3)

№ точки	Координаты, м	
	Широта (X)	Долгота (Y)
1	888145,051	3605325,403
2	888182,026	3605384,636
3	888195,395	3605399,753
4	888197,020	3605416,163
5	888157,507	3605435,613
6	888108,016	3605465,685
7	888060,131	3605501,361
8	888044,143	3605504,199
9	888013,556	3605490,797
10	888015,605	3605427,257
11	888092,863	3605407,706
12	888096,647	3605361,825
1	888145,051	3605325,403

Общий периметр границ территории выявленного объекта культурного наследия: 567,67 м.

Площадь территории выявленного объекта культурного наследия: 15224,51 кв.м.

36. Графическое описание местоположения границ территории выявленного объекта культурного наследия «Селище Кулунигый 19»:



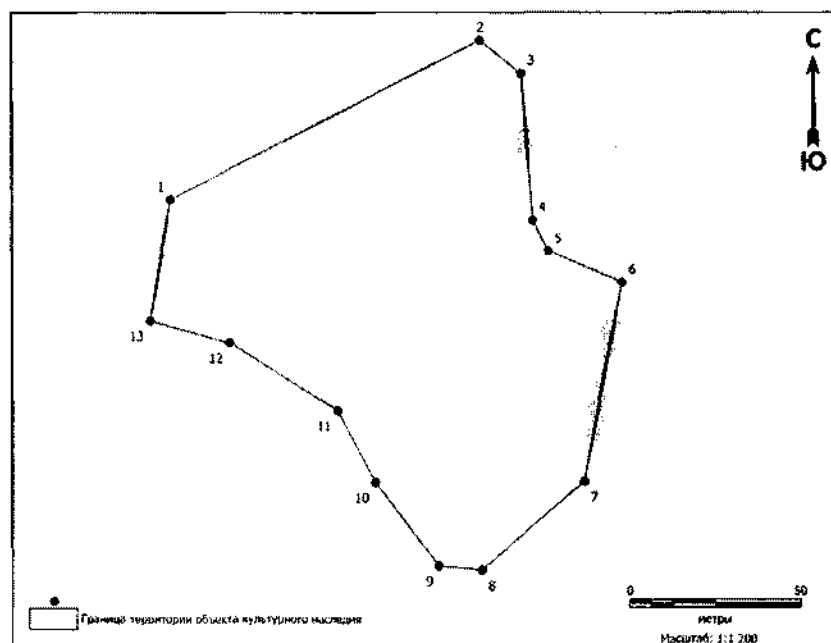
Координаты характерных точек границ территории выявленного объекта культурного наследия «Селище Кулунигый 19» в местной системе координат (МСК 86, зона 3)

№ точки	Координаты, м	
	Широта (X)	Долгота (Y)
1	887611,679	3605240,676
2	887581,460	3605286,635
3	887554,389	3605291,881
4	887492,100	3605247,207
5	887532,748	3605190,929
1	887611,679	3605240,676

Общий периметр границ территории выявленного объекта культурного наследия: 230,54 м.

Площадь территории выявленного объекта культурного наследия: 3095,96 кв.м.

37. Графическое описание местоположения границ территории выявленного объекта культурного наследия «Городище Кулунигый 20»:



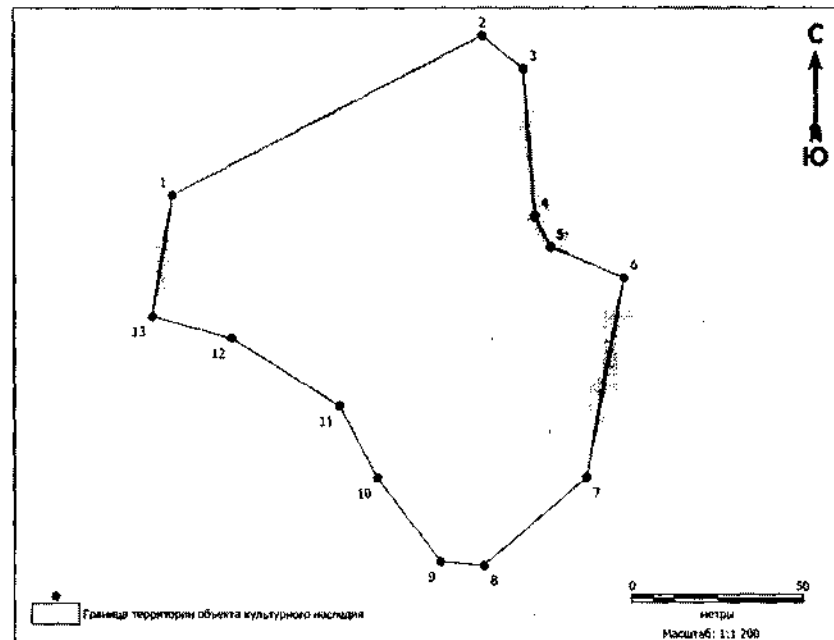
Координаты характерных точек границ территории выявленного объекта культурного наследия «Городище Кулунигый 20» в местной системе координат (МСК 86, зона 3)

№ точки	Координаты, м	
	Широта (X)	Долгота (Y)
1	887316,311	3605040,285
2	887362,657	3605130,363
3	887353,021	3605142,315
4	887310,281	3605145,573
5	887301,290	3605150,133
6	887292,299	3605171,373
7	887234,705	3605160,558
8	887209,295	3605130,718
9	887210,468	3605118,209
10	887234,444	3605099,836
11	887255,163	3605088,760
12	887274,708	3605057,487
13	887280,963	3605034,423
1	887316,311	3605040,285

Общий периметр границ территории выявленного объекта культурного наследия: 453,3 м.

Площадь территории выявленного объекта культурного наследия: 11794,74 кв.м.

38. Графическое описание местоположения границ территории выявленного объекта культурного наследия «Селище Кулунигый 20а»:



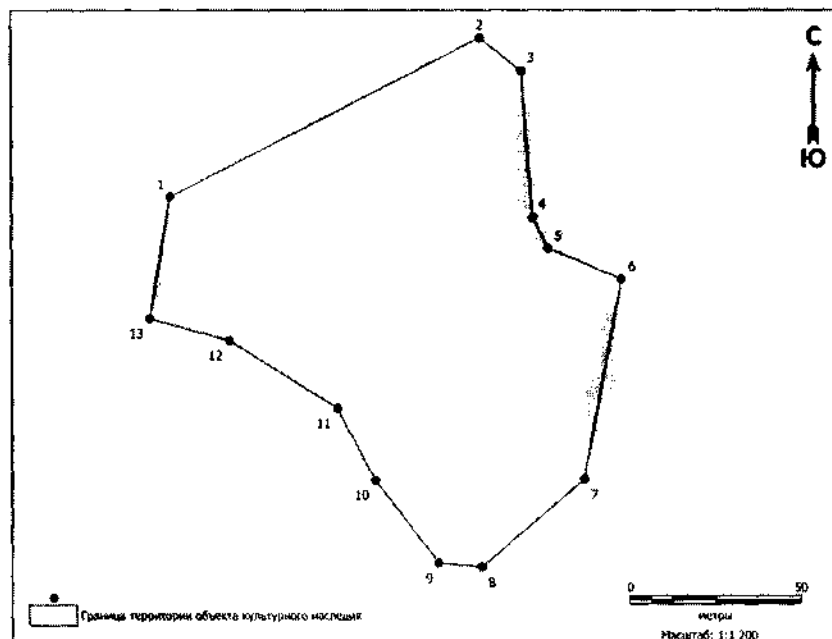
Координаты характерных точек границ территории выявленного объекта культурного наследия «Селище Кулунигый 20а» в местной системе координат (МСК 86, зона 3)

№ точки	Координаты, м	
	Широта (X)	Долгота (Y)
1	887316,311	3605040,285
2	887362,657	3605130,363
3	887353,021	3605142,315
4	887310,281	3605145,573
5	887301,290	3605150,133
6	887292,299	3605171,373
7	887234,705	3605160,558
8	887209,295	3605130,718
9	887210,468	3605118,209
10	887234,444	3605099,836
11	887255,163	3605088,760
12	887274,708	3605057,487
13	887280,963	3605034,423
1	887316,311	3605040,285

Общий периметр границ территории выявленного объекта культурного наследия: 453,3 м.

Площадь территории выявленного объекта культурного наследия: 11794,74 кв.м.

39. Графическое описание местоположения границ территории выявленного объекта культурного наследия «Селище Кулунигый 21»:



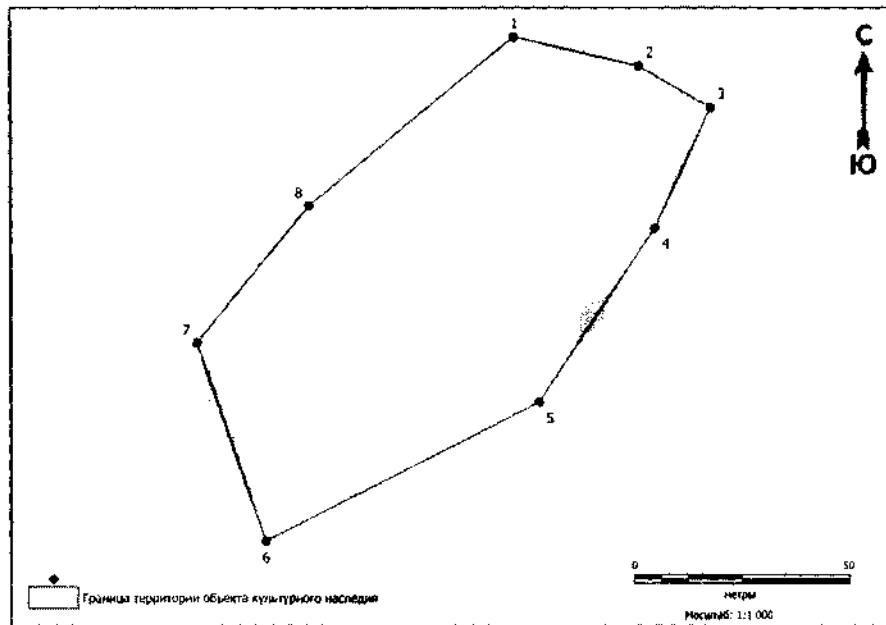
Координаты характерных точек границ территории выявленного объекта культурного наследия «Селище Кулунигый 21» в местной системе координат (МСК 86, зона 3)

№ точки	Координаты, м	
	Широта (X)	Долгота (Y)
1	887316,311	3605040,285
2	887362,657	3605130,363
3	887353,021	3605142,315
4	887310,281	3605145,573
5	887301,290	3605150,133
6	887292,299	3605171,373
7	887234,705	3605160,558
8	887209,295	3605130,718
9	887210,468	3605118,209
10	887234,444	3605099,836
11	887255,163	3605088,760
12	887274,708	3605057,487
13	887280,963	3605034,423
1	887316,311	3605040,285

Общий периметр границ территории выявленного объекта культурного наследия: 453,3 м.

Площадь территории выявленного объекта культурного наследия: 11794,74 кв.м.

40. Графическое описание местоположения границ территории выявленного объекта культурного наследия «Городище Кулунигый 22»:



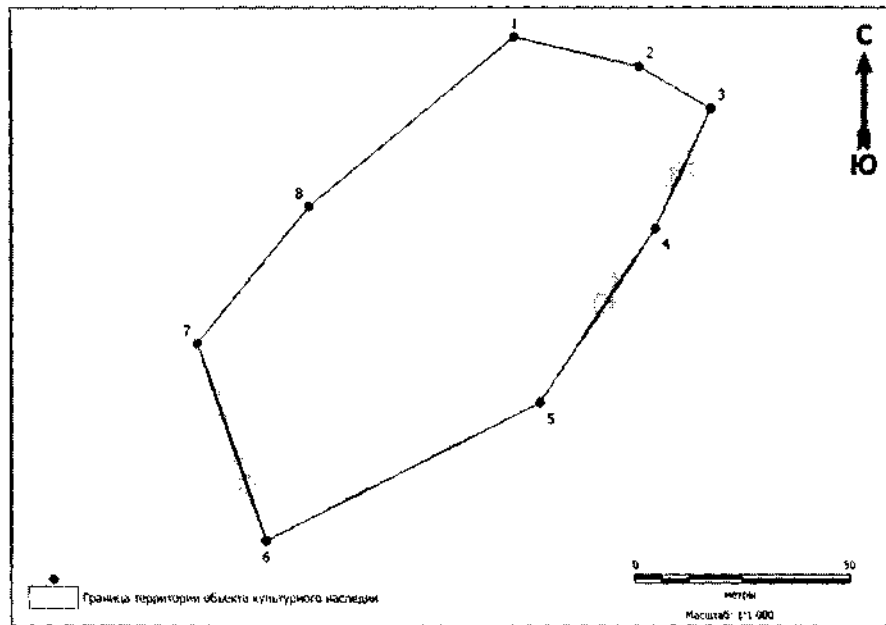
Координаты характерных точек границ территории выявленного объекта культурного наследия «Городище Кулунигый 22» в местной системе координат (МСК 86, зона 3)

№ точки	Координаты, м	
	Широта (X)	Долгота (Y)
1	887118,707	3604565,307
2	887111,925	3604594,046
3	887102,383	3604610,370
4	887074,794	3604597,725
5	887035,135	3604571,170
6	887003,178	3604508,102
7	887048,637	3604492,322
8	887079,884	3604518,134
1	887118,707	3604565,307

Общий периметр границ территории выявленного объекта культурного наследия: 346,96 м.

Площадь территории выявленного объекта культурного наследия: 7209,20 кв.м.

41. Графическое описание местоположения границ территории выявленного объекта культурного наследия «Селище Кулунигый 22а»:



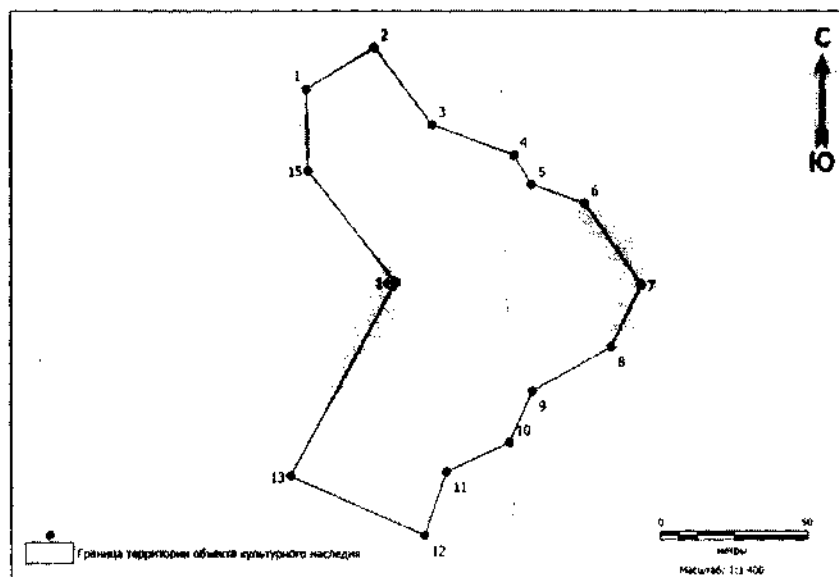
Координаты характерных точек границ территории выявленного объекта культурного наследия «Селище Кулунигый 22а» в местной системе координат (МСК 86, зона 3)

№ точки	Координаты, м	
	Широта (X)	Долгота (Y)
1	887118,707	3604565,307
2	887111,925	3604594,046
3	887102,383	3604610,370
4	887074,794	3604597,725
5	887035,135	3604571,170
6	887003,178	3604508,102
7	887048,637	3604492,322
8	887079,884	3604518,134
1	887118,707	3604565,307

Общий периметр границ территории выявленного объекта культурного наследия: 346,96 м.

Площадь территории выявленного объекта культурного наследия: 7209,20 кв.м.

42. Графическое описание местоположения границ территории выявленного объекта культурного наследия «Селище Кулунигый 23»:



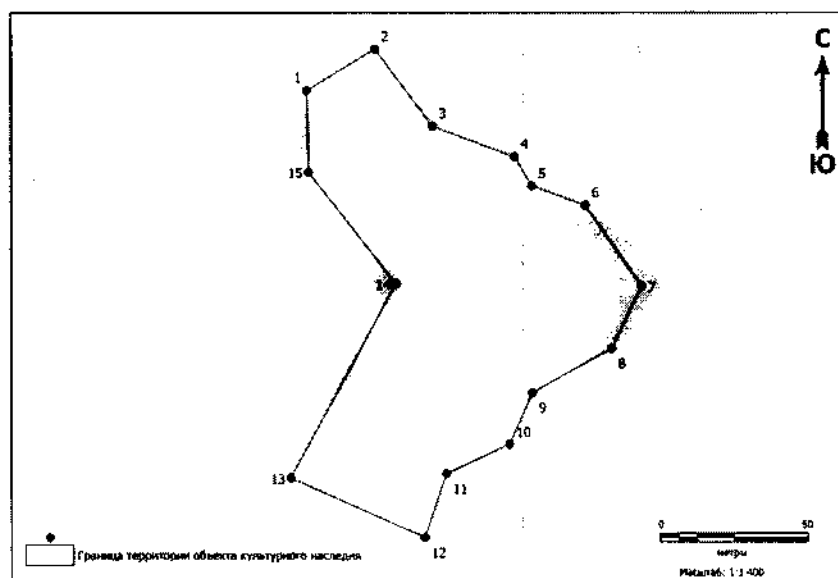
Координаты характерных точек границ территории выявленного объекта культурного наследия «Селище Кулунигый 23» в местной системе координат (МСК 86, зона 3)

№ точки	Координаты, м	
	Широта (X)	Долгота (Y)
1	888446,515	3603676,954
2	888460,332	3603699,904
3	888434,669	3603719,248
4	888424,483	3603746,707
5	888414,739	3603752,575
6	888408,318	3603770,400
7	888381,413	3603789,222
8	888360,598	3603779,147
9	888345,872	3603752,685
10	888328,490	3603744,935
11	888318,636	3603723,788
12	888297,267	3603716,48
13	888317,196	3603671,418
14	888382,192	3603706,825
15	888419,333	3603677,467
1	888446,515	3603676,954

Общий периметр границ территории выявленного объекта культурного наследия: 467,54 м.

Площадь территории выявленного объекта культурного наследия: 9846,44 кв.м.

43. Графическое описание местоположения границ территории выявленного объекта культурного наследия «Селище Кулунигый 24»:



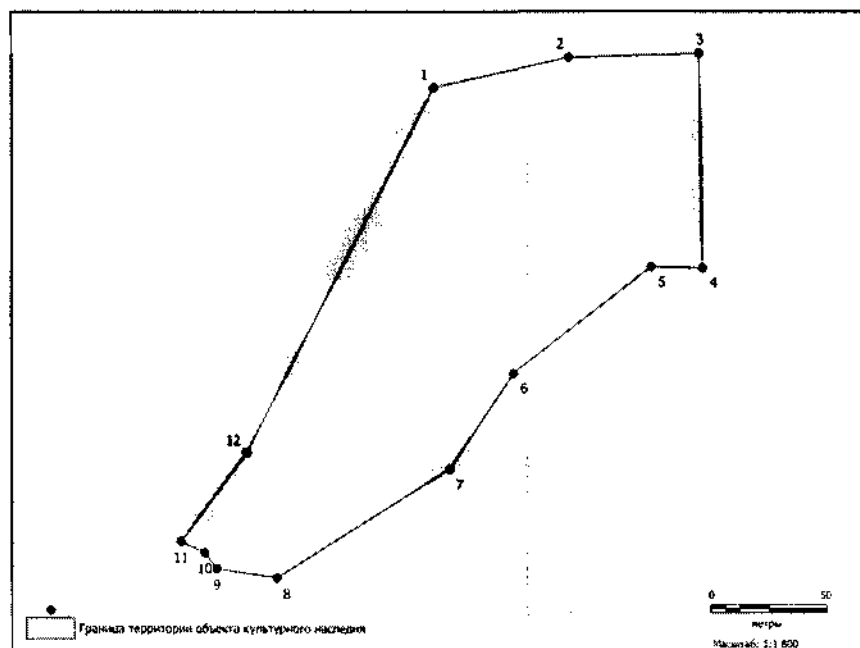
Координаты характерных точек границ территории выявленного объекта культурного наследия «Селище Кулунигый 24» в местной системе координат (МСК 86, зона 3)

№ точки	Координаты, м	
	Широта (X)	Долгота (Y)
1	888446,515	3603676,954
2	888460,332	3603699,904
3	888434,669	3603719,248
4	888424,483	3603746,707
5	888414,739	3603752,575
6	888408,318	3603770,400
7	888381,413	3603789,222
8	888360,598	3603779,147
9	888345,872	3603752,685
10	888328,490	3603744,935
11	888318,636	3603723,788
12	888297,267	3603716,48
13	888317,196	3603671,418
14	888382,192	3603706,825
15	888419,333	3603677,467
1	888446,515	3603676,954

Общий периметр границ территории выявленного объекта культурного наследия: 467,54 м.

Площадь территории выявленного объекта культурного наследия: 9846,44 кв.м.

44. Графическое описание местоположения границ территории выявленного объекта культурного наследия «Селище Кулунигый 25»:



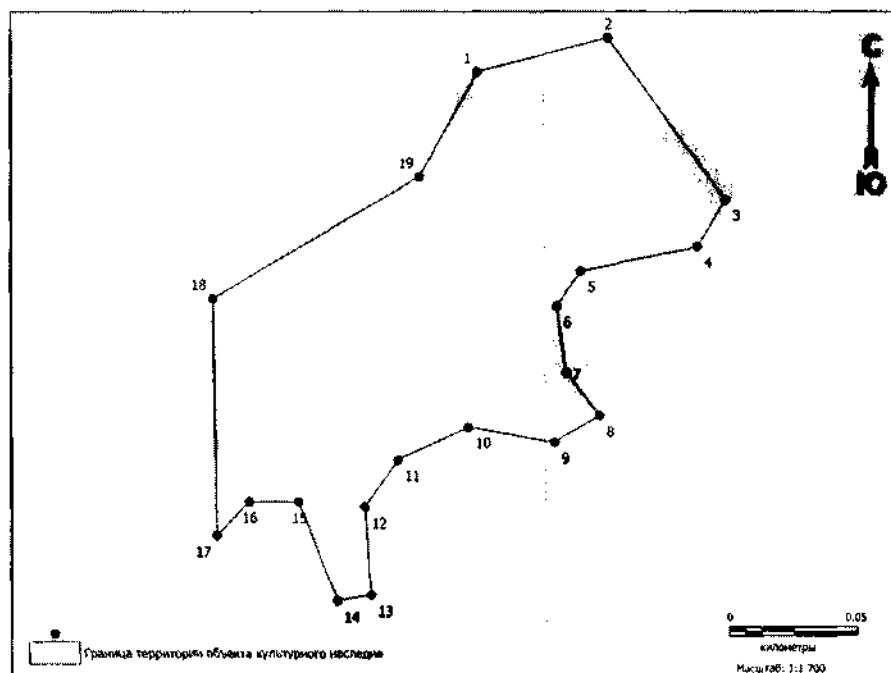
Координаты характерных точек границ территории выявленного объекта культурного наследия «Селище Кулунигый 25» в местной системе координат (МСК 86, зона 3)

№ точки	Координаты, м	
	Широта (X)	Долгота (Y)
1	888589,968	3603903,714
2	888602,743	3603961,530
3	888604,448	3604016,768
4	888513,346	3604018,226
5	888513,851	3603996,426
6	888468,310	3603937,816
7	888427,547	3603910,396
8	888381,374	3603836,606
9	888385,258	3603810,931
10	888392,125	3603805,693
11	888396,784	3603795,627
12	888434,667	3603823,661
1	888589,968	3603903,714

Общий периметр границ территории выявленного объекта культурного наследия: 705,33 м.

Площадь территории выявленного объекта культурного наследия: 23347,91 кв.м.

45. Графическое описание местоположения границ территории выявленного объекта культурного наследия «Селище Кулунигый 26»:



Координаты характерных точек границ территории выявленного объекта культурного наследия «Селище Кулунигый 26» в местной системе координат (МСК 86, зона 3)

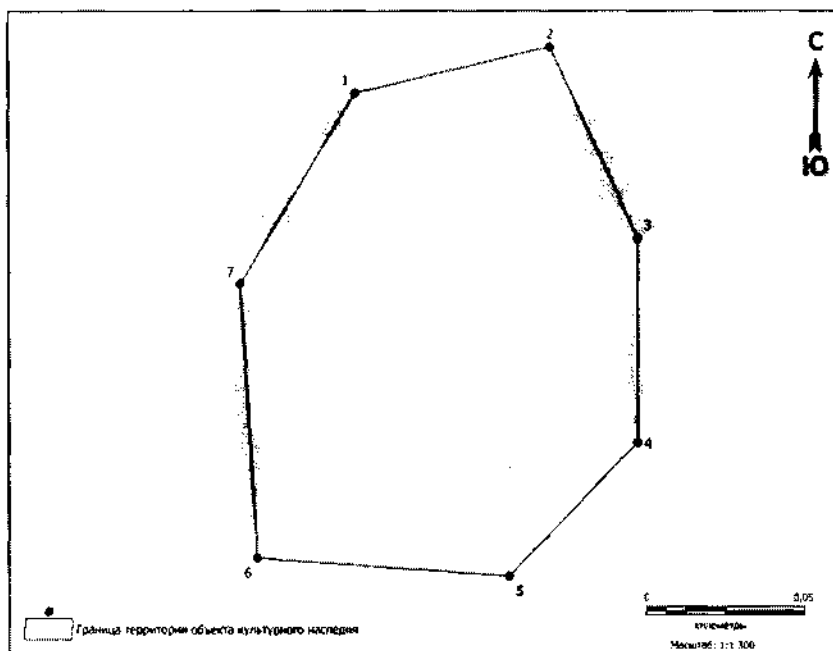
№ точки	Координаты, м	
	Широта (X)	Долгота (Y)
1	888692,068	3604119,206
2	888705,199	3604169,620
3	888642,303	3604214,685
4	888624,309	3604203,662
5	888615,069	3604159,084
6	888601,439	3604149,549
7	888575,690	3604153,236
8	888559,379	3604166,235
9	888549,066	3604148,736
10	888554,941	3604115,487
11	888542,317	3604088,301
12	888524,258	3604075,386
13	888490,842	3604077,719
14	888488,565	3604064,724
15	888526,210	3604049,854
16	888526,344	3604030,696
17	888513,346	3604018,226

18	888604,448	3604016,768
19	888651,409	3604096,732
1	888692,068	3604119,206

Общий периметр границ территории выявленного объекта культурного наследия: 720,50 м.

Площадь территории выявленного объекта культурного наследия: 20075,56 кв.м.

46. Графическое описание местоположения границ территории выявленного объекта культурного наследия «Городище Кулунигый 27»:

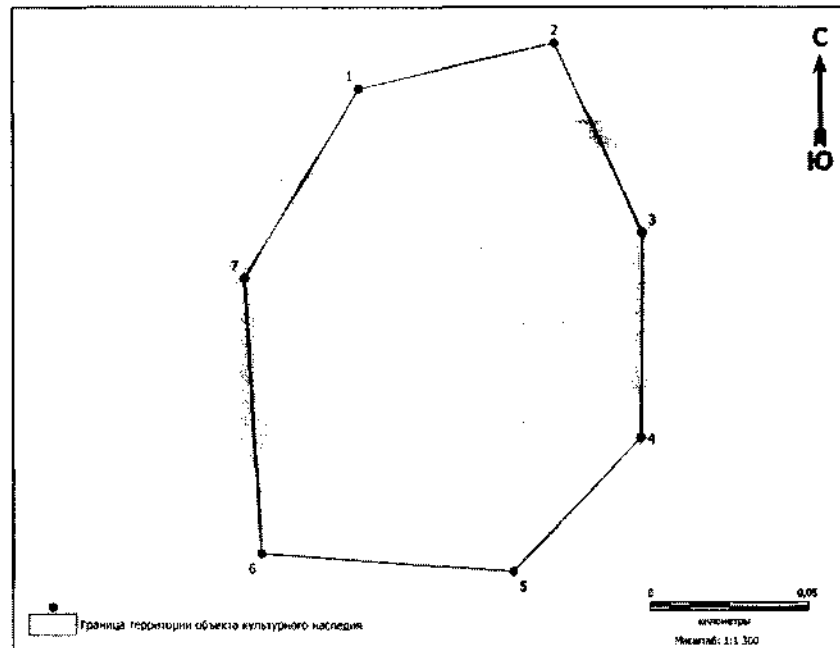


Координаты характерных точек границ территории выявленного объекта культурного наследия «Городище Кулунигый 27» в местной системе координат (МСК 86, зона 3)

№ точки	Координаты, м	
	Широта (X)	Долгота (Y)
1	888937,786	3604235,209
2	888952,172	3604296,323
3	888892,967	3604323,624
4	888829,349	3604323,387
5	888787,634	3604283,269
6	888793,257	3604204,353
7	888878,733	3604199,105
1	888937,786	3604235,209

Общий периметр границ территории выявленного объекта культурного наследия: 483,44 м. Площадь территории выявленного объекта культурного наследия: 16324,98 кв.м.

47. Графическое описание местоположения границ территории выявленного объекта культурного наследия «Селище Кулунигый 28»:



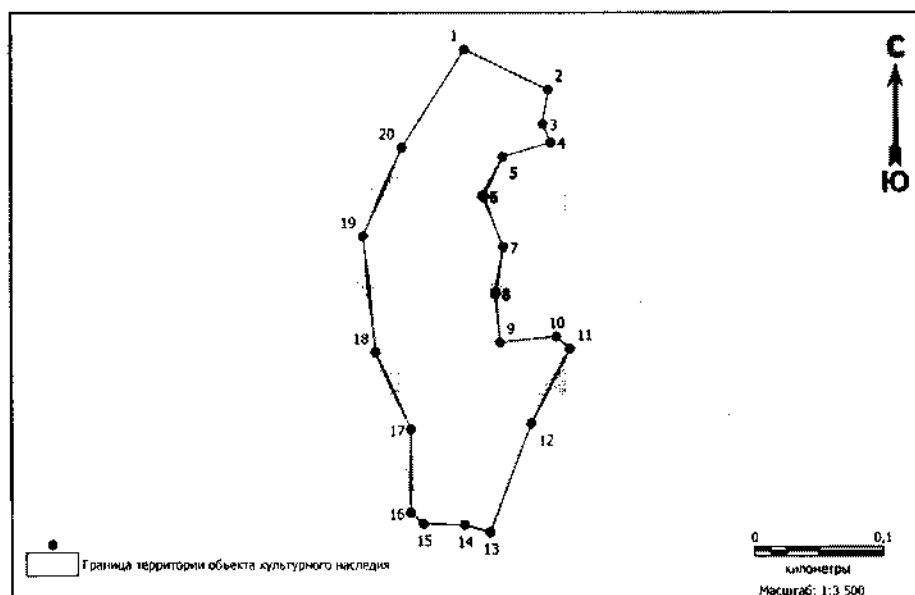
Координаты характерных точек границ территории выявленного объекта культурного наследия «Селище Кулунигый 28» в местной системе координат (МСК 86, зона 3)

№ точки	Координаты, м	
	Широта (X)	Долгота (Y)
1	888937,786	3604235,209
2	888952,172	3604296,323
3	888892,967	3604323,624
4	888829,349	3604323,387
5	888787,634	3604283,269
6	888793,257	3604204,353
7	888878,733	3604199,105
1	888937,786	3604235,209

Общий периметр границ территории выявленного объекта культурного наследия: 483,44 м.

Площадь территории выявленного объекта культурного наследия: 16324,98 кв.м.

48. Графическое описание местоположения границ территории выявленного объекта культурного наследия «Селище Кулунигый 29»:



Координаты характерных точек границ территории выявленного объекта культурного наследия «Селище Кулунигый 29» в местной системе координат (МСК 86, зона 3)

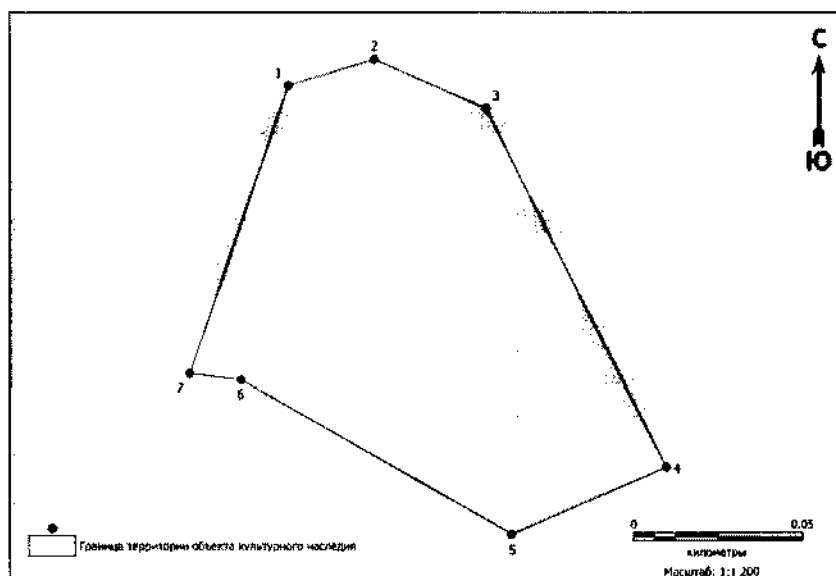
№ точки	Координаты, м	
	Широта (X)	Долгота (Y)
1	889186,086	3604365,654
2	889154,791	3604430,382
3	889128,438	3604426,031
4	889114,061	3604431,971
5	889103,090	3604394,932
6	889072,476	3604379,797
7	889033,177	3604395,373
8	888997,450	3604389,130
9	888959,736	3604392,686
10	888964,106	3604436,083
11	888954,919	3604446,631
12	888897,418	3604416,690
13	888814,342	3604385,002
14	888819,994	3604365,099
15	888820,929	3604333,363
16	888829,349	3604323,387
17	888892,967	3604323,624
18	888952,172	3604296,323
19	889041,693	3604286,958
20	889110,035	3604317,006

1	889186,086	3604365,654
---	------------	-------------

Общий периметр границ территории выявленного объекта культурного наследия: 963,9 м.

Площадь территории выявленного объекта культурного наследия: 33808,34 кв.м.

49. Графическое описание местоположения границ территории выявленного объекта культурного наследия «Городище Кулунигый 30 (городище Кулунигый ба)»:



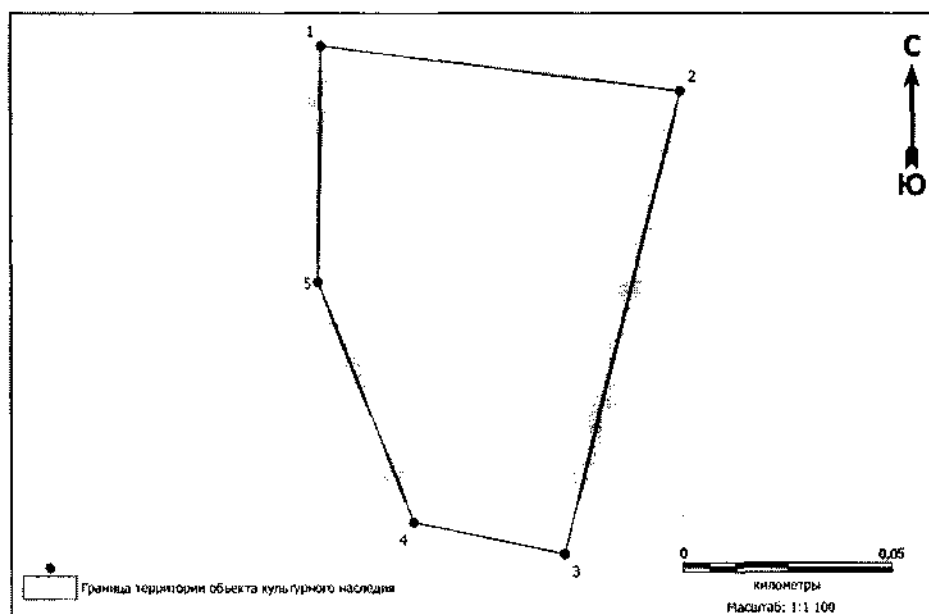
Координаты характерных точек границ территории выявленного объекта культурного наследия «Городище Кулунигый 30 (городище Кулунигый ба)» в местной системе координат (МСК 86, зона 3)

№ точки	Координаты, м	
	Широта (X)	Долгота (Y)
1	888654,306	3604399,983
2	888661,937	3604425,305
3	888647,542	3604458,257
4	888542,788	3604511,155
5	888523,016	3604465,715
6	888568,456	3604385,935
7	888570,364	3604370,846
1	888654,306	3604399,983

Общий периметр границ территории выявленного объекта культурного наследия: 425,19 м.

Площадь территории выявленного объекта культурного наследия: 11218,89 кв.м.

50. Графическое описание местоположения границ территории выявленного объекта культурного наследия «Селище Кулунигый 31»:



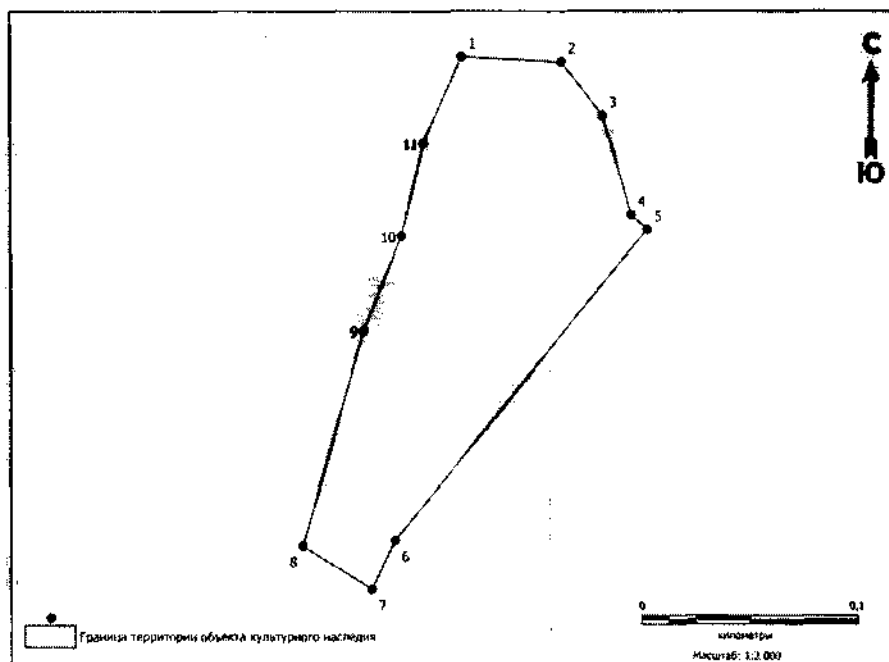
Координаты характерных точек границ территории выявленного объекта культурного наследия «Селище Кулунигый 31» в местной системе координат (МСК 86, зона 3)

№ точки	Координаты, м	
	Широта (X)	Долгота (Y)
1	889591,295	3604402,217
2	889580,520	3604487,774
3	889470,621	3604460,267
4	889478,015	3604424,267
5	889534,837	3604401,305
1	889591,295	3604402,217

Общий периметр границ территории выявленного объекта культурного наследия: 354,03 м.

Площадь территории выявленного объекта культурного наследия: 7481,15 кв.м.

51. Графическое описание местоположения границ территории выявленного объекта культурного наследия «Селище Кулунигый 32»:



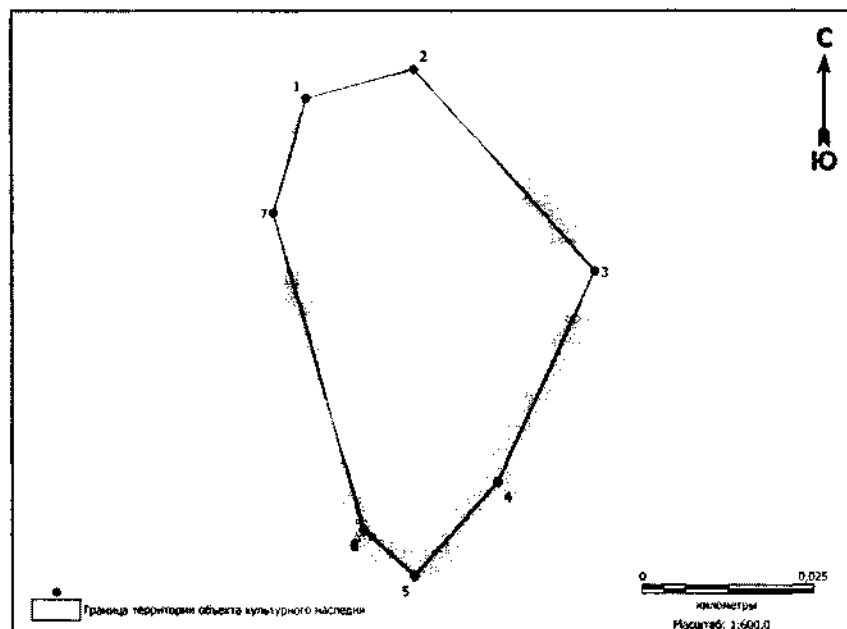
Координаты характерных точек границ территории выявленного объекта культурного наследия «Селище Кулунигый 32» в местной системе координат (МСК 86, зона 3)

№ точки	Координаты, м	
	Широта (X)	Долгота (Y)
1	889952,606	3604581,952
2	889950,361	3604627,662
3	889925,689	3604646,580
4	889880,135	3604659,596
5	889873,527	3604667,048
6	889732,042	3604550,990
7	889709,703	3604540,439
8	889729,495	3604508,651
9	889827,281	3604536,884
10	889870,409	3604554,418
11	889912,953	3604564,360
1	889952,606	3604581,952

Общий периметр границ территории выявленного объекта культурного наследия: 614,75 м.

Площадь территории выявленного объекта культурного наследия: 18008 кв.м.

52. Графическое описание местоположения границ территории выявленного объекта культурного наследия «Могильник Кулунигый 33»:



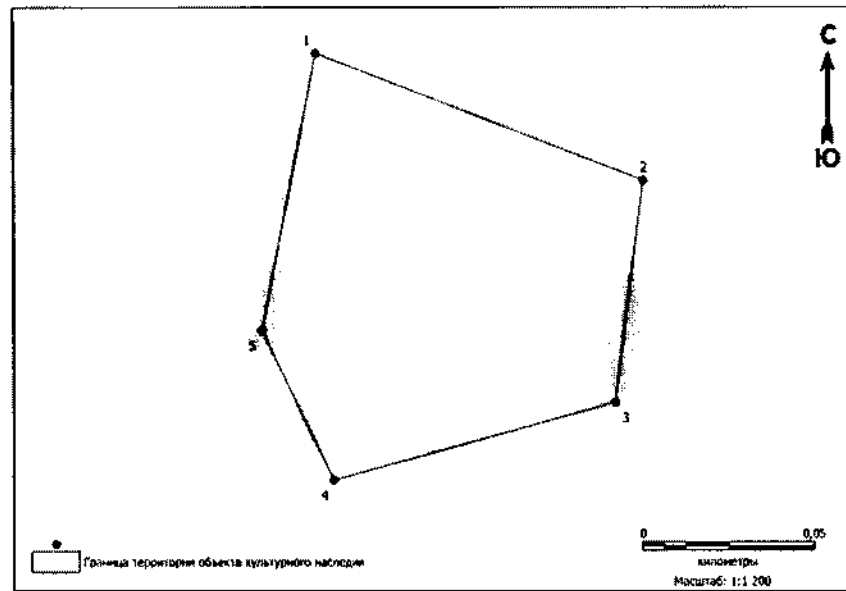
Координаты характерных точек границ территории выявленного объекта культурного наследия «Могильник Кулунигый 33» в местной системе координат (МСК 86, зона 3)

№ точки	Координаты, м	
	Широта (X)	Долгота (Y)
1	889942,158	3604651,397
2	889946,462	3604666,975
3	889917,334	3604693,167
4	889887,044	3604679,033
5	889873,527	3604667,048
6	889880,135	3604659,596
7	889925,689	3604646,580
1	889942,158	3604651,397

Общий периметр границ территории выявленного объекта культурного наследия: 181,32 м.

Площадь территории выявленного объекта культурного наследия: 2029,27 кв.м.

53. Графическое описание местоположения границ территории выявленного объекта культурного наследия «Городище Кулунигый 36»:



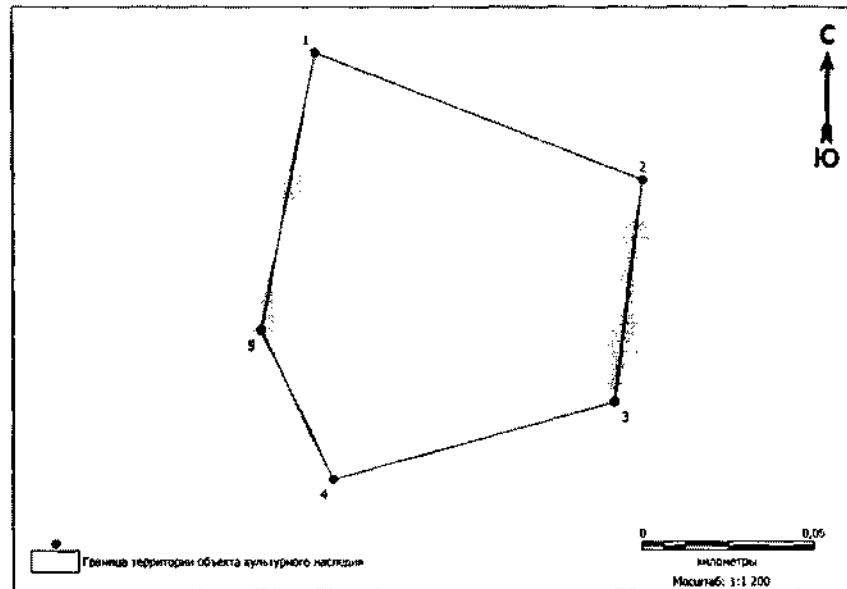
Координаты характерных точек границ территории выявленного объекта культурного наследия «Городище Кулунигый 36» в местной системе координат (МСК 86, зона 3)

№ точки	Координаты, м	
	Широта (X)	Долгота (Y)
1	890259,691	3604546,793
2	890222,938	3604641,602
3	890159,160	3604633,551
4	890136,736	3604551,857
5	890179,760	3604531,064
1	890259,691	3604546,793

Общий периметр границ территории выявленного объекта культурного наследия: 379,93 м.

Площадь территории выявленного объекта культурного наследия: 9419,75 кв.м.

54. Графическое описание местоположения границ территории выявленного объекта культурного наследия «Селище Кулунигый 37»:



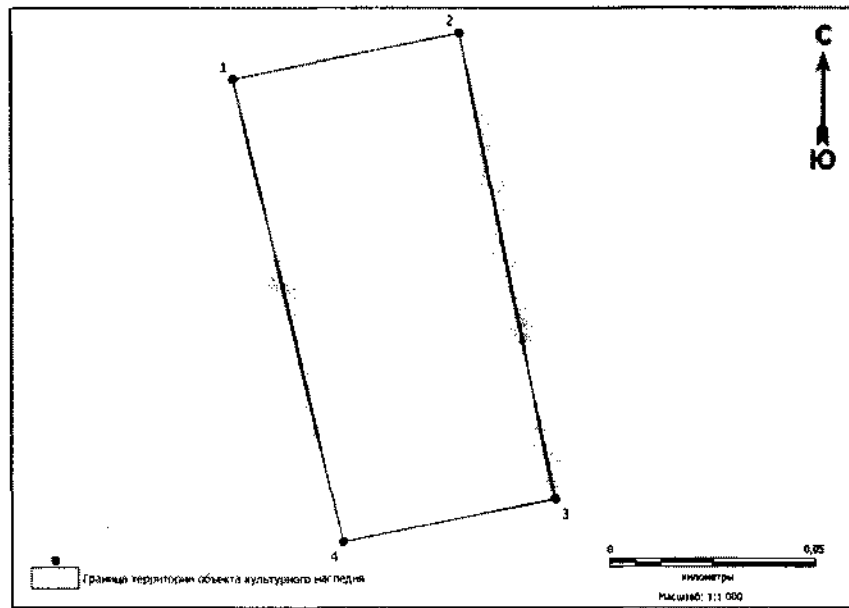
Координаты характерных точек границ территории выявленного объекта культурного наследия «Селище Кулунигый 37» в местной системе координат (МСК 86, зона 3)

№ точки	Координаты, м	
	Широта (X)	Долгота (Y)
1	890259,691	3604546,793
2	890222,938	3604641,602
3	890159,160	3604633,551
4	890136,736	3604551,857
5	890179,760	3604531,064
1	890259,691	3604546,793

Общий периметр границ территории выявленного объекта культурного наследия: 379,93 м.

Площадь территории выявленного объекта культурного наследия: 9419,75 кв.м.

55. Графическое описание местоположения границ территории выявленного объекта культурного наследия «Селище Кулунигый 44»:



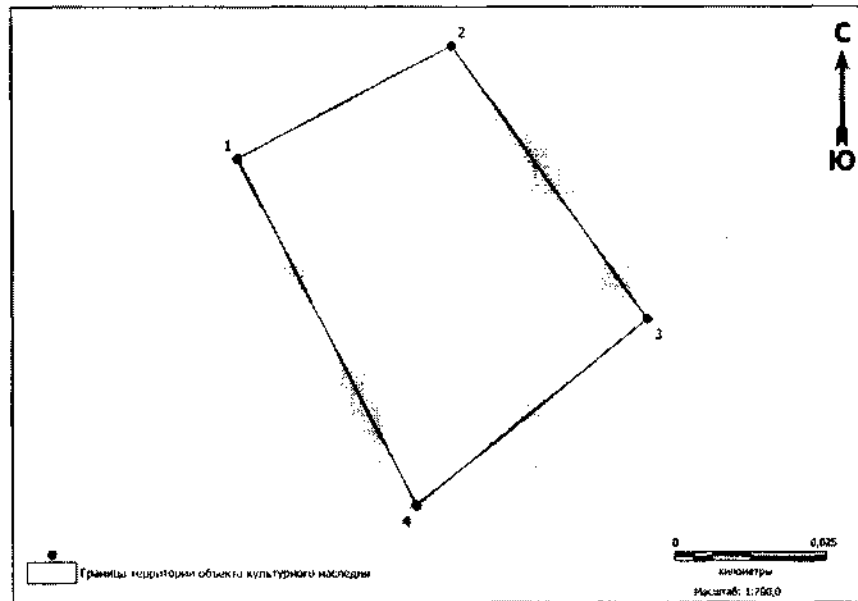
Координаты характерных точек границ территории выявленного объекта культурного наследия «Селище Кулунигый 44» в местной системе координат (МСК 86, зона 3)

№ точки	Координаты, м	
	Широта (X)	Долгота (Y)
1	890061,930	3603957,929
2	890073,061	3604012,513
3	889961,288	3604035,305
4	889950,871	3603984,223
1	890061,930	3603957,929

Общий периметр границ территории выявленного объекта культурного наследия: 336 м.

Площадь территории выявленного объекта культурного наследия: 6150,85 кв.м.

56. Графическое описание местоположения границ территории выявленного объекта культурного наследия «Кулунигый 46, селище»:



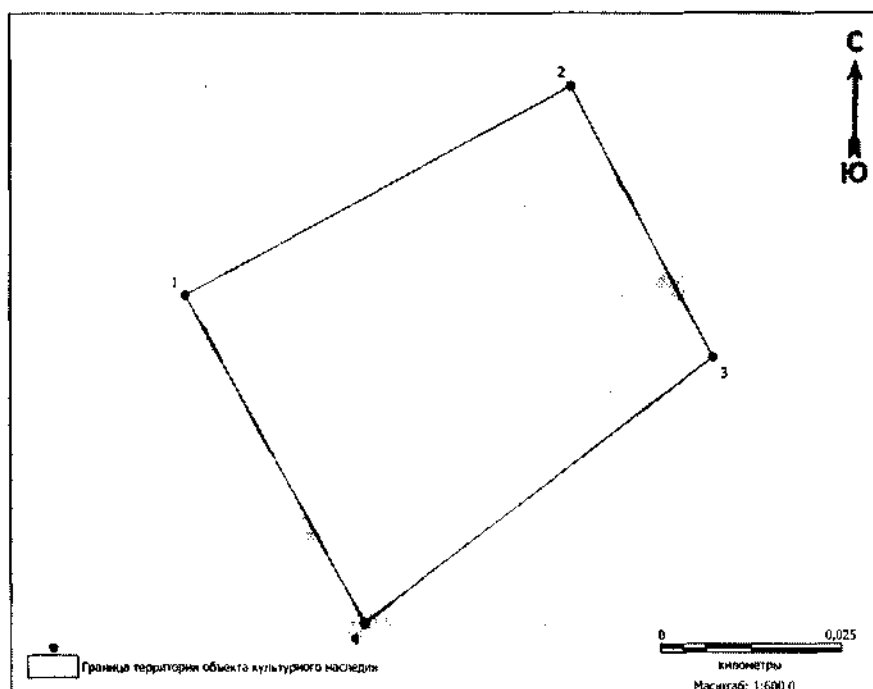
Координаты характерных точек границ территории выявленного объекта культурного наследия «Кулунигый 46, селище» в местной системе координат (МСК 86, зона 3)

№ точки	Координаты, м	
	Широта (X)	Долгота (Y)
1	889201,252	3606947,863
2	889219,584	3606983,076
3	889175,076	3607015,050
4	889144,467	3606977,108
1	889201,252	3606947,863

Общий периметр границ территории выявленного объекта культурного наследия: 207,12 м.

Площадь территории выявленного объекта культурного наследия: 2601,54 кв.м.

57. Графическое описание местоположения границ территории выявленного объекта культурного наследия «Кулунигый 49, селище»:



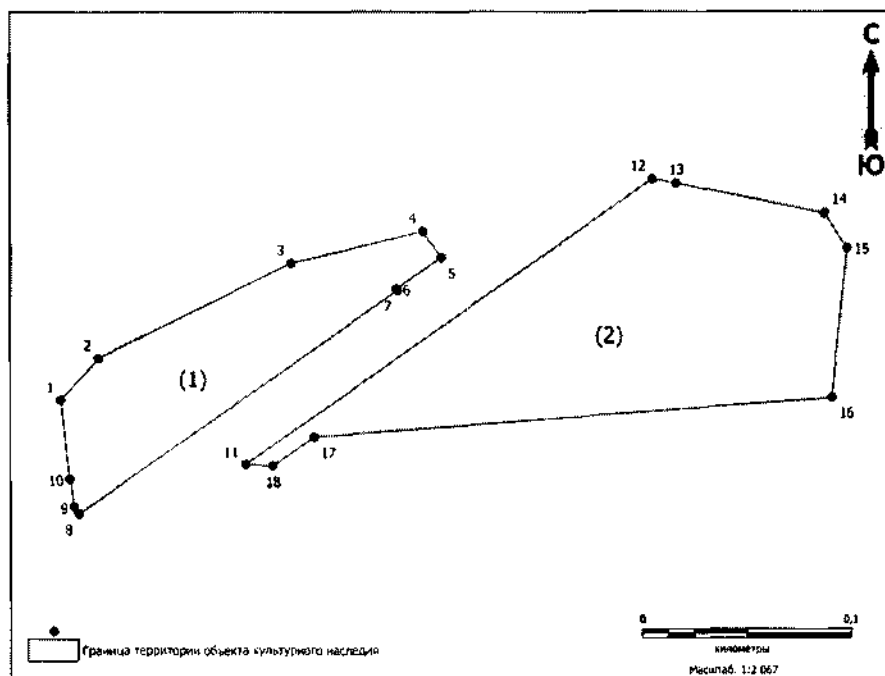
Координаты характерных точек границ территории выявленного объекта культурного наследия «Кулунигый 49, селище» в местной системе координат (МСК 86, зона 3)

№ точки	Координаты, м	
	Широта (X)	Долгота (Y)
1	890791,9716	3606436,556
2	890820,5509	3606489,759
3	890783,3681	3606509,142
4	890746,8776	3606461,18
1	890791,9716	3606436,556

Общий периметр границ территории выявленного объекта культурного наследия: 213,97 м.

Площадь территории выявленного объекта культурного наследия: 2796,75 кв.м.

58. Графическое описание местоположения границ территории выявленного объекта культурного наследия «Кучиминское 45, селище»:



Координаты характерных точек границ территории выявленного объекта культурного наследия «Кучиминское 45, селище» в местной системе координат (МСК 86, зона 3)

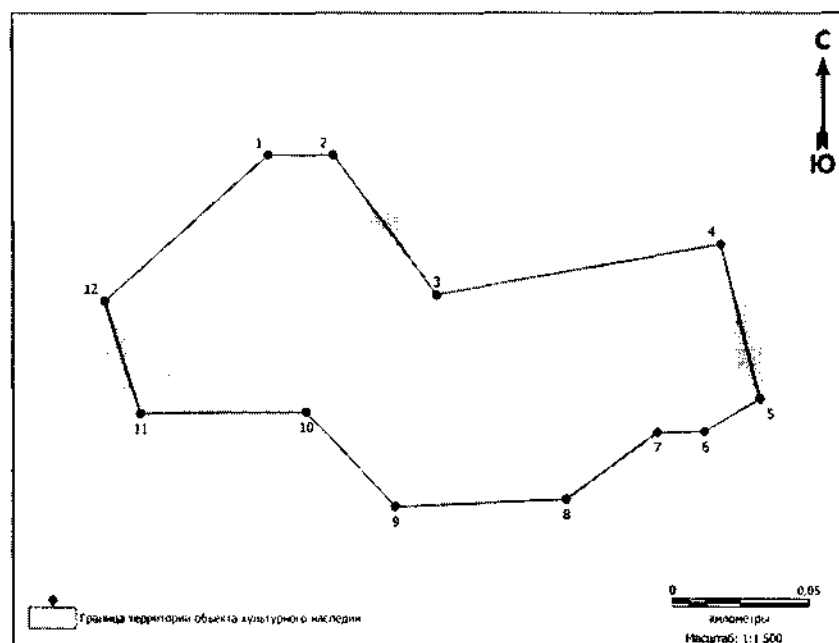
№ точки	Координаты, м	
	Широта (X)	Долгота (Y)
(1)	-	-
1	984327.237	3545392.016
2	984347.020	3545409.844
3	984391.756	3545500.770
4	984406.775	3545563.360
5	984394.484	3545571.954
6	984379.583	3545550.648
7	984378.763	3545551.221
8	984273.375	3545400.396
9	984276.605	3545398.134
10	984289.878	3545396.174
1	984327.237	3545392.016
(2)	-	-
11	984296.715	3545479.248
12	984431.384	3545671.832
13	984429.403	3545682.980
14	984415.602	3545752.924

15	984399.032	3545763.444
16	984328.354	3545755.901
17	984309.641	3545511.697
18	984295.889	3545492.029
11	984296.715	3545479.248

Общий периметр границ территории выявленного объекта культурного наследия: 1164 м.

Площадь территории выявленного объекта культурного наследия: 26840 кв.м.

59. Графическое описание местоположения границ территории выявленного объекта культурного наследия «Поселение Кымычевское 5»:



Координаты характерных точек границ территории выявленного объекта культурного наследия «Поселение Кымычевское 5» в местной системе координат (МСК 86, зона 3)

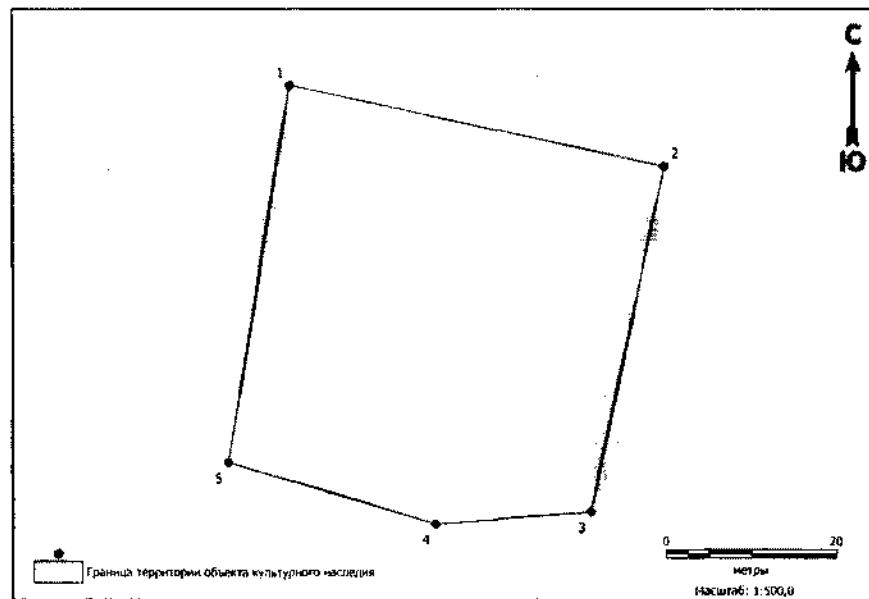
№ точки	Координаты, м	
	Широта (X)	Долгота (Y)
1	905308,87	3608205,06
2	905308,86	3608228,59
3	905258,79	3608266,02
4	905276,70	3608368,83
5	905221,43	3608382,93
6	905209,41	3608362,90
7	905209,14	3608345,63
8	905185,10	3608312,86
9	905182,42	3608250,99

10	905216,65	3608218,46
11	905216,09	3608158,40
12	905256,46	3608145,50
1	905308,87	3608205,06

Общий периметр границ территории выявленного объекта культурного наследия: 617,6 м.

Площадь территории выявленного объекта культурного наследия: 17370 кв.м.

60. Графическое описание местоположения границ территории выявленного объекта культурного наследия «Кымычевское 8, поселение»:



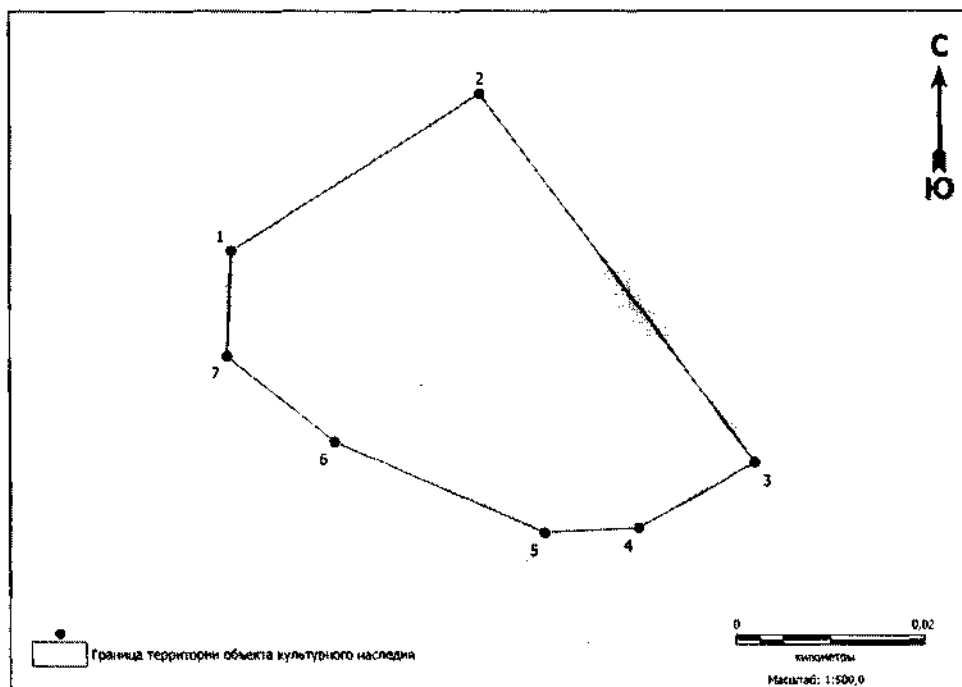
Координаты характерных точек границ территории выявленного объекта культурного наследия «Кымычевское 8, поселение» в местной системе координат (МСК 86, зона 3)

№ точки	Координаты, м	
	Широта (X)	Долгота (Y)
1	905165.10	3607977.01
2	905155.60	3608021.20
3	905115.20	3608012.50
4	905113.80	3607994.20
5	905121.01	3607969.80
1	905165.10	3607977.01

Общий периметр границ территории выявленного объекта культурного наследия: 174,5 м.

Площадь территории выявленного объекта культурного наследия: 1968 кв.м.

61. Графическое описание местоположения границ территории выявленного объекта культурного наследия «Кымычевское 9, поселение»:



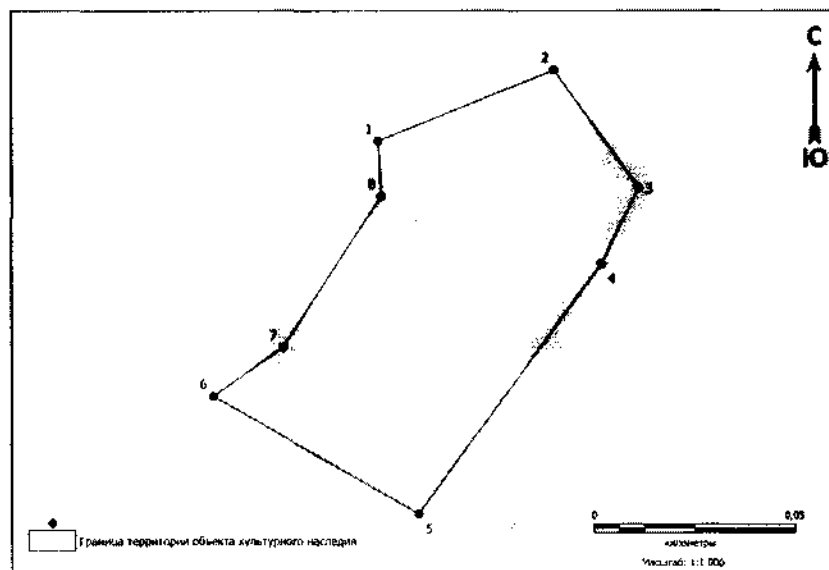
Координаты характерных точек границ территории выявленного объекта культурного наследия «Кымычевское 9, поселение» в местной системе координат (МСК 86, зона 3)

№ точки	Координаты, м	
	Широта (X)	Долгота (Y)
1	905560.48	3608971.59
2	905576.95	3608997.75
3	905538.23	3609026.52
4	905531.46	3609014.41
5	905530.98	3609004.51
6	905540.41	3608982.44
7	905549.36	3608971.13
1	905560.48	3608971.59

Общий периметр границ территории выявленного объекта культурного наследия: 152 м.

Площадь территории выявленного объекта культурного наследия: 1445 кв.м.

62. Графическое описание местоположения границ территории выявленного объекта культурного наследия «Монкутурий 10, поселение»:



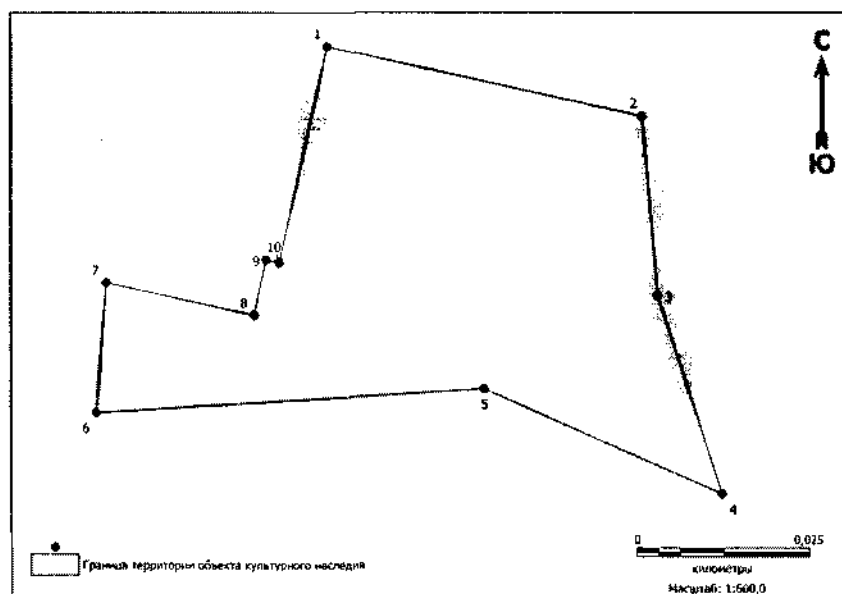
Координаты характерных точек границ территории выявленного объекта культурного наследия «Монкутурий 10, поселение» в местной системе координат (МСК 86, зона 3):

№ точки	Координаты, м	
	Широта (X)	Долгота (Y)
1	870360,487	3582436,467
2	870377,924	3582479,656
3	870348,922	3582500,124
4	870330,315	3582491,116
5	870269,454	3582446,366
6	870298,047	3582395,862
7	870309,954	3582413,056
8	870346,851	3582437,167
1	870360,487	3582436,467

Общий периметр границ территории выявленного объекта культурного наследия: 314,97 м.

Площадь территории выявленного объекта культурного наследия: 5472,05 кв.м.

63. Графическое описание местоположения границ территории выявленного объекта культурного наследия «Селище Нёгусьях 2»:



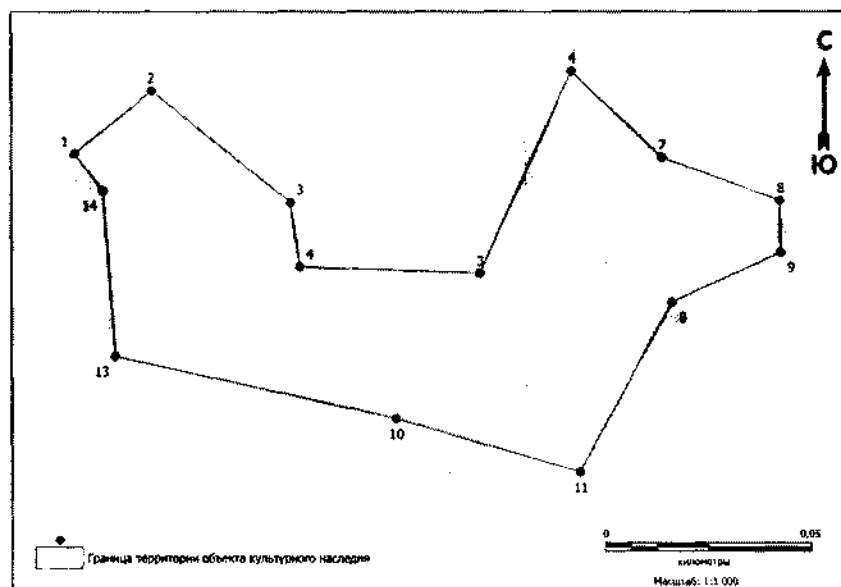
Координаты характерных точек границ территории выявленного объекта культурного наследия «Селище Нёгусьях 2» в местной системе координат (МСК 86, зона 3)

№ точки	Координаты, м	
	Широта (X)	Долгота (Y)
1	889557,379	3609476,138
2	889547,270	3609521,610
3	889521,236	3609523,834
4	889492,849	3609533,114
5	889507,844	3609498,746
6	889504,462	3609442,706
7	889523,209	3609444,152
8	889518,486	3609465,498
9	889526,467	3609467,264
10	889526,045	3609469,172
1	889557,379	3609476,138

Общий периметр границ территории выявленного объекта культурного наследия: 279,11 м.

Площадь территории выявленного объекта культурного наследия: 3009,48 кв.м.

64. Графическое описание местоположения границ территории выявленного объекта культурного наследия «Нёгусьях 3, селище»:



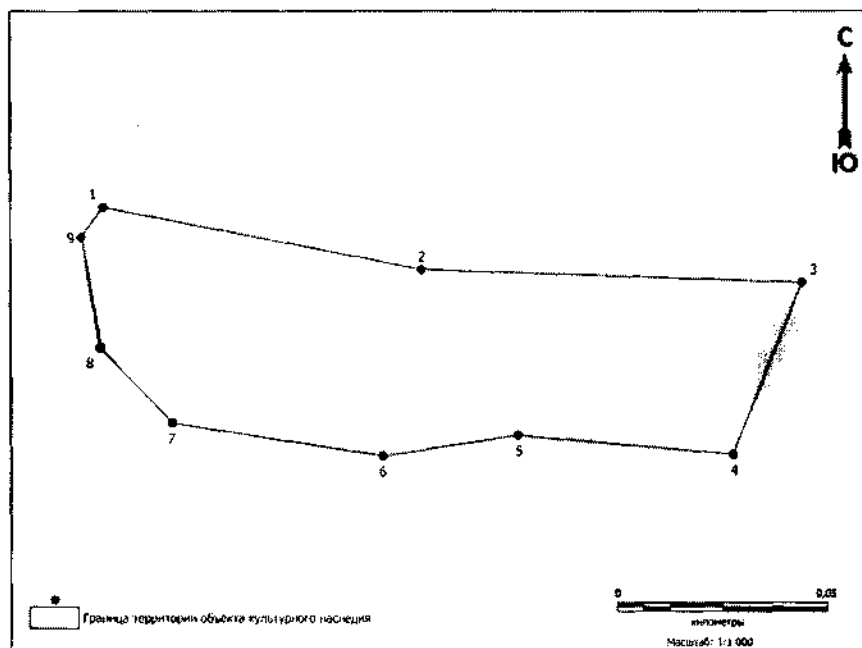
Координаты характерных точек границ территории выявленного объекта культурного наследия «Нёгусьях 3, селище» в местной системе координат (МСК 86, зона 3)

№ точки	Координаты, м	
	Широта (X)	Долгота (Y)
1	889551,877	3609579,305
2	889524,897	3609612,606
3	889509,465	3609614,857
4	889507,969	3609658,156
5	889556,570	3609680,230
6	889535,828	3609701,823
7	889525,379	3609729,955
8	889512,841	3609730,116
9	889500,945	3609704,234
10	889460,596	3609682,212
11	889473,302	3609637,979
12	889488,085	3609570,489
13	889527,727	3609567,571
14	889536,732	3609560,844
1	889551,877	3609579,305

Общий периметр границ территории выявленного объекта культурного наследия: 492,08 м.

Площадь территории выявленного объекта культурного наследия: 7856,37 кв.м.

65. Графическое описание местоположения границ территории выявленного объекта культурного наследия «Нёгусьях 4, городище»:



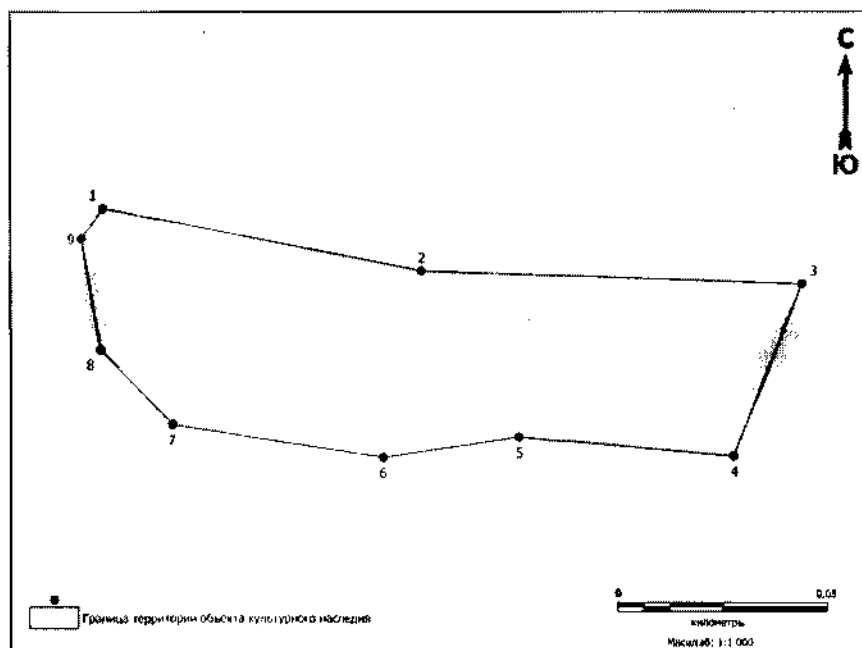
Координаты характерных точек границ территории выявленного объекта культурного наследия «Нёгусьях 4, городище» в местной системе координат (МСК 86, зона 3)

№ точки	Координаты, м	
	Широта (X)	Долгота (Y)
1	889528,578	3608966,502
2	889513,929	3609041,616
3	889510,783	3609131,281
4	889470,571	3609114,960
5	889475,094	3609064,524
6	889470,276	3609032,472
7	889477,945	3608982,724
8	889495,543	3608965,813
9	889521,597	3608961,389
1	889528,578	3608966,502

Общий периметр границ территории выявленного объекта культурного наследия: 402,52 м.

Площадь территории выявленного объекта культурного наследия: 6704,65 кв.м.

66. Графическое описание местоположения границ территории выявленного объекта культурного наследия «Нёгусьях 5, селище»:



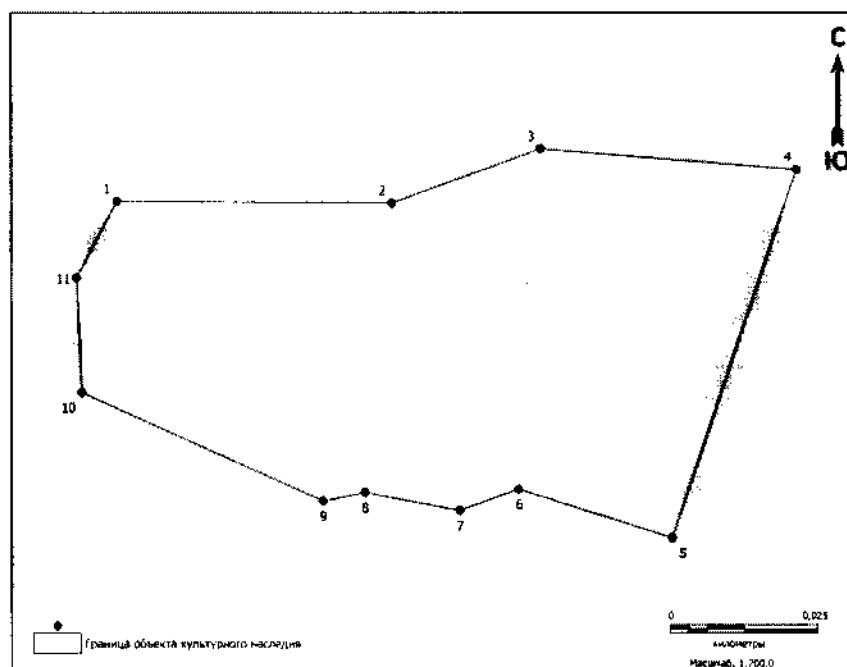
Координаты характерных точек границ территории выявленного объекта культурного наследия «Нёгусьях 5, селище» в местной системе координат (МСК 86, зона 3)

№ точки	Координаты, м	
	Широта (X)	Долгота (Y)
1	889528,578	3608966,502
2	889513,929	3609041,616
3	889510,783	3609131,281
4	889470,571	3609114,960
5	889475,094	3609064,524
6	889470,276	3609032,472
7	889477,945	3608982,724
8	889495,543	3608965,813
9	889521,597	3608961,389
1	889528,578	3608966,502

Общий периметр границ территории выявленного объекта культурного наследия: 402,52 м.

Площадь территории выявленного объекта культурного наследия: 6704,65 кв.м.

67. Графическое описание местоположения границ территории выявленного объекта культурного наследия «Нёгусьях 6, городище»:



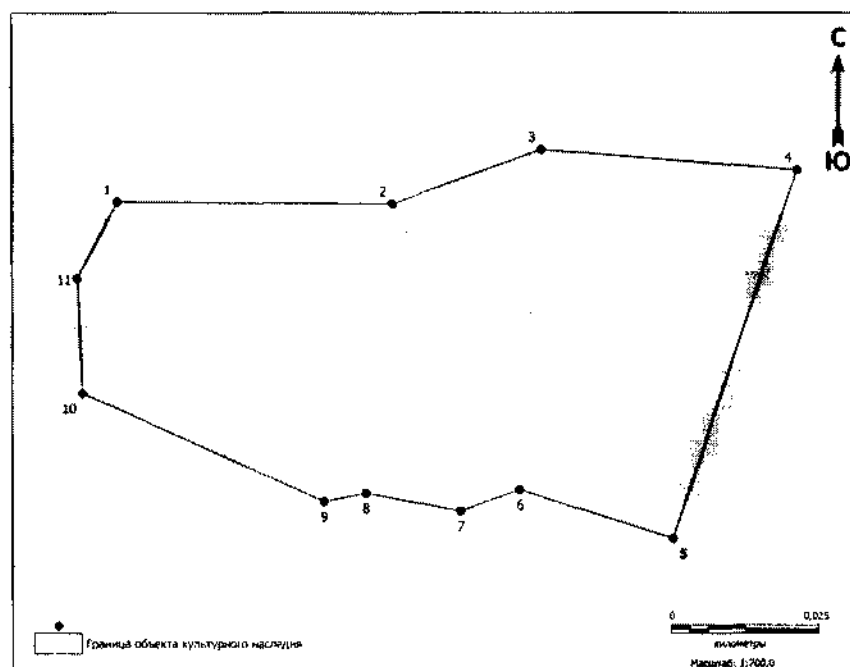
Координаты характерных точек границ территории выявленного объекта культурного наследия «Нёгусьях 6, городище» в местной системе координат (МСК 86, зона 3)

№ точки	Координаты, м	
	Широта (X)	Долгота (Y)
1	889461,610	3608990,116
2	889461,322	3609036,466
3	889470,391	3609061,513
4	889466,936	3609104,408
5	889405,327	3609083,536
6	889413,532	3609057,770
7	889409,933	3609047,838
8	889412,956	3609031,860
9	889411,517	3609024,807
10	889429,654	3608984,214
11	889448,799	3608983,350
1	889461,610	3608990,116

Общий периметр границ территории выявленного объекта культурного наследия: 320,25 м.

Площадь территории выявленного объекта культурного наследия: 5564,98 кв.м.

68. Графическое описание местоположения границ территории выявленного объекта культурного наследия «Нёгусьях 7, селище»:



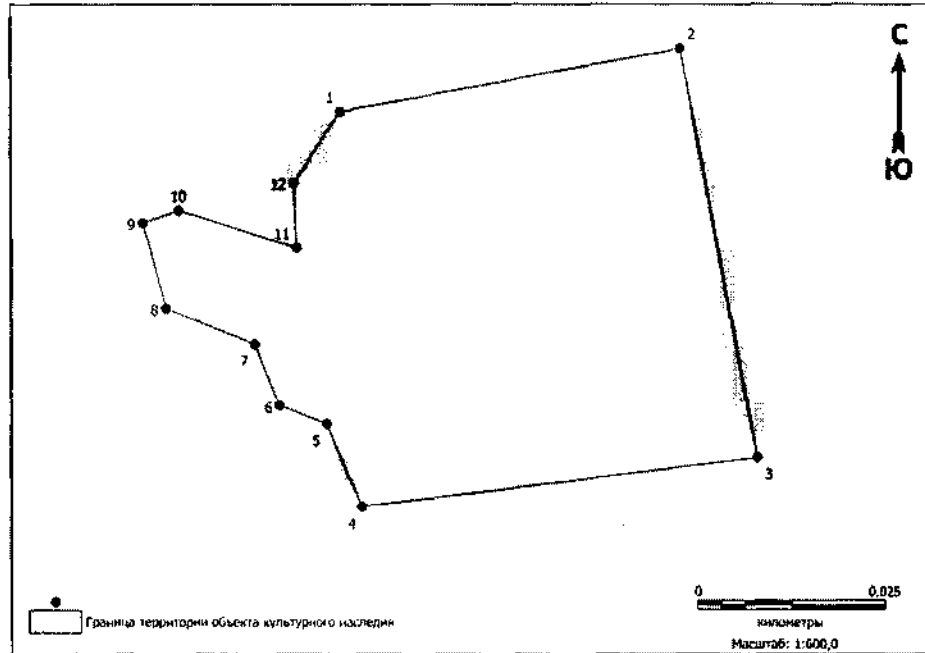
Координаты характерных точек границ территории выявленного объекта культурного наследия «Нёгусьях 7, селище» в местной системе координат (МСК 86, зона 3)

№ точки	Координаты, м	
	Широта (X)	Долгота (Y)
1	889461,610	3608990,116
2	889461,322	3609036,466
3	889470,391	3609061,513
4	889466,936	3609104,408
5	889405,327	3609083,536
6	889413,532	3609057,770
7	889409,933	3609047,838
8	889412,956	3609031,860
9	889411,517	3609024,807
10	889429,654	3608984,214
11	889448,799	3608983,350
1	889461,610	3608990,116

Общий периметр границ территории выявленного объекта культурного наследия: 320,25 м.

Площадь территории выявленного объекта культурного наследия: 5564,98 кв.м.

69. Графическое описание местоположения границ территории выявленного объекта культурного наследия «Нёгусьях 8, городище»:



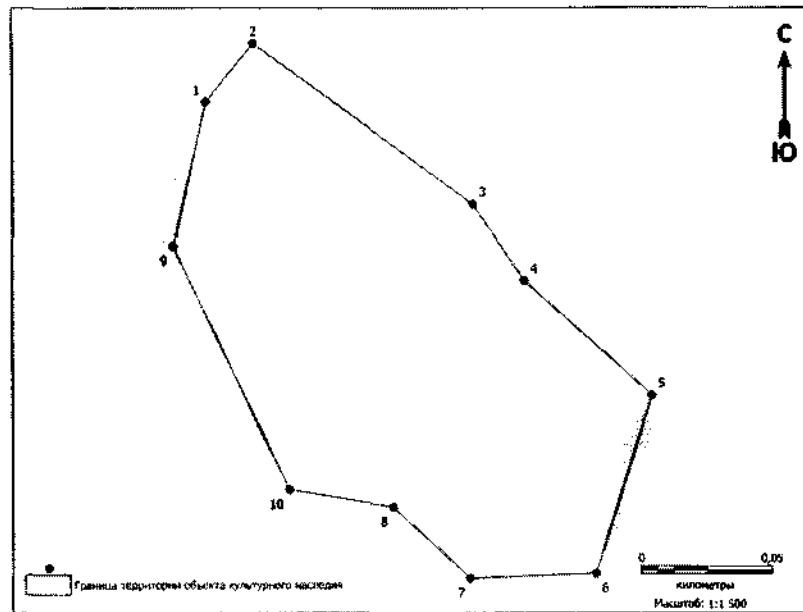
Координаты характерных точек границ территории выявленного объекта культурного наследия «Нёгусьях 8, городище» в местной системе координат (МСК 86, зона 3)

№ точки	Координаты, м	
	Широта (X)	Долгота (Y)
1	889403,745	3609106,322
2	889412,058	3609151,280
3	889358,251	3609161,380
4	889351,727	3609109,093
5	889362,720	3609104,445
6	889365,134	3609098,189
7	889373,178	3609094,971
8	889377,825	3609083,262
9	889388,998	3609080,223
10	889390,696	3609084,961
11	889385,780	3609100,512
12	889394,271	3609100,155
1	889403,745	3609106,322

Общий периметр границ территории выявленного объекта культурного наследия: 245,78 м.

Площадь территории выявленного объекта культурного наследия: 3186,20 кв.м.

70. Графическое описание местоположения границ территории выявленного объекта культурного наследия «Нёгусьях 10, селище»:



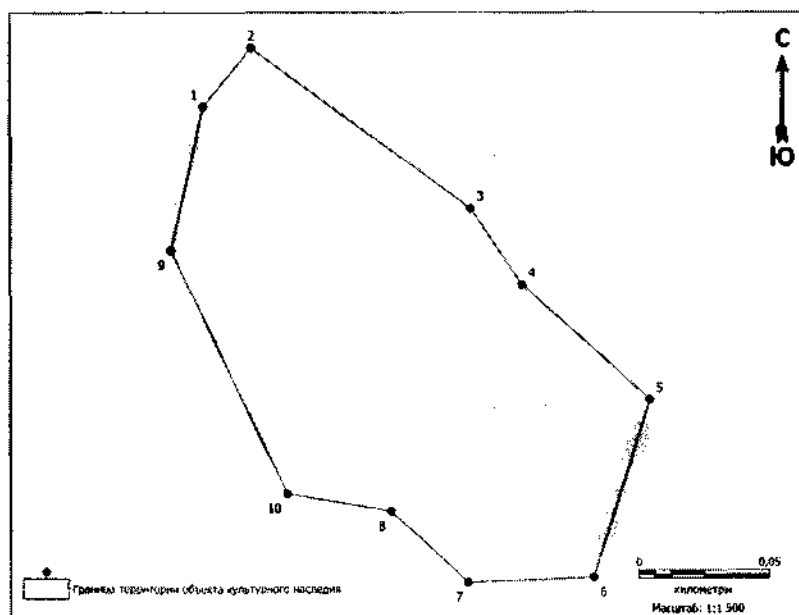
Координаты характерных точек границ территории выявленного объекта культурного наследия «Нёгусьях 10, селище» в местной системе координат (МСК 86, зона 3)

№ точки	Координаты, м	
	Широта (X)	Долгота (Y)
1	888925,640	3609815,819
2	888947,674	3609833,879
3	888887,171	3609917,139
4	888858,273	3609936,645
5	888814,928	3609984,687
6	888747,380	3609963,375
7	888745,574	3609915,875
8	888772,485	3609886,617
9	888779,162	3609847,253
10	888871,252	3609803,440
1	888925,640	3609815,819

Общий периметр границ территории выявленного объекта культурного наследия: 586,78 м.

Площадь территории выявленного объекта культурного наследия: 20630,18 кв.м.

71. Графическое описание местоположения границ территории выявленного объекта культурного наследия «Нёгусьях 11, селище»:



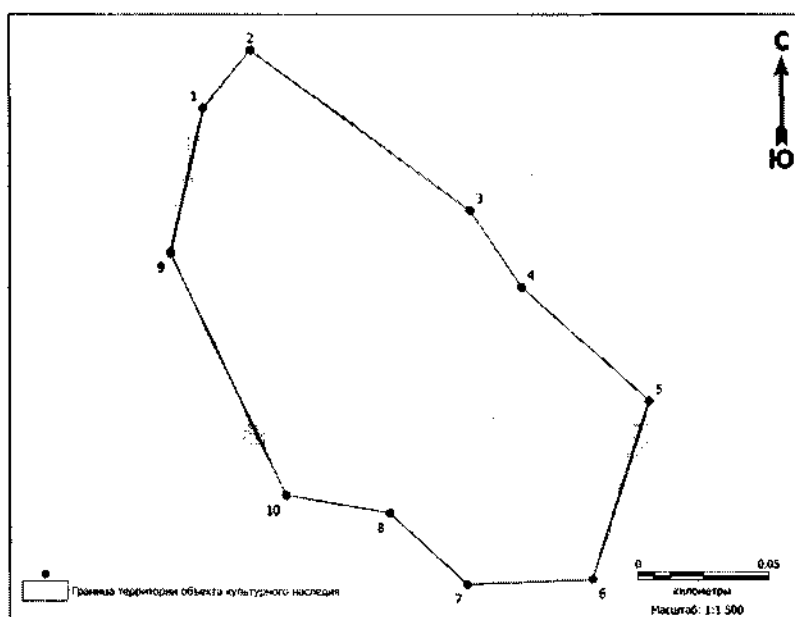
Координаты характерных точек границ территории выявленного объекта культурного наследия «Нёгусьях 11, селище» в местной системе координат (МСК 86, зона 3)

№ точки	Координаты, м	
	Широта (X)	Долгота (Y)
1	888925,640	3609815,819
2	888947,674	3609833,879
3	888887,171	3609917,139
4	888858,273	3609936,645
5	888814,928	3609984,687
6	888747,380	3609963,375
7	888745,574	3609915,875
8	888772,485	3609886,617
9	888779,162	3609847,253
10	888871,252	3609803,440
1	888925,640	3609815,819

Общий периметр границ территории выявленного объекта культурного наследия: 586,78 м.

Площадь территории выявленного объекта культурного наследия: 20630,18 кв.м.

72. Графическое описание местоположения границ территории выявленного объекта культурного наследия «Нёгусьях 12, городище»:



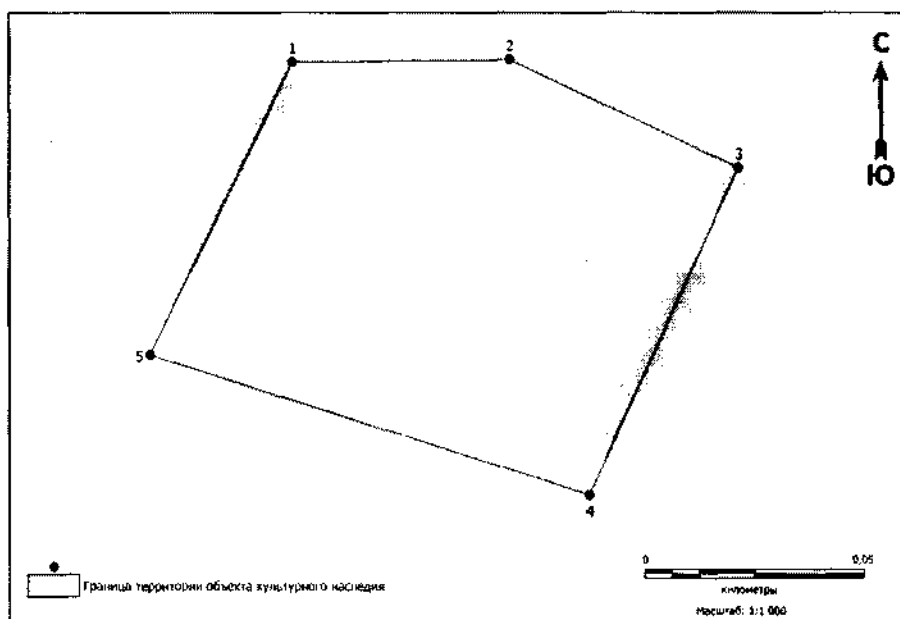
Координаты характерных точек границ территории выявленного объекта культурного наследия «Нёгусьях 12, городище» в местной системе координат (МСК 86, зона 3)

№ точки	Координаты, м	
	Широта (X)	Долгота (Y)
1	888925,640	3609815,819
2	888947,674	3609833,879
3	888887,171	3609917,139
4	888858,273	3609936,645
5	888814,928	3609984,687
6	888747,380	3609963,375
7	888745,574	3609915,875
8	888772,485	3609886,617
9	888779,162	3609847,253
10	888871,252	3609803,440
1	888925,640	3609815,819

Общий периметр границ территории выявленного объекта культурного наследия: 586,78 м.

Площадь территории выявленного объекта культурного наследия: 20630,18 кв.м.

73. Графическое описание местоположения границ территории выявленного объекта культурного наследия «Нёгусьях 13, селище»:



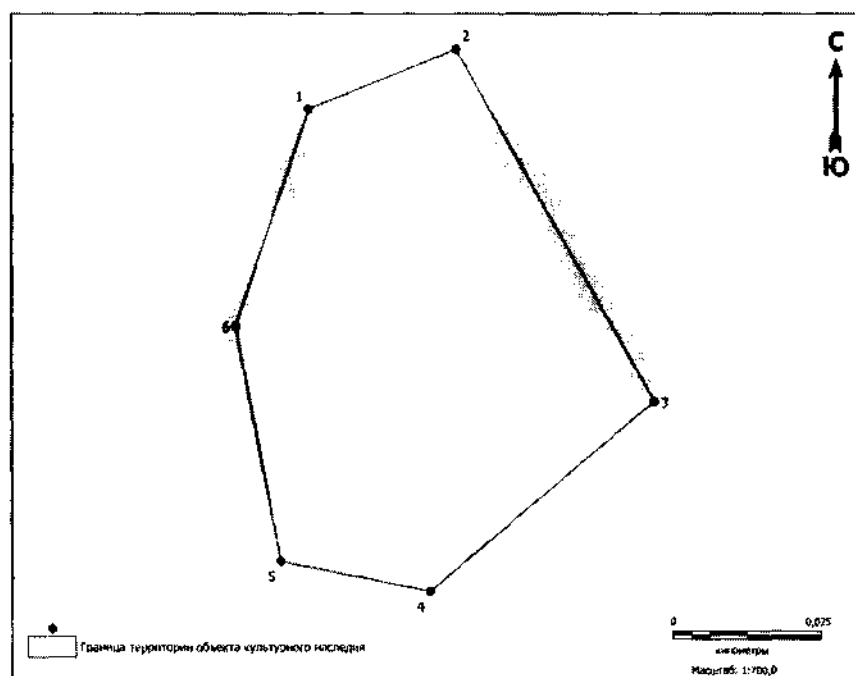
Координаты характерных точек границ территории выявленного объекта культурного наследия «Нёгусьях 13, селище» в местной системе координат (МСК 86, зона 3)

№ точки	Координаты, м	
	Широта (X)	Долгота (Y)
1	889313,888	3609335,783
2	889314,429	3609384,797
3	889290,180	3609436,114
4	889216,495	3609402,654
5	889247,886	3609303,592
1	889313,888	3609335,783

Общий периметр границ территории выявленного объекта культурного наследия: 364,05 м.

Площадь территории выявленного объекта культурного наследия: 8475,65 кв.м.

74. Графическое описание местоположения границ территории выявленного объекта культурного наследия «Нёгусьях 15, поселение»:



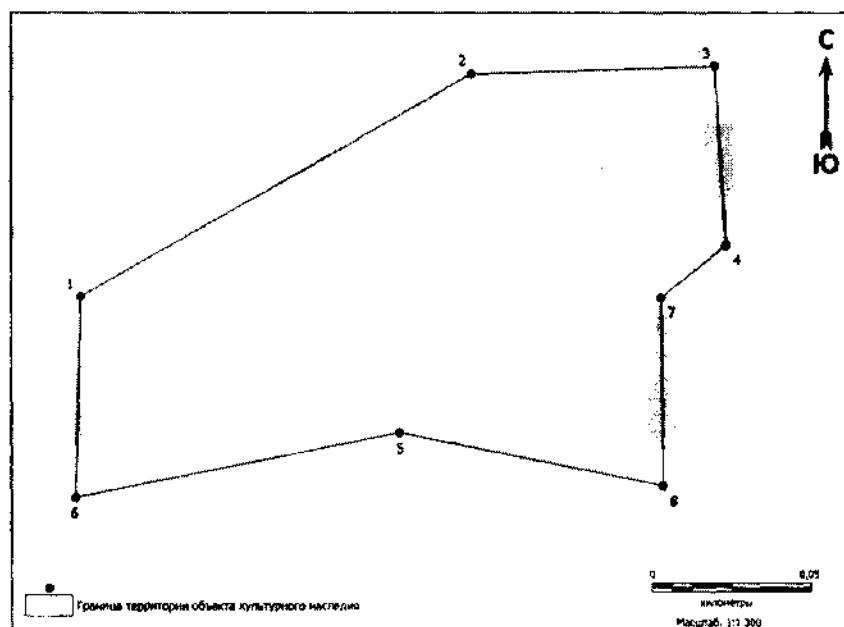
Координаты характерных точек границ территории выявленного объекта культурного наследия «Нёгусьях 15, поселение» в местной системе координат (МСК 86, зона 3)

№ точки	Координаты, м	
	Широта (X)	Долгота (Y)
1	888981,284	3609948,965
2	888991,219	3609973,614
3	888932,398	3610006,535
4	888900,888	3609969,218
5	888905,873	3609944,251
6	888945,012	3609936,694
1	888981,284	3609948,965

Общий периметр границ территории выявленного объекта культурного наследия: 279,11 м.

Площадь территории выявленного объекта культурного наследия: 4037,97 кв.м.

75. Графическое описание местоположения границ территории выявленного объекта культурного наследия «Нёгусьях 16, поселение»:



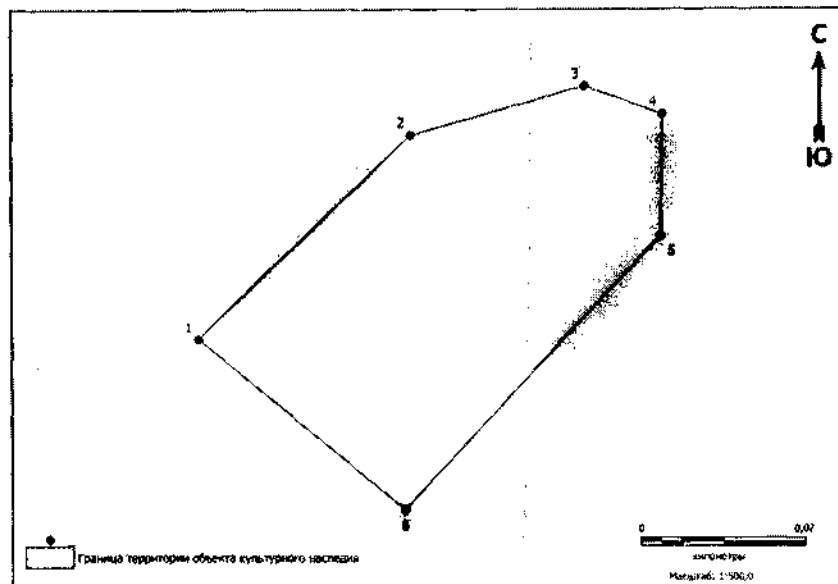
Координаты характерных точек границ территории выявленного объекта культурного наследия «Нёгусьях 16, поселение» в местной системе координат (МСК 86, зона 3)

№ точки	Координаты, м	
	Широта (X)	Долгота (Y)
1	888822,400	3610168,646
2	888892,099	3610290,897
3	888894,481	3610366,788
4	888838,277	3610370,122
5	888821,954	3610349,919
6	888763,333	3610350,469
7	888779,851	3610268,194
8	888759,687	3610166,900
1	888822,400	3610168,646

Общий периметр границ территории выявленного объекта культурного наследия: 607,49 м.

Площадь территории выявленного объекта культурного наследия: 19071,38 кв.м.

76. Графическое описание местоположения границ территории выявленного объекта культурного наследия «Почекуйское 25, местонахождение»:



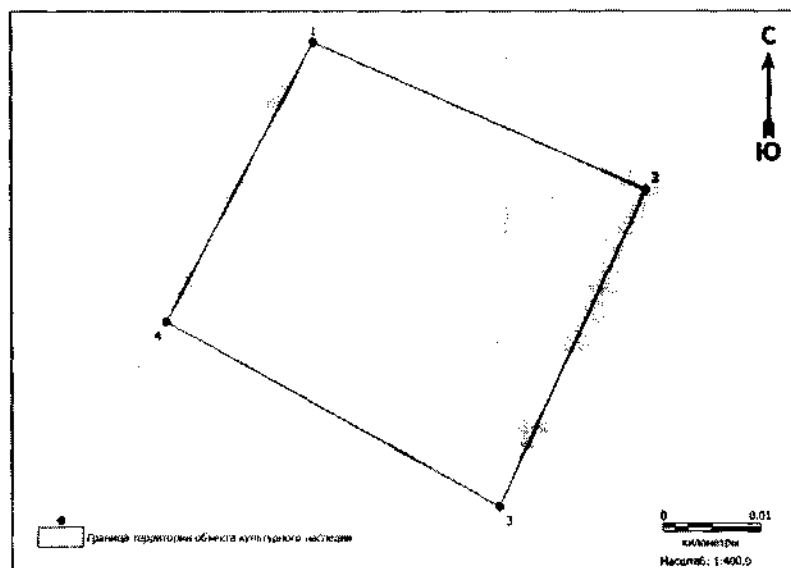
Координаты характерных точек границ территории выявленного объекта культурного наследия «Почекуйское 25, местонахождение» в местной системе координат (МСК 86, зона 3)

№ точки	Координаты, м	
	Широта (X)	Долгота (Y)
1	999909.992	3589410.160
2	999934.587	3589435.798
3	999940.508	3589456.859
4	999937.127	3589466.156
5	999922.394	3589465.917
6	999889.597	3589435.056
1	999909.992	3589410.160

Общий периметр границ территории выявленного объекта культурного наследия: 158,8 м.

Площадь территории выявленного объекта культурного наследия: 1527 кв.м.

77. Графическое описание местоположения границ территории выявленного объекта культурного наследия «Савимлор 1, одиночное захоронение»:



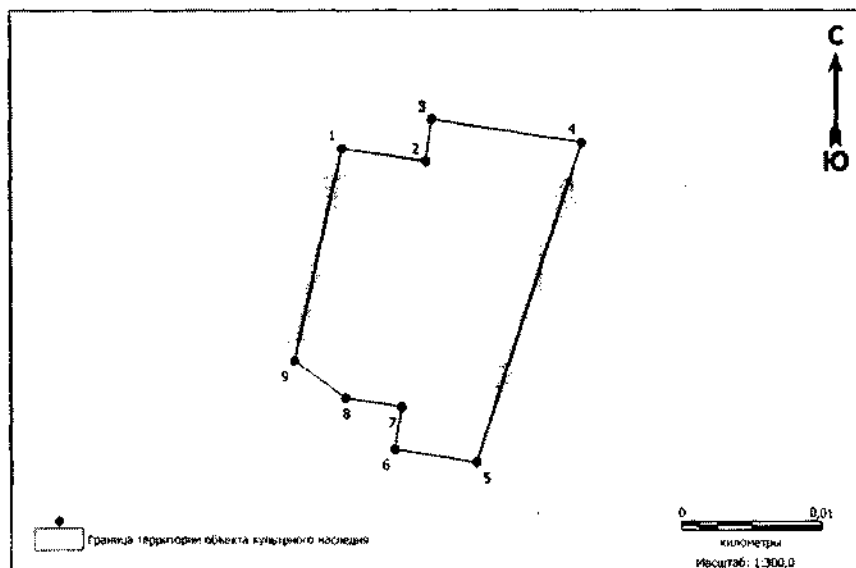
Координаты характерных точек границ территории выявленного объекта культурного наследия «Савимлор 1, одиночное захоронение» в местной системе координат (МСК 86, зона 3)

№ точки	Координаты, м	
	Широта (X)	Долгота (Y)
1	1100841,85	3580104,36
2	1100826,73	3580138,26
3	1100794,64	3580123,34
4	1100813,33	3580089,32
1	1100841,85	3580104,36

Общий периметр границ территории выявленного объекта культурного наследия: 143,1 м.

Площадь территории выявленного объекта культурного наследия: 1274 кв.м.

78. Графическое описание местоположения границ территории выявленного объекта культурного наследия «Селище Сартымурий 17»:



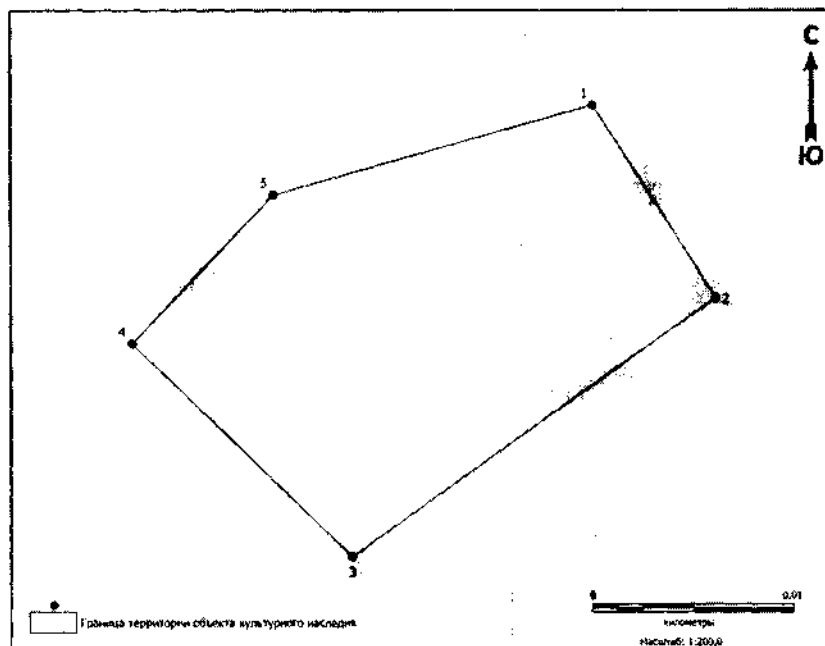
Координаты характерных точек границ территории выявленного объекта культурного наследия «Селище Сартымурий 17» в местной системе координат (МСК 86, зона 3)

№ точки	Координаты, м	
	Широта (X)	Долгота (Y)
1	903746,61	3609003,15
2	903745,70	3609009,08
3	903748,66	3609009,54
4	903747,02	3609020,13
5	903724,45	3609012,66
6	903725,37	3609006,87
7	903728,33	3609007,34
8	903728,96	3609003,39
9	903731,56	3608999,75
1	903746,61	3609003,15

Общий периметр границ территории выявленного объекта культурного наследия: 76,27 м.

Площадь территории выявленного объекта культурного наследия: 313 кв.м.

79. Графическое описание местоположения границ территории выявленного объекта культурного наследия «Городище Сартымурий 18»:



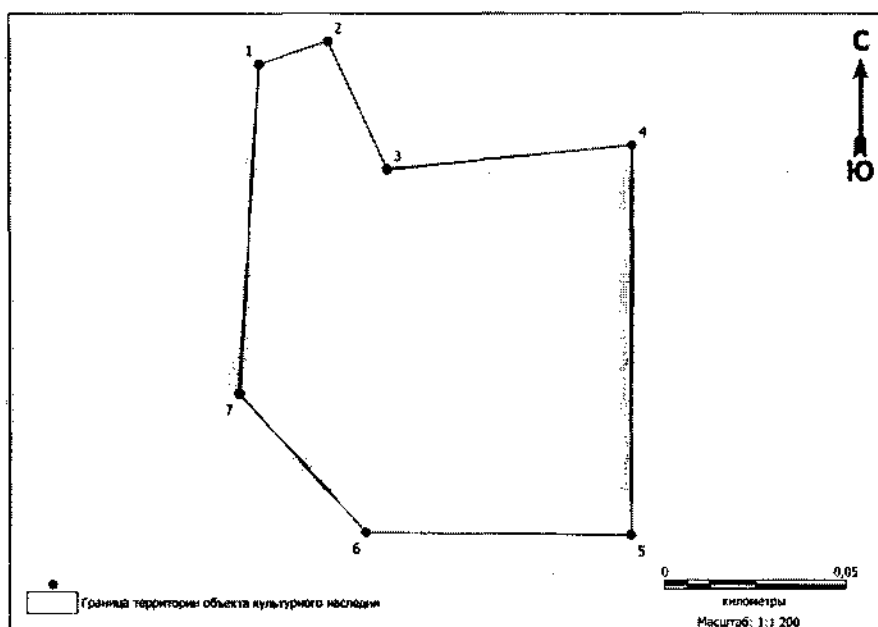
Координаты характерных точек границ территории выявленного объекта культурного наследия «Городище Сартымурий 18» в местной системе координат (МСК 86, зона 3)

№ точки	Координаты, м	
	Широта (X)	Долгота (Y)
1	903520.60	3608993.72
2	903511.13	3608999.73
3	903498.53	3608981.85
4	903508.89	3608971.02
5	903516.17	3608977.99
1	903520.60	3608993.72

Общий периметр границ территории выявленного объекта культурного наследия: 525,1 м.

Площадь территории выявленного объекта культурного наследия: 13960 кв.м.

80. Графическое описание местоположения границ территории выявленного объекта культурного наследия «Селище Сельповское 3»:



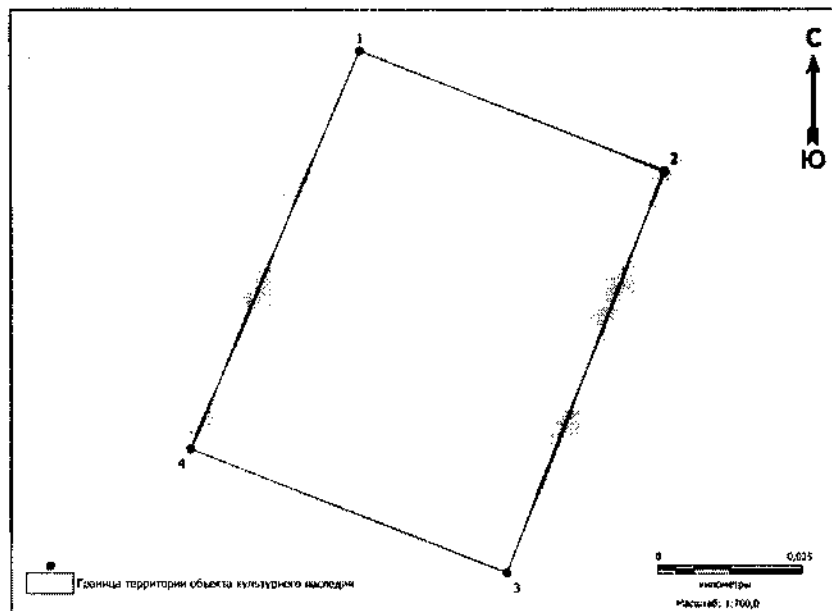
Координаты характерных точек границ территории выявленного объекта культурного наследия «Селище Сельповское 3» в местной системе координат (МСК 86, зона 3)

№ точки	Координаты, м	
	Широта (X)	Долгота (Y)
1	898226,227	3610478,971
2	898232,495	3610497,858
3	898197,540	3610514,130
4	898204,048	3610581,017
5	898098,362	3610580,537
6	898099,065	3610508,062
7	898136,571	3610473,395
1	898226,227	3610478,971

Общий периметр границ территории выявленного объекта культурного наследия: 444,73 м.

Площадь территории выявленного объекта культурного наследия: 10961,44 кв.м.

81. Графическое описание местоположения границ территории выявленного объекта культурного наследия «Селище Сельповское 4»:



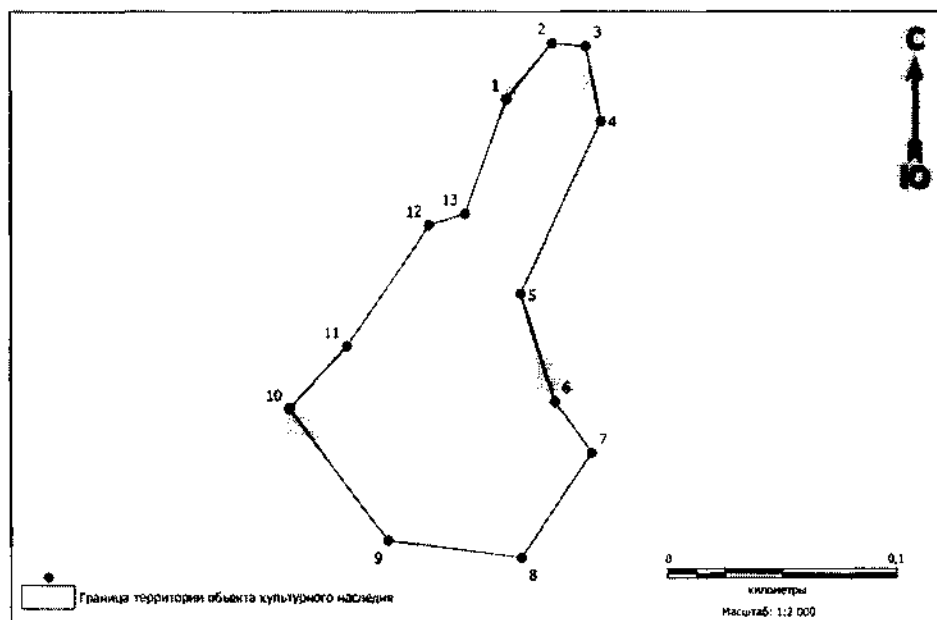
Координаты характерных точек границ территории выявленного объекта культурного наследия «Селище Сельповское 4» в местной системе координат (МСК 86, зона 3)

№ точки	Координаты, м	
	Широта (X)	Долгота (Y)
1	898083,749	3610455,618
2	898063,092	3610507,852
3	897994,512	3610480,731
4	898015,858	3610426,541
1	898083,749	3610455,618

Общий периметр границ территории выявленного объекта культурного наследия: 262,02 м.

Площадь территории выявленного объекта культурного наследия: 4221,04 кв.м.

82. Графическое описание местоположения границ территории выявленного объекта культурного наследия «Селище Сельповское 5»:



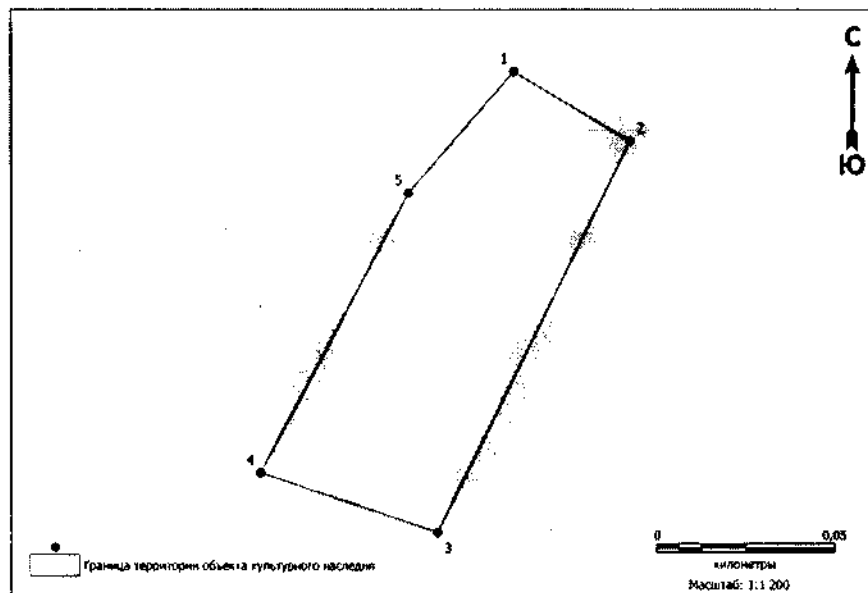
Координаты характерных точек границ территории выявленного объекта культурного наследия «Селище Сельповское 5» в местной системе координат (МСК 86, зона 3)

№ точки	Координаты, м	
	Широта (X)	Долгота (Y)
1	897515,500	3610409,746
2	897539,612	3610429,575
3	897538,026	3610444,328
4	897505,982	3610450,673
5	897431,840	3610415,888
6	897385,353	3610430,621
7	897363,266	3610446,480
8	897317,898	3610416,023
9	897325,353	3610358,281
10	897382,302	3610315,451
11	897409,269	3610340,673
12	897461,300	3610376,365
13	897466,218	3610391,911
1	897515,500	3610409,746

Общий периметр границ территории выявленного объекта культурного наследия: 589,43 м.

Площадь территории выявленного объекта культурного наследия: 14751,08 кв.м.

83. Графическое описание местоположения границ территории выявленного объекта культурного наследия «Селище Сельповское б»:



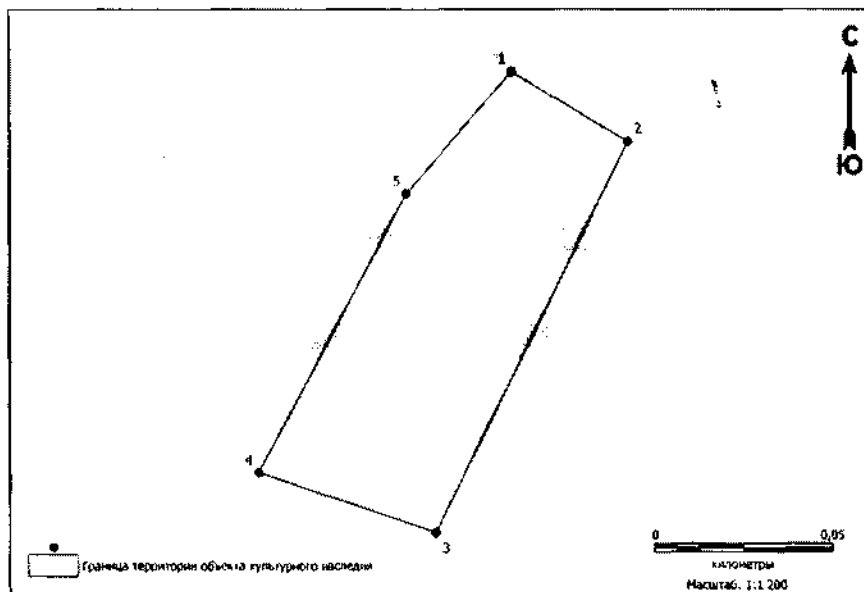
Координаты характерных точек границ территории выявленного объекта культурного наследия «Селище Сельповское б» в местной системе координат (МСК 86, зона 3)

№ точки	Координаты, м	
	Широта (X)	Долгота (Y)
1	897929,635	3610655,442
2	897910,276	3610687,912
3	897801,290	3610634,034
4	897817,986	3610584,458
5	897895,833	3610625,942
1	897929,635	3610655,442

Общий периметр границ территории выявленного объекта культурного наследия: 344,77 м.

Площадь территории выявленного объекта культурного наследия: 6098,17 кв.м.

84. Графическое описание местоположения границ территории выявленного объекта культурного наследия «Селище Сельповское 7»:



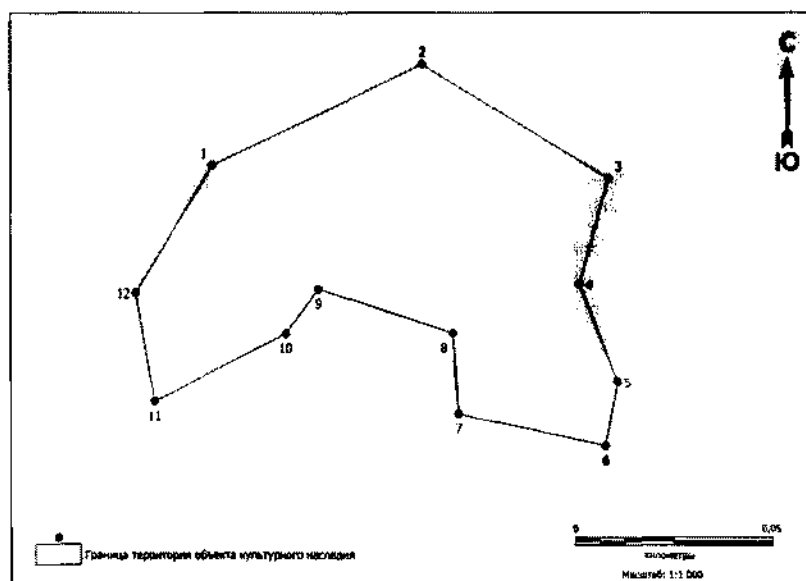
Координаты характерных точек границ территории выявленного объекта культурного наследия «Селище Сельповское 7» в местной системе координат (МСК 86, зона 3)

№ точки	Координаты, м	
	Широта (X)	Долгота (Y)
1	897929,635	3610655,442
2	897910,276	3610687,912
3	897801,290	3610634,034
4	897817,986	3610584,458
5	897895,833	3610625,942
1	897929,635	3610655,442

Общий периметр границ территории выявленного объекта культурного наследия: 344,77 м.

Площадь территории выявленного объекта культурного наследия: 6098,17 кв.м.

85. Графическое описание местоположения границ территории выявленного объекта культурного наследия «Селище Сельповское 8»:



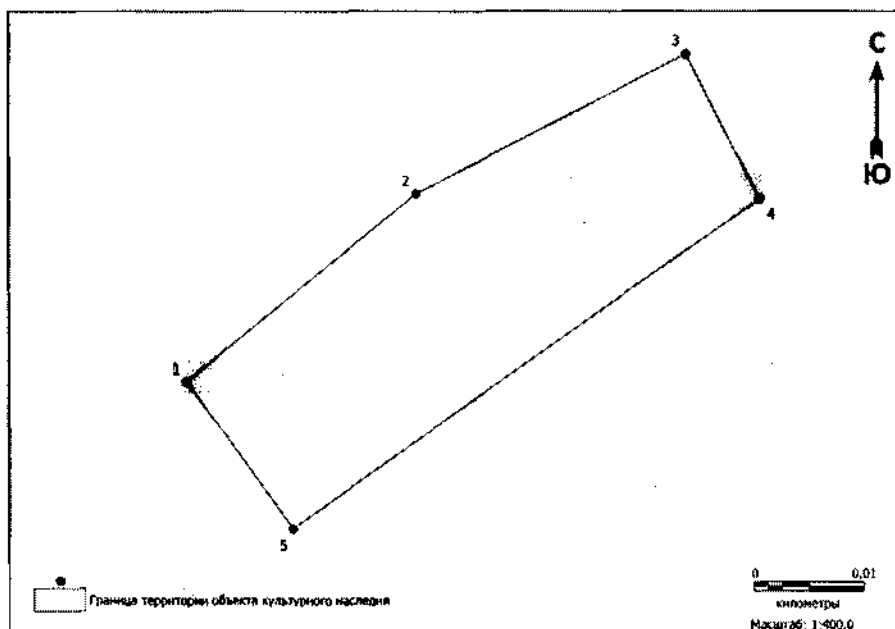
Координаты характерных точек границ территории выявленного объекта культурного наследия «Селище Сельповское 8» в местной системе координат (МСК 86, зона 3)

№ точки	Координаты, м	
	Широта (X)	Долгота (Y)
1	896915,1534	3610737,271
2	896940,3591	3610789,961
3	896911,8565	3610836,647
4	896885,3877	3610829,205
5	896860,8969	3610838,719
6	896844,7895	3610835,705
7	896852,7019	3610798,874
8	896872,9539	3610797,556
9	896884,0689	3610763,834
10	896872,8597	3610755,639
11	896855,9987	3610722,67
12	896883,2212	3610717,961
1	896915,1534	3610737,271

Общий периметр границ территории выявленного объекта культурного наследия: 302,59 м.

Площадь территории выявленного объекта культурного наследия: 6716,23 кв.м.

86. Графическое описание местоположения границ территории выявленного объекта культурного наследия «Силинская 1, группа ловчих ям»:



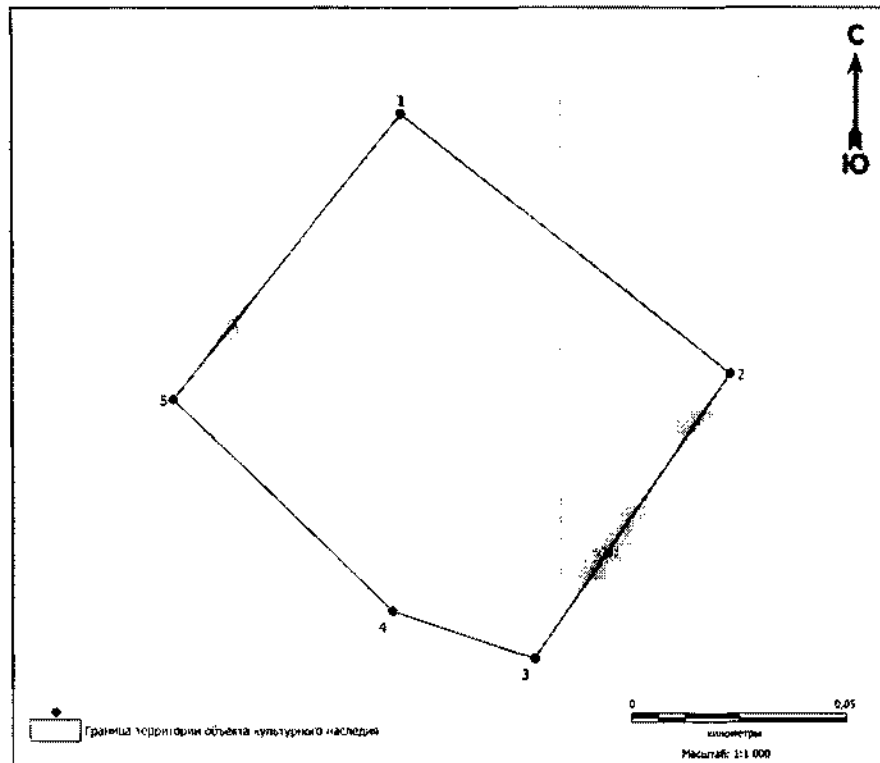
Координаты характерных точек границ территории выявленного объекта культурного наследия «Силинская 1, группа ловчих ям» в местной системе координат (МСК 86, зона 3)

№ точки	Координаты, м	
	Широта (X)	Долгота (Y)
1	991770,572	3581715,741
2	991787,496	3581736,521
3	991800,209	3581760,931
4	991787,056	3581767,563
5	991757,389	3581725,352
1	991770,572	3581715,741

Общий периметр границ территории выявленного объекта культурного наследия: 136,5 м.

Площадь территории выявленного объекта культурного наследия: 885,3 кв.м.

87. Графическое описание местоположения границ территории выявленного объекта культурного наследия «Тат-Ягун 124, городище»:



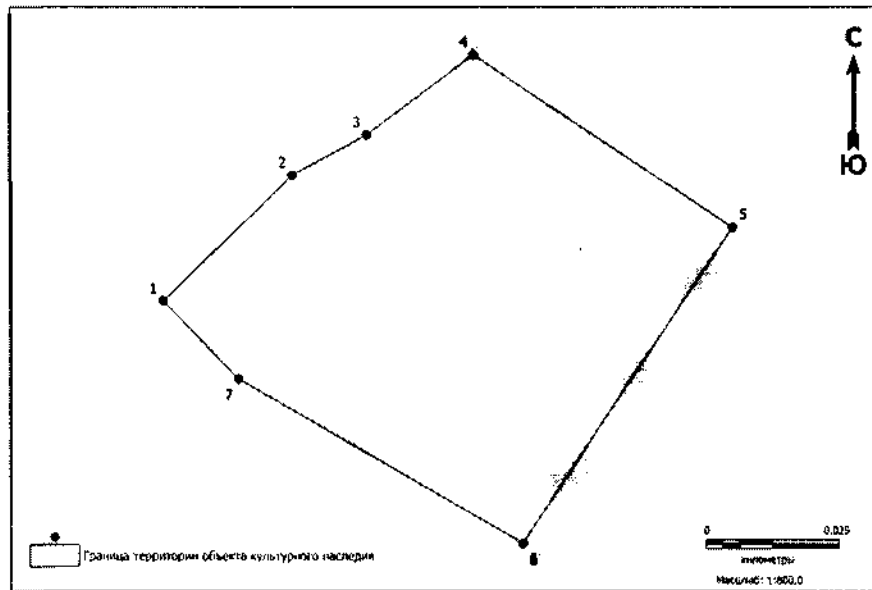
Координаты характерных точек границ территории выявленного объекта культурного наследия «Тат-Ягун 124, городище» в местной системе координат (МСК 86, зона 3)

№ точки	Координаты, м	
	Широта (X)	Долгота (Y)
1	1093196.52	3581338.65
2	1093136.69	3581414.40
3	1093071.65	3581369.35
4	1093082.52	3581336.60
5	1093130.70	3581286.06
1	1093196.52	3581338.65

Общий периметр границ территории выявленного объекта культурного наследия: 363,1 м.

Площадь территории выявленного объекта культурного наследия: 8565 кв.м.

88. Графическое описание местоположения границ территории выявленного объекта культурного наследия «Тат-Ягун 126, селище»:



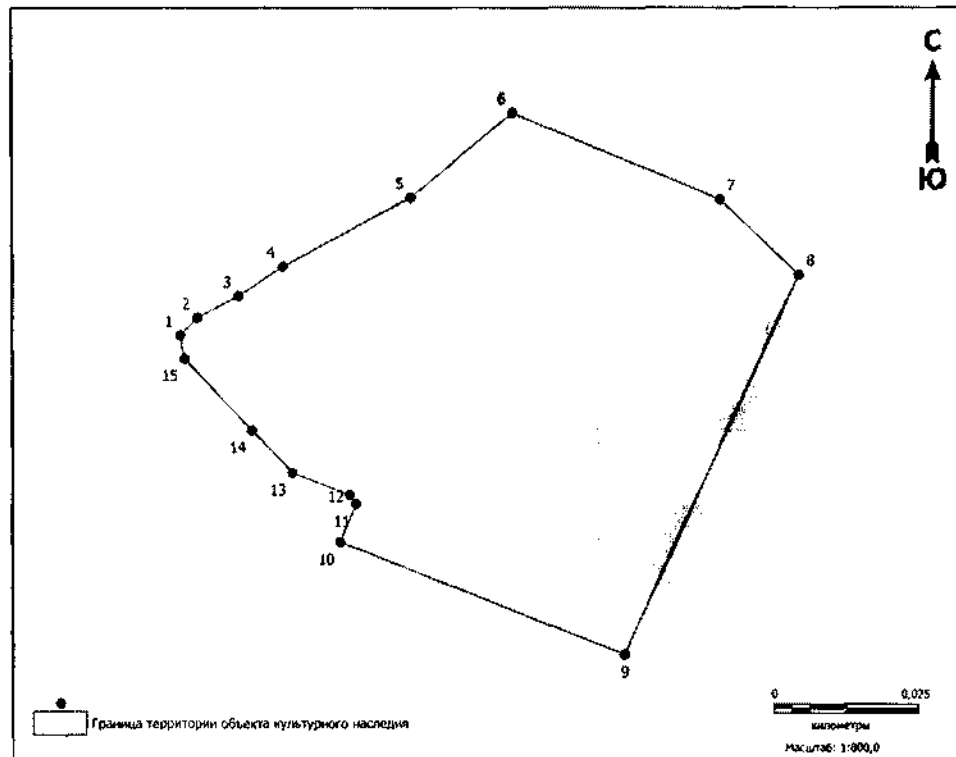
Координаты характерных точек границ территории выявленного объекта культурного наследия «Тат-Ягун 126, селище» в местной системе координат (МСК 86, зона 3)

№ точки	Координаты, м	
	Широта (X)	Долгота (Y)
1	1092448.03	3581280.17
2	1092471.42	3581304.33
3	1092478.92	3581318.22
4	1092493.91	3581338.18
5	1092461.71	3581386.15
6	1092403.31	3581347.23
7	1092433.59	3581294.18
1	1092448.03	3581280.17

Общий периметр границ территории выявленного объекта культурного наследия: 283,5 м.

Площадь территории выявленного объекта культурного наследия: 5143 кв.м.

89. Графическое описание местоположения границ территории выявленного объекта культурного наследия «Тат-Ягун 127, яма-ловушка»:



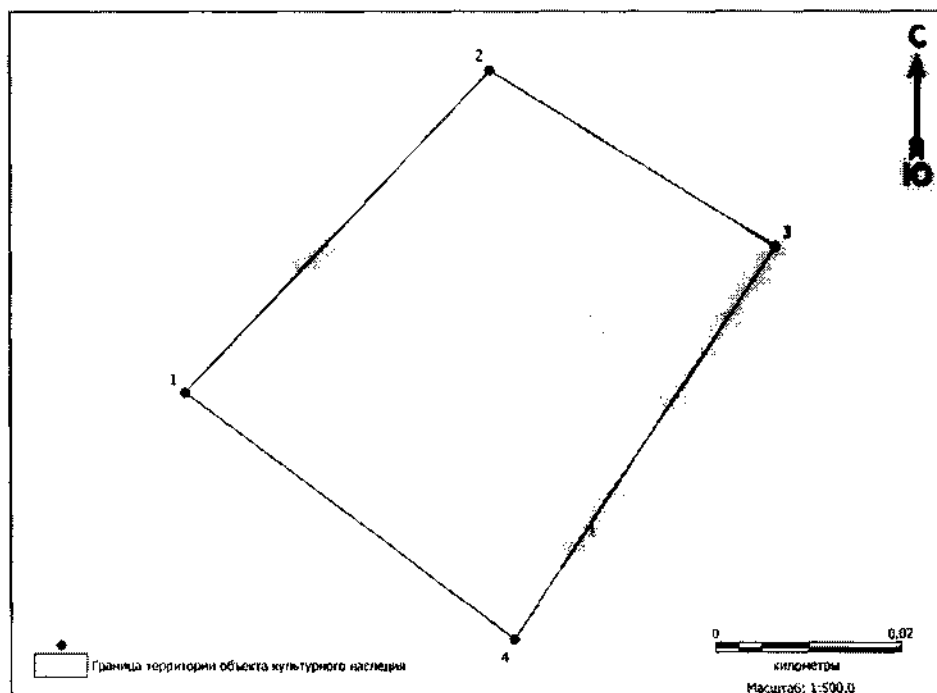
Координаты характерных точек границ территории выявленного объекта культурного наследия «Тат-Ягун 127, яма-ловушка» в местной системе координат (МСК 86, зона 3)

№ точки	Координаты, м	
	Широта (X)	Долгота (Y)
1	1092736.20	3581377.41
2	1092739.20	3581380.31
3	1092742.92	3581387.34
4	1092747.84	3581394.90
5	1092759.57	3581416.92
6	1092774.16	3581434.41
7	1092759.27	3581469.79
8	1092746.44	3581483.24
9	1092681.82	3581453.33
10	1092701.03	3581404.72
11	1092707.52	3581407.46
12	1092709.07	3581406.43
13	1092712.79	3581396.50
14	1092720.11	3581389.62
15	1092732.26	3581378.03

1	1092736.20	3581377.41
---	------------	------------

Общий периметр границ территории выявленного объекта культурного наследия: 298,7 м. Площадь территории выявленного объекта культурного наследия: 5580 кв.м.

90. Графическое описание местоположения границ территории выявленного объекта культурного наследия «Тат-Ягун 145, селище»:



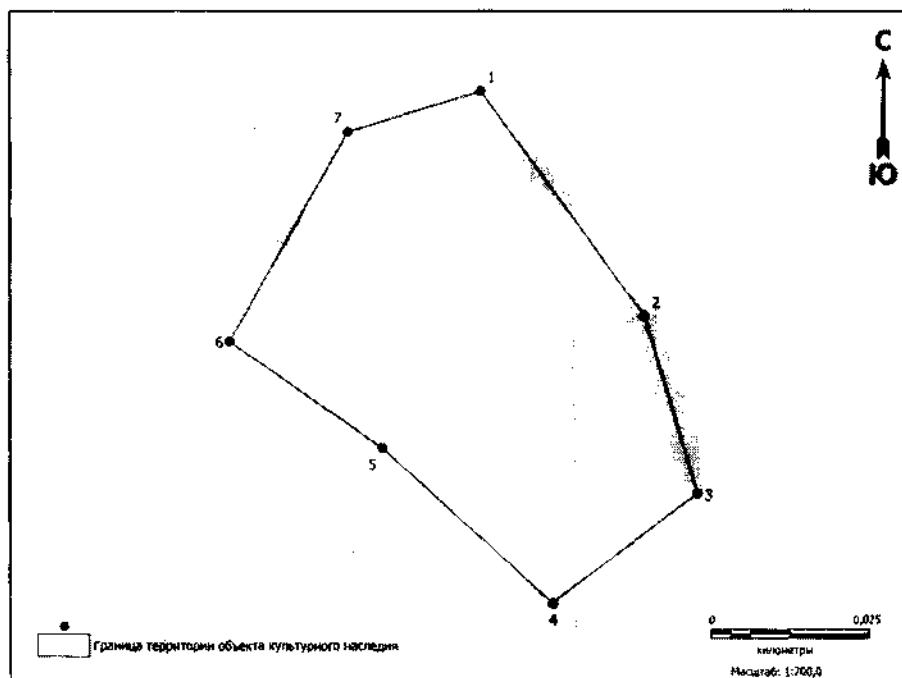
Координаты характерных точек границ территории выявленного объекта культурного наследия «Тат-Ягун 145, селище» в местной системе координат (МСК 86, зона 3)

№ точки	Координаты, м	
	Широта (X)	Долгота (Y)
1	1092245.38	3581168.87
2	1092280.14	3581202.05
3	1092261.19	3581232.89
4	1092218.74	3581204.59
1	1092245.38	3581168.87

Общий периметр границ территории выявленного объекта культурного наследия: 363,1 м.

Площадь территории выявленного объекта культурного наследия: 8565 кв.м.

91. Графическое описание местоположения границ территории выявленного объекта культурного наследия «Тат-Ягун 154, поселение»:



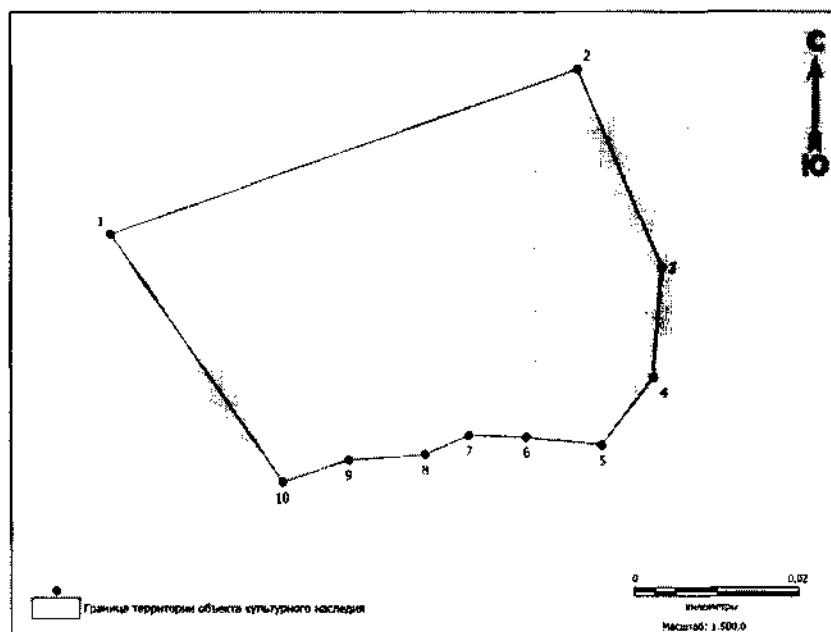
Координаты характерных точек границ территории выявленного объекта культурного наследия «Тат-Ягун 154, поселение» в местной системе координат (МСК 86, зона 3)

№ точки	Координаты, м	
	Широта (X)	Долгота (Y)
1	1093091.92	3581430.94
2	1093056.96	3581456.52
3	1093029.17	3581464.69
4	1093012.07	3581442.07
5	1093036.30	3581415.50
6	1093053.01	3581391.61
7	1093085.53	3581410.20
1	1093091.92	3581430.94

Общий периметр границ территории выявленного объекта культурного наследия: 224,2 м.

Площадь территории выявленного объекта культурного наследия: 3188 кв.м.

92. Графическое описание местоположения границ территории выявленного объекта культурного наследия «Тат-Ягун 155, одиночная впадина»:



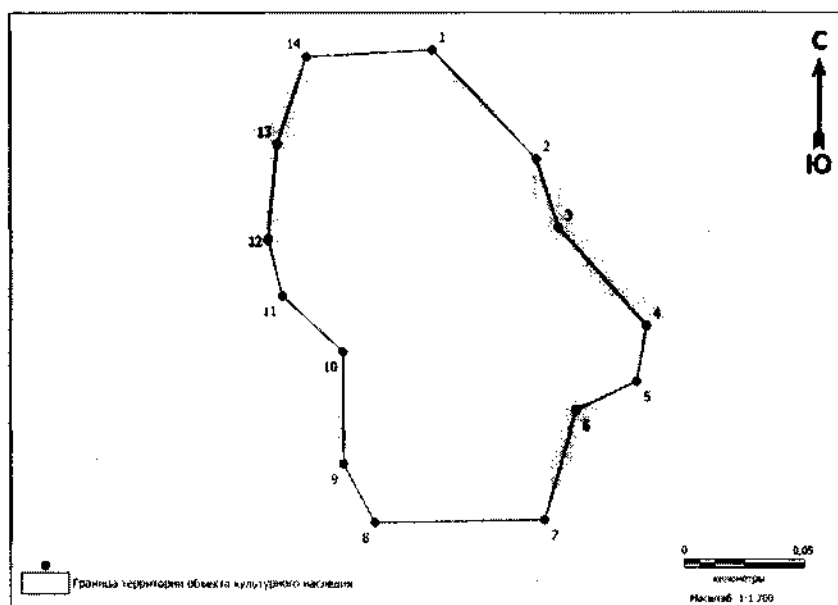
Координаты характерных точек границ территории выявленного объекта культурного наследия «Тат-Ягун 155, одиночная впадина» в местной системе координат (МСК 86, зона 3)

№ точки	Координаты, м	
	Широта (X)	Долгота (Y)
1	1092984.5	3581574.4
2	1093004.2	3581630.9
3	1092980.5	3581641.0
4	1092967.2	3581639.9
5	1092959.0	3581633.7
6	1092960.0	3581624.6
7	1092960.2	3581617.7
8	1092957.9	3581612.4
9	1092957.3	3581603.2
10	1092954.6	3581595.2
1	1092984.5	3581574.4

Общий периметр границ территории выявленного объекта культурного наследия: 184,4 м.

Площадь территории выявленного объекта культурного наследия: 2084 кв.м.

93. Графическое описание местоположения границ территории выявленного объекта культурного наследия «Угутское 29, селище»:



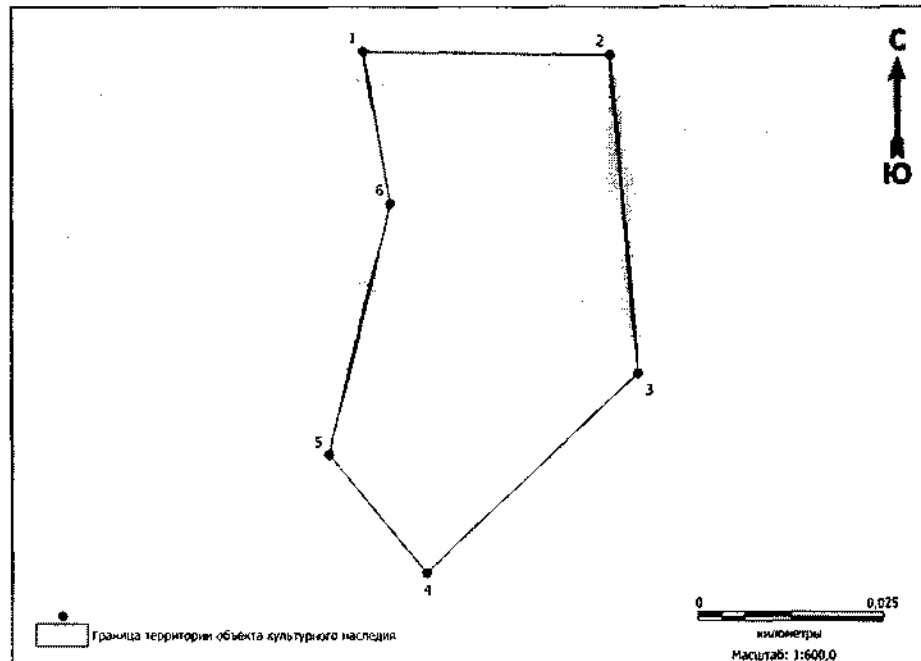
Координаты характерных точек границ территории выявленного объекта культурного наследия «Угутское 29, селище» в местной системе координат (МСК 86, зона 3)

№ точки	Координаты, м	
	Широта (X)	Долгота (Y)
1	899412.01	3610019.00
2	899367.05	3610062.01
3	899339.00	3610071.00
4	899298.96	3610106.98
5	899275.99	3610103.00
6	899263.96	3610078.02
7	899218.97	3610065.02
8	899217.95	3609994.98
9	899241.98	3609981.98
10	899288.03	3609982.01
11	899311.01	3609957.00
12	899334.02	3609951.02
13	899373.05	3609955.00
14	899408.97	3609967.01
1	899412.01	3610019.00

Общий периметр границ территории выявленного объекта культурного наследия: 572,1 м.

Площадь территории выявленного объекта культурного наследия: 2,0 га.

94. Графическое описание местоположения границ территории выявленного объекта культурного наследия «Угутское 48, группа впадин»:



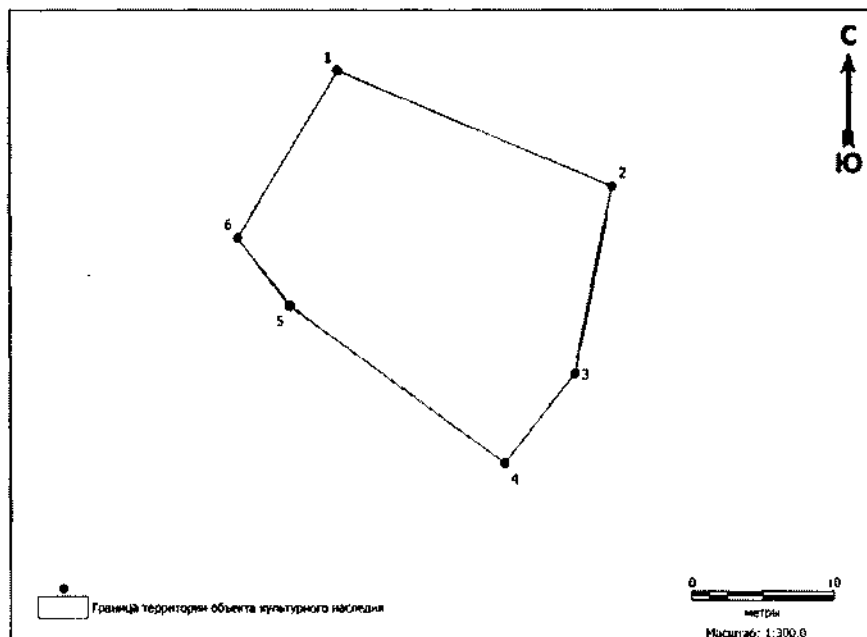
Координаты характерных точек границ территории выявленного объекта культурного наследия «Угутское 48, группа впадин» в местной системе координат (МСК 86, зона 3)

№ точки	Координаты, м	
	Широта (X)	Долгота (Y)
1	894020.90	3622181.89
2	894020.45	3622215.05
3	893977.83	3622218.72
4	893951.26	3622190.33
5	893966.96	3622177.20
6	894000.58	3622185.55
1	894020.90	3622181.89

Общий периметр границ территории выявленного объекта культурного наследия: 190,1 м.

Площадь территории выявленного объекта культурного наследия: 2039 кв.м.

95. Графическое описание местоположения границ территории выявленного объекта культурного наследия «Ультильпьягун 3, могильник»:



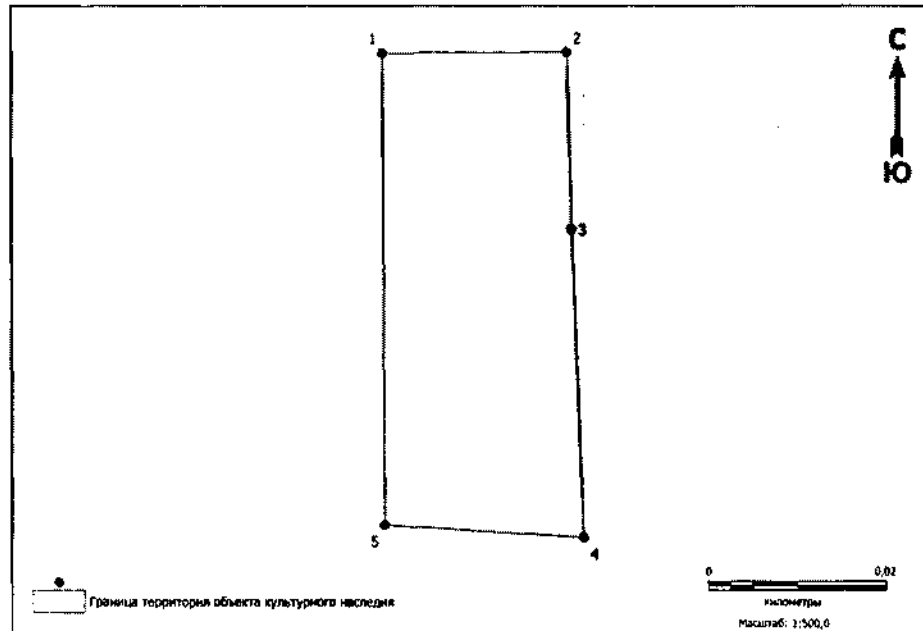
Координаты характерных точек границ территории выявленного объекта культурного наследия «Ультильпьягун 3, могильник» в местной системе координат (МСК 86, зона 3)

№ точки	Координаты, м	
	Широта (X)	Долгота (Y)
1	1095046.70	3581910.20
2	1095038.60	3581929.30
3	1095025.60	3581926.70
4	1095019.40	3581921.80
5	1095030.30	3581906.80
6	1095035.01	3581903.20
1	1095046.70	3581910.20

Общий периметр границ территории выявленного объекта культурного наследия: 79,76 м.

Площадь территории выявленного объекта культурного наследия: 414,1 кв.м.

96. Графическое описание местоположения границ территории выявленного объекта культурного наследия «Ультильпьягун 5, местонахождение»:



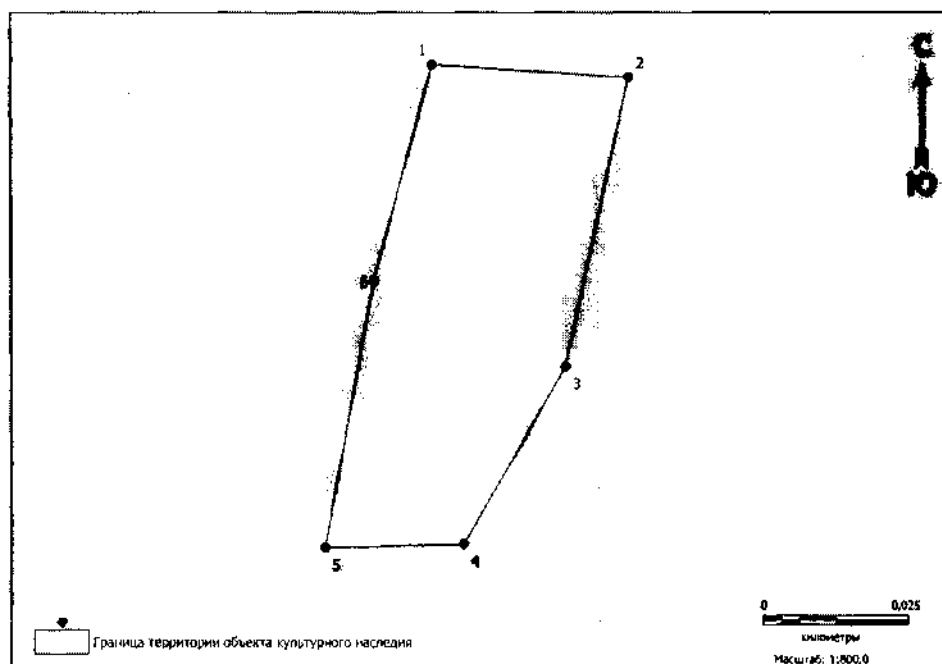
Координаты характерных точек границ территории выявленного объекта культурного наследия «Ультильпьягун 5, местонахождение» в местной системе координат (МСК 86, зона 3)

№ точки	Координаты, м	
	Широта (X)	Долгота (Y)
1	1096240.29	3582339.74
2	1096240.39	3582360.21
3	1096220.70	3582360.75
4	1096186.72	3582362.03
5	1096188.09	3582339.93
1	1096240.29	3582339.74

Общий периметр границ территории выявленного объекта культурного наследия: 148,1 м.

Площадь территории выявленного объекта культурного наследия: 1116 кв.м.

97. Графическое описание местоположения границ территории выявленного объекта культурного наследия «Ультильпьягун 6, местонахождение»:



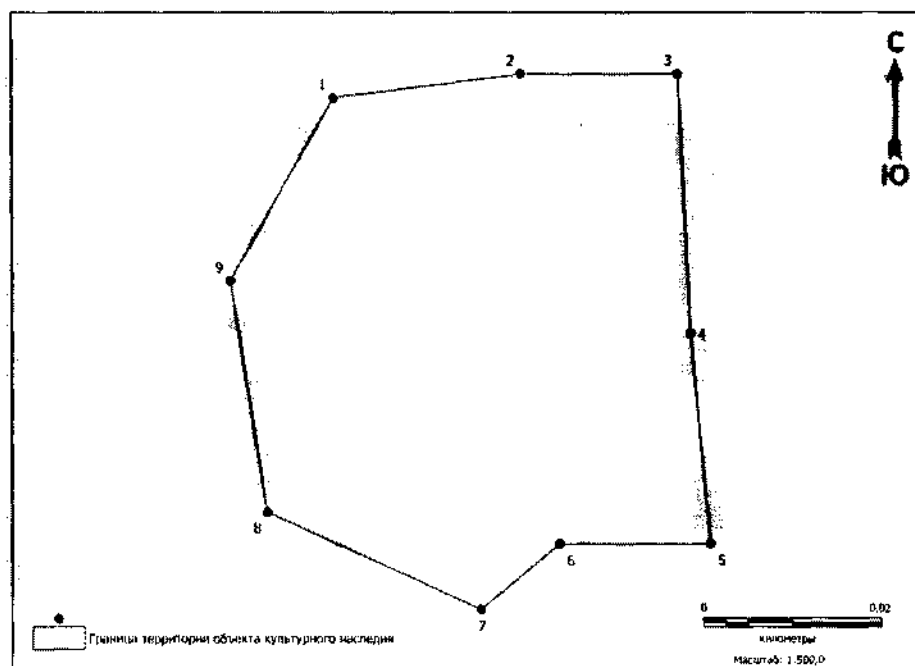
Координаты характерных точек границ территории выявленного объекта культурного наследия «Ультильпьягун 6, местонахождение» в местной системе координат (МСК 86, зона 3)

№ точки	Координаты, м	
	Широта (X)	Долгота (Y)
1	1094808.08	3581829.35
2	1094805.81	3581862.79
3	1094756.74	3581851.99
4	1094726.68	3581834.65
5	1094726.05	3581810.94
6	1094771.23	3581819.35
1	1094808.08	3581829.35

Общий периметр границ территории выявленного объекта культурного наследия: 2639 м.

Площадь территории выявленного объекта культурного наследия: 225,7 кв.м.

98. Графическое описание местоположения границ территории выявленного объекта культурного наследия «Ультильпьягун 7, селище»:



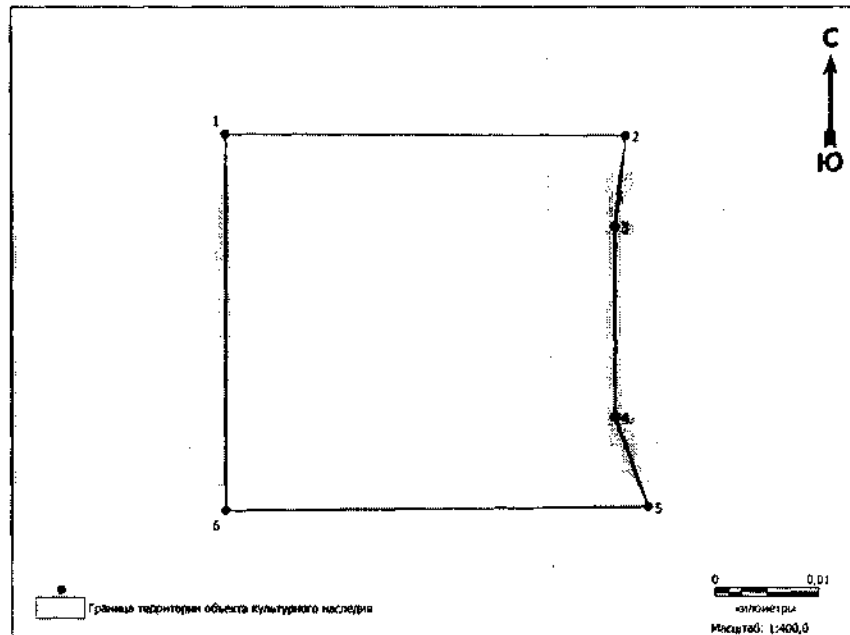
Координаты характерных точек границ территории выявленного объекта культурного наследия «Ультильпьягун 7, селище» в местной системе координат (МСК 86, зона 3)

№ точки	Координаты, м	
	Широта (X)	Долгота (Y)
1	1094047.90	3581530.41
2	1094050.51	3581551.31
3	1094050.53	3581568.75
4	1094021.67	3581570.15
5	1093998.48	3581572.35
6	1093998.46	3581555.59
7	1093991.18	3581546.82
8	1094002.03	3581522.97
9	1094027.55	3581518.90
1	1094047.90	3581530.41

Общий периметр границ территории выявленного объекта культурного наследия: 193,7 м.

Площадь территории выявленного объекта культурного наследия: 2493 кв.м.

99. Графическое описание местоположения границ территории выявленного объекта культурного наследия «Ультильпьягун 8, одиночная впадина»:



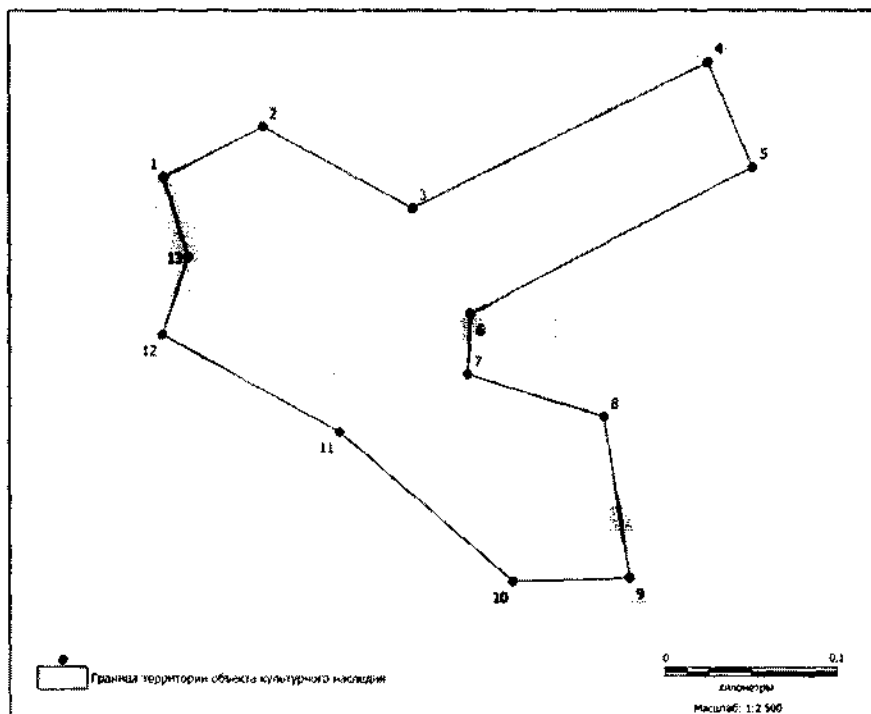
Координаты характерных точек границ территории выявленного объекта культурного наследия «Ультильпьягун 8, одиночная впадина» в местной системе координат (МСК 86, зона 3)

№ точки	Координаты, м	
	Широта (X)	Долгота (Y)
1	1097660.97	3582384.69
2	1097660.81	3582422.94
3	1097652.14	3582421.92
4	1097634.14	3582421.87
5	1097625.52	3582425.01
6	1097625.15	3582384.64
1	1097660.97	3582384.69

Общий периметр границ территории выявленного объекта культурного наследия: 149,9 м.

Площадь территории выявленного объекта культурного наследия: 1334 кв.м.

100. Графическое описание местоположения границ территории выявленного объекта культурного наследия «Селище Фермовское I»:



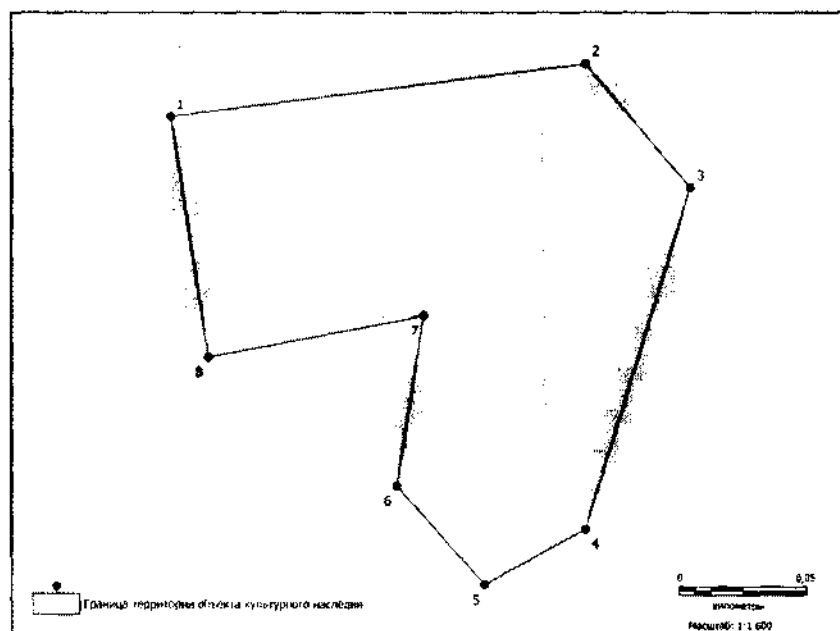
Координаты характерных точек границ территории выявленного объекта культурного наследия «Селище Фермовское I» в местной системе координат (МСК 86, зона 3)

№ точки	Координаты, м	
	Широта (X)	Долгота (Y)
1	892527,408	3609744,356
2	892556,298	3609801,789
3	892509,583	3609888,069
4	892593,460	3610057,819
5	892533,215	3610083,509
6	892449,259	3609921,228
7	892414,836	3609919,696
8	892390,594	3609998,074
9	892297,486	3610012,617
10	892295,569	3609945,564
11	892381,707	3609845,78
12	892437,627	3609743,625
13	892481,670	3609758,386
1	892527,408	3609744,356

Общий периметр границ территории выявленного объекта культурного наследия: 1220,34 м.

Площадь территории выявленного объекта культурного наследия:
45565,24 кв.м.

101. Графическое описание местоположения границ территории выявленного объекта культурного наследия «Селище Фермовское 2»:



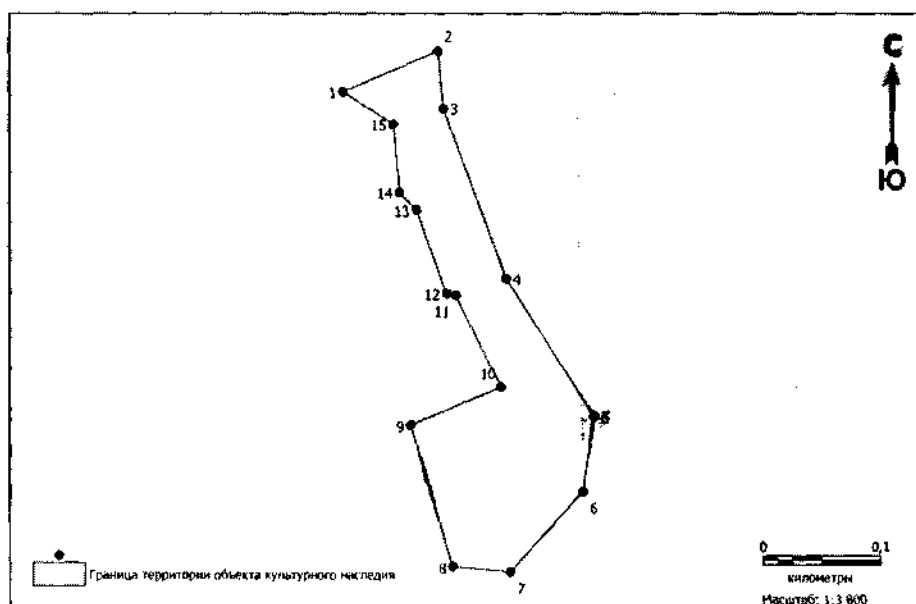
Координаты характерных точек границ территории выявленного объекта культурного наследия «Селище Фермовское 2» в местной системе координат (МСК 86, зона 3)

№ точки	Координаты, м	
	Широта (X)	Долгота (Y)
1	892390,594	3609998,074
2	892410,989	3610159,365
3	892363,213	3610199,889
4	892230,851	3610159,147
5	892209,403	3610120,032
6	892247,489	3610085,867
7	892313,536	3610096,394
8	892297,486	3610012,617
1	892390,594	3609998,074

Общий периметр границ территории выявленного объекта культурного наследия: 705,90 м.

Площадь территории выявленного объекта культурного наследия:
24168,97 кв.м.

102. Графическое описание местоположения границ территории выявленного объекта культурного наследия «Селище Фермовское 3»:



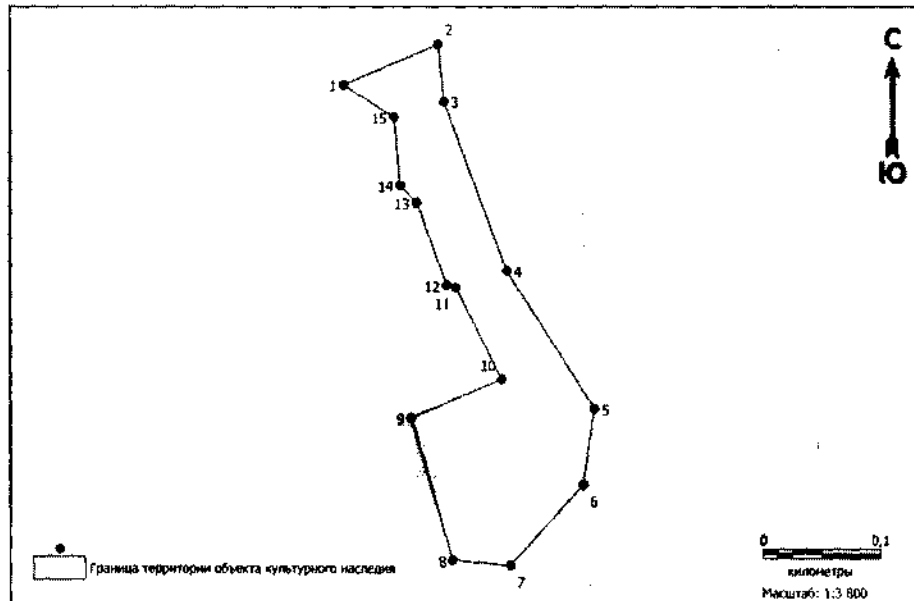
Координаты характерных точек границ территории выявленного объекта культурного наследия «Селище Фермовское 3» в местной системе координат (МСК 86, зона 3)

№ точки	Координаты, м	
	Широта (X)	Долгота (Y)
1	892116,256	3609471,724
2	892150,212	3609551,960
3	892101,924	3609556,704
4	891959,119	3609609,533
5	891843,112	3609683,409
6	891779,168	3609674,001
7	891711,800	3609612,682
8	891716,362	3609563,834
9	891835,353	3609528,697
10	891867,697	3609605,135
11	891944,995	3609566,744
12	891946,946	3609559,03
13	892016,728	3609533,582
14	892031,535	3609519,484
15	892089,010	3609514,491
1	892116,256	3609471,724

Общий периметр границ территории выявленного объекта культурного наследия: 1134,69 м.

Площадь территории выявленного объекта культурного наследия:
32916,08 кв.м.

103. Графическое описание местоположения границ территории выявленного объекта культурного наследия «Селище Фермовское 4»:

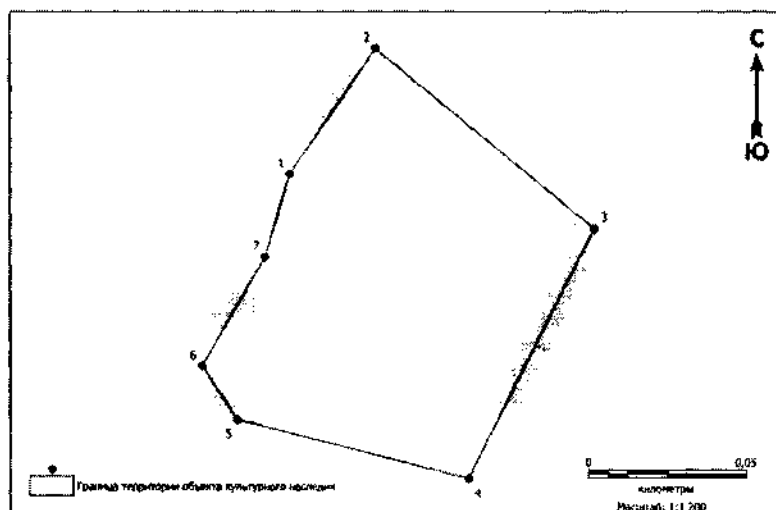


Координаты характерных точек границ территории выявленного объекта культурного наследия «Селище Фермовское 4» в местной системе координат (МСК 86, зона 3)

№ точки	Координаты, м	
	Широта (X)	Долгота (Y)
1	892116,256	3609471,724
2	892150,212	3609551,960
3	892101,924	3609556,704
4	891959,119	3609609,533
5	891843,112	3609683,409
6	891779,168	3609674,001
7	891711,800	3609612,682
8	891716,362	3609563,834
9	891835,353	3609528,697
10	891867,697	3609605,135
11	891944,995	3609566,744
12	891946,946	3609559,03
13	892016,728	3609533,582
14	892031,535	3609519,484
15	892089,010	3609514,491
1	892116,256	3609471,724

Общий периметр границ территории выявленного объекта культурного наследия: 1134,69 м. Площадь территории выявленного объекта культурного наследия: 32916,08 кв.м.

104. Графическое описание местоположения границ территории выявленного объекта культурного наследия «Селище Фермовское 5»:



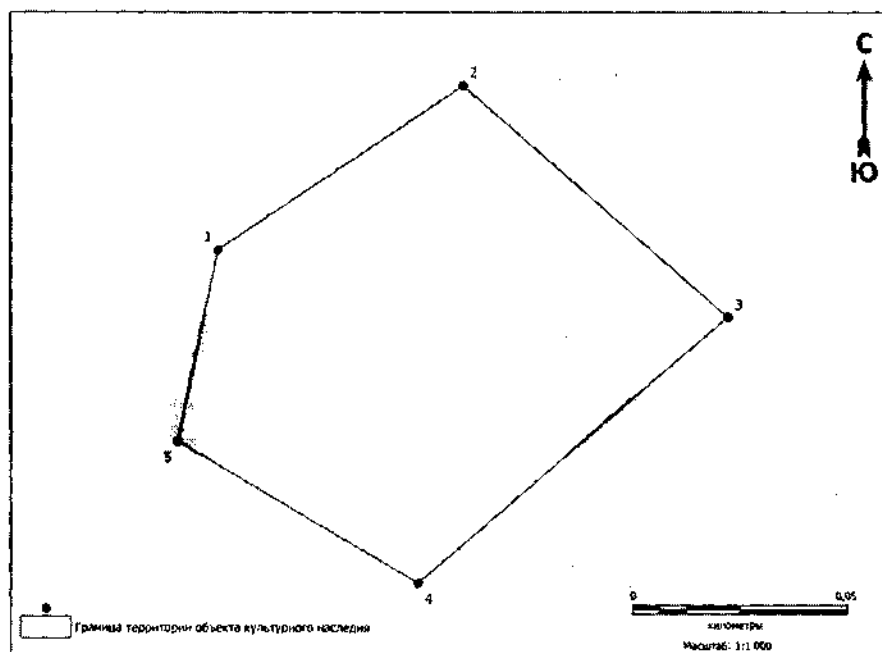
Координаты характерных точек границ территории выявленного объекта культурного наследия «Селище Фермовское 5» в местной системе координат (МСК 86, зона 3)

№ точки	Координаты, м	
	Широта (X)	Долгота (Y)
1	891714,571	3609807,654
2	891754,155	3609834,828
3	891697,195	3609903,677
4	891619,070	3609864,092
5	891637,360	3609791,062
6	891654,083	3609779,958
7	891688,311	3609799,815
1	891714,571	3609807,654

Общий периметр границ территории выявленного объекта культурного наследия: 387,29 м.

Площадь территории выявленного объекта культурного наследия: 9643,27 кв.м.

105. Графическое описание местоположения границ территории выявленного объекта культурного наследия «Чегаевское б, городище»:



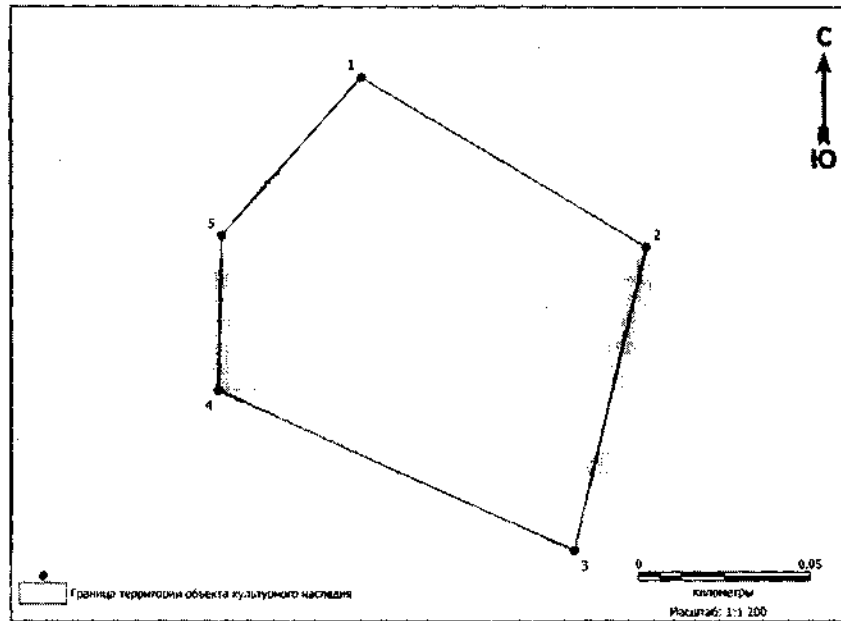
Координаты характерных точек границ территории выявленного объекта культурного наследия «Чегаевское б, городище» в местной системе координат (МСК 86, зона 3)

№ точки	Координаты, м	
	Широта (X)	Долгота (Y)
1	881604,974	3602796,535
2	881642,904	3602853,136
3	881589,456	3602913,853
4	881528,706	3602842,721
5	881561,067	3602787,267
1	881604,974	3602796,535

Общий периметр границ территории выявленного объекта культурного наследия: 351,65 м.

Площадь территории выявленного объекта культурного наследия: 8146,90 кв.м.

106. Графическое описание местоположения границ территории выявленного объекта культурного наследия «Чегаевское 7, городище»:



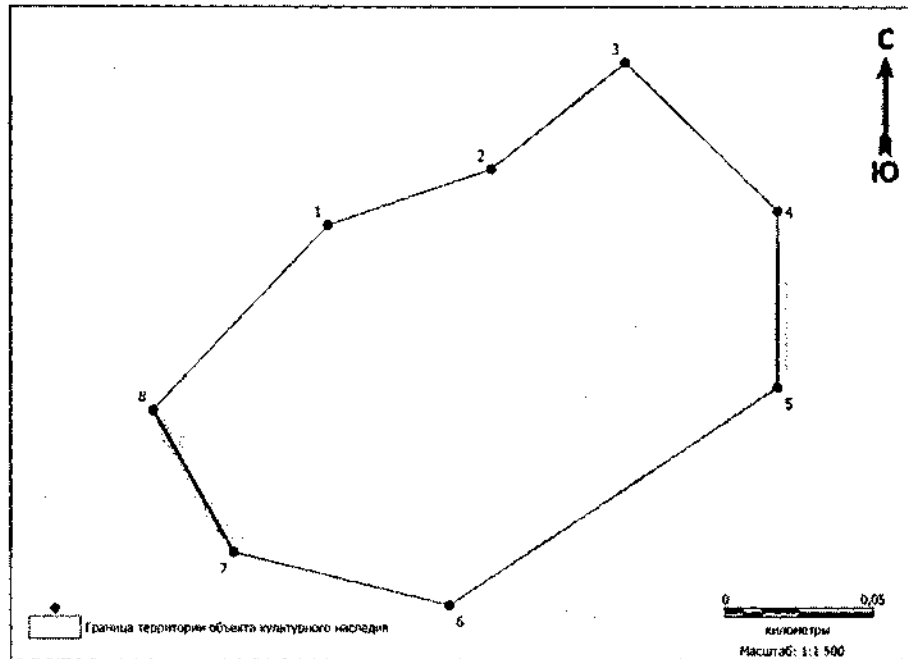
Координаты характерных точек границ территории выявленного объекта культурного наследия «Чегаевское 7, городище» в местной системе координат (МСК 86, зона 3)

№ точки	Координаты, м	
	Широта (X)	Долгота (Y)
1	881782,350	3602567,863
2	881828,354	3602608,430
3	881779,013	3602690,934
4	881691,656	3602670,106
5	881737,761	3602566,976
1	881782,350	3602567,863

Общий периметр границ территории выявленного объекта культурного наследия: 404,84 м.

Площадь территории выявленного объекта культурного наследия: 10628,62 кв.м.

107. Графическое описание местоположения границ территории выявленного объекта культурного наследия «Чегаевское 8, селище»:



Координаты характерных точек границ территории выявленного объекта культурного наследия «Чегаевское 8, селище» в местной системе координат (МСК 86, зона 3)

№ точки	Координаты, м	
	Широта (X)	Долгота (Y)
1	881963,670	3602302,118
2	881982,296	3602357,039
3	882017,954	3602401,930
4	881968,287	3602452,712
5	881909,638	3602452,733
6	881836,840	3602342,870
7	881854,548	3602270,321
8	881902,126	3602243,354
1	881963,670	3602302,118

Общий периметр границ территории выявленного объекта культурного наследия: 591,26 м.

Площадь территории выявленного объекта культурного наследия: 22630,01 кв.м.