

Аппарат Губернатора
Ханты-Мансийского автономного округа - Югры
Управление государственной регистрации
нормативных правовых актов
Внесен в государственный реестр нормативных
правовых актов исполнительных органов
государственной власти
Ханты-Мансийского автономного округа - Югры
За № 5440 от 02.04 2021 г.

**СЛУЖБА ГОСУДАРСТВЕННОЙ ОХРАНЫ
ОБЪЕКТОВ КУЛЬТУРНОГО НАСЛЕДИЯ
ХАНТЫ-МАНСИЙСКОГО АВТОНОМНОГО ОКРУГА – ЮГРЫ**

ПРИКАЗ

Об утверждении границ территорий и установлении особого режима использования земельных участков в границах территорий выявленных объектов культурного наследия, являющихся объектами археологического наследия, расположенных в Ханты-Мансийском районе Ханты-Мансийского автономного округа – Югры

г. Ханты-Мансийск
31 марта 2021 года

№ 4-нп

В соответствии с Федеральным законом от 25 июня 2002 года № 73-ФЗ «Об объектах культурного наследия (памятниках истории и культуры) народов Российской Федерации», Законом Ханты-Мансийского автономного округа – Югры от 29 июня 2006 года № 64-оз «О регулировании отдельных отношений в области сохранения, использования, популяризации и государственной охраны объектов культурного наследия», руководствуясь постановлением Правительства Ханты-Мансийского автономного округа – Югры от 30 августа 2012 года № 309-п «О Службе государственной охраны объектов культурного наследия Ханты-Мансийского автономного округа – Югры», в целях обеспечения сохранности выявленных объектов культурного наследия, расположенных в Ханты-Мансийском районе Ханты-Мансийского автономного округа – Югры, **п р и к а з ы в а ю:**

1. Утвердить границы территорий выявленных объектов культурного наследия, являющихся объектами археологического наследия (далее – выявленные объекты культурного наследия), расположенных в Ханты-Мансийском районе Ханты-Мансийского автономного округа – Югры, согласно приложению к настоящему приказу:

- Поселение Балинское 12;
- Балинское 42, группа ям-ловушек;
- Балинское 63, поселение;

- Городище Гришкино 2;
- Кедровая 8, поселение;
- Кедровая 20, ловчие ямы;
- Малая речка 11, одиночная впадина;
- Малая речка 12, поселение;
- Городище Усть-Иртышское.

2. Установить особый режим использования земельных участков в границах территорий выявленных объектов культурного наследия, указанных в пункте 1 настоящего приказа, в соответствии со статьей 5.1 Федерального закона от 25 июня 2002 года № 73-ФЗ «Об объектах культурного наследия (памятниках истории и культуры) народов Российской Федерации».


3. Рекомендовать органам местного самоуправления муниципального образования Ханты-Мансийский муниципальный район Ханты-Мансийского автономного округа – Югры в пределах своей компетенции:

3.1. Учитывать и отображать границы территорий выявленных объектов культурного наследия в документах территориального планирования, правилах землепользования и застройки, документации по планировке территории, в случае необходимости вносить в указанные документы изменения в установленном порядке;

3.2. Обеспечить соблюдение особого режима использования земельных участков в границах территории выявленных объектов культурного наследия в соответствии с пунктом 2 настоящего приказа.

4. Контроль за исполнением приказа возложить на заместителя руководителя Службы государственной охраны объектов культурного наследия Ханты-Мансийского автономного округа – Югры.

Руководитель Службы

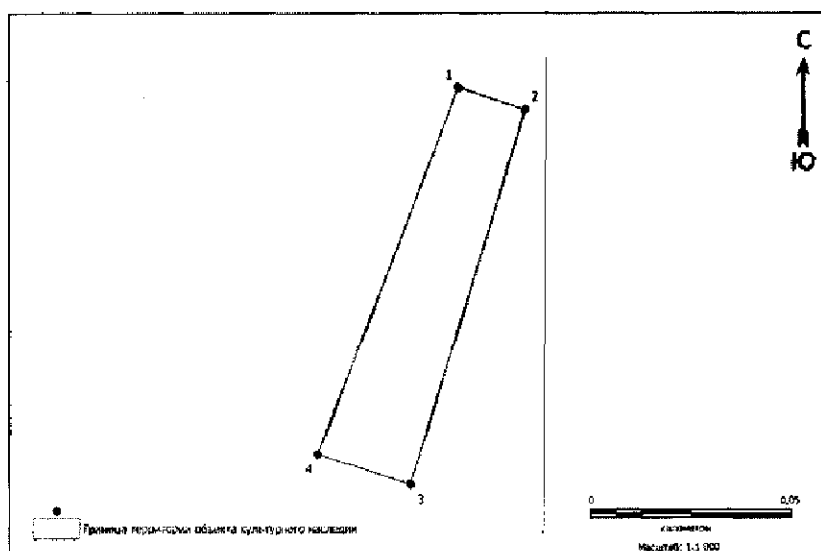


А.Н. Кондрашев

Приложение
к приказу Службы государственной
охраны объектов культурного наследия
Ханты-Мансийского
автономного округа – Югры
от 31 марта 2021 года № 4-нп

Границы территорий выявленных объектов культурного наследия,
являющихся объектами археологического наследия,
расположенных в Ханты-Мансийском районе Ханты-Мансийского
автономного округа – Югры

1. Графическое описание местоположения границ территории выявленного объекта культурного наследия «Поселение Балинское 12»:



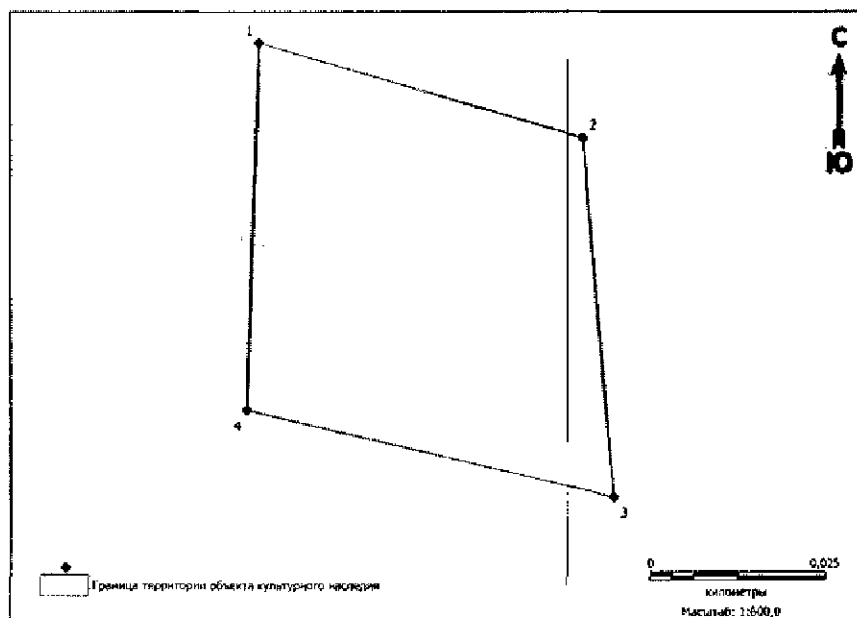
Координаты характерных точек границ территории
выявленного объекта культурного наследия «Поселение Балинское 12»
в местной системе координат (МСК 86, зона 2)

№ точки	Координаты, м	
	Широта (X)	Долгота (Y)
1	1006567.821	2738284.943
2	1006562.242	2738301.405
3	1006469.753	2738272.899
4	1006477.119	2738249.883
1	1006567.821	2738284.943

Общий периметр границ территории выявленного объекта культурного наследия: 231 м.

Площадь территории выявленного объекта культурного наследия:
1880 кв.м.

2. Графическое описание местоположения границ территории выявленного объекта культурного наследия «Балинское 42, группа ям-ловушек»:



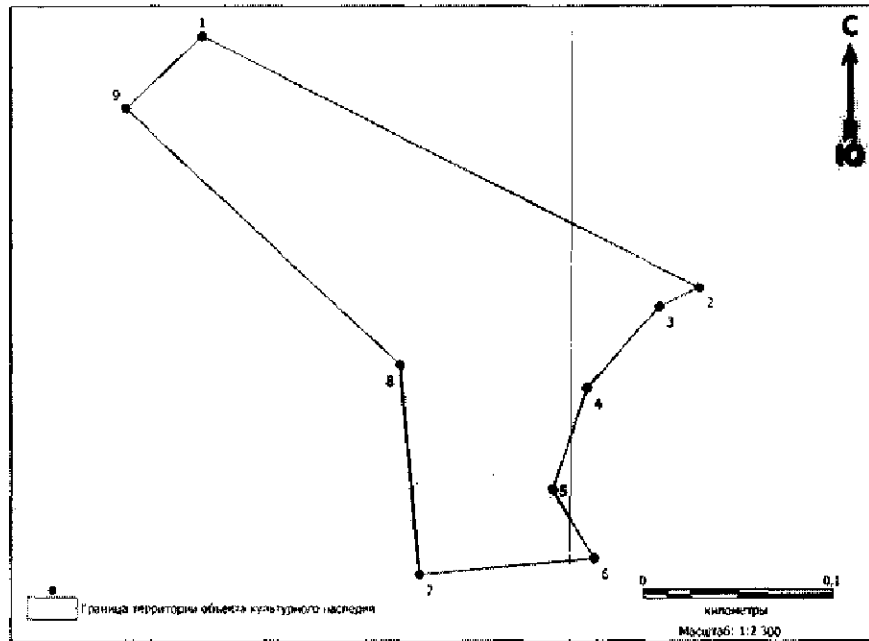
Координаты характерных точек границ территории выявленного объекта культурного наследия «Балинское 42, группа ям-ловушек» в местной системе координат (МСК 86, зона 2)

№ точки	Координаты, м	
	Широта (X)	Долгота (Y)
1	1015387.30	2733509.05
2	1015373.71	2733554.96
3	1015323.11	2733559.35
4	1015335.31	2733507.24
1	1015387.30	2733509.05

Общий периметр границ территории выявленного объекта культурного наследия: 204,21 м.

Площадь территории выявленного объекта культурного наследия:
2497 кв.м.

3. Графическое описание местоположения границ территории выявленного объекта культурного наследия «Балинское 63, поселение»:



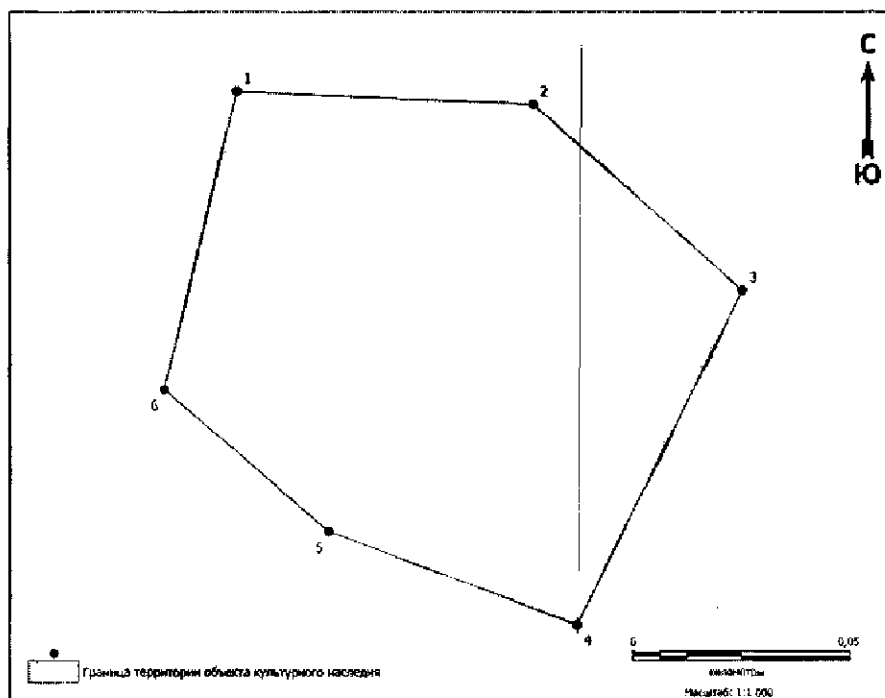
Координаты характерных точек границ территории выявленного объекта культурного наследия «Балинское 63, поселение» в местной системе координат (МСК 86, зона 2)

№ точки	Координаты, м	
	Широта (X)	Долгота (Y)
1	1017068.697	2735649.896
2	1016934.856	2735913.533
3	1016924.948	2735892.503
4	1016881.819	2735854.540
5	1016828.757	2735835.979
6	1016792.480	2735857.997
7	1016783.918	2735765.209
8	1016893.761	2735754.930
9	1017030.160	2735609.363
1	1017068.697	2735649.896

Общий периметр границ территории выявленного объекта культурного наследия: 1095 м.

Площадь территории выявленного объекта культурного наследия: 39370 кв.м.

4. Графическое описание местоположения границ территории выявленного объекта культурного наследия «Городище Гришкино 2»:



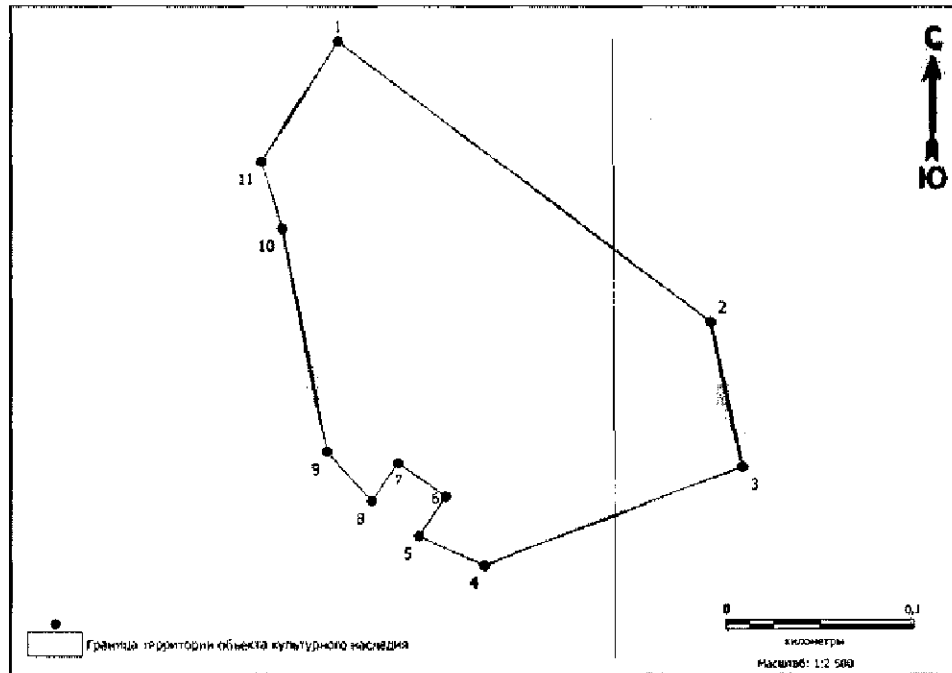
Координаты характерных точек границ территории выявленного объекта культурного наследия «Городище Гришкино 2» в местной системе координат (МСК 86, зона 2)

№ точки	Координаты, м	
	Широта (X)	Долгота (Y)
1	897395.51	2713259.53
2	897392.49	2713327.25
3	897349.86	2713374.78
4	897274.28	2713337.27
5	897295.49	2713280.58
6	897327.59	2713243.06
1	897395.51	2713259.53

Общий периметр границ территории выявленного объекта культурного наследия: 394,4 м.

Площадь территории выявленного объекта культурного наследия: 1,066 га.

5. Графическое описание местоположения границ территории выявленного объекта культурного наследия «Кедровая 8, поселение»:



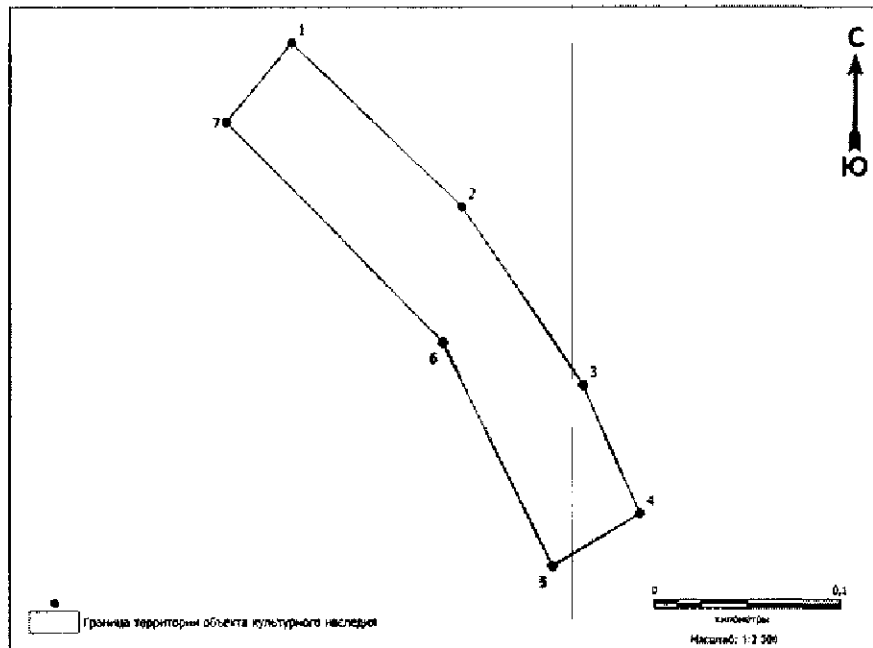
Координаты характерных точек границ территории выявленного объекта культурного наследия «Кедровая 8, поселение» в местной системе координат (МСК 86, зона 2)

№ точки	Координаты, м	
	Широта (X)	Долгота (Y)
1	1003905.79	2730425.92
2	1003757.73	2730622.86
3	1003681.79	2730639.81
4	1003629.80	2730503.73
5	1003645.05	2730469.10
6	1003666.02	2730483.34
7	1003683.54	2730457.95
8	1003663.78	2730444.12
9	1003689.56	2730420.34
10	1003806.63	2730396.64
11	1003841.84	2730385.65
1	1003905.79	2730425.92

Общий периметр границ территории выявленного объекта культурного наследия: 854 м.

Площадь территории выявленного объекта культурного наследия: 39840 кв.м.

6. Графическое описание местоположения границ территории выявленного объекта культурного наследия «Кедровая 20, ловчие ямы»:



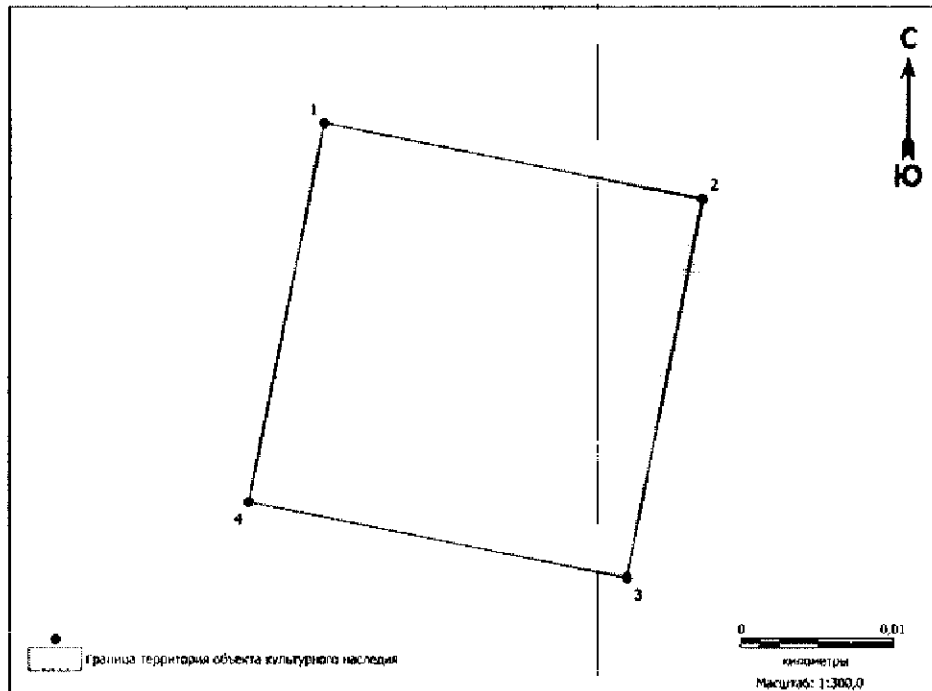
Координаты характерных точек границ территории выявленного объекта культурного наследия «Кедровая 20, ловчие ямы» в местной системе координат (МСК 86, зона 2)

№ точки	Координаты, м	
	Широта (X)	Долгота (Y)
1	1003761.30	2731127.20
2	1003674.35	2731218.14
3	1003580.28	2731282.46
4	1003512.20	2731312.52
5	1003484.10	2731266.17
6	1003602.60	2731208.00
7	1003719.35	2731092.77
1	1003761.30	2731127.20

Общий периметр границ территории выявленного объекта культурного наследия: 716 м.

Площадь территории выявленного объекта культурного наследия: 16560 кв.м.

7. Графическое описание местоположения границ территории выявленного объекта культурного наследия «Малая речка 11, одиночная впадина»:



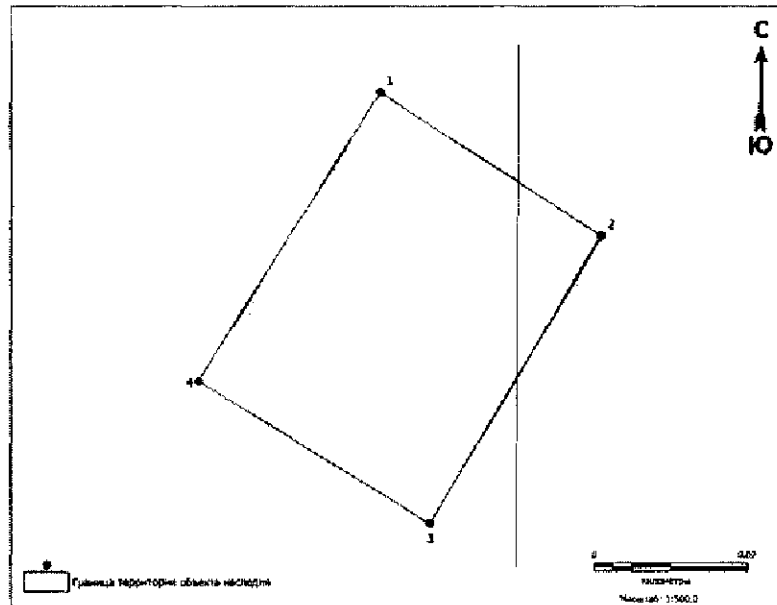
Координаты характерных точек границ территории выявленного объекта культурного наследия «Малая речка 11, одиночная впадина» в местной системе координат (МСК 86, зона 2)

№ точки	Координаты, м	
	Широта (X)	Долгота (Y)
1	1029095.70	2710196.56
2	1029090.77	2710221.19
3	1029066.18	2710216.26
4	1029071.11	2710191.64
1	1029095.70	2710196.56

Общий периметр границ территории выявленного объекта культурного наследия: 100 м.

Площадь территории выявленного объекта культурного наследия: 625,3 кв.м.

8. Графическое описание местоположения границ территории выявленного объекта культурного наследия «Малая речка 12, поселение»:



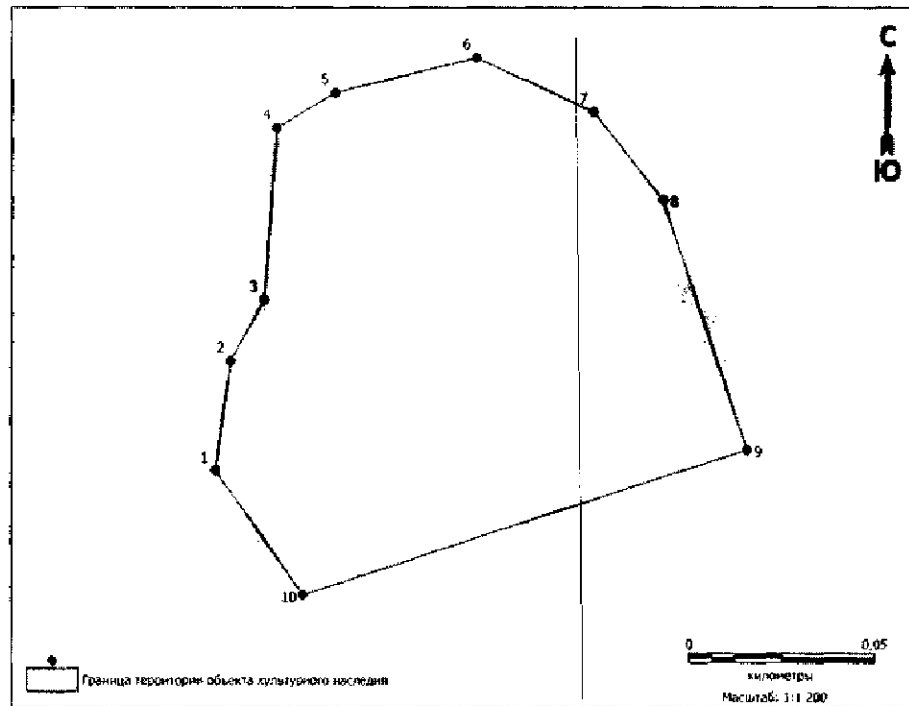
Координаты характерных точек границ территории выявленного объекта культурного наследия «Малая речка 12, поселение» в местной системе координат (МСК 86, зона 2)

№ точки	Координаты, м	
	Широта (X)	Долгота (Y)
1	1028822.10	2710357.76
2	1028803.64	2710386.30
3	1028766.61	2710364.16
4	1028785.06	2710334.24
1	1028822.10	2710357.76

Общий периметр границ территории выявленного объекта культурного наследия: 155,6 м.

Площадь территории выявленного объекта культурного наследия: 1494 кв.м.

9. Графическое описание местоположения границ территории выявленного объекта культурного наследия «Городище Усть-Иртышское»:



Координаты характерных точек границ территории выявленного объекта культурного наследия «Городище Усть-Иртышское» в местной системе координат (МСК 86, зона 2)

№ точки	Координаты, м	
	Широта (X)	Долгота (Y)
1	965985.80	2644294.90
2	966015.10	2644299.10
3	966031.20	2644308.00
4	966076.80	2644311.40
5	966086.20	2644326.90
6	966095.40	2644364.60
7	966081.10	2644395.80
8	966057.60	2644414.30
9	965991.30	2644436.50
10	965952.60	2644318.30
1	965985.80	2644294.90

Общий периметр границ территории выявленного объекта культурного наследия: 448,4 м.

Площадь территории выявленного объекта культурного наследия: 1,361 га.