



Аппарат Губернатора
Ханты-Мансийского автономного округа – Югры
Управление государственной регистрации
нормативных правовых актов
Внесен в государственный реестр нормативных
правовых актов исполнительных органов
государственной власти
Ханты-Мансийского автономного округа – Югры
За № 5210 от « 06 » 11 2020 г.

**СЛУЖБА ГОСУДАРСТВЕННОЙ ОХРАНЫ
ОБЪЕКТОВ КУЛЬТУРНОГО НАСЛЕДИЯ
ХАНТЫ-МАНСИЙСКОГО АВТОНОМНОГО ОКРУГА – ЮГРЫ**

ПРИКАЗ

**Об утверждении границ территорий и установлении особого режима
использования земельных участков в границах территорий
выявленных объектов культурного наследия, являющихся объектами
археологического наследия, расположенных в Советском районе
Ханты-Мансийского автономного округа – Югры**

г. Ханты-Мансийск
3 ноября 2020 года

№ 19-нп

В соответствии с Федеральным законом от 25 июня 2002 года № 73-ФЗ «Об объектах культурного наследия (памятниках истории и культуры) народов Российской Федерации», Законом Ханты-Мансийского автономного округа – Югры от 29 июня 2006 года № 64-оз «О регулировании отдельных отношений в области сохранения, использования, популяризации и государственной охраны объектов культурного наследия», руководствуясь постановлением Правительства Ханты-Мансийского автономного округа – Югры от 30 августа 2012 года № 309-п «О Службе государственной охраны объектов культурного наследия Ханты-Мансийского автономного округа – Югры», в целях обеспечения сохранности выявленных объектов культурного наследия, расположенных в Советском районе Ханты-Мансийского автономного округа – Югры, **п р и к а з ы в а ю:**

1. Утвердить границы территорий выявленных объектов культурного наследия, являющихся объектами археологического наследия (далее – выявленные объекты культурного наследия), расположенных в Советском районе Ханты-Мансийского автономного округа – Югры, согласно приложению к настоящему приказу:

- Поселение Большая Умытья 89а;
- Ансамбль Лемья 1, в составе:
- Поселение Лемья 1/1;
- Поселение Лемья 1/2;
- Поселение Лемья 1/3;

- Поселение Лемья 1/4;
- Поселение Лемья 1/5;
- Поселение Лемья 1/6;
- Поселение Лемья 1/7;
- Поселение Лемья 1/8;
- Поселение Лемья 1/9;
- Поселение Лемья 1/10;
- Поселение Лемья 1/11;
- Поселение Лемья 1/12;
- Поселение Лемья 1/13;
- Поселение Лемья 1/14;
- Поселение Лемья 1/15;
- Поселение Лемья 1/16.
- Группа ям Лемья 1А/1;
- Местонахождение Лемья 1 А/2;
- Поселение Лемья 3/1;
- Поселение Лемья 3/2;
- Поселение Лемья 3/3;
- Группа ловчих ям Лемья 3/4;
- Ансамбль Лемья 5, в составе:
- Поселение Лемья 5/1;
- Поселение Лемья 5/2;
- Поселение Лемья 5/3;
- Поселение Лемья 5/4;
- Поселение Лемья 5/5;
- Поселение Лемья 5/6;
- Поселение Лемья 5/7;
- Поселение Лемья 5/8;
- Поселение Лемья 5/9;
- Группа ловчих ям Лемья 5/10;
- Поселение Лемья 5/11;
- Поселение Лемья 5/12;
- Поселение Лемья 5/13;
- Поселение Лемья 5/14;
- Поселение Лемья 5/15;
- Поселение Лемья 5/16.
- Поселение Лемья 7/1;
- Поселение Лемья 7/2;
- Поселение Лемья 7/3;
- Поселение Лемья 7/4;
- Поселение Лемья 7/5;

- Поселение Лемья 9/1;
- Поселение Лемья 11/1;
- Поселение Лемья 13/1;
- Местонахождение Лемья 34.1;
- Группа ловчих ям Лемья 34.2;
- Местонахождение Еныя 44;
- Группа впадин Еныя 46;
- Впадина Большая Умытья 145;
- Впадина Большая Умытья 146;
- Ловчая яма Шоушма 8;
- Поселение Малая Умытья 1/1 (Малая Умытья 1);
- Городище Малая Умытья 1/2 (Малая Умытья 1);
- Городище Малая Умытья 1/3 (Малая Умытья 2);
- Поселение Малая Умытья 2;
- Поселение Малая Умытья 4;
- Поселение Малая Умытья 5;
- Поселение Малая Умытья 11;
- Поселение Малая Умытья 13;
- Поселение Малая Умытья 14;
- Поселение Малая Умытья 15;
- Поселение Малая Умытья 16/1(Малая Умытья 16/а);
- Городище Малая Умытья 16/2(Малая Умытья 16/б);
- Городище Малая Умытья 16/3(Малая Умытья 16/в);
- Городище Малая Умытья 16/4(Малая Умытья 16/г);
- Городище Малая Умытья 16/5(Малая Умытья 16/д);
- Поселение Малая Умытья 17;
- Поселение Малая Умытья 18;
- Поселение Малая Умытья 19;
- Поселение Малая Умытья 20;
- Поселение Малая Умытья 24;
- Поселение Малая Умытья 25;
- Поселение Малая Умытья 26;
- Поселение Малая Умытья 28;
- Поселение Малая Умытья 29;
- Поселение Малая Умытья 30;
- Поселение Малая Умытья 31;
- Поселение Малая Умытья 32;
- Поселение Малая Умытья 33;
- Поселение Малая Умытья 34;
- Поселение Малая Умытья 35;
- Поселение Малая Умытья 36;

- Поселение Малая Умытья 37;
- Поселение Малая Умытья 39;
- Поселение Малая Умытья 41;
- Поселение Малая Умытья 45;
- Могильник Малая Умытья 46;
- Поселение Малая Умытья 47;
- Поселение Малая Умытья 48;
- Поселение Малая Умытья 49;
- Городище Рангетур 1/1 (Рангетур 1);
- Поселение Рангетур 1/2 (Рангетур 2);
- Поселение Рангетур 1/3 (Рангетур 3);
- Поселение Рангетур 1/4 (Рангетур 4);
- Поселение Рангетур 1/5 (Рангетур 5);
- Поселение Рангетур 1/6 (Рангетур 6);
- Поселение Рангетур 7;
- Поселение Рангетур 9;
- Поселение Рангетур 10;
- Поселение Рангетур 11;
- Поселение Рангетур 12;
- Поселение Рангетур 13;
- Поселение Рангетур 14;
- Поселение Рангетур 15;
- Поселение Рангетур 16;
- Поселение Рангетур 17;
- Поселение Рангетур 18;
- Поселение Рангетур 19;
- Поселение Рангетур 20;
- Поселение Рангетур 21;
- Поселение Рангетур 22;
- Поселение Рангетур 24;
- Поселение Рангетур 26;
- Поселение Рангетур 27;
- Поселение Рангетур 28;
- Поселение Шоушма 24;
- Поселение Шоушма 25.

2. Установить особый режим использования земельных участков в границах территорий выявленных объектов культурного наследия, указанных в пункте 1 настоящего приказа, в соответствии со статьей 5.1 Федерального закона от 25 июня 2002 года № 73-ФЗ «Об объектах культурного наследия (памятниках истории и культуры) народов Российской Федерации».


3. Рекомендовать органам местного самоуправления муниципального образования Советский муниципальный район в пределах своей компетенции:

3.1. Учитывать и отображать границы территорий выявленных объектов культурного наследия в документах территориального планирования, правилах землепользования и застройки, документации по планировке территории, в случае необходимости вносить в указанные документы изменения в установленном порядке;

3.2. Обеспечить соблюдение особого режима использования земельных участков в границах территории выявленных объектов культурного наследия в соответствии с пунктом 2 настоящего приказа.

4. Контроль за исполнением настоящего приказа оставляю за собой.

Руководитель Службы

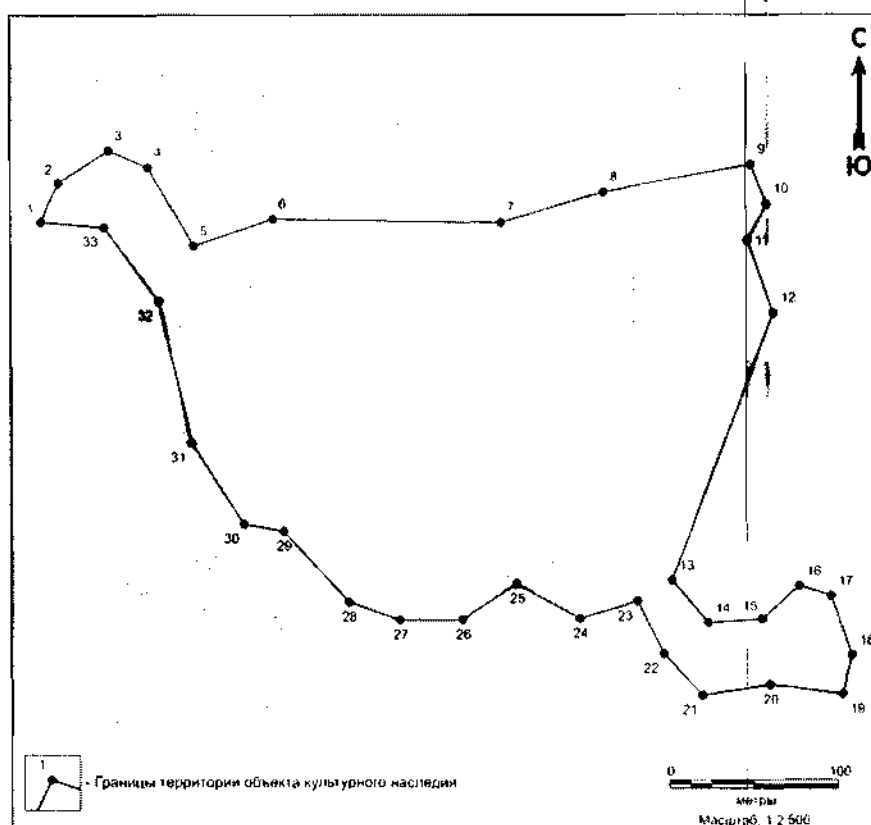


А.Н. Кондрашѐв

Приложение
к приказу Службы государственной
охраны объектов культурного наследия
Ханты-Мансийского
автономного округа – Югры
от 3 ноября 2020 года № 19-нп

Границы территорий выявленных объектов культурного наследия,
являющихся объектами археологического наследия, расположенных в
Советском районе Ханты-Мансийского автономного округа – Югры

1. Графическое описание местоположения границ территории
выявленного объекта культурного наследия «Поселение Большая Умытья
89а»:



Координаты характерных точек границ территории выявленного
объекта культурного наследия «Поселение Большая Умытья 89а» в
местной системе координат (МСК 86, зона 1):

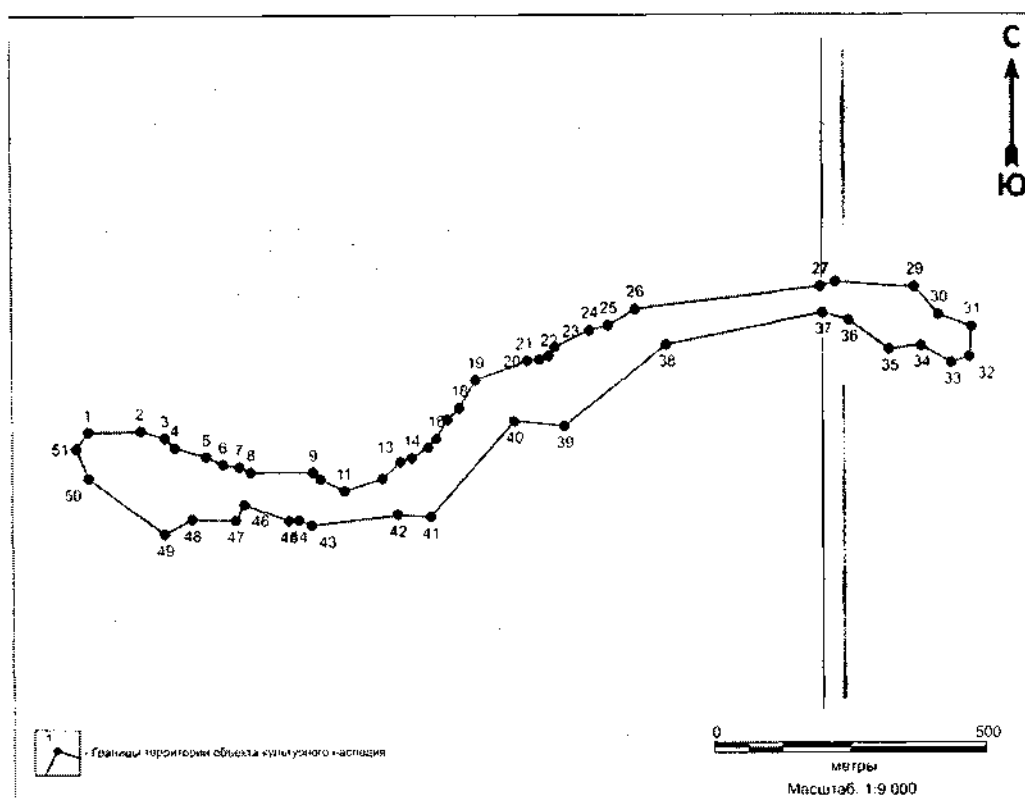
№ точки	Координаты, м	
	Широта (X)	Долгота (Y)
1	948797.01	1714274.68
2	948816.05	1714303.93
3	948806.16	1714326.95

4	948760.19	1714353.29
5	948775.95	1714400.07
6	948773.83	1714534.40
7	948791.76	1714594.96
8	948807.82	1714681.24
9	948784.69	1714690.47
10	948763.30	1714678.99
11	948721.00	1714694.15
12	948565.01	1714634.16
13	948540.24	1714655.37
14	948542.35	1714687.06
15	948561.76	1714708.49
16	948555.99	1714727.35
17	948521.47	1714739.86
18	948498.86	1714733.87
19	948504.20	1714691.14
20	948498.01	1714651.76
21	948522.09	1714629.45
22	948552.75	1714614.09
23	948542.76	1714580.04
24	948562.74	1714542.94
25	948542.08	1714511.09
26	948541.81	1714474.24
27	948552.19	1714444.13
28	948593.71	1714405.59
29	948597.87	1714382.51
30	948644.92	1714351.78
31	948727.99	1714332.98
32	948771.10	1714301.01
33	948774.17	1714264.09
1	948797.01	1714274.68

Общий периметр границ территории выявленного объекта культурного наследия: 1548 м.

Площадь территории выявленного объекта культурного наследия: 7.94 га.

2. Графическое описание местоположения границ территории выявленного объекта культурного наследия «Ансамбль Лемья 1», в составе Поселение Лемья 1/1; Поселение Лемья 1/2; Поселение Лемья 1/3; Поселение Лемья 1/4; Поселение Лемья 1/5; Поселение Лемья 1/6; Поселение Лемья 1/7; Поселение Лемья 1/8; Поселение Лемья 1/9; Поселение Лемья 1/10; Поселение Лемья 1/11; Поселение Лемья 1/12; Поселение Лемья 1/13; Поселение Лемья 1/14; Поселение Лемья 1/15; Поселение Лемья 1/16:



Координаты характерных точек границ территории выявленного объекта культурного наследия «Ансамбль Лемья 1», в составе Поселение Лемья 1/1; Поселение Лемья 1/2; Поселение Лемья 1/3; Поселение Лемья 1/4; Поселение Лемья 1/5; Поселение Лемья 1/6; Поселение Лемья 1/7; Поселение Лемья 1/8; Поселение Лемья 1/9; Поселение Лемья 1/10; Поселение Лемья 1/11; Поселение Лемья 1/12; Поселение Лемья 1/13; Поселение Лемья 1/14; Поселение Лемья 1/15; Поселение Лемья 1/16, в местной системе координат (МСК 86, зона 1):

№ точки	Координаты, м	
	Широта (X)	Долгота (Y)
1	962785.18	1695393.63
2	962786.73	1695488.51
3	962773.55	1695532.64
4	962756.22	1695550.55
5	962739.81	1695607.04

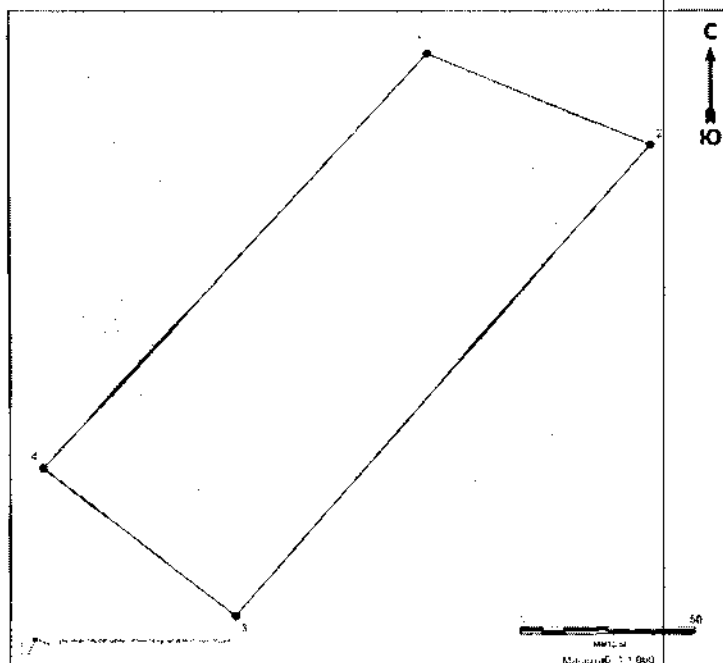
6	962726.21	1695637.59
7	962721.80	1695666.81
8	962712.14	1695688.11
9	962711.57	1695800.92
10	962698.86	1695815.18
11	962678.16	1695858.74
12	962700.52	1695927.87
13	962730.49	1695960.67
14	962737.32	1695981.31
15	962756.53	1696011.55
16	962772.44	1696026.55
17	962807.20	1696047.63
18	962828.11	1696070.15
19	962879.30	1696099.33
20	962913.70	1696193.91
21	962916.27	1696216.29
22	962922.21	1696232.82
23	962938.80	1696243.87
24	962969.04	1696307.96
25	962977.53	1696342.09
26	963007.19	1696391.49
27	963047.24	1696728.52
28	963055.35	1696755.82
29	963045.59	1696899.42
30	962996.10	1696943.03
31	962974.26	1697003.78
32	962920.11	1697000.01
33	962909.89	1696966.69
34	962940.26	1696910.62
35	962934.89	1696852.33
36	962986.74	1696778.92
37	963000.08	1696731.70
38	962942.54	1696447.95
39	962795.37	1696260.82
40	962804.90	1696169.07
41	962630.84	1696016.20
42	962634.53	1695955.91
43	962615.10	1695798.73
44	962624.71	1695774.90
45	962623.38	1695756.83
46	962654.09	1695676.14

47	962625.19	1695660.41
48	962626.56	1695582.21
49	962599.56	1695532.19
50	962700.94	1695394.82
51	962754.84	1695372.07
1	962785.18	1695393.63

Общий периметр границ территории выявленного объекта культурного наследия: 3755 м.

Площадь территории выявленного объекта культурного наследия: 15,64 га.

3. Графическое описание местоположения границ территории выявленного объекта культурного наследия «Группа ям Лемья 1А/1»:



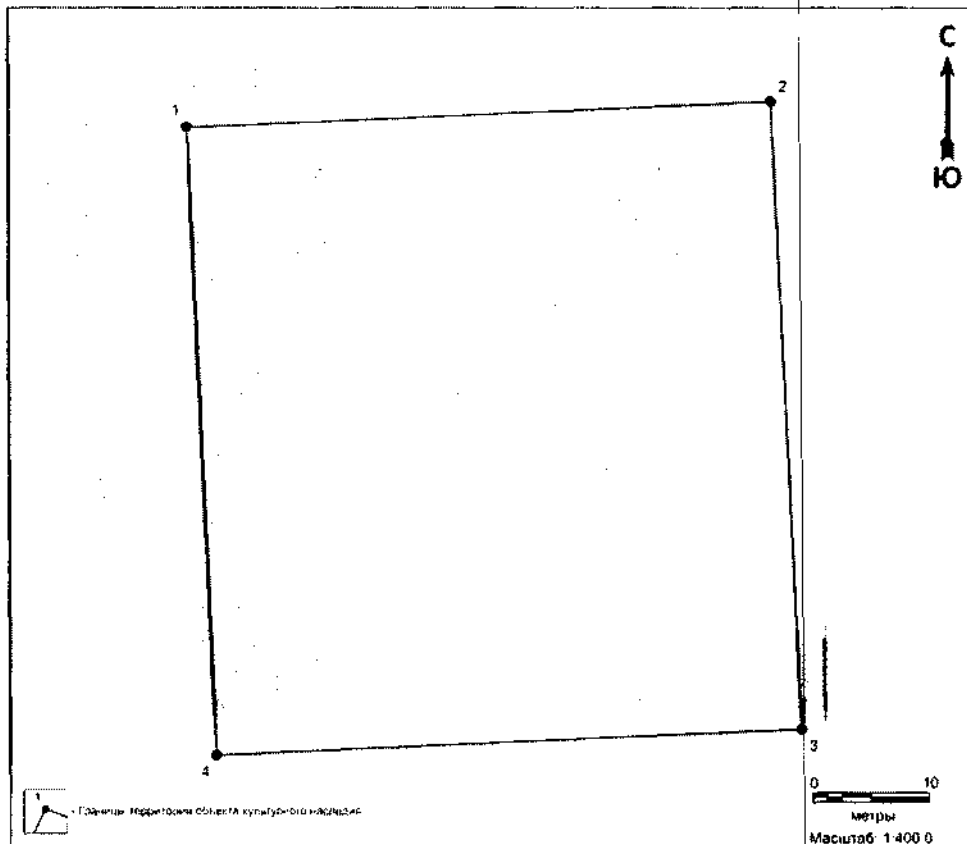
Координаты характерных точек границ территории выявленного объекта культурного наследия «Группа ям Лемья 1А/1», в местной системе координат (МСК 86, зона 1):

№ точки	Координаты, м	
	Широта (X)	Долгота (Y)
1	961492.55	1694463.45
2	961466.66	1694526.66
3	961333.76	1694408.29
4	961375.20	1694353.71
1	961492.55	1694463.45

Общий периметр границ территории выявленного объекта культурного наследия: 474 м.

Площадь территории выявленного объекта культурного наследия: 1,12 га.

4. Графическое описание местоположения границ территории выявленного объекта культурного наследия «Местонахождение Лемья 1 А/2»:



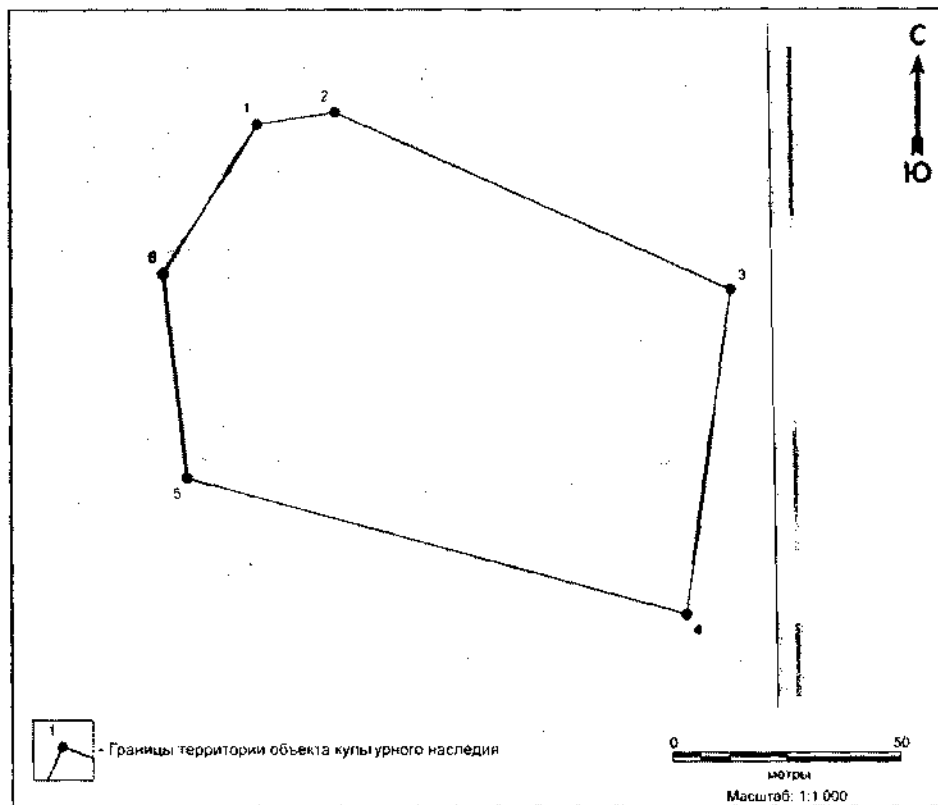
Координаты характерных точек границ территории выявленного объекта культурного наследия «Местонахождение Лемья 1 А/2», в местной системе координат (МСК 86, зона 1):

№ точки	Координаты, м	
	Широта (X)	Долгота (Y)
1	959909.28	1695158.37
2	959911.47	1695207.86
3	959858.55	1695210.29
4	959856.38	1695160.69
1	959909.28	1695158.37

Общий периметр границ территории выявленного объекта культурного наследия: 204,4 м.

Площадь территории выявленного объекта культурного наследия:
2627 кв.м.

5. Графическое описание местоположения границ территории выявленного объекта культурного наследия «Поселение Лемья 3/1»:



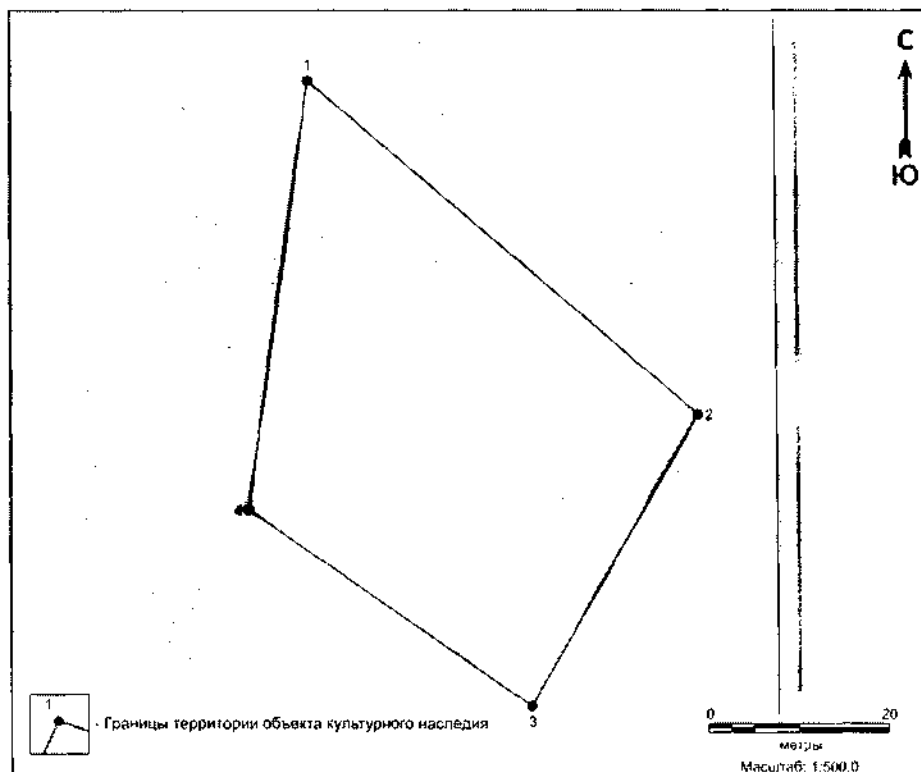
Координаты характерных точек границ территории выявленного объекта культурного наследия «Поселение Лемья 3/1», в местной системе координат (МСК 86, зона 1):

№ точки	Координаты, м	
	Широта (X)	Долгота (Y)
1	962936.66	1697064.37
2	962939.26	1697081.29
3	962900.72	1697167.36
4	962830.32	1697157.49
5	962859.87	1697048.76
6	962904.33	1697043.71
1	962936.66	1697064.37

Общий периметр границ территории выявленного объекта культурного наследия: 377 м.

Площадь территории выявленного объекта культурного наследия:
9187 кв.м.

6. Графическое описание местоположения границ территории выявленного объекта культурного наследия «Поселение Лемья 3/2»:



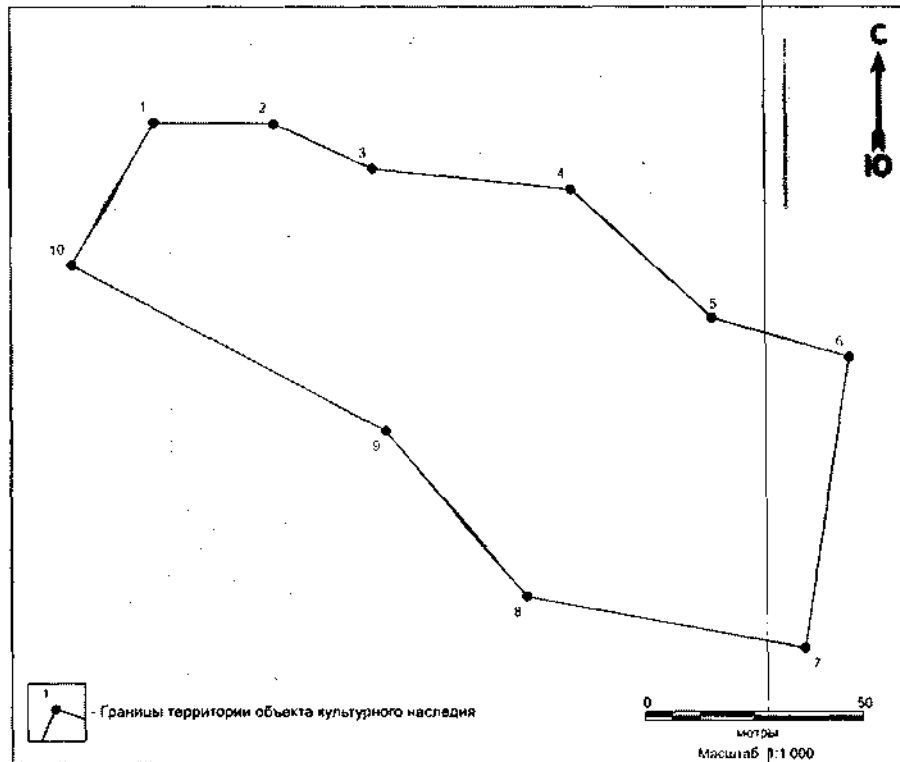
Координаты характерных точек границ территории выявленного объекта культурного наследия «Поселение Лемья 3/2», в местной системе координат (МСК 86, зона 1):

№ точки	Координаты, м	
	Широта (X)	Долгота (Y)
1	962877.54	1697164.12
2	962840.87	1697207.30
3	962808.59	1697188.81
4	962830.31	1697157.45
1	962877.54	1697164.12

Общий периметр границ территории выявленного объекта культурного наследия: 179 м.

Площадь территории выявленного объекта культурного наследия: 1849 кв.м.

7. Графическое описание местоположения границ территории выявленного объекта культурного наследия «Поселение Лемья 3/3»:



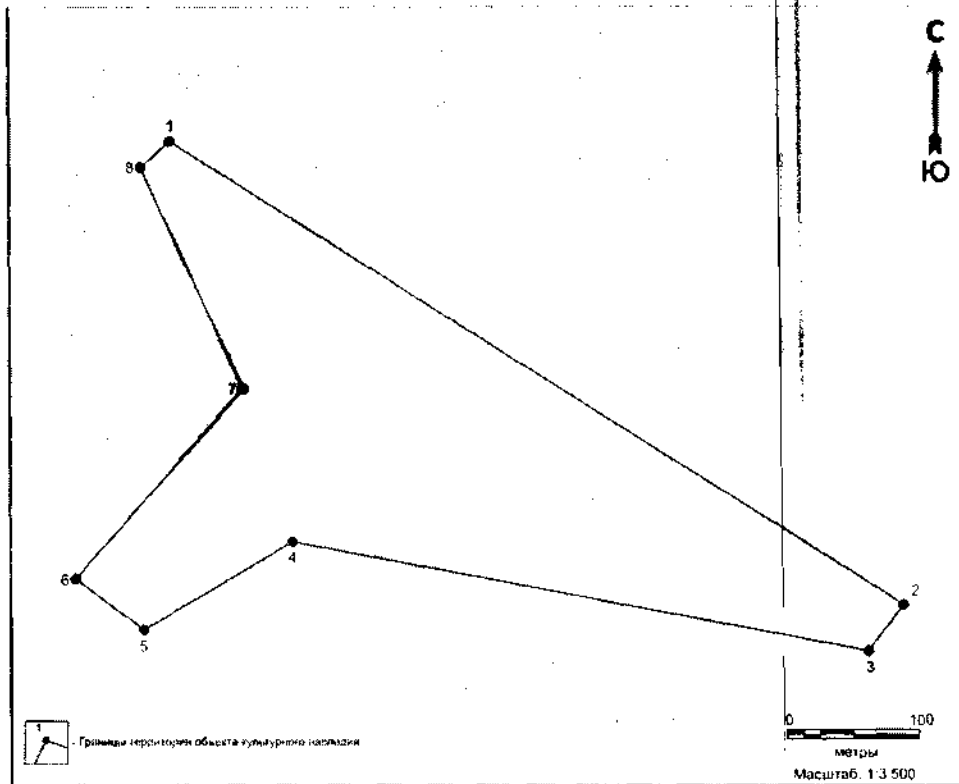
Координаты характерных точек границ территории выявленного объекта культурного наследия «Поселение Лемья 3/3», в местной системе координат (МСК 86, зона 1):

№ точки	Координаты, м	
	Широта (X)	Долгота (Y)
1	962840.87	1697207.30
2	962840.69	1697234.36
3	962830.42	1697256.84
4	962825.83	1697301.92
5	962796.88	1697333.71
6	962788.00	1697364.58
7	962722.16	1697354.53
8	962733.70	1697291.62
9	962771.13	1697259.68
10	962808.59	1697188.81
1	962840.87	1697207.30

Общий периметр границ территории выявленного объекта культурного наследия: 467,7 м.

Площадь территории выявленного объекта культурного наследия: 1,1 га.

8. Графическое описание местоположения границ территории выявленного объекта культурного наследия «Группа ловчих ям Лемья 3/4»:



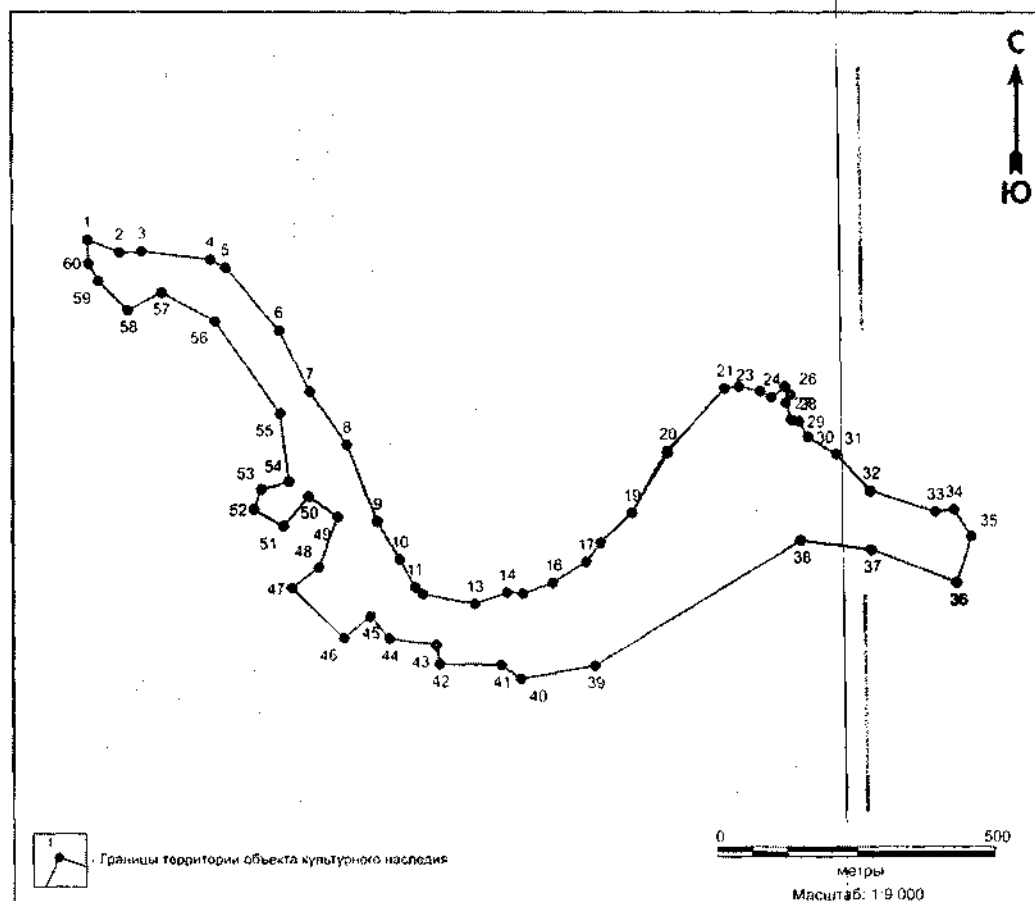
Координаты характерных точек границ территории выявленного объекта культурного наследия «Группа ловчих ям Лемья 3/4», в местной системе координат (МСК 86, зона 1):

№ точки	Координаты, м	
	Широта (X)	Долгота (Y)
1	962702.58	1697332.98
2	962722.16	1697354.53
3	962377.20	1697900.87
4	962343.12	1697874.44
5	962424.34	1697444.99
6	962359.00	1697333.95
7	962396.64	1697283.54
8	962538.33	1697408.56
1	962702.58	1697332.98

Общий периметр границ территории выявленного объекта культурного наследия: 1711 м.

Площадь территории выявленного объекта культурного наследия: 9,04 га.

9. Графическое описание местоположения границ территории выявленного объекта культурного наследия «Ансамбль Лемья 5», в составе: Поселение Лемья 5/1; Поселение Лемья 5/2; Поселение Лемья 5/3; Поселение Лемья 5/4; Поселение Лемья 5/5; Поселение Лемья 5/6; Поселение Лемья 5/7; Поселение Лемья 5/8; Поселение Лемья 5/9; Группа ловчих ям Лемья 5/10; Поселение Лемья 5/11; Поселение Лемья 5/12; Поселение Лемья 5/13; Поселение Лемья 5/14; Поселение Лемья 5/15; Поселение Лемья 5/16:



Координаты характерных точек границ территории выявленного объекта культурного наследия «Ансамбль Лемья 5», в составе: Поселение Лемья 5/1; Поселение Лемья 5/2; Поселение Лемья 5/3; Поселение Лемья 5/4; Поселение Лемья 5/5; Поселение Лемья 5/6; Поселение Лемья 5/7; Поселение Лемья 5/8; Поселение Лемья 5/9; Группа ловчих ям Лемья 5/10; Поселение Лемья 5/11; Поселение Лемья 5/12; Поселение Лемья 5/13; Поселение Лемья 5/14; Поселение Лемья 5/15; Поселение Лемья 5/16, в местной системе координат (МСК 86, зона 1):

№ точки	Координаты, м	
	Широта (X)	Долгота (Y)
1	964091.68	1692216.90
2	964069.30	1692273.50

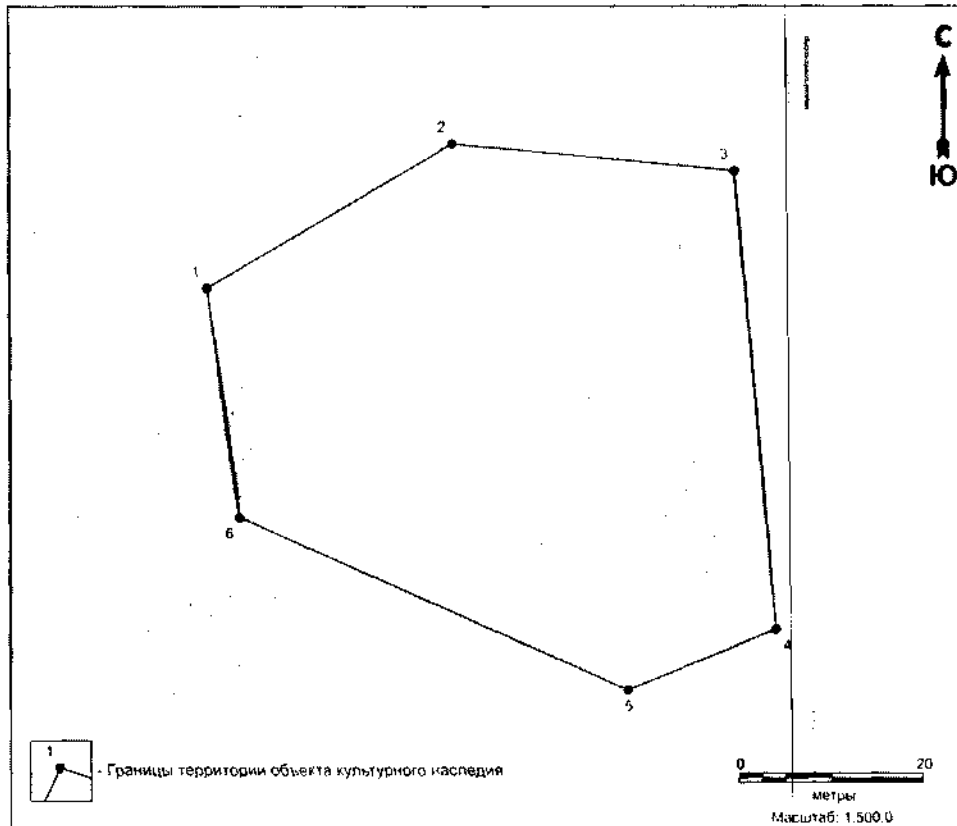
3	964070.90	1692313.21
4	964056.65	1692434.95
5	964042.24	1692461.41
6	963930.64	1692556.72
7	963822.64	1692611.18
8	963728.53	1692676.90
9	963591.47	1692731.01
10	963524.79	1692771.32
11	963475.95	1692798.99
12	963463.25	1692812.03
13	963446.04	1692905.81
14	963466.84	1692963.70
15	963464.33	1692991.35
16	963483.51	1693046.08
17	963520.47	1693105.26
18	963554.39	1693131.51
19	963607.35	1693187.38
20	963716.03	1693251.41
21	963828.11	1693353.37
22	963831.09	1693379.20
23	963823.21	1693416.84
24	963812.96	1693437.37
25	963830.90	1693461.30
26	963816.95	1693471.50
27	963802.30	1693462.99
28	963772.28	1693471.56
29	963769.92	1693485.50
30	963742.24	1693502.02
31	963711.17	1693552.23
32	963646.38	1693612.97
33	963608.71	1693728.33
34	963613.80	1693761.96
35	963565.32	1693794.13
36	963484.27	1693767.75
37	963542.15	1693613.91
38	963557.96	1693488.86
39	963337.00	1693120.92
40	963313.33	1692988.27
41	963338.43	1692952.93
42	963339.68	1692842.92
43	963373.67	1692835.94

44	963384.32	1692752.28
45	963424.54	1692718.18
46	963385.32	1692670.76
47	963473.94	1692577.82
48	963510.94	1692625.95
49	963599.58	1692660.49
50	963637.15	1692608.46
51	963583.25	1692563.73
52	963613.27	1692510.17
53	963649.08	1692524.13
54	963662.58	1692573.12
55	963783.77	1692557.58
56	963947.32	1692442.64
57	963998.31	1692347.65
58	963967.29	1692288.57
59	964017.89	1692235.63
60	964049.68	1692218.63
1	964091.68	1692216.90

Общий периметр границ территории выявленного объекта культурного наследия: 4763 м.

Площадь территории выявленного объекта культурного наследия: 28,11 га.

10. Графическое описание местоположения границ территории выявленного объекта культурного наследия «Поселение Лемья 7/1»:



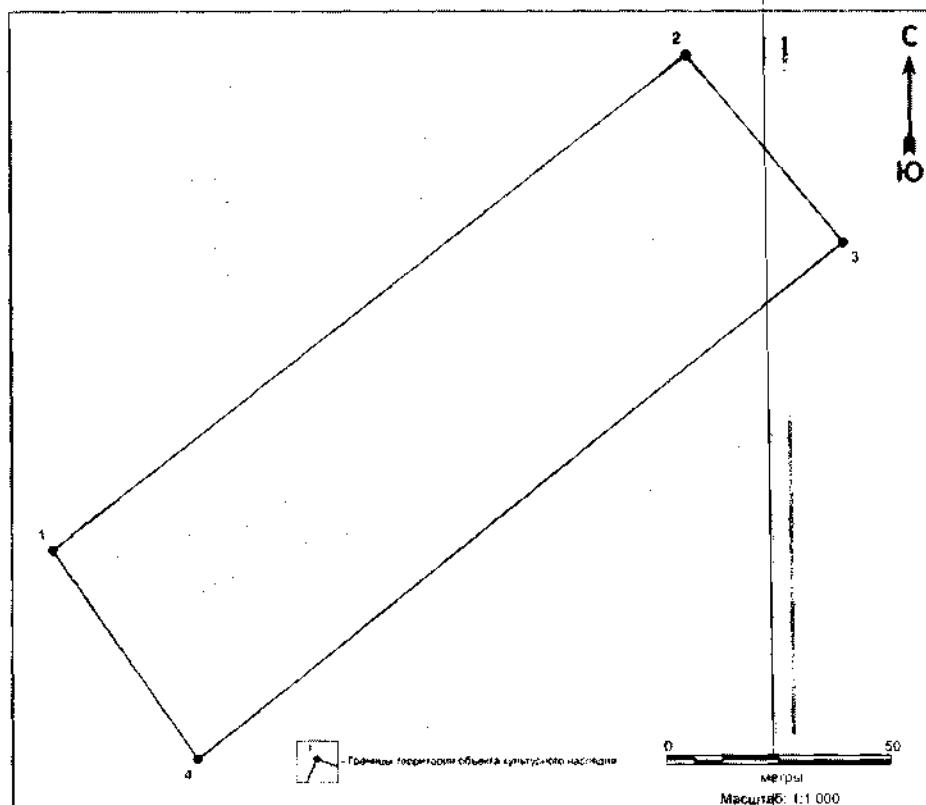
Координаты характерных точек границ территории выявленного объекта культурного наследия «Поселение Лемья 7/1», в местной системе координат (МСК 86, зона 1):

№ точки	Координаты, м	
	Широта (X)	Долгота (Y)
1	962879.53	1700186.74
2	962895.08	1700213.23
3	962892.22	1700243.51
4	962843.09	1700247.83
5	962836.61	1700231.96
6	962855.03	1700190.18
1	962879.53	1700186.74

Общий периметр границ территории выявленного объекта культурного наследия: 197,3 м.

Площадь территории выявленного объекта культурного наследия: 2662 кв.м.

11. Графическое описание местоположения границ территории выявленного объекта культурного наследия «Поселение Лемья 7/2»:



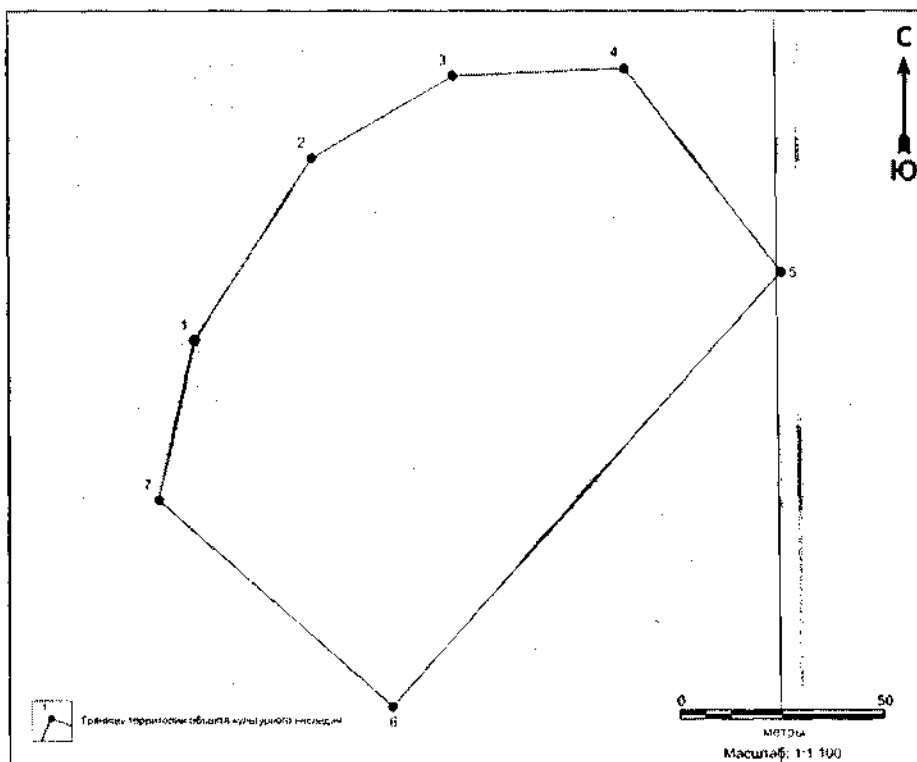
Координаты характерных точек границ территории выявленного объекта культурного наследия «Поселение Лемья 7/2», в местной системе координат (МСК 86, зона 1):

№ точки	Координаты, м	
	Широта (X)	Долгота (Y)
1	963258.96	1700303.47
2	963367.26	1700443.06
3	963326.18	1700477.15
4	963213.32	1700335.10
1	963258.96	1700303.47

Общий периметр границ территории выявленного объекта культурного наследия: 465,4 м.

Площадь территории выявленного объекта культурного наследия: 9740 кв.м.

12. Графическое описание местоположения границ территории выявленного объекта культурного наследия «Поселение Лемья 7/3»:



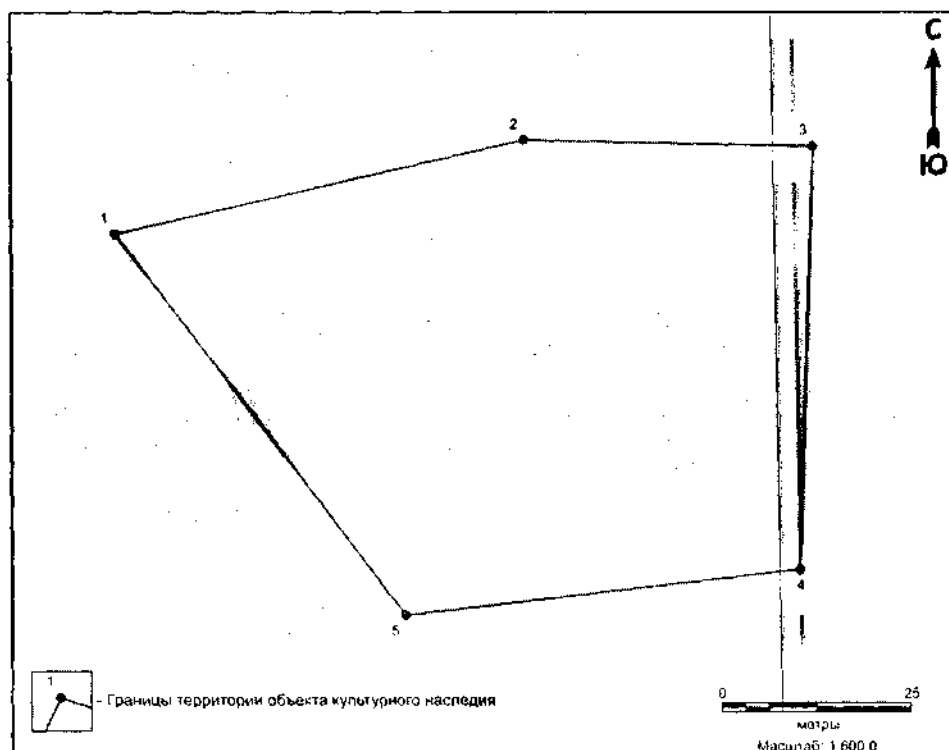
Координаты характерных точек границ территории выявленного объекта культурного наследия «Поселение Лемья 7/3», в местной системе координат (МСК 86, зона 1):

№ точки	Координаты, м	
	Широта (X)	Долгота (Y)
1	963810.10	1700044.18
2	963830.29	1700078.85
3	963832.16	1700120.95
4	963782.26	1700158.95
5	963676.57	1700063.57
6	963726.69	1700006.36
7	963765.52	1700015.21
1	963810.10	1700044.18

Общий периметр границ территории выявленного объекта культурного наследия: 455 м.

Площадь территории выявленного объекта культурного наследия: 1,38 га.

13. Графическое описание местоположения границ территории выявленного объекта культурного наследия «Поселение Лемья 7/4»:



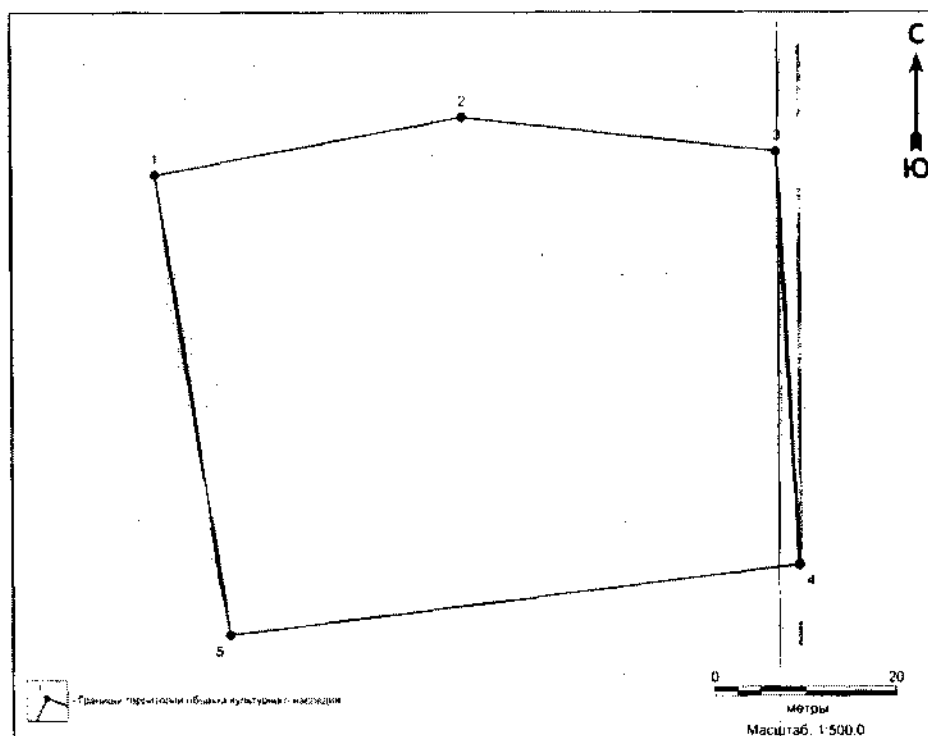
Координаты характерных точек границ территории выявленного объекта культурного наследия «Поселение Лемья 7/4», в местной системе координат (МСК 86, зона 1):

№ точки	Координаты, м	
	Широта (X)	Долгота (Y)
1	963832.06	1700120.98
2	963844.41	1700174.72
3	963843.59	1700212.58
4	963788.28	1700210.70
5	963782.26	1700158.95
1	963832.06	1700120.98

Общий периметр границ территории выявленного объекта культурного наследия: 262 м.

Площадь территории выявленного объекта культурного наследия: 4181 кв.м.

14. Графическое описание местоположения границ территории выявленного объекта культурного наследия «Поселение Лемья 7/5»:



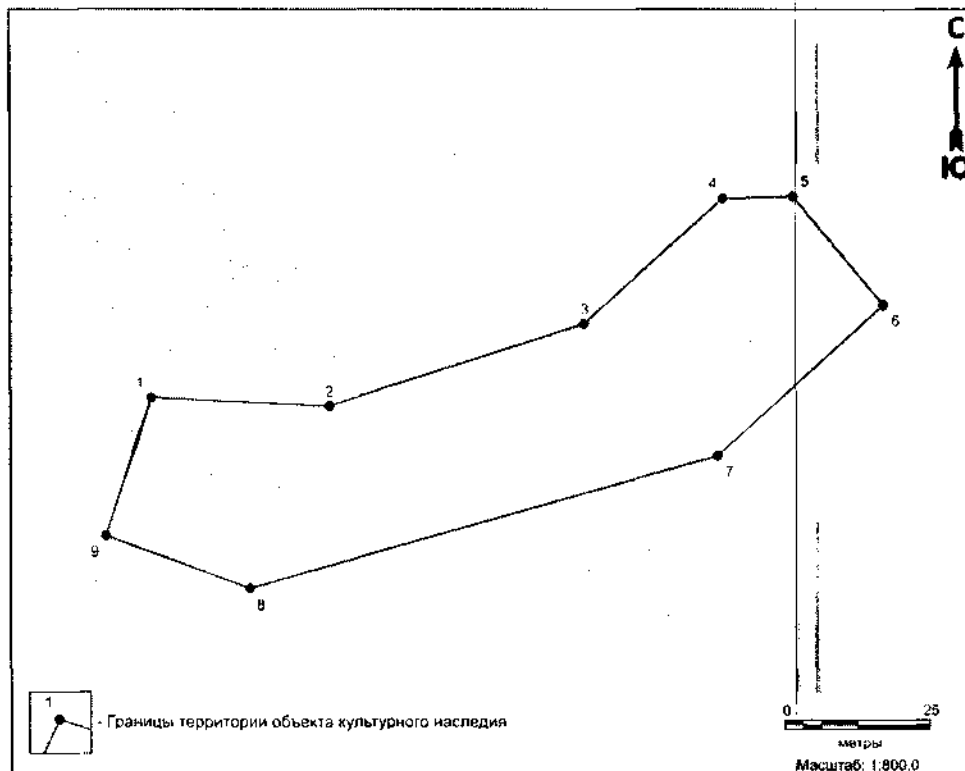
Координаты характерных точек границ территории выявленного объекта культурного наследия «Поселение Лемья 7/5», в местной системе координат (МСК 86, зона 1):

№ точки	Координаты, м	
	Широта (X)	Долгота (Y)
1	963841.32	1700325.29
2	963847.74	1700359.32
3	963843.88	1700394.06
4	963798.38	1700396.48
5	963790.57	1700333.36
1	963841.32	1700325.29

Общий периметр границ территории выявленного объекта культурного наследия: 229,4 м.

Площадь территории выявленного объекта культурного наследия: 3378 кв.м.

15. Графическое описание местоположения границ территории выявленного объекта культурного наследия «Поселение Лемья 9/1»:



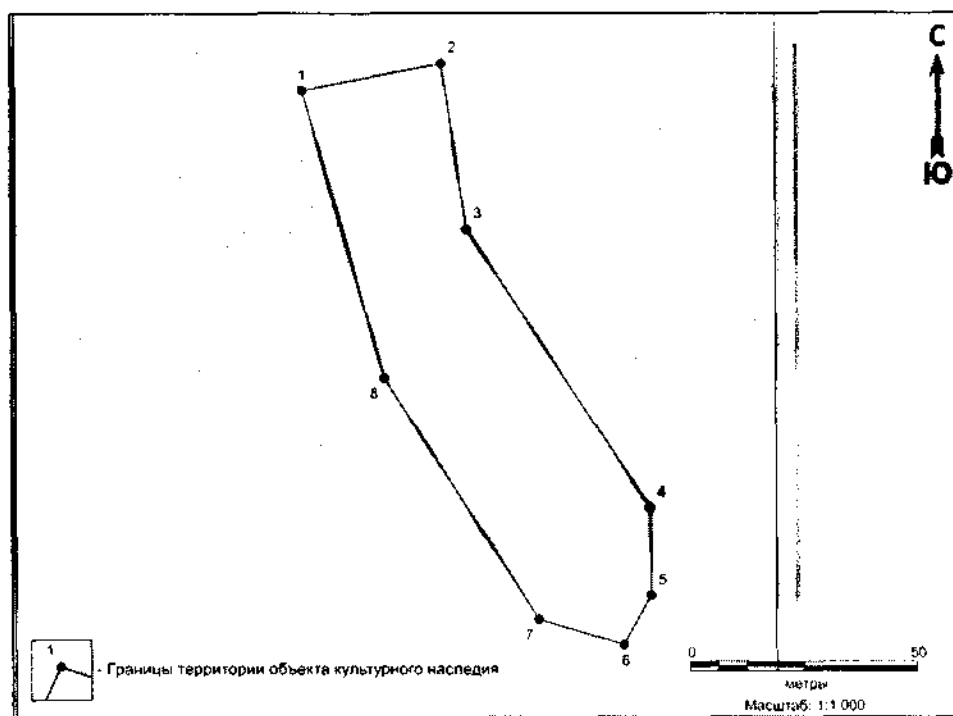
Координаты характерных точек границ территории выявленного объекта культурного наследия «Поселение Лемья 9/1», в местной системе координат (МСК 86, зона 1):

№ точки	Координаты, м	
	Широта (X)	Долгота (Y)
1	963529.44	1700936.46
2	963528.06	1700966.80
3	963541.93	1701010.40
4	963563.15	1701034.02
5	963563.57	1701045.89
6	963545.11	1701061.33
7	963519.56	1701033.03
8	963497.07	1700953.17
9	963505.98	1700928.74
1	963529.44	1700936.46

Общий периметр границ территории выявленного объекта культурного наследия: 314,4 м.

Площадь территории выявленного объекта культурного наследия: 3750 кв.м.

16. Графическое описание местоположения границ территории выявленного объекта культурного наследия «Поселение Лемья 11/1»:



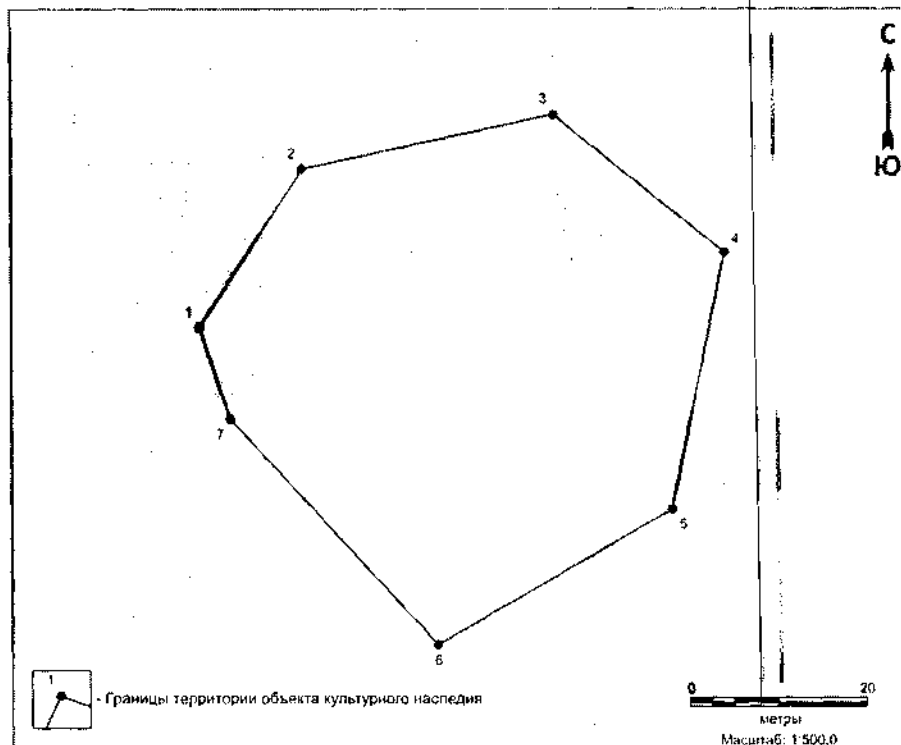
Координаты характерных точек границ территории выявленного объекта культурного наследия «Поселение Лемья 11/1», в местной системе координат (МСК 86, зона 1):

№ точки	Координаты, м	
	Широта (X)	Долгота (Y)
1	963902.33	1701061.53
2	963908.19	1701091.96
3	963872.35	1701097.28
4	963812.17	1701137.13
5	963793.19	1701137.19
6	963782.56	1701131.34
7	963788.00	1701112.82
8	963840.23	1701079.28
1	963902.33	1701061.53

Общий периметр границ территории выявленного объекта культурного наследия: 315,5м.

Площадь территории выявленного объекта культурного наследия: 3972 кв.м.

17. Графическое описание местоположения границ территории выявленного объекта культурного наследия «Поселение Лемья 13/1»:



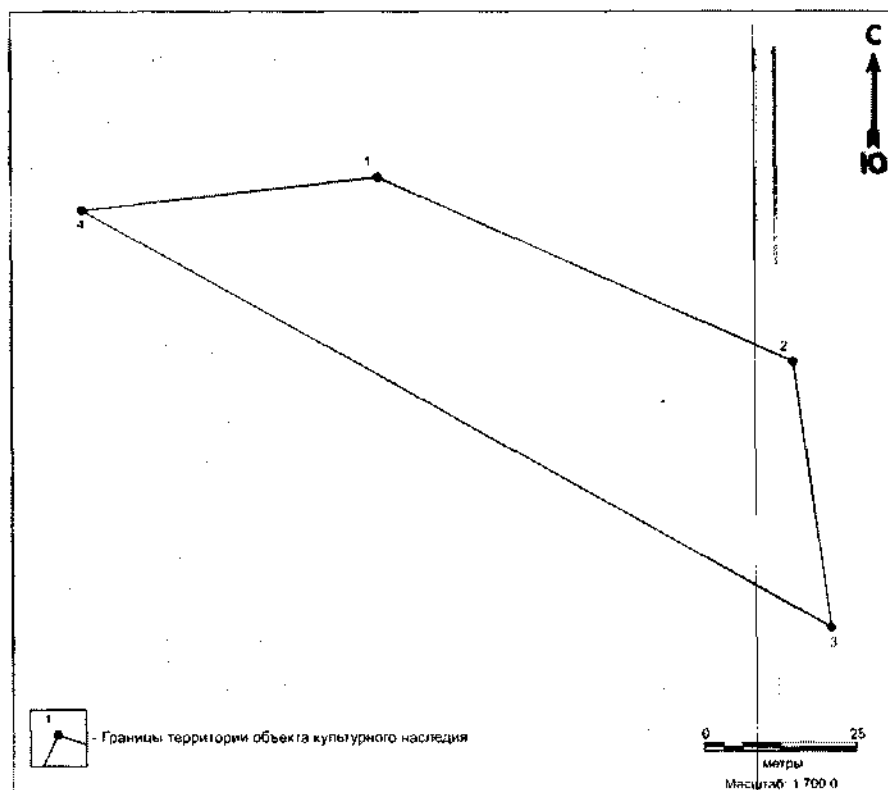
Координаты характерных точек границ территории выявленного объекта культурного наследия «Поселение Лемья 13/1», в местной системе координат (МСК 86, зона I):

№ точки	Координаты, м	
	Широта (X)	Долгота (Y)
1	963923.91	1701243.13
2	963930.05	1701271.55
3	963914.53	1701290.85
4	963885.67	1701284.86
5	963870.39	1701258.33
6	963895.82	1701234.91
7	963906.14	1701231.45
1	963923.91	1701243.13

Общий периметр границ территории выявленного объекта культурного наследия: 180 м.

Площадь территории выявленного объекта культурного наследия: 2347 кв.м.

18. Графическое описание местоположения границ территории выявленного объекта культурного наследия «Местонахождение Лемья 34.1»:



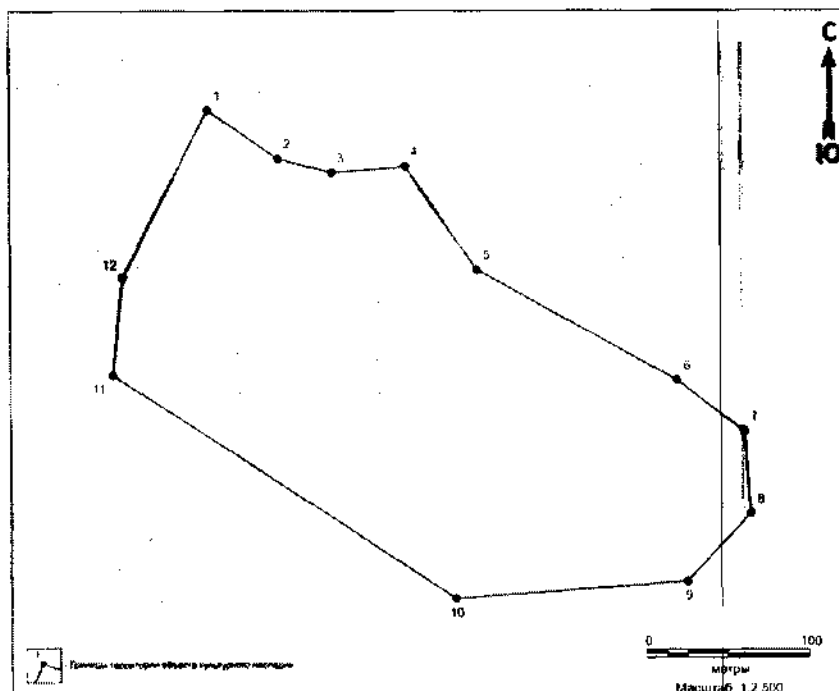
Координаты характерных точек границ территории выявленного объекта культурного наследия «Местонахождение Лемья 34.1», в местной системе координат (МСК 86, зона 1):

№ точки	Координаты, м	
	Широта (X)	Долгота (Y)
1	969141.73	1708166.18
2	969147.09	1708214.32
3	969117.14	1708281.66
4	969074.10	1708287.80
1	969141.73	1708166.18

Общий периметр границ территории выявленного объекта культурного наследия: 303,6 м.

Площадь территории выявленного объекта культурного наследия: 3311 кв.м.

19. Графическое описание местоположения границ территории выявленного объекта культурного наследия «Группа ловчих ям Лемья 34.2»:



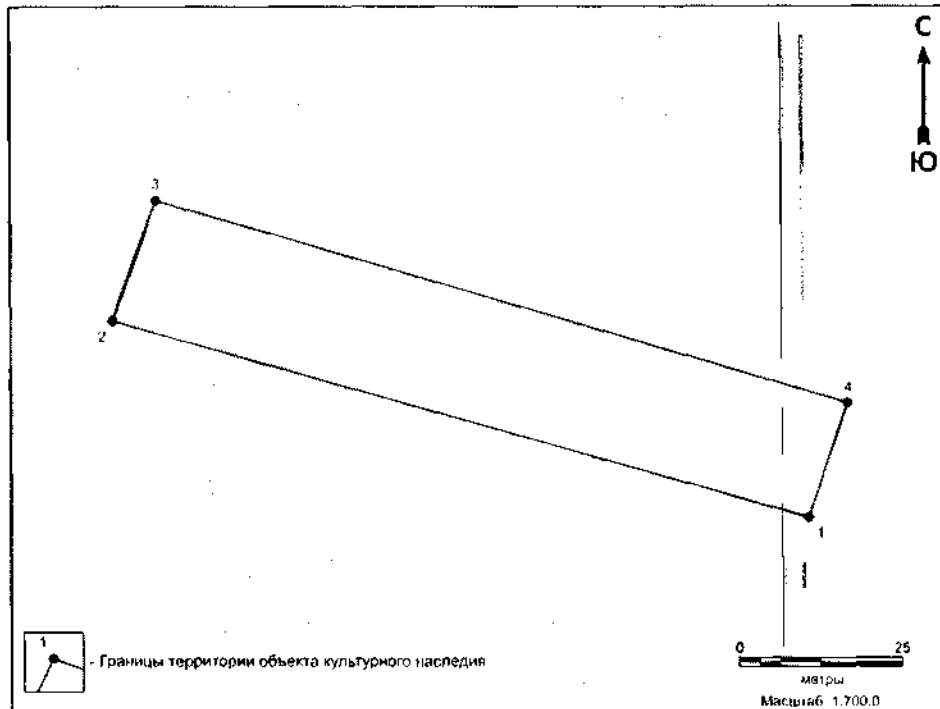
Координаты характерных точек границ территории выявленного объекта культурного наследия «Группа ловчих ям Лемья 34.2», в местной системе координат (МСК 86, зона I):

№ точки	Координаты, м	
	Широта (X)	Долгота (Y)
1	969239.26	1708001.70
2	969209.46	1708044.82
3	969200.71	1708077.42
4	969204.49	1708122.56
5	969141.73	1708166.18
6	969074.10	1708287.80
7	969042.77	1708328.79
8	968992.78	1708332.51
9	968951.53	1708294.23
10	968941.10	1708152.53
11	969077.17	1707943.37
12	969137.08	1707949.61
1	969239.26	1708001.70

Общий периметр границ территории выявленного объекта культурного наследия: 1068 м.

Площадь территории выявленного объекта культурного наследия: 6,59 га.

20. Графическое описание местоположения границ территории выявленного объекта культурного наследия «Местонахождение Еныя 44»:



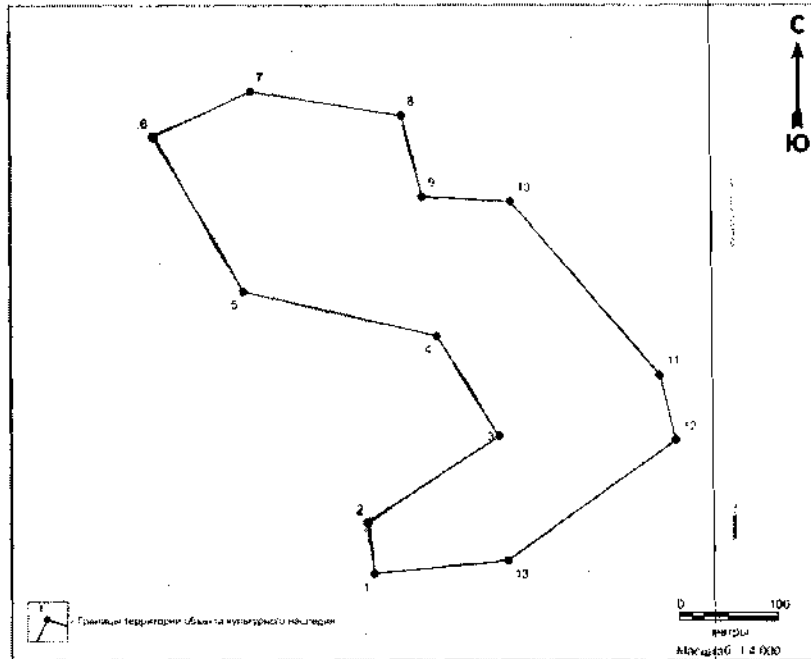
Координаты характерных точек границ территории выявленного объекта культурного наследия «Местонахождение Еныя 44», в местной системе координат (МСК 86, зона 1):

№ точки	Координаты, м	
	Широта (X)	Долгота (Y)
1	954147.00	1697774.88
2	954115.86	1697881.28
3	954098.28	1697875.36
4	954128.38	1697768.19
1	954147.00	1697774.88

Общий периметр границ территории выявленного объекта культурного наследия: 295,5 м.

Площадь территории выявленного объекта культурного наследия: 2126 кв.м.

21. Графическое описание местоположения границ территории выявленного объекта культурного наследия «Группа впадин Еныя 46»:



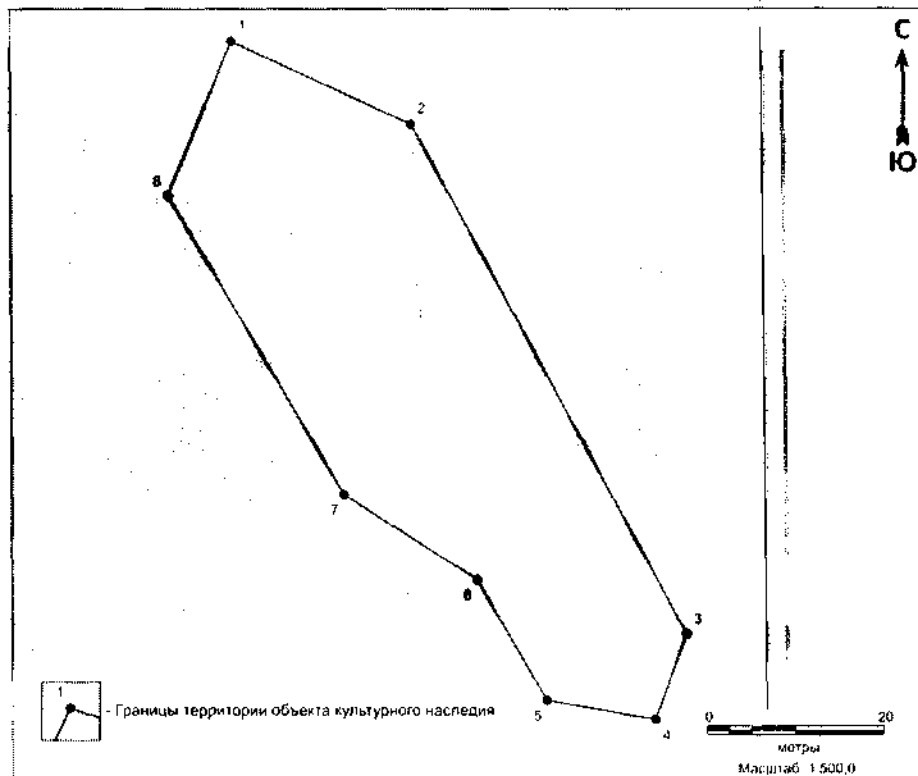
Координаты характерных точек границ территории выявленного объекта культурного наследия «Группа впадин Еныя 46», в местной системе координат (МСК 86, зона I):

№ точки	Координаты, м	
	Широта (X)	Долгота (Y)
1	954805.85	1697367.54
2	954850.86	1697466.06
3	954826.48	1697617.97
4	954745.31	1697638.71
5	954740.30	1697727.67
6	954566.31	1697877.37
7	954500.79	1697893.10
8	954380.55	1697723.99
9	954367.40	1697588.90
10	954418.88	1697582.73
11	954504.94	1697715.28
12	954605.42	1697652.71
13	954649.89	1697457.35
1	954805.85	1697367.54

Общий периметр границ территории выявленного объекта культурного наследия: 1777 м.

Площадь территории выявленного объекта культурного наследия:
10,86 га.

22. Графическое описание местоположения границ территории выявленного объекта культурного наследия «Впадина Большая Умытья 145»:



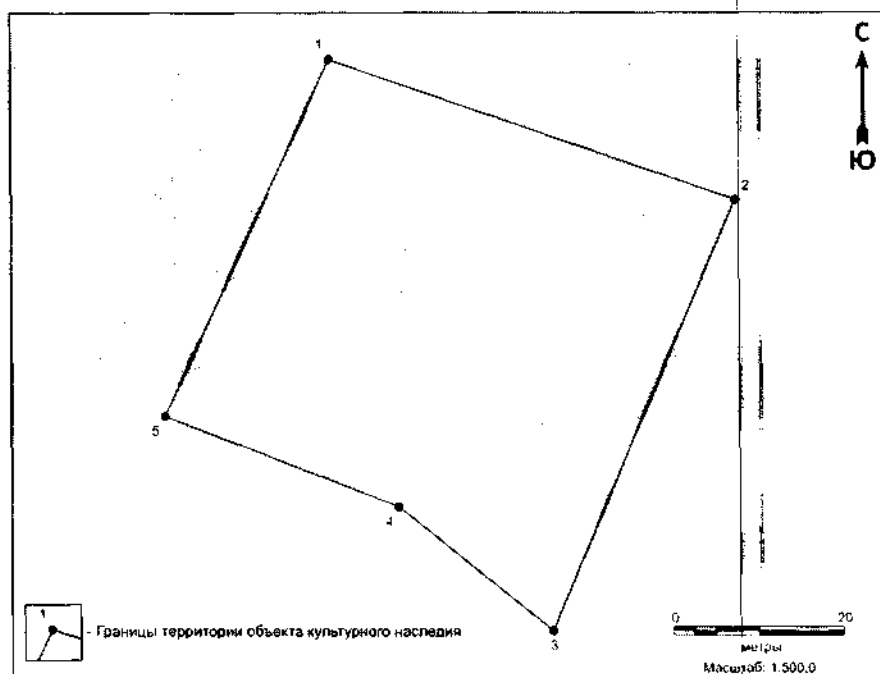
Координаты характерных точек границ территории выявленного объекта культурного наследия «Впадина Большая Умытья 145», в местной системе координат (МСК 86, зона 1):

№ точки	Координаты, м	
	Широта (X)	Долгота (Y)
1	948819.06	1714008.40
2	948809.70	1714028.56
3	948752.99	1714059.28
4	948743.39	1714055.77
5	948745.53	1714043.53
6	948758.98	1714035.77
7	948768.40	1714020.86
8	948801.71	1714001.21
1	948819.06	1714008.40

Общий периметр границ территории выявленного объекта культурного наследия: 199,4 м.

Площадь территории выявленного объекта культурного наследия:
1859 кв.м.

23. Графическое описание местоположения границ территории выявленного объекта культурного наследия «Впадина Большая Умытья 146»:



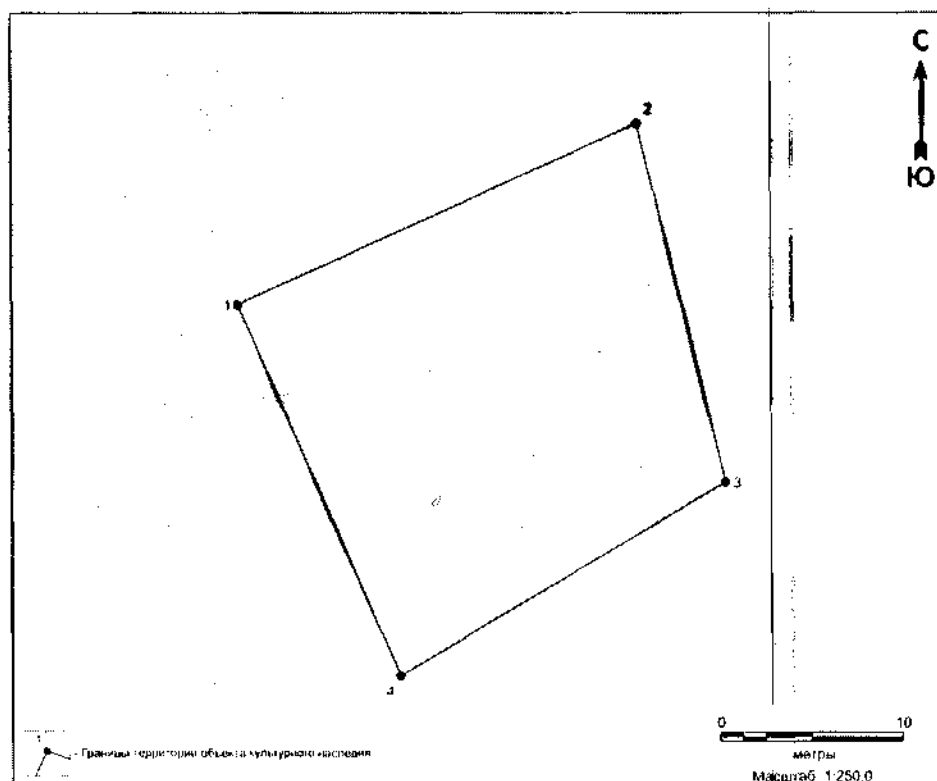
Координаты характерных точек границ территории выявленного объекта культурного наследия «Впадина Большая Умытья 146», в местной системе координат (МСК 86, зона 1):

№ точки	Координаты, м	
	Широта (X)	Долгота (Y)
1	955373.41	1721590.74
2	955357.15	1721638.00
3	955307.17	1721616.71
4	955321.58	1721598.76
5	955332.01	1721571.51
1	955373.41	1721590.74

Общий периметр границ территории выявленного объекта культурного наследия: 201,5 м.

Площадь территории выявленного объекта культурного наследия:
2426 кв.м.

24. Графическое описание местоположения границ территории выявленного объекта культурного наследия «Ловчая яма Шоушма 8»:



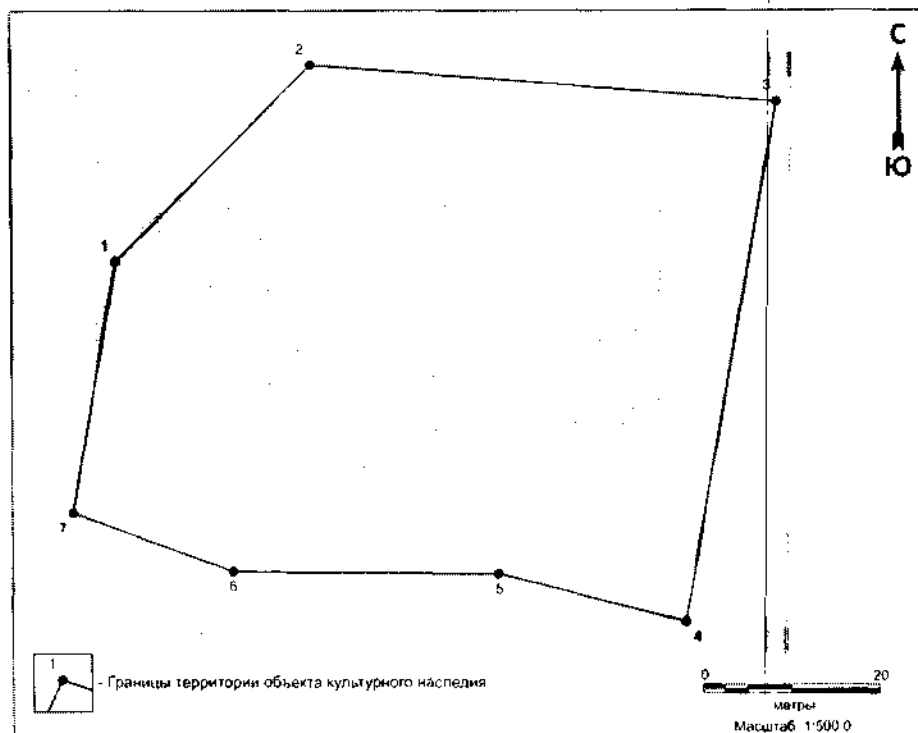
Координаты характерных точек границ территории выявленного объекта культурного наследия «Ловчая яма Шоушма 8», в местной системе координат (МСК 86, зона I):

№ точки	Координаты, м	
	Широта (X)	Долгота (Y)
1	980715.40	1698279.23
2	980725.26	1698301.08
3	980705.79	1698305.88
4	980695.30	1698288.10
1	980715.40	1698279.23

Общий периметр границ территории выявленного объекта культурного наследия: 86,36 м.

Площадь территории выявленного объекта культурного наследия: 462 кв.м.

25. Графическое описание местоположения границ территории выявленного объекта культурного наследия «Поселение Малая Умытъя 1/1 (Малая Умытъя 1)»:



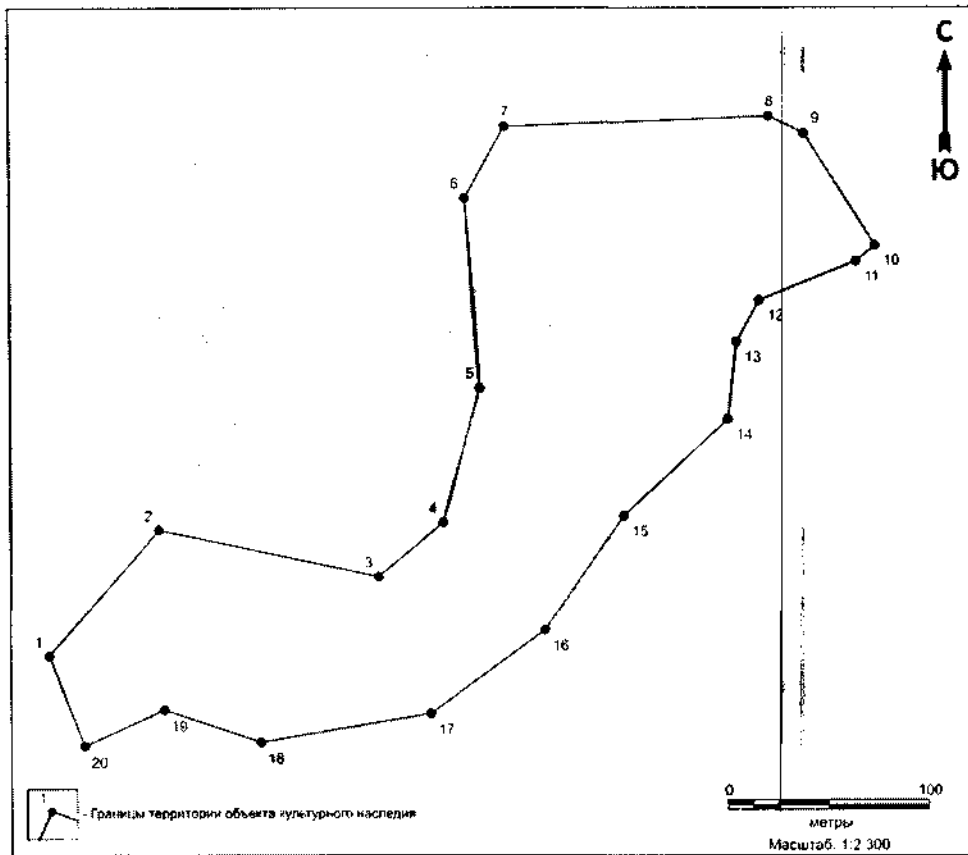
Координаты характерных точек границ территории выявленного объекта культурного наследия «Поселение Малая Умытъя 1/1 (Малая Умытъя 1)», в местной системе координат (МСК 86, зона 1):

№ точки	Координаты, м	
	Широта (X)	Долгота (Y)
1	933663.11	1714820.26
2	933685.12	1714842.21
3	933680.99	1714894.51
4	933622.82	1714884.21
5	933628.13	1714863.11
6	933628.40	1714833.21
7	933634.93	1714815.43
1	933663.11	1714820.26

Общий периметр границ территории выявленного объекта культурного наследия: 241 м.

Площадь территории выявленного объекта культурного наследия: 3727 кв.м.

26. Графическое описание местоположения границ территории выявленного объекта культурного наследия «Городище Малая Умытья 1/2 (Малая Умытья 1)»:



Координаты характерных точек границ территории выявленного объекта культурного наследия «Городище Малая Умытья 1/2 (Малая Умытья 1)», в местной системе координат (МСК 86, зона 1):

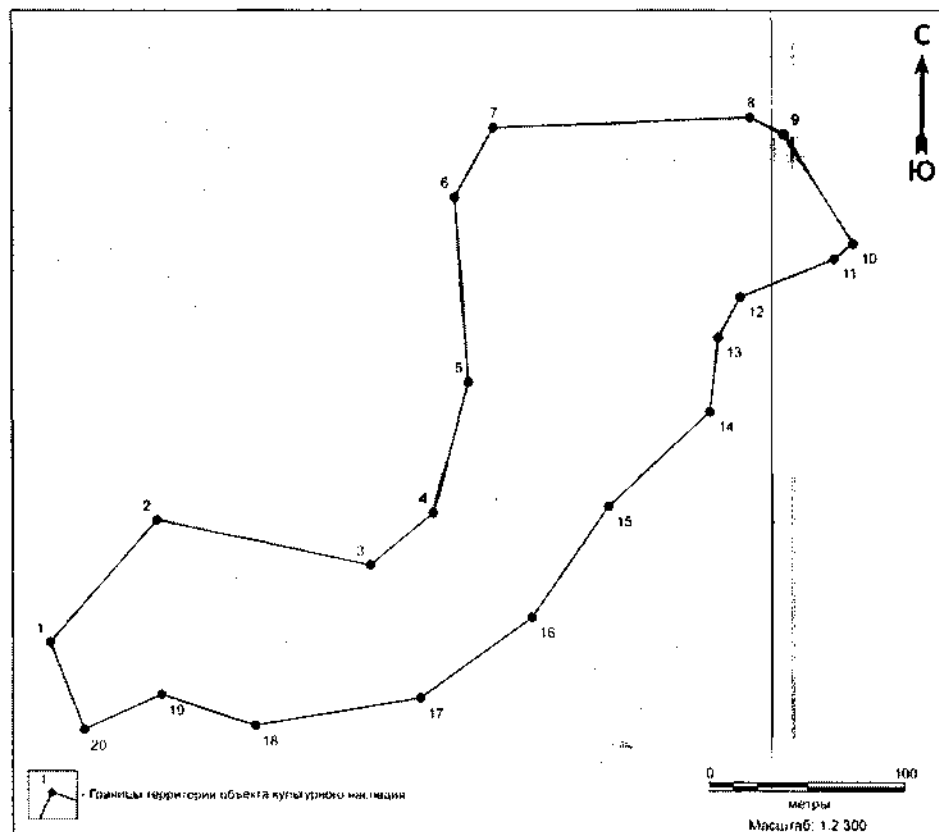
№ точки	Координаты, м	
	Широта (X)	Долгота (Y)
1	933709.04	1714320.96
2	933744.27	1714340.79
3	933749.40	1714471.60
4	933741.03	1714488.80
5	933685.78	1714523.99
6	933678.00	1714514.38
7	933658.93	1714466.63
8	933638.50	1714455.40
9	933600.68	1714451.06
10	933553.11	1714399.25
11	933496.83	1714359.98
12	933455.87	1714302.98

13	933441.75	1714218.62
14	933457.56	1714171.04
15	933439.72	1714131.88
16	933484.04	1714114.77
17	933546.00	1714168.76
18	933523.10	1714277.33
19	933549.70	1714309.61
20	933615.96	1714327.99
1	933709.04	1714320.96

Общий периметр границ территории выявленного объекта культурного наследия: 1209 м.

Площадь территории выявленного объекта культурного наследия: 4,84 га.

27. Графическое описание местоположения границ территории выявленного объекта культурного наследия «Городище Малая Умытья 1/3 (Малая Умытья 2)»:



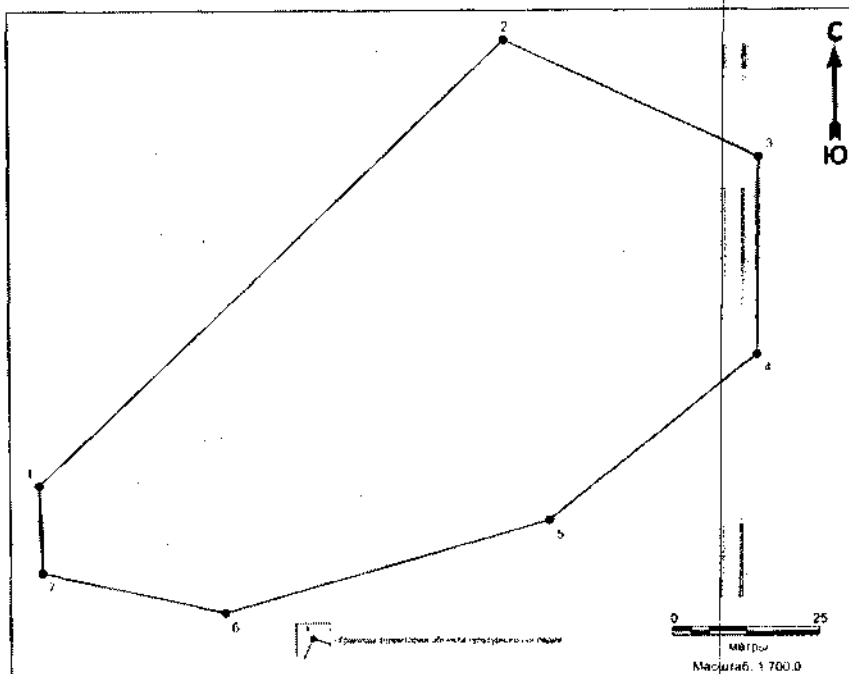
Координаты характерных точек границ территории выявленного объекта культурного наследия «Городище Малая Умытья 1/3 (Малая Умытья 2)», в местной системе координат (МСК 86, зона 1):

№ точки	Координаты, м	
	Широта (X)	Долгота (Y)
1	933709.04	1714320.96
2	933744.27	1714340.79
3	933749.40	1714471.60
4	933741.03	1714488.80
5	933685.78	1714523.99
6	933678.00	1714514.38
7	933658.93	1714466.63
8	933638.50	1714455.40
9	933600.68	1714451.06
10	933553.11	1714399.25
11	933496.83	1714359.98
12	933455.87	1714302.98
13	933441.75	1714218.62
14	933457.56	1714171.04
15	933439.72	1714131.88
16	933484.04	1714114.77
17	933546.00	1714168.76
18	933523.10	1714277.33
19	933549.70	1714309.61
20	933615.96	1714327.99
1	933709.04	1714320.96

Общий периметр границ территории выявленного объекта культурного наследия: 1209 м.

Площадь территории выявленного объекта культурного наследия: 4,84 га.

28. Графическое описание местоположения границ территории выявленного объекта культурного наследия «Поселение Малая Умытъя 2»:



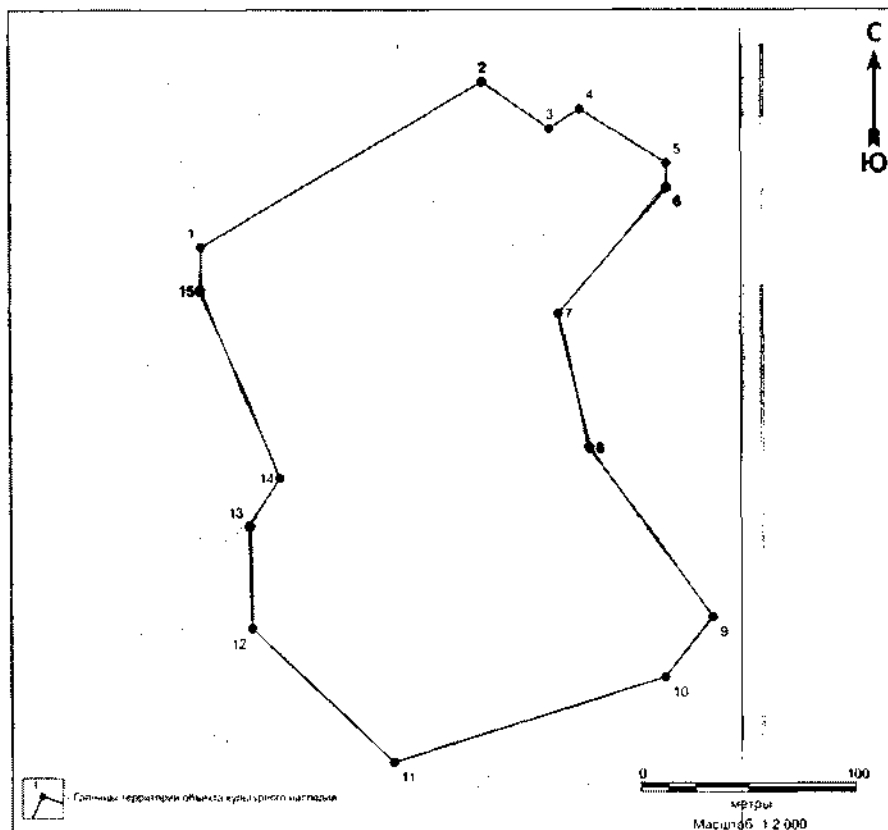
Координаты характерных точек границ территории выявленного объекта культурного наследия «Поселение Малая Умытъя 2», в местной системе координат (МСК 86, зона I):

№ точки	Координаты, м	
	Широта (X)	Долгота (Y)
1	926387.21	1706481.12
2	926462.42	1706560.11
3	926442.53	1706602.93
4	926409.46	1706602.46
5	926381.46	1706567.31
6	926365.95	1706512.38
7	926372.57	1706481.60
1	926387.21	1706481.12

Общий периметр границ территории выявленного объекта культурного наследия: 336,3 м.

Площадь территории выявленного объекта культурного наследия: 6755 кв.м.

29. Графическое описание местоположения границ территории выявленного объекта культурного наследия «Поселение Малая Умытъя 4»:



Координаты характерных точек границ территории выявленного объекта культурного наследия «Поселение Малая Умытъя 4», в местной системе координат (МСК 86, зона I):

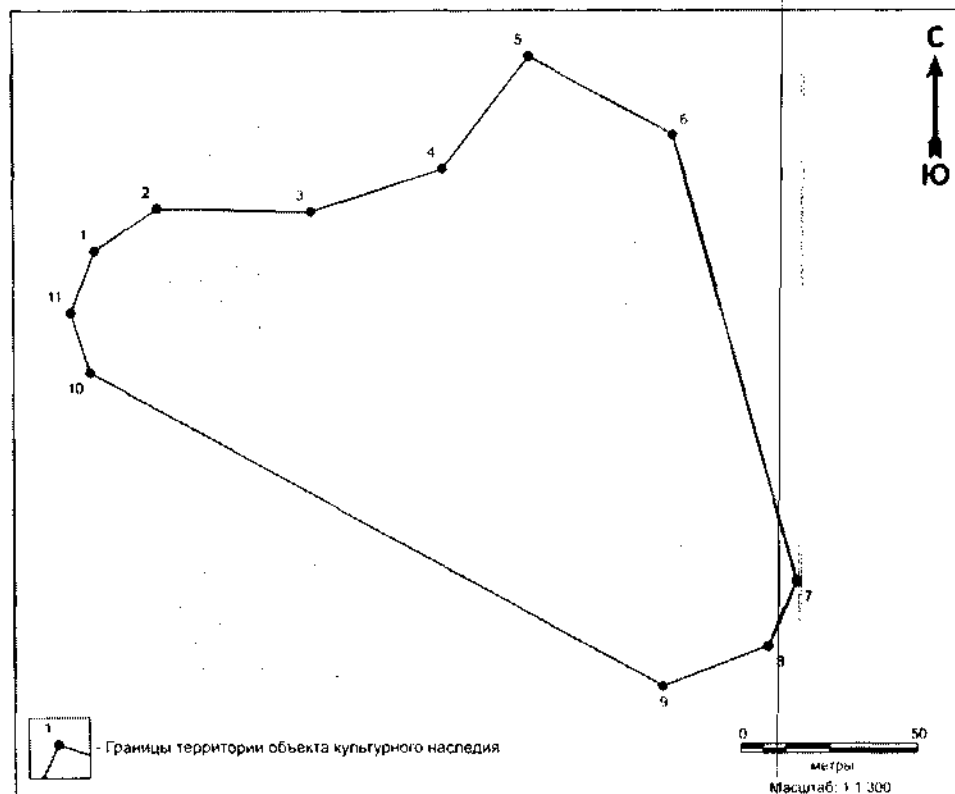
№ точки	Координаты, м	
	Широта (X)	Долгота (Y)
1	927494.15	1707101.80
2	927569.57	1707231.80
3	927548.30	1707262.74
4	927557.40	1707276.71
5	927532.25	1707316.28
6	927521.13	1707316.34
7	927463.67	1707266.42
8	927402.22	1707280.43
9	927324.55	1707336.54
10	927296.95	1707314.82
11	927258.26	1707189.60
12	927319.05	1707124.63
13	927366.11	1707123.52
14	927387.91	1707137.70

15	927474.22	1707101.46
1	927494.15	1707101.80

Общий периметр границ территории выявленного объекта культурного наследия: 936,1 м.

Площадь территории выявленного объекта культурного наследия: 4,69 га.

30. Графическое описание местоположения границ территории выявленного объекта культурного наследия «Поселение Малая Умытья 5»:



Координаты характерных точек границ территории выявленного объекта культурного наследия «Поселение Малая Умытья 5», в местной системе координат (МСК 86, зона 1):

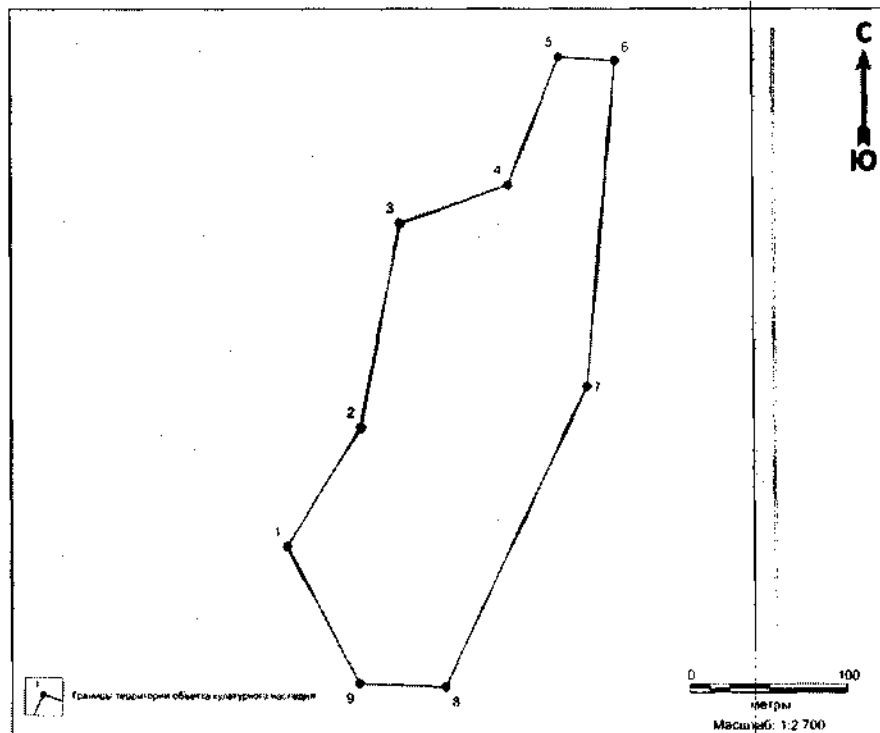
№ точки	Координаты, м	
	Широта (X)	Долгота (Y)
1	927041.59	1707563.38
2	927040.65	1707606.46
3	927052.63	1707643.39
4	927084.33	1707667.95
5	927062.38	1707708.36
6	926938.09	1707742.40
7	926919.92	1707734.49
8	926908.75	1707704.80

9	926995.89	1707544.44
10	927012.50	1707539.18
11	927029.77	1707545.78
1	927041.59	1707563.38

Общий периметр границ территории выявленного объекта культурного наследия: 586 м.

Площадь территории выявленного объекта культурного наследия: 1,96 га.

31. Графическое описание местоположения границ территории выявленного объекта культурного наследия «Поселение Малая Умытья II»:



Координаты характерных точек границ территории выявленного объекта культурного наследия «Поселение Малая Умытья II», в местной системе координат (МСК 86, зона I):

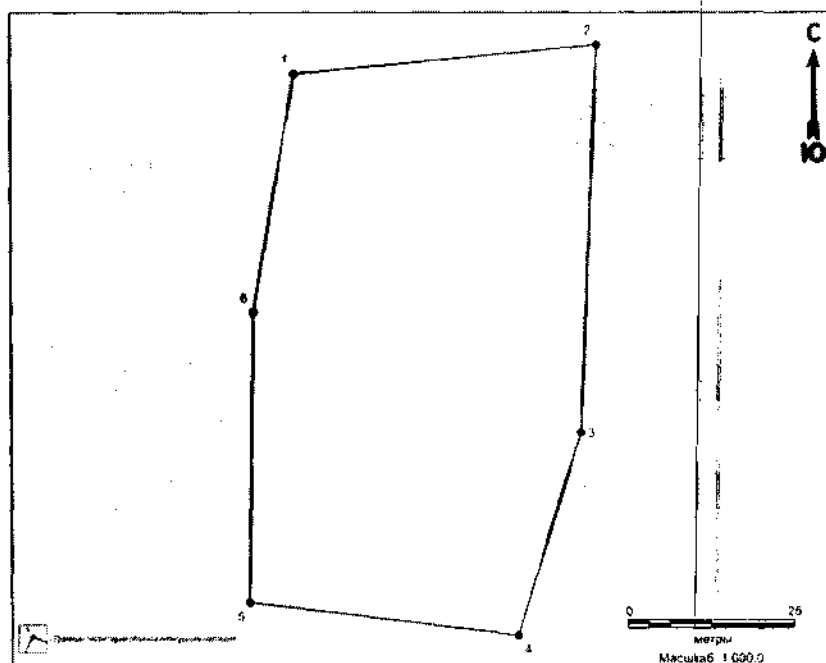
№ точки	Координаты, м	
	Широта (X)	Долгота (Y)
1	930747.36	1709208.40
2	930771.39	1709276.73
3	930851.65	1709309.01
4	930849.61	1709344.62
5	930645.69	1709326.44
6	930457.05	1709236.09

7	930459.22	1709181.51
8	930545.07	1709136.19
9	930619.83	1709183.12
1	930747.36	1709208.40

Общий периметр границ территории выявленного объекта культурного наследия: 975,5 м.

Площадь территории выявленного объекта культурного наследия: 4,18 га.

32. Графическое описание местоположения границ территории выявленного объекта культурного наследия «Поселение Малая Умытья 13»:



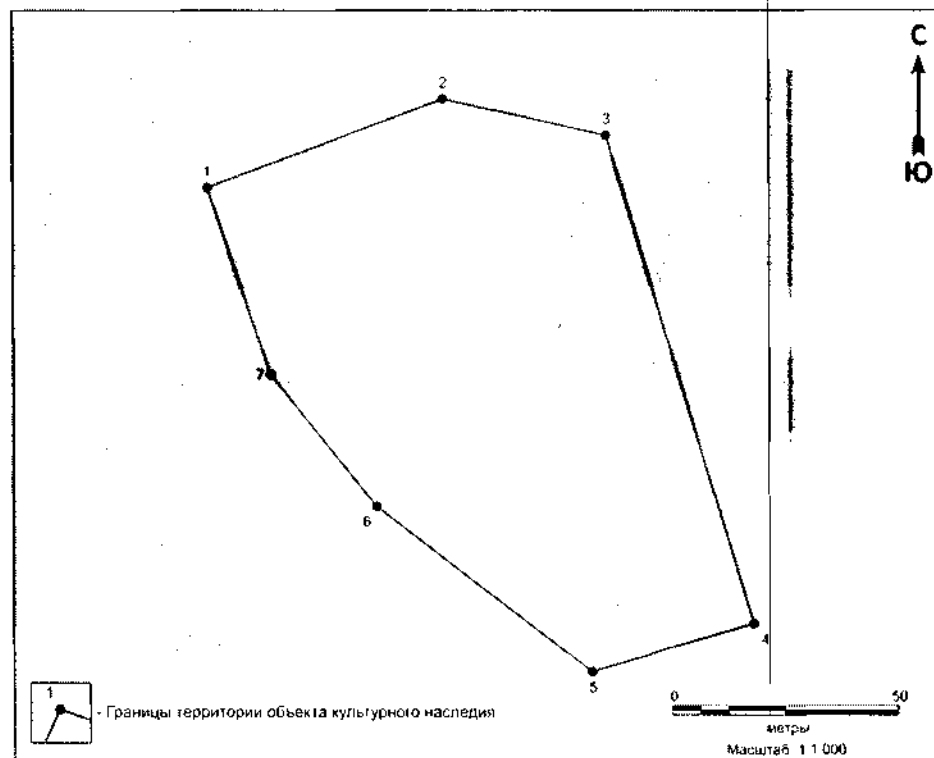
Координаты характерных точек границ территории выявленного объекта культурного наследия «Поселение Малая Умытья 13», в местной системе координат (МСК 86, зона 1):

№ точки	Координаты, м	
	Широта (X)	Долгота (Y)
1	931409.81	1709396.05
2	931414.14	1709441.57
3	931356.53	1709439.03
4	931326.26	1709429.45
5	931331.09	1709389.08
6	931374.40	1709389.80
1	931409.81	1709396.05

Общий периметр границ территории выявленного объекта культурного наследия: 254,3 м.

Площадь территории выявленного объекта культурного наследия: 3940 кв.м.

33. Графическое описание местоположения границ территории выявленного объекта культурного наследия «Поселение Малая Умытья 14»:



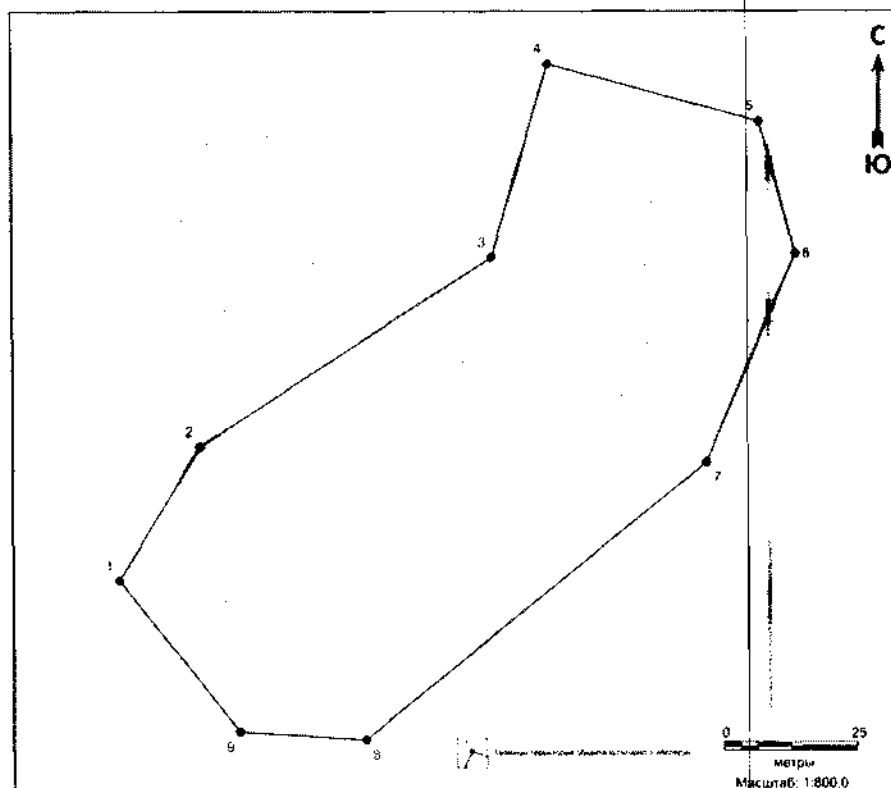
Координаты характерных точек границ территории выявленного объекта культурного наследия «Поселение Малая Умытья 14», в местной системе координат (МСК 86, зона 1):

№ точки	Координаты, м	
	Широта (X)	Долгота (Y)
1	931831.56	1711142.82
2	931850.85	1711194.55
3	931842.94	1711230.28
4	931736.76	1711262.18
5	931726.28	1711226.73
6	931762.38	1711179.75
7	931791.14	1711156.55
1	931831.56	1711142.82

Общий периметр границ территории выявленного объекта культурного наследия: 377,2 м.

Площадь территории выявленного объекта культурного наследия:
8910 кв.м.

34. Графическое описание местоположения границ территории выявленного объекта культурного наследия «Поселение Малая Умытья 15»:



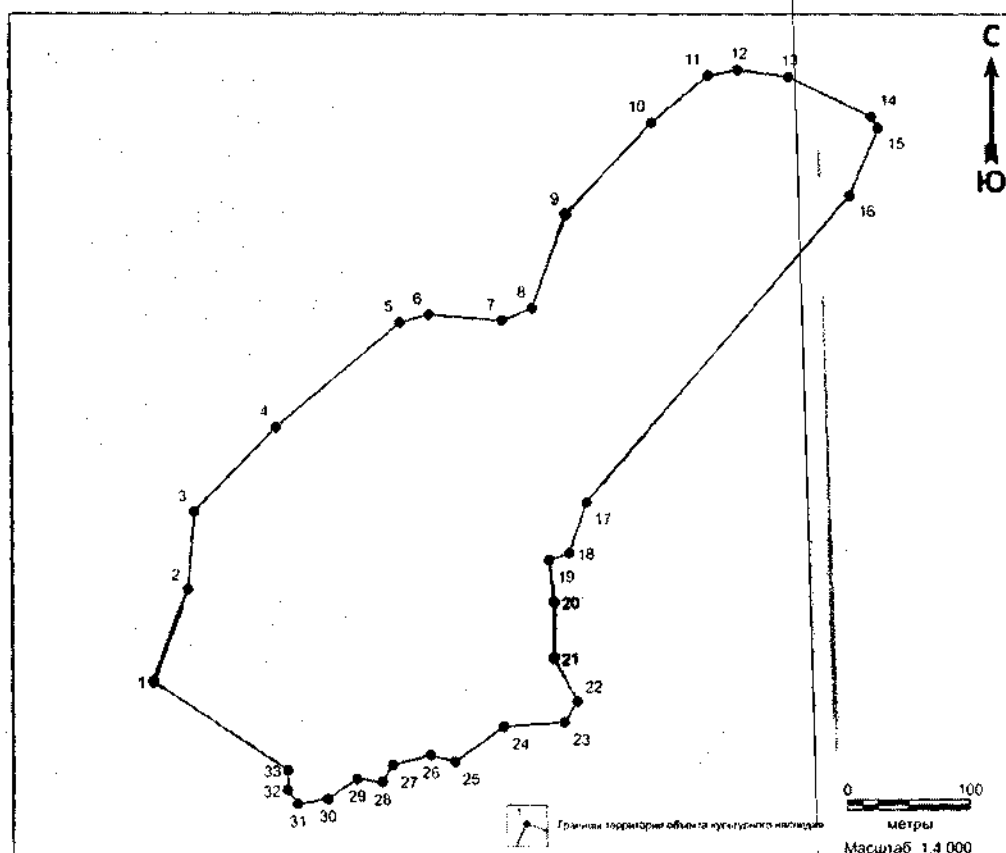
Координаты характерных точек границ территории выявленного объекта культурного наследия «Поселение Малая Умытья 15», в местной системе координат (МСК 86, зона 1):

№ точки	Координаты, м	
	Широта (X)	Долгота (Y)
1	931726.83	1711410.06
2	931761.70	1711464.42
3	931797.48	1711475.05
4	931786.88	1711514.15
5	931762.47	1711520.75
6	931723.96	1711504.18
7	931672.73	1711440.69
8	931674.17	1711417.27
9	931702.07	1711395.12
1	931726.83	1711410.06

Общий периметр границ территории выявленного объекта культурного наследия: 378 м.

Площадь территории выявленного объекта культурного наследия: 7839 кв.м.

35. Графическое описание местоположения границ территории выявленного объекта культурного наследия «Поселение Малая Умытья 16/1 (Малая Умытья 16/а)»:



Координаты характерных точек границ территории выявленного объекта культурного наследия «Поселение Малая Умытья 16/1 (Малая Умытья 16/а)», в местной системе координат (МСК 86, зона 1):

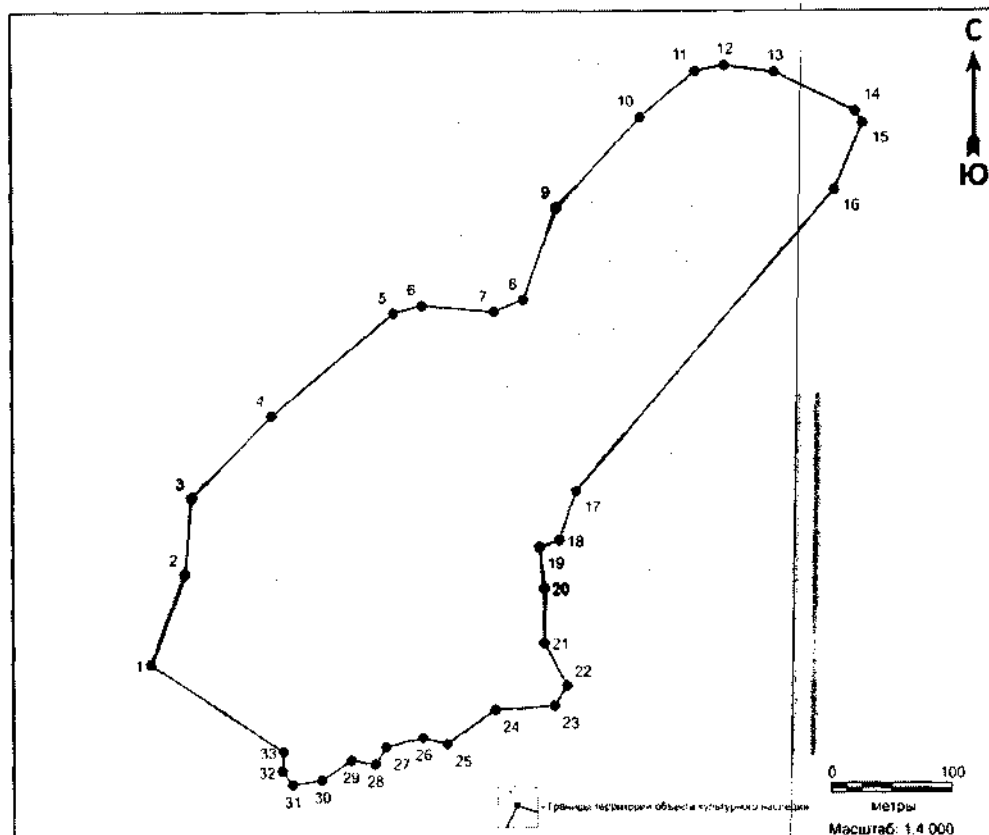
№ точки	Координаты, м	
	Широта (X)	Долгота (Y)
1	932698.35	1710862.27
2	932704.52	1710886.12
3	932699.56	1710946.08
4	932709.49	1710970.60
5	932785.20	1710998.49
6	932860.09	1711069.01
7	932898.29	1711114.94
8	932903.04	1711139.16

9	932897.48	1711180.41
10	932865.07	1711247.76
11	932855.42	1711253.68
12	932800.17	1711229.90
13	932551.58	1711014.20
14	932510.24	1710999.86
15	932504.75	1710983.44
16	932470.50	1710987.22
17	932425.32	1710987.01
18	932390.27	1711006.00
19	932373.59	1710995.29
20	932370.27	1710945.80
21	932341.87	1710905.45
22	932347.21	1710885.46
23	932339.26	1710854.60
24	932325.33	1710845.62
25	932328.15	1710825.06
26	932311.97	1710801.16
27	932307.93	1710776.64
28	932319.25	1710768.22
29	932335.30	1710768.81
30	932406.95	1710659.50
31	932481.66	1710687.70
32	932545.15	1710693.38
33	932613.53	1710760.41
1	932698.35	1710862.27

Общий периметр границ территории выявленного объекта культурного наследия: 1865 м.

Площадь территории выявленного объекта культурного наследия: 14,56 га.

36. Графическое описание местоположения границ территории выявленного объекта культурного наследия «Городище Малая Умытья 16/2 (Малая Умытья 16/б)»:



Координаты характерных точек границ территории выявленного объекта культурного наследия «Городище Малая Умытья 16/2 (Малая Умытья 16/б)», в местной системе координат (МСК 86, зона 1):

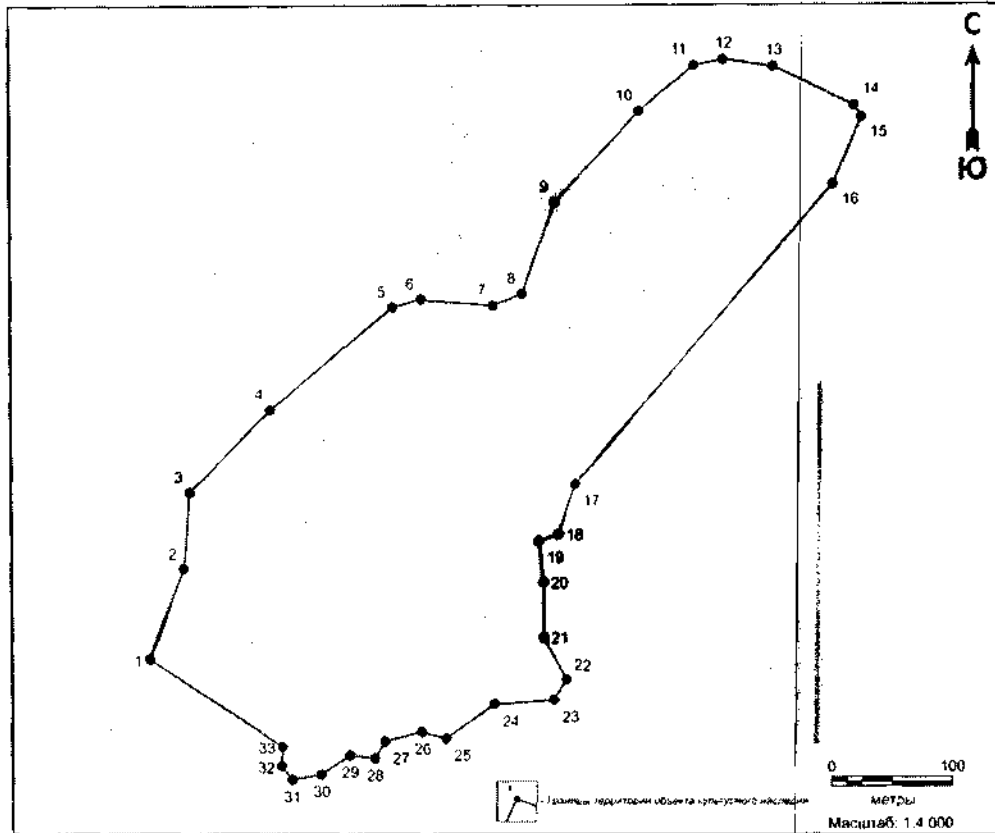
№ точки	Координаты, м	
	Широта (X)	Долгота (Y)
1	932698.35	1710862.27
2	932704.52	1710886.12
3	932699.56	1710946.08
4	932709.49	1710970.60
5	932785.20	1710998.49
6	932860.09	1711069.01
7	932898.29	1711114.94
8	932903.04	1711139.16
9	932897.48	1711180.41
10	932865.07	1711247.76
11	932855.42	1711253.68
12	932800.17	1711229.90
13	932551.58	1711014.20

14	932510.24	1710999.86
15	932504.75	1710983.44
16	932470.50	1710987.22
17	932425.32	1710987.01
18	932390.27	1711006.00
19	932373.59	1710995.29
20	932370.27	1710945.80
21	932341.87	1710905.45
22	932347.21	1710885.46
23	932339.26	1710854.60
24	932325.33	1710845.62
25	932328.15	1710825.06
26	932311.97	1710801.16
27	932307.93	1710776.64
28	932319.25	1710768.22
29	932335.30	1710768.81
30	932406.95	1710659.50
31	932481.66	1710687.70
32	932545.15	1710693.38
33	932613.53	1710760.41
1	932698.35	1710862.27

Общий периметр границ территории выявленного объекта культурного наследия: 1865 м.

Площадь территории выявленного объекта культурного наследия: 14,56 га.

37. Графическое описание местоположения границ территории выявленного объекта культурного наследия «Городище Малая Умытъя 16/3 (Малая Умытъя 16/в)»:



Координаты характерных точек границ территории выявленного объекта культурного наследия «Городище Малая Умытъя 16/3 (Малая Умытъя 16/в)», в местной системе координат (МСК 86, зона 1):

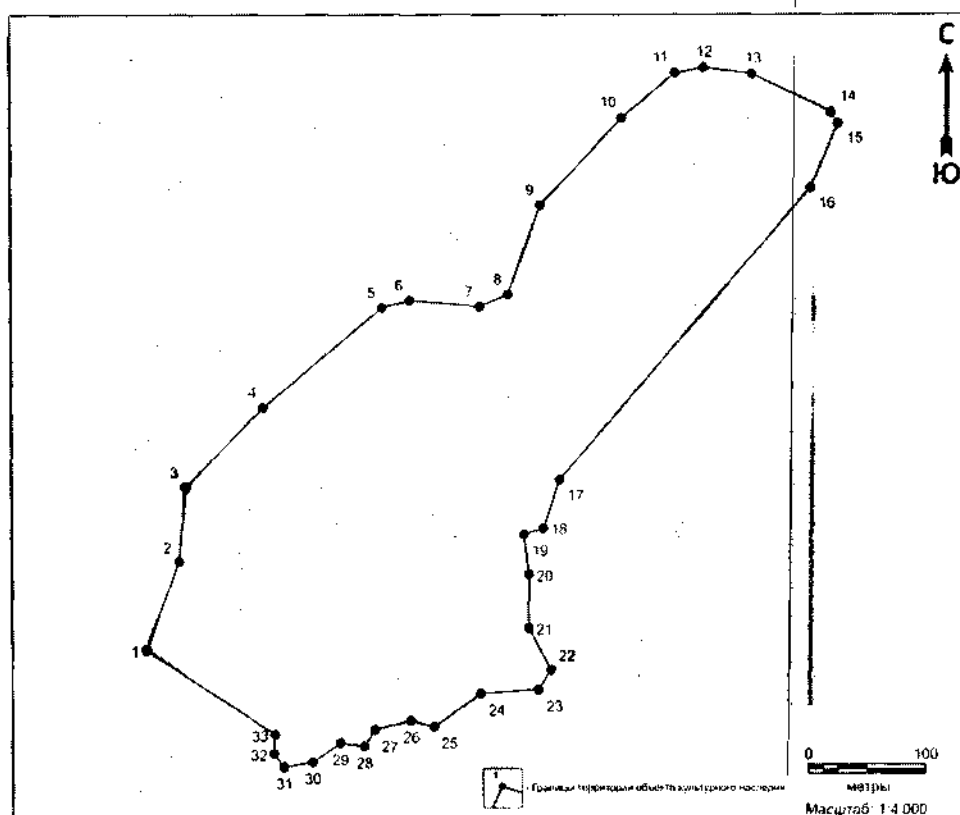
№ точки	Координаты, м	
	Широта (X)	Долгота (Y)
1	932698.35	1710862.27
2	932704.52	1710886.12
3	932699.56	1710946.08
4	932709.49	1710970.60
5	932785.20	1710998.49
6	932860.09	1711069.01
7	932898.29	1711114.94
8	932903.04	1711139.16
9	932897.48	1711180.41
10	932865.07	1711247.76
11	932855.42	1711253.68
12	932800.17	1711229.90
13	932551.58	1711014.20

14	932510.24	1710999.86
15	932504.75	1710983.44
16	932470.50	1710987.22
17	932425.32	1710987.01
18	932390.27	1711006.00
19	932373.59	1710995.29
20	932370.27	1710945.80
21	932341.87	1710905.45
22	932347.21	1710885.46
23	932339.26	1710854.60
24	932325.33	1710845.62
25	932328.15	1710825.06
26	932311.97	1710801.16
27	932307.93	1710776.64
28	932319.25	1710768.22
29	932335.30	1710768.81
30	932406.95	1710659.50
31	932481.66	1710687.70
32	932545.15	1710693.38
33	932613.53	1710760.41
1	932698.35	1710862.27

Общий периметр границ территории выявленного объекта культурного наследия: 1865 м.

Площадь территории выявленного объекта культурного наследия: 14,56 га.

38. Графическое описание местоположения границ территории выявленного объекта культурного наследия «Городище Малая Умытья 16/4 (Малая Умытья 16/г)»:



Координаты характерных точек границ территории выявленного объекта культурного наследия «Городище Малая Умытья 16/4 (Малая Умытья 16/г)», в местной системе координат (МСК 86, зона 1):


№ точки	Координаты, м	
	Широта (X)	Долгота (Y)
1	932698.35	1710862.27
2	932704.52	1710886.12
3	932699.56	1710946.08
4	932709.49	1710970.60
5	932785.20	1710998.49
6	932860.09	1711069.01
7	932898.29	1711114.94
8	932903.04	1711139.16
9	932897.48	1711180.41
10	932865.07	1711247.76
11	932855.42	1711253.68
12	932800.17	1711229.90
13	932551.58	1711014.20

14	932510.24	1710999.86
15	932504.75	1710983.44
16	932470.50	1710987.22
17	932425.32	1710987.01
18	932390.27	1711006.00
19	932373.59	1710995.29
20	932370.27	1710945.80
21	932341.87	1710905.45
22	932347.21	1710885.46
23	932339.26	1710854.60
24	932325.33	1710845.62
25	932328.15	1710825.06
26	932311.97	1710801.16
27	932307.93	1710776.64
28	932319.25	1710768.22
29	932335.30	1710768.81
30	932406.95	1710659.50
31	932481.66	1710687.70
32	932545.15	1710693.38
33	932613.53	1710760.41
1	932698.35	1710862.27

Общий периметр границ территории выявленного объекта культурного наследия: 1865 м.

Площадь территории выявленного объекта культурного наследия: 14,56 га.

39. Графическое описание местоположения границ территории выявленного объекта культурного наследия «Городище Малая Умытья 16/5 (Малая Умытья 16/д)»:



Координаты характерных точек границ территории выявленного объекта культурного наследия «Городище Малая Умытья 16/5 (Малая Умытья 16/д)», в местной системе координат (МСК 86, зона I):

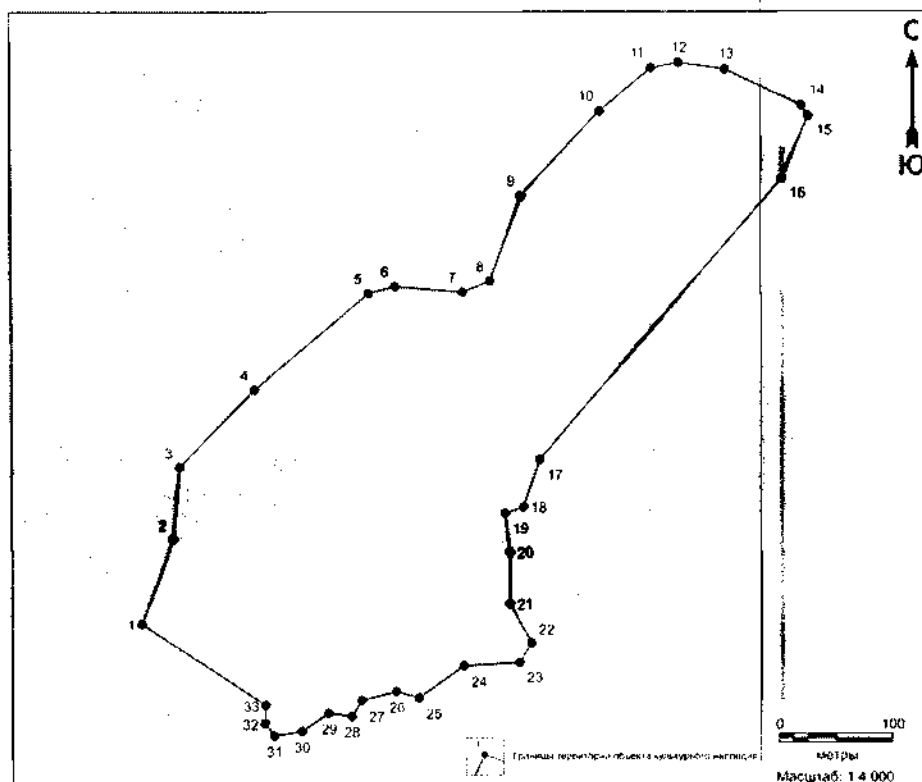
№ точки	Координаты, м	
	Широта (X)	Долгота (Y)
1	932698.35	1710862.27
2	932704.52	1710886.12
3	932699.56	1710946.08
4	932709.49	1710970.60
5	932785.20	1710998.49
6	932860.09	1711069.01
7	932898.29	1711114.94
8	932903.04	1711139.16
9	932897.48	1711180.41
10	932865.07	1711247.76
11	932855.42	1711253.68
12	932800.17	1711229.90
13	932551.58	1711014.20

14	932510.24	1710999.86
15	932504.75	1710983.44
16	932470.50	1710987.22
17	932425.32	1710987.01
18	932390.27	1711006.00
19	932373.59	1710995.29
20	932370.27	1710945.80
21	932341.87	1710905.45
22	932347.21	1710885.46
23	932339.26	1710854.60
24	932325.33	1710845.62
25	932328.15	1710825.06
26	932311.97	1710801.16
27	932307.93	1710776.64
28	932319.25	1710768.22
29	932335.30	1710768.81
30	932406.95	1710659.50
31	932481.66	1710687.70
32	932545.15	1710693.38
33	932613.53	1710760.41
1	932698.35	1710862.27

Общий периметр границ территории выявленного объекта культурного наследия: 1865 м.

Площадь территории выявленного объекта культурного наследия: 14,56 га.

40. Графическое описание местоположения границ территории выявленного объекта культурного наследия «Поселение Малая Умытья 17»:



Координаты характерных точек границ территории выявленного объекта культурного наследия «Поселение Малая Умытья 17», в местной системе координат (МСК 86, зона 1):

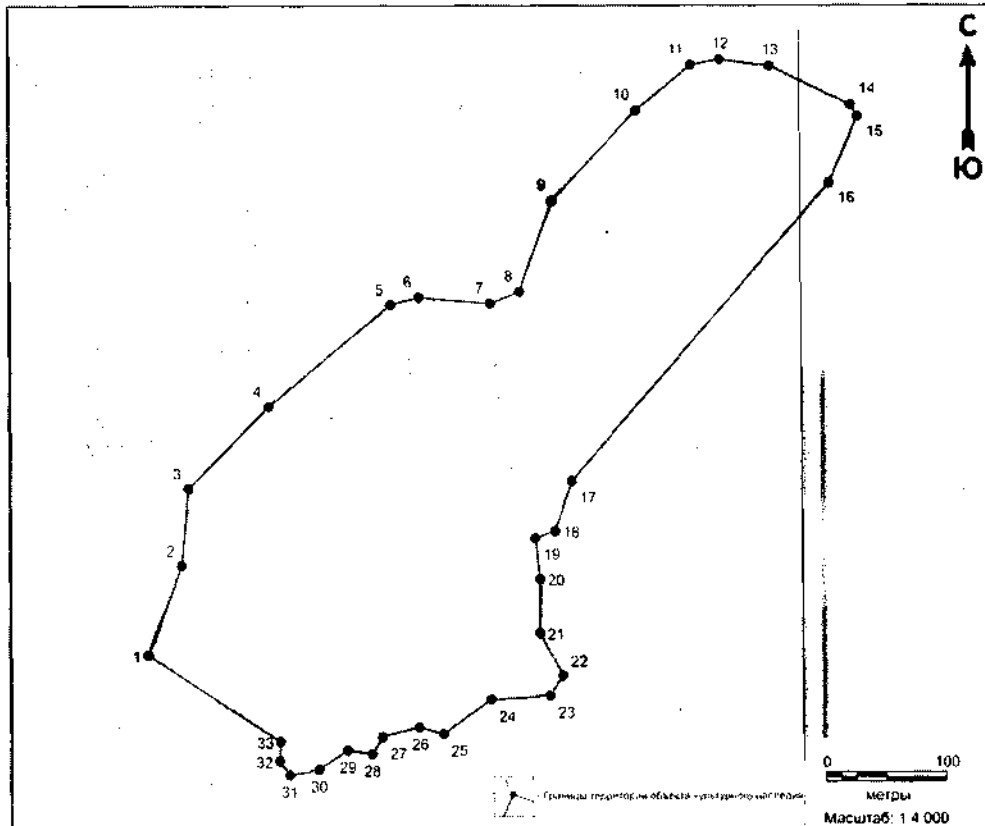
№ точки	Координаты, м	
	Широта (X)	Долгота (Y)
1	932698.35	1710862.27
2	932704.52	1710886.12
3	932699.56	1710946.08
4	932709.49	1710970.60
5	932785.20	1710998.49
6	932860.09	1711069.01
7	932898.29	1711114.94
8	932903.04	1711139.16
9	932897.48	1711180.41
10	932865.07	1711247.76
11	932855.42	1711253.68
12	932800.17	1711229.90
13	932551.58	1711014.20
14	932510.24	1710999.86

15	932504.75	1710983.44
16	932470.50	1710987.22
17	932425.32	1710987.01
18	932390.27	1711006.00
19	932373.59	1710995.29
20	932370.27	1710945.80
21	932341.87	1710905.45
22	932347.21	1710885.46
23	932339.26	1710854.60
24	932325.33	1710845.62
25	932328.15	1710825.06
26	932311.97	1710801.16
27	932307.93	1710776.64
28	932319.25	1710768.22
29	932335.30	1710768.81
30	932406.95	1710659.50
31	932481.66	1710687.70
32	932545.15	1710693.38
33	932613.53	1710760.41
1	932698.35	1710862.27

Общий периметр границ территории выявленного объекта культурного наследия: 1865 м.

Площадь территории выявленного объекта культурного наследия: 14,56 га.

41. Графическое описание местоположения границ территории выявленного объекта культурного наследия «Поселение Малая Умытья 18»:



Координаты характерных точек границ территории выявленного объекта культурного наследия «Поселение Малая Умытья 18», в местной системе координат (МСК 86, зона 1):

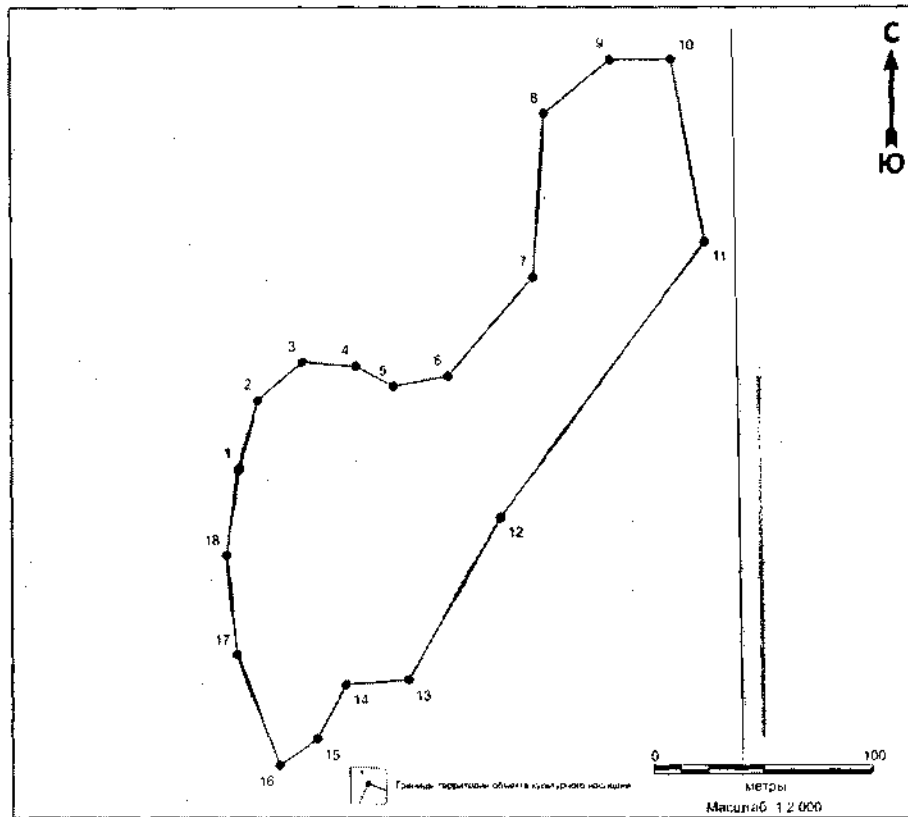
№ точки	Координаты, м	
	Широта (X)	Долгота (Y)
1	932698.35	1710862.27
2	932704.52	1710886.12
3	932699.56	1710946.08
4	932709.49	1710970.60
5	932785.20	1710998.49
6	932860.09	1711069.01
7	932898.29	1711114.94
8	932903.04	1711139.16
9	932897.48	1711180.41
10	932865.07	1711247.76
11	932855.42	1711253.68
12	932800.17	1711229.90
13	932551.58	1711014.20

14	932510.24	1710999.86
15	932504.75	1710983.44
16	932470.50	1710987.22
17	932425.32	1710987.01
18	932390.27	1711006.00
19	932373.59	1710995.29
20	932370.27	1710945.80
21	932341.87	1710905.45
22	932347.21	1710885.46
23	932339.26	1710854.60
24	932325.33	1710845.62
25	932328.15	1710825.06
26	932311.97	1710801.16
27	932307.93	1710776.64
28	932319.25	1710768.22
29	932335.30	1710768.81
30	932406.95	1710659.50
31	932481.66	1710687.70
32	932545.15	1710693.38
33	932613.53	1710760.41
1	932698.35	1710862.27

Общий периметр границ территории выявленного объекта культурного наследия: 1865 м.

Площадь территории выявленного объекта культурного наследия: 14,56 га.

42. Графическое описание местоположения границ территории выявленного объекта культурного наследия «Поселение Малая Умытья 19»:



Координаты характерных точек границ территории выявленного объекта культурного наследия «Поселение Малая Умытья 19», в местной системе координат (МСК 86, зона 1):

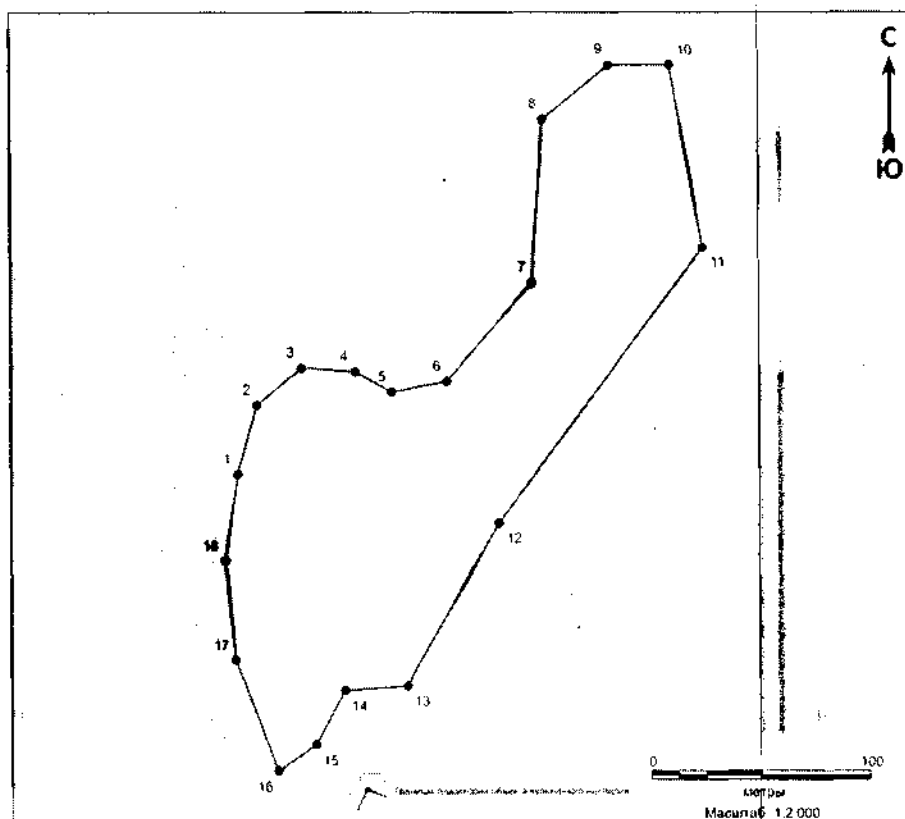
№ точки	Координаты, м	
	Широта (X)	Долгота (Y)
1	933102.73	1711298.19
2	933100.95	1711322.67
3	933091.92	1711339.71
4	933096.39	1711364.68
5	933140.90	1711403.53
6	933214.73	1711408.86
7	933239.34	1711438.96
8	933239.44	1711466.73
9	933156.72	1711481.57
10	933032.89	1711388.48
11	932959.32	1711346.18
12	932957.26	1711317.64
13	932932.65	1711304.47

14	932920.84	1711287.26
15	932970.72	1711268.05
16	933015.70	1711263.47
17	933054.68	1711269.14
18	933085.75	1711278.00
1	933102.73	1711298.19

Общий периметр границ территории выявленного объекта культурного наследия: 864,1 м.

Площадь территории выявленного объекта культурного наследия: 2,68 га.

43. Графическое описание местоположения границ территории выявленного объекта культурного наследия «Поселение Малая Умытья 20»:



Координаты характерных точек границ территории выявленного объекта культурного наследия «Поселение Малая Умытья 20», в местной системе координат (МСК 86, зона 1):

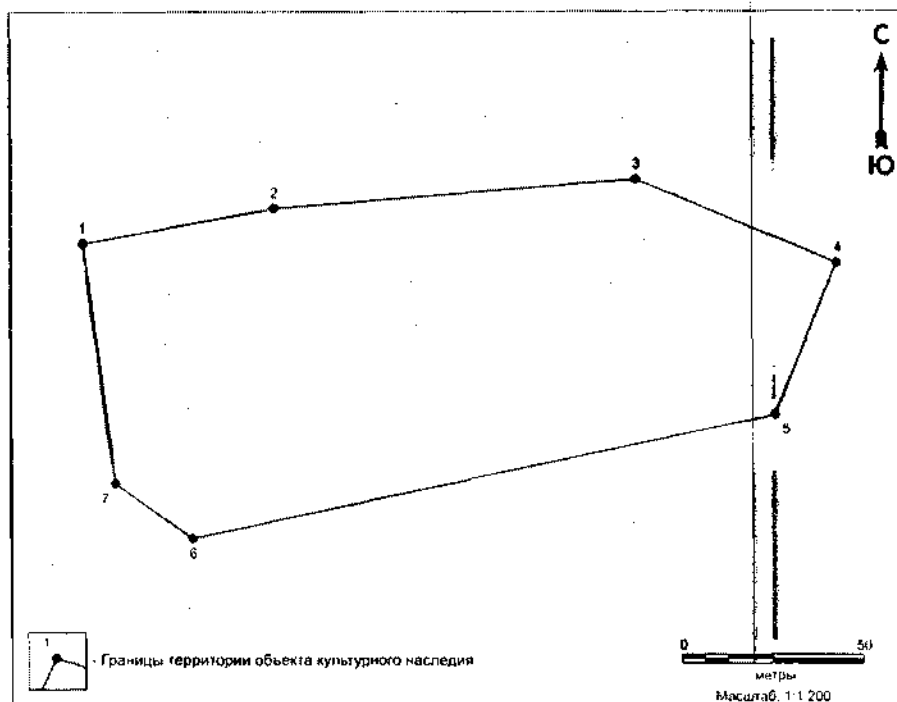
№ точки	Координаты, м	
	Широта (X)	Долгота (Y)
1	933102.73	1711298.19
2	933100.95	1711322.67

3	933091.92	1711339.71
4	933096.39	1711364.68
5	933140.90	1711403.53
6	933214.73	1711408.86
7	933239.34	1711438.96
8	933239.44	1711466.73
9	933156.72	1711481.57
10	933032.89	1711388.48
11	932959.32	1711346.18
12	932957.26	1711317.64
13	932932.65	1711304.47
14	932920.84	1711287.26
15	932970.72	1711268.05
16	933015.70	1711263.47
17	933054.68	1711269.14
18	933085.75	1711278.00
1	933102.73	1711298.19

Общий периметр границ территории выявленного объекта культурного наследия: 864,1 м.

Площадь территории выявленного объекта культурного наследия: 2,68 га.

44. Графическое описание местоположения границ территории выявленного объекта культурного наследия «Поселение Малая Умытья 24»:



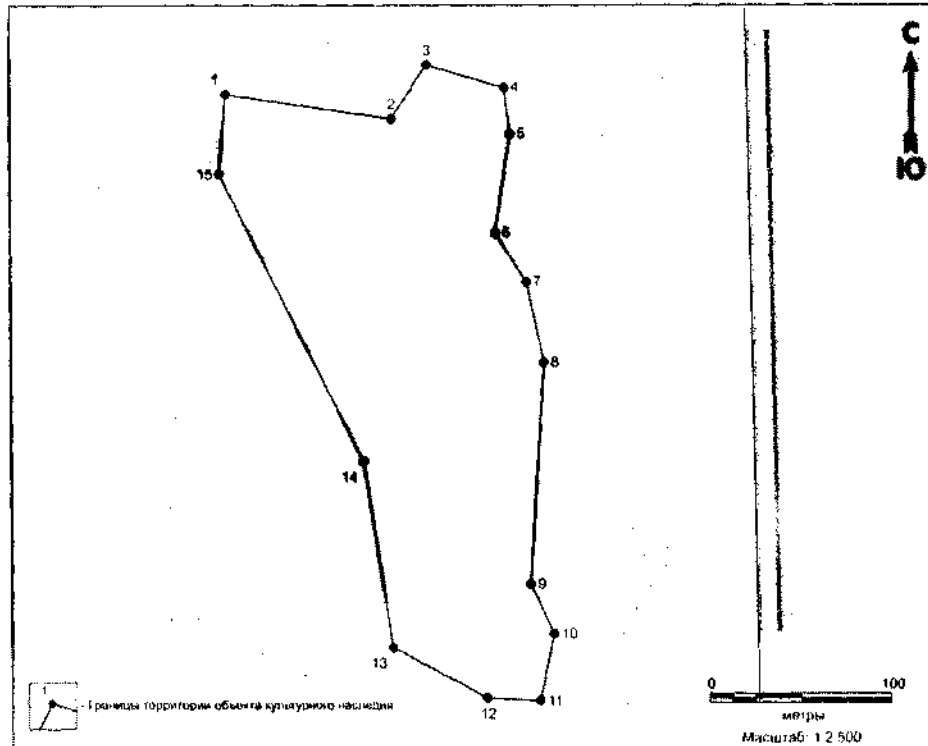
Координаты характерных точек границ территории выявленного объекта культурного наследия «Поселение Малая Умытья 24», в местной системе координат (МСК 86, зона 1):

№ точки	Координаты, м	
	Широта (X)	Долгота (Y)
1	932987.38	1711815.45
2	932996.90	1711867.74
3	933004.94	1711967.04
4	932982.14	1712021.79
5	932940.59	1712004.89
6	932906.88	1711845.11
7	932921.84	1711824.12
1	932987.38	1711815.45

Общий периметр границ территории выявленного объекта культурного наследия: 510,2 м.

Площадь территории выявленного объекта культурного наследия: 1,44 га.

45. Графическое описание местоположения границ территории выявленного объекта культурного наследия «Поселение Малая Умытья 25»:



Координаты характерных точек границ территории выявленного объекта культурного наследия «Поселение Малая Умытья 25», в местной системе координат (МСК 86, зона 1):

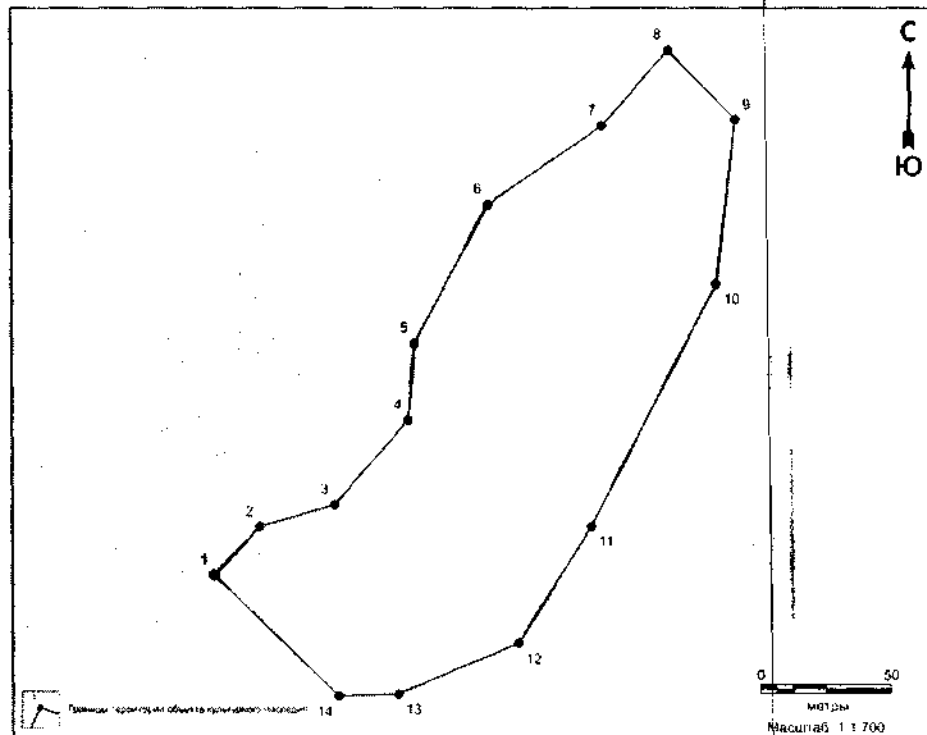
№ точки	Координаты, м	
	Широта (X)	Долгота (Y)
1	933014.00	1712366.69
2	933000.45	1712457.66
3	933029.96	1712477.08
4	933017.50	1712519.80
5	932992.08	1712522.91
6	932938.07	1712514.48
7	932911.31	1712531.63
8	932867.73	1712540.88
9	932746.55	1712533.08
10	932719.64	1712545.79
11	932683.32	1712538.19
12	932684.80	1712509.01
13	932712.17	1712457.23
14	932813.17	1712441.56

15	932970.36	1712362.93
1	933014.00	1712366.69

Общий периметр границ территории выявленного объекта культурного наследия: 923,4 м.

Площадь территории выявленного объекта культурного наследия: 3,74 га.

46. Графическое описание местоположения границ территории выявленного объекта культурного наследия «Поселение Малая Умытья 26»:



Координаты характерных точек границ территории выявленного объекта культурного наследия «Поселение Малая Умытья 26», в местной системе координат (МСК 86, зона 1):

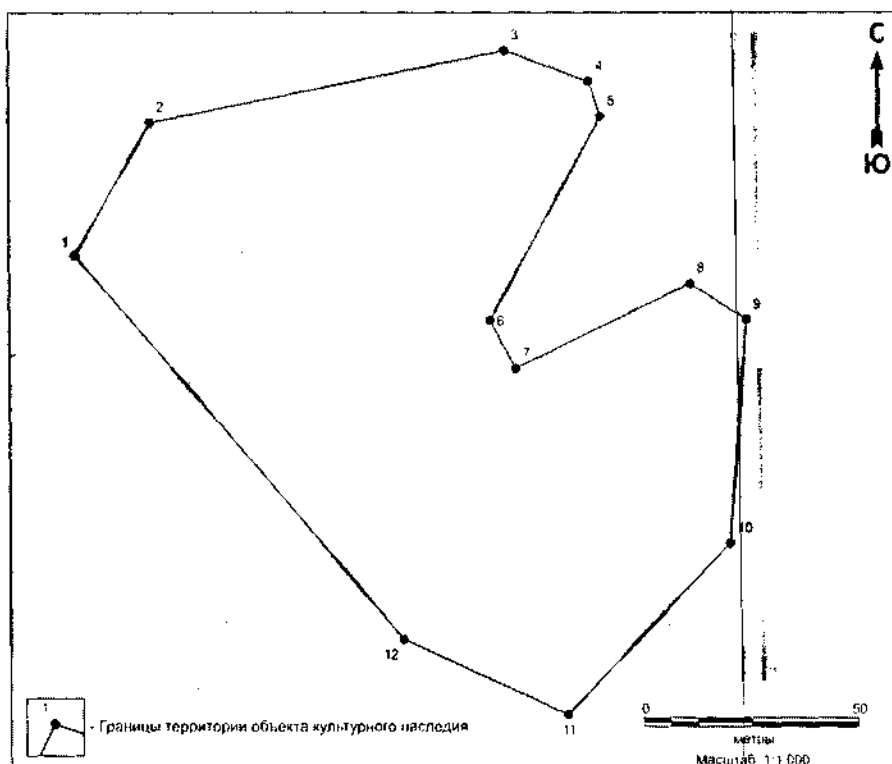
№ точки	Координаты, м	
	Широта (X)	Долгота (Y)
1	932800.99	1712791.08
2	932830.37	1712834.44
3	932858.76	1712859.27
4	932832.91	1712884.50
5	932771.22	1712877.30
6	932680.78	1712829.91
7	932636.81	1712802.16
8	932617.83	1712756.69

9	932617.06	1712734.01
10	932662.45	1712687.33
11	932680.68	1712704.45
12	932688.90	1712732.76
13	932720.38	1712760.76
14	932748.96	1712763.19
1	932800.99	1712791.08

Общий периметр границ территории выявленного объекта культурного наследия: 661,6 м.

Площадь территории выявленного объекта культурного наследия: 2,08 га.

47. Графическое описание местоположения границ территории выявленного объекта культурного наследия «Поселение Малая Умытья 28»:



Координаты характерных точек границ территории выявленного объекта культурного наследия «Поселение Малая Умытья 28», в местной системе координат (МСК 86, зона 1):

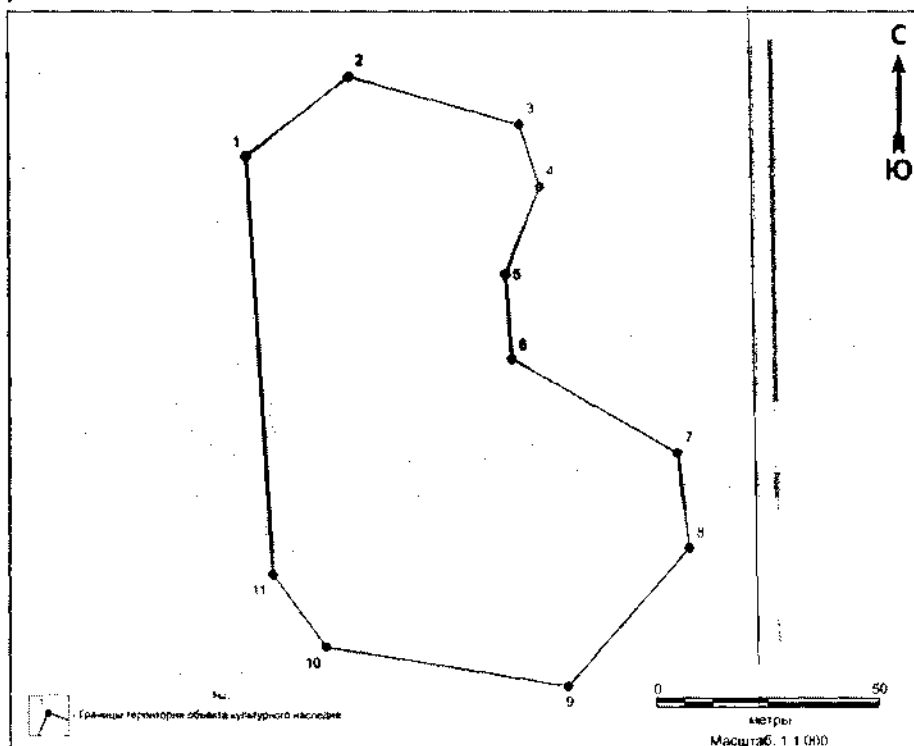
№ точки	Координаты, м	
	Широта (X)	Долгота (Y)
1	932910.06	1713245.71
2	932926.42	1713327.54

3	932919.36	1713347.00
4	932911.42	1713349.64
5	932864.95	1713323.89
6	932853.96	1713329.82
7	932873.43	1713370.03
8	932865.14	1713382.81
9	932814.18	1713378.94
10	932775.09	1713341.59
11	932792.23	1713303.72
12	932879.77	1713228.44
1	932910.06	1713245.71

Общий периметр границ территории выявленного объекта культурного наследия: 533,2 м.

Площадь территории выявленного объекта культурного наследия: 1,35 га.

48. Графическое описание местоположения границ территории выявленного объекта культурного наследия «Поселение Малая Умытья 29»:



Координаты характерных точек границ территории выявленного объекта культурного наследия «Поселение Малая Умытья 29», в местной системе координат (МСК 86, зона 1):

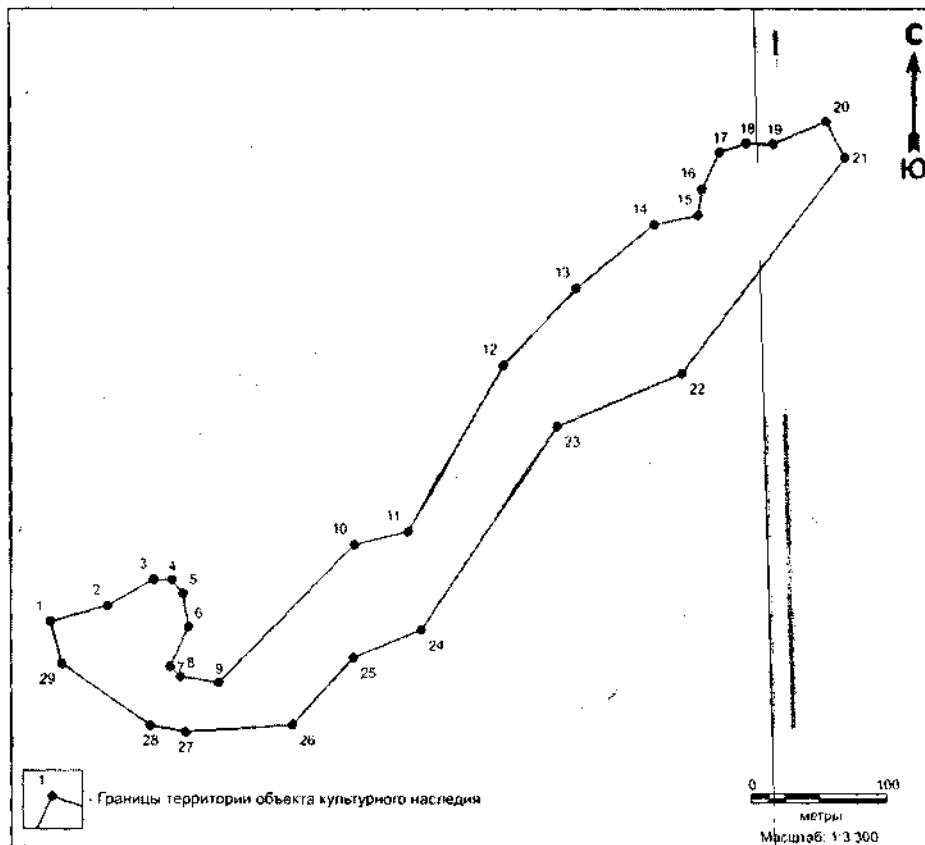
№ точки	Координаты, м	
	Широта (X)	Долгота (Y)
1	932279.15	1712915.16

2	932296.74	1712938.12
3	932286.14	1712976.14
4	932272.50	1712980.58
5	932253.15	1712972.94
6	932234.46	1712974.28
7	932213.82	1713011.18
8	932193.03	1713013.67
9	932162.45	1712986.69
10	932171.04	1712932.69
11	932187.06	1712920.81
1	932279.15	1712915.16

Общий периметр границ территории выявленного объекта культурного наследия: 392 м.

Площадь территории выявленного объекта культурного наследия: 8784 кв.м.

49. Графическое описание местоположения границ территории выявленного объекта культурного наследия «Поселение Малая Умытья 30»:



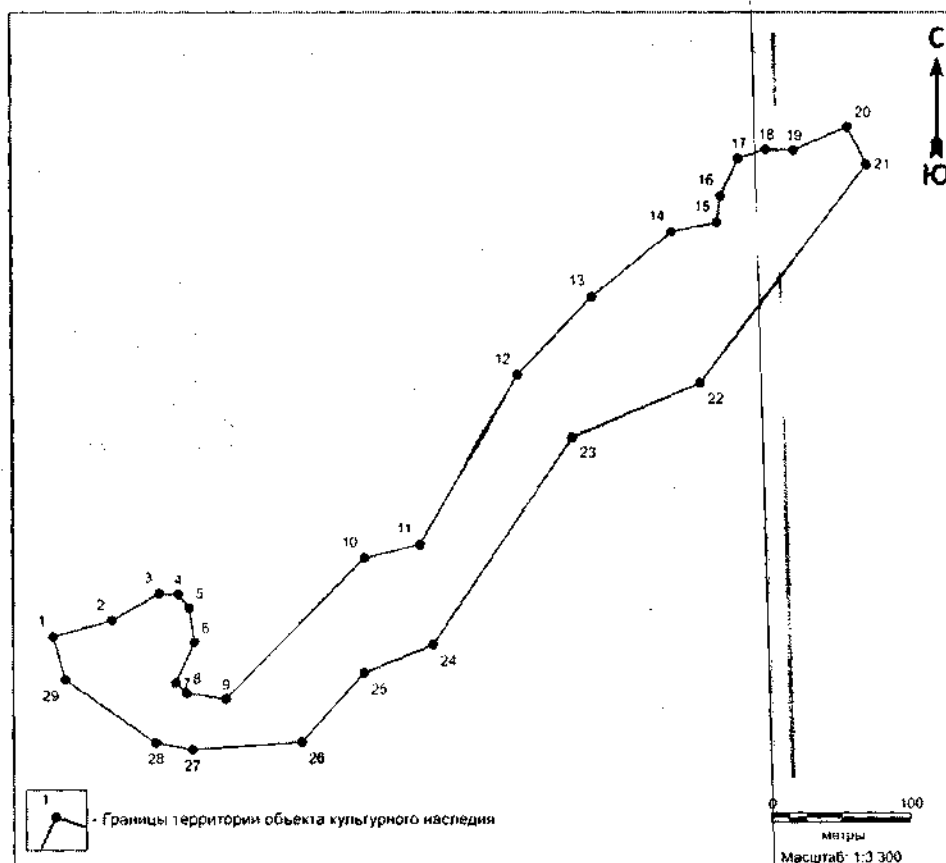
Координаты характерных точек границ территории выявленного объекта культурного наследия «Поселение Малая Умытья 30», в местной системе координат (МСК 86, зона 1):

№ точки	Координаты, м	
	Широта (X)	Долгота (Y)
1	932824.11	1713740.95
2	932823.57	1713754.39
3	932813.96	1713761.90
4	932789.47	1713765.90
5	932760.67	1713752.47
6	932753.55	1713759.80
7	932749.24	1713788.03
8	932849.40	1713887.84
9	932859.02	1713927.55
10	932979.44	1713998.03
11	933034.99	1714051.67
12	933081.02	1714108.92
13	933087.86	1714141.28
14	933106.84	1714143.98
15	933133.72	1714156.68
16	933140.37	1714176.26
17	933139.80	1714195.88
18	933156.38	1714234.60
19	933129.78	1714248.42
20	932973.54	1714128.81
21	932935.22	1714037.40
22	932787.50	1713936.81
23	932767.34	1713886.96
24	932718.62	1713841.97
25	932713.35	1713763.73
26	932718.13	1713737.81
27	932762.80	1713673.91
28	932793.46	1713665.35
29	932804.97	1713707.09
1	932824.11	1713740.95

Общий периметр границ территории выявленного объекта культурного наследия: 1673 м.

Площадь территории выявленного объекта культурного наследия: 4,76 га.

50. Графическое описание местоположения границ территории выявленного объекта культурного наследия «Поселение Малая Умытья 31»:



Координаты характерных точек границ территории выявленного объекта культурного наследия «Поселение Малая Умытья 31», в местной системе координат (МСК 86, зона 1):

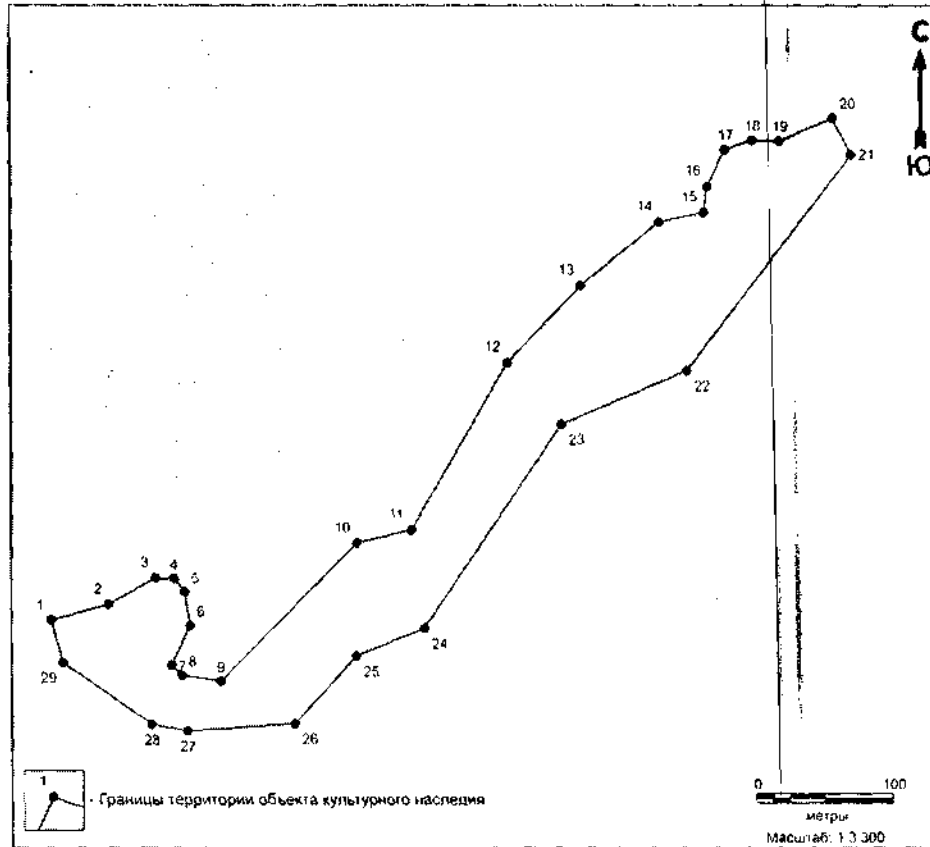
№ точки	Координаты, м	
	Широта (X)	Долгота (Y)
1	932824.11	1713740.95
2	932823.57	1713754.39
3	932813.96	1713761.90
4	932789.47	1713765.90
5	932760.67	1713752.47
6	932753.55	1713759.80
7	932749.24	1713788.03
8	932849.40	1713887.84
9	932859.02	1713927.55
10	932979.44	1713998.03
11	933034.99	1714051.67
12	933081.02	1714108.92
13	933087.86	1714141.28

14	933106.84	1714143.98
15	933133.72	1714156.68
16	933140.37	1714176.26
17	933139.80	1714195.88
18	933156.38	1714234.60
19	933129.78	1714248.42
20	932973.54	1714128.81
21	932935.22	1714037.40
22	932787.50	1713936.81
23	932767.34	1713886.96
24	932718.62	1713841.97
25	932713.35	1713763.73
26	932718.13	1713737.81
27	932762.80	1713673.91
28	932793.46	1713665.35
29	932804.97	1713707.09
I	932824.11	1713740.95

Общий периметр границ территории выявленного объекта культурного наследия: 1673 м.

Площадь территории выявленного объекта культурного наследия: 4,76 га.

51. Графическое описание местоположения границ территории выявленного объекта культурного наследия «Поселение Малая Умытья 32»:



Координаты характерных точек границ территории выявленного объекта культурного наследия «Поселение Малая Умытья 32», в местной системе координат (МСК 86, зона I):

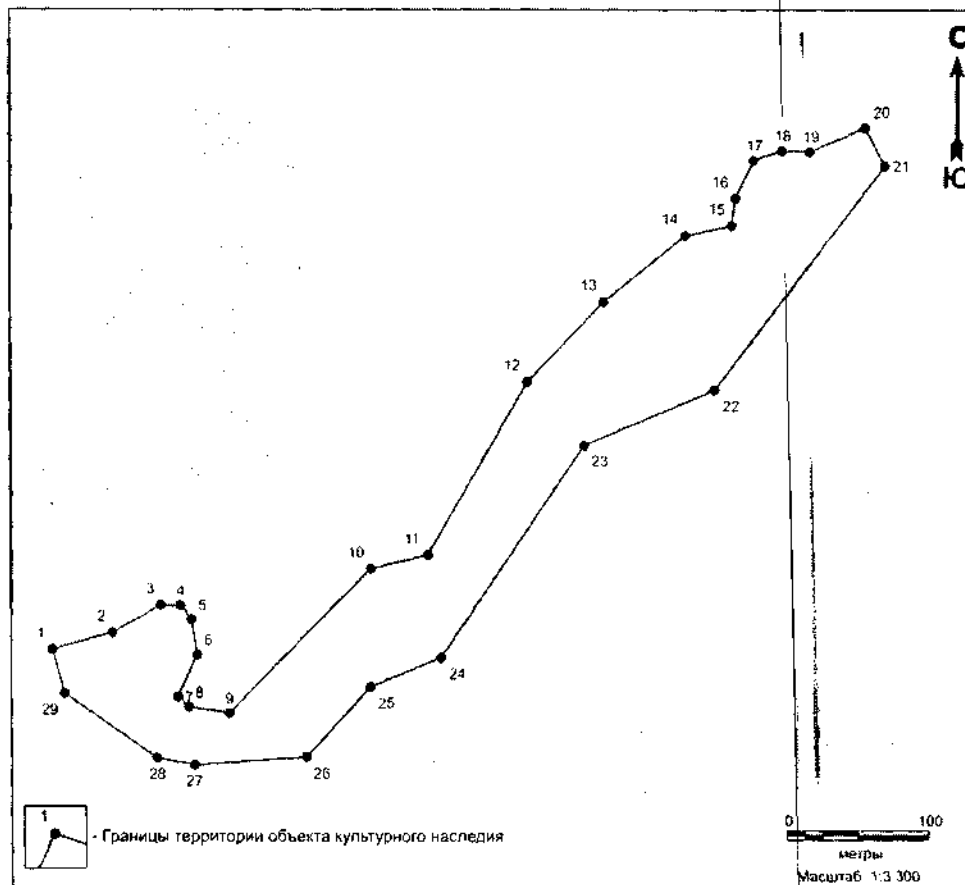
№ точки	Координаты, м	
	Широта (X)	Долгота (Y)
1	932824.11	1713740.95
2	932823.57	1713754.39
3	932813.96	1713761.90
4	932789.47	1713765.90
5	932760.67	1713752.47
6	932753.55	1713759.80
7	932749.24	1713788.03
8	932849.40	1713887.84
9	932859.02	1713927.55
10	932979.44	1713998.03
11	933034.99	1714051.67
12	933081.02	1714108.92
13	933087.86	1714141.28

14	933106.84	1714143.98
15	933133.72	1714156.68
16	933140.37	1714176.26
17	933139.80	1714195.88
18	933156.38	1714234.60
19	933129.78	1714248.42
20	932973.54	1714128.81
21	932935.22	1714037.40
22	932787.50	1713936.81
23	932767.34	1713886.96
24	932718.62	1713841.97
25	932713.35	1713763.73
26	932718.13	1713737.81
27	932762.80	1713673.91
28	932793.46	1713665.35
29	932804.97	1713707.09
1	932824.11	1713740.95

Общий периметр границ территории выявленного объекта культурного наследия: 1673 м.

Площадь территории выявленного объекта культурного наследия: 4,76 га.

52. Графическое описание местоположения границ территории выявленного объекта культурного наследия «Поселение Малая Умытъя 33»:



Координаты характерных точек границ территории выявленного объекта культурного наследия «Поселение Малая Умытъя 33», в местной системе координат (МСК 86, зона 1):

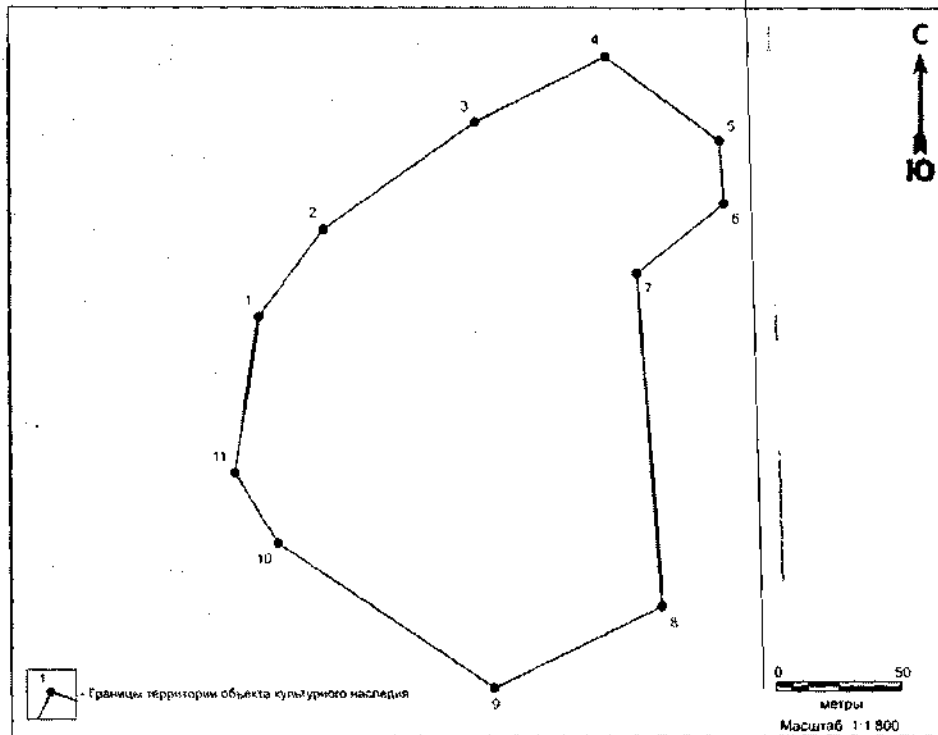
№ точки	Координаты, м	
	Широта (X)	Долгота (Y)
1	932824.11	1713740.95
2	932823.57	1713754.39
3	932813.96	1713761.90
4	932789.47	1713765.90
5	932760.67	1713752.47
6	932753.55	1713759.80
7	932749.24	1713788.03
8	932849.40	1713887.84
9	932859.02	1713927.55
10	932979.44	1713998.03
11	933034.99	1714051.67
12	933081.02	1714108.92

13	933087.86	1714141.28
14	933106.84	1714143.98
15	933133.72	1714156.68
16	933140.37	1714176.26
17	933139.80	1714195.88
18	933156.38	1714234.60
19	933129.78	1714248.42
20	932973.54	1714128.81
21	932935.22	1714037.40
22	932787.50	1713936.81
23	932767.34	1713886.96
24	932718.62	1713841.97
25	932713.35	1713763.73
26	932718.13	1713737.81
27	932762.80	1713673.91
28	932793.46	1713665.35
29	932804.97	1713707.09
1	932824.11	1713740.95

Общий периметр границ территории выявленного объекта культурного наследия: 1673 м.

Площадь территории выявленного объекта культурного наследия: 4,76 га.

53. Графическое описание местоположения границ территории выявленного объекта культурного наследия «Поселение Малая Умытья 34»:



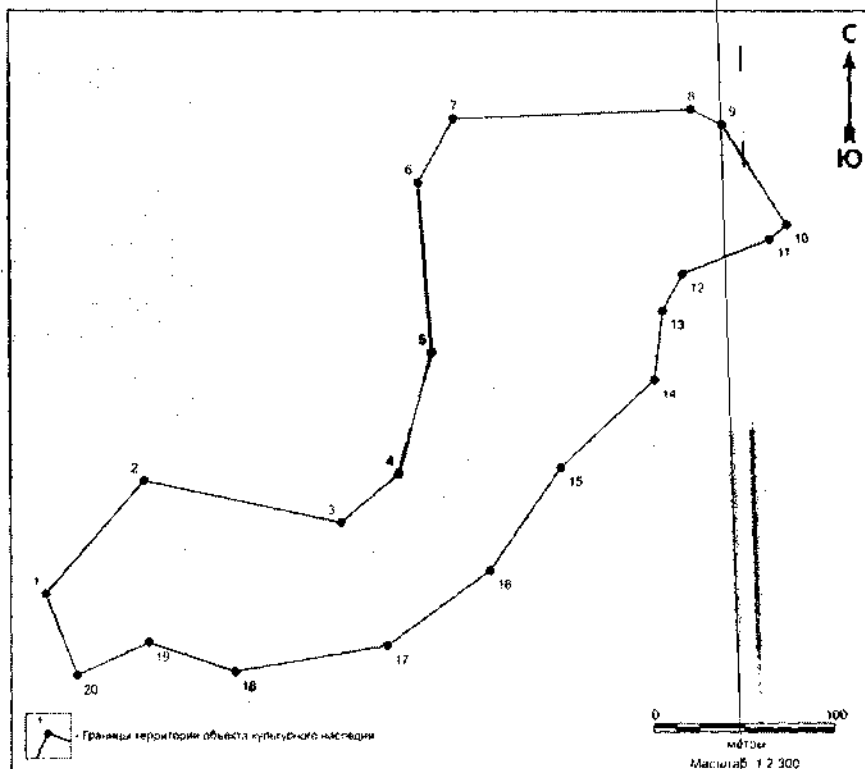
Координаты характерных точек границ территории выявленного объекта культурного наследия «Поселение Малая Умытья 34», в местной системе координат (МСК 86, зона 1):

№ точки	Координаты, м	
	Широта (X)	Долгота (Y)
1	933625.60	1713887.02
2	933667.33	1713946.92
3	933693.26	1713998.62
4	933660.17	1714043.28
5	933635.52	1714045.11
6	933608.10	1714010.78
7	933477.34	1714019.99
8	933445.69	1713953.76
9	933502.38	1713868.34
10	933530.08	1713851.52
11	933591.33	1713861.30
1	933625.60	1713887.02

Общий периметр границ территории выявленного объекта культурного наследия: 697 м.

Площадь территории выявленного объекта культурного наследия:
3,03 га.

54. Графическое описание местоположения границ территории выявленного объекта культурного наследия «Поселение Малая Умытья 35»:



Координаты характерных точек границ территории выявленного объекта культурного наследия «Поселение Малая Умытья 35», в местной системе координат (МСК 86, зона 1):

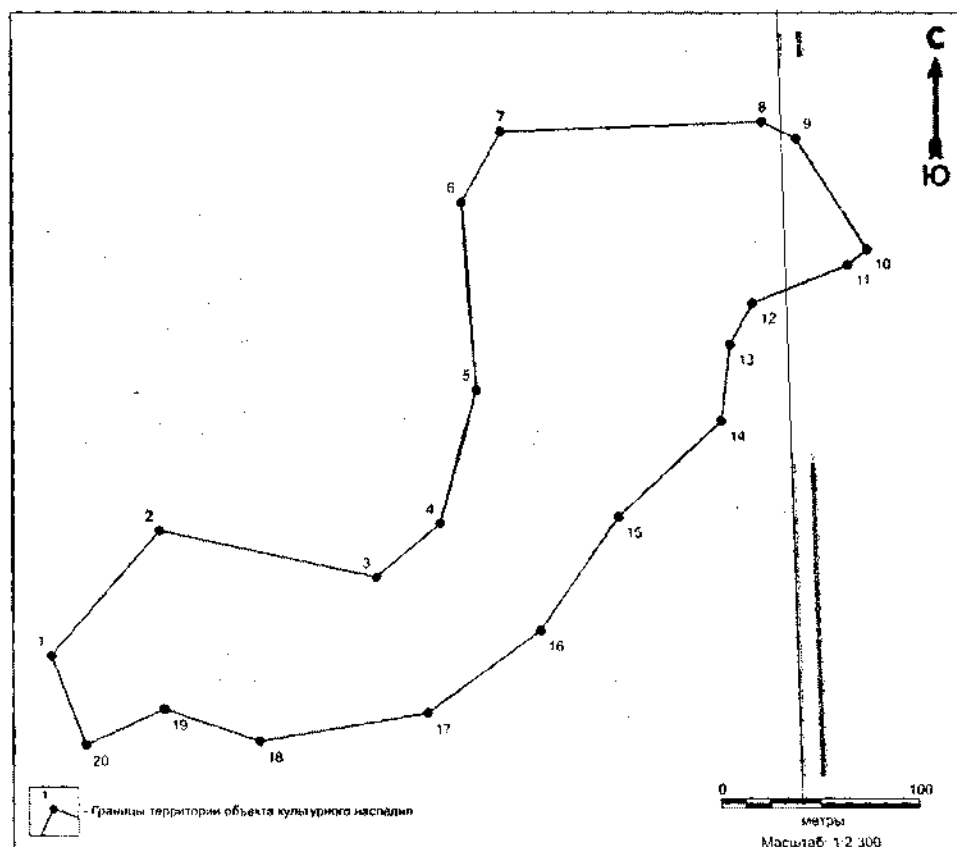
№ точки	Координаты, м	
	Широта (X)	Долгота (Y)
1	933709.04	1714320.96
2	933744.27	1714340.79
3	933749.40	1714471.60
4	933741.03	1714488.80
5	933685.78	1714523.99
6	933678.00	1714514.38
7	933658.93	1714466.63
8	933638.50	1714455.40
9	933600.68	1714451.06
10	933553.11	1714399.25
11	933496.83	1714359.98
12	933455.87	1714302.98

13	933441.75	1714218.62
14	933457.56	1714171.04
15	933439.72	1714131.88
16	933484.04	1714114.77
17	933546.00	1714168.76
18	933523.10	1714277.33
19	933549.70	1714309.61
20	933615.96	1714327.99
1	933709.04	1714320.96

Общий периметр границ территории выявленного объекта культурного наследия: 1209 м.

Площадь территории выявленного объекта культурного наследия: 4,84 га.

55. Графическое описание местоположения границ территории выявленного объекта культурного наследия «Поселение Малая Умытья 36»:



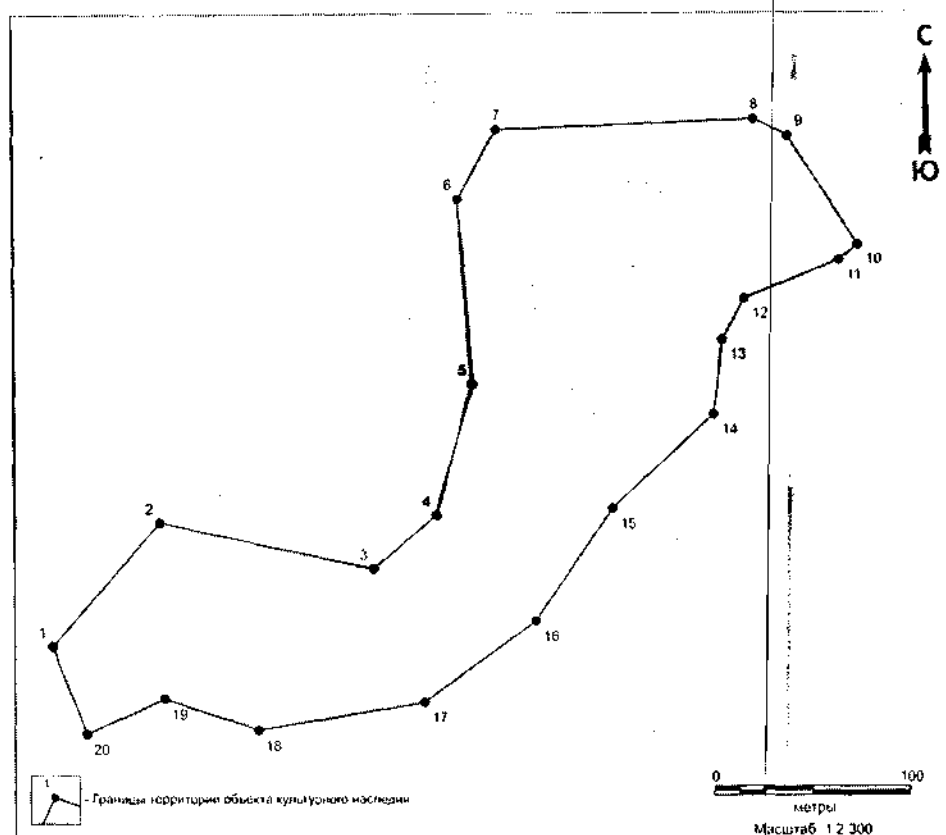
Координаты характерных точек границ территории выявленного объекта культурного наследия «Поселение Малая Умытья 36», в местной системе координат (МСК 86, зона 1):

№ точки	Координаты, м	
	Широта (X)	Долгота (Y)
1	933709.04	1714320.96
2	933744.27	1714340.79
3	933749.40	1714471.60
4	933741.03	1714488.80
5	933685.78	1714523.99
6	933678.00	1714514.38
7	933658.93	1714466.63
8	933638.50	1714455.40
9	933600.68	1714451.06
10	933553.11	1714399.25
11	933496.83	1714359.98
12	933455.87	1714302.98
13	933441.75	1714218.62
14	933457.56	1714171.04
15	933439.72	1714131.88
16	933484.04	1714114.77
17	933546.00	1714168.76
18	933523.10	1714277.33
19	933549.70	1714309.61
20	933615.96	1714327.99
1	933709.04	1714320.96

Общий периметр границ территории выявленного объекта культурного наследия: 1209 м.

Площадь территории выявленного объекта культурного наследия: 4,84 га.

56. Графическое описание местоположения границ территории выявленного объекта культурного наследия «Поселение Малая Умыгья 37»:



Координаты характерных точек границ территории выявленного объекта культурного наследия «Поселение Малая Умыгья 37», в местной системе координат (МСК 86, зона 1):

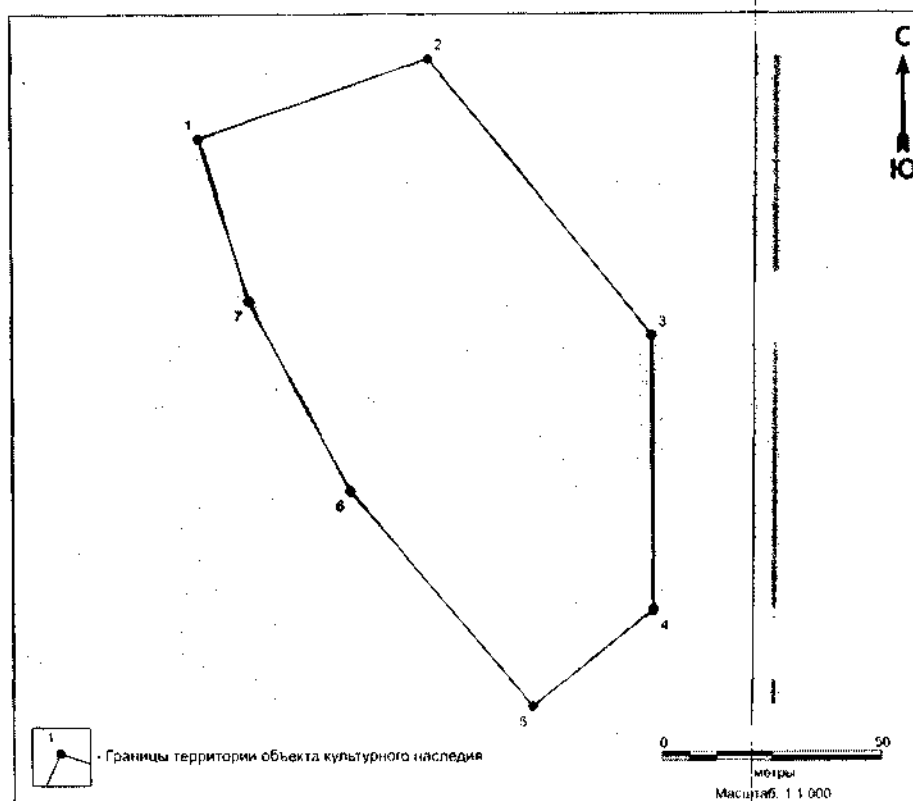
№ точки	Координаты, м	
	Широта (X)	Долгота (Y)
1	933709.04	1714320.96
2	933744.27	1714340.79
3	933749.40	1714471.60
4	933741.03	1714488.80
5	933685.78	1714523.99
6	933678.00	1714514.38
7	933658.93	1714466.63
8	933638.50	1714455.40
9	933600.68	1714451.06
10	933553.11	1714399.25
11	933496.83	1714359.98
12	933455.87	1714302.98
13	933441.75	1714218.62

14	933457.56	1714171.04
15	933439.72	1714131.88
16	933484.04	1714114.77
17	933546.00	1714168.76
18	933523.10	1714277.33
19	933549.70	1714309.61
20	933615.96	1714327.99
1	933709.04	1714320.96

Общий периметр границ территории выявленного объекта культурного наследия: 1209 м.

Площадь территории выявленного объекта культурного наследия: 4,84 га.

57. Графическое описание местоположения границ территории выявленного объекта культурного наследия «Поселение Малая Умытья 39»:



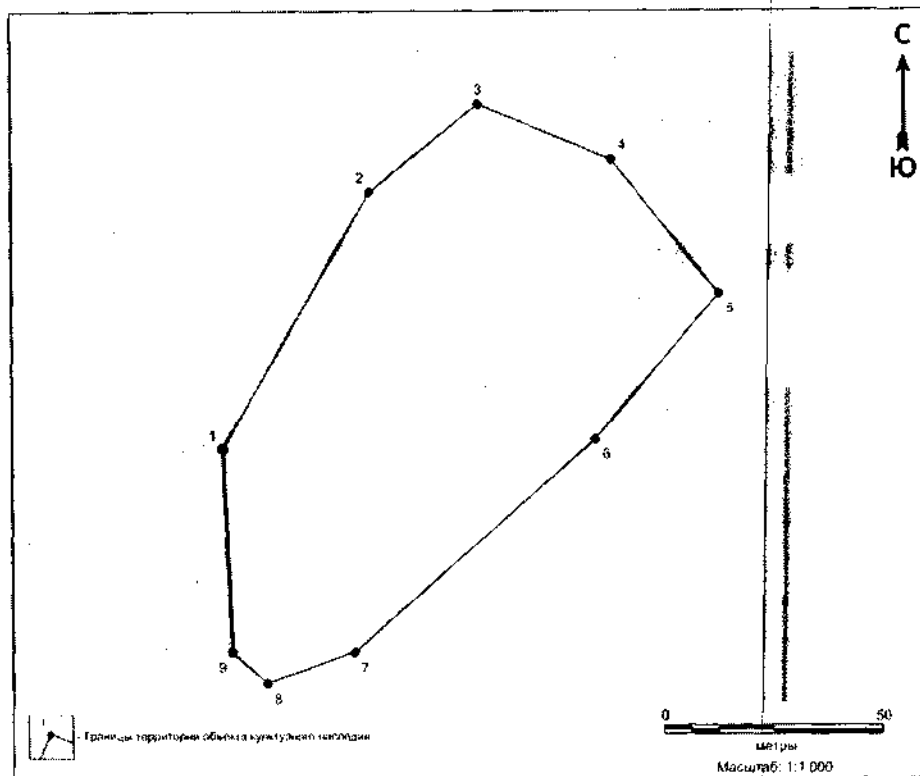
Координаты характерных точек границ территории выявленного объекта культурного наследия «Поселение Малая Умытья 39», в местной системе координат (МСК 86, зона I):

№ точки	Координаты, м	
	Широта (X)	Долгота (Y)
1	933947.90	1714579.52
2	933965.92	1714631.38
3	933903.84	1714681.62
4	933842.42	1714681.68
5	933820.94	1714654.36
6	933868.96	1714613.34
7	933911.40	1714590.53
1	933947.90	1714579.52

Общий периметр границ территории выявленного объекта культурного наследия: 379,2 м.

Площадь территории выявленного объекта культурного наследия: 8724 кв.м.

58. Графическое описание местоположения границ территории выявленного объекта культурного наследия «Поселение Малая Умытья 41»:



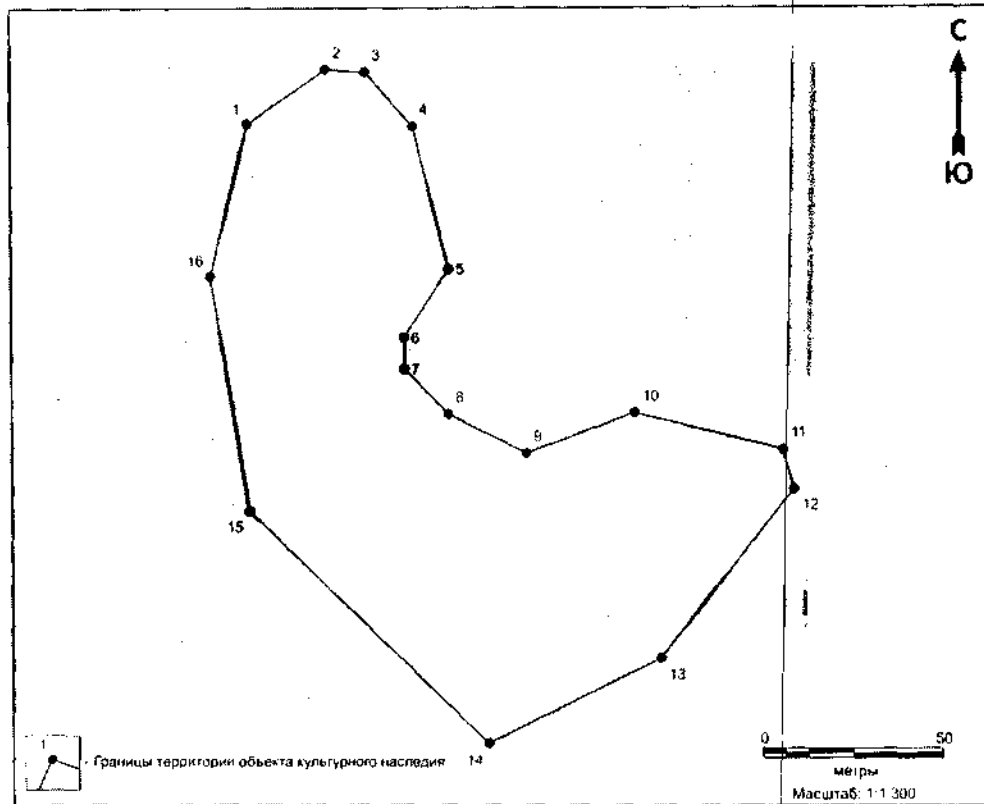
Координаты характерных точек границ территории выявленного объекта культурного наследия «Поселение Малая Умытья 41», в местной системе координат (МСК 86, зона 1):

№ точки	Координаты, м	
	Широта (X)	Долгота (Y)
1	933455.19	1715648.79
2	933474.80	1715673.43
3	933462.37	1715703.56
4	933432.20	1715727.73
5	933399.73	1715699.73
6	933351.91	1715644.92
7	933344.88	1715625.14
8	933351.87	1715617.31
9	933397.45	1715615.30
1	933455.19	1715648.79

Общий периметр границ территории выявленного объекта культурного наследия: 361 м.

Площадь территории выявленного объекта культурного наследия:
8046 кв.м.

59. Графическое описание местоположения границ территории выявленного объекта культурного наследия «Поселение Малая Умытья 45»:



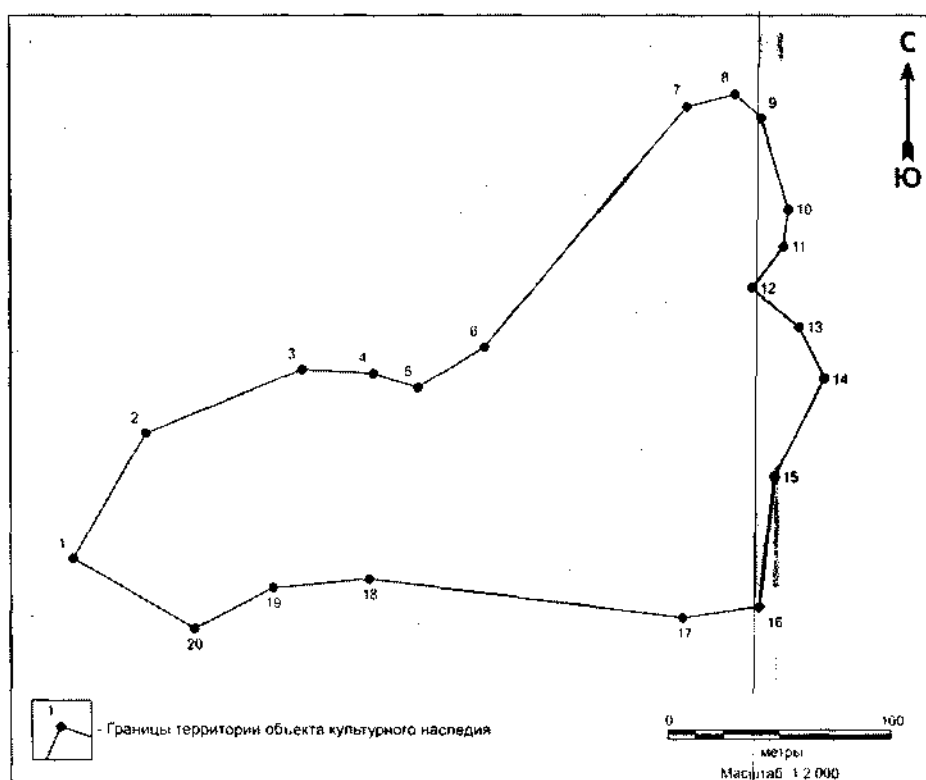
Координаты характерных точек границ территории выявленного объекта культурного наследия «Поселение Малая Умытья 45», в местной системе координат (МСК 86, зона 1):

№ точки	Координаты, м	
	Широта (X)	Долгота (Y)
1	932909.83	1715129.44
2	932924.71	1715151.02
3	932924.02	1715161.85
4	932909.15	1715174.91
5	932870.49	1715184.57
6	932851.75	1715172.26
7	932843.13	1715172.33
8	932830.90	1715184.30
9	932820.30	1715205.72
10	932831.32	1715235.63
11	932821.38	1715276.10
12	932810.52	1715279.02

13	932764.49	1715242.52
14	932741.31	1715194.98
15	932804.34	1715129.49
16	932868.55	1715119.12
1	932909.83	1715129.44

Общий периметр границ территории выявленного объекта культурного наследия: 561,8 м. Площадь территории выявленного объекта культурного наследия: 1,34 га.

60. Графическое описание местоположения границ территории выявленного объекта культурного наследия «Могильник Малая Умытья 46»:



Координаты характерных точек границ территории выявленного объекта культурного наследия «Могильник Малая Умытья 46», в местной системе координат (МСК 86, зона 1):

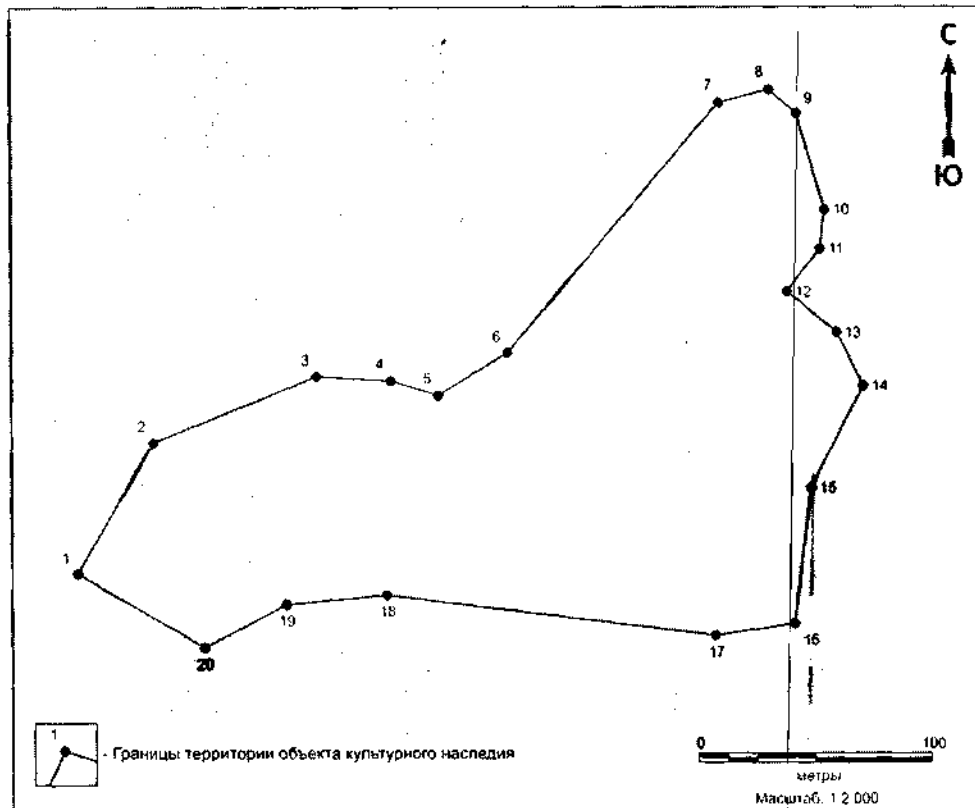
№ точки	Координаты, м	
	Широта (X)	Долгота (Y)
1	932789.34	1715341.77
2	932817.31	1715410.98
3	932815.41	1715442.67
4	932809.42	1715462.71
5	932827.22	1715492.13

6	932932.92	1715582.36
7	932938.43	1715603.64
8	932928.08	1715614.98
9	932887.61	1715626.81
10	932871.40	1715624.76
11	932853.17	1715610.75
12	932835.98	1715631.56
13	932813.44	1715642.76
14	932770.62	1715620.57
15	932713.24	1715613.50
16	932708.34	1715579.99
17	932725.36	1715440.67
18	932721.35	1715397.88
19	932703.25	1715363.30
20	932734.16	1715309.85
1	932789.34	1715341.77

Общий периметр границ территории выявленного объекта культурного наследия: 956 м.

Площадь территории выявленного объекта культурного наследия: 3,92 га.

61. Графическое описание местоположения границ территории выявленного объекта культурного наследия «Поселение Малая Умытъя 47»:



Координаты характерных точек границ территории выявленного объекта культурного наследия «Поселение Малая Умытъя 47», в местной системе координат (МСК 86, зона 1):

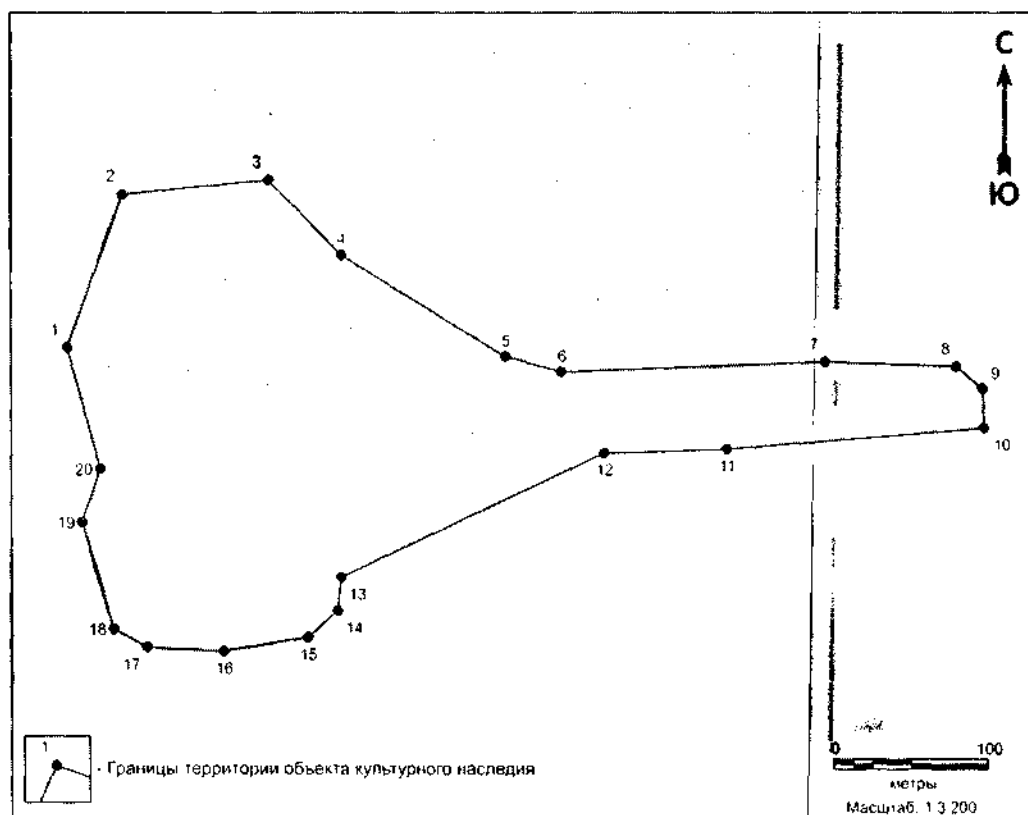
№ точки	Координаты, м	
	Широта (X)	Долгота (Y)
1	932789.34	1715341.77
2	932817.31	1715410.98
3	932815.41	1715442.67
4	932809.42	1715462.71
5	932827.22	1715492.13
6	932932.92	1715582.36
7	932938.43	1715603.64
8	932928.08	1715614.98
9	932887.61	1715626.81
10	932871.40	1715624.76
11	932853.17	1715610.75
12	932835.98	1715631.56
13	932813.44	1715642.76
14	932770.62	1715620.57

15	932713.24	1715613.50
16	932708.34	1715579.99
17	932725.36	1715440.67
18	932721.35	1715397.88
19	932703.25	1715363.30
20	932734.16	1715309.85
1	932789.34	1715341.77

Общий периметр границ территории выявленного объекта культурного наследия: 956 м.

Площадь территории выявленного объекта культурного наследия: 3,92 га.

62. Графическое описание местоположения границ территории выявленного объекта культурного наследия «Поселение Малая Умытъя 48»:



Координаты характерных точек границ территории выявленного объекта культурного наследия «Поселение Малая Умытъя 48», в местной системе координат (МСК 86, зона 1):

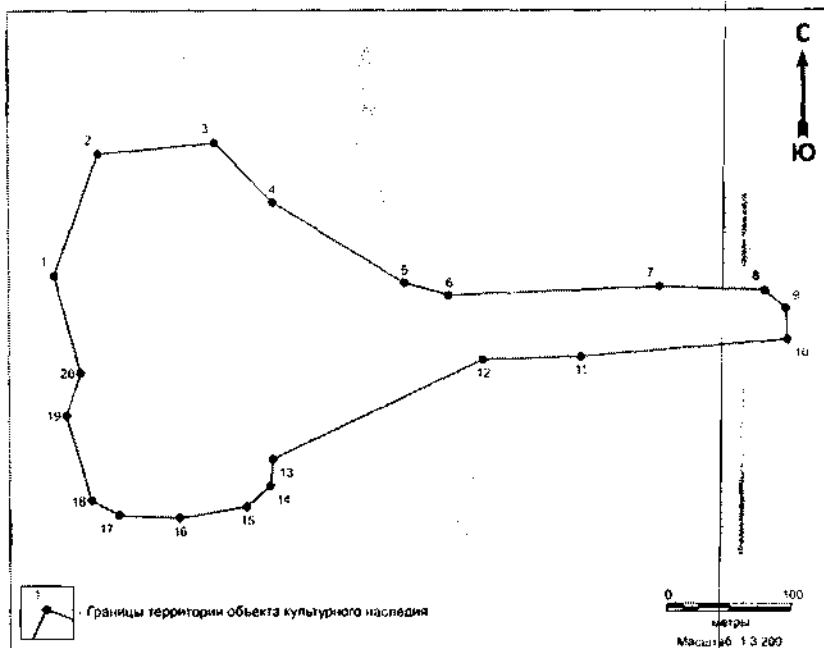
№ точки	Координаты, м	
	Широта (X)	Долгота (Y)
1	933011.58	1715716.84
2	933020.51	1715809.56

3	932973.24	1715855.73
4	932908.99	1715960.48
5	932899.21	1715996.34
6	932905.92	1716164.34
7	932902.96	1716247.98
8	932888.67	1716264.90
9	932863.94	1716265.96
10	932850.68	1716101.72
11	932847.94	1716023.24
12	932769.44	1715855.03
13	932748.29	1715852.93
14	932731.60	1715833.97
15	932722.78	1715780.28
16	932725.09	1715732.04
17	932736.69	1715710.51
18	932804.16	1715690.85
19	932837.82	1715702.34
20	932914.59	1715681.44
1	933011.58	1715716.84

Общий периметр границ территории выявленного объекта культурного наследия: 1504 м.

Площадь территории выявленного объекта культурного наследия: 7,59 га.

63. Графическое описание местоположения границ территории выявленного объекта культурного наследия «Поселение Малая Умытья 49»:



Координаты характерных точек границ территории выявленного объекта культурного наследия «Поселение Малая Умытья 49», в местной системе координат (МСК 86, зона 1):

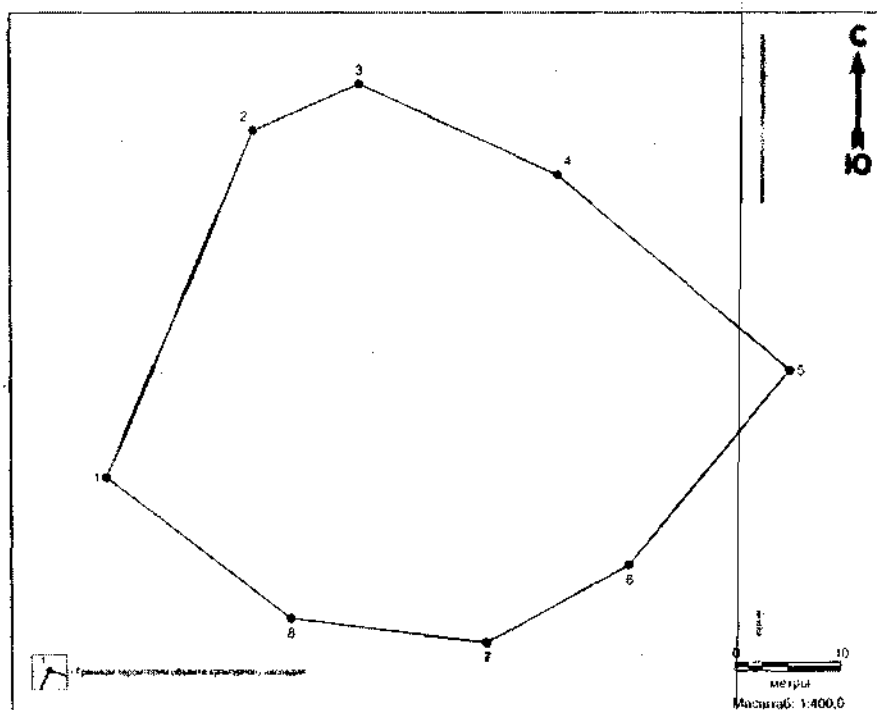
№ точки	Координаты, м	
	Широта (X)	Долгота (Y)
1	933011.58	1715716.84
2	933020.51	1715809.56
3	932973.24	1715855.73
4	932908.99	1715960.48
5	932899.21	1715996.34
6	932905.92	1716164.34
7	932902.96	1716247.98
8	932888.67	1716264.90
9	932863.94	1716265.96
10	932850.68	1716101.72
11	932847.94	1716023.24
12	932769.44	1715855.03
13	932748.29	1715852.93
14	932731.60	1715833.97
15	932722.78	1715780.28
16	932725.09	1715732.04
17	932736.69	1715710.51
18	932804.16	1715690.85

19	932837.82	1715702.34
20	932914.59	1715681.44
1	933011.58	1715716.84

Общий периметр границ территории выявленного объекта культурного наследия: 1504 м.

Площадь территории выявленного объекта культурного наследия: 7,59 га.

64. Графическое описание местоположения границ территории выявленного объекта культурного наследия «Городище Рангетур I/I (Рангетур I)»:



Координаты характерных точек границ территории выявленного объекта культурного наследия «Городище Рангетур I/I (Рангетур I)», в местной системе координат (МСК 86, зона 1):

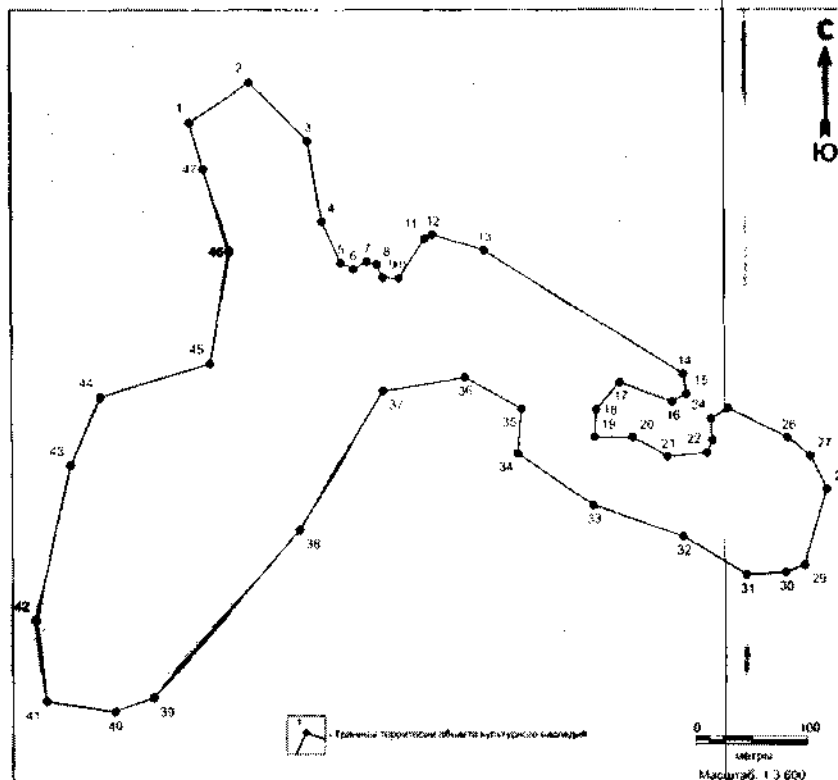
№ точки	Координаты, м	
	Широта (X)	Долгота (Y)
1	936227.89	1688522.17
2	936232.23	1688532.12
3	936223.77	1688550.78
4	936205.62	1688572.37
5	936187.52	1688557.31
6	936180.33	1688543.93
7	936182.59	1688525.51

8	936195.66	1688508.33
1	936227.89	1688522.17

Общий периметр границ территории выявленного объекта культурного наследия: 173 м.

Площадь территории выявленного объекта культурного наследия: 2097 кв.м.

65. Графическое описание местоположения границ территории выявленного объекта культурного наследия «Поселение Рангетур 1/2 (Рангетур 2)»:



Координаты характерных точек границ территории выявленного объекта культурного наследия «Поселение Рангетур 1/2 (Рангетур 2)», в местной системе координат (МСК 86, зона 1):

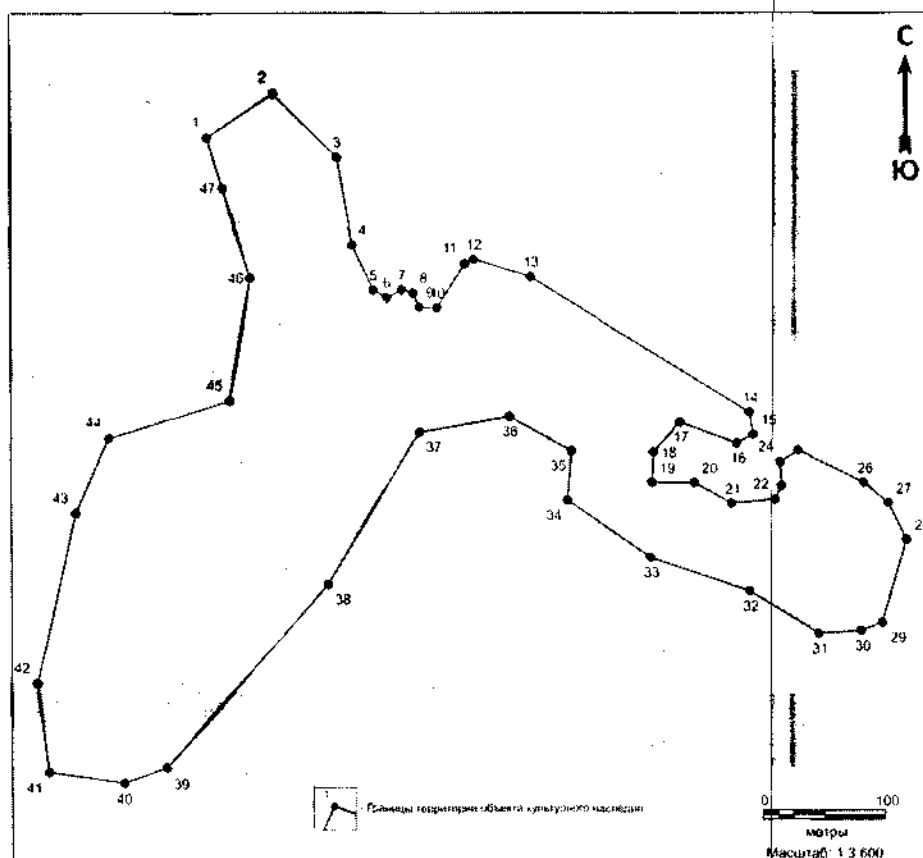
№ точки	Координаты, м	
	Широта (X)	Долгота (Y)
1	935945.35	1688810.09
2	935980.56	1688863.54
3	935929.62	1688914.88
4	935859.37	1688927.04
5	935823.40	1688943.83
6	935817.70	1688954.81
7	935824.05	1688967.01

8	935821.54	1688976.01
9	935810.33	1688980.90
10	935809.64	1688995.21
11	935844.45	1689017.85
12	935848.19	1689024.84
13	935834.17	1689070.56
14	935726.12	1689245.42
15	935708.39	1689248.37
16	935701.44	1689235.46
17	935718.33	1689189.71
18	935694.47	1689169.02
19	935670.35	1689167.67
20	935670.11	1689201.46
21	935653.53	1689231.19
22	935656.46	1689265.89
23	935667.17	1689271.03
24	935686.17	1689269.97
25	935695.61	1689284.83
26	935670.29	1689337.18
27	935653.87	1689356.81
28	935624.56	1689371.55
29	935558.83	1689351.42
30	935552.37	1689334.52
31	935550.21	1689300.21
32	935583.81	1689245.15
33	935610.60	1689166.17
34	935656.02	1689099.45
35	935695.41	1689103.05
36	935722.69	1689052.86
37	935710.46	1688980.33
38	935589.11	1688906.48
39	935442.95	1688776.60
40	935430.79	1688742.79
41	935439.61	1688682.49
42	935510.50	1688673.63
43	935645.45	1688704.61
44	935705.30	1688731.11
45	935735.04	1688827.76
46	935833.20	1688844.90
47	935905.09	1688822.43
1	935945.35	1688810.09

Общий периметр границ территории выявленного объекта культурного наследия: 2557 м.

Площадь территории выявленного объекта культурного наследия: 12,99 га.

66. Графическое описание местоположения границ территории выявленного объекта культурного наследия «Поселение Рангетур 1/3 (Рангетур 3)»:



Координаты характерных точек границ территории выявленного объекта культурного наследия «Поселение Рангетур 1/3 (Рангетур 3)», в местной системе координат (МСК 86, зона I):

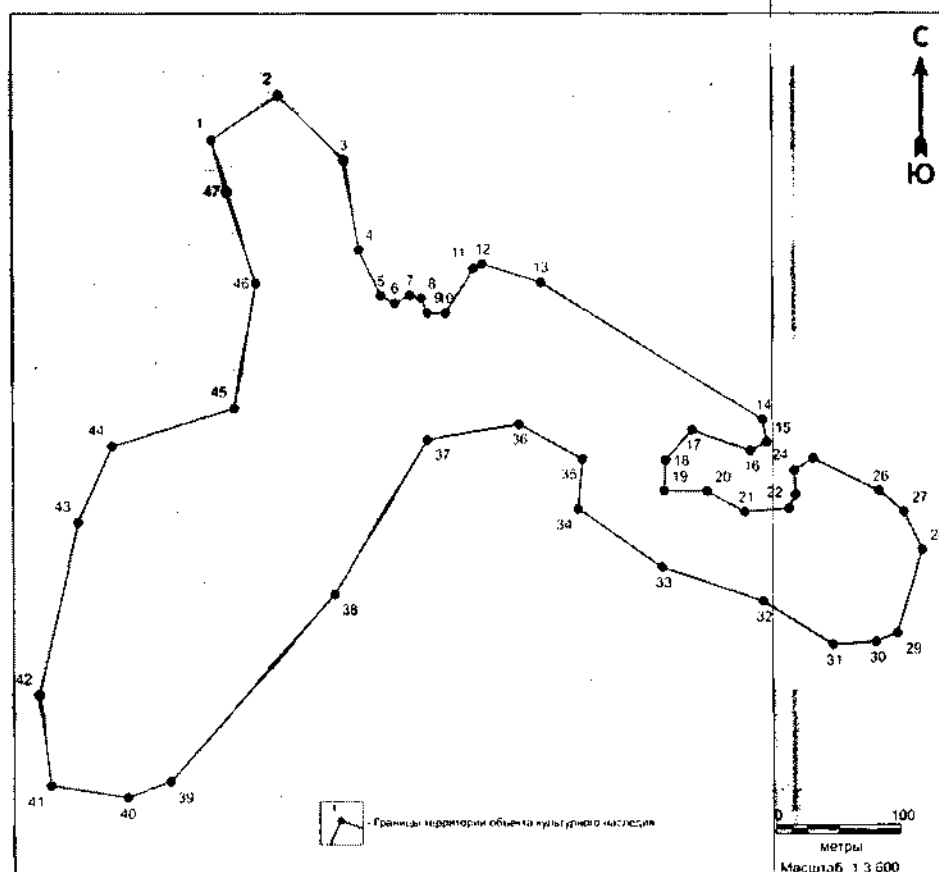
№ точки	Координаты, м	
	Широта (X)	Долгота (Y)
1	935945.35	1688810.09
2	935980.56	1688863.54
3	935929.62	1688914.88
4	935859.37	1688927.04
5	935823.40	1688943.83
6	935817.70	1688954.81
7	935824.05	1688967.01
8	935821.54	1688976.01

9	935810.33	1688980.90
10	935809.64	1688995.21
11	935844.45	1689017.85
12	935848.19	1689024.84
13	935834.17	1689070.56
14	935726.12	1689245.42
15	935708.39	1689248.37
16	935701.44	1689235.46
17	935718.33	1689189.71
18	935694.47	1689169.02
19	935670.35	1689167.67
20	935670.11	1689201.46
21	935653.53	1689231.19
22	935656.46	1689265.89
23	935667.17	1689271.03
24	935686.17	1689269.97
25	935695.61	1689284.83
26	935670.29	1689337.18
27	935653.87	1689356.81
28	935624.56	1689371.55
29	935558.83	1689351.42
30	935552.37	1689334.52
31	935550.21	1689300.21
32	935583.81	1689245.15
33	935610.60	1689166.17
34	935656.02	1689099.45
35	935695.41	1689103.05
36	935722.69	1689052.86
37	935710.46	1688980.33
38	935589.11	1688906.48
39	935442.95	1688776.60
40	935430.79	1688742.79
41	935439.61	1688682.49
42	935510.50	1688673.63
43	935645.45	1688704.61
44	935705.30	1688731.11
45	935735.04	1688827.76
46	935833.20	1688844.90
47	935905.09	1688822.43
1	935945.35	1688810.09

Общий периметр границ территории выявленного объекта культурного наследия: 2557 м.

Площадь территории выявленного объекта культурного наследия: 12,99 га.

67. Графическое описание местоположения границ территории выявленного объекта культурного наследия «Поселение Рангетур 1/4 (Рангетур 4)»:



Координаты характерных точек границ территории выявленного объекта культурного наследия «Поселение Рангетур 1/4 (Рангетур 4)», в местной системе координат (МСК 86, зона 1):

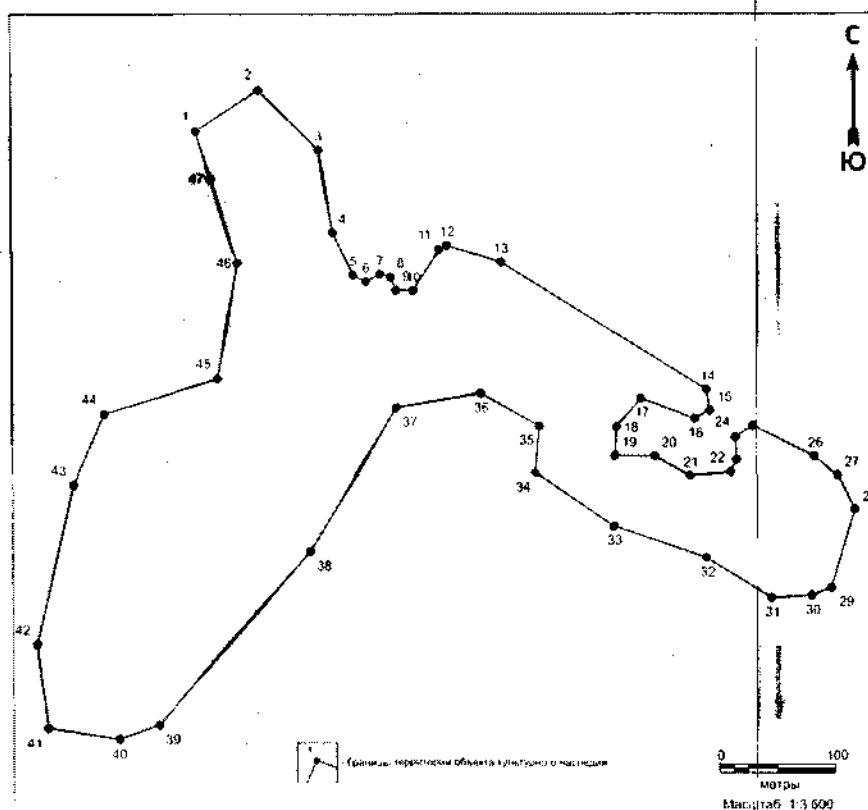
№ точки	Координаты, м	
	Широта (X)	Долгота (Y)
1	935945.35	1688810.09
2	935980.56	1688863.54
3	935929.62	1688914.88
4	935859.37	1688927.04
5	935823.40	1688943.83
6	935817.70	1688954.81
7	935824.05	1688967.01
8	935821.54	1688976.01

9	935810.33	1688980.90
10	935809.64	1688995.21
11	935844.45	1689017.85
12	935848.19	1689024.84
13	935834.17	1689070.56
14	935726.12	1689245.42
15	935708.39	1689248.37
16	935701.44	1689235.46
17	935718.33	1689189.71
18	935694.47	1689169.02
19	935670.35	1689167.67
20	935670.11	1689201.46
21	935653.53	1689231.19
22	935656.46	1689265.89
23	935667.17	1689271.03
24	935686.17	1689269.97
25	935695.61	1689284.83
26	935670.29	1689337.18
27	935653.87	1689356.81
28	935624.56	1689371.55
29	935558.83	1689351.42
30	935552.37	1689334.52
31	935550.21	1689300.21
32	935583.81	1689245.15
33	935610.60	1689166.17
34	935656.02	1689099.45
35	935695.41	1689103.05
36	935722.69	1689052.86
37	935710.46	1688980.33
38	935589.11	1688906.48
39	935442.95	1688776.60
40	935430.79	1688742.79
41	935439.61	1688682.49
42	935510.50	1688673.63
43	935645.45	1688704.61
44	935705.30	1688731.11
45	935735.04	1688827.76
46	935833.20	1688844.90
47	935905.09	1688822.43
1	935945.35	1688810.09

Общий периметр границ территории выявленного объекта культурного наследия: 2557 м.

Площадь территории выявленного объекта культурного наследия: 12,99 га.

68. Графическое описание местоположения границ территории выявленного объекта культурного наследия «Поселение Рангетур 1/5 (Рангетур 5)»:



Координаты характерных точек границ территории выявленного объекта культурного наследия «Поселение Рангетур 1/5 (Рангетур 5)», в местной системе координат (МСК 86, зона I):

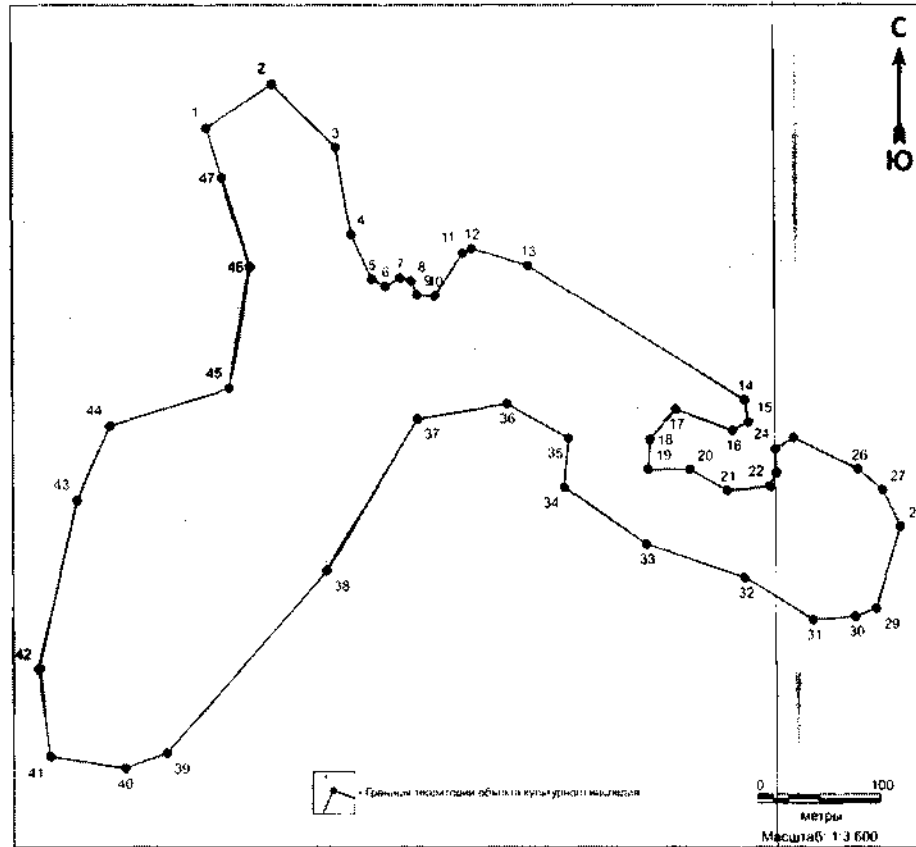
№ точки	Координаты, м	
	Широта (X)	Долгота (Y)
1	935945.35	1688810.09
2	935980.56	1688863.54
3	935929.62	1688914.88
4	935859.37	1688927.04
5	935823.40	1688943.83
6	935817.70	1688954.81
7	935824.05	1688967.01
8	935821.54	1688976.01
9	935810.33	1688980.90
10	935809.64	1688995.21

11	935844.45	1689017.85
12	935848.19	1689024.84
13	935834.17	1689070.56
14	935726.12	1689245.42
15	935708.39	1689248.37
16	935701.44	1689235.46
17	935718.33	1689189.71
18	935694.47	1689169.02
19	935670.35	1689167.67
20	935670.11	1689201.46
21	935653.53	1689231.19
22	935656.46	1689265.89
23	935667.17	1689271.03
24	935686.17	1689269.97
25	935695.61	1689284.83
26	935670.29	1689337.18
27	935653.87	1689356.81
28	935624.56	1689371.55
29	935558.83	1689351.42
30	935552.37	1689334.52
31	935550.21	1689300.21
32	935583.81	1689245.15
33	935610.60	1689166.17
34	935656.02	1689099.45
35	935695.41	1689103.05
36	935722.69	1689052.86
37	935710.46	1688980.33
38	935589.11	1688906.48
39	935442.95	1688776.60
40	935430.79	1688742.79
41	935439.61	1688682.49
42	935510.50	1688673.63
43	935645.45	1688704.61
44	935705.30	1688731.11
45	935735.04	1688827.76
46	935833.20	1688844.90
47	935905.09	1688822.43
1	935945.35	1688810.09

Общий периметр границ территории выявленного объекта культурного наследия: 2557 м.

Площадь территории выявленного объекта культурного наследия: 12,99 га.

69. Графическое описание местоположения границ территории выявленного объекта культурного наследия «Поселение Рангетур 1/6 (Рангетур б)»:



Координаты характерных точек границ территории выявленного объекта культурного наследия «Поселение Рангетур 1/6 (Рангетур б)», в местной системе координат (МСК 86, зона 1):

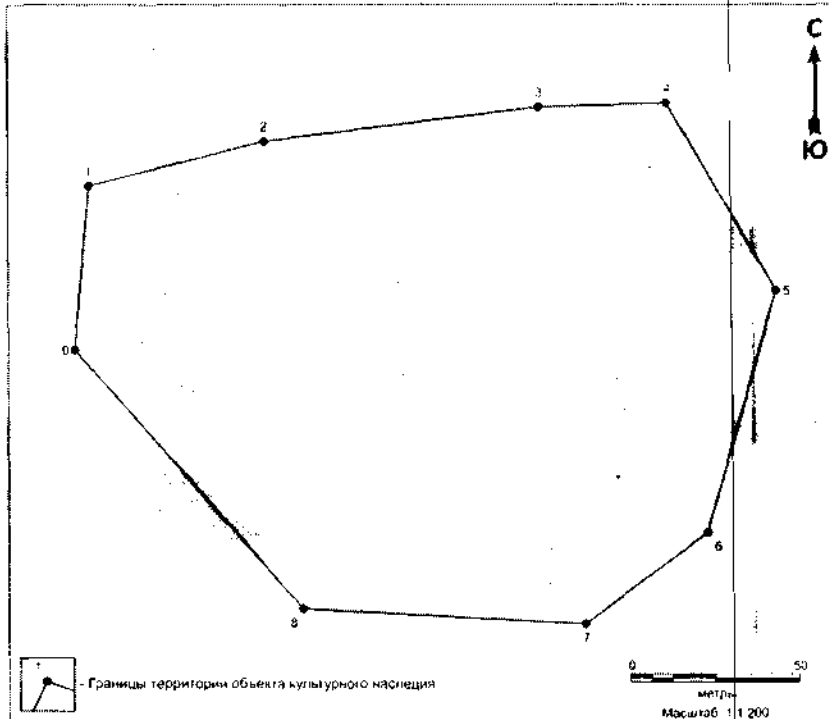
№ точки	Координаты, м	
	Широта (X)	Долгота (Y)
1	935945.35	1688810.09
2	935980.56	1688863.54
3	935929.62	1688914.88
4	935859.37	1688927.04
5	935823.40	1688943.83
6	935817.70	1688954.81
7	935824.05	1688967.01
8	935821.54	1688976.01
9	935810.33	1688980.90
10	935809.64	1688995.21

11	935844.45	1689017.85
12	935848.19	1689024.84
13	935834.17	1689070.56
14	935726.12	1689245.42
15	935708.39	1689248.37
16	935701.44	1689235.46
17	935718.33	1689189.71
18	935694.47	1689169.02
19	935670.35	1689167.67
20	935670.11	1689201.46
21	935653.53	1689231.19
22	935656.46	1689265.89
23	935667.17	1689271.03
24	935686.17	1689269.97
25	935695.61	1689284.83
26	935670.29	1689337.18
27	935653.87	1689356.81
28	935624.56	1689371.55
29	935558.83	1689351.42
30	935552.37	1689334.52
31	935550.21	1689300.21
32	935583.81	1689245.15
33	935610.60	1689166.17
34	935656.02	1689099.45
35	935695.41	1689103.05
36	935722.69	1689052.86
37	935710.46	1688980.33
38	935589.11	1688906.48
39	935442.95	1688776.60
40	935430.79	1688742.79
41	935439.61	1688682.49
42	935510.50	1688673.63
43	935645.45	1688704.61
44	935705.30	1688731.11
45	935735.04	1688827.76
46	935833.20	1688844.90
47	935905.09	1688822.43
1	935945.35	1688810.09

Общий периметр границ территории выявленного объекта культурного наследия: 2557 м.

Площадь территории выявленного объекта культурного наследия: 12,99 га.

70. Графическое описание местоположения границ территории выявленного объекта культурного наследия «Поселение Рангетур 7»:



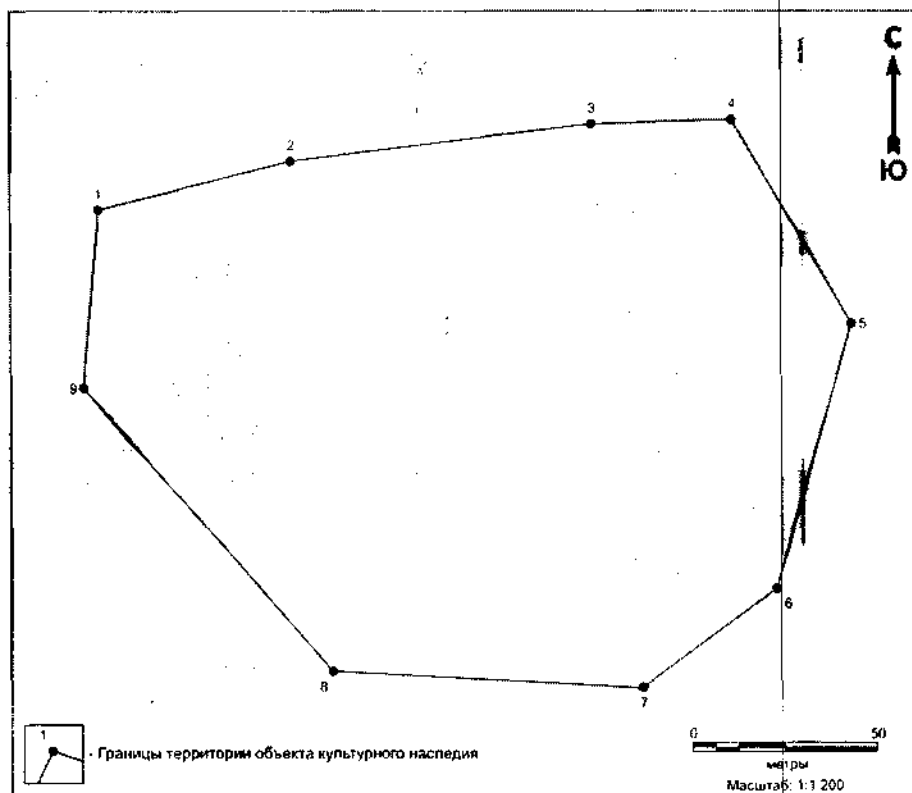
Координаты характерных точек границ территории выявленного объекта культурного наследия «Поселение Рангетур 7», в местной системе координат (МСК 86, зона I):

№ точки	Координаты, м	
	Широта (X)	Долгота (Y)
1	935526.41	1689618.23
2	935539.48	1689669.70
3	935549.61	1689750.63
4	935550.81	1689788.21
5	935495.89	1689820.06
6	935425.30	1689799.97
7	935398.80	1689764.04
8	935403.20	1689680.74
9	935478.45	1689614.01
1	935526.41	1689618.23

Общий периметр границ территории выявленного объекта культурного наследия: 584 м.

Площадь территории выявленного объекта культурного наследия: 2,41 га.

71. Графическое описание местоположения границ территории выявленного объекта культурного наследия «Поселение Рангетур 9»:



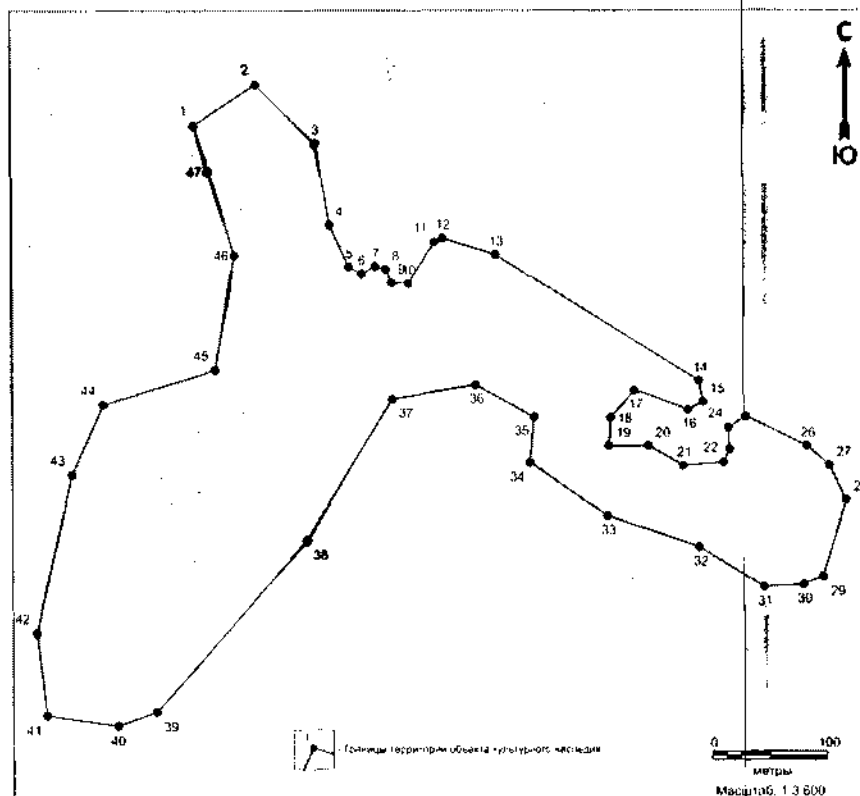
Координаты характерных точек границ территории выявленного объекта культурного наследия «Поселение Рангетур 9», в местной системе координат (МСК 86, зона 1):

№ точки	Координаты, м	
	Широта (X)	Долгота (Y)
1	935526.41	1689618.23
2	935539.48	1689669.70
3	935549.61	1689750.63
4	935550.81	1689788.21
5	935495.89	1689820.06
6	935425.30	1689799.97
7	935398.80	1689764.04
8	935403.20	1689680.74
9	935478.45	1689614.01
1	935526.41	1689618.23

Общий периметр границ территории выявленного объекта культурного наследия: 584 м.

Площадь территории выявленного объекта культурного наследия: 2,41 га.

72. Графическое описание местоположения границ территории выявленного объекта культурного наследия «Поселение Рангетур 10»:



Координаты характерных точек границ территории выявленного объекта культурного наследия «Поселение Рангетур 10», в местной системе координат (МСК 86, зона 1):

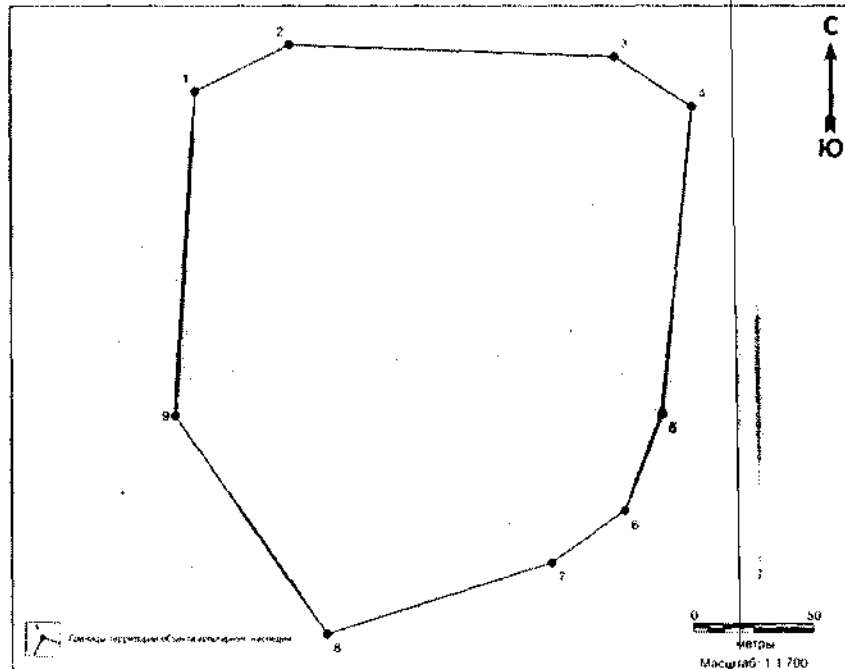
№ точки	Координаты, м	
	Широта (X)	Долгота (Y)
1	935945.35	1688810.09
2	935980.56	1688863.54
3	935929.62	1688914.88
4	935859.37	1688927.04
5	935823.40	1688943.83
6	935817.70	1688954.81
7	935824.05	1688967.01
8	935821.54	1688976.01
9	935810.33	1688980.90
10	935809.64	1688995.21
11	935844.45	1689017.85
12	935848.19	1689024.84
13	935834.17	1689070.56
14	935726.12	1689245.42

15	935708.39	1689248.37
16	935701.44	1689235.46
17	935718.33	1689189.71
18	935694.47	1689169.02
19	935670.35	1689167.67
20	935670.11	1689201.46
21	935653.53	1689231.19
22	935656.46	1689265.89
23	935667.17	1689271.03
24	935686.17	1689269.97
25	935695.61	1689284.83
26	935670.29	1689337.18
27	935653.87	1689356.81
28	935624.56	1689371.55
29	935558.83	1689351.42
30	935552.37	1689334.52
31	935550.21	1689300.21
32	935583.81	1689245.15
33	935610.60	1689166.17
34	935656.02	1689099.45
35	935695.41	1689103.05
36	935722.69	1689052.86
37	935710.46	1688980.33
38	935589.11	1688906.48
39	935442.95	1688776.60
40	935430.79	1688742.79
41	935439.61	1688682.49
42	935510.50	1688673.63
43	935645.45	1688704.61
44	935705.30	1688731.11
45	935735.04	1688827.76
46	935833.20	1688844.90
47	935905.09	1688822.43
1	935945.35	1688810.09

Общий периметр границ территории выявленного объекта культурного наследия: 2557 м.

Площадь территории выявленного объекта культурного наследия: 12,99 га.

73. Графическое описание местоположения границ территории выявленного объекта культурного наследия «Поселение Рангетур 11»:



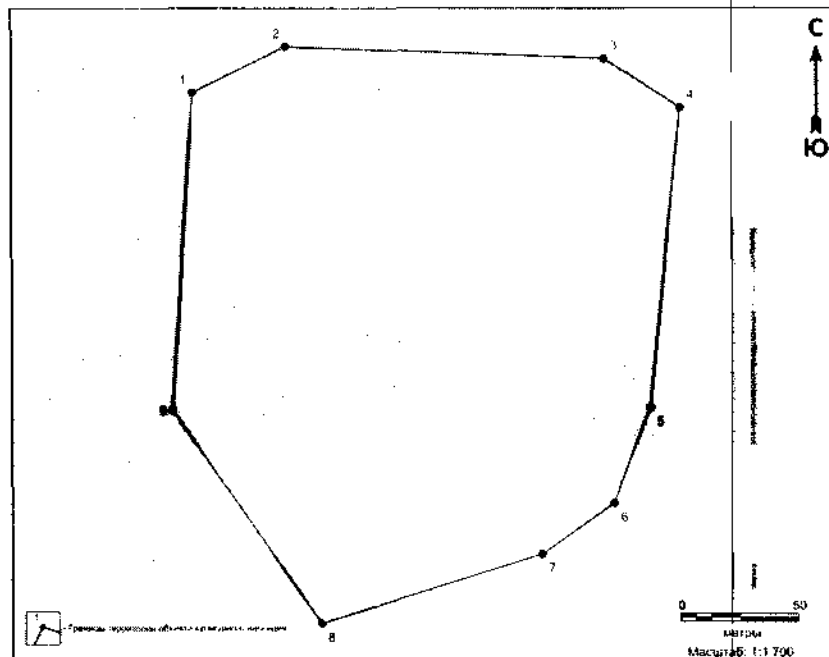
Координаты характерных точек границ территории выявленного объекта культурного наследия «Поселение Рангетур 11», в местной системе координат (МСК 86, зона 1):

№ точки	Координаты, м	
	Широта (X)	Долгота (Y)
1	935777.06	1691318.32
2	935796.45	1691357.55
3	935791.46	1691491.79
4	935770.75	1691523.60
5	935644.90	1691510.98
6	935605.46	1691495.57
7	935584.19	1691465.31
8	935554.98	1691372.24
9	935644.16	1691309.60
1	935777.06	1691318.32

Общий периметр границ территории выявленного объекта культурного наследия: 759,1 м.

Площадь территории выявленного объекта культурного наследия: 4,14 га.

74. Графическое описание местоположения границ территории выявленного объекта культурного наследия «Поселение Рангетур 12»:



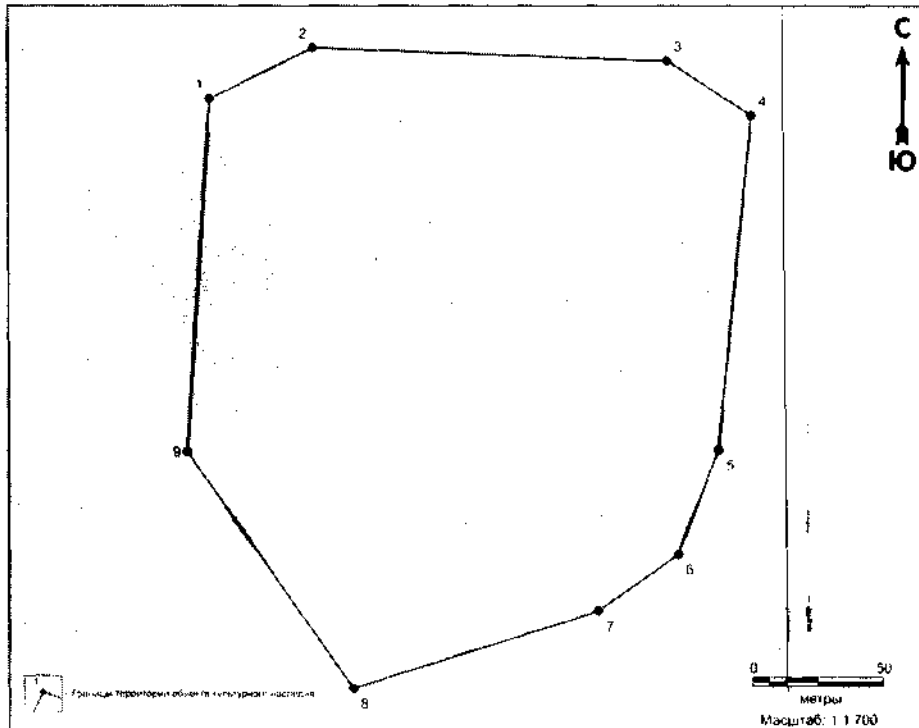
Координаты характерных точек границ территории выявленного объекта культурного наследия «Поселение Рангетур 12», в местной системе координат (МСК 86, зона I):

№ точки	Координаты, м	
	Широта (X)	Долгота (Y)
1	935777.06	1691318.32
2	935796.45	1691357.55
3	935791.46	1691491.79
4	935770.75	1691523.60
5	935644.90	1691510.98
6	935605.46	1691495.57
7	935584.19	1691465.31
8	935554.98	1691372.24
9	935644.16	1691309.60
1	935777.06	1691318.32

Общий периметр границ территории выявленного объекта культурного наследия: 759,1 м.

Площадь территории выявленного объекта культурного наследия: 4,14 га.

75. Графическое описание местоположения границ территории выявленного объекта культурного наследия «Поселение Рангетур 13»:



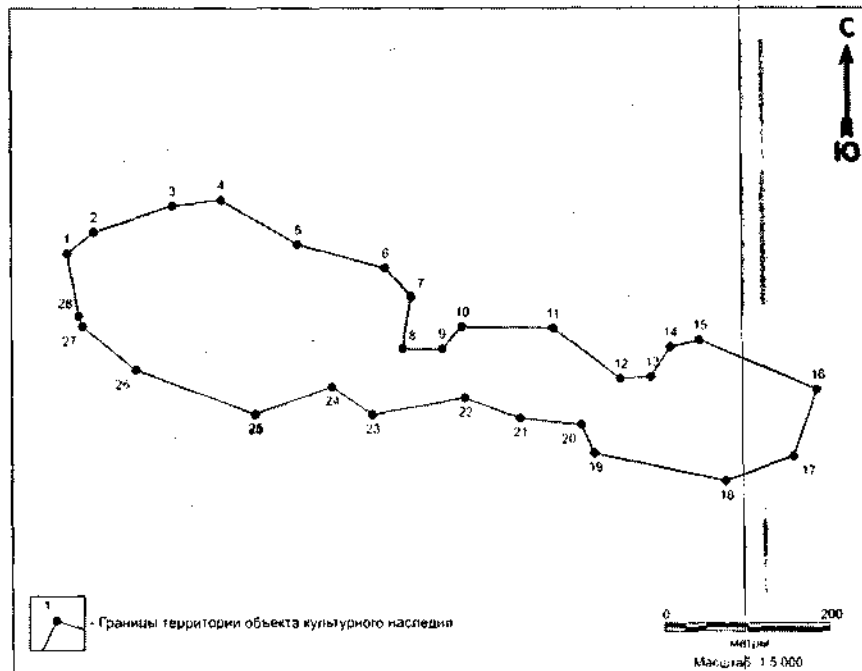
Координаты характерных точек границ территории выявленного объекта культурного наследия «Поселение Рангетур 13», в местной системе координат (МСК 86, зона 1):

№ точки	Координаты, м	
	Широта (X)	Долгота (Y)
1	935777.06	1691318.32
2	935796.45	1691357.55
3	935791.46	1691491.79
4	935770.75	1691523.60
5	935644.90	1691510.98
6	935605.46	1691495.57
7	935584.19	1691465.31
8	935554.98	1691372.24
9	935644.16	1691309.60
1	935777.06	1691318.32

Общий периметр границ территории выявленного объекта культурного наследия: 759,1 м.

Площадь территории выявленного объекта культурного наследия: 4,14 га.

76. Графическое описание местоположения границ территории выявленного объекта культурного наследия «Поселение Рангетур 14»:



Координаты характерных точек границ территории выявленного объекта культурного наследия «Поселение Рангетур 14», в местной системе координат (МСК 86, зона I):

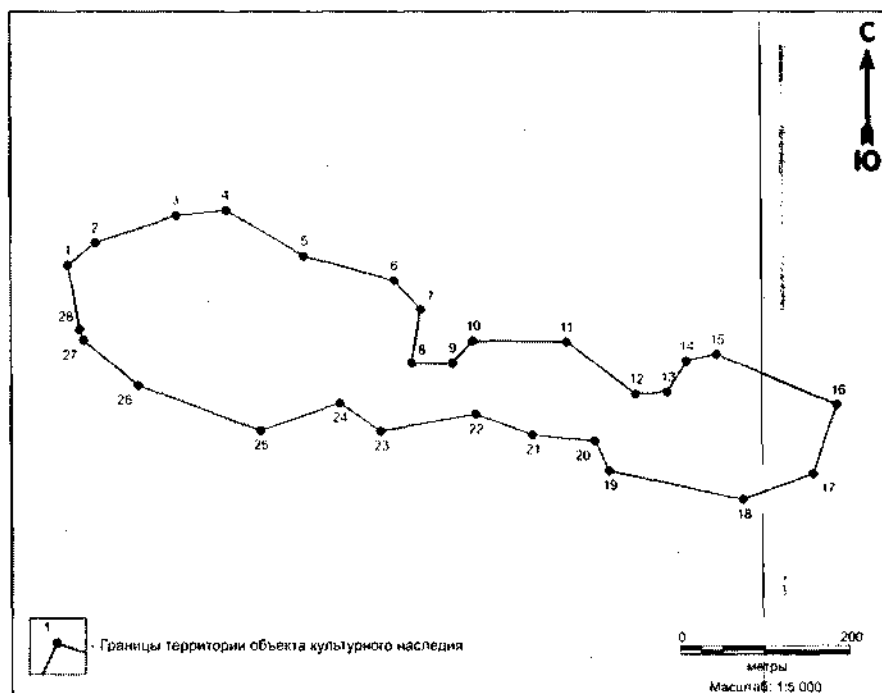
№ точки	Координаты, м	
	Широта (X)	Долгота (Y)
1	935957.66	1691592.56
2	935989.25	1691686.12
3	935995.59	1691744.77
4	935942.46	1691836.38
5	935914.13	1691941.86
6	935880.19	1691972.64
7	935817.71	1691962.34
8	935817.87	1692009.91
9	935843.97	1692034.14
10	935842.36	1692143.81
11	935782.42	1692224.43
12	935784.24	1692261.33
13	935820.04	1692283.68
14	935828.13	1692318.93
15	935769.57	1692459.44
16	935689.49	1692431.23
17	935659.85	1692349.46

18	935693.27	1692193.03
19	935727.35	1692177.06
20	935734.74	1692103.46
21	935758.83	1692037.20
22	935739.21	1691925.67
23	935771.91	1691877.29
24	935739.68	1691784.30
25	935792.50	1691641.58
26	935844.20	1691578.55
27	935856.82	1691573.71
28	935932.03	1691560.58
1	935957.66	1691592.56

Общий периметр границ территории выявленного объекта культурного наследия: 2183 м.

Площадь территории выявленного объекта культурного наследия: 12,68 га.

77. Графическое описание местоположения границ территории выявленного объекта культурного наследия «Поселение Рангетур 15»:



Координаты характерных точек границ территории выявленного объекта культурного наследия «Поселение Рангетур 15», в местной системе координат (МСК 86, зона 1):

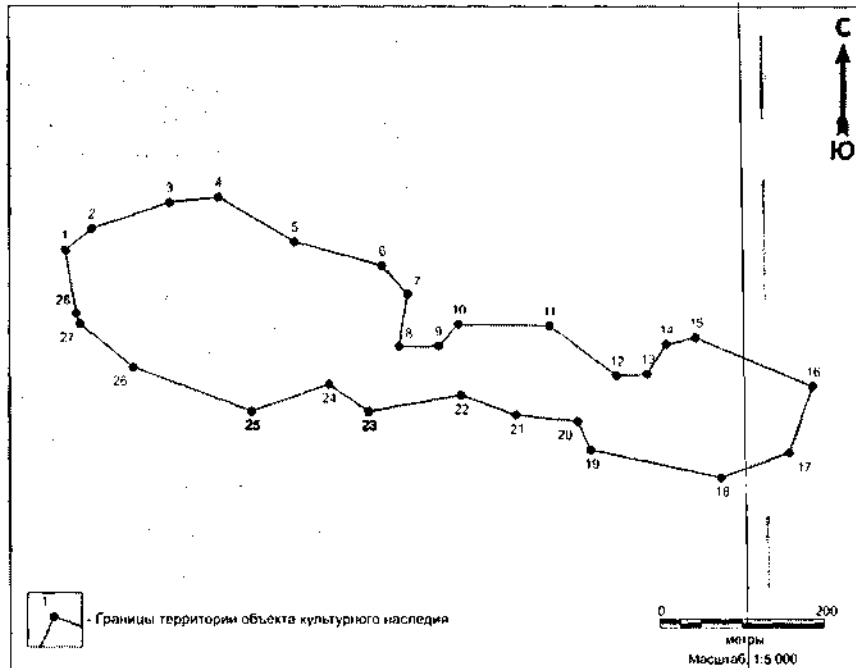
№ точки	Координаты, м	
	Широта (X)	Долгота (Y)

1	935957.66	1691592.56
2	935989.25	1691686.12
3	935995.59	1691744.77
4	935942.46	1691836.38
5	935914.13	1691941.86
6	935880.19	1691972.64
7	935817.71	1691962.34
8	935817.87	1692009.91
9	935843.97	1692034.14
10	935842.36	1692143.81
11	935782.42	1692224.43
12	935784.24	1692261.33
13	935820.04	1692283.68
14	935828.13	1692318.93
15	935769.57	1692459.44
16	935689.49	1692431.23
17	935659.85	1692349.46
18	935693.27	1692193.03
19	935727.35	1692177.06
20	935734.74	1692103.46
21	935758.83	1692037.20
22	935739.21	1691925.67
23	935771.91	1691877.29
24	935739.68	1691784.30
25	935792.50	1691641.58
26	935844.20	1691578.55
27	935856.82	1691573.71
28	935932.03	1691560.58
1	935957.66	1691592.56

Общий периметр границ территории выявленного объекта культурного наследия: 2183 м.

Площадь территории выявленного объекта культурного наследия: 12,68 га.

78. Графическое описание местоположения границ территории выявленного объекта культурного наследия «Поселение Рангетур 16»:



Координаты характерных точек границ территории выявленного объекта культурного наследия «Поселение Рангетур 16», в местной системе координат (МСК 86, зона I):

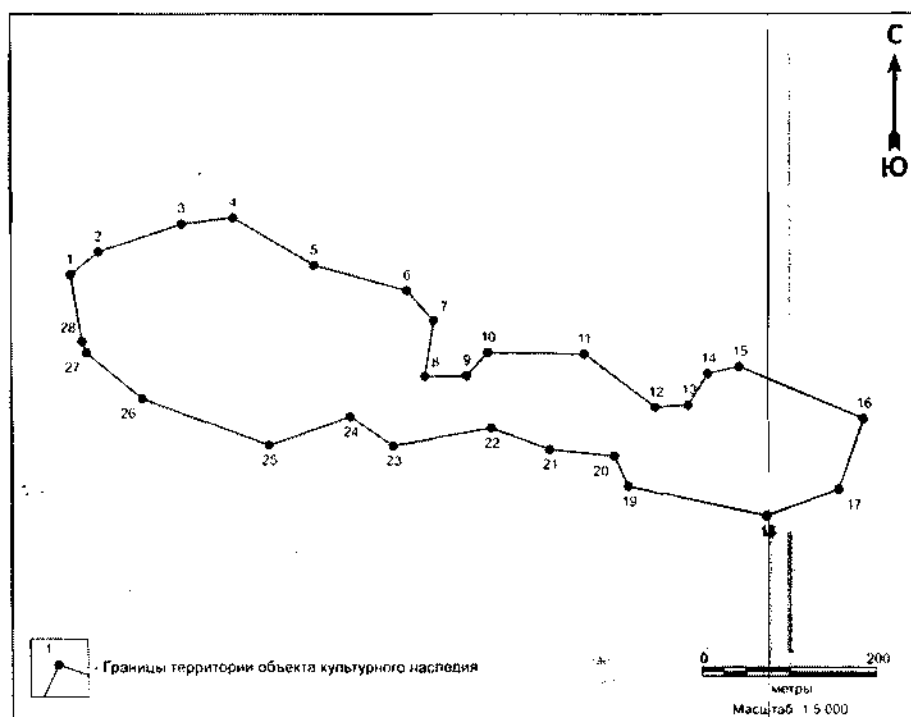
№ точки	Координаты, м	
	Широта (X)	Долгота (Y)
1	935957.66	1691592.56
2	935989.25	1691686.12
3	935995.59	1691744.77
4	935942.46	1691836.38
5	935914.13	1691941.86
6	935880.19	1691972.64
7	935817.71	1691962.34
8	935817.87	1692009.91
9	935843.97	1692034.14
10	935842.36	1692143.81
11	935782.42	1692224.43
12	935784.24	1692261.33
13	935820.04	1692283.68
14	935828.13	1692318.93
15	935769.57	1692459.44
16	935689.49	1692431.23
17	935659.85	1692349.46

18	935693.27	1692193.03
19	935727.35	1692177.06
20	935734.74	1692103.46
21	935758.83	1692037.20
22	935739.21	1691925.67
23	935771.91	1691877.29
24	935739.68	1691784.30
25	935792.50	1691641.58
26	935844.20	1691578.55
27	935856.82	1691573.71
28	935932.03	1691560.58
1	935957.66	1691592.56

Общий периметр границ территории выявленного объекта культурного наследия: 2183 м.

Площадь территории выявленного объекта культурного наследия: 12,68 га.

79. Графическое описание местоположения границ территории выявленного объекта культурного наследия «Поселение Рангетур 17»:



Координаты характерных точек границ территории выявленного объекта культурного наследия «Поселение Рангетур 17», в местной системе координат (МСК 86, зона 1):

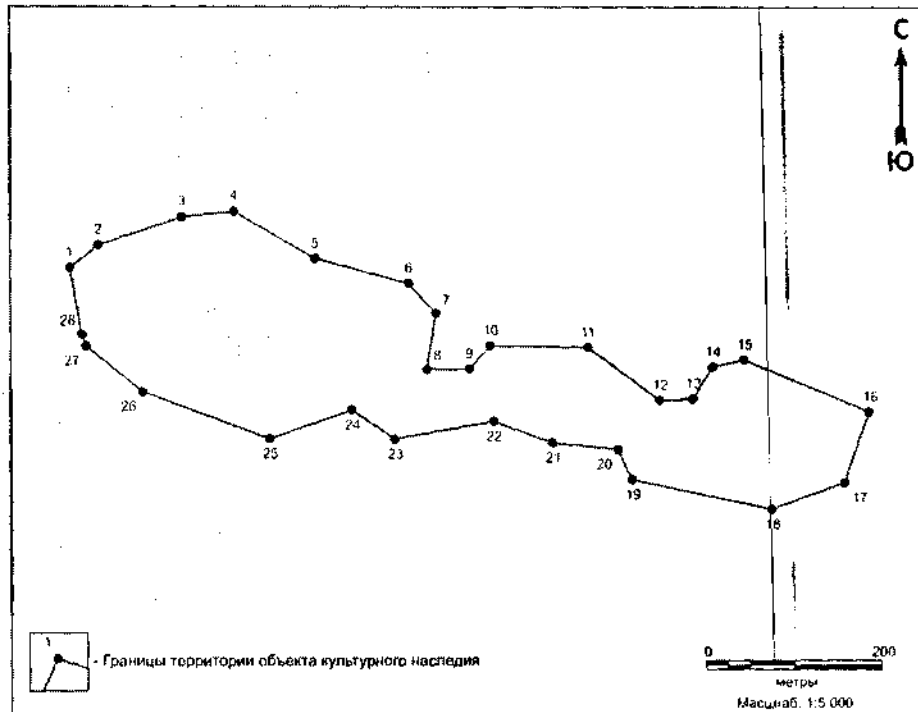
№ точки	Координаты, м	
	Широта (X)	Долгота (Y)
1	935957.66	1691592.56

2	935989.25	1691686.12
3	935995.59	1691744.77
4	935942.46	1691836.38
5	935914.13	1691941.86
6	935880.19	1691972.64
7	935817.71	1691962.34
8	935817.87	1692009.91
9	935843.97	1692034.14
10	935842.36	1692143.81
11	935782.42	1692224.43
12	935784.24	1692261.33
13	935820.04	1692283.68
14	935828.13	1692318.93
15	935769.57	1692459.44
16	935689.49	1692431.23
17	935659.85	1692349.46
18	935693.27	1692193.03
19	935727.35	1692177.06
20	935734.74	1692103.46
21	935758.83	1692037.20
22	935739.21	1691925.67
23	935771.91	1691877.29
24	935739.68	1691784.30
25	935792.50	1691641.58
26	935844.20	1691578.55
27	935856.82	1691573.71
28	935932.03	1691560.58
1	935957.66	1691592.56

Общий периметр границ территории выявленного объекта культурного наследия: 2183 м.

Площадь территории выявленного объекта культурного наследия: 12,68 га.

80. Графическое описание местоположения границ территории выявленного объекта культурного наследия «Поселение Рангетур 18»:



Координаты характерных точек границ территории выявленного объекта культурного наследия «Поселение Рангетур 18», в местной системе координат (МСК 86, зона 1):

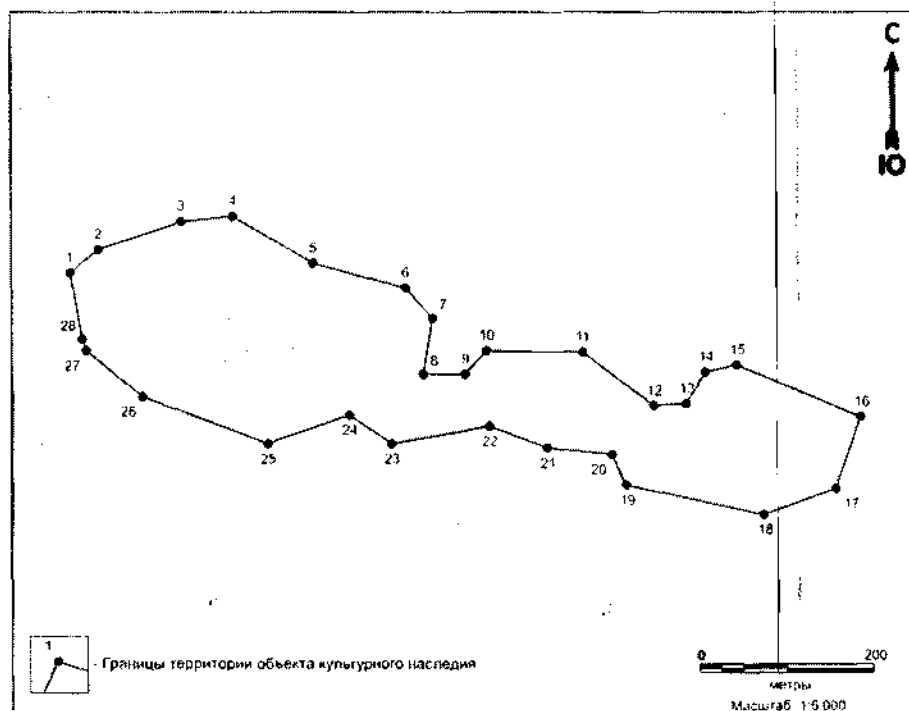
№ точки	Координаты, м	
	Широта (X)	Долгота (Y)
1	935957.66	1691592.56
2	935989.25	1691686.12
3	935995.59	1691744.77
4	935942.46	1691836.38
5	935914.13	1691941.86
6	935880.19	1691972.64
7	935817.71	1691962.34
8	935817.87	1692009.91
9	935843.97	1692034.14
10	935842.36	1692143.81
11	935782.42	1692224.43
12	935784.24	1692261.33
13	935820.04	1692283.68
14	935828.13	1692318.93
15	935769.57	1692459.44
16	935689.49	1692431.23

17	935659.85	1692349.46
18	935693.27	1692193.03
19	935727.35	1692177.06
20	935734.74	1692103.46
21	935758.83	1692037.20
22	935739.21	1691925.67
23	935771.91	1691877.29
24	935739.68	1691784.30
25	935792.50	1691641.58
26	935844.20	1691578.55
27	935856.82	1691573.71
28	935932.03	1691560.58
1	935957.66	1691592.56

Общий периметр границ территории выявленного объекта культурного наследия: 2183 м.

Площадь территории выявленного объекта культурного наследия: 12,68 га.

81. Графическое описание местоположения границ территории выявленного объекта культурного наследия «Поселение Рангетур 19»:



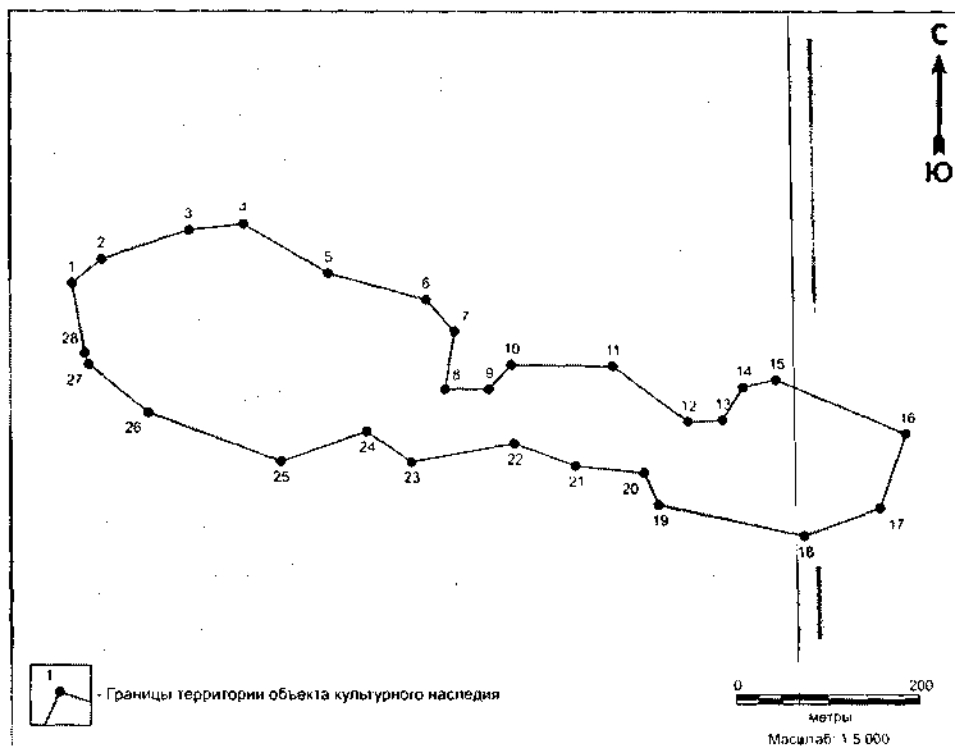
Координаты характерных точек границ территории выявленного объекта культурного наследия «Поселение Рангетур 19», в местной системе координат (МСК 86, зона 1):

№ точки	Координаты, м	
	Широта (X)	Долгота (Y)
1	935957.66	1691592.56
2	935989.25	1691686.12
3	935995.59	1691744.77
4	935942.46	1691836.38
5	935914.13	1691941.86
6	935880.19	1691972.64
7	935817.71	1691962.34
8	935817.87	1692009.91
9	935843.97	1692034.14
10	935842.36	1692143.81
11	935782.42	1692224.43
12	935784.24	1692261.33
13	935820.04	1692283.68
14	935828.13	1692318.93
15	935769.57	1692459.44
16	935689.49	1692431.23
17	935659.85	1692349.46
18	935693.27	1692193.03
19	935727.35	1692177.06
20	935734.74	1692103.46
21	935758.83	1692037.20
22	935739.21	1691925.67
23	935771.91	1691877.29
24	935739.68	1691784.30
25	935792.50	1691641.58
26	935844.20	1691578.55
27	935856.82	1691573.71
28	935932.03	1691560.58
1	935957.66	1691592.56

Общий периметр границ территории выявленного объекта культурного наследия: 2183 м.

Площадь территории выявленного объекта культурного наследия: 12,68 га.

82. Графическое описание местоположения границ территории выявленного объекта культурного наследия «Поселение Рангетур 20»:



Координаты характерных точек границ территории выявленного объекта культурного наследия «Поселение Рангетур 20», в местной системе координат (МСК 86, зона 1):

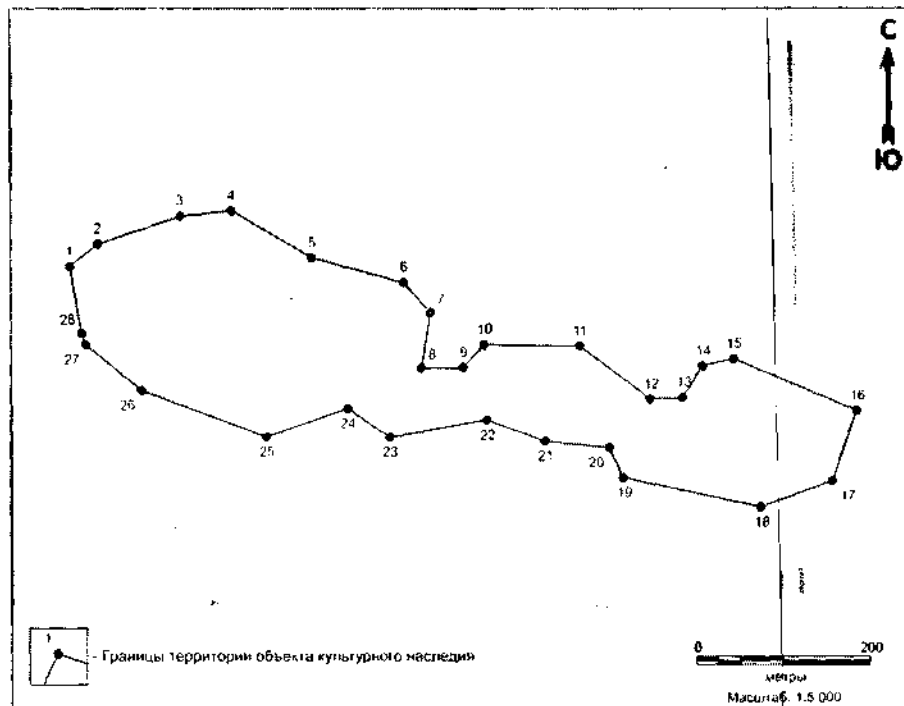
№ точки	Координаты, м	
	Широта (X)	Долгота (Y)
1	935957.66	1691592.56
2	935989.25	1691686.12
3	935995.59	1691744.77
4	935942.46	1691836.38
5	935914.13	1691941.86
6	935880.19	1691972.64
7	935817.71	1691962.34
8	935817.87	1692009.91
9	935843.97	1692034.14
10	935842.36	1692143.81
11	935782.42	1692224.43
12	935784.24	1692261.33
13	935820.04	1692283.68
14	935828.13	1692318.93
15	935769.57	1692459.44
16	935689.49	1692431.23

17	935659.85	1692349.46
18	935693.27	1692193.03
19	935727.35	1692177.06
20	935734.74	1692103.46
21	935758.83	1692037.20
22	935739.21	1691925.67
23	935771.91	1691877.29
24	935739.68	1691784.30
25	935792.50	1691641.58
26	935844.20	1691578.55
27	935856.82	1691573.71
28	935932.03	1691560.58
1	935957.66	1691592.56

Общий периметр границ территории выявленного объекта культурного наследия: 2183 м.

Площадь территории выявленного объекта культурного наследия: 12,68 га.

83. Графическое описание местоположения границ территории выявленного объекта культурного наследия «Поселение Рангетур 21»:



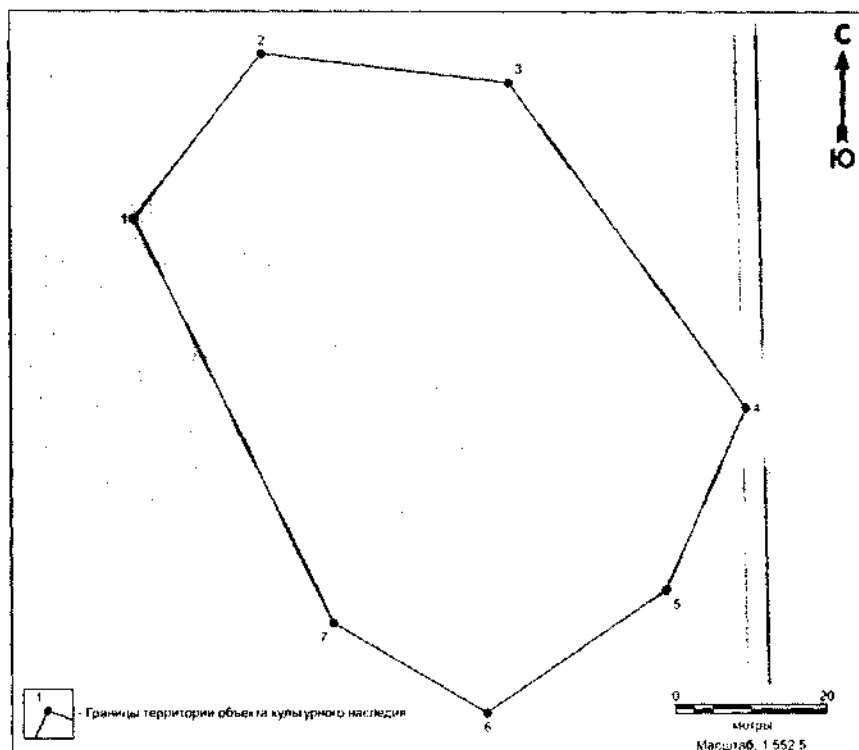
Координаты характерных точек границ территории выявленного объекта культурного наследия «Поселение Рангетур 21», в местной системе координат (МСК 86, зона I):

№ точки	Координаты, м	
	Широта (X)	Долгота (Y)
1	935957.66	1691592.56
2	935989.25	1691686.12
3	935995.59	1691744.77
4	935942.46	1691836.38
5	935914.13	1691941.86
6	935880.19	1691972.64
7	935817.71	1691962.34
8	935817.87	1692009.91
9	935843.97	1692034.14
10	935842.36	1692143.81
11	935782.42	1692224.43
12	935784.24	1692261.33
13	935820.04	1692283.68
14	935828.13	1692318.93
15	935769.57	1692459.44
16	935689.49	1692431.23
17	935659.85	1692349.46
18	935693.27	1692193.03
19	935727.35	1692177.06
20	935734.74	1692103.46
21	935758.83	1692037.20
22	935739.21	1691925.67
23	935771.91	1691877.29
24	935739.68	1691784.30
25	935792.50	1691641.58
26	935844.20	1691578.55
27	935856.82	1691573.71
28	935932.03	1691560.58
1	935957.66	1691592.56

Общий периметр границ территории выявленного объекта культурного наследия: 2183 м.

Площадь территории выявленного объекта культурного наследия: 12,68 га.

84. Графическое описание местоположения границ территории выявленного объекта культурного наследия «Поселение Рангетур 22»:



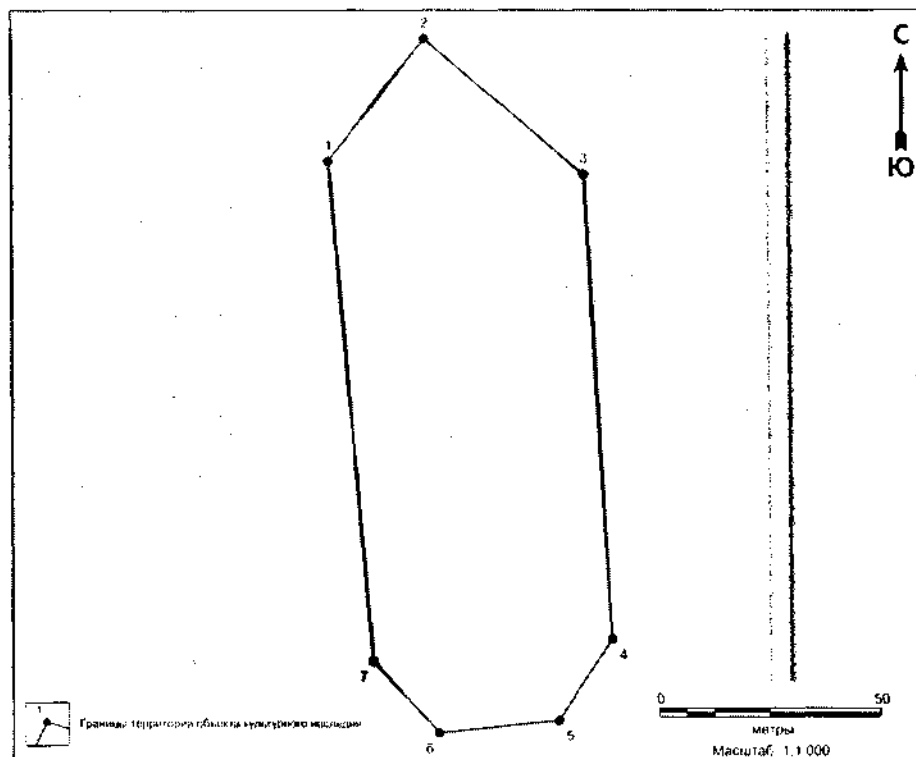
Координаты характерных точек границ территории выявленного объекта культурного наследия «Поселение Рангетур 22», в местной системе координат (МСК 86, зона I):

№ точки	Координаты, м	
	Широта (X)	Долгота (Y)
1	935712.71	1693058.33
2	935708.90	1693090.99
3	935666.25	1693122.00
4	935642.43	1693111.47
5	935626.39	1693087.80
6	935638.21	1693067.61
7	935690.92	1693041.52
1	935712.71	1693058.33

Общий периметр границ территории выявленного объекта культурного наследия: 249,2 м.

Площадь территории выявленного объекта культурного наследия: 4323 кв.м.

85. Графическое описание местоположения границ территории выявленного объекта культурного наследия «Поселение Рангетур 24»:



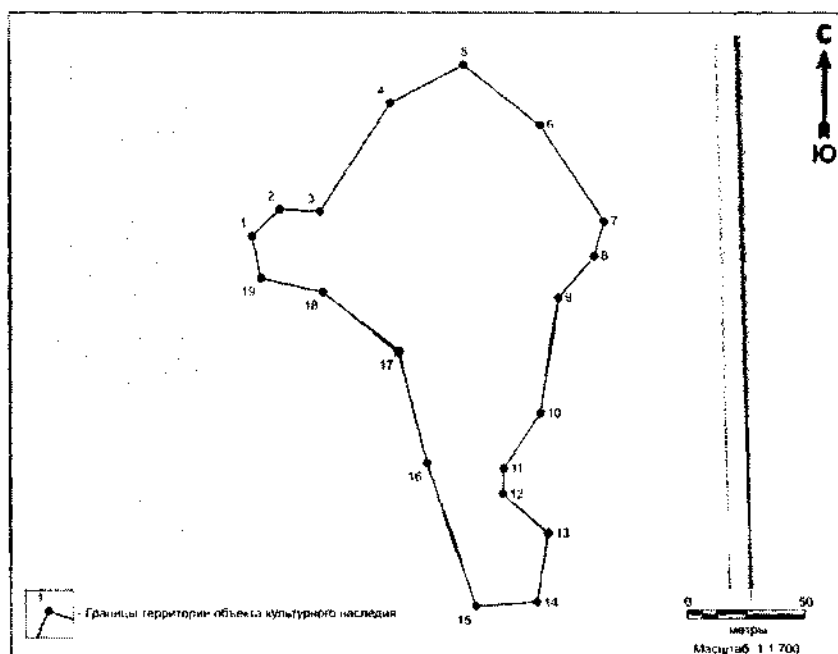
Координаты характерных точек границ территории выявленного объекта культурного наследия «Поселение Рангетур 24», в местной системе координат (МСК 86, зона 1):

№ точки	Координаты, м	
	Широта (X)	Долгота (Y)
1	936631.50	1694289.30
2	936601.09	1694324.85
3	936497.91	1694330.92
4	936479.80	1694318.91
5	936476.99	1694292.20
6	936492.92	1694277.52
7	936604.05	1694267.78
1	936631.50	1694289.30

Общий периметр границ территории выявленного объекта культурного наследия: 365,8 м.

Площадь территории выявленного объекта культурного наследия: 7429 кв.м.

86. Графическое описание местоположения границ территории выявленного объекта культурного наследия «Поселение Рангетур 26»:



Координаты характерных точек границ территории выявленного объекта культурного наследия «Поселение Рангетур 26», в местной системе координат (МСК 86, зона 1):

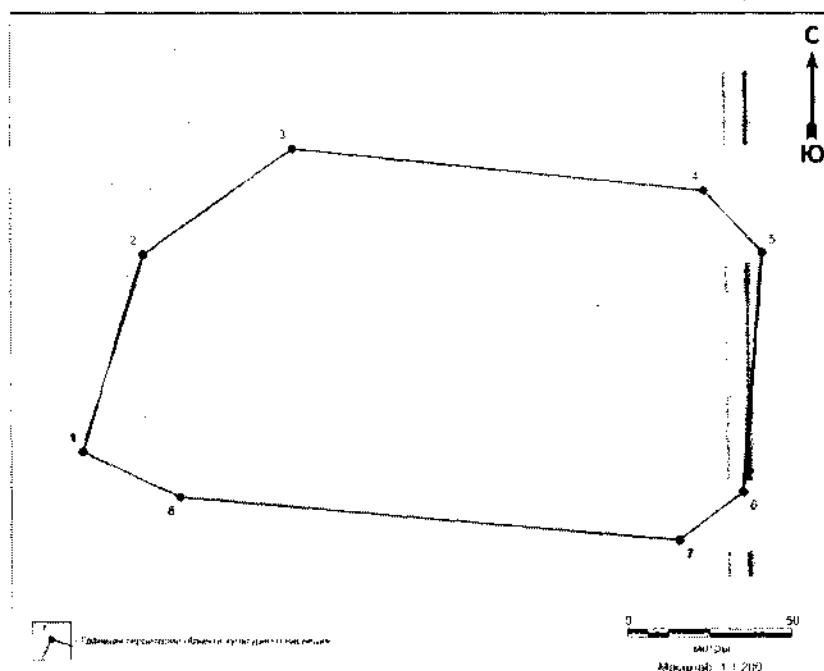
№ точки	Координаты, м	
	Широта (X)	Долгота (Y)
1	937392.90	1694456.82
2	937409.11	1694487.72
3	937383.66	1694519.75
4	937343.45	1694546.68
5	937328.86	1694542.48
6	937311.36	1694527.41
7	937263.33	1694519.62
8	937240.07	1694504.19
9	937229.43	1694503.71
10	937212.98	1694522.64
11	937184.02	1694518.01
12	937182.37	1694492.21
13	937242.31	1694471.91
14	937288.86	1694460.11
15	937313.63	1694428.43
16	937319.47	1694402.26
17	937337.22	1694398.49
18	937348.34	1694410.37

19	937347.36	1694427.12
1	937392.90	1694456.82

Общий периметр границ территории выявленного объекта культурного наследия: 611,9 м.

Площадь территории выявленного объекта культурного наследия: 1,53 га.

87. Графическое описание местоположения границ территории выявленного объекта культурного наследия «Поселение Рангетур 27»:



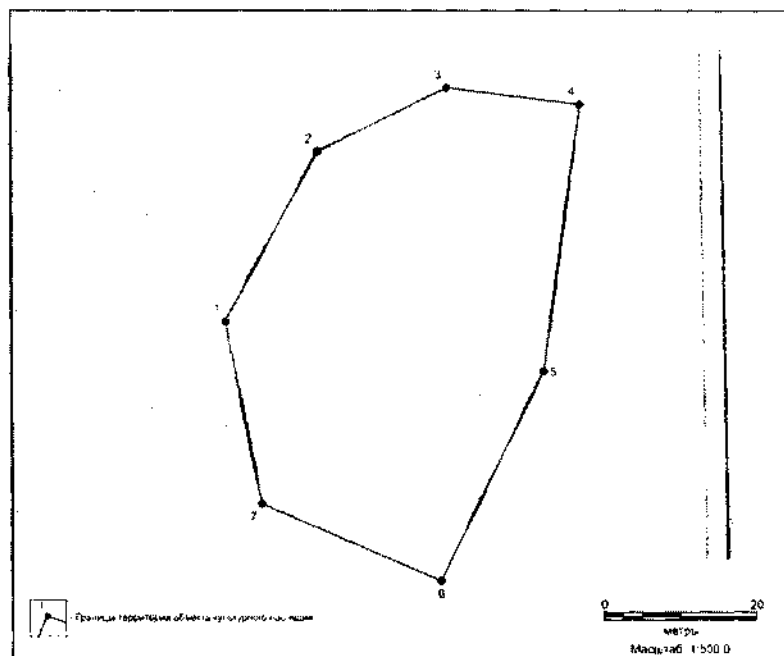
Координаты характерных точек границ территории выявленного объекта культурного наследия «Поселение Рангетур 27», в местной системе координат (МСК 86, зона 1):

№ точки	Координаты, м	
	Широта (X)	Долгота (Y)
1	937359.03	1694828.77
2	937390.82	1694873.97
3	937378.27	1694998.36
4	937359.77	1695015.82
5	937287.94	1695010.01
6	937273.47	1694990.78
7	937286.22	1694839.69
8	937299.72	1694810.42
1	937359.03	1694828.77

Общий периметр границ территории выявленного объекта культурного наследия: 545,8 м.

Площадь территории выявленного объекта культурного наследия: 1,91 га.

88. Графическое описание местоположения границ территории выявленного объекта культурного наследия «Поселение Рангетур 28»:



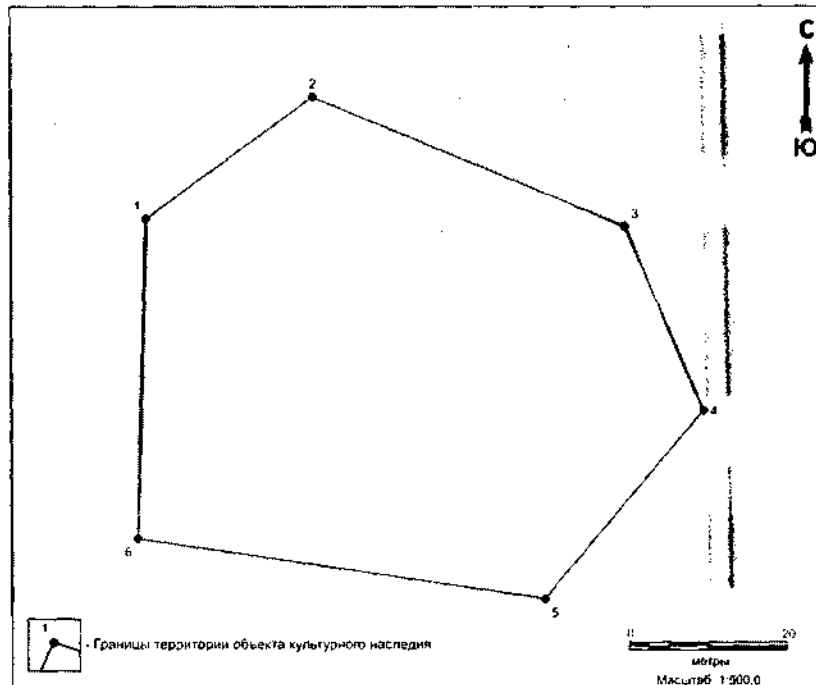
Координаты характерных точек границ территории выявленного объекта культурного наследия «Поселение Рангетур 28», в местной системе координат (МСК 86, зона I):

№ точки	Координаты, м	
	Широта (X)	Долгота (Y)
1	938172.78	1694850.58
2	938181.13	1694867.72
3	938178.95	1694885.29
4	938143.90	1694880.38
5	938116.48	1694866.71
6	938126.54	1694843.07
7	938150.49	1694838.31
1	938172.78	1694850.58

Общий периметр границ территории выявленного объекта культурного наследия: 177,8 м.

Площадь территории выявленного объекта культурного наследия: 2075 кв.м.

89. Графическое описание местоположения границ территории выявленного объекта культурного наследия «Поселение Шоушма 24»:



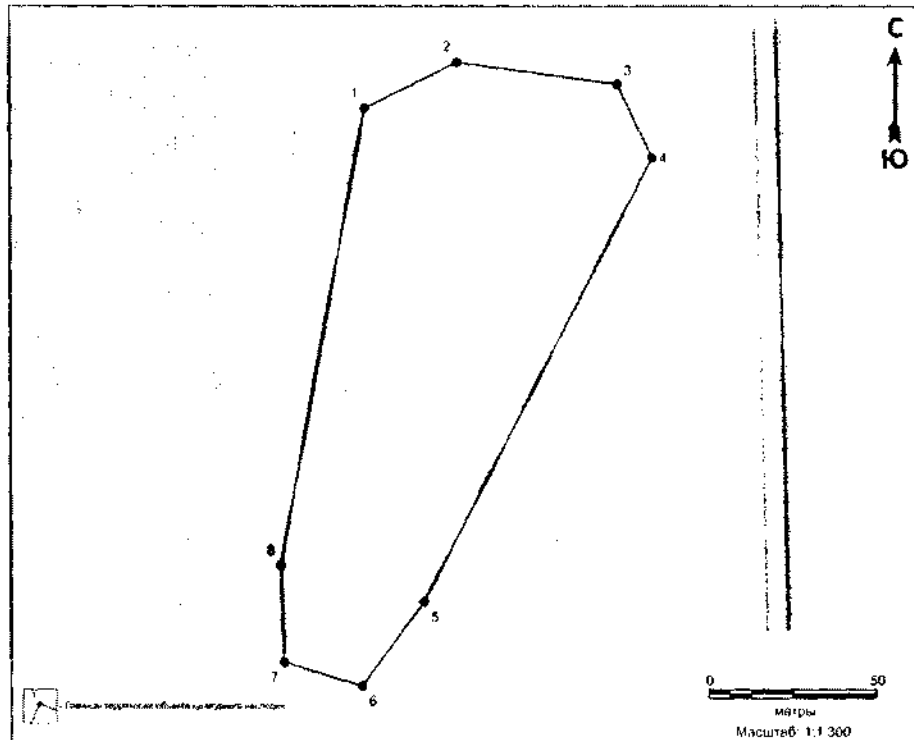
Координаты характерных точек границ территории выявленного объекта культурного наследия «Поселение Шоушма 24», в местной системе координат (МСК 86, зона 1):

№ точки	Координаты, м	
	Широта (X)	Долгота (Y)
1	979670.64	1702192.22
2	979685.93	1702213.25
3	979669.65	1702252.61
4	979646.57	1702262.36
5	979622.93	1702242.34
6	979630.46	1702191.01
1	979670.64	1702192.22

Общий периметр границ территории выявленного объекта культурного наследия: 216 м.

Площадь территории выявленного объекта культурного наследия: 3248 кв.м.

90. Графическое описание местоположения границ территории выявленного объекта культурного наследия «Поселение Шоушма 25»:



Координаты характерных точек границ территории выявленного объекта культурного наследия «Поселение Шоушма 25», в местной системе координат (МСК 86, зона 1):

№ точки	Координаты, м	
	Широта (X)	Долгота (Y)
1	979521.12	1702270.78
2	979534.75	1702298.15
3	979528.33	1702345.46
4	979506.63	1702355.70
5	979376.24	1702287.95
6	979351.79	1702269.55
7	979358.67	1702246.54
8	979387.03	1702245.64
1	979521.12	1702270.78

Общий периметр границ территории выявленного объекта культурного наследия: 467,2 м.

Площадь территории выявленного объекта культурного наследия: 1,11 га.