



Аппарат Губернатора
Ханты-Мансийского автономного округа – Югры
Управление государственной регистрации
нормативных правовых актов
Внесен в государственный реестр нормативных
правовых актов исполнительных органов
государственной власти
Ханты-Мансийского автономного округа – Югры
За № 5164 от « 28 » 09 20 20 г.

**СЛУЖБА ГОСУДАРСТВЕННОЙ ОХРАНЫ
ОБЪЕКТОВ КУЛЬТУРНОГО НАСЛЕДИЯ
ХАНТЫ-МАНСИЙСКОГО АВТОНОМНОГО ОКРУГА – ЮГРЫ**

ПРИКАЗ

Об утверждении границ территорий и установлении особого режима использования земельных участков в границах территорий выявленных объектов культурного наследия, являющихся объектами археологического наследия, расположенных в Нижневартовском районе Ханты-Мансийского автономного округа – Югры

г. Ханты-Мансийск
25 сентября 2020 года

№ 18-нп

В соответствии с Федеральным законом от 25 июня 2002 года № 73-ФЗ «Об объектах культурного наследия (памятниках истории и культуры) народов Российской Федерации», Законом Ханты-Мансийского автономного округа – Югры от 29 июня 2006 года № 64-оз «О регулировании отдельных отношений в области сохранения, использования, популяризации и государственной охраны объектов культурного наследия», руководствуясь постановлением Правительства Ханты-Мансийского автономного округа – Югры от 30 августа 2012 года № 309-п «О Службе государственной охраны объектов культурного наследия Ханты-Мансийского автономного округа – Югры», в целях обеспечения сохранности выявленных объектов культурного наследия, расположенных в Нижневартовском районе Ханты-Мансийского автономного округа – Югры, п р и к а з ы в а ю:

1. Утвердить границы территорий выявленных объектов культурного наследия (объектов археологического наследия) (далее – выявленные объекты культурного наследия), расположенных в Нижневартовском районе Ханты-Мансийского автономного округа – Югры, согласно приложению к настоящему приказу:

- Селище Чехломеевский Бор 4;
- Селище Корлики 1;
- Селище Корлики 2;
- Селище Корлики 4;
- Селище Корлики 5;
- Селище Корлики 6;

- Селище Корлики 7;
- Селище Корлики 8;
- Селище Корлики 9;
- Селище Корлики 10;
- Селище Корлики 11;
- Городище Корлики 12;
- Селище Корлики 13;
- Селище Корлики 14;
- Городище Корлики 15;
- Городище Корлики 16;
- Городище Корлики 17;
- Селище Корлики 18;
- Селище Корлики 19;
- Селище Корлики 20;
- Селище Корлики 21;
- Селище Корлики 22;
- Селище Корлики 23;
- Одиночная западина Новоаганская;
- Городище Новоаганское 1;
- Городище Новоаганское 2;
- Городище Егур-Ях 2;
- Селище Егур-Ях 1;
- Селище Егур-Ях 3;
- Селище Егур-Ях 4;
- Городище Мышши 1;
- Селище и городище Мышши 2;
- Селище Синкипухут 1;
- Городище Синкипухут 2;
- Городище Варьёган 1;
- Селище Варьёган 8;
- Селище Варьёган 9;
- Селище Варьёган 10;
- Селище Варьёган 11;
- Селище Варьёган 12;
- Селище Варьёган 13;
- Селище Варьёган 14;
- Селище Варьёган 15;
- Селище Варьёган 16;
- Селище Покачевский Урий 1;
- Селище Покачевский Урий 2;
- Селище Покачевский Урий 4;

- Группа ям-ловушек Покачевский Урий 5;
- Селище Покачевский Урий 6;
- Яма-ловушка Покачевский Урий 7;
- Селище Покачевский Урий 8;
- Поселение Туглунъеган 1;
- Поселение Туглунъеган 2;
- Поселение Туглунъеган 4;
- Селище Старый Аган 1;
- Селище Старый Аган 2;
- Селище Старый Аган 3;
- Селище Старый Аган 4;
- Селище Старый Аган 5;
- Селище Нонкъёган 5;
- Нонкъёган 14, ловчая яма;
- Кульеган 1, селище;
- Мысшни 8, селище;
- Охогригол 3, селище;
- Охогригол 4, селище;
- Охогригол 5, селище;
- Охогригол 6, селище;
- Охогригол 7, селище;
- Охогригол 8, селище;
- Охогригол 9, селище;
- Охогригол 10, селище;
- Охогригол 11, селище;
- Охогригол 12, селище;
- Селище Пуралнъёган 3;
- Святилище Пуралнъёган 4;
- Пуралнъеган 5, селище.

2. Установить особый режим использования земельных участков в границах территорий выявленных объектов культурного наследия, указанных в пункте 1 настоящего приказа, в соответствии со статьей 5.1 Федерального закона от 25 июня 2002 года № 73-ФЗ «Об объектах культурного наследия (памятниках истории и культуры) народов Российской Федерации».

3. Рекомендовать органам местного самоуправления муниципального образования Нижневартовский муниципальный район Ханты-Мансийского автономного округа – Югры в пределах своей компетенции:


3.1. Учитывать и отображать границы территорий выявленных объектов культурного наследия в документах территориального

планирования, правилах землепользования и застройки, документации по планировке территории, в случае необходимости вносить в указанные документы изменения в установленном порядке;

3.2. Обеспечить соблюдение особого режима использования земельных участков в границах территории выявленных объектов культурного наследия в соответствии с пунктом 2 настоящего приказа.

4. Контроль за исполнением настоящего приказа оставляю за собой.

Руководитель Службы

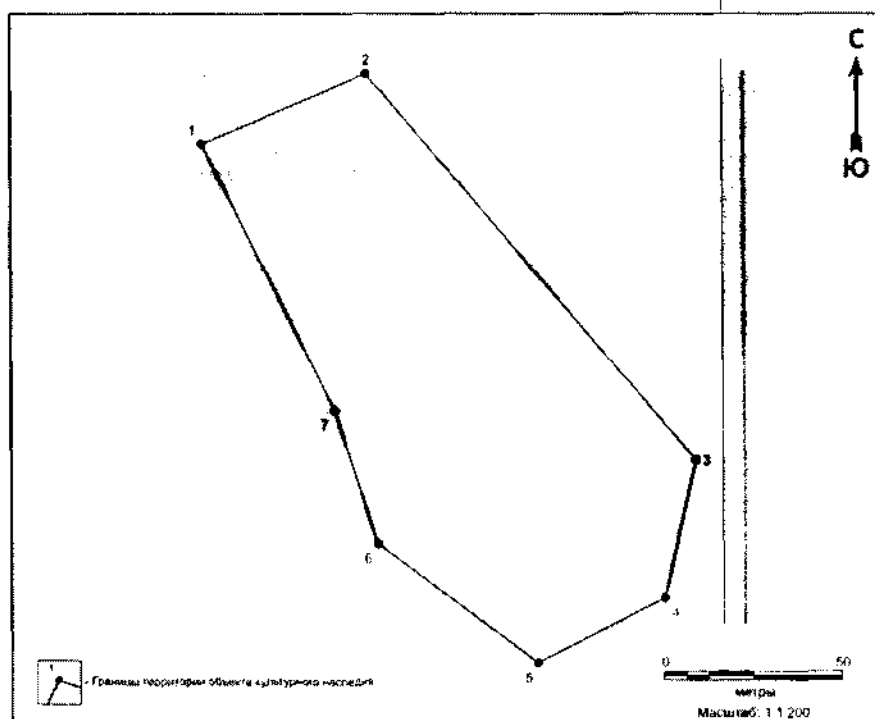


А.Н. Кондрашѐв

Приложение
к приказу Службы государственной
охраны объектов культурного наследия
Ханты-Мансийского
автономного округа – Югры
от 25 сентября 2020 года № 18-нп

Границы территорий выявленных объектов культурного наследия,
являющихся объектами археологического наследия,
расположенных в Нижневартовском районе Ханты-Мансийского
автономного округа – Югры

1. Графическое описание местоположения границ территории
выявленного объекта культурного наследия «Селище Чехломеевский
Бор 4»:



Координаты характерных точек границ территории выявленного
объекта культурного наследия «Селище Чехломеевский Бор 4»
в местной системе координат (МСК 86, зона 4)

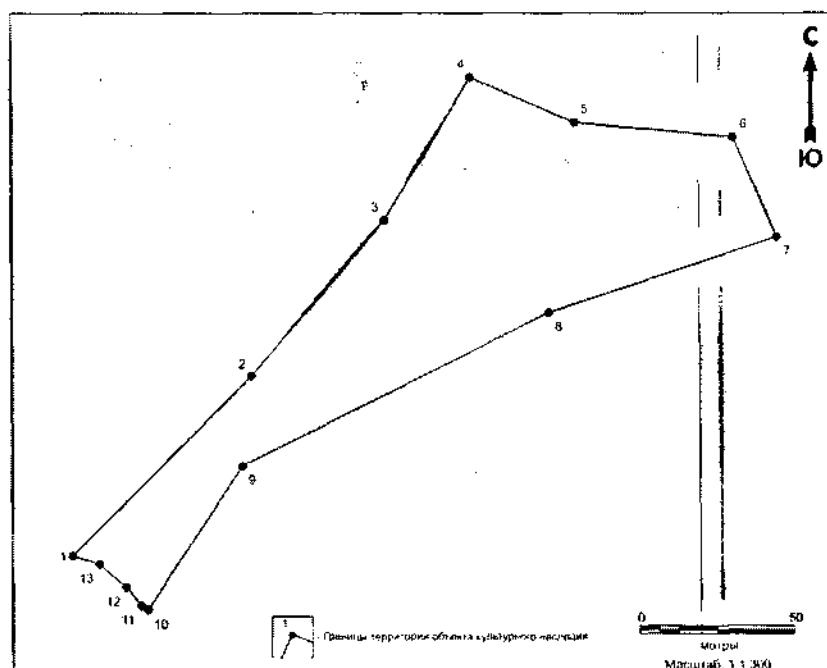
№ точки	Координаты, м	
	Широта (X)	Долгота (Y)
1	969391,08	4637190,56
2	969410,71	4637236,54
3	969303,75	4637328,36
4	969265,27	4637319,72

5	969247,26	4637284,20
6	969280,22	4637239,46
7	969317,34	4637227,49
1	969391,08	4637190,56

Общий периметр границ территории выявленного объекта культурного наследия: 446,07 м.

Площадь территории выявленного объекта культурного наследия: 1,11 га.

2. Графическое описание местоположения границ территории выявленного объекта культурного наследия «Селище Корлики 1»:



Координаты характерных точек границ территории выявленного объекта культурного наследия «Селище Корлики 1» в местной системе координат (МСК 86, зона 4)

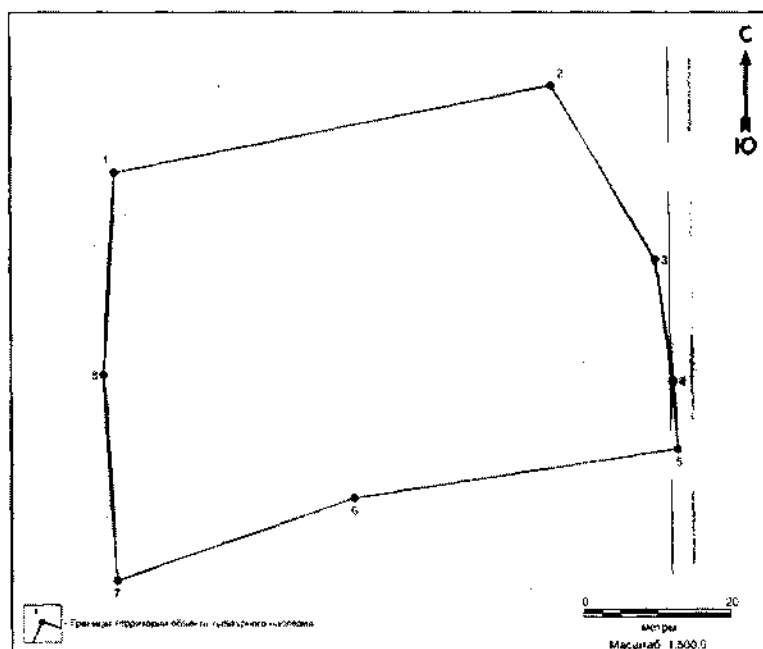
№ точки	Координаты, м	
	Широта (X)	Долгота (Y)
1	1021017,368	4730792,776
2	1021075,057	4730850,293
3	1021124,894	4730893,282
4	1021170,383	4730921,186
5	1021156,061	4730954,668
6	1021151,379	4731005,389
7	1021119,555	4731019,447
8	1021095,272	4730946,201

9	1021046,137	4730847,345
10	1021000,154	4730816,752
11	1021001,435	4730814,606
12	1021007,197	4730809,785
13	1021014,602	4730801,350
1	1021017,368	4730792,776

Общий периметр границ территории выявленного объекта культурного наследия: 595,8 м.

Площадь территории выявленного объекта культурного наследия: 1,04 га.

3. Графическое описание местоположения границ территории выявленного объекта культурного наследия «Селище Корлики 2»:



Координаты характерных точек границ территории выявленного объекта культурного наследия «Селище Корлики 2» в местной системе координат (МСК 86, зона 4)


№ точки	Координаты, м	
	Широта (X)	Долгота (Y)
1	1021227,575	4731164,963
2	1021239,238	4731224,160
3	1021215,890	4731238,037
4	1021199,600	4731240,390
5	1021190,468	4731240,997
6	1021183,879	4731197,287
7	1021172,794	4731165,146

8	1021200,382	4731163,428
1	1021227,575	4731164,963

Общий периметр границ территории выявленного объекта культурного наследия: 246,1 м.

Площадь территории выявленного объекта культурного наследия: 3 676 кв.м.

4. Графическое описание местоположения границ территории выявленного объекта культурного наследия «Селище Корлики 4»:



Координаты характерных точек границ территории выявленного объекта культурного наследия «Селище Корлики 4» в местной системе координат (МСК 86, зона 4)

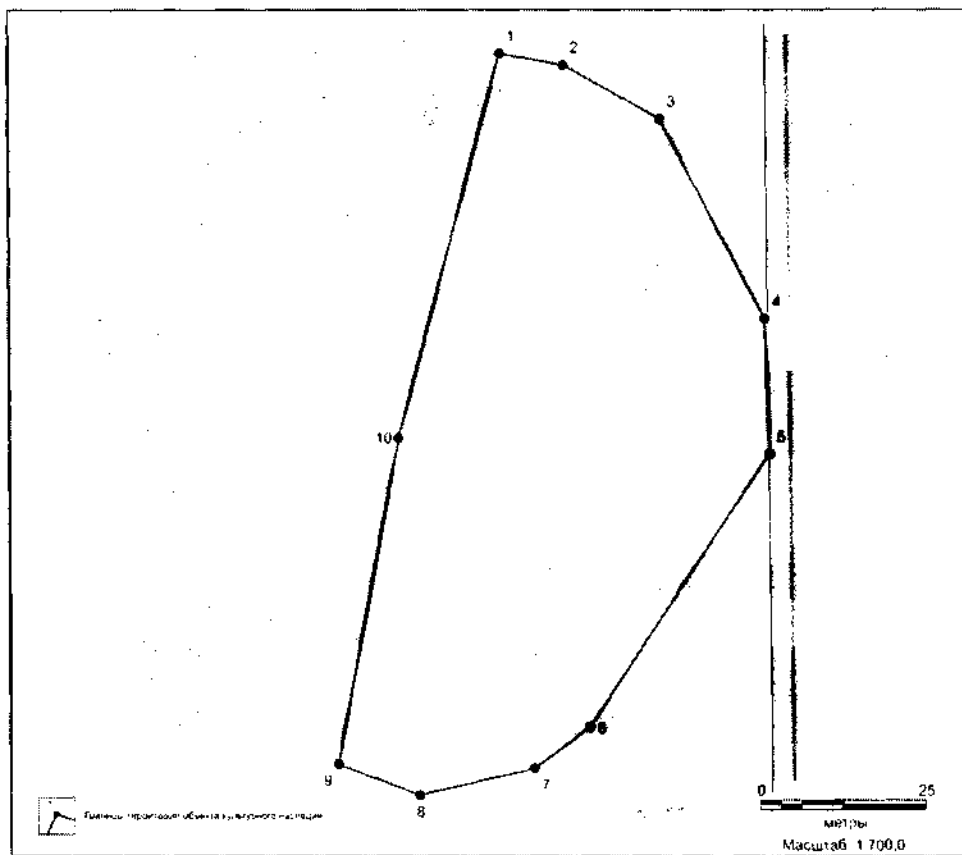
№ точки	Координаты, м	
	Широта (X)	Долгота (Y)
1	1021306,065	4732366,247
2	1021321,783	4732395,742
3	1021313,609	4732414,992
4	1021305,560	4732420,253
5	1021295,762	4732441,048
6	1021281,696	4732448,857
7	1021265,267	4732448,857
8	1021255,527	4732463,252

9	1021164,817	4732494,811
10	1021145,870	4732523,654
11	1021129,596	4732532,041
12	1021106,321	4732527,870
13	1021093,174	4732550,813
14	1021073,939	4732560,726
15	1021048,254	4732554,627
16	1021032,356	4732566,339
17	1020965,025	4732568,732
18	1020931,745	4732594,268
19	1020912,504	4732598,374
20	1020902,435	4732621,398
21	1020887,965	4732631,676
22	1020871,393	4732633,179
23	1020835,087	4732613,357
24	1020830,121	4732631,834
25	1020810,640	4732646,145
26	1020766,159	4732663,791
27	1020716,296	4732648,668
28	1020705,408	4732635,652
29	1020691,072	4732654,414
30	1020657,342	4732655,159
31	1020643,848	4732662,610
32	1020588,429	4732651,723
33	1020583,085	4732637,817
34	1020567,884	4732634,068
35	1020555,78	4732641,791
36	1020539,536	4732640,693
37	1020517,893	4732621,472
38	1020521,613	4732594,259
39	1020536,44	4732566,152
40	1020559,073	4732571,229
41	1020612,748	4732579,589
42	1020677,85	4732588,681
43	1020715,421	4732590,714
44	1020769,654	4732591,320
45	1020795,707	4732583,976
46	1020987,863	4732513,882
47	1021016,262	4732504,649
48	1021049,432	4732497,856
49	1021147,686	4732461,377

50	1021242,519	4732415,987
51	1021268,761	4732400,521
52	1021278,034	4732389,996
1	1021306,065	4732366,247

Общий периметр границ территории выявленного объекта культурного наследия: 1893,9 м. Площадь территории выявленного объекта культурного наследия: 4,89 га.

5. Графическое описание местоположения границ территории выявленного объекта культурного наследия «Селище Корлики 5»:



Координаты характерных точек границ территории выявленного объекта культурного наследия «Селище Корлики 5» в местной системе координат (МСК 86, зона 4)

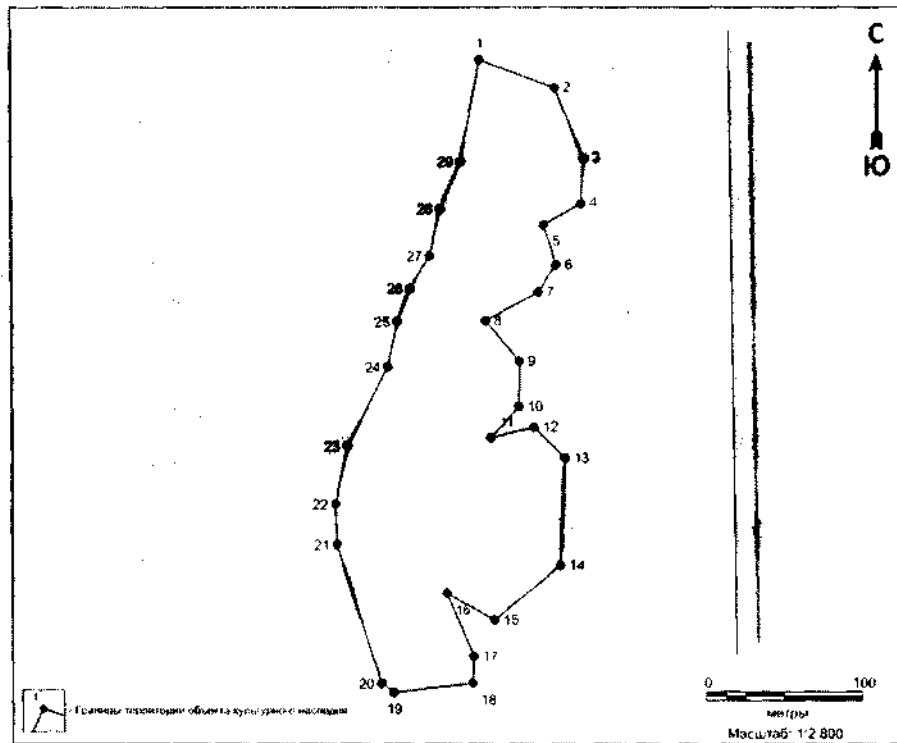
№ точки	Координаты, м	
	Широта (X)	Долгота (Y)
1	1020502,457	4732556,243
2	1020500,717	4732565,754
3	1020492,800	4732580,120
4	1020463,353	4732595,514
5	1020443,275	4732596,113

6	1020403,078	4732569,385
7	1020396,964	4732561,046
8	1020393,015	4732543,948
9	1020397,562	4732531,807
10	1020445,671	4732540,975
1	1020502,457	4732556,243

Общий периметр границ территории выявленного объекта культурного наследия: 276,2 м.

Площадь территории выявленного объекта культурного наследия: 4 441 кв.м.

6. Графическое описание местоположения границ территории выявленного объекта культурного наследия «Селище Корлики б»:



Координаты характерных точек границ территории выявленного объекта культурного наследия «Селище Корлики б» в местной системе координат (МСК 86, зона 4)

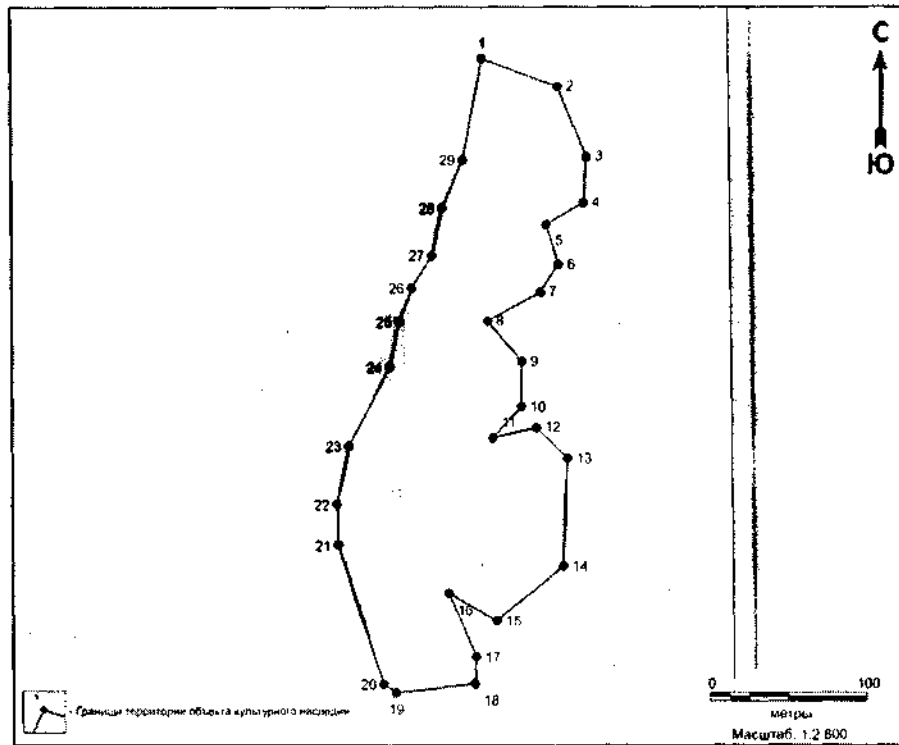
№ точки	Координаты, м	
	Широта (X)	Долгота (Y)
1	1020395,177	4732531,621
2	1020377,356	4732579,358
3	1020333,150	4732597,569
4	1020304,446	4732595,580
5	1020290,813	4732571,936
6	1020265,471	4732579,550

7	1020248,337	4732568,030
8	1020230,086	4732534,547
9	1020204,605	4732556,023
10	1020176,493	4732555,678
11	1020156,836	4732537,707
12	1020163,433	4732565,108
13	1020143,998	4732584,560
14	1020076,350	4732581,672
15	1020042,166	4732539,533
16	1020059,117	4732509,276
17	1020019,423	4732526,453
18	1020002,499	4732525,382
19	1019996,569	4732475,182
20	1020002,439	4732467,455
21	1020089,655	4732439,332
22	1020115,049	4732438,625
23	1020151,669	4732446,462
24	1020201,061	4732472,233
25	1020229,474	4732478,427
26	1020250,750	4732486,556
27	1020271,250	4732499,166
28	1020300,915	4732505,883
29	1020331,045	4732519,002
1	1020395,177	4732531,621

Общий периметр границ территории выявленного объекта культурного наследия: 1 075,6 м.

Площадь территории выявленного объекта культурного наследия: 3,52 га.

7. Графическое описание местоположения границ территории выявленного объекта культурного наследия «Селище Корлики 7»:



Координаты характерных точек границ территории выявленного объекта культурного наследия «Селище Корлики 7» в местной системе координат (МСК 86, зона 4)

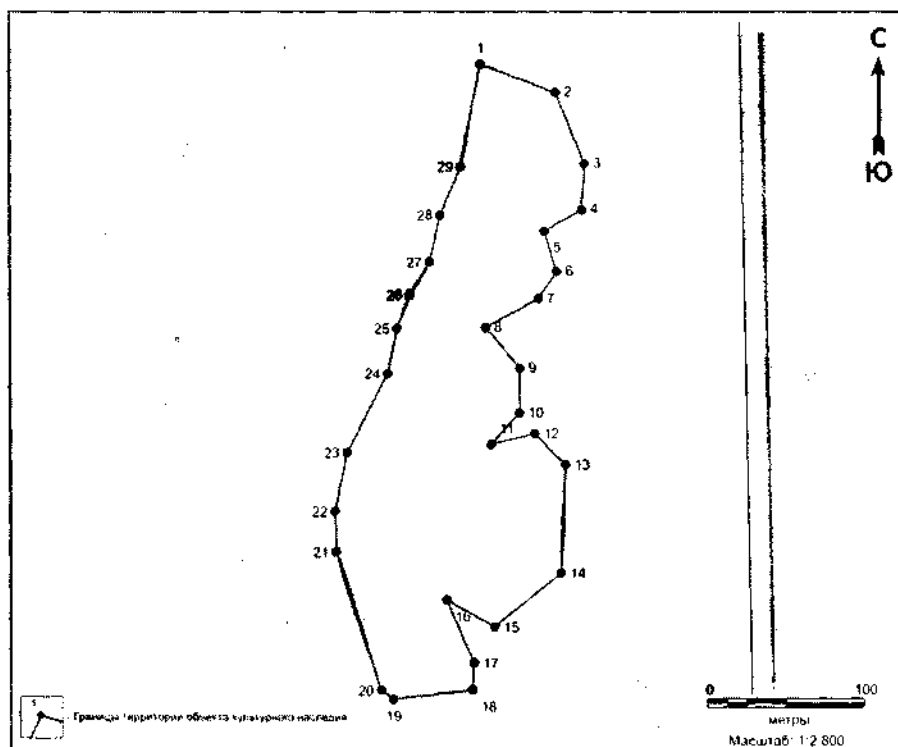
№ точки	Координаты, м	
	Широта (X)	Долгота (Y)
1	1020395,177	4732531,621
2	1020377,356	4732579,358
3	1020333,150	4732597,569
4	1020304,446	4732595,580
5	1020290,813	4732571,936
6	1020265,471	4732579,550
7	1020248,337	4732568,030
8	1020230,086	4732534,547
9	1020204,605	4732556,023
10	1020176,493	4732555,678
11	1020156,836	4732537,707
12	1020163,433	4732565,108
13	1020143,998	4732584,560
14	1020076,350	4732581,672
15	1020042,166	4732539,533
16	1020059,117	4732509,276

17	1020019,423	4732526,453
18	1020002,499	4732525,382
19	1019996,569	4732475,182
20	1020002,439	4732467,455
21	1020089,655	4732439,332
22	1020115,049	4732438,625
23	1020151,669	4732446,462
24	1020201,061	4732472,233
25	1020229,474	4732478,427
26	1020250,750	4732486,556
27	1020271,250	4732499,166
28	1020300,915	4732505,883
29	1020331,045	4732519,002
1	1020395,177	4732531,621

Общий периметр границ территории выявленного объекта культурного наследия: 1 075,6 м.

Площадь территории выявленного объекта культурного наследия: 3,52 га.

8. Графическое описание местоположения границ территории выявленного объекта культурного наследия «Селище Корлики 8»:



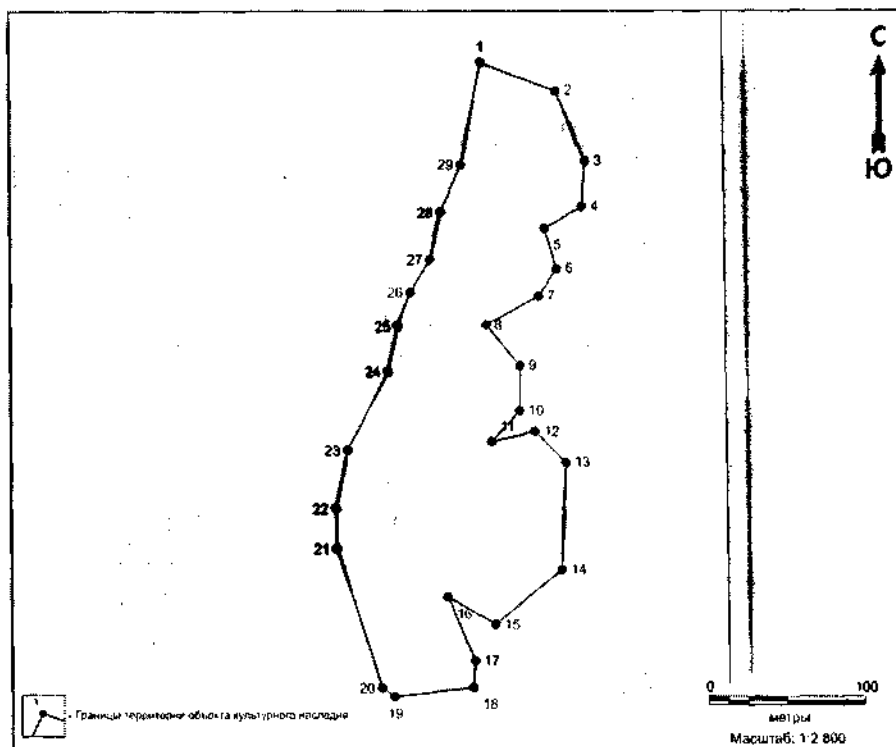
Координаты характерных точек границ территории выявленного объекта
культурного наследия «Селище Корлики 8»
в местной системе координат (МСК 86, зона 4)

№ точки	Координаты, м	
	Широта (X)	Долгота (Y)
1	1020395,177	4732531,621
2	1020377,356	4732579,358
3	1020333,150	4732597,569
4	1020304,446	4732595,580
5	1020290,813	4732571,936
6	1020265,471	4732579,550
7	1020248,337	4732568,030
8	1020230,086	4732534,547
9	1020204,605	4732556,023
10	1020176,493	4732555,678
11	1020156,836	4732537,707
12	1020163,433	4732565,108
13	1020143,998	4732584,560
14	1020076,350	4732581,672
15	1020042,166	4732539,533
16	1020059,117	4732509,276
17	1020019,423	4732526,453
18	1020002,499	4732525,382
19	1019996,569	4732475,182
20	1020002,439	4732467,455
21	1020089,655	4732439,332
22	1020115,049	4732438,625
23	1020151,669	4732446,462
24	1020201,061	4732472,233
25	1020229,474	4732478,427
26	1020250,750	4732486,556
27	1020271,250	4732499,166
28	1020300,915	4732505,883
29	1020331,045	4732519,002
1	1020395,177	4732531,621

Общий периметр границ территории выявленного объекта культурного наследия: 1 075,6 м.

Площадь территории выявленного объекта культурного наследия: 3,52 га.

9. Графическое описание местоположения границ территории выявленного объекта культурного наследия «Селище Корлики 9»:



Координаты характерных точек границ территории выявленного объекта культурного наследия «Селище Корлики 9» в местной системе координат (МСК 86, зона 4)

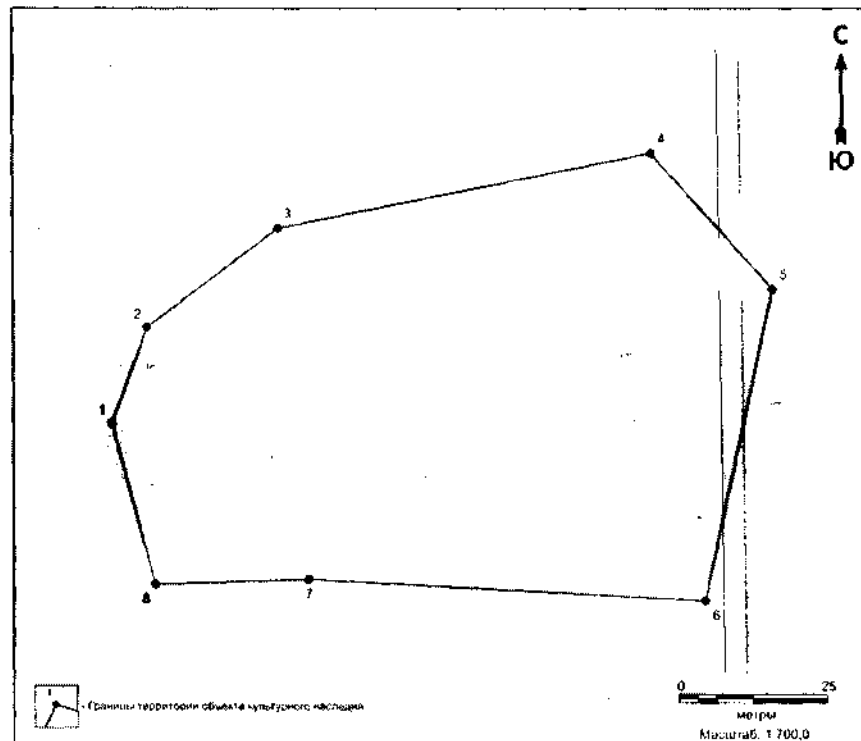
№ точки	Координаты, м	
	Широта (X)	Долгота (Y)
1	1020395,177	4732531,621
2	1020377,356	4732579,358
3	1020333,150	4732597,569
4	1020304,446	4732595,580
5	1020290,813	4732571,936
6	1020265,471	4732579,550
7	1020248,337	4732568,030
8	1020230,086	4732534,547
9	1020204,605	4732556,023
10	1020176,493	4732555,678
11	1020156,836	4732537,707
12	1020163,433	4732565,108
13	1020143,998	4732584,560
14	1020076,350	4732581,672
15	1020042,166	4732539,533
16	1020059,117	4732509,276

17	1020019,423	4732526,453
18	1020002,499	4732525,382
19	1019996,569	4732475,182
20	1020002,439	4732467,455
21	1020089,655	4732439,332
22	1020115,049	4732438,625
23	1020151,669	4732446,462
24	1020201,061	4732472,233
25	1020229,474	4732478,427
26	1020250,750	4732486,556
27	1020271,250	4732499,166
28	1020300,915	4732505,883
29	1020331,045	4732519,002
1	1020395,177	4732531,621

Общий периметр границ территории выявленного объекта культурного наследия: 1 075,6 м.

Площадь территории выявленного объекта культурного наследия: 3,52 га.

10. Графическое описание местоположения границ территории выявленного объекта культурного наследия «Селище Корлики 10»:



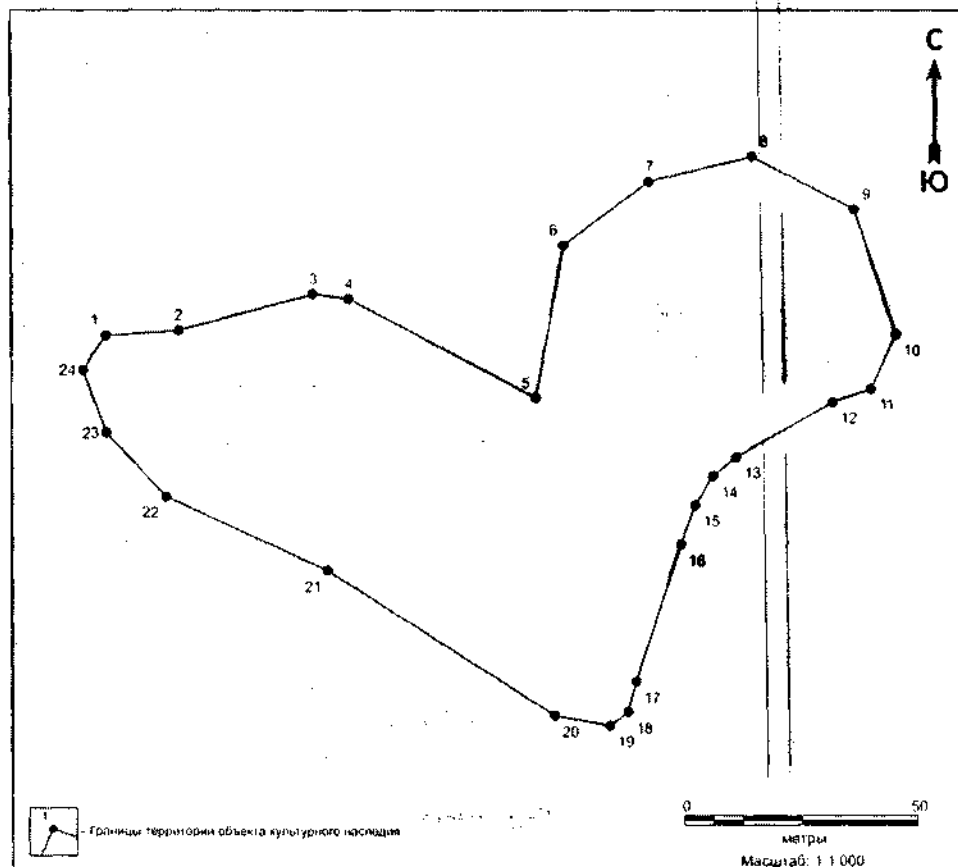
Координаты характерных точек границ территории
выявленного объекта культурного наследия «Селище Корлики 10»
в местной системе координат (МСК 86, зона 4)

№ точки	Координаты, м	
	Широта (X)	Долгота (Y)
1	1020038,649	4732591,001
2	1020054,535	4732596,870
3	1020070,968	4732618,797
4	1020083,412	4732681,231
5	1020060,885	4732701,376
6	1020009,456	4732690,101
7	1020012,895	4732623,776
8	1020012,084	4732598,140
1	1020038,649	4732591,001

Общий периметр границ территории выявленного объекта культурного наследия: 310,4 м.

Площадь территории выявленного объекта культурного наследия: 6283 кв.м.

II. Графическое описание местоположения границ территории выявленного объекта культурного наследия «Селище Корлики 11»:



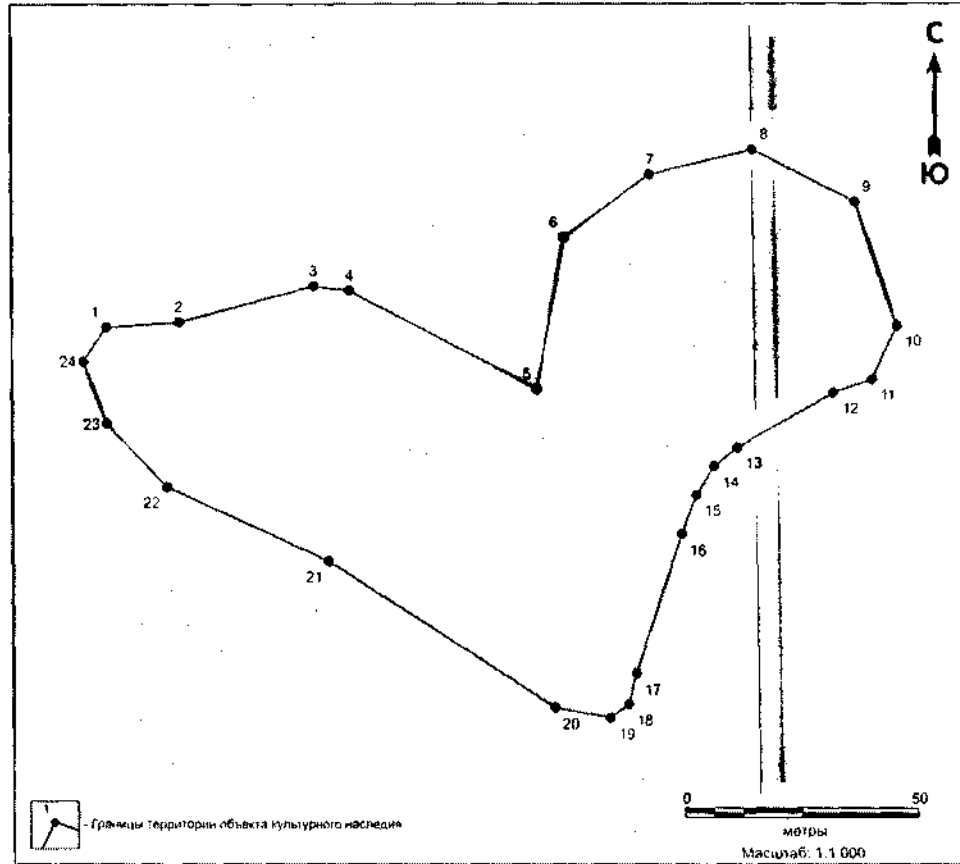
Координаты характерных точек границ территории выявленного объекта
культурного наследия «Селище Корлики I I»
в местной системе координат (МСК 86, зона 4)

№ точки	Координаты, м	
	Широта (X)	Долгота (Y)
1	1019897,083	4733081,743
2	1019898,145	4733096,984
3	1019905,745	4733125,432
4	1019904,771	4733133,052
5	1019884,074	4733172,770
6	1019916,055	4733178,675
7	1019929,420	4733196,875
8	1019934,626	4733218,608
9	1019923,594	4733240,180
10	1019897,336	4733248,940
11	1019886,008	4733243,605
12	1019883,161	4733235,394
13	1019871,695	4733215,072
14	1019867,708	4733210,191
15	1019861,683	4733206,427
16	1019853,435	4733203,300
17	1019824,176	4733193,674
18	1019817,804	4733191,978
19	1019814,960	4733188,083
20	1019817,055	4733176,400
21	1019847,788	4733128,419
22	1019863,395	4733094,234
23	1019876,677	4733081,767
24	1019889,846	4733076,849
1	1019897,083	4733081,743

Общий периметр границ территории выявленного объекта культурного наследия: 483 м.

Площадь территории выявленного объекта культурного наследия: 9940 кв.м.

12. Графическое описание местоположения границ территории выявленного объекта культурного наследия «Городище Корлики 12»:



Координаты характерных точек границ территории выявленного объекта культурного наследия «Городище Корлики 12» в местной системе координат (МСК 86, зона 4)

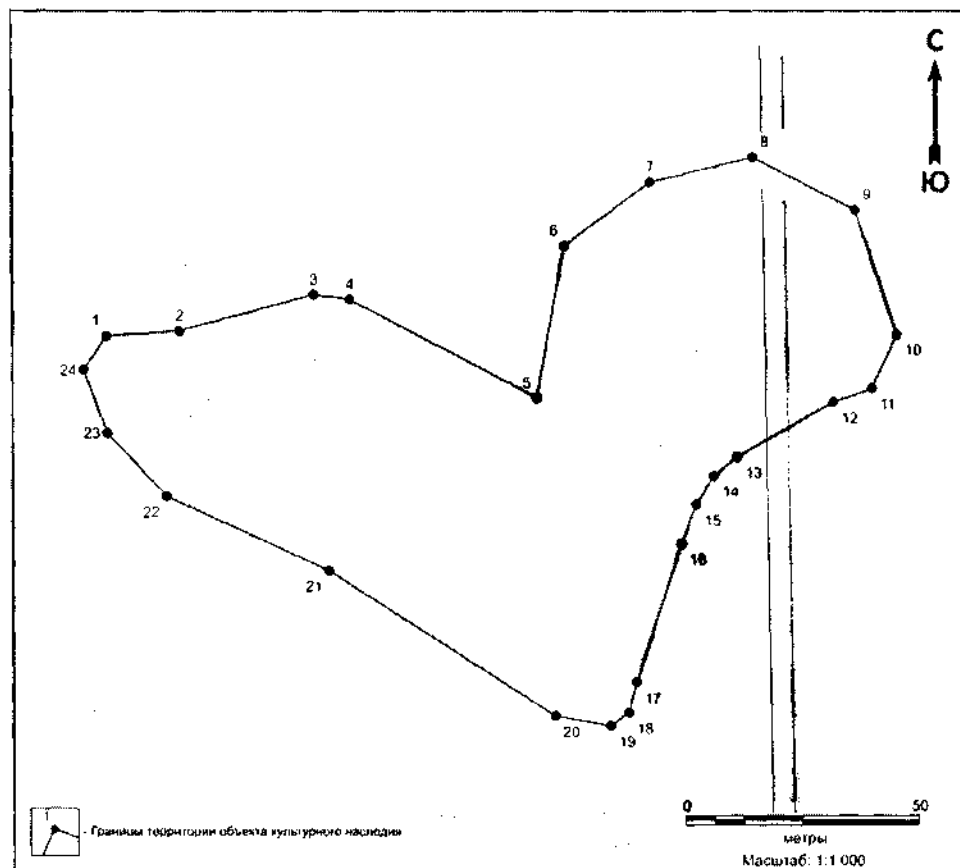
№ точки	Координаты, м	
	Широта (X)	Долгота (Y)
1	1019897,083	4733081,743
2	1019898,145	4733096,984
3	1019905,745	4733125,432
4	1019904,771	4733133,052
5	1019884,074	4733172,770
6	1019916,055	4733178,675
7	1019929,420	4733196,875
8	1019934,626	4733218,608
9	1019923,594	4733240,180
10	1019897,336	4733248,940
11	1019886,008	4733243,605
12	1019883,161	4733235,394
13	1019871,695	4733215,072

14	1019867,708	4733210,191
15	1019861,683	4733206,427
16	1019853,435	4733203,300
17	1019824,176	4733193,674
18	1019817,804	4733191,978
19	1019814,960	4733188,083
20	1019817,055	4733176,400
21	1019847,788	4733128,419
22	1019863,395	4733094,234
23	1019876,677	4733081,767
24	1019889,846	4733076,849
1	1019897,083	4733081,743

Общий периметр границ территории выявленного объекта культурного наследия: 483 м.

Площадь территории выявленного объекта культурного наследия: 9940 кв.м.

13. Графическое описание местоположения границ территории выявленного объекта культурного наследия «Селище Корлики 13»:



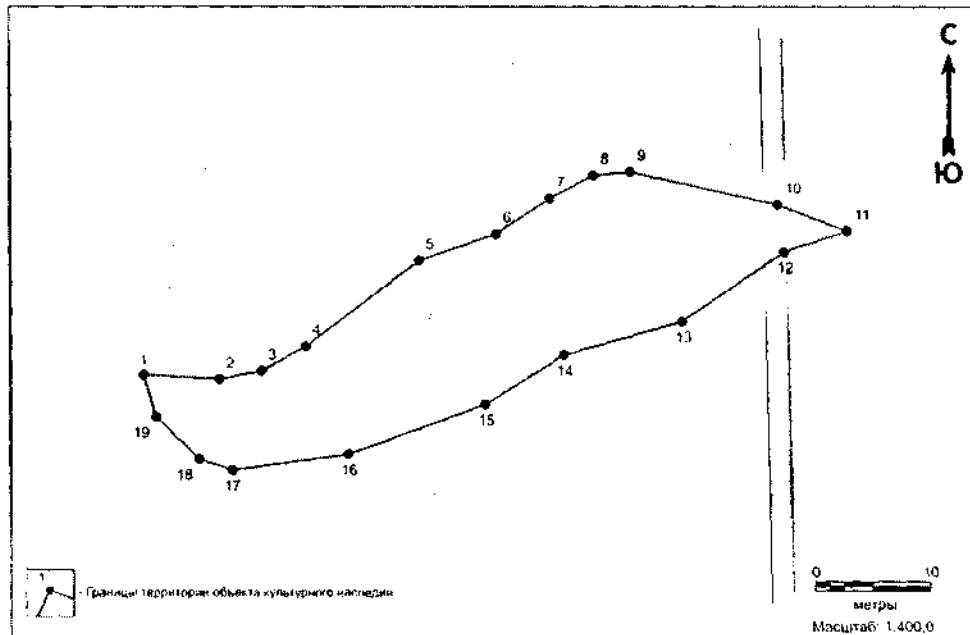
Координаты характерных точек границ территории
выявленного объекта культурного наследия «Селище Корлики 13»
в местной системе координат (МСК 86, зона 4)

№ точки	Координаты, м	
	Широта (X)	Долгота (Y)
1	1019897,083	4733081,743
2	1019898,145	4733096,984
3	1019905,745	4733125,432
4	1019904,771	4733133,052
5	1019884,074	4733172,770
6	1019916,055	4733178,675
7	1019929,420	4733196,875
8	1019934,626	4733218,608
9	1019923,594	4733240,180
10	1019897,336	4733248,940
11	1019886,008	4733243,605
12	1019883,161	4733235,394
13	1019871,695	4733215,072
14	1019867,708	4733210,191
15	1019861,683	4733206,427
16	1019853,435	4733203,300
17	1019824,176	4733193,674
18	1019817,804	4733191,978
19	1019814,960	4733188,083
20	1019817,055	4733176,400
21	1019847,788	4733128,419
22	1019863,395	4733094,234
23	1019876,677	4733081,767
24	1019889,846	4733076,849
1	1019897,083	4733081,743

Общий периметр границ территории выявленного объекта культурного наследия: 483 м.

Площадь территории выявленного объекта культурного наследия: 9940 кв.м.

14. Графическое описание местоположения границ территории выявленного объекта культурного наследия «Селище Корлики 14»:



Координаты характерных точек границ территории выявленного объекта культурного наследия «Селище Корлики 14» в местной системе координат (МСК 86, зона 4)

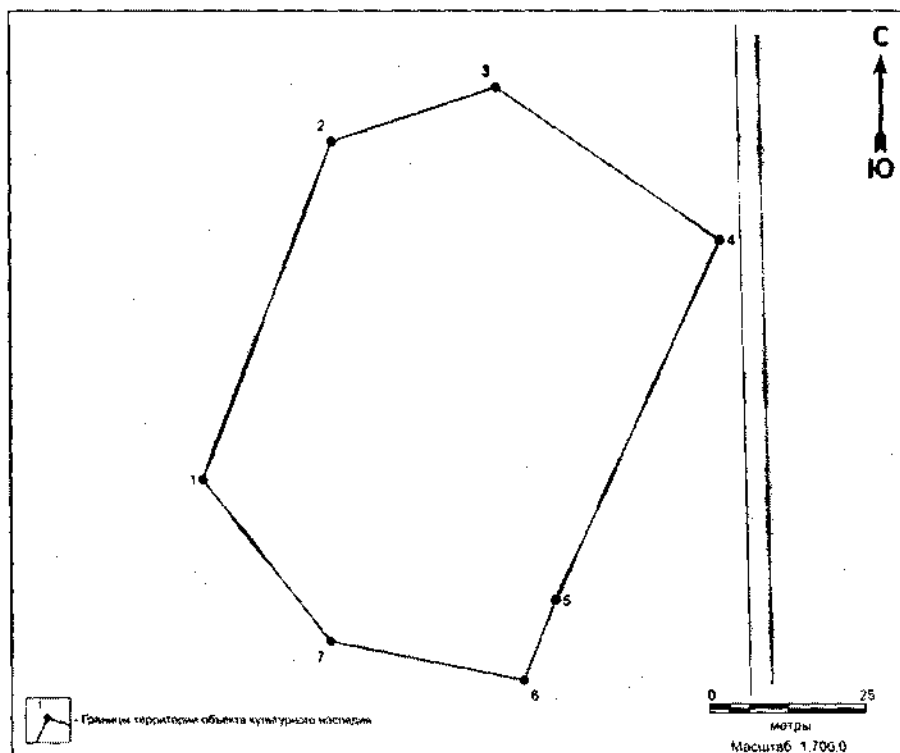
№ точки	Координаты, м	
	Широта (X)	Долгота (Y)
1	1020331,097	4734160,190
2	1020330,722	4734166,650
3	1020331,420	4734170,253
4	1020333,492	4734174,042
5	1020340,794	4734183,756
6	1020343,060	4734190,393
7	1020346,072	4734194,984
8	1020348,062	4734198,773
9	1020348,367	4734201,903
10	1020345,576	4734214,459
11	1020343,310	4734220,377
12	1020341,542	4734215,012
13	1020335,619	4734206,322
14	1020332,745	4734196,200
15	1020328,563	4734189,445
16	1020324,308	4734177,692
17	1020322,960	4734167,729
18	1020323,907	4734164,887
19	1020331,097	4734160,190

19	1020327,492	4734161,241
1	1020331,097	4734160,190

Общий периметр границ территории выявленного объекта культурного наследия: 135,5 м.

Площадь территории выявленного объекта культурного наследия: 611 кв.м.

15. Графическое описание местоположения границ территории выявленного объекта культурного наследия «Городище Корлики 15»:



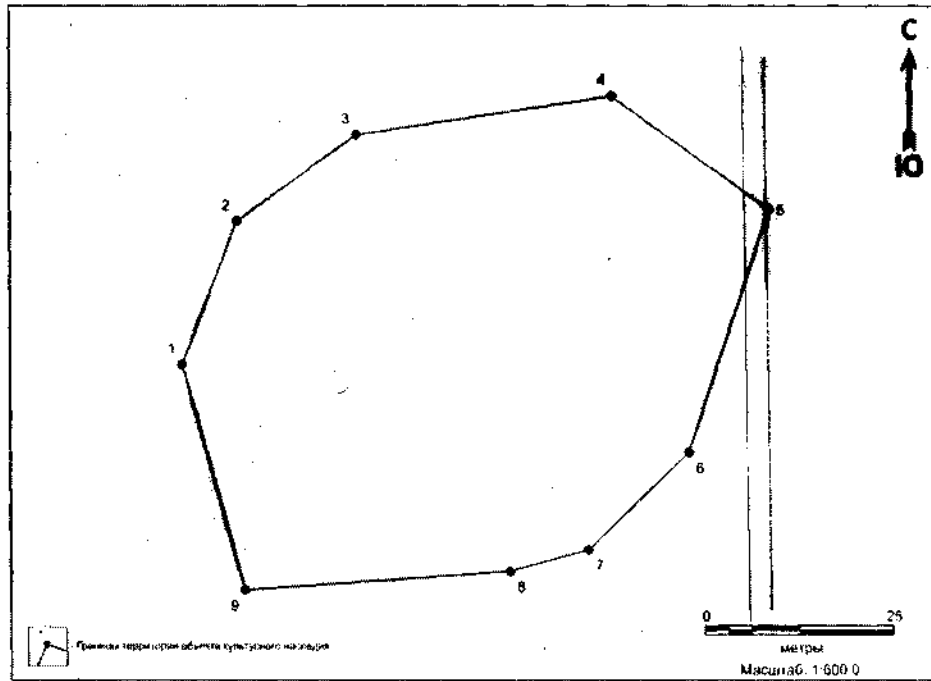
Координаты характерных точек границ территории выявленного объекта культурного наследия «Городище Корлики 15» в местной системе координат (МСК 86, зона 4)

№ точки	Координаты, м	
	Широта (X)	Долгота (Y)
1	1018843,847	4734399,369
2	1018897,251	4734420,029
3	1018905,779	4734446,220
4	1018881,740	4734481,618
5	1018824,892	4734455,392
6	1018812,323	4734450,280
7	1018818,389	4734419,561
1	1018843,847	4734399,369

Общий периметр границ территории выявленного объекта культурного наследия: 267,5 м.

Площадь территории выявленного объекта культурного наследия: 4841 кв.м.

16. Графическое описание местоположения границ территории выявленного объекта культурного наследия «Городище Корлики 16»:



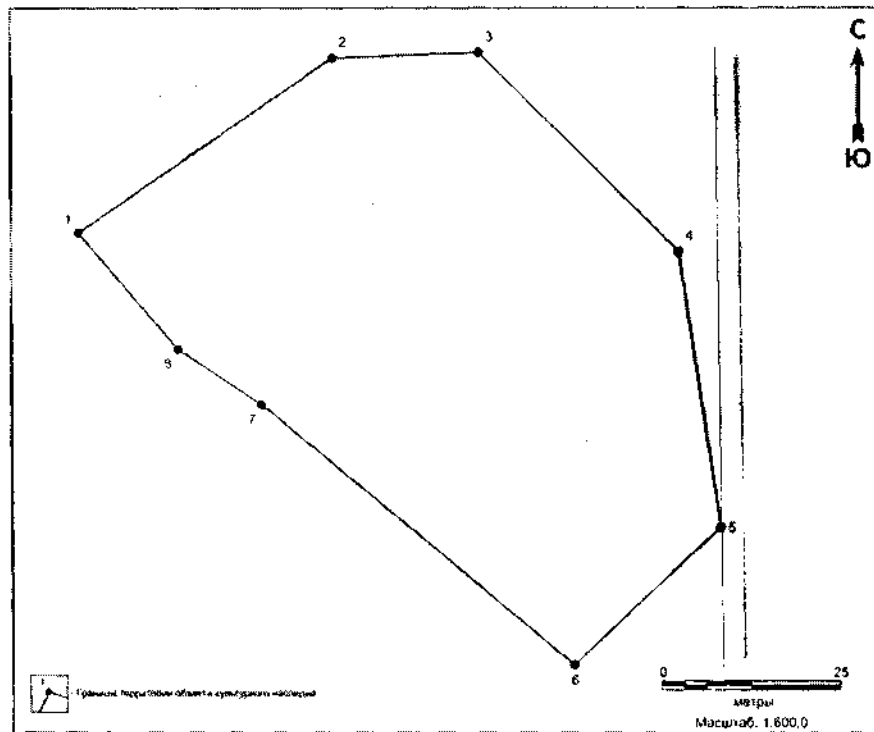
Координаты характерных точек границ территории выявленного объекта культурного наследия «Городище Корлики 16» в местной системе координат (МСК 86, зона 4)

№ точки	Координаты, м	
	Широта (X)	Долгота (Y)
1	1018737,187	4734352,926
2	1018755,960	4734360,149
3	1018767,273	4734375,937
4	1018772,299	4734409,654
5	1018757,519	4734430,240
6	1018725,651	4734419,616
7	1018712,865	4734406,413
8	1018710,050	4734396,027
9	1018707,621	4734361,057
1	1018737,187	4734352,926

Общий периметр границ территории выявленного объекта культурного наследия: 227,4 м.

Площадь территории выявленного объекта культурного наследия:
3692 кв.м.

17. Графическое описание местоположения границ территории выявленного объекта культурного наследия «Городище Корлики 17»:



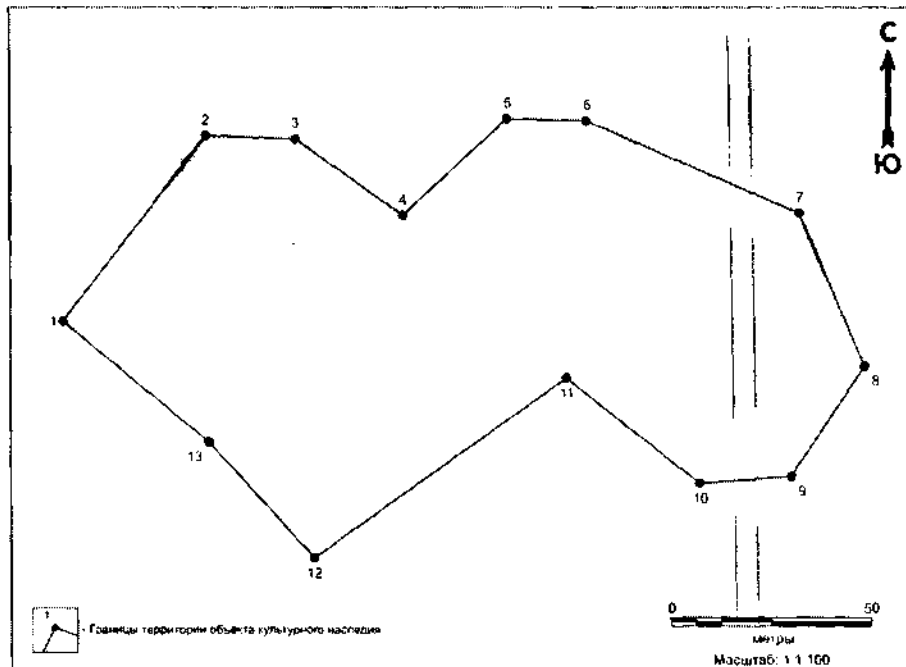
Координаты характерных точек границ территории выявленного объекта культурного наследия «Городище Корлики 17» в местной системе координат (МСК 86, зона 4)

№ точки	Координаты, м	
	Широта (X)	Долгота (Y)
1	1018940,453	4733961,915
2	1018964,737	4733997,356
3	1018965,487	4734017,801
4	1018937,915	4734045,599
5	1018899,565	4734051,264
6	1018880,509	4734030,794
7	1018916,604	4733987,277
8	1018924,354	4733975,664
1	1018940,453	4733961,915

Общий периметр границ территории выявленного объекта культурного наследия: 260,9 м.

Площадь территории выявленного объекта культурного наследия:
4321 кв.м.

18. Графическое описание местоположения границ территории выявленного объекта культурного наследия «Селище Корлики 18»:



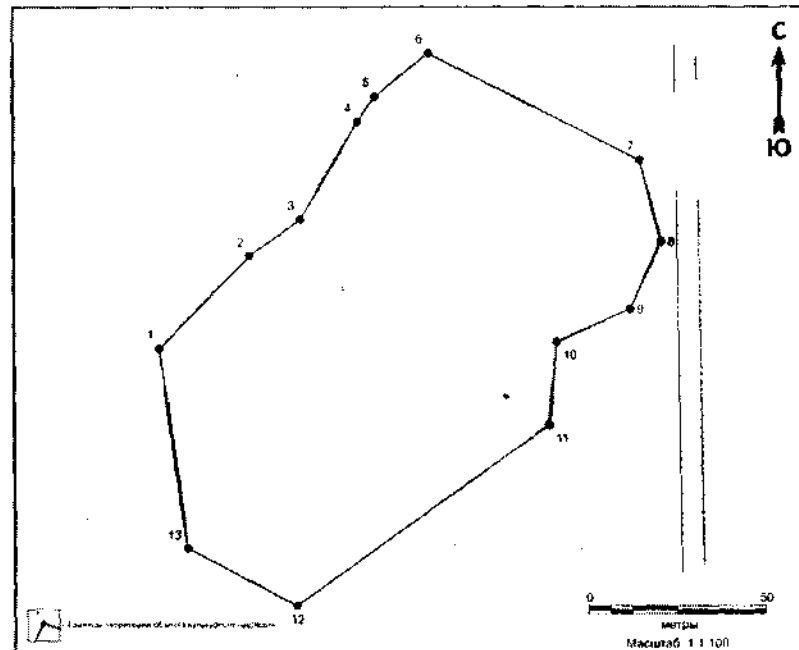
Координаты характерных точек границ территории выявленного объекта культурного наследия «Селище Корлики 18» в местной системе координат (МСК 86, зона 4)

№ точки	Координаты, м	
	Широта (X)	Долгота (Y)
1	1019045,259	4733857,022
2	1019091,072	4733892,387
3	1019090,313	4733914,493
4	1019071,330	4733941,197
5	1019095,268	4733967,086
6	1019094,772	4733986,932
7	1019071,930	4734039,326
8	1019034,272	4734055,452
9	1019006,905	4734037,083
10	1019005,171	4734014,508
11	1019031,246	4733981,746
12	1018986,758	4733918,875
13	1019015,409	4733892,826
1	1019045,259	4733857,022

Общий периметр границ территории выявленного объекта культурного наследия: 525,8 м.

Площадь территории выявленного объекта культурного наследия:
1,3 га.

19. Графическое описание местоположения границ территории выявленного объекта культурного наследия «Селище Корлики 19»:



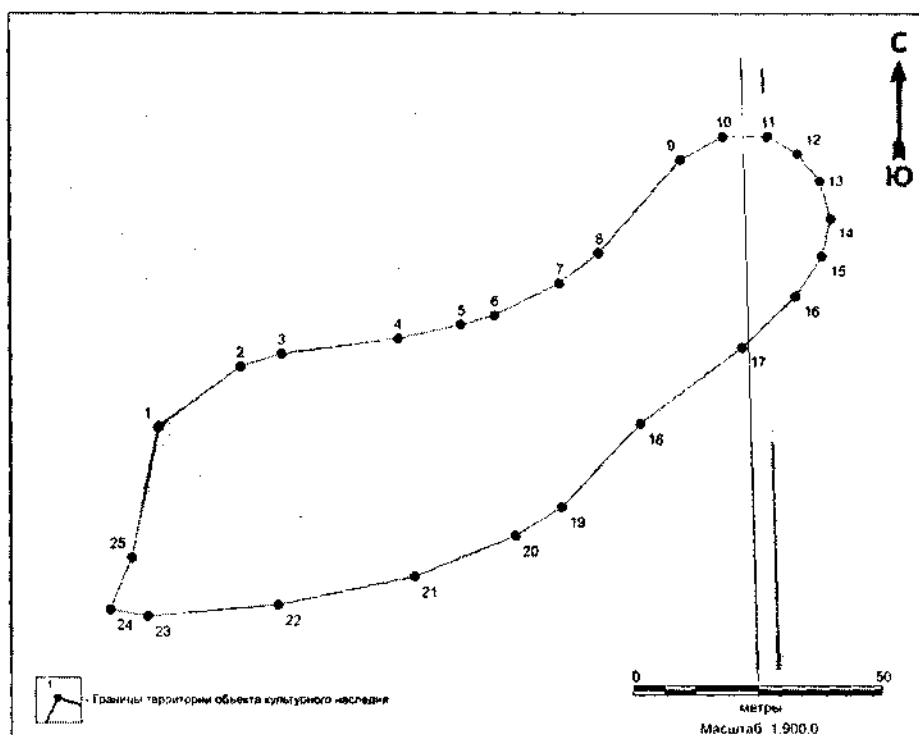
Координаты характерных точек границ территории выявленного объекта культурного наследия «Селище Корлики 19» в местной системе координат (МСК 86, зона 4)

№ точки	Координаты, м	
	Широта (X)	Долгота (Y)
1	1019515,887	4734021,721
2	1019541,778	4734047,251
3	1019551,945	4734061,598
4	1019579,167	4734077,714
5	1019586,352	4734082,733
6	1019598,475	4734097,739
7	1019568,516	4734157,045
8	1019545,821	4734163,011
9	1019526,947	4734154,222
10	1019517,731	4734133,635
11	1019494,415	4734131,413
12	1019443,932	4734060,161
13	1019459,985	4734029,427
1	1019515,887	4734021,721

Общий периметр границ территории выявленного объекта культурного наследия: 448,7 м.

Площадь территории выявленного объекта культурного наследия: 1,25 га.

20. Графическое описание местоположения границ территории выявленного объекта культурного наследия «Селище Корлики 20»:



Координаты характерных точек границ территории выявленного объекта культурного наследия «Селище Корлики 20» в местной системе координат (МСК 86, зона 4)

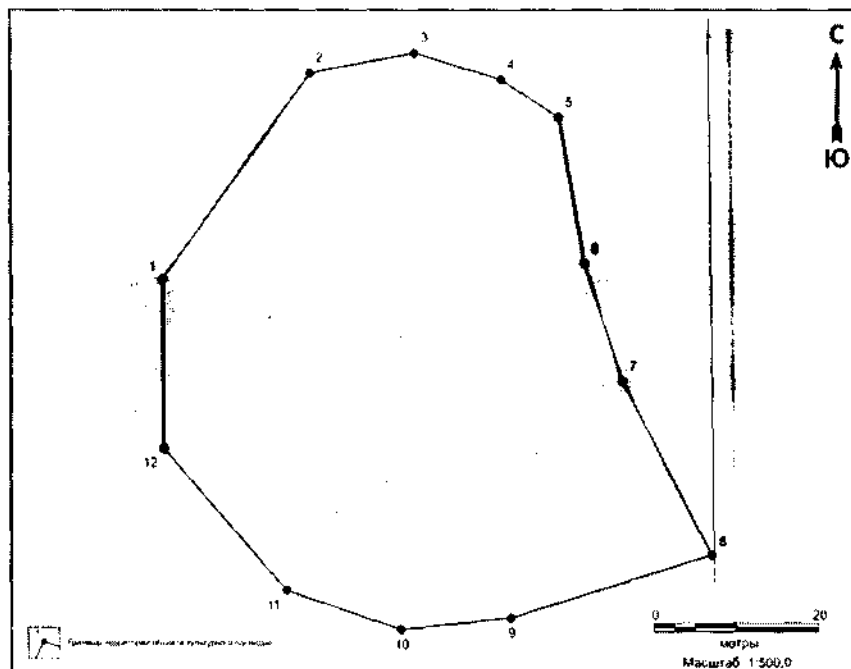
№ точки	Координаты, м	
	Широта (X)	Долгота (Y)
1	1019814,038	4734046,131
2	1019826,040	4734062,501
3	1019828,554	4734070,684
4	1019831,625	4734094,071
5	1019834,378	4734106,693
6	1019836,216	4734113,448
7	1019842,623	4734126,454
8	1019848,638	4734134,387
9	1019867,220	4734150,722
10	1019871,874	4734159,174
11	1019871,922	4734168,106

12	1019868,419	4734174,013
13	1019862,932	4734178,435
14	1019855,542	4734180,548
15	1019848,009	4734178,819
16	1019839,973	4734173,483
17	1019829,800	4734162,870
18	1019814,570	4734142,498
19	1019798,093	4734126,834
20	1019792,409	4734117,503
21	1019784,348	4734097,286
22	1019778,781	4734069,946
23	1019776,526	4734043,917
24	1019777,821	4734036,426
25	1019788,162	4734040,799
1	1019814,038	4734046,131

Общий периметр границ территории выявленного объекта культурного наследия: 373,9 м.

Площадь территории выявленного объекта культурного наследия: 6011 кв.м.

21. Графическое описание местоположения границ территории выявленного объекта культурного наследия «Селище Корлики 21»:



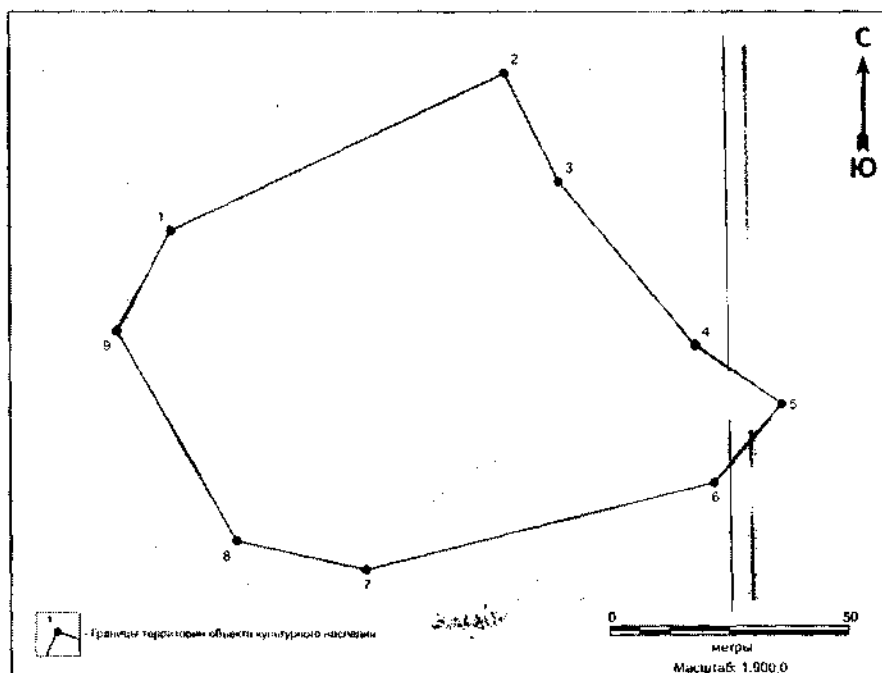
Координаты характерных точек границ территории
выявленного объекта культурного наследия «Селище Корлики 21»
в местной системе координат (МСК 86, зона 4)

№ точки	Координаты, м	
	Широта (X)	Долгота (Y)
1	1020953,734	4737059,825
2	1020978,484	4737077,721
3	1020980,898	4737090,420
4	1020977,652	4737100,885
5	1020973,184	4737107,872
6	1020955,597	4737110,922
7	1020941,546	4737115,484
8	1020920,548	4737126,107
9	1020912,899	4737101,893
10	1020911,499	4737088,539
11	1020916,216	4737074,744
12	1020933,445	4737059,939
1	1020953,734	4737059,825

Общий периметр границ территории выявленного объекта культурного наследия: 215,2 м.

Площадь территории выявленного объекта культурного наследия: 3170 кв.м.

22. Графическое описание местоположения границ территории выявленного объекта культурного наследия «Селище Корлики 22»:



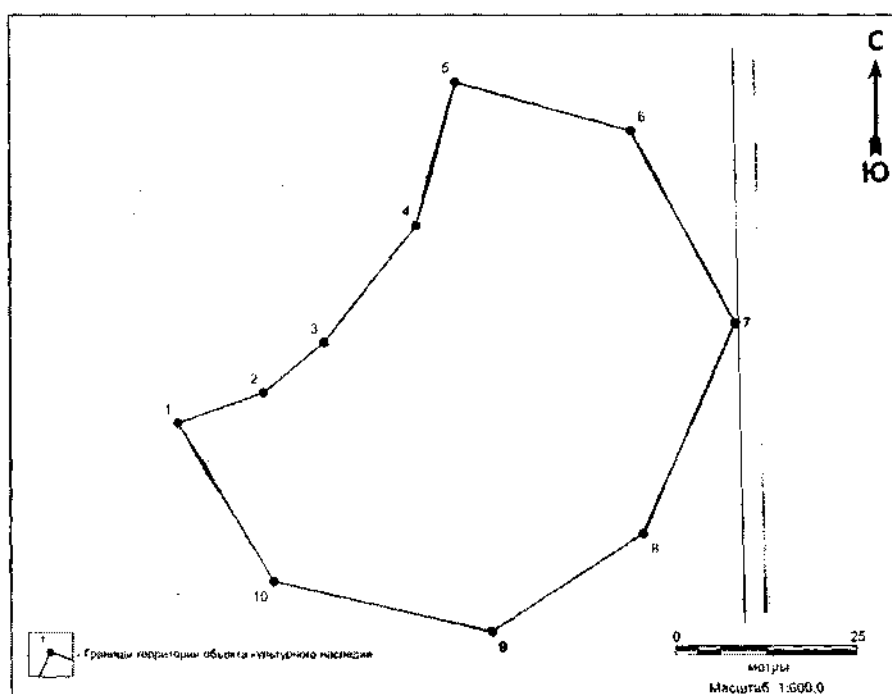
Координаты характерных точек границ территории выявленного
объекта культурного наследия «Селище Корлики 22»
в местной системе координат (МСК 86, зона 4)

№ точки	Координаты, м	
	Широта (X)	Долгота (Y)
1	1020862,642	4737066,417
2	1020895,032	4737135,963
3	1020872,785	4737147,193
4	1020838,921	4737175,317
5	1020826,737	4737193,165
6	1020810,331	4737179,047
7	1020792,248	4737106,804
8	1020798,184	4737079,825
9	1020841,797	4737055,255
1	1020862,642	4737066,417

Общий периметр границ территории выявленного объекта культурного наследия: 364,7 м.

Площадь территории выявленного объекта культурного наследия: 8447 кв.м.

23. Графическое описание местоположения границ территории выявленного объекта культурного наследия «Селище Корлики 23»:



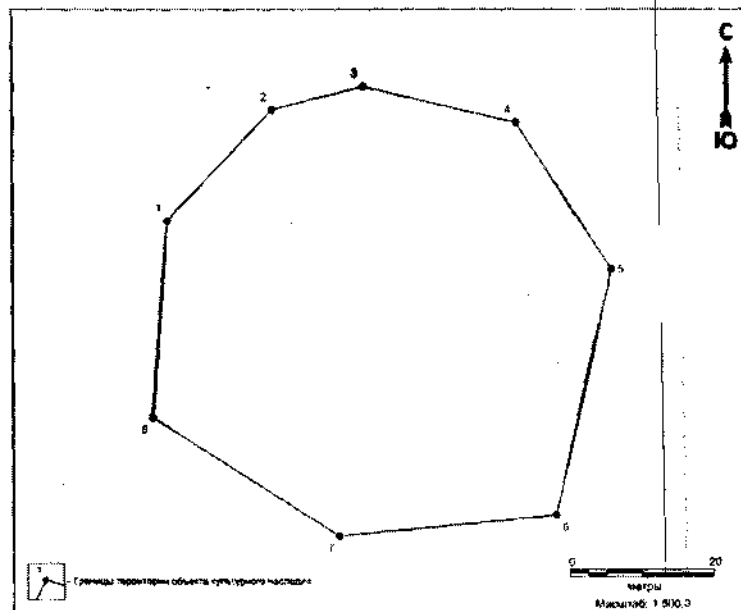
Координаты характерных точек границ территории выявленного
объекта культурного наследия «Селище Корлики 23»
в местной системе координат (МСК 86, зона 4)

№ точки	Координаты, м	
	Широта (X)	Долгота (Y)
1	1020823,379	4737350,648
2	1020827,508	4737362,356
3	1020834,373	4737370,665
4	1020850,296	4737383,384
5	1020869,760	4737388,828
6	1020863,104	4737412,820
7	1020837,068	4737426,968
8	1020808,186	4737414,303
9	1020794,806	4737393,540
10	1020801,624	4737363,659
1	1020823,379	4737350,648

Общий периметр границ территории выявленного объекта культурного наследия: 230,5 м.

Площадь территории выявленного объекта культурного наследия: 3295 кв.м.

24. Графическое описание местоположения границ территории выявленного объекта культурного наследия «Одиночная западина Новоаганская»:



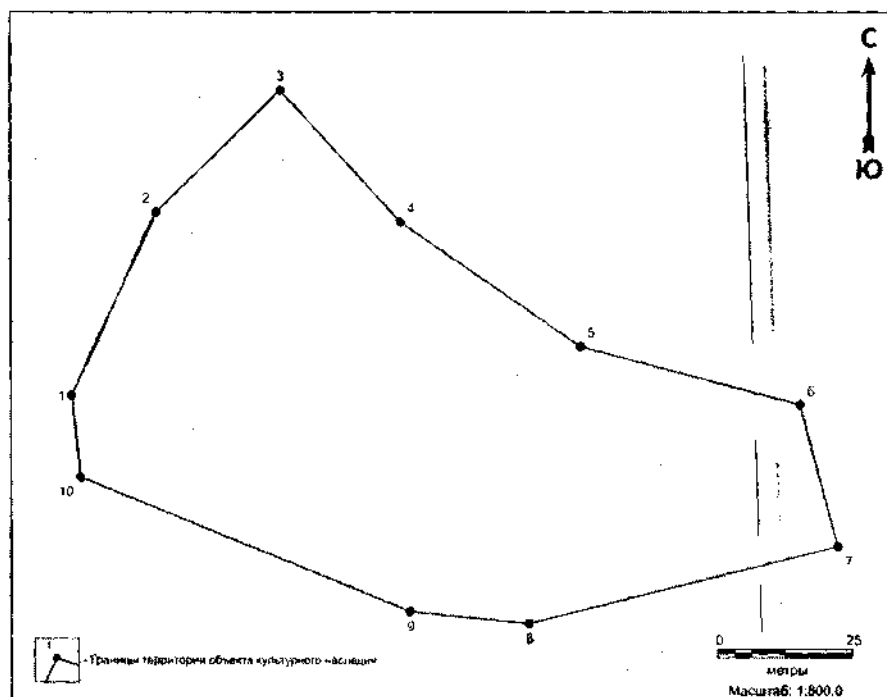
Координаты характерных точек границ территории выявленного объекта культурного наследия «Одиночная западина Новоаганская» в местной системе координат (МСК 86, зона 4)

№ точки	Координаты, м	
	Широта (X)	Долгота (Y)
1	1056226.92	4423912.83
2	1056230.09	4423925.41
3	1056225.16	4423946.54
4	1056205.03	4423959.65
5	1056171.09	4423951.85
6	1056168.19	4423921.82
7	1056184.59	4423896.10
8	1056211.74	4423898.24
1	1056226.92	4423912.83

Общий периметр границ территории выявленного объекта культурного наследия: 202 м.

Площадь территории выявленного объекта культурного наследия: 3030 кв.м.

25. Графическое описание местоположения границ территории выявленного объекта культурного наследия «Городище Новоаганское I»:



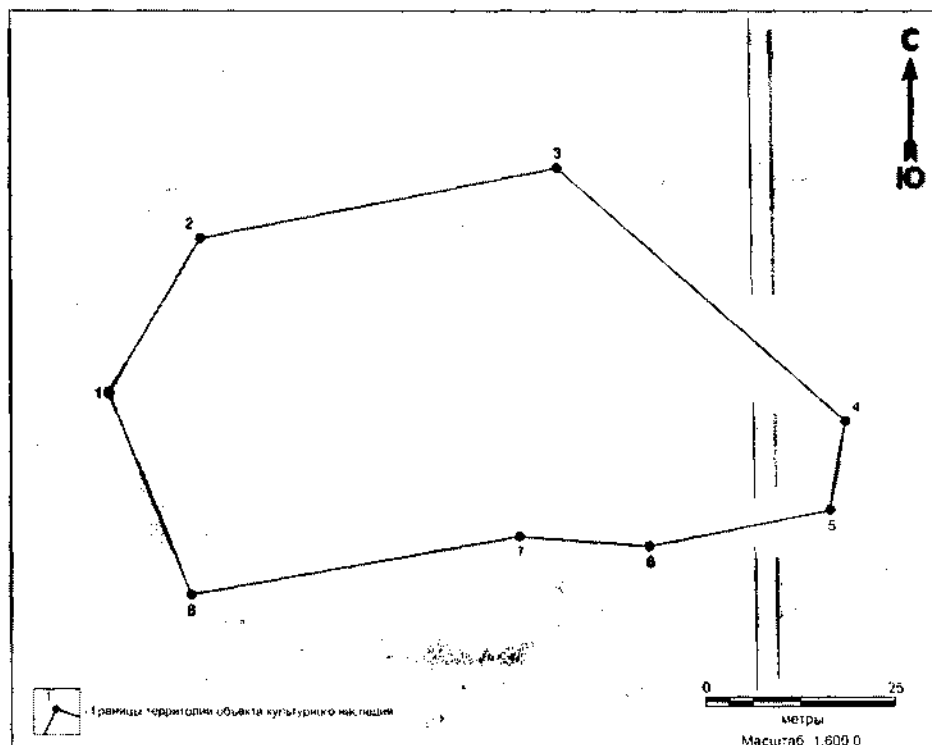
Координаты характерных точек границ территории выявленного объекта культурного наследия «Городище Новоаганское 1» в местной системе координат (МСК 86, зона 4):

№ точки	Координаты, м	
	Широта (X)	Долгота (Y)
1	1056893.37	4425076.10
2	1056915.49	4425098.92
3	1056891.60	4425120.95
4	1056869.02	4425154.00
5	1056858.45	4425194.08
6	1056832.44	4425200.93
7	1056818.28	4425144.37
8	1056820.43	4425122.54
9	1056845.06	4425062.26
10	1056859.92	4425060.65
1	1056893.37	4425076.10

Общий периметр границ территории выявленного объекта культурного наследия: 368,6 м.

Площадь территории выявленного объекта культурного наследия: 7453 кв.м.

26. Графическое описание местоположения границ территории выявленного объекта культурного наследия «Городище Новоаганское 2»:



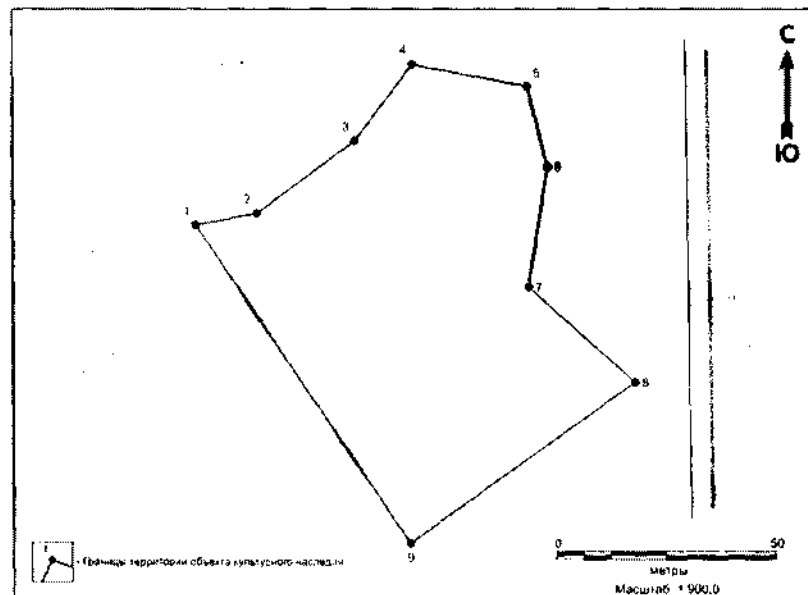
Координаты характерных точек границ территории выявленного
объекта культурного наследия «Городище Новоаганское 2»
в местной системе координат (МСК 86, зона 4)

№ точки	Координаты, м	
	Широта (X)	Долгота (Y)
1	1056383.05	4424281.19
2	1056392.26	4424327.92
3	1056359.33	4424365.37
4	1056347.67	4424363.37
5	1056342.95	4424339.87
6	1056344.22	4424322.91
7	1056336.59	4424279.94
8	1056362.92	4424269.28
1	1056383.05	4424281.19

Общий периметр границ территории выявленного объекта культурного наследия: 244,9 м.

Площадь территории выявленного объекта культурного наследия: 3626 кв.м.

27. Графическое описание местоположения границ территории выявленного объекта культурного наследия «Городище Егур-Ях 2»:



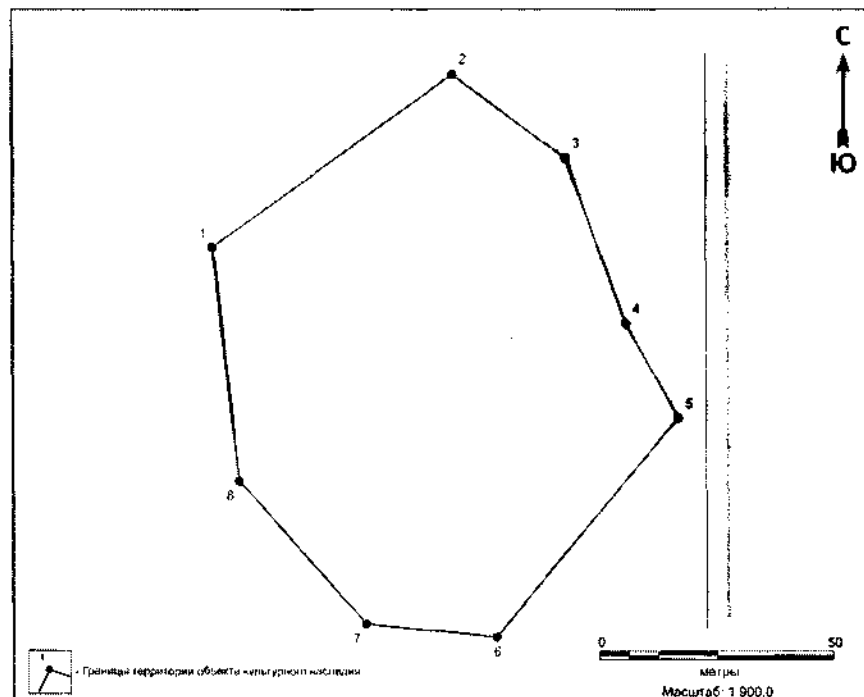
Координаты характерных точек границ территории выявленного
объекта культурного наследия «Городище Егур-Ях 2»
в местной системе координат (МСК 86, зона 4)

№ точки	Координаты, м	
	Широта (X)	Долгота (Y)
1	1060051.22	4415547.57
2	1060053.89	4415561.40
3	1060070.17	4415583.76
4	1060087.35	4415596.90
5	1060082.46	4415622.99
6	1060064.40	4415627.59
7	1060037.30	4415623.18
8	1060015.87	4415647.18
9	1059979.44	4415596.06
1	1060051.22	4415547.57

Общий периметр границ территории выявленного объекта культурного наследия: 316,6 м.

Площадь территории выявленного объекта культурного наследия: 5492 кв.м.

28. Графическое описание местоположения границ территории выявленного объекта культурного наследия «Селище Егур-Ях I»:



Координаты характерных точек границ территории выявленного объекта культурного наследия «Селище Егур-Ях I» в местной системе координат (МСК 86, зона 4)

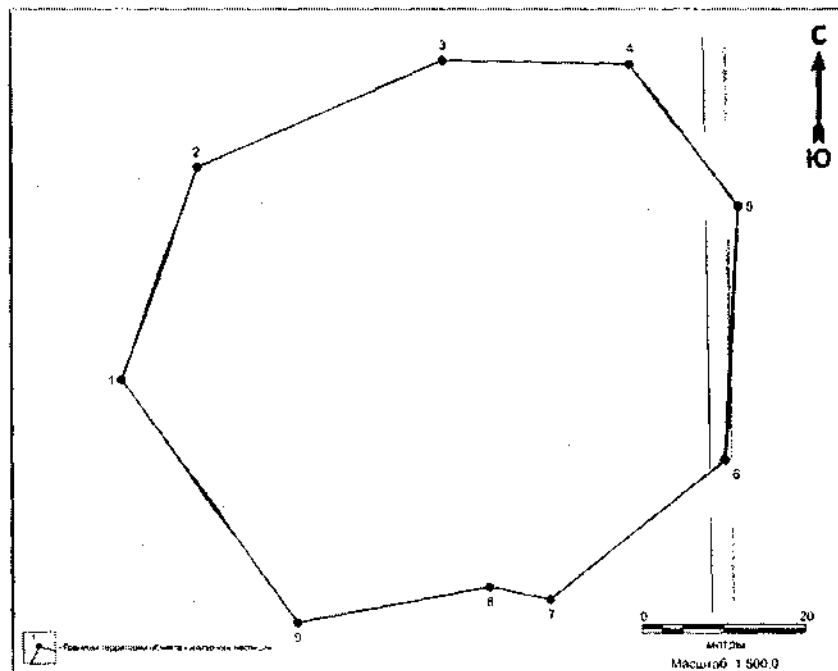
№ точки	Координаты, м	
	Широта (X)	Долгота (Y)

1	1059979.44	4415596.06
2	1060015.87	4415647.18
3	1059998.20	4415671.22
4	1059963.45	4415683.92
5	1059943.44	4415694.88
6	1059897.23	4415656.22
7	1059899.93	4415628.40
8	1059930.03	4415601.57
1	1059979.44	4415596.06

Общий периметр границ территории выявленного объекта культурного наследия: 329,7 м.

Площадь территории выявленного объекта культурного наследия: 7727 кв.м.

29. Графическое описание местоположения границ территории выявленного объекта культурного наследия «Селище Егур-Ях 3»:



Координаты характерных точек границ территории выявленного объекта культурного наследия «Селище Егур-Ях 3» в местной системе координат (МСК 86, зона 4)

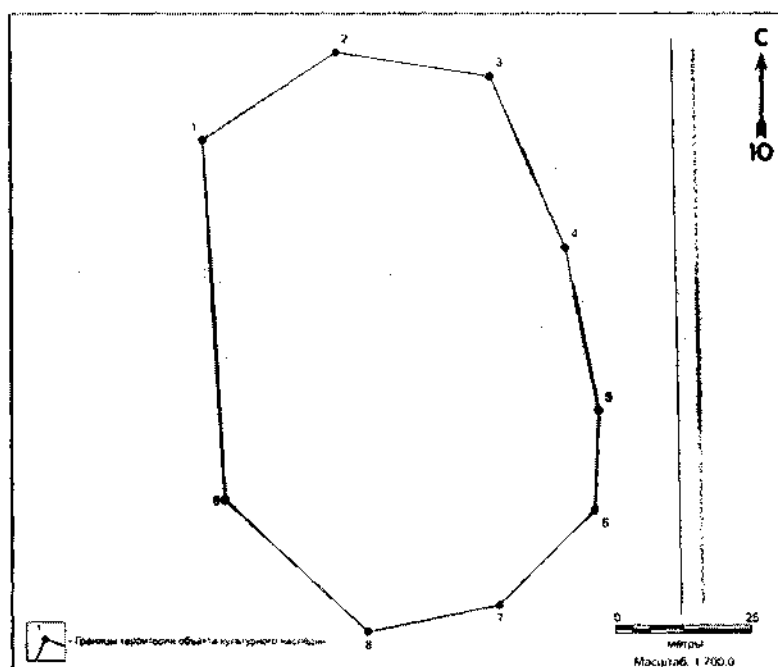
№ точки	Координаты, м	
	Широта (X)	Долгота (Y)
1	1060371.06	4416986.82
2	1060384.05	4417016.81
3	1060383.60	4417039.60

4	1060366.44	4417052.78
5	1060335.72	4417051.03
6	1060318.84	4417029.72
7	1060320.36	4417022.31
8	1060316.03	4416998.83
9	1060345.42	4416977.53
1	1060371.06	4416986.82

Общий периметр границ территории выявленного объекта культурного наследия: 229,4 м.

Площадь территории выявленного объекта культурного наследия: 3868 кв.м.

30. Графическое описание местоположения границ территории выявленного объекта культурного наследия «Селище Егур-Ях 4»:



Координаты характерных точек границ территории выявленного объекта культурного наследия «Селище Егур-Ях 4» в местной системе координат (МСК 86, зона 4)

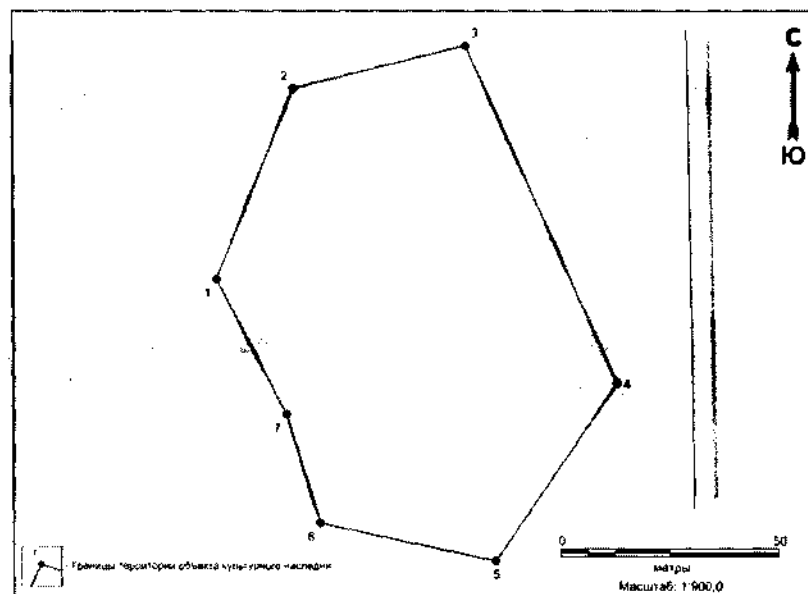
№ точки	Координаты, м	
	Широта (X)	Долгота (Y)
1	1060924.87	4417103.93
2	1060940.78	4417128.47
3	1060936.41	4417156.72
4	1060905.31	4417170.40
5	1060875.72	4417176.45
6	1060857.69	4417175.65

7	1060840.28	4417158.01
8	1060835.40	4417133.94
9	1060859.45	4417107.80
1	1060924.87	4417103.93

Общий периметр границ территории выявленного объекта культурного наследия: 289,6 м.

Площадь территории выявленного объекта культурного наследия: 5951 кв.м.

31. Графическое описание местоположения границ территории выявленного объекта культурного наследия «Городище Мышши I»:



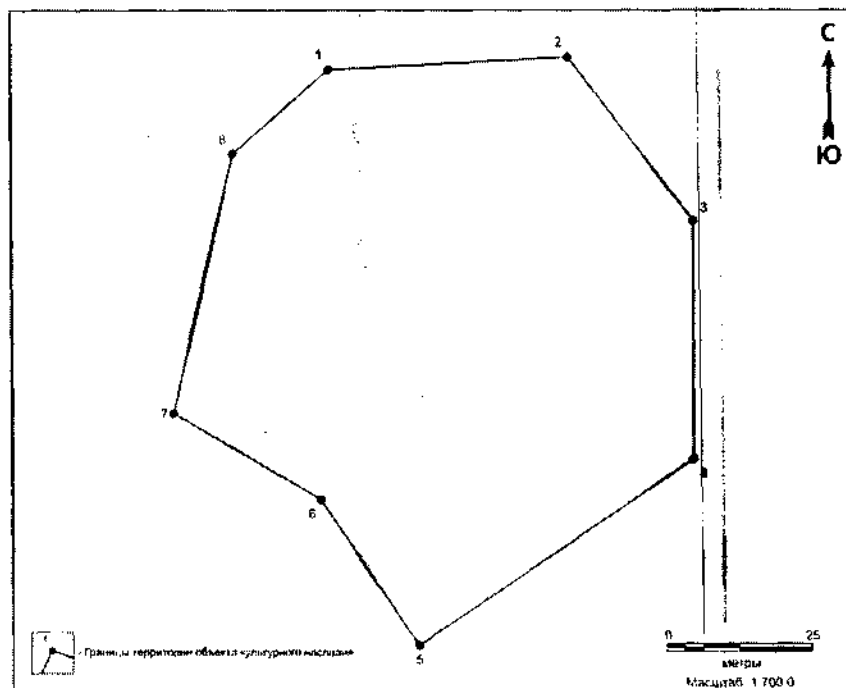
Координаты характерных точек границ территории выявленного объекта культурного наследия «Городище Мышши I» в местной системе координат (МСК 86, зона 4)

№ точки	Координаты, м	
	Широта (X)	Долгота (Y)
1	1048651.96	4414155.09
2	1048661.67	4414194.43
3	1048585.11	4414228.72
4	1048545.11	4414200.95
5	1048553.70	4414160.95
6	1048578.19	4414153.29
7	1048608.80	4414137.45
1	1048651.96	4414155.09

Общий периметр границ территории выявленного объекта культурного наследия: 319,8 м.

Площадь территории выявленного объекта культурного наследия: 6930 кв.м.

32. Графическое описание местоположения границ территории выявленного объекта культурного наследия «Селище и городище Мысшни 2»:



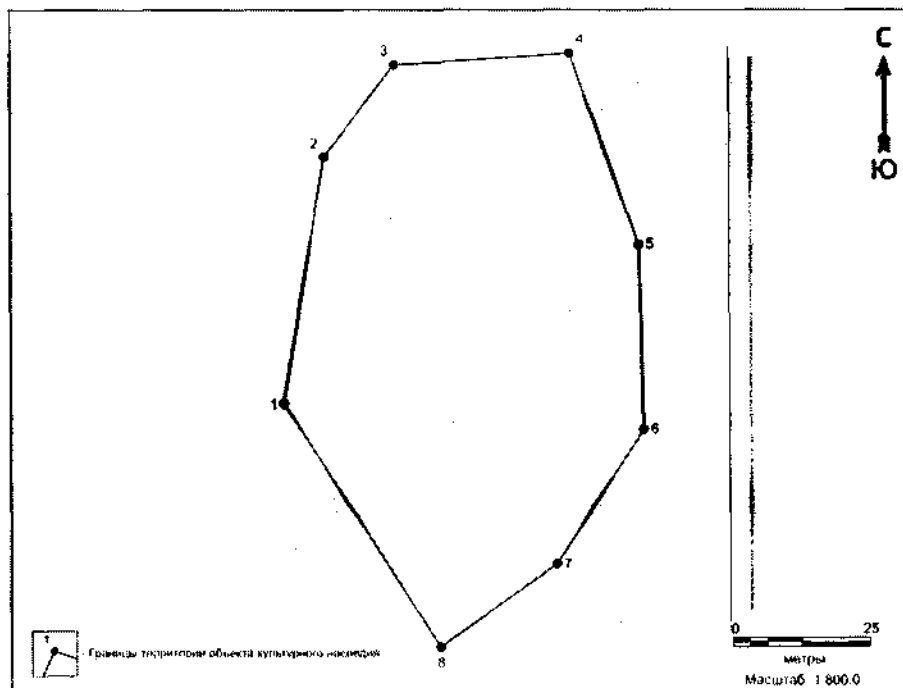
Координаты характерных точек границ территории выявленного объекта культурного наследия «Селище и городище Мысшни 2» в местной системе координат (МСК 86, зона 4)

№ точки	Координаты, м	
	Широта (X)	Долгота (Y)
1	1048762.84	4414063.84
2	1048777.25	4414080.28
3	1048779.46	4414121.23
4	1048751.50	4414142.34
5	1048711.14	4414142.29
6	1048679.54	4414095.37
7	1048704.27	4414078.71
8	1048718.83	4414053.62
1	1048762.84	4414063.84

Общий периметр границ территории выявленного объекта культурного наследия: 297,9 м.

Площадь территории выявленного объекта культурного наследия:
6222 кв.м.

33. Графическое описание местоположения границ территории выявленного объекта культурного наследия «Селище Синкипухут 1»:



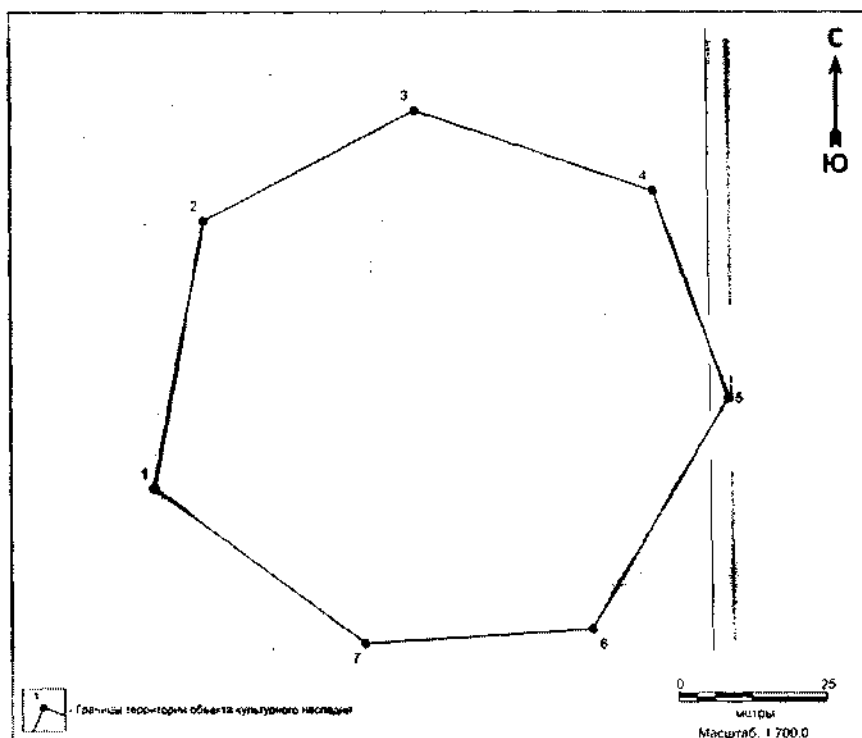
Координаты характерных точек границ территории выявленного объекта культурного наследия «Селище Синкипухут 1» в местной системе координат (МСК 86, зона 4)

№ точки	Координаты, м	
	Широта (X)	Долгота (Y)
1	1049105.60	4415422.70
2	1049122.12	4415435.44
3	1049124.23	4415467.21
4	1049089.81	4415479.59
5	1049056.46	4415480.39
6	1049032.31	4415464.68
7	1049017.46	4415443.54
8	1049061.07	4415415.32
1	1049105.60	4415422.70

Общий периметр границ территории выявленного объекта культурного наследия: 273,6 м.

Площадь территории выявленного объекта культурного наследия:
5031 кв.м.

34. Графическое описание местоположения границ территории выявленного объекта культурного наследия «Городище Синкипухут 2»:



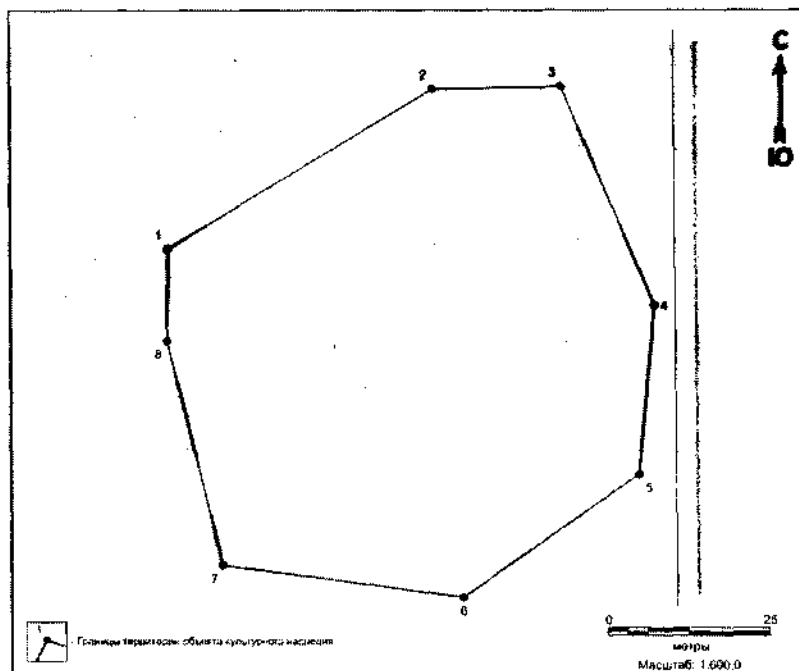
Координаты характерных точек границ территории выявленного объекта культурного наследия «Городище Синкипухут 2» в местной системе координат (МСК 86, зона 4)

№ точки	Координаты, м	
	Широта (X)	Долгота (Y)
1	1049108.82	4414686.56
2	1049127.11	4414721.74
3	1049113.87	4414761.35
4	1049079.55	4414773.78
5	1049041.31	4414751.16
6	1049038.91	4414713.22
7	1049064.43	4414678.18
1	1049108.82	4414686.56

Общий периметр границ территории выявленного объекта культурного наследия: 288 м.

Площадь территории выявленного объекта культурного наследия: 6151 кв.м.

35. Графическое описание местоположения границ территории выявленного объекта культурного наследия «Городище Варьёган I»:



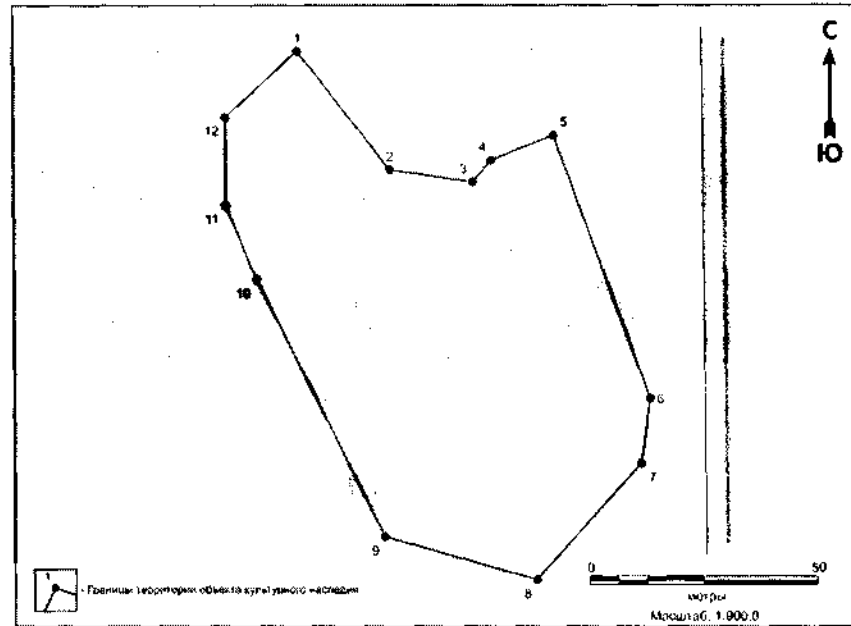
Координаты характерных точек границ территории выявленного объекта культурного наследия «Городище Варьёган I» в местной системе координат (МСК 86, зона 4)

№ точки	Координаты, м	
	Широта (X)	Долгота (Y)
1	1065135.89	4430405.27
2	1065160.26	4430445.99
3	1065160.64	4430465.82
4	1065127.23	4430479.98
5	1065101.30	4430477.51
6	1065082.57	4430450.49
7	1065087.46	4430413.51
8	1065121.74	4430405.09
1	1065135.89	4430405.27

Общий периметр границ территории выявленного объекта культурного наследия: 248,5 м.

Площадь территории выявленного объекта культурного наследия: 4482 кв.м.

36. Графическое описание местоположения границ территории выявленного объекта культурного наследия «Селище Варьёган 8»:



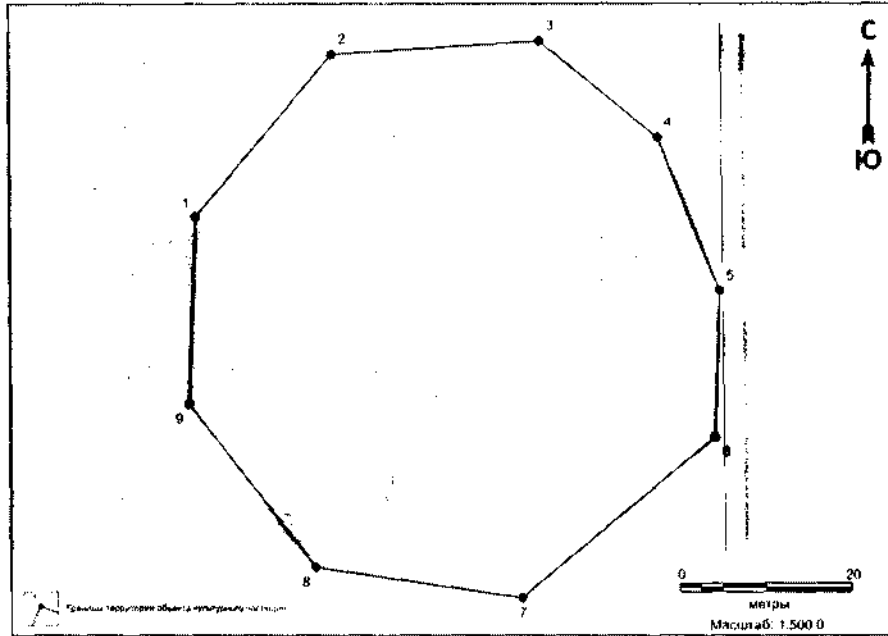
Координаты характерных точек границ территории выявленного объекта культурного наследия «Селище Варьёган 8» в местной системе координат (МСК 86, зона 4)

№ точки	Координаты, м	
	Широта (X)	Долгота (Y)
1	1065154.95	4429819.99
2	1065169.45	4429835.70
3	1065143.50	4429855.77
4	1065140.78	4429873.81
5	1065145.61	4429877.96
6	1065151.01	4429891.48
7	1065093.73	4429912.23
8	1065079.62	4429910.37
9	1065054.44	4429887.50
10	1065063.71	4429854.35
11	1065119.57	4429826.65
12	1065135.66	4429820.01
1	1065154.95	4429819.99

Общий периметр границ территории выявленного объекта культурного наследия: 335 м.

Площадь территории выявленного объекта культурного наследия: 6350 кв.м.

37. Графическое описание местоположения границ территории выявленного объекта культурного наследия «Селище Варьёган 9»:



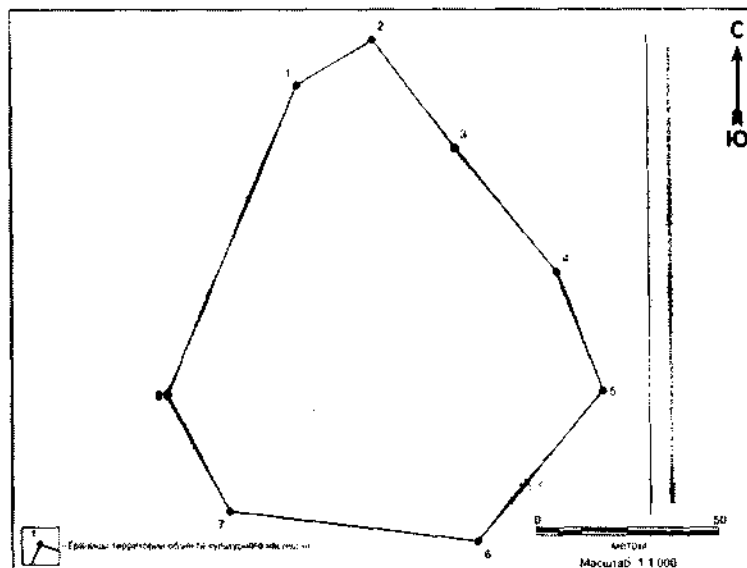
Координаты характерных точек границ территории выявленного объекта культурного наследия «Селище Варьёган 9» в местной системе координат (МСК 86, зона 4)

№ точки	Координаты, м	
	Широта (X)	Долгота (Y)
1	1064197.58	4430003.39
2	1064199.10	4430027.33
3	1064188.00	4430040.90
4	1064170.47	4430047.88
5	1064153.64	4430047.33
6	1064135.27	4430025.03
7	1064138.76	4430001.28
8	1064157.45	4429986.76
9	1064178.96	4429987.64
1	1064197.58	4430003.39

Общий периметр границ территории выявленного объекта культурного наследия: 199,1 м.

Площадь территории выявленного объекта культурного наследия: 3024 кв.м.

38. Графическое описание местоположения границ территории выявленного объекта культурного наследия «Селище Варьёган 10»:



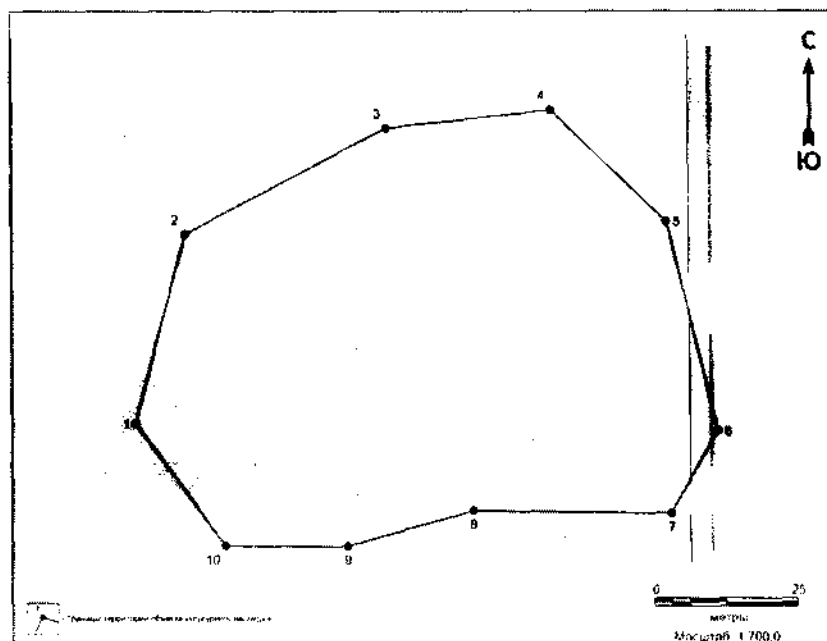
Координаты характерных точек границ территории выявленного объекта культурного наследия «Селище Варьёган 10» в местной системе координат (МСК 86, зона 4)

№ точки	Координаты, м	
	Широта (X)	Долгота (Y)
1	1064001.24	4430129.64
2	1064013.52	4430150.36
3	1063984.09	4430172.63
4	1063950.30	4430200.15
5	1063918.27	4430212.55
6	1063877.39	4430178.51
7	1063885.47	4430110.90
8	1063917.14	4430094.03
1	1064001.24	4430129.64

Общий периметр границ территории выявленного объекта культурного наследия: 386,3 м.

Площадь территории выявленного объекта культурного наследия: 1,01 га.

39. Графическое описание местоположения границ территории выявленного объекта культурного наследия «Селище Варьёган I I»:



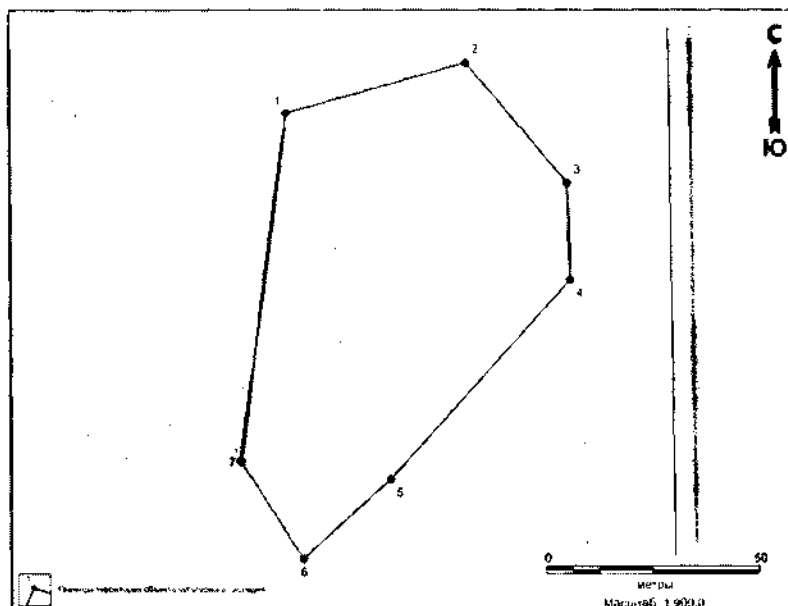
Координаты характерных точек границ территории выявленного объекта культурного наследия «Селище Варьёган I I» в местной системе координат (МСК 86, зона 4)

№ точки	Координаты, м	
	Широта (X)	Долгота (Y)
1	1063869.61	4429819.81
2	1063887.94	4429854.70
3	1063891.05	4429883.25
4	1063871.79	4429903.10
5	1063835.72	4429911.85
6	1063821.61	4429903.85
7	1063821.98	4429869.60
8	1063815.85	4429847.76
9	1063815.96	4429826.62
10	1063837.01	4429811.16
1	1063869.61	4429819.81

Общий периметр границ территории выявленного объекта культурного наследия: 286,1 м.

Площадь территории выявленного объекта культурного наследия: 5717 кв.м.

40. Графическое описание местоположения границ территории выявленного объекта культурного наследия «Селище Варьёган 12»:



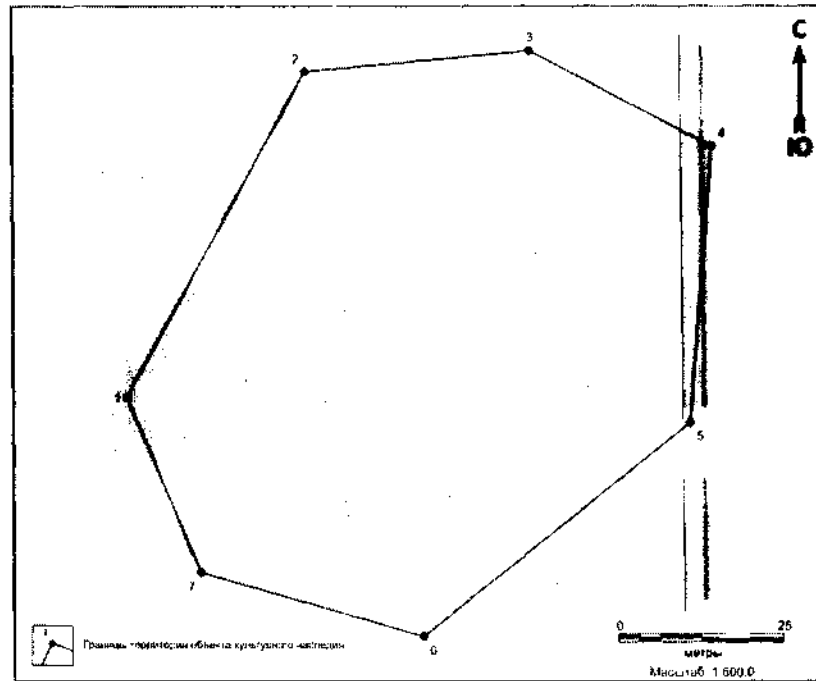
Координаты характерных точек границ территории выявленного объекта культурного наследия «Селище Варьёган 12» в местной системе координат (МСК 86, зона 4)

№ точки	Координаты, м	
	Широта (X)	Долгота (Y)
1	1064596.56	4430117.47
2	1064608.41	4430159.53
3	1064580.16	4430183.06
4	1064557.52	4430183.65
5	1064511.34	4430141.53
6	1064492.91	4430121.07
7	1064515.51	4430106.58
1	1064596.56	4430117.47

Общий периметр границ территории выявленного объекта культурного наследия: 300,9 м.

Площадь территории выявленного объекта культурного наследия: 5625 кв.м.

41. Графическое описание местоположения границ территории выявленного объекта культурного наследия «Селище Варьёган 13»:



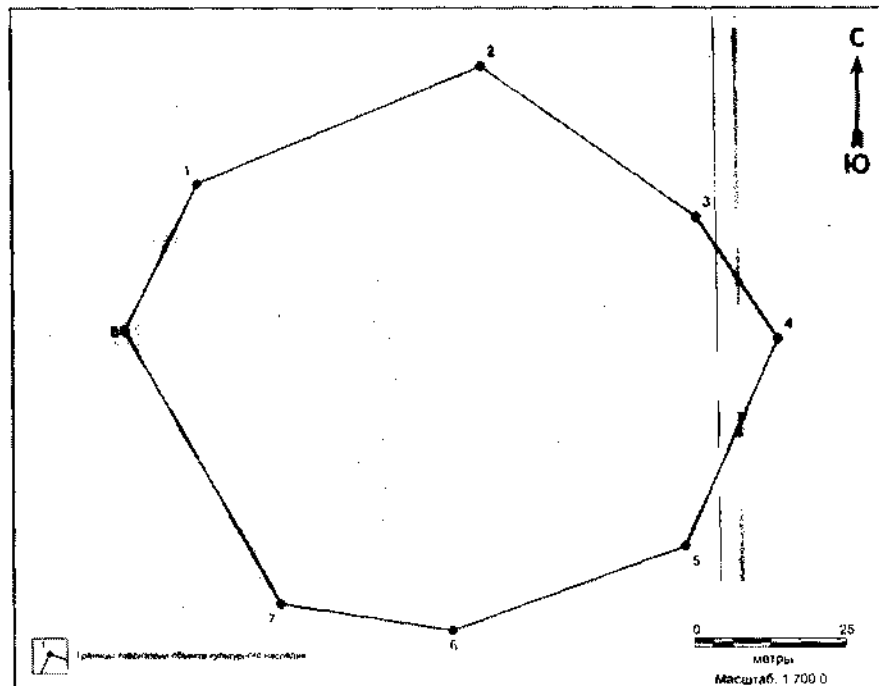
Координаты характерных точек границ территории выявленного объекта культурного наследия «Селище Варьёган 13» в местной системе координат (МСК 86, зона 4)

№ точки	Координаты, м	
	Широта (X)	Долгота (Y)
1	1064872.71	4430073.39
2	1064875.91	4430107.38
3	1064861.41	4430134.67
4	1064819.78	4430131.35
5	1064787.73	4430091.05
6	1064797.33	4430057.41
7	1064823.65	4430046.36
1	1064872.71	4430073.39

Общий периметр границ территории выявленного объекта культурного наследия: 277 м.

Площадь территории выявленного объекта культурного наследия: 5551 кв.м.

42. Графическое описание местоположения границ территории выявленного объекта культурного наследия «Селище Варьёган 14»:



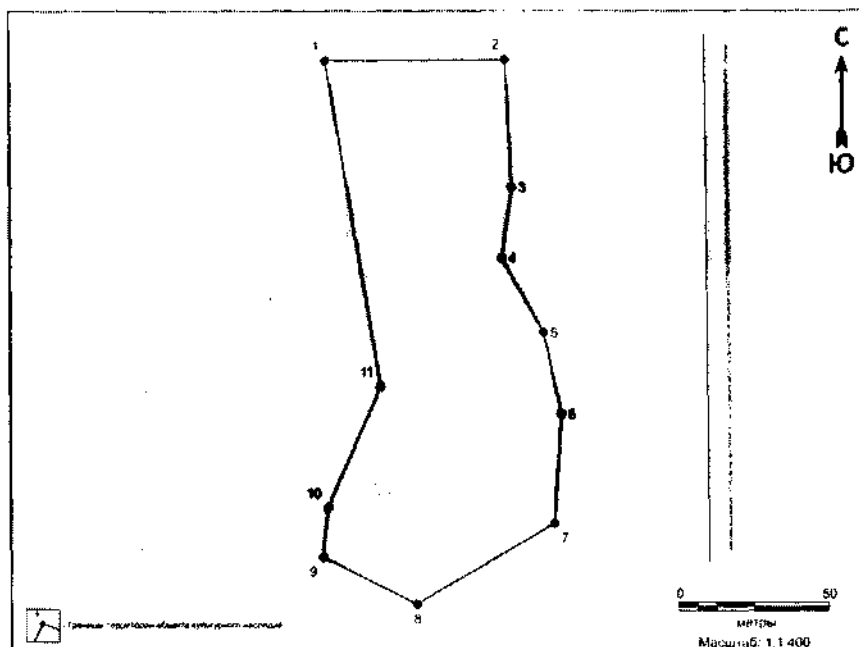
Координаты характерных точек границ территории выявленного объекта культурного наследия «Селище Варьёган 14» в местной системе координат (МСК 86, зона 4)

№ точки	Координаты, м	
	Широта (X)	Долгота (Y)
1	1066221.31	4432959.24
2	1066240.57	4433005.86
3	1066215.90	4433040.97
4	1066196.14	4433054.32
5	1066162.21	4433039.02
6	1066148.48	4433000.84
7	1066152.82	4432972.68
8	1066197.35	4432947.35
1	1066221.31	4432959.24

Общий периметр границ территории выявленного объекта культурного наследия: 300,5 м.

Площадь территории выявленного объекта культурного наследия: 6669 кв.м.

43. Графическое описание местоположения границ территории выявленного объекта культурного наследия «Селище Варьёган 15»:



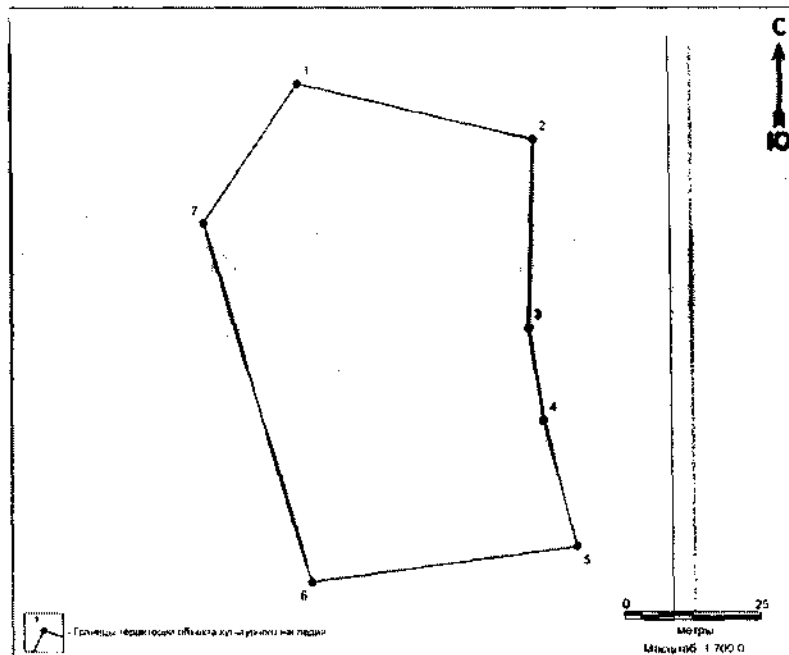
Координаты характерных точек границ территории выявленного объекта культурного наследия «Селище Варьёган 15» в местной системе координат (МСК 86, зона 4)

№ точки	Координаты, м	
	Широта (X)	Долгота (Y)
1	1065783.50	4433392.67
2	1065783.90	4433452.02
3	1065741.94	4433454.13
4	1065718.71	4433450.80
5	1065694.14	4433464.58
6	1065667.61	4433470.30
7	1065631.43	4433467.80
8	1065604.89	4433422.14
9	1065620.32	4433391.15
10	1065636.58	4433392.93
11	1065676.47	4433410.60
1	1065783.50	4433392.67

Общий периметр границ территории выявленного объекта культурного наследия: 471 м.

Площадь территории выявленного объекта культурного наследия: 1,01 га.

44. Графическое описание местоположения границ территории выявленного объекта культурного наследия «Селище Варьёган 16»:



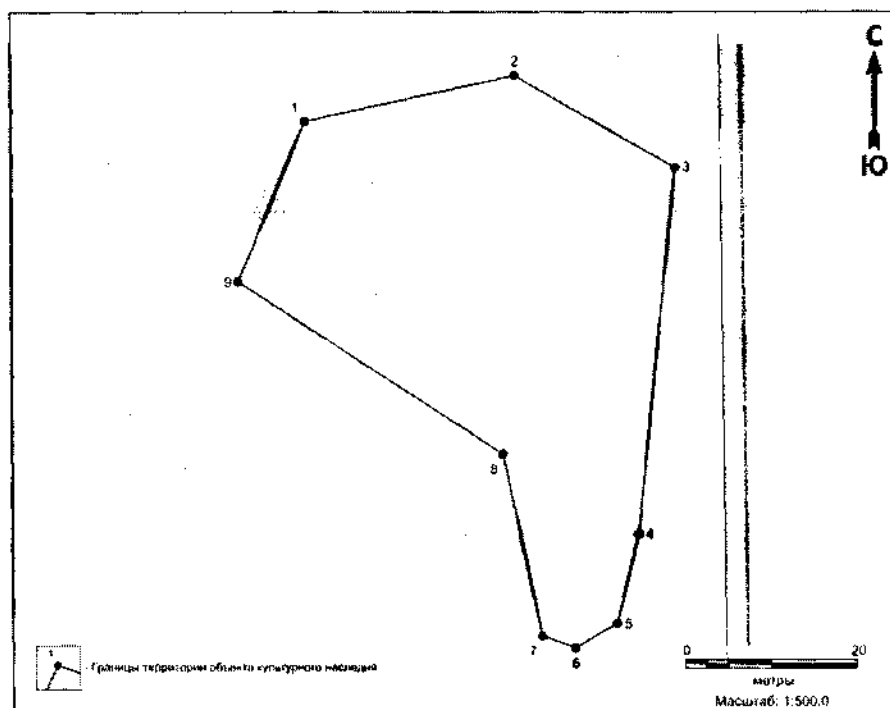
Координаты характерных точек границ территории выявленного объекта культурного наследия «Селище Варьёган 16» в местной системе координат (МСК 86, зона 4)

№ точки	Координаты, м	
	Широта (X)	Долгота (Y)
1	1065867.83	4433401.40
2	1065857.63	4433444.29
3	1065823.53	4433443.47
4	1065806.86	4433446.12
5	1065783.90	4433452.02
6	1065777.48	4433403.68
7	1065842.52	4433384.23
1	1065867.83	4433401.40

Общий периметр границ территории выявленного объекта культурного наследия: 265,2 м.

Площадь территории выявленного объекта культурного наследия: 4357 кв.м.

45. Графическое описание местоположения границ территории выявленного объекта культурного наследия «Селище Покачевский Урий 1»:



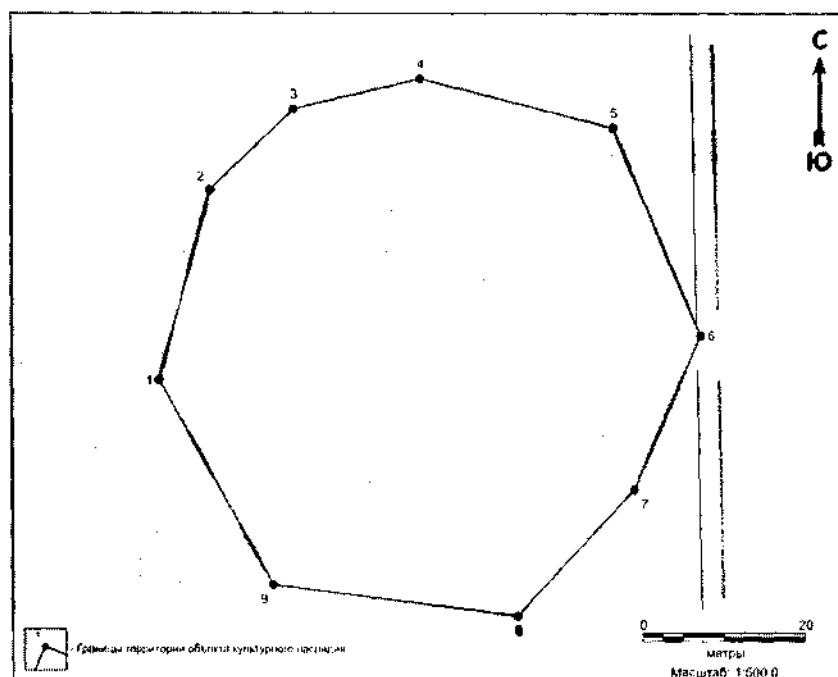
Координаты характерных точек границ территории выявленного объекта культурного наследия «Селище Покачевский Урий 1» в местной системе координат (МСК 86, зона 4)

№ точки	Координаты, м	
	Широта (X)	Долгота (Y)
1	1035380.73	4355004.98
2	1035385.96	4355029.20
3	1035375.37	4355047.62
4	1035333.38	4355043.25
5	1035323.10	4355040.75
6	1035320.30	4355035.86
7	1035321.68	4355032.11
8	1035342.51	4355027.69
9	1035362.32	4354997.26
1	1035380.73	4355004.98

Общий периметр границ территории выявленного объекта культурного наследия: 185,4 м.

Площадь территории выявленного объекта культурного наследия: 1827 кв.м.

46. Графическое описание местоположения границ территории выявленного объекта культурного наследия «Селище Покачевский Урий 2»:



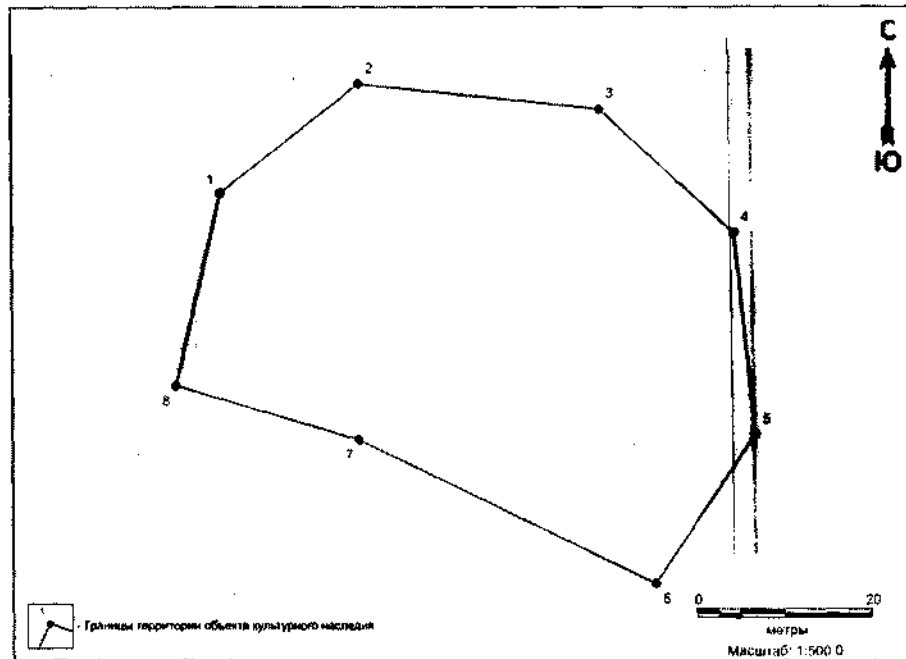
Координаты характерных точек границ территории выявленного объекта культурного наследия «Селище Покачевский Урий 2» в местной системе координат (МСК 86, зона 4)

№ точки	Координаты, м	
	Широта (X)	Долгота (Y)
1	1032208.89	4352243.60
2	1032218.71	4352253.87
3	1032222.40	4352269.36
4	1032216.37	4352292.91
5	1032191.15	4352303.44
6	1032172.32	4352295.32
7	1032157.07	4352281.09
8	1032160.81	4352251.19
9	1032185.73	4352237.35
1	1032208.89	4352243.60

Общий периметр границ территории выявленного объекта культурного наследия: 205,1 м.

Площадь территории выявленного объекта культурного наследия: 3188 кв.м.

47. Графическое описание местоположения границ территории выявленного объекта культурного наследия «Селище Покачевский Урий 4»:



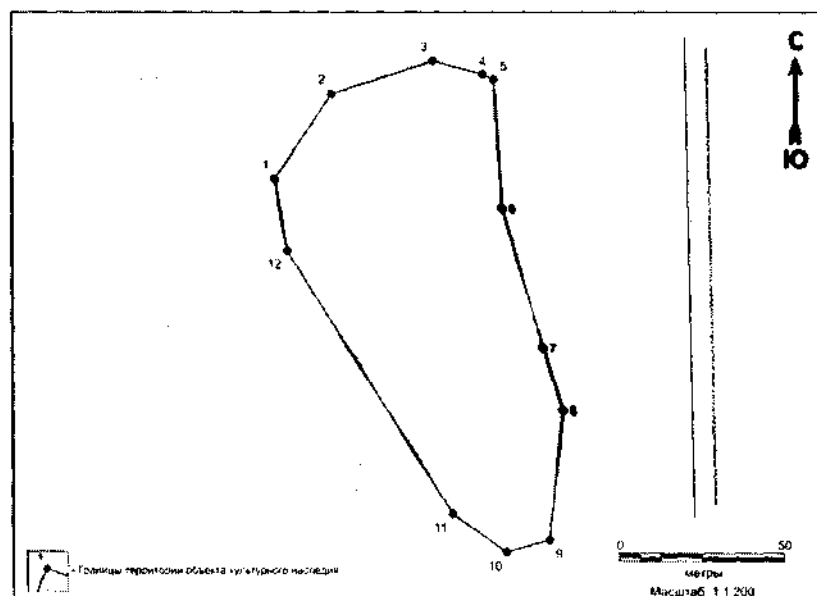
Координаты характерных точек границ территории выявленного объекта культурного наследия «Селище Покачевский Урий 4» в местной системе координат (МСК 86, зона 4)

№ точки	Координаты, м	
	Широта (X)	Долгота (Y)
1	1033334.78	4352475.58
2	1033347.04	4352491.32
3	1033344.20	4352518.60
4	1033330.26	4352533.75
5	1033307.42	4352536.07
6	1033290.60	4352524.79
7	1033306.76	4352491.19
8	1033312.89	4352470.51
1	1033334.78	4352475.58

Общий периметр границ территории выявленного объекта культурного наследия: 191,9 м.

Площадь территории выявленного объекта культурного наследия: 2469 кв.м.

48. Графическое описание местоположения границ территории выявленного объекта культурного наследия «Группа ям-ловушек Покачевский Урий 5»:



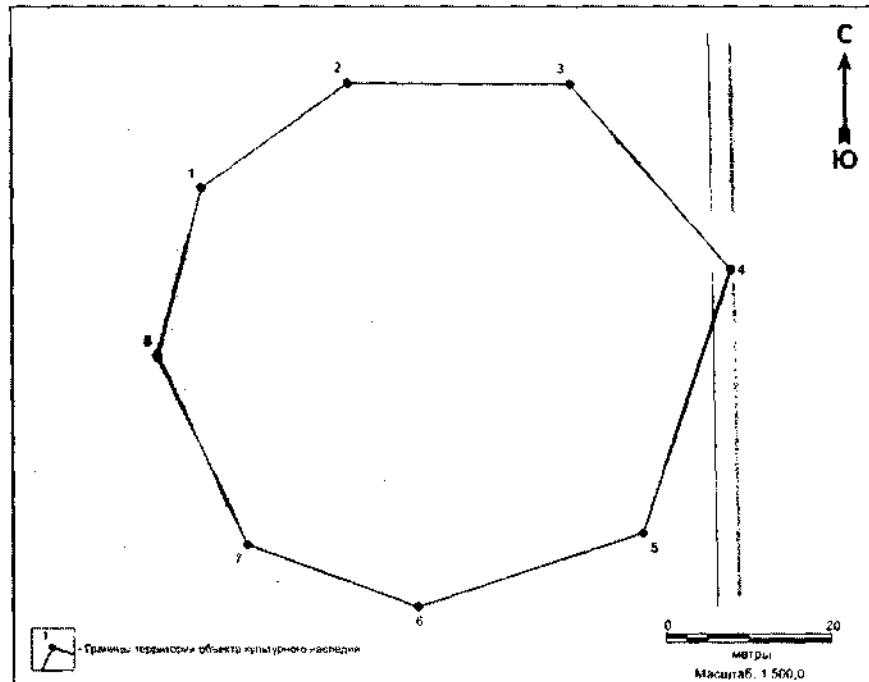
Координаты характерных точек границ территории выявленного объекта культурного наследия «Группа ям-ловушек Покачевский Урий 5» в местной системе координат (МСК 86, зона 4)

№ точки	Координаты, м	
	Широта (X)	Долгота (Y)
1	1033331.66	4352691.48
2	1033341.62	4352722.22
3	1033337.64	4352737.16
4	1033336.15	4352740.54
5	1033297.10	4352743.11
6	1033255.18	4352755.32
7	1033236.29	4352761.24
8	1033197.43	4352756.93
9	1033193.75	4352744.05
10	1033205.05	4352727.72
11	1033284.37	4352677.90
12	1033305.96	4352674.26
1	1033331.66	4352691.48

Общий периметр границ территории выявленного объекта культурного наследия: 371,8 м.

Площадь территории выявленного объекта культурного наследия: 7715 кв.м.

49. Графическое описание местоположения границ территории выявленного объекта культурного наследия «Селище Покачевский Урий 6»:



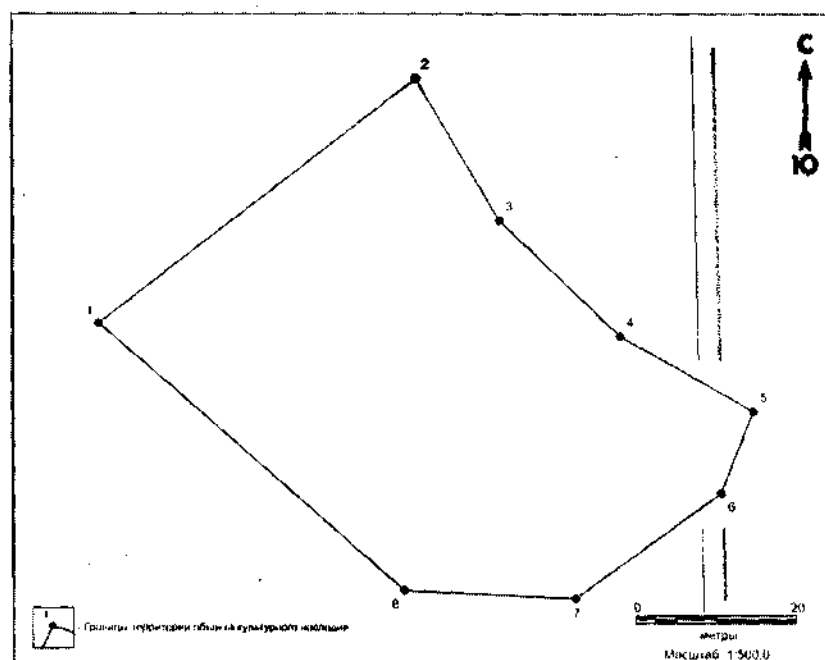
Координаты характерных точек границ территории выявленного объекта культурного наследия «Селище Покачевский Урий 6» в местной системе координат (МСК 86, зона 4)

№ точки	Координаты, м	
	Широта (X)	Долгота (Y)
1	1033459.02	4352659.13
2	1033471.54	4352676.63
3	1033471.41	4352703.23
4	1033449.39	4352722.28
5	1033418.04	4352711.77
6	1033409.27	4352684.88
7	1033416.61	4352664.47
8	1033439.05	4352653.82
1	1033459.02	4352659.13

Общий периметр границ территории выявленного объекта культурного наследия: 205,1 м.

Площадь территории выявленного объекта культурного наследия: 3173 кв.м.

50. Графическое описание местоположения границ территории выявленного объекта культурного наследия «Яма-ловушка Покачевский Урий 7»:



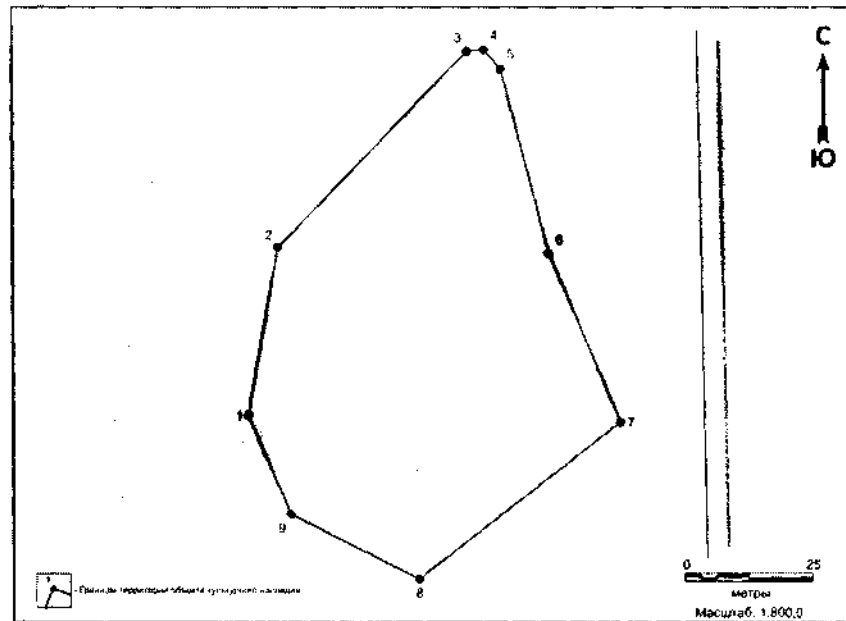
Координаты характерных точек границ территории выявленного объекта культурного наследия «Яма-ловушка Покачевский Урий 7» в местной системе координат (МСК 86, зона 4)

№ точки	Координаты, м	
	Широта (X)	Долгота (Y)
1	1033795.90	4352374.07
2	1033826.13	4352413.37
3	1033808.51	4352423.74
4	1033794.25	4352438.61
5	1033784.97	4352454.96
6	1033774.87	4352450.97
7	1033761.92	4352433.03
8	1033762.94	4352411.77
1	1033795.90	4352374.07

Общий периметр границ территории выявленного объекта культурного наследия: 213,1 м.

Площадь территории выявленного объекта культурного наследия: 2685 кв.м.

51. Графическое описание местоположения границ территории выявленного объекта культурного наследия «Селище Покачевский Урий 8»:



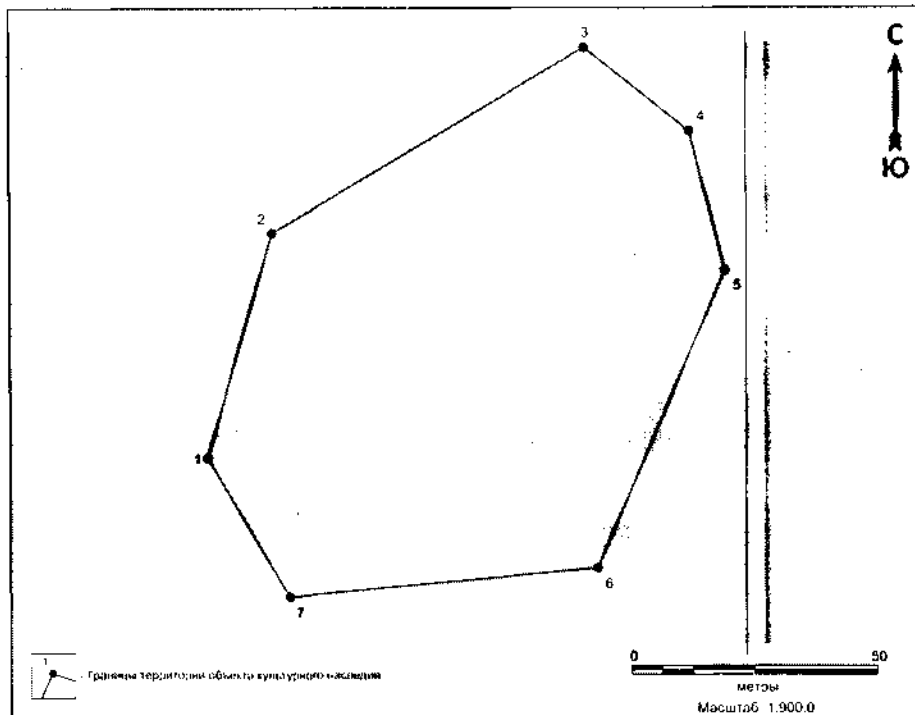
Координаты характерных точек границ территории выявленного объекта культурного наследия «Селище Покачевский Урий 8» в местной системе координат (МСК 86, зона 4)

№ точки	Координаты, м	
	Широта (X)	Долгота (Y)
1	1033860.01	4352346.81
2	1033898.26	4352383.75
3	1033898.45	4352387.10
4	1033894.74	4352390.28
5	1033858.75	4352399.61
6	1033826.13	4352413.37
7	1033795.90	4352374.07
8	1033808.36	4352349.15
9	1033827.46	4352340.91
1	1033860.01	4352346.81

Общий периметр границ территории выявленного объекта культурного наследия: 264,5 м.

Площадь территории выявленного объекта культурного наследия: 4484 кв.м.

52. Графическое описание местоположения границ территории выявленного объекта культурного наследия «Поселение Туглунъеган 1»:



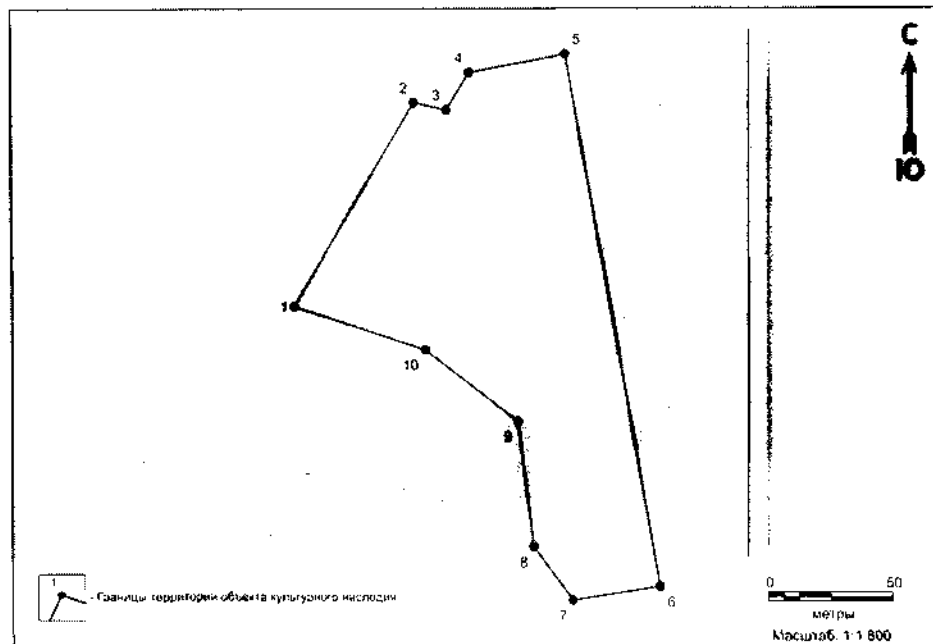
Координаты характерных точек границ территории выявленного объекта культурного наследия «Поселение Туглунъеган 1» в местной системе координат (МСК 86, зона 4)

№ точки	Координаты, м	
	Широта (X)	Долгота (Y)
1	1056811.77	4363018.36
2	1056849.27	4363081.92
3	1056832.46	4363103.09
4	1056804.18	4363110.11
5	1056744.42	4363084.29
6	1056738.56	4363021.73
7	1056766.33	4363005.21
1	1056811.77	4363018.36

Общий периметр границ территории выявленного объекта культурного наследия: 336,5 м.

Площадь территории выявленного объекта культурного наследия: 7899 кв.м.

53. Графическое описание местоположения границ территории выявленного объекта культурного наследия «Поселение Туглунъеган 2»:



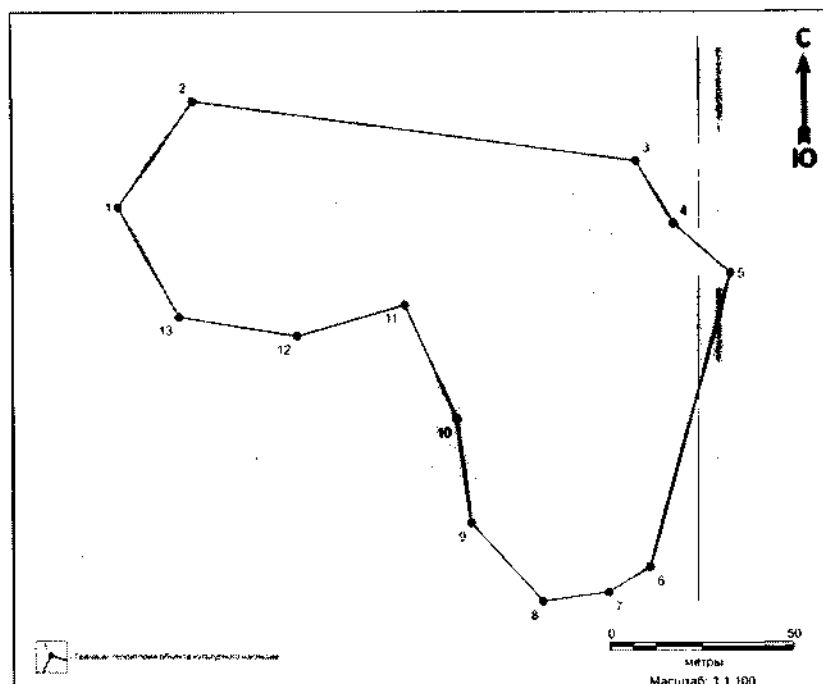
Координаты характерных точек границ территории выявленного объекта культурного наследия «Поселение Туглунъеган 2» в местной системе координат (МСК 86, зона 4)

№ точки	Координаты, м	
	Широта (X)	Долгота (Y)
1	1056780.33	4363608.47
2	1056777.46	4363621.42
3	1056792.27	4363630.48
4	1056799.45	4363668.55
5	1056590.38	4363705.27
6	1056584.93	4363670.83
7	1056605.97	4363655.40
8	1056654.97	4363649.20
9	1056683.09	4363612.53
10	1056699.89	4363560.83
1	1056780.33	4363608.47

Общий периметр границ территории выявленного объекта культурного наследия: 584,3 м.

Площадь территории выявленного объекта культурного наследия: 1,47 га.

54. Графическое описание местоположения границ территории выявленного объекта культурного наследия «Поселение Туглунъеган 4»:



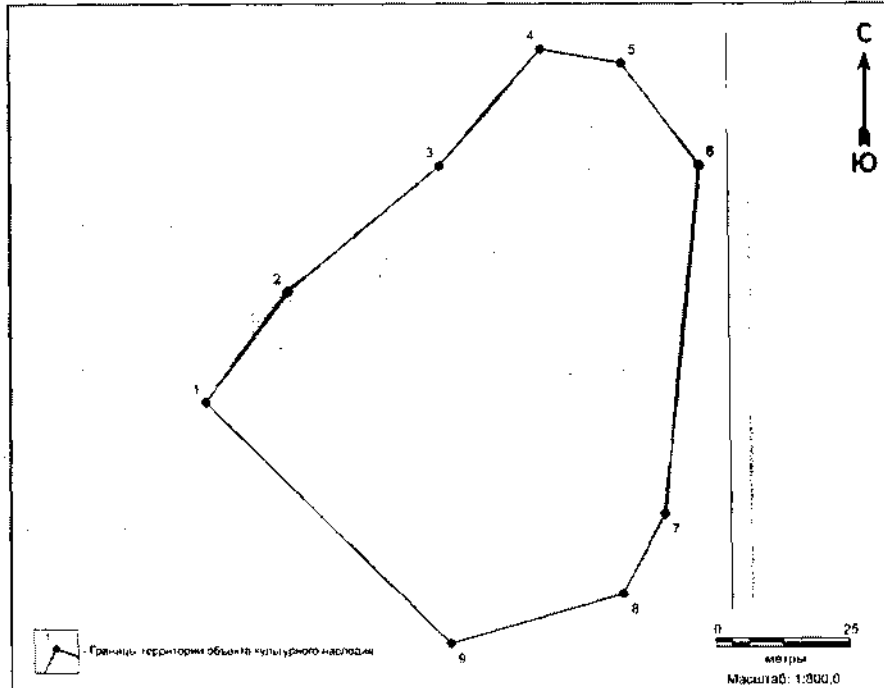
Координаты характерных точек границ территории выявленного объекта культурного наследия «Поселение Туглунъеган 4» в местной системе координат (МСК 86, зона 4)

№ точки	Координаты, м	
	Широта (X)	Долгота (Y)
1	1056885.41	4364221.34
2	1056869.11	4364341.90
3	1056852.09	4364352.03
4	1056838.65	4364367.29
5	1056759.53	4364345.45
6	1056752.63	4364334.17
7	1056750.21	4364316.34
8	1056771.28	4364296.81
9	1056799.33	4364292.93
10	1056830.02	4364278.83
11	1056821.58	4364249.48
12	1056826.77	4364217.39
13	1056856.54	4364200.99
1	1056885.41	4364221.34

Общий периметр границ территории выявленного объекта культурного наследия: 496,6 м.

Площадь территории выявленного объекта культурного наследия: 1,18 га.

55. Графическое описание местоположения границ территории выявленного объекта культурного наследия «Селище Старый Аган 1»:



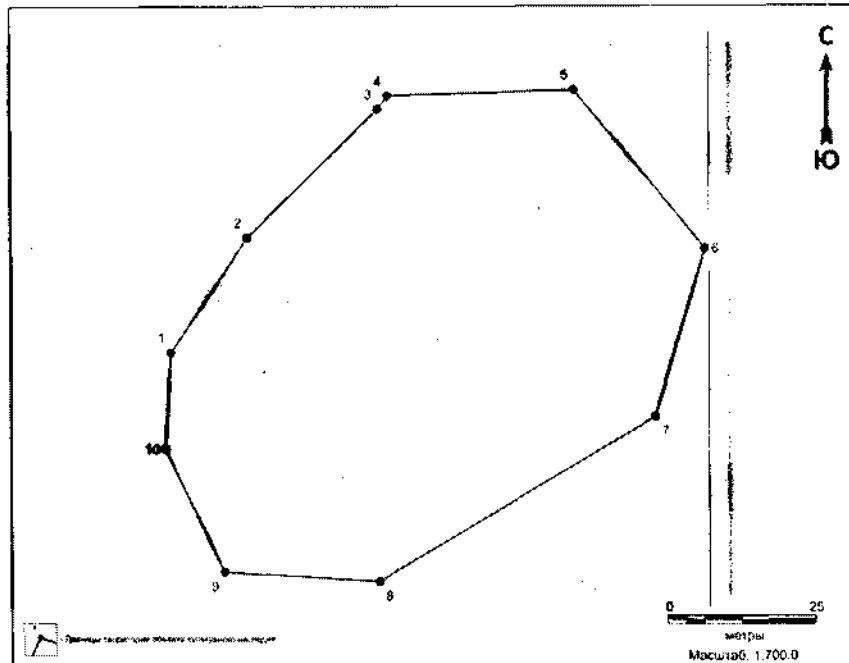
Координаты характерных точек границ территории выявленного объекта культурного наследия «Селище Старый Аган 1» в местной системе координат (МСК 86, зона 4)

№ точки	Координаты, м	
	Широта (X)	Долгота (Y)
1	1029512.31	4344320.89
2	1029535.46	4344349.17
3	1029556.94	4344367.92
4	1029554.37	4344382.93
5	1029535.53	4344397.26
6	1029471.66	4344390.72
7	1029456.95	4344382.99
8	1029447.67	4344350.99
9	1029492.01	4344305.74
1	1029512.31	4344320.89

Общий периметр границ территории выявленного объекта культурного наследия: 305,8 м.

Площадь территории выявленного объекта культурного наследия: 6197 кв.м.

56. Графическое описание местоположения границ территории выявленного объекта культурного наследия «Селище Старый Аган 2»:



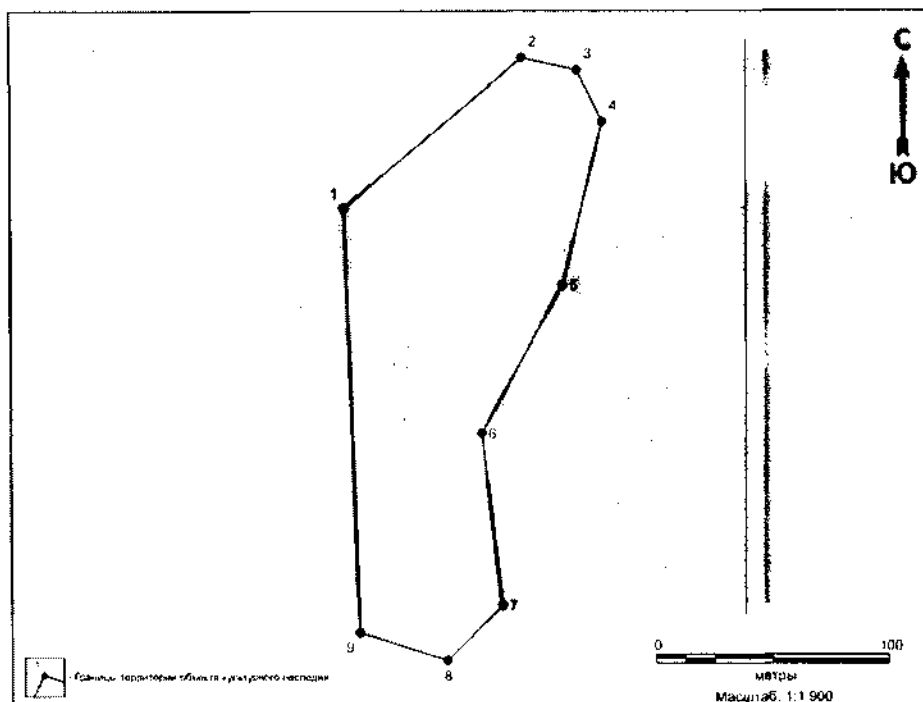
Координаты характерных точек границ территории выявленного объекта культурного наследия «Селище Старый Аган 2» в местной системе координат (МСК 86, зона 4)

№ точки	Координаты, м	
	Широта (X)	Долгота (Y)
1	1029603.46	4344415.09
2	1029625.01	4344437.08
3	1029627.27	4344438.77
4	1029628.21	4344470.07
5	1029601.68	4344491.86
6	1029573.59	4344483.54
7	1029546.12	4344437.13
8	1029547.63	4344411.08
9	1029568.16	4344401.28
10	1029584.18	4344402.21
1	1029603.46	4344415.09

Общий периметр границ территории выявленного объекта культурного наследия: 269,7 м.

Площадь территории выявленного объекта культурного наследия: 5212 кв.м.

57. Графическое описание местоположения границ территории выявленного объекта культурного наследия «Селище Старый Аган 3»:



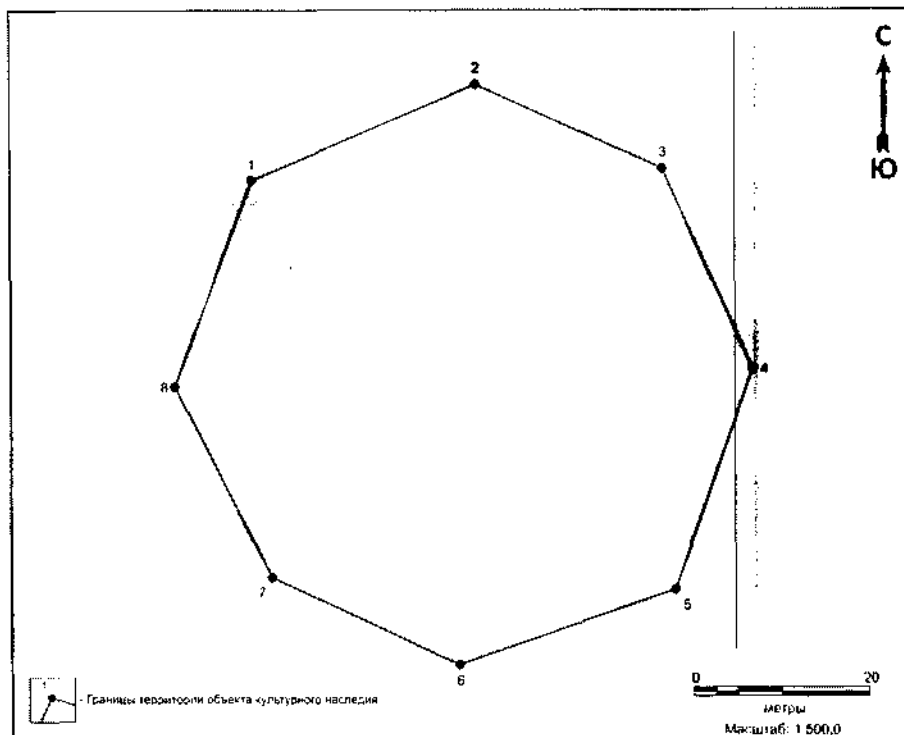
Координаты характерных точек границ территории выявленного объекта культурного наследия «Селище Старый Аган 3» в местной системе координат (МСК 86, зона 4)

№ точки	Координаты, м	
	Широта (X)	Долгота (Y)
1	1029329.22	4344088.12
2	1029392.62	4344164.18
3	1029387.43	4344187.63
4	1029365.54	4344198.10
5	1029296.89	4344181.20
6	1029234.41	4344146.41
7	1029161.94	4344154.88
8	1029138.57	4344131.36
9	1029150.30	4344094.15
1	1029329.22	4344088.12

Общий периметр границ территории выявленного объекта культурного наследия: 611,9 м.

Площадь территории выявленного объекта культурного наследия: 1,7 га.

58. Графическое описание местоположения границ территории выявленного объекта культурного наследия «Селище Старый Аган 4»:



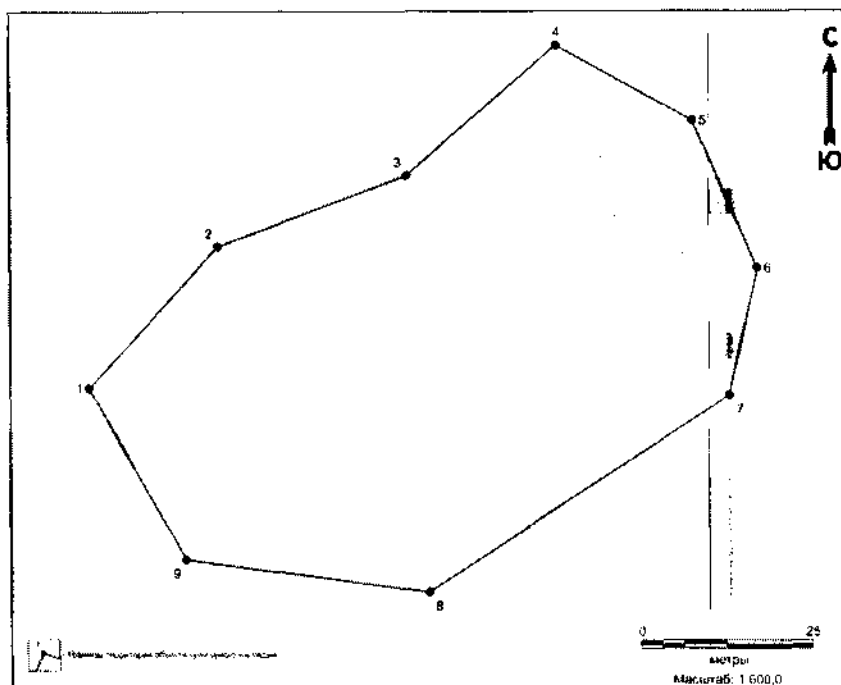
Координаты характерных точек границ территории выявленного объекта культурного наследия «Селище Старый Аган 4» в местной системе координат (МСК 86, зона 4)

№ точки	Координаты, м	
	Широта (X)	Долгота (Y)
1	1029229.78	4343982.43
2	1029240.56	4344007.77
3	1029231.15	4344028.73
4	1029208.70	4344038.87
5	1029183.88	4344030.10
6	1029175.39	4344005.71
7	1029185.16	4343984.56
8	1029206.62	4343973.74
1	1029229.78	4343982.43

Общий периметр границ территории выявленного объекта культурного наследия: 198,7 м.

Площадь территории выявленного объекта культурного наследия: 2994 кв.м.

59. Графическое описание местоположения границ территории выявленного объекта культурного наследия «Селище Старый Аган 5»:



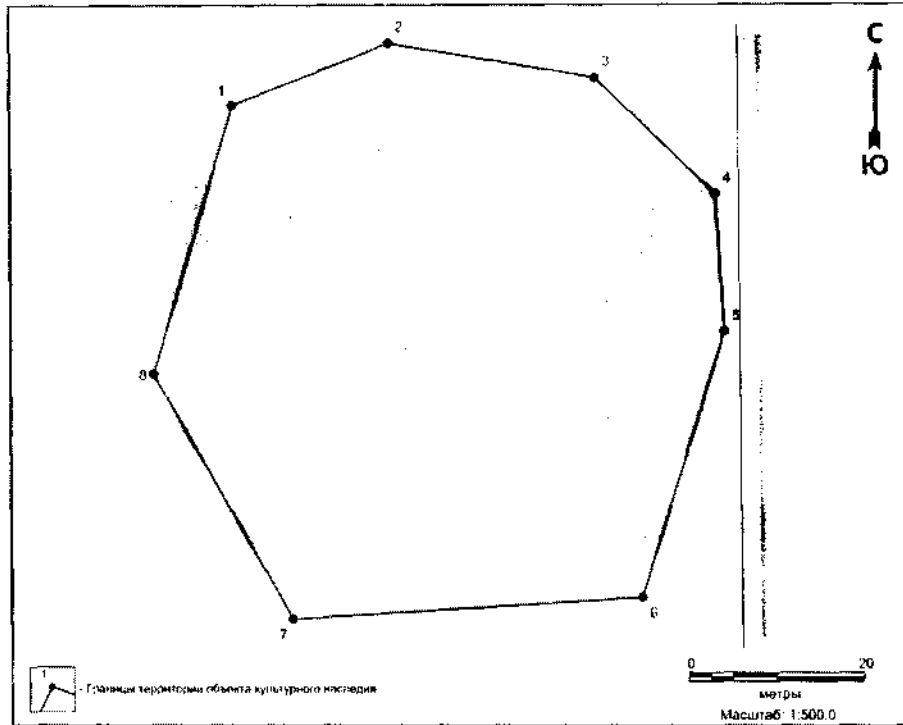
Координаты характерных точек границ территории выявленного объекта культурного наследия «Селище Старый Аган 5» в местной системе координат (МСК 86, зона 4)

№ точки	Координаты, м	
	Широта (X)	Долгота (Y)
1	1025978.97	4340693.53
2	1025989.21	4340720.94
3	1026007.95	4340742.75
4	1025997.11	4340762.50
5	1025975.91	4340771.83
6	1025957.58	4340767.75
7	1025929.13	4340724.08
8	1025933.77	4340688.73
9	1025958.52	4340674.89
1	1025978.97	4340693.53

Общий периметр границ территории выявленного объекта культурного наследия: 265,4 м.

Площадь территории выявленного объекта культурного наследия: 4652 кв.м.

60. Графическое описание местоположения границ территории выявленного объекта культурного наследия «Селище Нонкьёган 5»:



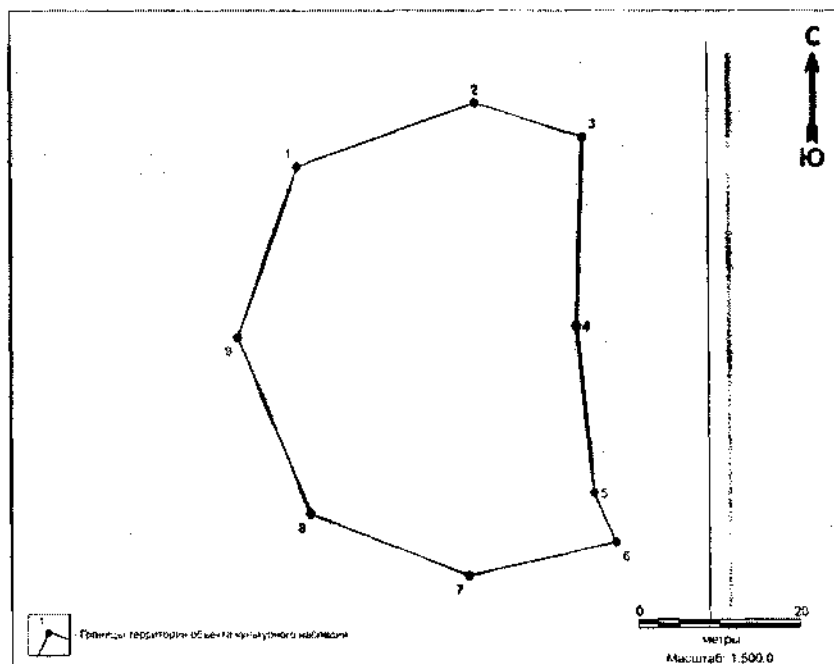
Координаты характерных точек границ территории выявленного объекта культурного наследия «Селище Нонкьёган 5» в местной системе координат (МСК 86, зона 4)

№ точки	Координаты, м	
	Широта (X)	Долгота (Y)
1	1037861.46	4336738.12
2	1037868.43	4336755.87
3	1037864.53	4336779.27
4	1037851.39	4336792.83
5	1037835.94	4336793.85
6	1037805.92	4336784.43
7	1037803.46	4336744.74
8	1037831.09	4336729.10
1	1037861.46	4336738.12

Общий периметр границ территории выявленного объекта культурного наследия: 211,1 м.

Площадь территории выявленного объекта культурного наследия: 3303 кв.м.

61. Графическое описание местоположения границ территории выявленного объекта культурного наследия «Нонкьёган 14, ловчая яма»:



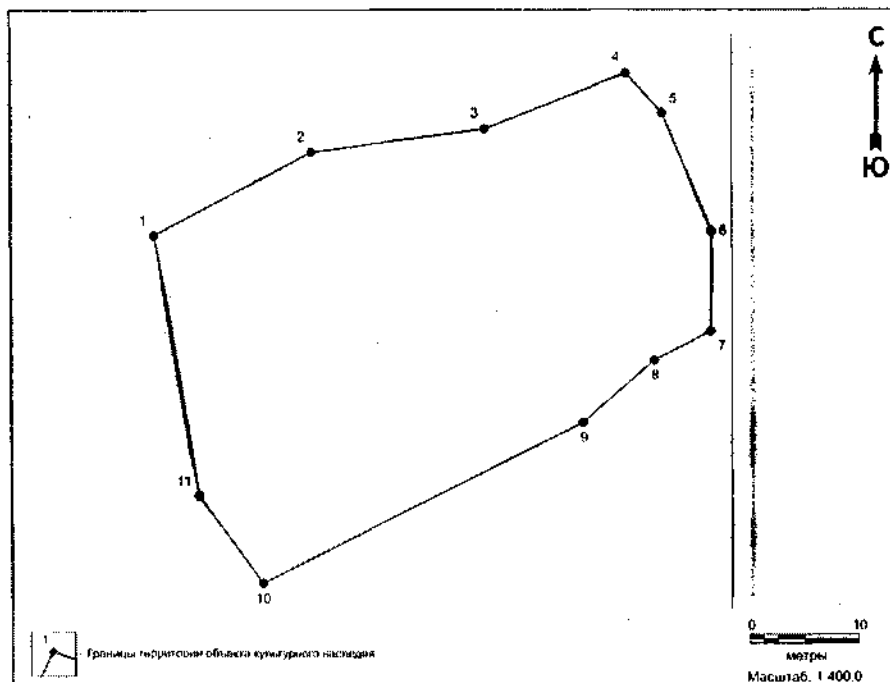
Координаты характерных точек границ территории выявленного объекта культурного наследия «Нонкьёган 14, ловчая яма» в местной системе координат (МСК 86, зона 4)

№ точки	Координаты, м	
	Широта (X)	Долгота (Y)
1	1034596.98	4339699.91
2	1034604.78	4339721.69
3	1034600.59	4339734.90
4	1034577.52	4339734.15
5	1034557.11	4339736.22
6	1034551.08	4339738.86
7	1034547.00	4339720.81
8	1034554.50	4339701.44
9	1034576.10	4339692.58
1	1034596.98	4339699.91

Общий периметр границ территории выявленного объекта культурного наследия: 171,4 м.

Площадь территории выявленного объекта культурного наследия: 1994 кв.м.

62. Графическое описание местоположения границ территории выявленного объекта культурного наследия «Кульеган I, селище»:



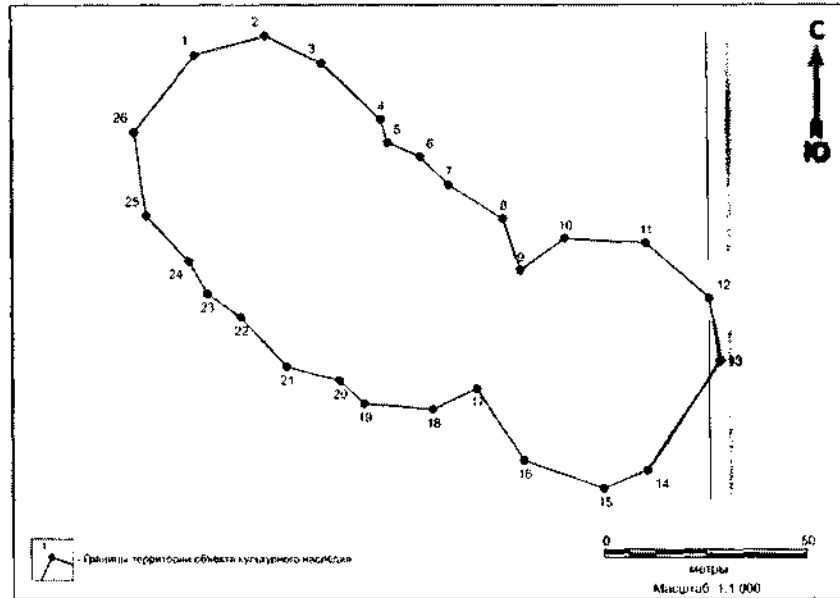
Координаты характерных точек границ территории выявленного объекта культурного наследия «Кульеган I, селище» в местной системе координат (МСК 86, зона 4)

№ точки	Координаты, м	
	Широта (X)	Долгота (Y)
1	1118355,838	4579768,253
2	1118363,467	4579782,659
3	1118365,572	4579798,507
4	1118370,689	4579811,447
5	1118367,032	4579814,726
6	1118356,288	4579819,225
7	1118347,144	4579819,072
8	1118344,451	4579813,934
9	1118338,819	4579807,437
10	1118324,199	4579778,054
11	1118332,053	4579772,251
1	1118355,838	4579768,253

Общий периметр границ территории выявленного объекта культурного наследия: 153 м.

Площадь территории выявленного объекта культурного наследия: 1488 кв.м.

63. Графическое описание местоположения границ территории выявленного объекта культурного наследия «Мысши 8, селище»:



Координаты характерных точек границ территории выявленного объекта культурного наследия «Мысши 8, селище» в местной системе координат (МСК 86, зона 4)

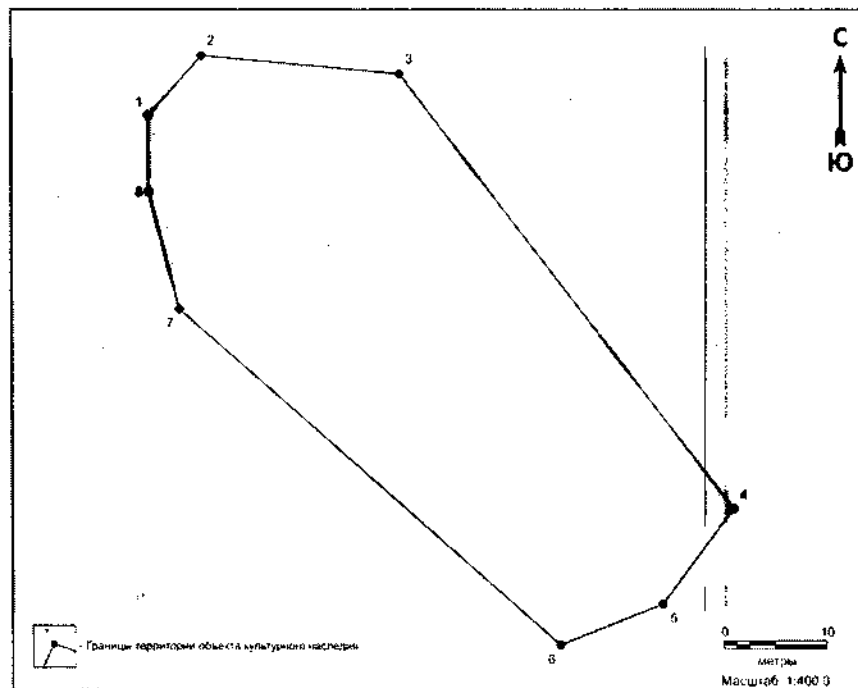
№ точки	Координаты, м	
	Широта (X)	Долгота (Y)
1	1049287,991	4411437,285
2	1049292,618	4411454,466
3	1049285,993	4411468,372
4	1049272,295	4411482,840
5	1049266,614	4411484,479
6	1049263,180	4411492,453
7	1049256,361	4411499,460
8	1049248,149	4411512,697
9	1049235,549	4411516,900
10	1049243,292	4411527,851
11	1049242,228	4411547,618
12	1049228,753	4411563,038
13	1049213,444	4411565,757
14	1049186,663	4411547,895
15	1049182,181	4411537,183
16	1049189,027	4411517,588
17	1049206,555	4411506,093
18	1049201,488	4411495,318
19	1049202,874	4411478,443

20	1049208,505	4411472,424
21	1049211,970	4411459,479
22	1049224,073	4411448,291
23	1049229,738	4411440,142
24	1049237,885	4411435,597
25	1049248,837	4411425,184
26	1049269,188	4411422,426
1	1049287,991	4411437,285

Общий периметр границ территории выявленного объекта культурного наследия: 406,9 м.

Площадь территории выявленного объекта культурного наследия: 7943 кв.м.

64. Графическое описание местоположения границ территории выявленного объекта культурного наследия «Охогригол 3, селище»:



Координаты характерных точек границ территории выявленного объекта культурного наследия «Охогригол 3, селище» в местной системе координат (МСК 86, зона 4)

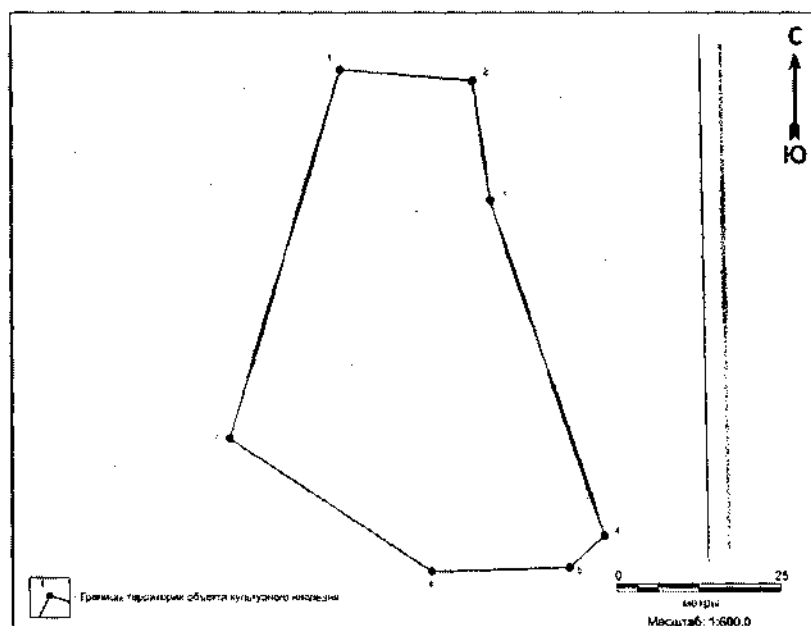
№ точки	Координаты, м	
	Широта (X)	Долгота (Y)
1	1085454,238	4575153,214
2	1085459,945	4575158,343
3	1085458,210	4575177,475
4	1085416,513	4575209,521

5	1085407,406	4575202,764
6	1085403,467	4575192,872
7	1085435,624	4575156,138
8	1085446,932	4575153,222
1	1085454,238	4575153,214

Общий периметр границ территории выявленного объекта культурного наследия: 169,2 м.

Площадь территории выявленного объекта культурного наследия: 1647 кв.м.

65. Графическое описание местоположения границ территории выявленного объекта культурного наследия «Охогригол 4, селище»:



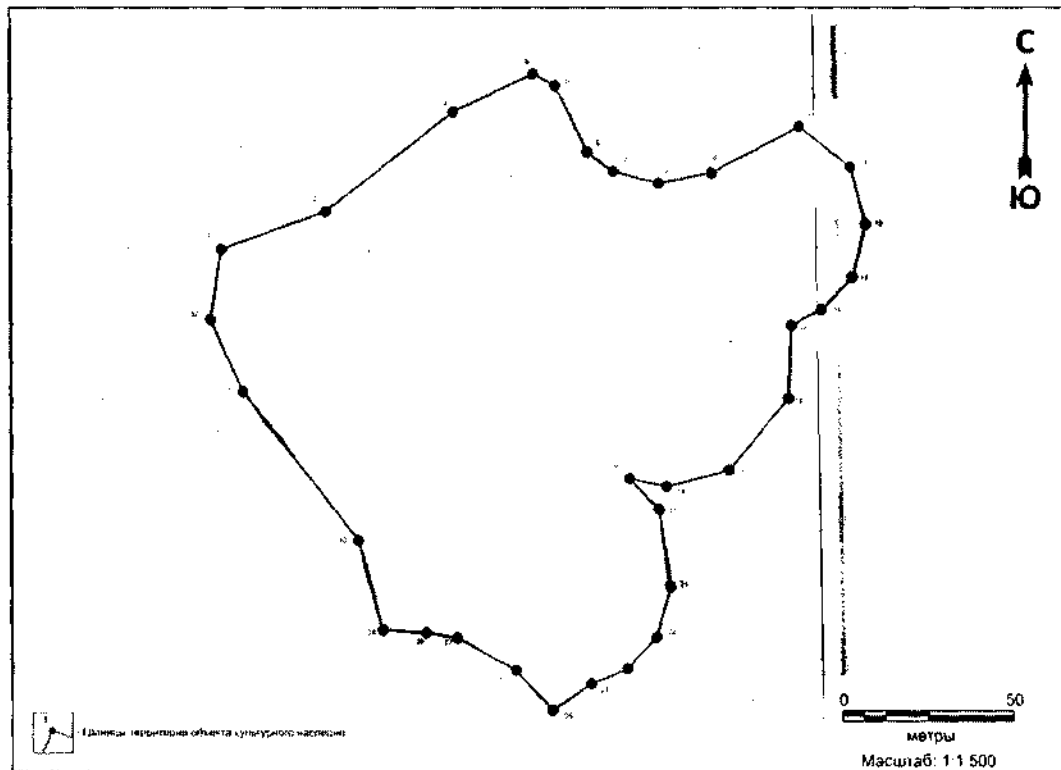
Координаты характерных точек границ территории выявленного объекта культурного наследия «Охогригол 4, селище» в местной системе координат (МСК 86, зона 4)

№ точки	Координаты, м	
	Широта (X)	Долгота (Y)
1	1085340,630	4575226,279
2	1085338,962	4575246,483
3	1085320,809	4575249,103
4	1085270,159	4575266,289
5	1085265,329	4575260,935
6	1085264,726	4575239,952
7	1085284,787	4575209,209
1	1085340,630	4575226,279

Общий периметр границ территории выявленного объекта культурного наследия: 215,4 м.

Площадь территории выявленного объекта культурного наследия: 2704 кв.м.

66. Графическое описание местоположения границ территории выявленного объекта культурного наследия «Охогригол 5, селище»:



Координаты характерных точек границ территории выявленного объекта культурного наследия «Охогригол 5, селище» в местной системе координат (МСК 86, зона 4)

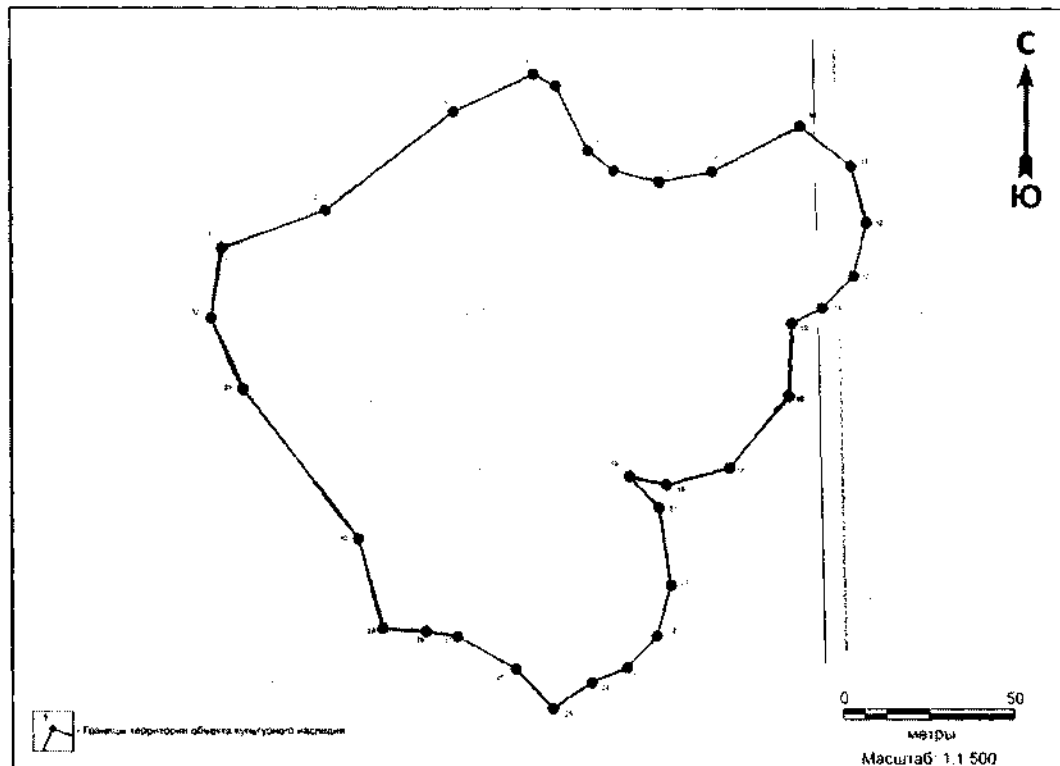
№ точки	Координаты, м	
	Широта (X)	Долгота (Y)
1	1085246,470	4574956,080
2	1085257,342	4574986,184
3	1085285,886	4575023,361
4	1085296,790	4575046,474
5	1085293,406	4575053,009
6	1085274,510	4575062,291
7	1085268,886	4575069,771
8	1085265,570	4575082,889
9	1085268,483	4575098,180
10	1085281,714	4575123,565

11	1085270,167	4575138,154
12	1085253,727	4575142,589
13	1085238,583	4575138,845
14	1085229,283	4575129,790
15	1085224,840	4575121,090
16	1085203,988	4575120,170
17	1085183,203	4575102,979
18	1085178,473	4575084,817
19	1085180,782	4575074,066
20	1085171,827	4575082,624
21	1085149,698	4575085,889
22	1085135,074	4575081,794
23	1085125,996	4575073,239
24	1085121,683	4575062,866
25	1085114,125	4575051,557
26	1085125,591	4575040,933
27	1085134,864	4575023,982
28	1085136,357	4575014,907
29	1085137,190	4575002,352
30	1085162,870	4574995,395
31	1085205,717	4574962,230
32	1085226,287	4574952,977
1	1085246,470	4574956,080

Общий периметр границ территории выявленного объекта культурного наследия: 619,3 м.

Площадь территории выявленного объекта культурного наследия: 1,99 га.

67. Графическое описание местоположения границ территории выявленного объекта культурного наследия «Охогригол 6, селище»:



Координаты характерных точек границ территории выявленного объекта культурного наследия «Охогригол 6, селище» в местной системе координат (МСК 86, зона 4)

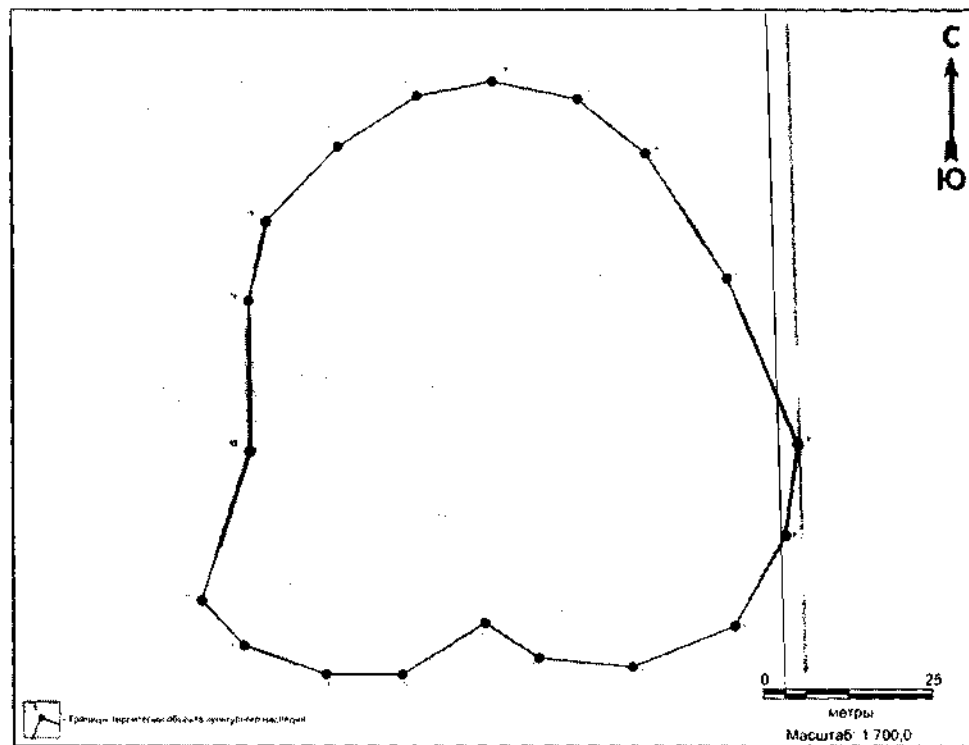
№ точки	Координаты, м	
	Широта (X)	Долгота (Y)
1	1085246,470	4574956,080
2	1085257,342	4574986,184
3	1085285,886	4575023,361
4	1085296,790	4575046,474
5	1085293,406	4575053,009
6	1085274,510	4575062,291
7	1085268,886	4575069,771
8	1085265,570	4575082,889
9	1085268,483	4575098,180
10	1085281,714	4575123,565
11	1085270,167	4575138,154
12	1085253,727	4575142,589
13	1085238,583	4575138,845
14	1085229,283	4575129,790

15	1085224,840	4575121,090
16	1085203,988	4575120,170
17	1085183,203	4575102,979
18	1085178,473	4575084,817
19	1085180,782	4575074,066
20	1085171,827	4575082,624
21	1085149,698	4575085,889
22	1085135,074	4575081,794
23	1085125,996	4575073,239
24	1085121,683	4575062,866
25	1085114,125	4575051,557
26	1085125,591	4575040,933
27	1085134,864	4575023,982
28	1085136,357	4575014,907
29	1085137,190	4575002,352
30	1085162,870	4574995,395
31	1085205,717	4574962,230
32	1085226,287	4574952,977
1	1085246,470	4574956,080

Общий периметр границ территории выявленного объекта культурного наследия: 619,3 м.

Площадь территории выявленного объекта культурного наследия: 1,99 га.

68. Графическое описание местоположения границ территории выявленного объекта культурного наследия «Охогригол 7, селище»:



Координаты характерных точек границ территории выявленного объекта культурного наследия «Охогригол 7, селище» в местной системе координат (МСК 86, зона 4)

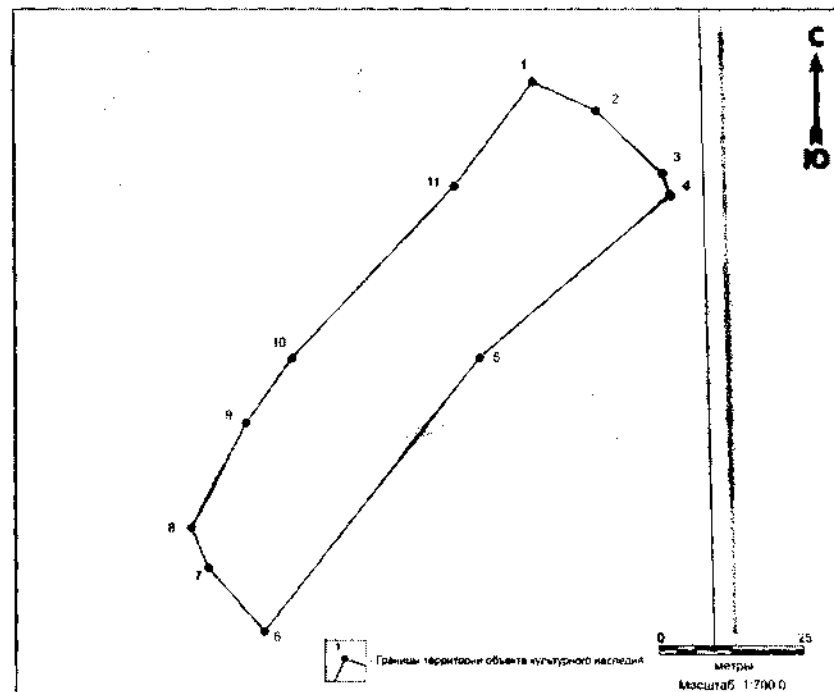
№ точки	Координаты, м	
	Широта (X)	Долгота (Y)
1	1085023,181	4575100,984
2	1085030,575	4575112,56
3	1085032,726	4575123,517
4	1085030,147	4575135,972
5	1085022,197	4575145,859
6	1085004,07	4575157,654
7	1084980,104	4575167,846
8	1084966,956	4575165,988
9	1084953,891	4575158,632
10	1084947,932	4575143,721
11	1084949,261	4575130,071
12	1084954,296	4575122,239
13	1084946,850	4575110,076
14	1084946,881	4575098,961
15	1084951,053	4575087,063
16	1084957,551	4575080,909

17	1084979,047	4575088,031
18	1085000,801	4575087,881
19	1085012,226	4575090,479
1	1085023,181	4575100,984

Общий периметр границ территории выявленного объекта культурного наследия: 283,5 м.

Площадь территории выявленного объекта культурного наследия: 5593 кв.м.

69. Графическое описание местоположения границ территории выявленного объекта культурного наследия «Охогригол 8, селище»:



Координаты характерных точек границ территории выявленного объекта культурного наследия «Охогригол 8, селище» в местной системе координат (МСК 86, зона 4)

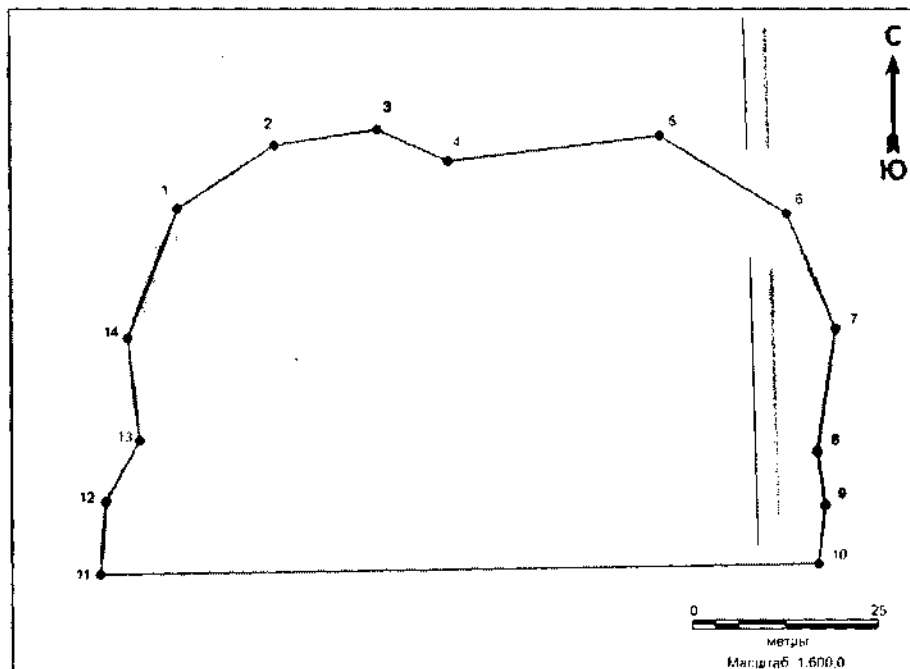
№ точки	Координаты, м	
	Широта (X)	Долгота (Y)
1	1085096,239	4576181,616
2	1085091,301	4576192,422
3	1085080,560	4576203,689
4	1085076,964	4576205,067
5	1085049,246	4576172,291
6	1085002,890	4576135,221
7	1085013,627	4576125,651

8	1085020,409	4576122,771
9	1085038,179	4576132,180
10	1085049,156	4576140,040
11	1085078,422	4576168,077
1	1085096,239	4576181,616

Общий периметр границ территории выявленного объекта культурного наследия: 251,8 м.

Площадь территории выявленного объекта культурного наследия: 2516 кв.м.

70. Графическое описание местоположения границ территории выявленного объекта культурного наследия «Охогригол 9, селище»:



Координаты характерных точек границ территории выявленного объекта культурного наследия «Охогригол 9, селище» в местной системе координат (МСК 86, зона 4)

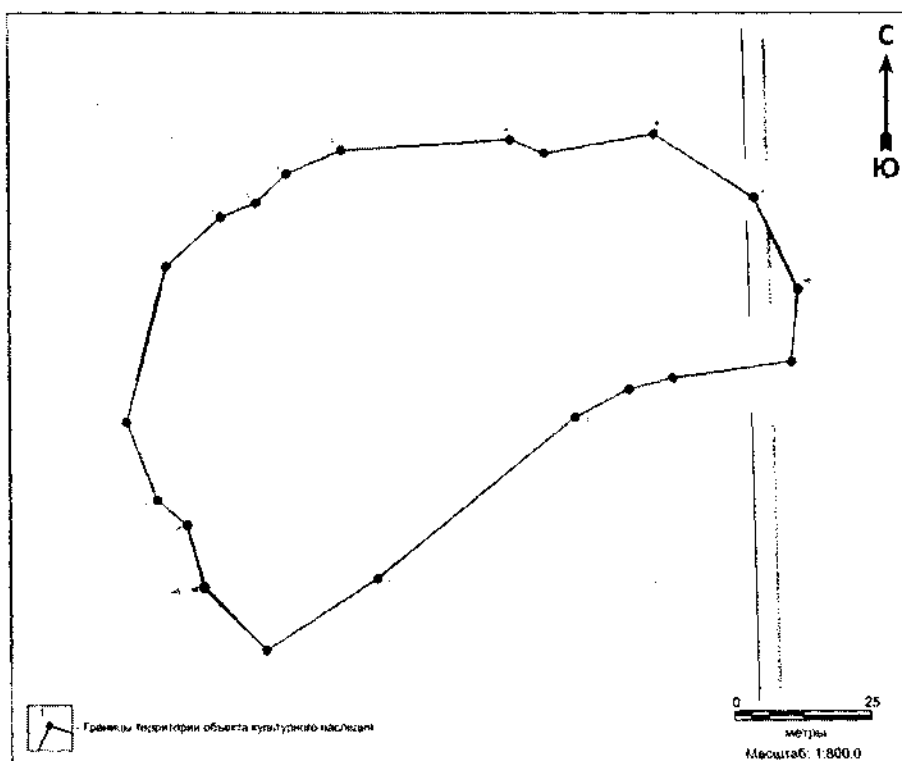
№ точки	Координаты, м	
	Широта (X)	Долгота (Y)
1	1085183,599	4576052,432
2	1085192,033	4576065,388
3	1085194,126	4576079,205
4	1085189,934	4576088,746
5	1085193,323	4576117,119
6	1085182,959	4576133,971
7	1085167,615	4576140,481

8	1085151,303	4576137,984
9	1085144,168	4576138,959
10	1085136,408	4576138,073
11	1085134,985	4576041,947
12	1085144,665	4576042,687
13	1085152,732	4576047,243
14	1085166,357	4576045,688
1	1085183,599	4576052,432

Общий периметр границ территории выявленного объекта культурного наследия: 283,7 м.

Площадь территории выявленного объекта культурного наследия: 4972 кв.м.

71. Графическое описание местоположения границ территории выявленного объекта культурного наследия «Охогригол 10, селище»:



Координаты характерных точек границ территории выявленного объекта культурного наследия «Охогригол 10, селище» в местной системе координат (МСК 86, зона 4)

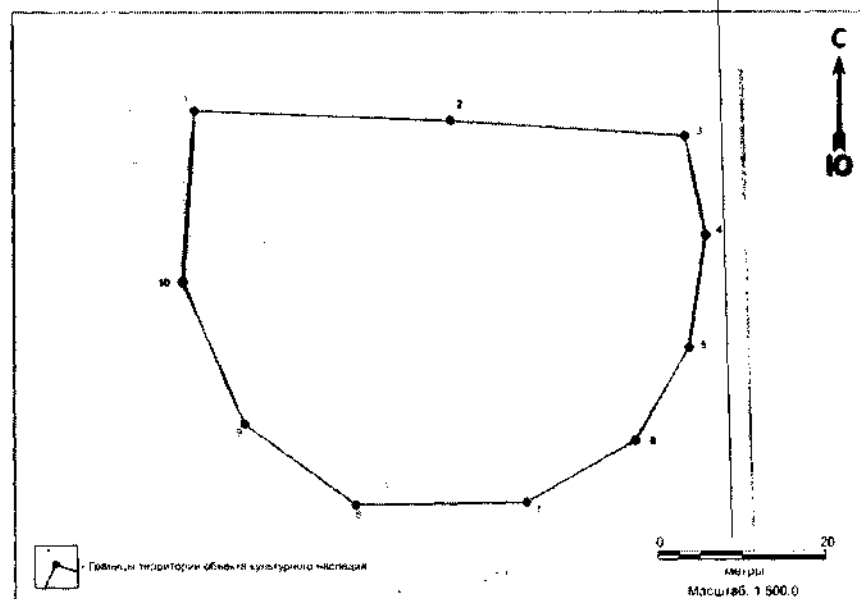
№ точки	Координаты, м	
	Широта (X)	Долгота (Y)
1	1085240,255	4576227,091
2	1085249,108	4576237,051

3	1085251,688	4576243,499
4	1085256,880	4576249,028
5	1085261,106	4576258,993
6	1085263,001	4576289,703
7	1085260,529	4576295,885
8	1085264,044	4576315,800
9	1085252,557	4576333,806
10	1085236,211	4576341,671
11	1085223,162	4576340,436
12	1085218,189	4576311,040
13	1085220,194	4576319,054
14	1085213,114	4576301,260
15	1085184,076	4576265,131
16	1085171,260	4576244,970
17	1085182,505	4576233,741
18	1085193,844	4576230,660
19	1085198,254	4576225,352
20	1085212,252	4576219,896
1	1085240,255	4576227,091

Общий периметр границ территории выявленного объекта культурного наследия: 338,5 м.

Площадь территории выявленного объекта культурного наследия: 6755 кв.м.

72. Графическое описание местоположения границ территории выявленного объекта культурного наследия «Охогригол II, селище»:



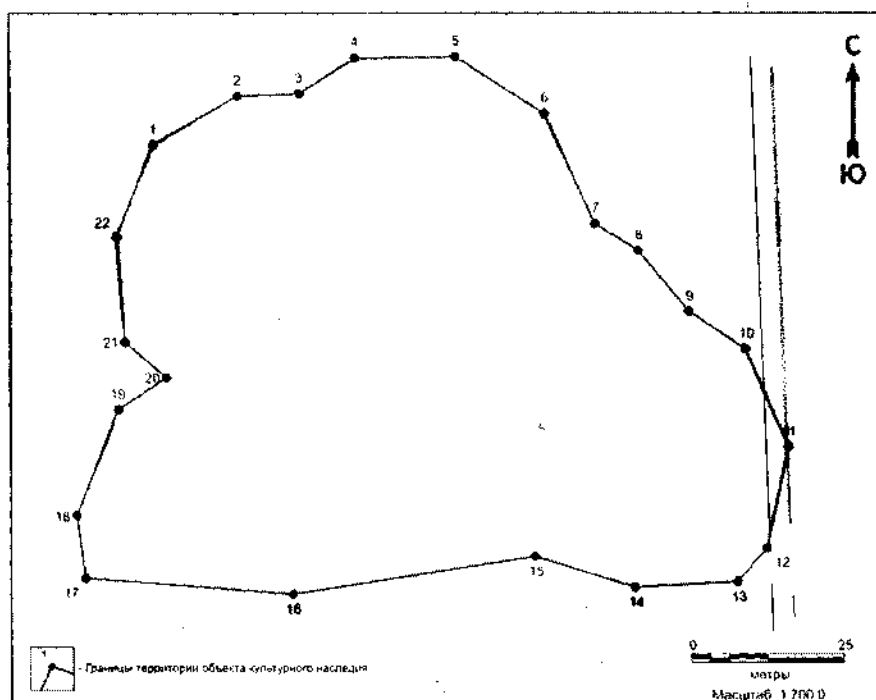
Координаты характерных точек границ территории выявленного
объекта культурного наследия «Охогригол 11, селище»
в местной системе координат (МСК 86, зона 4)

№ точки	Координаты, м	
	Широта (X)	Долгота (Y)
1	1085221,679	4576377,768
2	1085220,493	4576408,093
3	1085218,712	4576435,770
4	1085207,166	4576438,153
5	1085193,920	4576436,100
6	1085182,946	4576429,705
7	1085175,674	4576416,836
8	1085175,356	4576396,648
9	1085184,901	4576383,500
10	1085201,689	4576376,29
1	1085221,679	4576377,768

Общий периметр границ территории выявленного объекта культурного наследия: 185,5 м.

Площадь территории выявленного объекта культурного наследия: 2373 кв.м.

73. Графическое описание местоположения границ территории выявленного объекта культурного наследия «Охогригол 12, селище»:



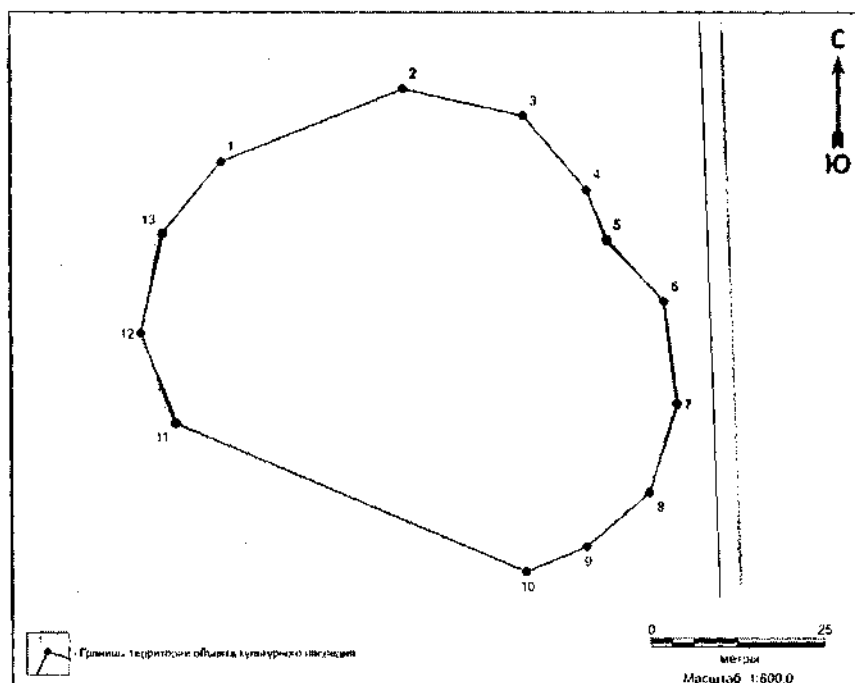
Координаты характерных точек границ территории выявленного
объекта культурного наследия «Охогригол 12, селище»
в местной системе координат (МСК 86, зона 4)

№ точки	Координаты, м	
	Широта (X)	Долгота (Y)
1	1085240,673	4576582,159
2	1085248,608	4576595,917
3	1085248,966	4576605,959
4	1085254,734	4576615,126
5	1085254,977	4576631,517
6	1085245,769	4576645,983
7	1085227,989	4576654,125
8	1085223,700	4576661,116
9	1085213,833	4576669,323
10	1085207,808	4576678,461
11	1085192,005	4576685,393
12	1085175,409	4576681,735
13	1085169,947	4576676,949
14	1085169,083	4576660,322
15	1085174,078	4576644,108
16	1085167,953	4576604,635
17	1085170,573	4576570,991
18	1085180,812	4576569,608
19	1085198,054	4576576,353
20	1085203,139	4576584,164
21	1085208,841	4576577,453
22	1085225,898	4576576,183
1	1085240,673	4576582,159

Общий периметр границ территории выявленного объекта культурного наследия: 350,6 м.

Площадь территории выявленного объекта культурного наследия: 7380 кв.м.

74. Графическое описание местоположения границ территории выявленного объекта культурного наследия «Селище Пуралньёган 3»:



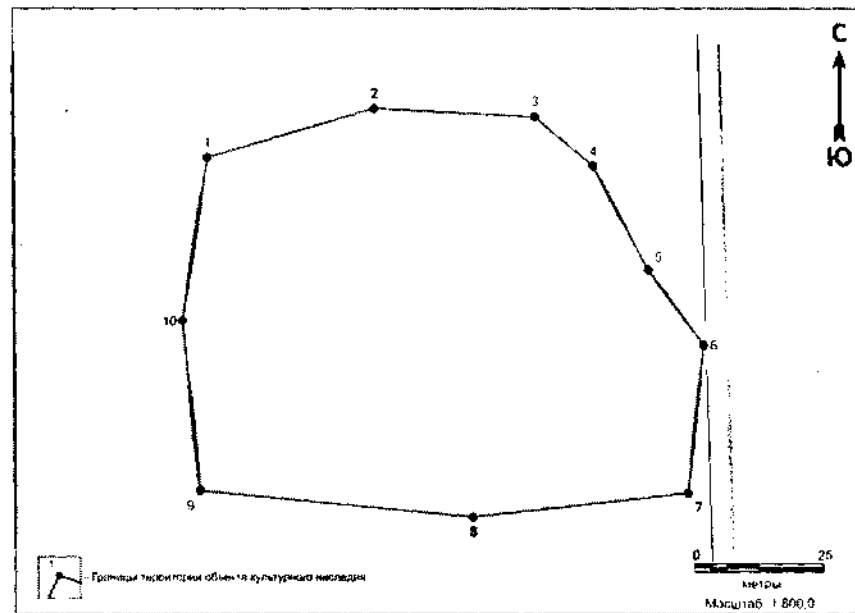
Координаты характерных точек границ территории выявленного объекта культурного наследия «Селище Пуралньёган 3» в местной системе координат (МСК 86, зона 4):

№ точки	Координаты, м	
	Широта (X)	Долгота (Y)
1	1079858,461	4453051,515
2	1079868,899	4453077,647
3	1079865,061	4453094,881
4	1079854,502	4453103,930
5	1079847,384	4453106,780
6	1079838,509	4453114,872
7	1079823,827	4453116,713
8	1079811,226	4453112,739
9	1079803,568	4453103,796
10	1079800,004	4453095,075
11	1079821,051	4453044,905
12	1079833,919	4453039,957
13	1079848,281	4453043,057
1	1079858,461	4453051,515

Общий периметр границ территории выявленного объекта культурного наследия: 224,7 м.

Площадь территории выявленного объекта культурного наследия:
3672 кв.м.

75. Графическое описание местоположения границ территории выявленного объекта культурного наследия «Святылище Пуралньёган 4»:



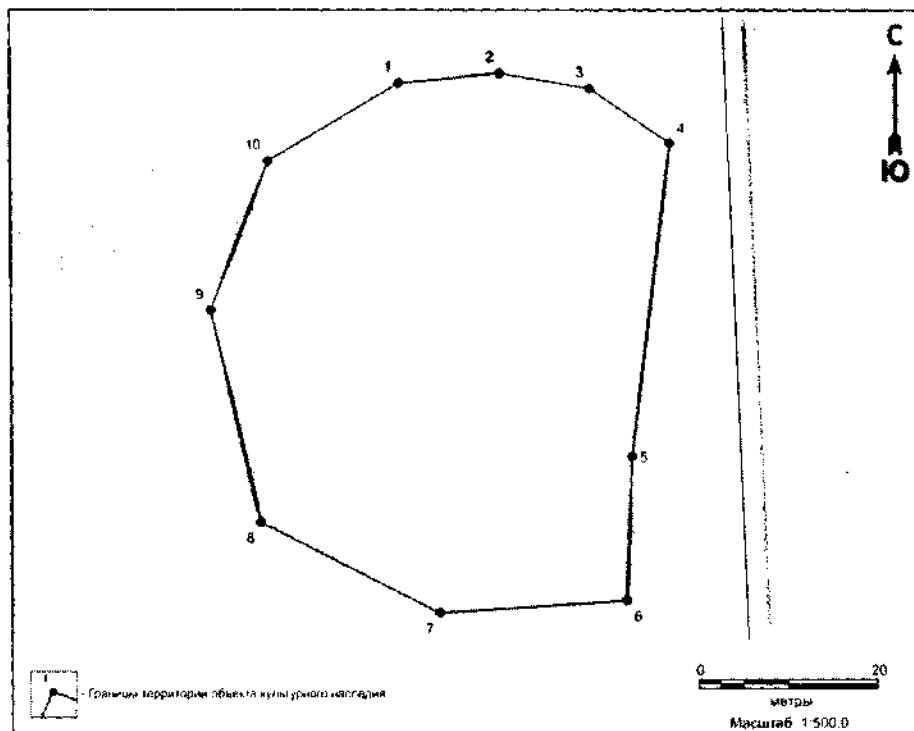
Координаты характерных точек границ территории выявленного объекта культурного наследия «Святылище Пуралньёган 4» в местной системе координат (МСК 86, зона 4)

№ точки	Координаты, м	
	Широта (X)	Долгота (Y)
1	1079642,736	4452887,558
2	1079652,098	4452919,609
3	1079650,477	4452950,288
4	1079641,143	4452961,364
5	1079621,249	4452971,748
6	1079606,914	4452982,179
7	1079578,869	4452979,251
8	1079574,428	4452938,097
9	1079579,356	4452885,829
10	1079611,63	4452882,624
1	1079642,736	4452887,558

Общий периметр границ территории выявленного объекта культурного наследия: 304,7 м.

Площадь территории выявленного объекта культурного наследия:
6409 кв.м.

76. Графическое описание местоположения границ территории выявленного объекта культурного наследия «Пуралнъеган 5, селище»:



Координаты характерных точек границ территории выявленного объекта культурного наследия «Пуралнъеган 5, селище» в местной системе координат (МСК 86, зона 4)

№ точки	Координаты, м	
	Широта (X)	Долгота (Y)
1	1080271,807	4453883,359
2	1080272,898	4453894,596
3	1080271,212	4453904,569
4	1080265,221	4453913,375
5	1080230,784	4453909,045
6	1080215,027	4453908,398
7	1080213,661	4453887,669
8	1080223,586	4453867,888
9	1080246,860	4453862,456
10	1080263,230	4453868,876
1	1080271,807	4453883,359

Общий периметр границ территории выявленного объекта культурного наследия: 183,7 м.

Площадь территории выявленного объекта культурного наследия: 2383 кв.м.