



Аппарат Губернатора
Ханты-Мансийского автономного округа – Югры
Управление государственной регистрации
нормативных правовых актов
Внесен в государственный реестр нормативных
правовых актов исполнительных органов
государственной власти
Ханты-Мансийского автономного округа – Югры
За № 5161 от « 28 » 09 20 20 г.

**СЛУЖБА ГОСУДАРСТВЕННОЙ ОХРАНЫ
ОБЪЕКТОВ КУЛЬТУРНОГО НАСЛЕДИЯ
ХАНТЫ-МАНСИЙСКОГО АВТОНОМНОГО ОКРУГА – ЮГРЫ**

ПРИКАЗ

**Об утверждении границ территорий и установлении особого режима
использования земельных участков в границах территорий
выявленных объектов культурного наследия, являющихся объектами
археологического наследия, расположенных в Сургутском районе
Ханты-Мансийского автономного округа – Югры**

г. Ханты-Мансийск
25 сентября 2020 года

№ 17-нп

В соответствии с Федеральным законом от 25 июня 2002 года № 73-ФЗ «Об объектах культурного наследия (памятниках истории и культуры) народов Российской Федерации», Законом Ханты-Мансийского автономного округа – Югры от 29 июня 2006 года № 64-оз «О регулировании отдельных отношений в области сохранения, использования, популяризации и государственной охраны объектов культурного наследия», руководствуясь постановлением Правительства Ханты-Мансийского автономного округа – Югры от 30 августа 2012 года № 309-п «О Службе государственной охраны объектов культурного наследия Ханты-Мансийского автономного округа – Югры», в целях обеспечения сохранности выявленных объектов культурного наследия, расположенных в Сургутском районе Ханты-Мансийского автономного округа – Югры, **п р и к а з ы в а ю:**

1. Утвердить границы территорий выявленных объектов культурного наследия (объектов археологического наследия) (далее – выявленные объекты культурного наследия), расположенных в Сургутском районе Ханты-Мансийского автономного округа – Югры, согласно приложению к настоящему приказу:

- Селище Пеу 8;
- Селище Пеу 9;
- Селище Пеу 10;

- Селище Пеу 11;
- Селище Пеу 12;
- Селище Пеу 13;
- Селище Пеу 14;
- Селище Пеу 15;
- Селище Пеу 16;
- Селище Пеу 17;
- Селище Пеу 18;
- Селище Пеу 19;
- Селище Пеу 20;
- Селище Пеу 21;
- Городище Кулунигый 45;
- Селище Кулунигый 45 а;
- Селище Кулунигый 34;
- Селище Кулунигый 35;
- Могильник Кулунигый 43;
- Селище Кулунигый 38;
- Селище Кулунигый 39;
- Селище Кулунигый 40;
- Городище Кулунигый 41;
- Селище Кулунигый 42;
- Городище Тангер-Вантын;
- Городище Якъяун 1;
- Поселение Якъяун 2;
- Поселение Якъяун 3;
- Городище Якъяун 4;
- Городище Якъяун 5;
- Поселение Ларсена 2;
- Поселение Тонгкулыnguриявин 1;
- Поселение Тонгкулыnguриявин 2;
- Муанлор 1, группа впадин;
- Когнентох 1, селище;
- Когнентох 2, селище;
- Когнентох 3, селище;
- Когнентох 4, группа впадин;
- Городище Когончинское 2;
- Группа впадин Ай-Куйми 2;
- Одиночная впадина Ай-Куйми 3;
- Одиночная впадина Ай-Куйми 4;
- Одиночная впадина Кулунигый VI;
- Городище Пеу I;

- Городище Пеу II;
- Городище Пеу III;
- Поселение Пеу I;
- Поселение Пеу II;
- Поселение Пеу III;
- Поселение Пеу IV;
- Поселение Пеу V;
- Поселение Пеу VI;
- Поселение Пеу VII;
- Группа впадин Ай-Куйми 7;
- Группа впадин Ай-Куйми 8;
- Одиночная впадина Ай-Куйми 10;
- Группа впадин Ай-Куйми 11;
- Группа впадин Ай-Куйми 12;
- Группа впадин Ай-Куйми 13;
- Городище Когончинское 3;
- Селище Когончинское 4;
- Селище Когончинское 5;
- Селище Когончинское 6;
- Селище Когончинское 7;
- Селище Когончинское 8;
- Селище Когончинское 9;
- Селище Когончинское 10;
- Селище Когончинское 11;
- Селище Когончинское 12;
- Селище Когончинское 13;
- Селище Когончинское 14;
- Унтыгигыйсап 2, селище;
- Унтыгигыйсап 3, селище;
- Унтыгигыйсап 4, селище;
- Иглыурий 1, селище;
- Иглыурий 2, селище;
- Иглыурий 3, селище;
- Чегаевское 1, селище;
- Чегаевское 2, селище;
- Чегаевское 3, селище;
- Чегаевское 5, селище;
- Ай-Куйми 16, селище;
- Монкутурий 1, городище;
- Монкутурий 2, городище;
- Монкутурий 3, поселение;

- Монкутурий 4, поселение;
- Монкутурий 5, поселение;
- Монкутурий 6, поселение;
- Монкутурий 7, городище;
- Монкутурий 8, городище;
- Монкутурий 9, городище;
- Монкутурий 11, могильник;
- Лоол-Воч 1, городище;
- Лоол I, поселение;
- Лоол II, поселение;
- Селище Кельмсап 1;
- Селище Кельмсап 2;
- Селище Кельмсап 3;
- Селище Кельмсап 4;
- Группа впадин Высынглор 3;
- Группа впадин Высынглор 4;
- Селище Высынглор 1
- Селище Ай-Сухмитингъягун 2;
- Одиноечное захоронение Савимлор 1.

2. Установить особый режим использования земельных участков в границах территорий выявленных объектов культурного наследия, указанных в пункте 1 настоящего приказа, в соответствии со статьей 5.1 Федерального закона от 25 июня 2002 года № 73-ФЗ «Об объектах культурного наследия (памятниках истории и культуры) народов Российской Федерации».


3. Рекомендовать органам местного самоуправления муниципального образования Сургутский муниципальный район Ханты-Мансийского автономного округа – Югры в пределах своей компетенции:

3.1. Учитывать и отображать границы территорий выявленных объектов культурного наследия в документах территориального планирования, правилах землепользования и застройки, документации по планировке территории, в случае необходимости вносить в указанные документы изменения в установленном порядке;

3.2. Обеспечить соблюдение особого режима использования земельных участков в границах территории выявленных объектов культурного наследия в соответствии с пунктом 2 настоящего приказа.

4. Контроль за исполнением настоящего приказа оставляю за собой.

Руководитель Службы

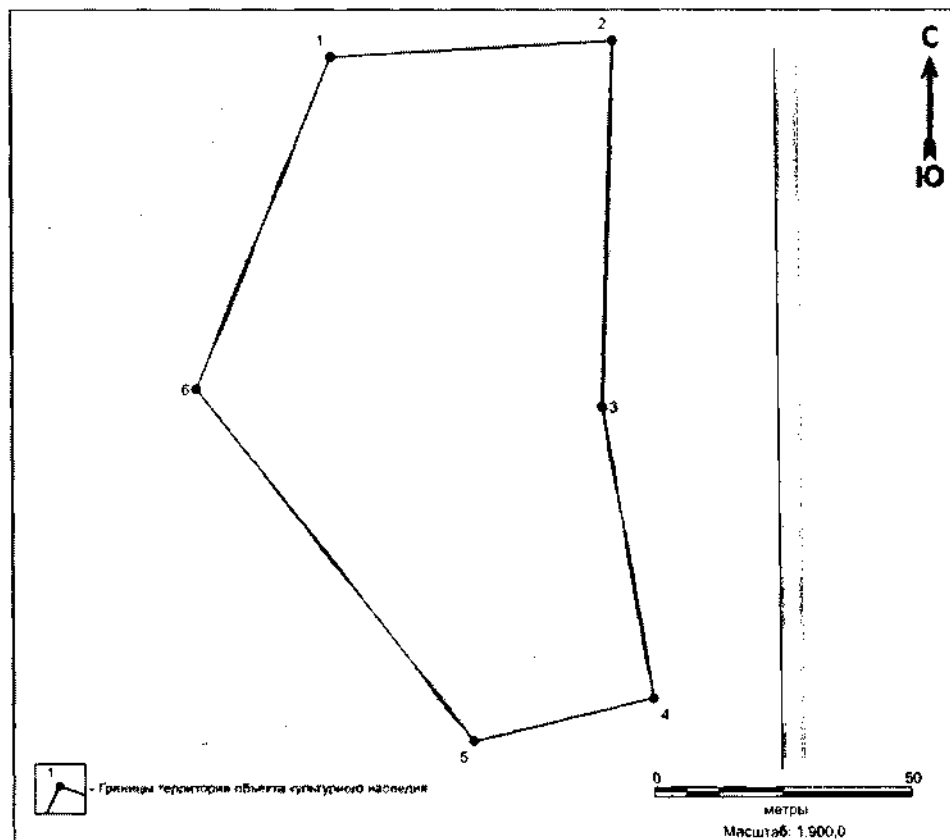


А.Н. Кондрашёв

Приложение
к приказу Службы государственной
охраны объектов культурного наследия
Ханты-Мансийского
автономного округа – Югры
от 25 сентября 2020 года № 17-нп

Границы территорий выявленных объектов культурного наследия,
являющихся объектами археологического наследия, расположенных в
Сургутском районе Ханты-Мансийского автономного округа – Югры

1. Графическое описание местоположения границ территории
выявленного объекта культурного наследия «Селище Пеу 8»:



Координаты характерных точек границ территории выявленного
объекта культурного наследия «Селище Пеу 8»
в местной системе координат (МСК 86, зона 3)

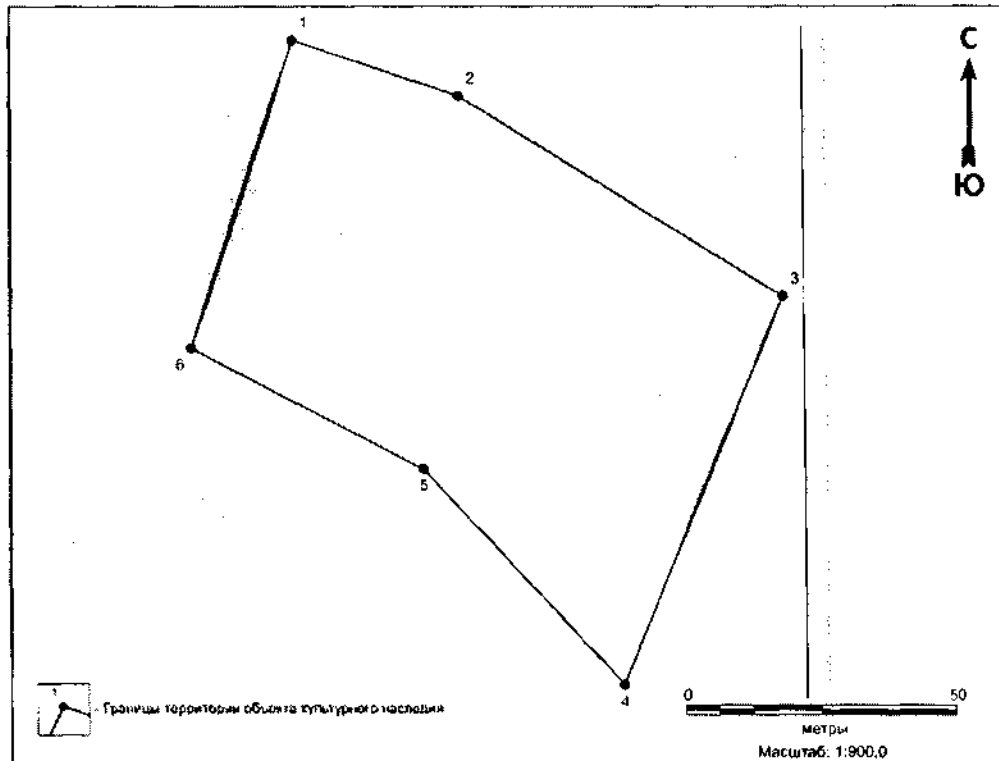
№ точки	Координаты, м	
	Широта (X)	Долгота (Y)
1	890816,4329	3603950,022
2	890819,5673	3604004,56
3	890749,3570	3604002,209
4	890693,2515	3604011,926

5	890684,9453	3603977,134
6	890752,8048	3603923,850
1	890816,4329	3603950,022

Общий периметр границ территории выявленного объекта культурного наследия: 372,67 м.

Площадь территории выявленного объекта культурного наследия: 8032,18 кв. м.

2. Графическое описание местоположения границ территории выявленного объекта культурного наследия «Селище Пеу 9»:



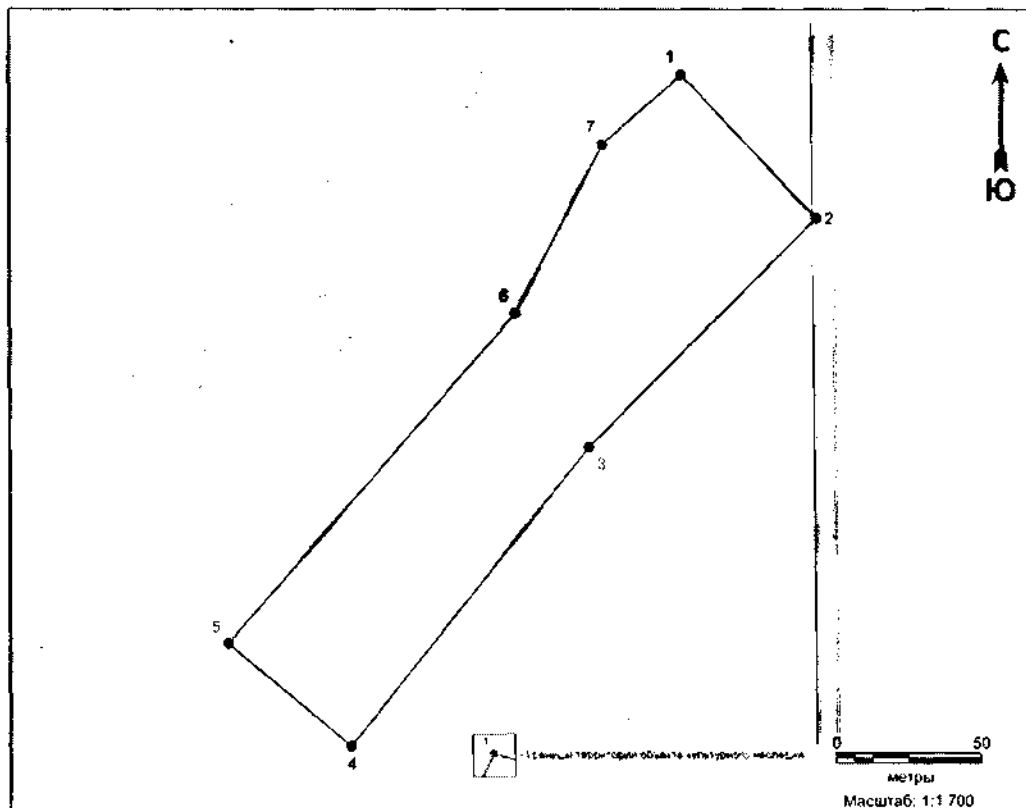
Координаты характерных точек границ территории выявленного объекта культурного наследия «Селище Пеу 9» в местной системе координат (МСК 86, зона 3)

№ точки	Координаты, м	
	Широта (X)	Долгота (Y)
1	891154,6759	3604025,732
2	891144,5335	3604056,231
3	891108,0127	3604115,510
4	891037,0320	3604086,329
5	891076,4657	3604049,524
6	891098,5486	3604007,067
1	891154,6759	3604025,732

Общий периметр границ территории выявленного объекта культурного наследия: 339,46 м.

Площадь территории выявленного объекта культурного наследия: 6491,12 кв. м.

3. Графическое описание местоположения границ территории выявленного объекта культурного наследия «Селище Пеу 10»:



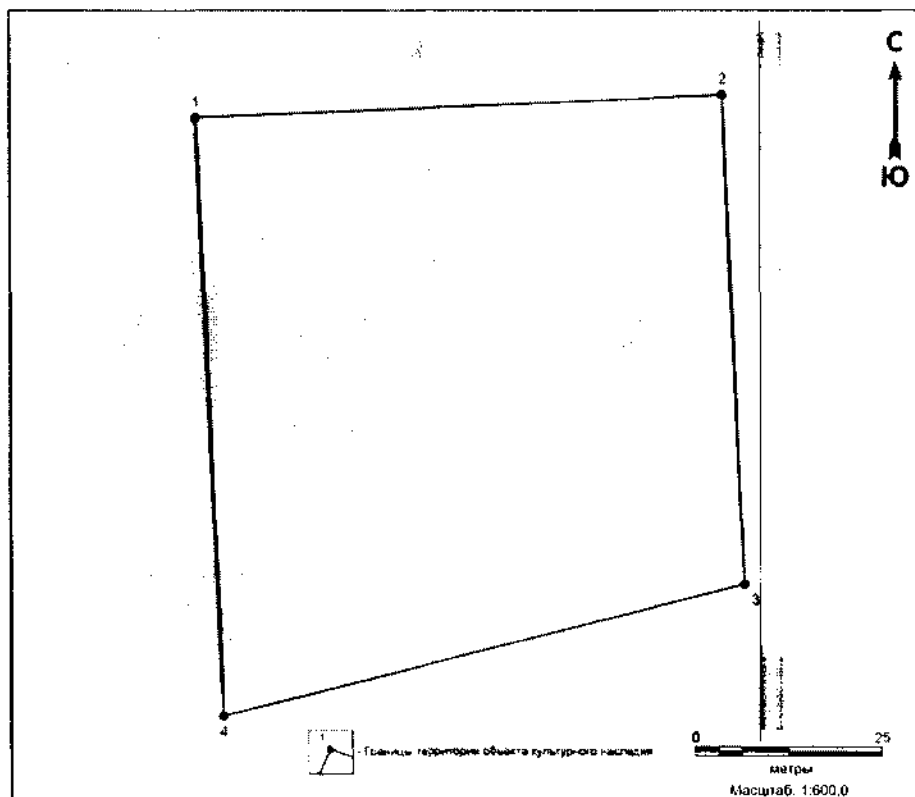
Координаты характерных точек границ территории выявленного объекта культурного наследия «Селище Пеу 10» в местной системе координат (МСК 86, зона 3)

№ точки	Координаты, м	
	Широта (X)	Долгота (Y)
1	891413,1294	3604283,166
2	891364,5304	3604328,672
3	891287,1514	3604251,560
4	891185,5876	3604170,330
5	891220,5430	3604128,586
6	891332,4328	3604226,580
7	891389,3457	3604256,280
1	891413,1294	3604283,166

Общий периметр границ территории выявленного объекта культурного наследия: 609,15 м.

Площадь территории выявленного объекта культурного наследия: 13491,06 кв. м.

4. Графическое описание местоположения границ территории выявленного объекта культурного наследия «Селище Пеу I»:



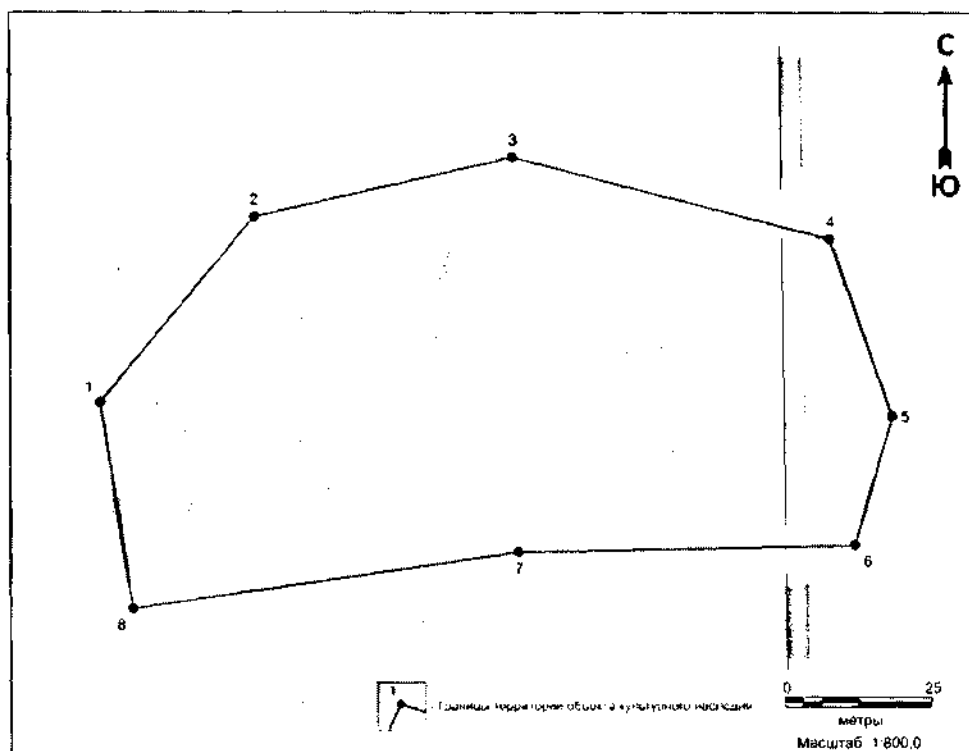
Координаты характерных точек границ территории выявленного объекта культурного наследия «Селище Пеу I» в местной системе координат (МСК 86, зона 3)

№ точки	Координаты, м	
	Широта (X)	Долгота (Y)
1	891576,6749	3604562,679
2	891579,6808	3604632,634
3	891514,8960	3604635,418
4	891497,4577	3604566,221
1	891576,6749	3604562,679

Общий периметр границ территории выявленного объекта культурного наследия: 285,52 м.

Площадь территории выявленного объекта культурного наследия: 5041,88 кв. м.

5. Графическое описание местоположения границ территории выявленного объекта культурного наследия «Селище Пеу 12»:



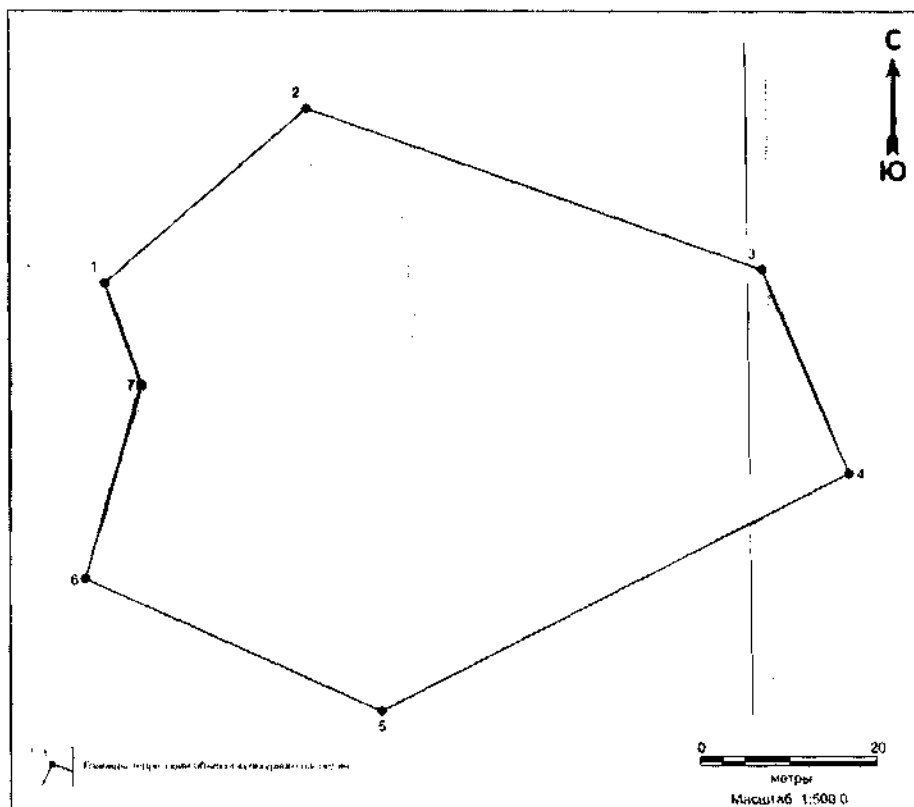
Координаты характерных точек границ территории выявленного объекта культурного наследия «Селище Пеу 12» в местной системе координат (МСК 86, зона 3)

№ точки	Координаты, м	
	Широта (X)	Долгота (Y)
1	891556,5491	3604650,631
2	891587,5853	3604676,514
3	891597,5403	3604720,082
4	891583,8375	3604773,253
5	891554,2068	3604783,794
6	891532,5400	3604777,469
7	891531,3689	3604720,901
8	891521,9995	3604656,018
1	891556,5491	3604650,631

Общий периметр границ территории выявленного объекта культурного наследия: 351,14 м.

Площадь территории выявленного объекта культурного наследия: 7422,82 кв. м.

6. Графическое описание местоположения границ территории выявленного объекта культурного наследия «Селище Пеу 13»:



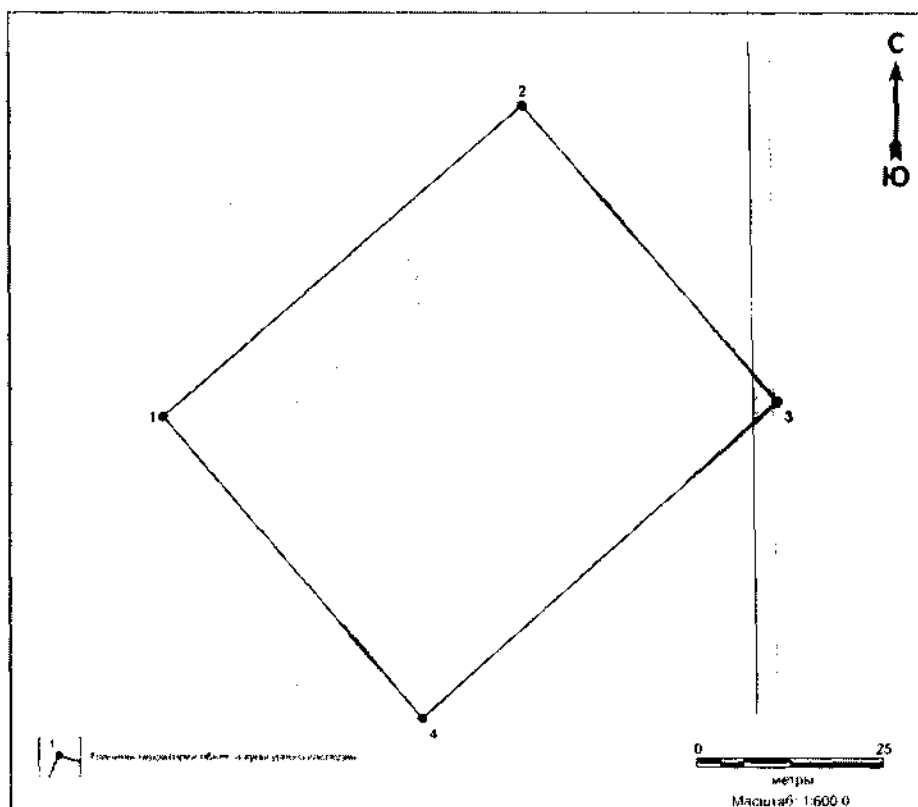
Координаты характерных точек границ территории выявленного объекта культурного наследия «Селище Пеу 13» в местной системе координат (МСК 86, зона 3)

№ точки	Координаты, м	
	Широта (X)	Долгота (Y)
1	891565,5831	3604779,747
2	891585,1654	3604802,387
3	891567,1184	3604853,381
4	891544,3091	3604863,116
5	891517,7723	3604810,634
6	891532,5400	3604777,469
7	891554,2068	3604783,794
1	891565,5831	3604779,747

Общий периметр границ территории выявленного объекта культурного наследия: 238,59 м.

Площадь территории выявленного объекта культурного наследия: 3700,20 кв. м.

7. Графическое описание местоположения границ территории выявленного объекта культурного наследия «Селище Пеу 14»:



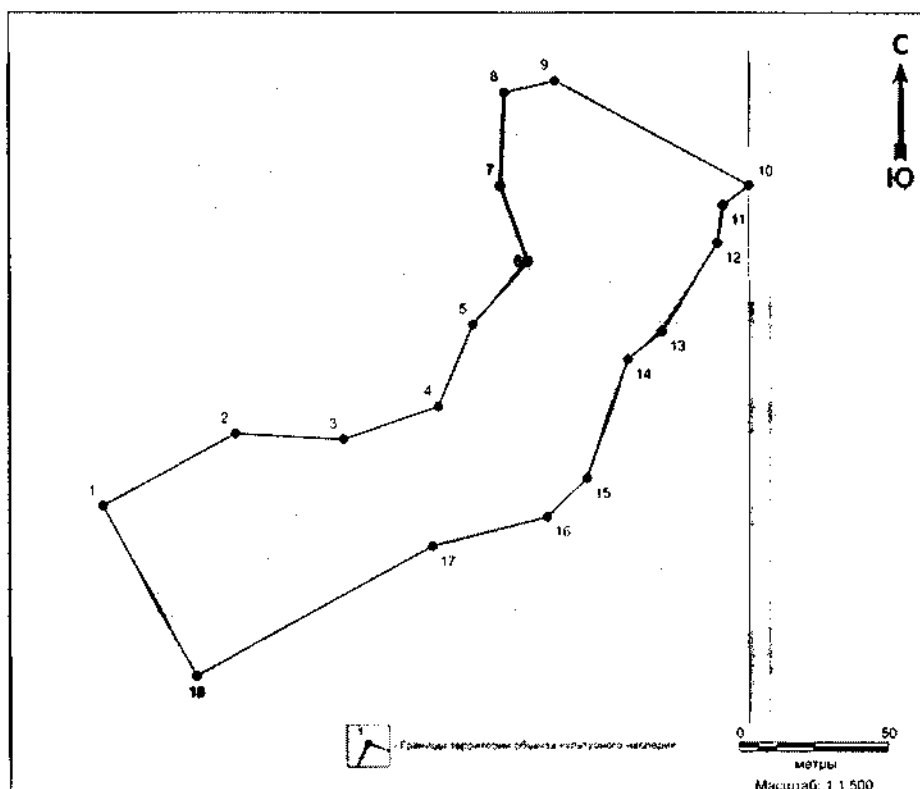
Координаты характерных точек границ территории выявленного объекта культурного наследия «Селище Пеу 14» в местной системе координат (МСК 86, зона 3)

№ точки	Координаты, м	
	Широта (X)	Долгота (Y)
1	891656,3635	3604882,078
2	891697,7281	3604930,154
3	891658,3462	3604964,039
4	891616,2686	3604916,577
1	891656,3635	3604882,078

Общий периметр границ территории выявленного объекта культурного наследия: 231,704 м.

Площадь территории выявленного объекта культурного наследия: 3324,75 кв. м.

8. Графическое описание местоположения границ территории выявленного объекта культурного наследия «Селище Пеу, 15»:



Координаты характерных точек границ территории выявленного объекта культурного наследия «Селище Пеу, 15» в местной системе координат (МСК 86, зона 3)

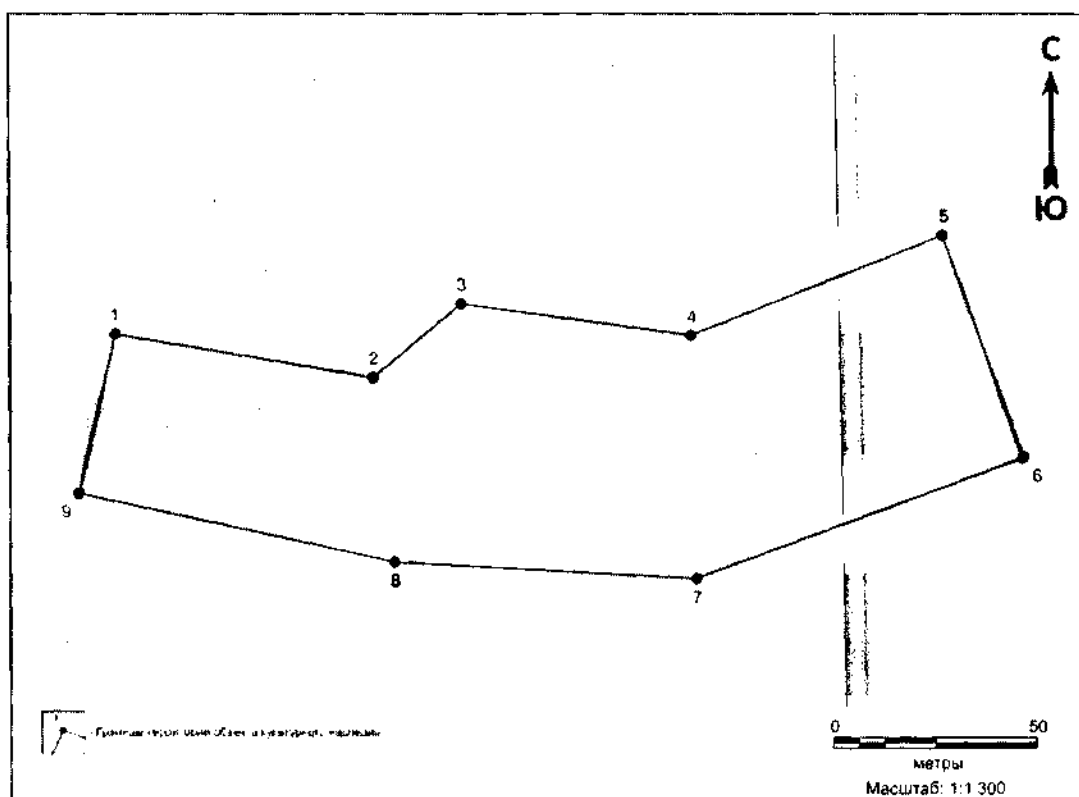
№ точки	Координаты, м	
	Широта (X)	Долгота (Y)
1	892030,4041	3605312,388
2	892054,2806	3605356,338
3	892052,4016	3605392,399
4	892063,3803	3605424,084
5	892090,5836	3605435,596
6	892111,6692	3605454,174
7	892136,4848	3605444,944
8	892167,6865	3605446,330
9	892171,6860	3605463,137
10	892136,7005	3605527,767
11	892130,1189	3605519,062
12	892117,6700	3605517,225
13	892088,3701	3605498,617
14	892079,0227	3605487,357
15	892039,5329	3605473,769

16	892026,8231	3605460,480
17	892017,0889	3605422,181
18	891973,7579	3605343,161
1	892030,4041	3605312,388

Общий периметр границ территории выявленного объекта культурного наследия: 652,87 м.

Площадь территории выявленного объекта культурного наследия: 14228,72 кв. м.

9. Графическое описание местоположения границ территории выявленного объекта культурного наследия «Селище Пеу 16»:



Координаты характерных точек границ территории выявленного объекта культурного наследия «Селище Пеу 16» в местной системе координат (МСК 86, зона 3)

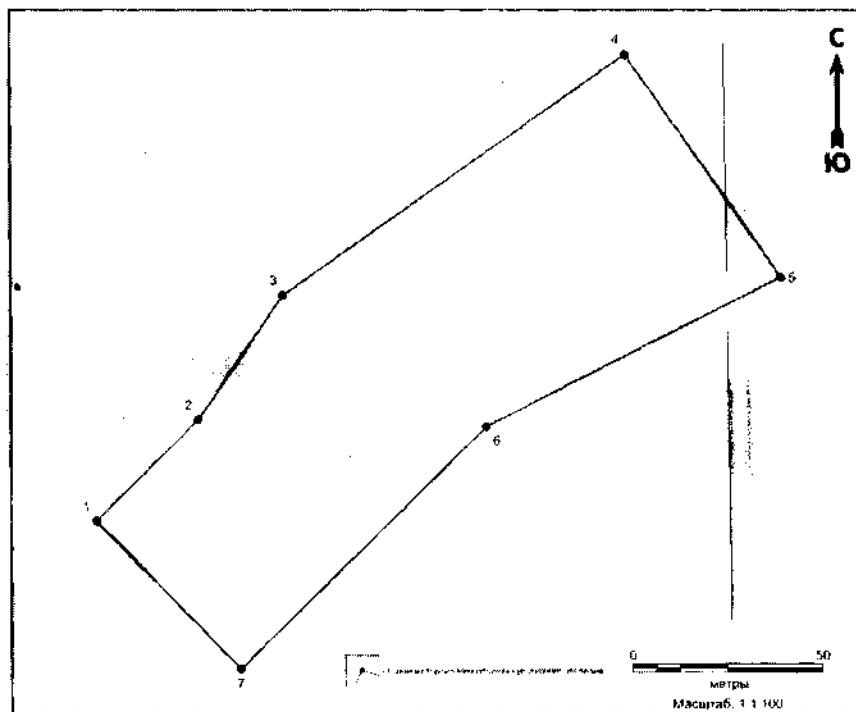
№ точки	Координаты, м	
	Широта (X)	Долгота (Y)
1	891473,5583	3605656,377
2	891463,0661	3605718,642
3	891480,8099	3605740,066
4	891473,1782	3605795,864
5	891497,2134	3605856,727
6	891443,5719	3605876,327

7	891414,5957	3605797,019
8	891418,5866	3605723,716
9	891435,0601	3605647,525
1	891473,5583	3605656,377

Общий периметр границ территории выявленного объекта культурного наследия: 545,11 м.

Площадь территории выявленного объекта культурного наследия: 11569,41 кв. м.

10. Графическое описание местоположения границ территории выявленного объекта культурного наследия «Селище Пеу 17»:



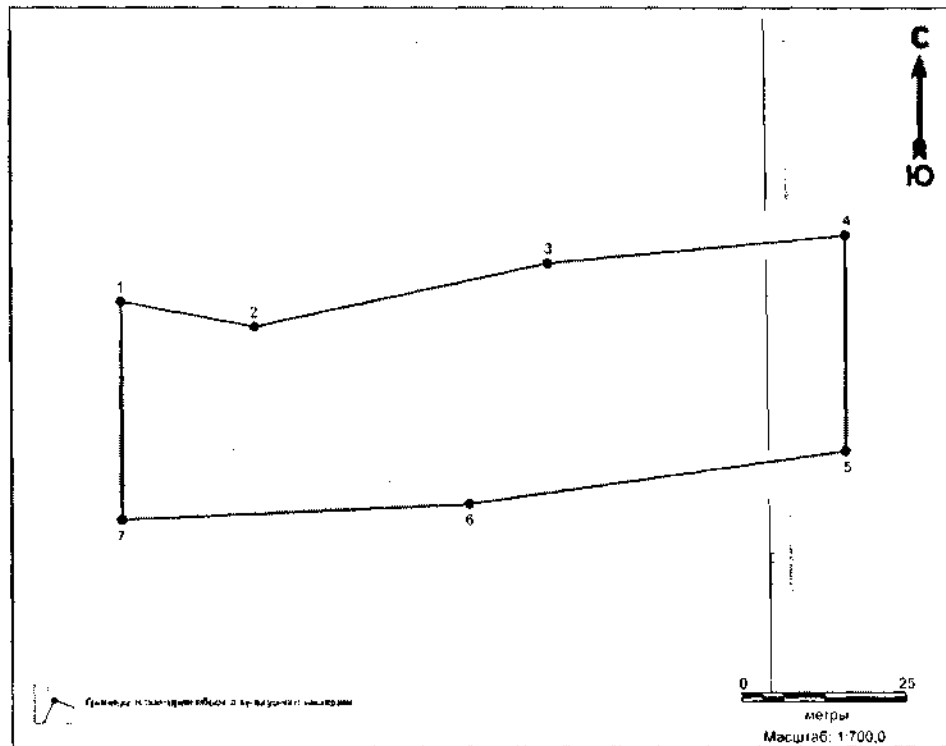
Координаты характерных точек границ территории выявленного объекта культурного наследия «Селище Пеу 17» в местной системе координат (МСК 86, зона 3)

№ точки	Координаты, м	
	Широта (X)	Долгота (Y)
1	891913,6724	3607108,6632
2	891939,8980	3607135,333
3	891972,3849	3607157,6474
4	892035,1683	3607247,6883
5	891977,0759	3607288,1676
6	891938,1076	3607211,0863
7	891874,9541	3607146,2469
1	891913,6724	3607108,6632

Общий периметр границ территории выявленного объекта культурного наследия: 488,23 м.

Площадь территории выявленного объекта культурного наследия: 10957,41 кв. м.

11. Графическое описание местоположения границ территории выявленного объекта культурного наследия «Селище Пеу 18»:



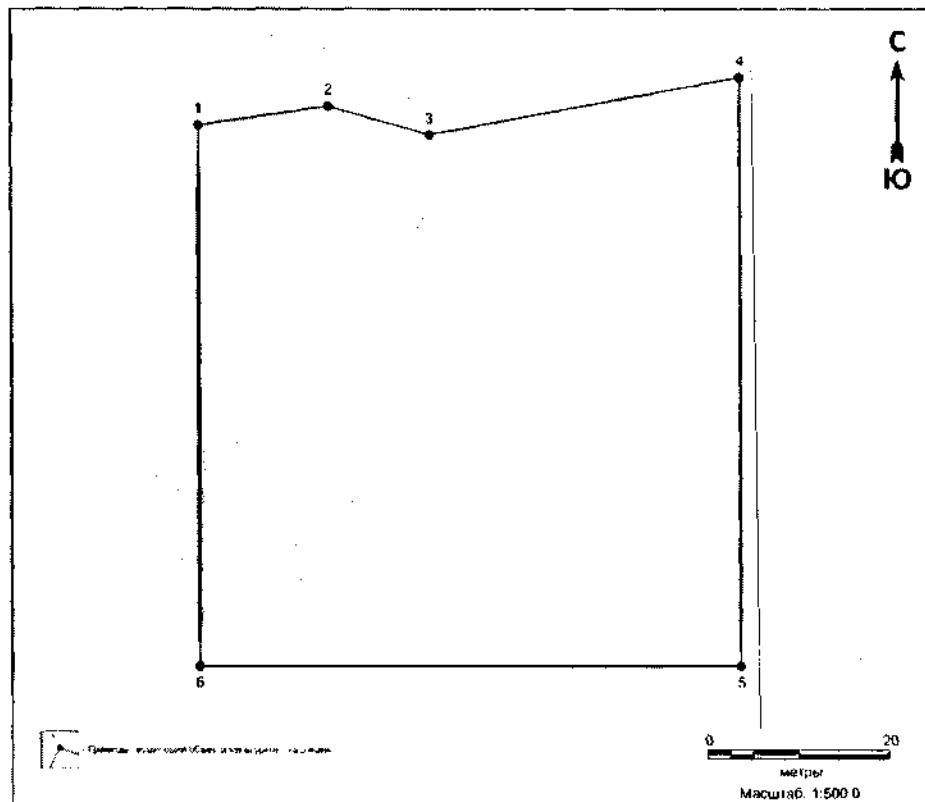
Координаты характерных точек границ территории выявленного объекта культурного наследия «Селище Пеу 18» в местной системе координат (МСК 86, зона 3)

№ точки	Координаты, м	
	Широта (X)	Долгота (Y)
1	890978,4525	3605994,1110
2	890974,6417	3606014,0578
3	890984,2438	3606058,4472
4	890988,4046	3606103,1500
5	890955,9177	3606103,1500
6	890948,0760	3606046,4445
7	890945,7255	3605994,1110
1	890978,4525	3605994,1110

Общий периметр границ территории выявленного объекта культурного наследия: 285,47 м.

Площадь территории выявленного объекта культурного наследия:
3509,45 кв. м.

12. Графическое описание местоположения границ территории выявленного объекта культурного наследия «Селище Пеу 19»:



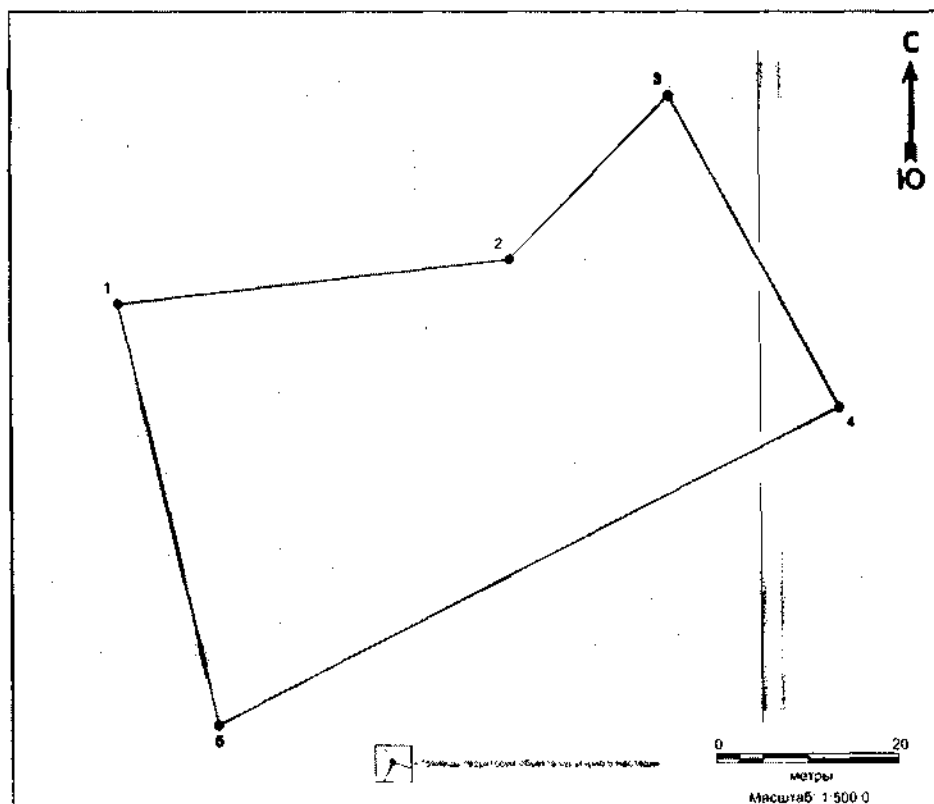
Координаты характерных точек границ территории выявленного
объекта культурного наследия «Селище Пеу 19»
в местной системе координат (МСК 86, зона 3)

№ точки	Координаты, м	
	Широта (X)	Долгота (Y)
1	891286,5184	3605940,0287
2	891288,5788	3605954,2092
3	891285,4581	3605965,2550
4	891291,6795	3605999,0441
5	891227,8058	3605999,0358
6	891227,8058	3605940,0287
1	891286,5184	3605940,0287

Общий периметр границ территории выявленного объекта культурного наследия: 241,77 м.

Площадь территории выявленного объекта культурного наследия:
3554,24 кв. м.

13. Графическое описание местоположения границ территории выявленного объекта культурного наследия «Селище Пеу 20»:



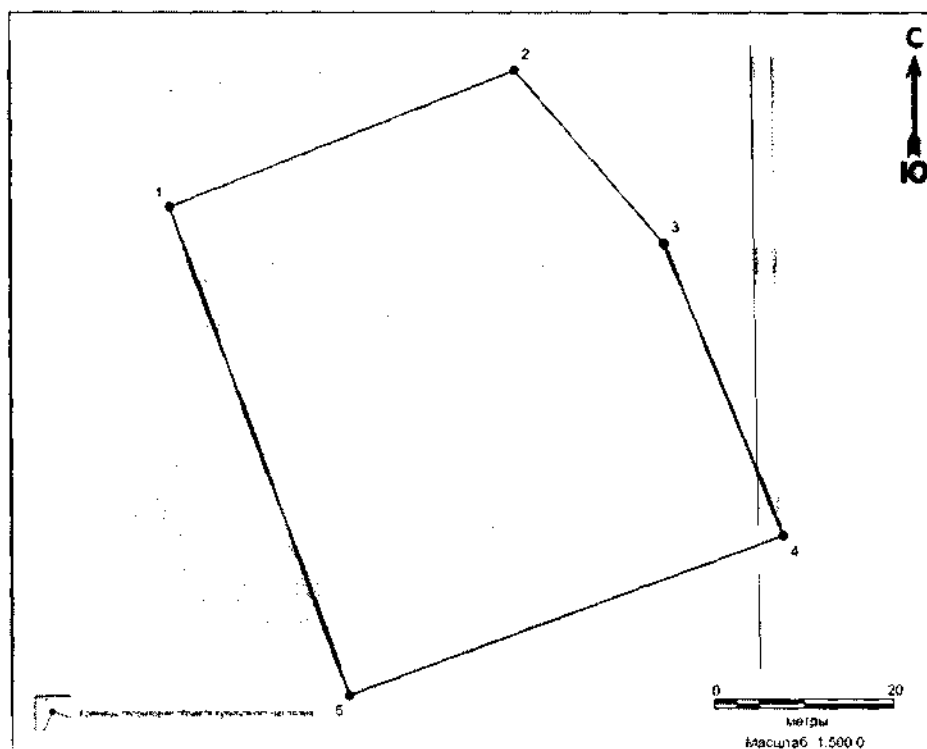
Координаты характерных точек границ территории выявленного объекта культурного наследия «Селище Пеу 20» в местной системе координат (МСК 86, зона 3)

№ точки	Координаты, м	
	Широта (X)	Долгота (Y)
1	890784,7711	3606096,7238
2	890789,6522	3606139,2736
3	890807,4860	3606156,5889
4	890773,6187	3606174,9435
5	890739,1414	3606107,3984
1	890784,7711	3606096,7238

Общий периметр границ территории выявленного объекта культурного наследия: 228,9 м.

Площадь территории выявленного объекта культурного наследия: 2610,28 кв. м.

14. Графическое описание местоположения границ территории выявленного объекта культурного наследия «Селище Пеу 21»:



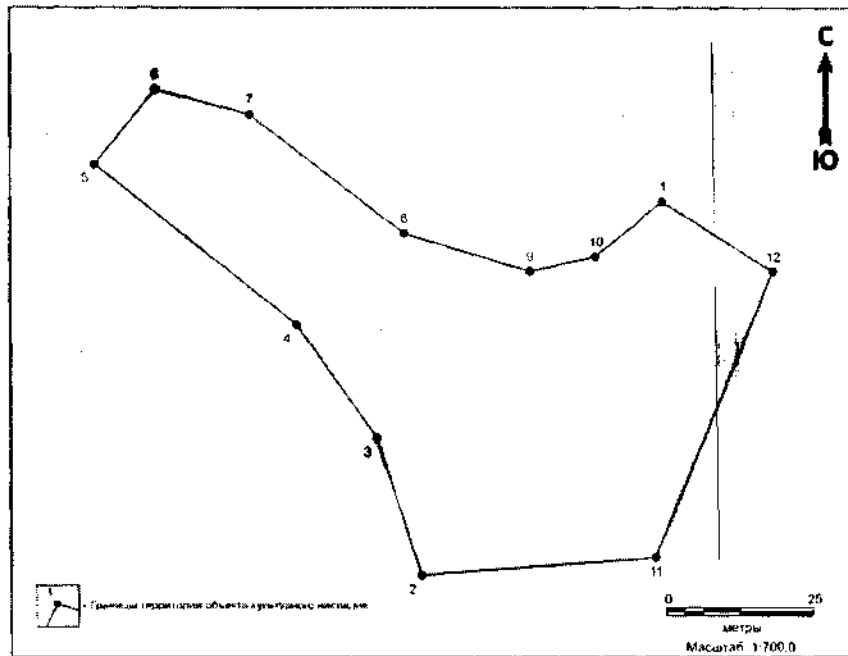
Координаты характерных точек границ территории выявленного объекта культурного наследия «Селище Пеу 21» в местной системе координат (МСК 86, зона 3)

№ точки	Координаты, м	
	Широта (X)	Долгота (Y)
1	891497,2134	3605856,7275
2	891512,2666	3605894,8474
3	891493,2225	3605911,2470
4	891461,0657	3605924,2066
5	891443,5719	3605876,3278
1	891497,2134	3605856,7275

Общий периметр границ территории выявленного объекта культурного наследия: 208,88 м.

Площадь территории выявленного объекта культурного наследия: 2793,03 кв. м.

15. Графическое описание местоположения границ территории выявленного объекта культурного наследия «Городище Кулунигый 45»:



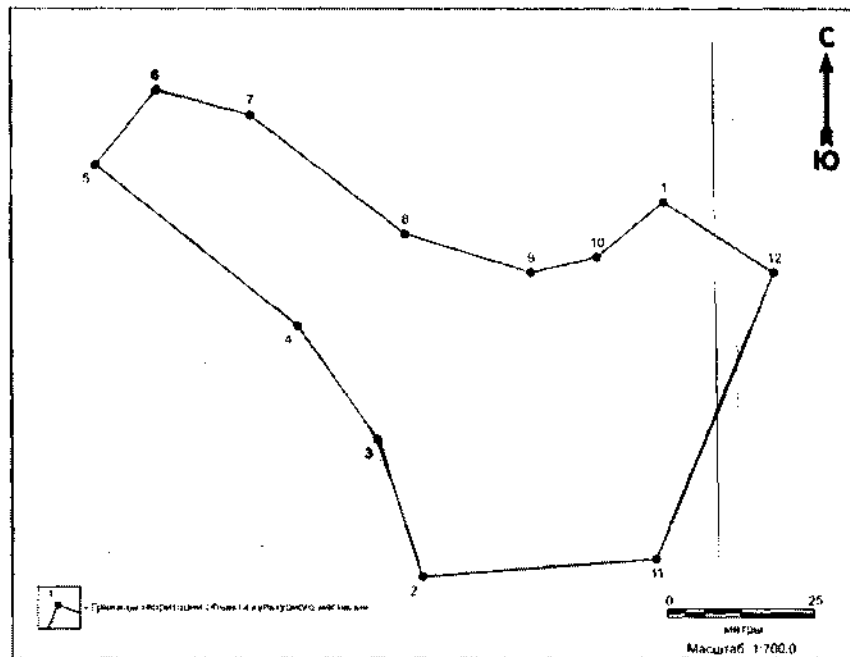
Координаты характерных точек границ территории выявленного объекта культурного наследия «Городище Кулунигый 45» в местной системе координат (МСК 86, зона 3)

№ точки	Координаты, м	
	Широта (X)	Долгота (Y)
1	890669,5088	3605172,597
2	890665,2902	3605188,509
3	890645,3074	3605214,561
4	890638,8685	3605235,802
5	890641,3849	3605246,977
6	890650,6963	3605258,153
7	890638,8068	3605276,616
8	890590,7197	3605256,832
9	890587,7617	3605217,389
10	890610,7662	3605209,879
11	890629,8373	3605196,411
12	890656,9270	3605162,458
1	890669,5088	3605172,597

Общий периметр границ территории выявленного объекта культурного наследия: 318,15 м.

Площадь территории выявленного объекта культурного наследия: 4228,74 кв. м.

16. Графическое описание местоположения границ территории выявленного объекта культурного наследия «Селище Кулунигый 45 а»:



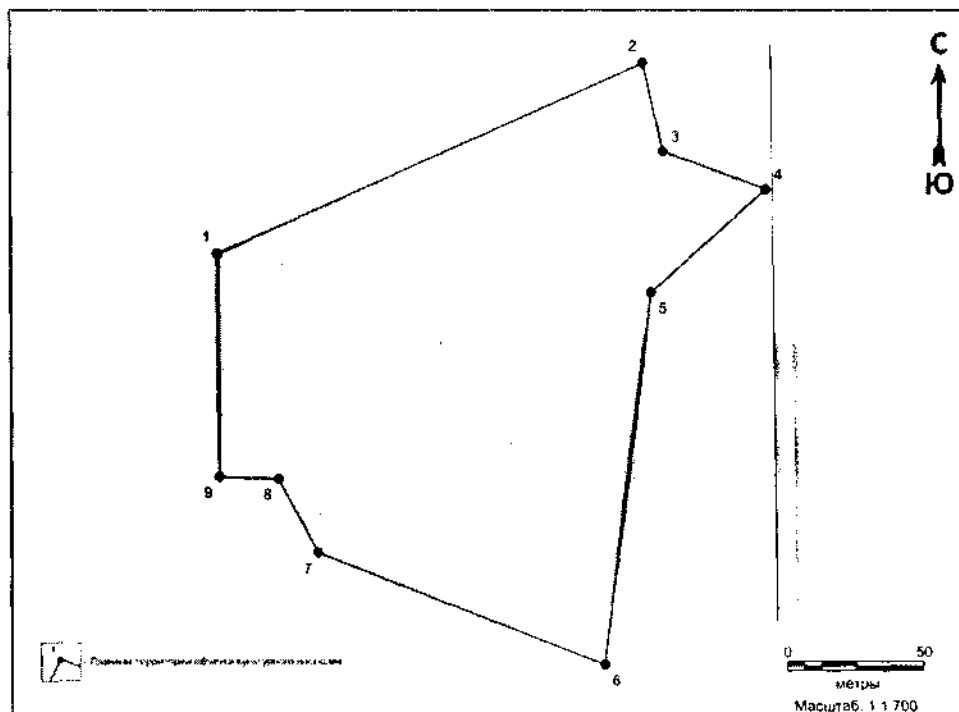
Координаты характерных точек границ территории выявленного объекта культурного наследия «Селище Кулунигый 45 а» в местной системе координат (МСК 86, зона 3)

№ точки	Координаты, м	
	Широта (X)	Долгота (Y)
1	890669,5088	3605172,597
2	890665,2902	3605188,509
3	890645,3074	3605214,561
4	890638,8685	3605235,802
5	890641,3849	3605246,977
6	890650,6963	3605258,153
7	890638,8068	3605276,616
8	890590,7197	3605256,832
9	890587,7617	3605217,389
10	890610,7662	3605209,879
11	890629,8373	3605196,411
12	890656,9270	3605162,458
1	890669,5088	3605172,597

Общий периметр границ территории выявленного объекта культурного наследия: 318,15 м.

Площадь территории выявленного объекта культурного наследия: 4228,74 кв. м.

17. Графическое описание местоположения границ территории выявленного объекта культурного наследия «Селище Кулунигый 34»:



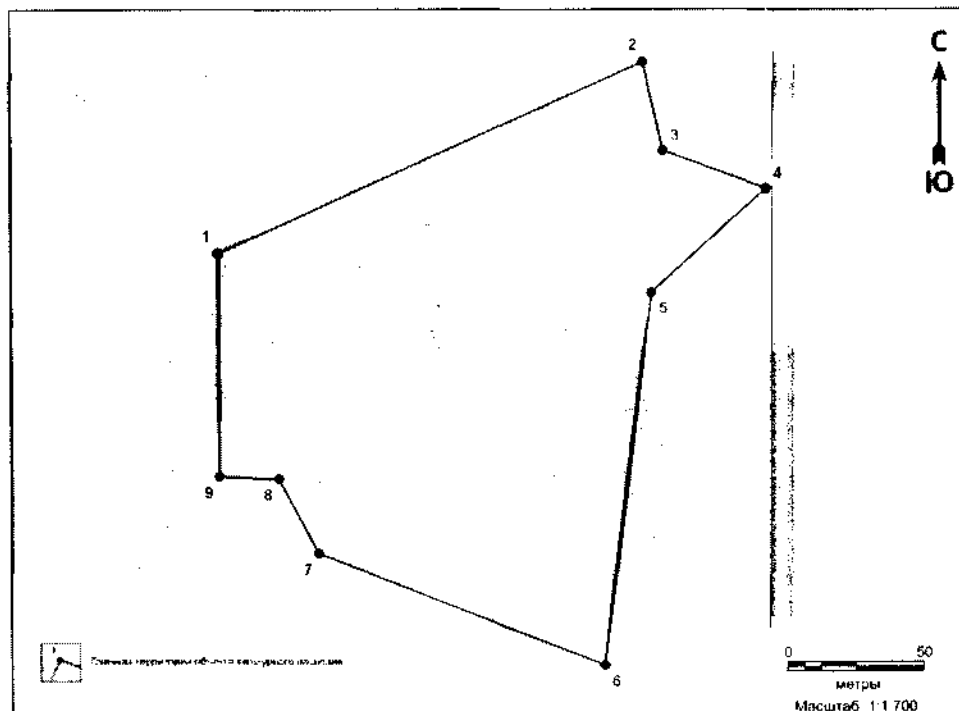
Координаты характерных точек границ территории выявленного объекта культурного наследия «Селище Кулунигый 34» в местной системе координат (МСК 86, зона 3)

№ точки	Координаты, м	
	Широта (X)	Долгота (Y)
1	890370,7797	3604501,928
2	890439,6644	3604656,133
3	890407,7199	3604663,364
4	890394,0842	3604700,254
5	890356,6585	3604658,776
6	890222,9387	3604641,603
7	890263,1164	3604537,957
8	890289,7956	3604523,621
9	890290,4645	3604502,292
1	890370,7797	3604501,928

Общий периметр границ территории выявленного объекта культурного наследия: 674,76 м.

Площадь территории выявленного объекта культурного наследия: 24333,19 кв. м.

18. Графическое описание местоположения границ территории выявленного объекта культурного наследия «Селище Кулунигый 35»:



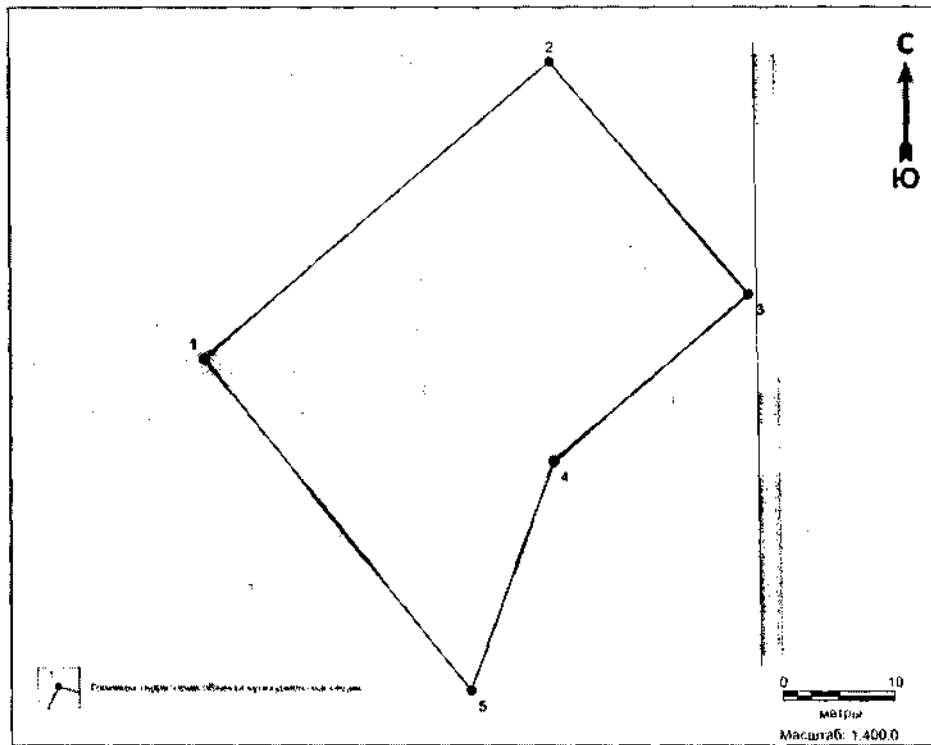
Координаты характерных точек границ территории выявленного объекта культурного наследия «Селище Кулунигый 35» в местной системе координат (МСК 86, зона 3)

№ точки	Координаты, м	
	Широта (X)	Долгота (Y)
1	890370,7797	3604501,928
2	890439,6644	3604656,133
3	890407,7199	3604663,364
4	890394,0842	3604700,254
5	890356,6585	3604658,776
6	890222,9387	3604641,603
7	890263,1164	3604537,957
8	890289,7956	3604523,621
9	890290,4645	3604502,292
1	890370,7797	3604501,928

Общий периметр границ территории выявленного объекта культурного наследия: 674,76 м.

Площадь территории выявленного объекта культурного наследия: 24333,19 кв. м.

19. Графическое описание местоположения границ территории выявленного объекта культурного наследия «Могильник Кулунигый 43»:



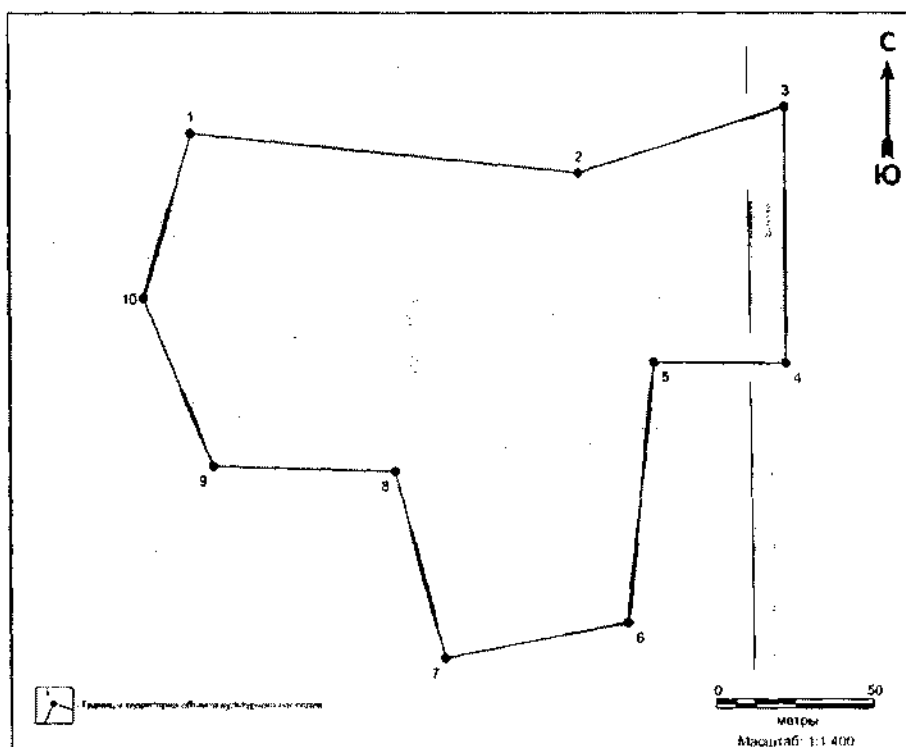
Координаты характерных точек границ территории выявленного объекта культурного наследия «Могильник Кулунигый 43» в местной системе координат (МСК 86, зона 3)

№ точки	Координаты, м	
	Широта (X)	Долгота (Y)
1	890446,6959	3604784,65
2	890472,7925	3604815,163
3	890452,2985	3604832,605
4	890437,7143	3604815,468
5	890417,6920	3604808,097
1	890446,6959	3604784,650

Общий периметр границ территории выявленного объекта культурного наследия: 148,20 м.

Площадь территории выявленного объекта культурного наследия: 1183,56 кв. м.

20. Графическое описание местоположения границ территории выявленного объекта культурного наследия «Селище Кулунигый 38»:



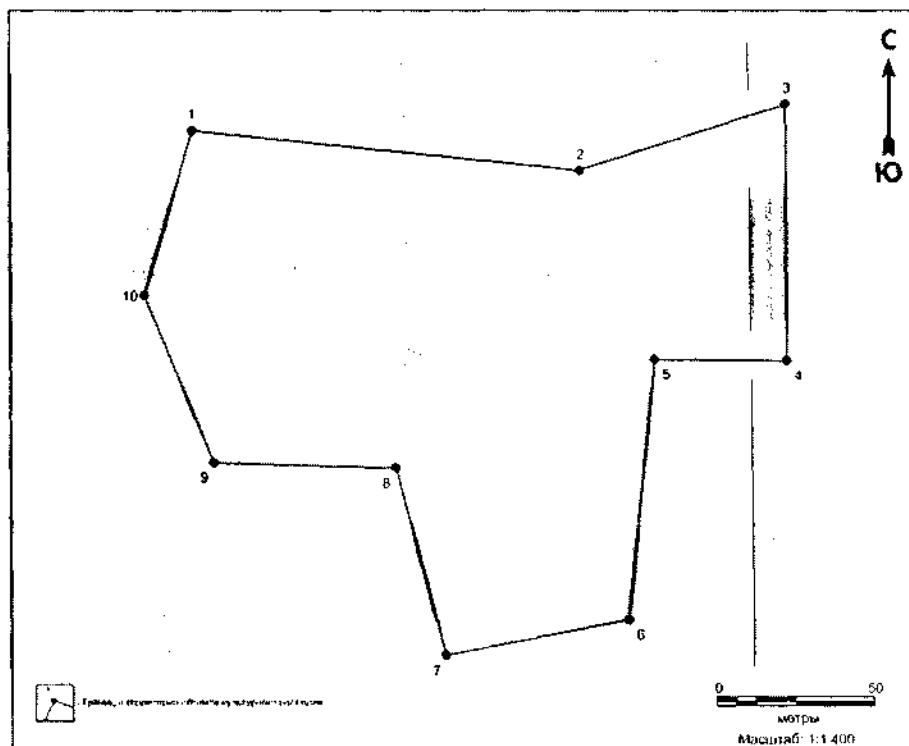
Координаты характерных точек границ территории выявленного объекта культурного наследия «Селище Кулунигый 38» в местной системе координат (МСК 86, зона 3)

№ точки	Координаты, м	
	Широта (X)	Долгота (Y)
1	890362,4844	3604315,266
2	890350,1385	3604437,370
3	890370,7797	3604501,928
4	890290,4645	3604502,292
5	890290,8577	3604460,885
6	890209,2493	3604452,543
7	890198,1021	3604394,794
8	890256,8232	3604379,220
9	890258,4831	3604321,872
10	890310,8134	3604300,197
1	890362,4844	3604315,266

Общий периметр границ территории выявленного объекта культурного наследия: 681,67 м.

Площадь территории выявленного объекта культурного наследия: 21599,30 кв. м.

21. Графическое описание местоположения границ территории выявленного объекта культурного наследия «Селище Кулунигый 39»:



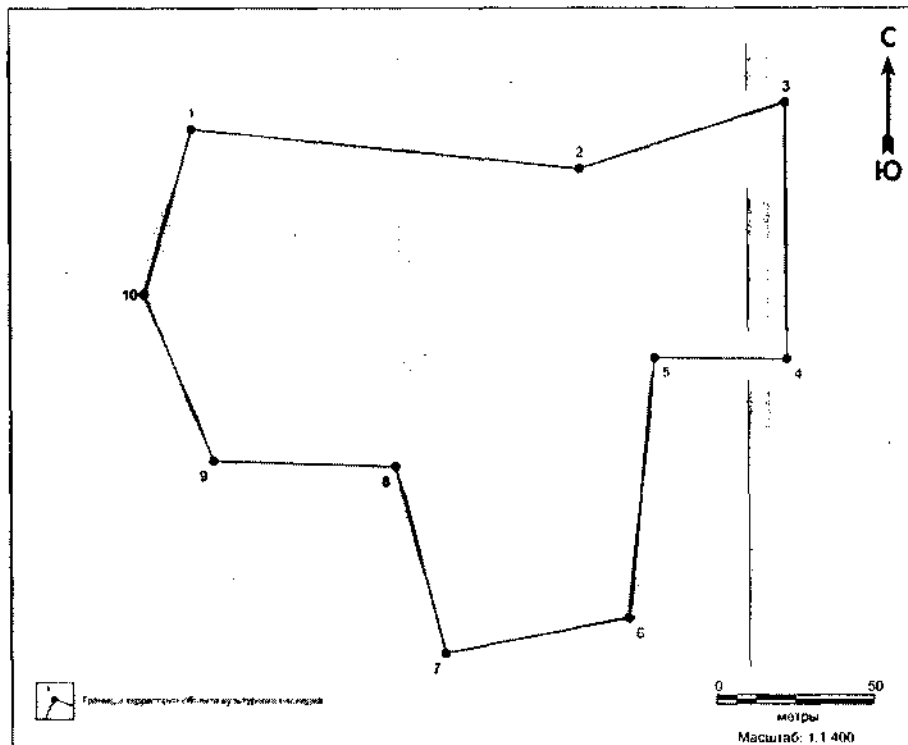
Координаты характерных точек границ территории выявленного объекта культурного наследия «Селище Кулунигый 39» в местной системе координат (МСК 86, зона 3)

№ точки	Координаты, м	
	Широта (X)	Долгота (Y)
1	890362,4844	3604315,266
2	890350,1385	3604437,370
3	890370,7797	3604501,928
4	890290,4645	3604502,292
5	890290,8577	3604460,885
6	890209,2493	3604452,543
7	890198,1021	3604394,794
8	890256,8232	3604379,220
9	890258,4831	3604321,872
10	890310,8134	3604300,197
1	890362,4844	3604315,266

Общий периметр границ территории выявленного объекта культурного наследия: 681,67 м.

Площадь территории выявленного объекта культурного наследия: 21599,30 кв. м.

22. Графическое описание местоположения границ территории выявленного объекта культурного наследия «Селище Кулунигый 40»:



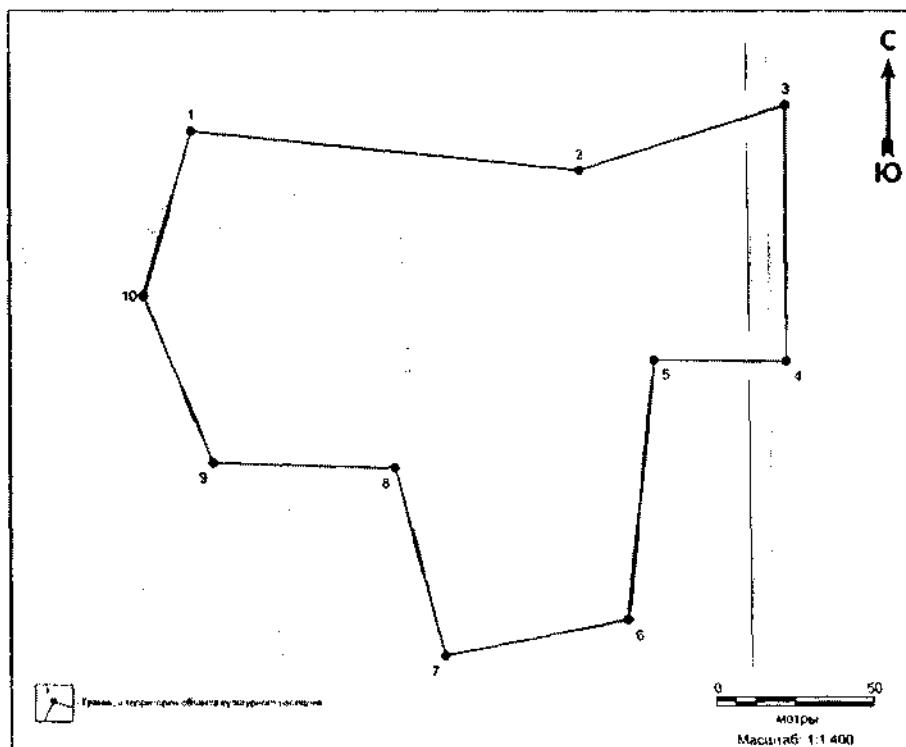
Координаты характерных точек границ территории выявленного объекта культурного наследия «Селище Кулунигый 40» в местной системе координат (МСК 86, зона 3)

№ точки	Координаты, м	
	Широта (X)	Долгота (Y)
1	890362,4844	3604315,266
2	890350,1385	3604437,370
3	890370,7797	3604501,928
4	890290,4645	3604502,292
5	890290,8577	3604460,885
6	890209,2493	3604452,543
7	890198,1021	3604394,794
8	890256,8232	3604379,220
9	890258,4831	3604321,872
10	890310,8134	3604300,197
1	890362,4844	3604315,266

Общий периметр границ территории выявленного объекта культурного наследия: 681,67 м.

Площадь территории выявленного объекта культурного наследия: 21599,30 кв. м.

23. Графическое описание местоположения границ территории выявленного объекта культурного наследия «Городище Кулунигый 41»:



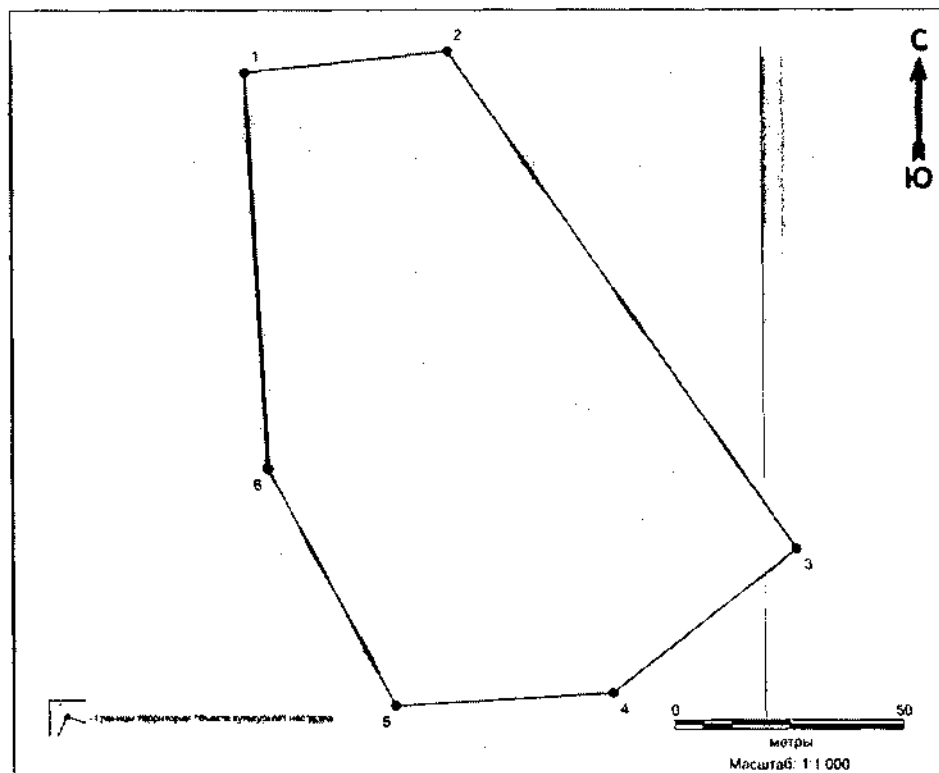
Координаты характерных точек границ территории выявленного объекта культурного наследия «Городище Кулунигый 41» в местной системе координат (МСК 86, зона 3)

№ точки	Координаты, м	
	Широта (X)	Долгота (Y)
1	890362,4844	3604315,266
2	890350,1385	3604437,370
3	890370,7797	3604501,928
4	890290,4645	3604502,292
5	890290,8577	3604460,885
6	890209,2493	3604452,543
7	890198,1021	3604394,794
8	890256,8232	3604379,220
9	890258,4831	3604321,872
10	890310,8134	3604300,197
1	890362,4844	3604315,266

Общий периметр границ территории выявленного объекта культурного наследия: 681,67 м.

Площадь территории выявленного объекта культурного наследия: 21599,30 кв. м.

24. Графическое описание местоположения границ территории выявленного объекта культурного наследия «Селище Кулунигый 42»:



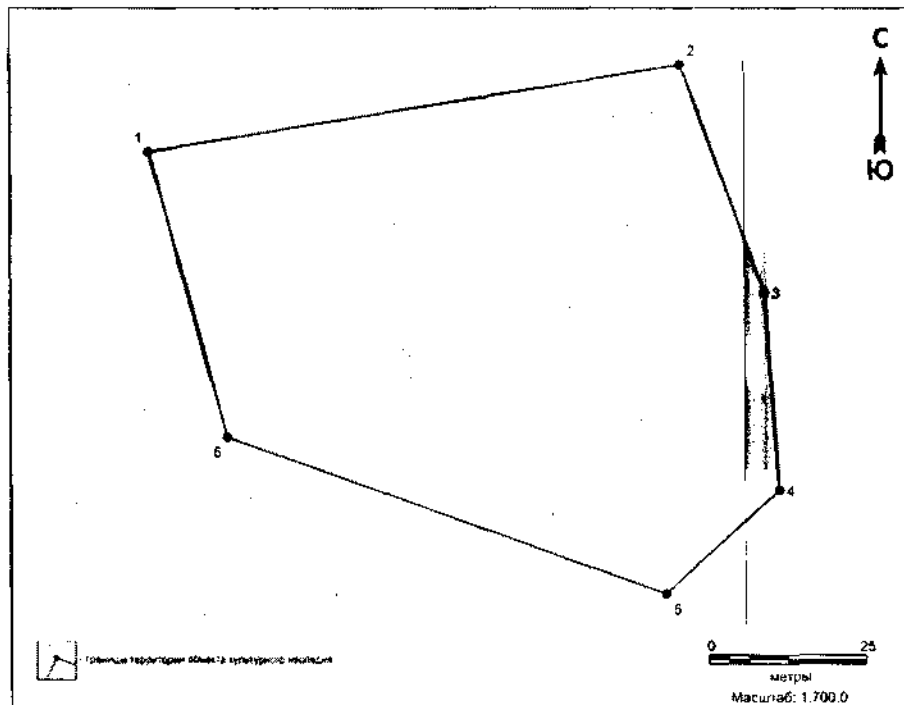
Координаты характерных точек границ территории выявленного объекта культурного наследия «Селище Кулунигый 42» в местной системе координат (МСК 86, зона 3)

№ точки	Координаты, м	
	Широта (X)	Долгота (Y)
1	890566,1156	3604014,564
2	890570,7000	3604058,659
3	890463,0464	3604133,805
4	890431,8982	3604094,097
5	890429,1177	3604046,854
6	890480,2385	3604019,305
1	890566,1156	3604014,564

Общий периметр границ территории выявленного объекта культурного наследия: 417,49 м.

Площадь территории выявленного объекта культурного наследия: 10791,80 кв. м.

25. Графическое описание местоположения границ территории выявленного объекта культурного наследия «Городище Тангер-Вантын»:



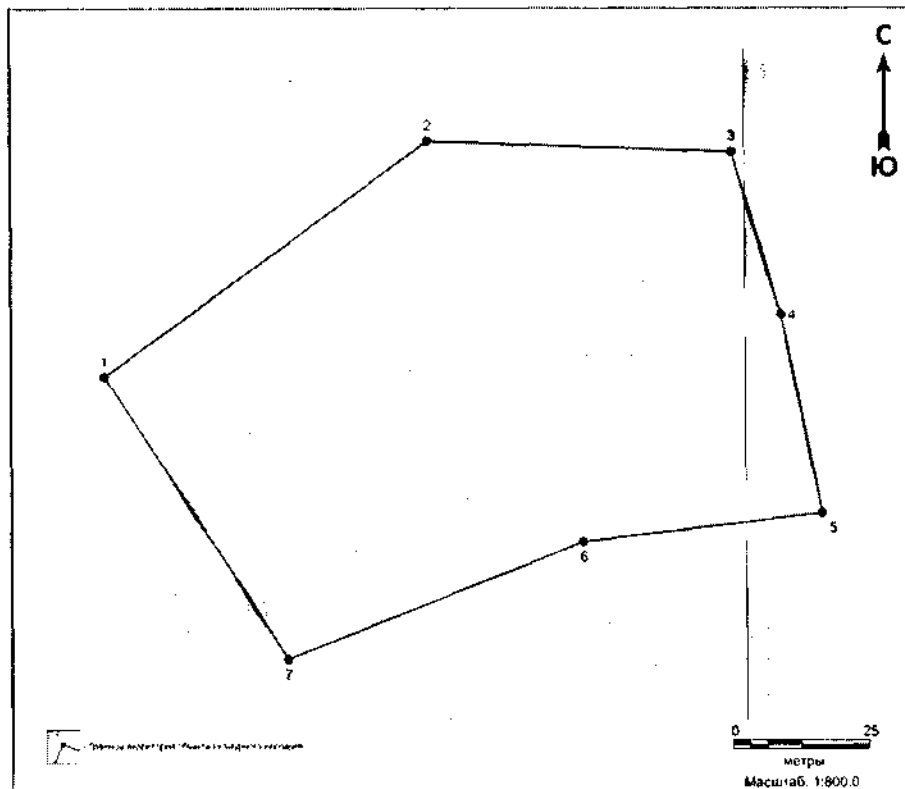
Координаты характерных точек границ территории выявленного объекта культурного наследия «Городище Тангер-Вантын» в местной системе координат (МСК 86, зона 3)

№ точки	Координаты, м	
	Широта (X)	Долгота (Y)
1	893390,1322	3606058,548
2	893403,8552	3606142,325
3	893368,0771	3606155,447
4	893336,9791	3606157,660
5	893320,8450	3606139,900
6	893345,2793	3606070,785
1	893390,1322	3606058,548

Общий периметр границ территории выявленного объекта культурного наследия: 297,97 м.

Площадь территории выявленного объекта культурного наследия: 5743,04 кв. м.

26. Графическое описание местоположения границ территории выявленного объекта культурного наследия «Городище Якъяун 1»:



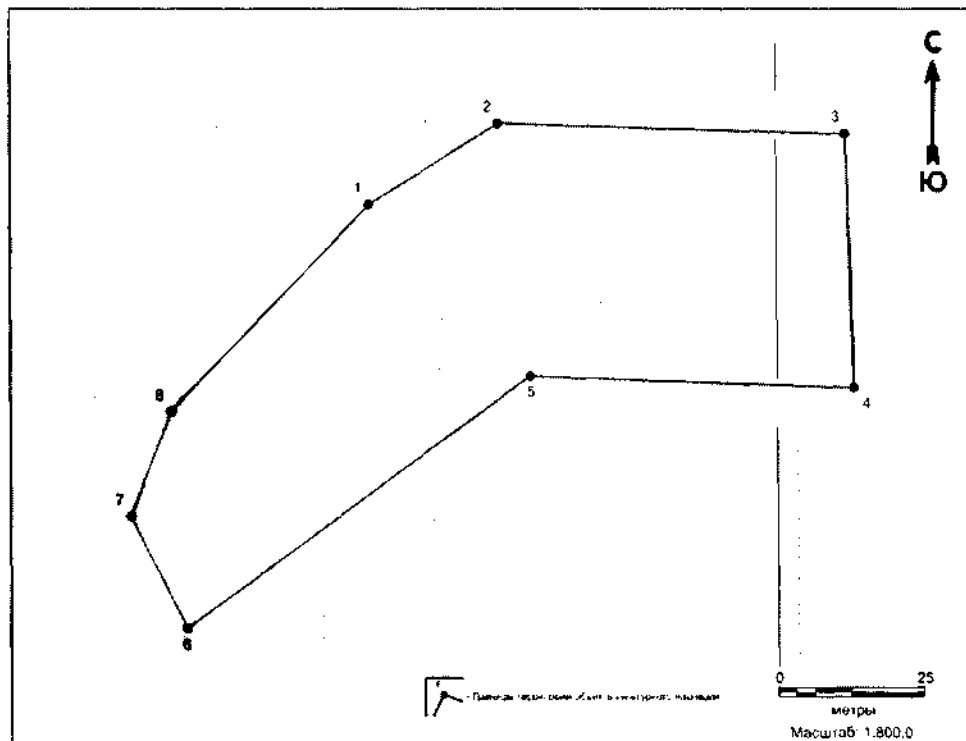
Координаты характерных точек границ территории выявленного объекта культурного наследия «Городище Якъяун 1» в местной системе координат (МСК 86, зона 3)

№ точки	Координаты, м	
	Широта (X)	Долгота (Y)
1	1045334.70	3509018.81
2	1045377.51	3509077.61
3	1045375.53	3509132.72
4	1045345.95	3509141.58
5	1045310.06	3509148.92
6	1045304.78	3509105.67
7	1045283.56	3509051.86
1	1045334.70	3509018.81

Общий периметр границ территории выявленного объекта культурного наследия: 358 м.

Площадь территории выявленного объекта культурного наследия: 7950 кв. м.

27. Графическое описание местоположения границ территории выявленного объекта культурного наследия «Поселение Якъяун 2»:



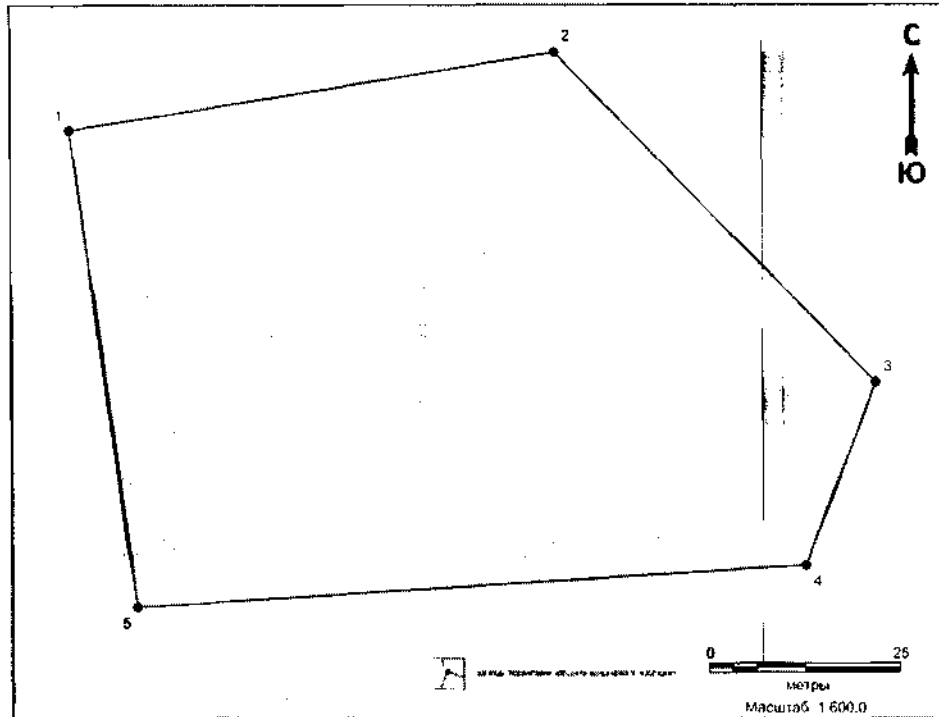
Координаты характерных точек границ территории выявленного объекта культурного наследия «Поселение Якъяун 2» в местной системе координат (МСК 86, зона 3)

№ точки	Координаты, м	
	Широта (X)	Долгота (Y)
1	1045406.72	3509049.98
2	1045420.59	3509072.18
3	1045418.82	3509131.37
4	1045375.53	3509132.72
5	1045377.51	3509077.61
6	1045334.70	3509018.81
7	1045353.68	3509009.32
8	1045371.57	3509016.2
1	1045406.72	3509049.98

Общий периметр границ территории выявленного объекта культурного наследия: 345 м.

Площадь территории выявленного объекта культурного наследия: 5246 кв. м.

28. Графическое описание местоположения границ территории выявленного объекта культурного наследия «Поселение Якъяун 3»:



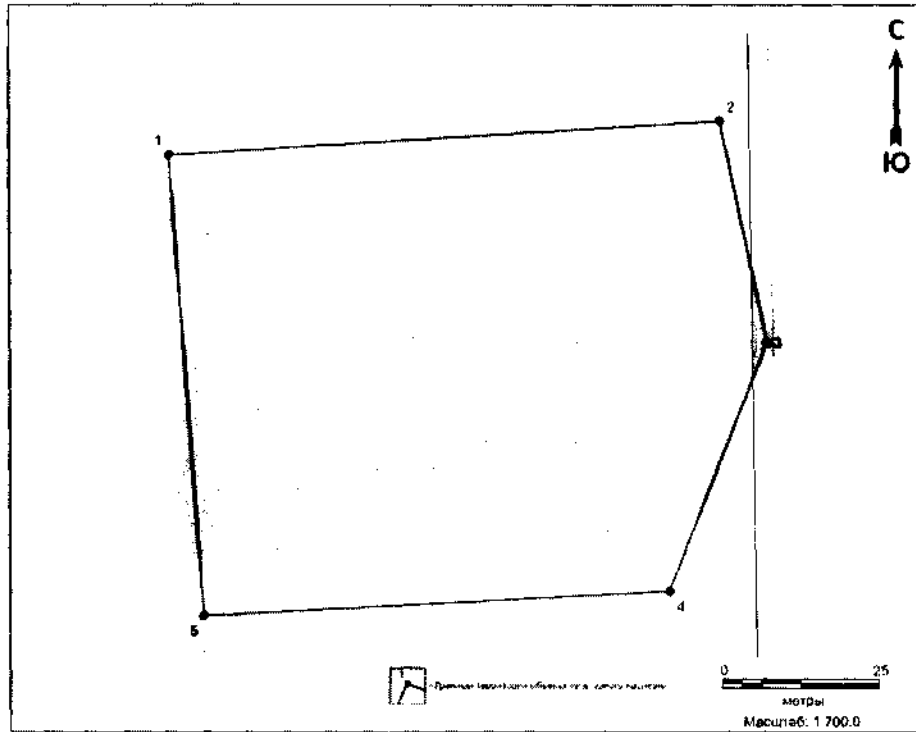
Координаты характерных точек границ территории выявленного объекта культурного наследия «Поселение Якъяун 3» в местной системе координат (МСК 86, зона 3)

№ точки	Координаты, м	
	Широта (X)	Долгота (Y)
1	1045442.77	3509187.22
2	1045452.85	3509250.04
3	1045410.03	3509291.44
4	1045386.45	3509282.30
5	1045381.02	3509195.66
1	1045442.77	3509187.22

Общий периметр границ территории выявленного объекта культурного наследия: 298 м.

Площадь территории выявленного объекта культурного наследия: 5630 кв. м.

29. Графическое описание местоположения границ территории выявленного объекта культурного наследия «Городище Якъяун 4»:



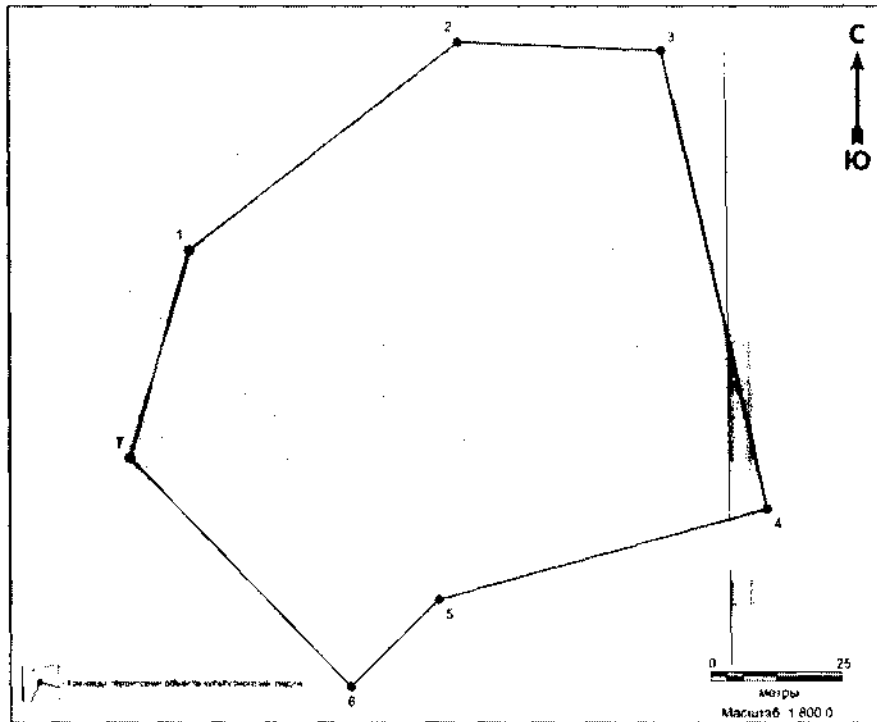
Координаты характерных точек границ территории выявленного объекта культурного наследия «Городище Якъяун 4» в местной системе координат (МСК 86, зона 3)

№ точки	Координаты, м	
	Широта (X)	Долгота (Y)
1	1045381.02	3509195.66
2	1045386.45	3509282.30
3	1045351.74	3509289.58
4	1045312.94	3509274.31
5	1045309.09	3509200.95
1	1045381.02	3509195.66

Общий периметр границ территории выявленного объекта культурного наследия: 309 м.

Площадь территории выявленного объекта культурного наследия: 6217 кв. м.

30. Графическое описание местоположения границ территории выявленного объекта культурного наследия «Городище Якъяун 5»:



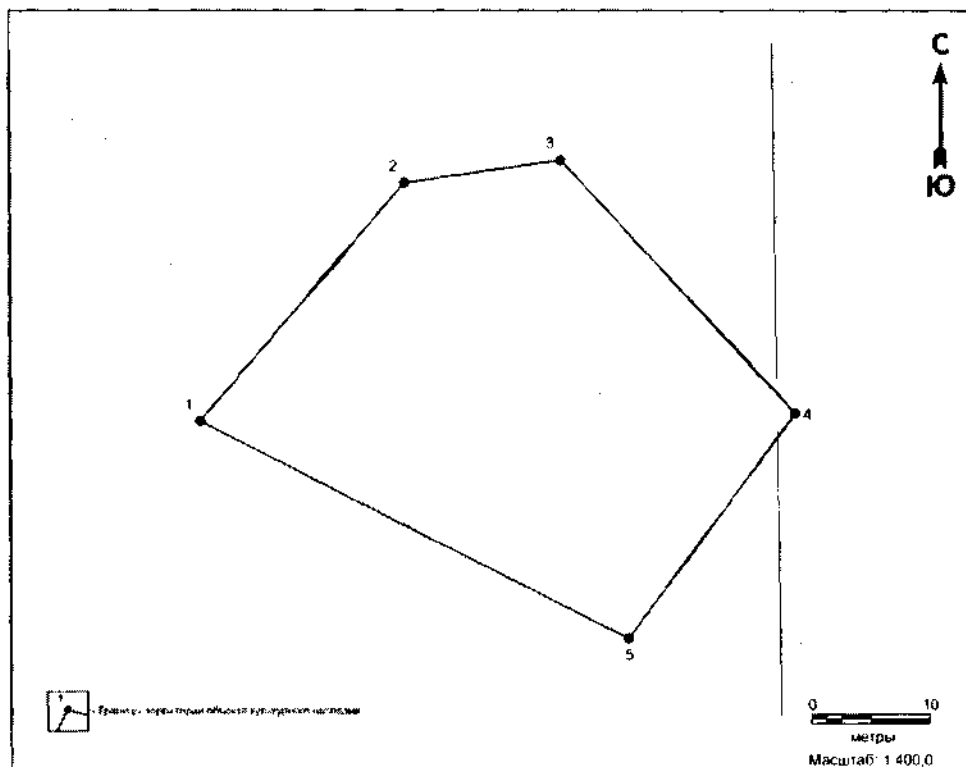
Координаты характерных точек границ территории выявленного объекта культурного наследия «Городище Якъяун 5» в местной системе координат (МСК 86, зона 3)

№ точки	Координаты, м	
	Широта (X)	Долгота (Y)
1	1045491.45	3509261.36
2	1045530.66	3509312.06
3	1045529.07	3509350.14
4	1045443.31	3509369.77
5	1045426.33	3509308.10
6	1045410.03	3509291.44
7	1045452.85	3509250.04
1	1045491.45	3509261.36

Общий периметр границ территории выявленного объекта культурного наследия: 377 м.

Площадь территории выявленного объекта культурного наследия: 9332 кв. м.

31. Графическое описание местоположения границ территории выявленного объекта культурного наследия «Поселение Ларсена 2»:



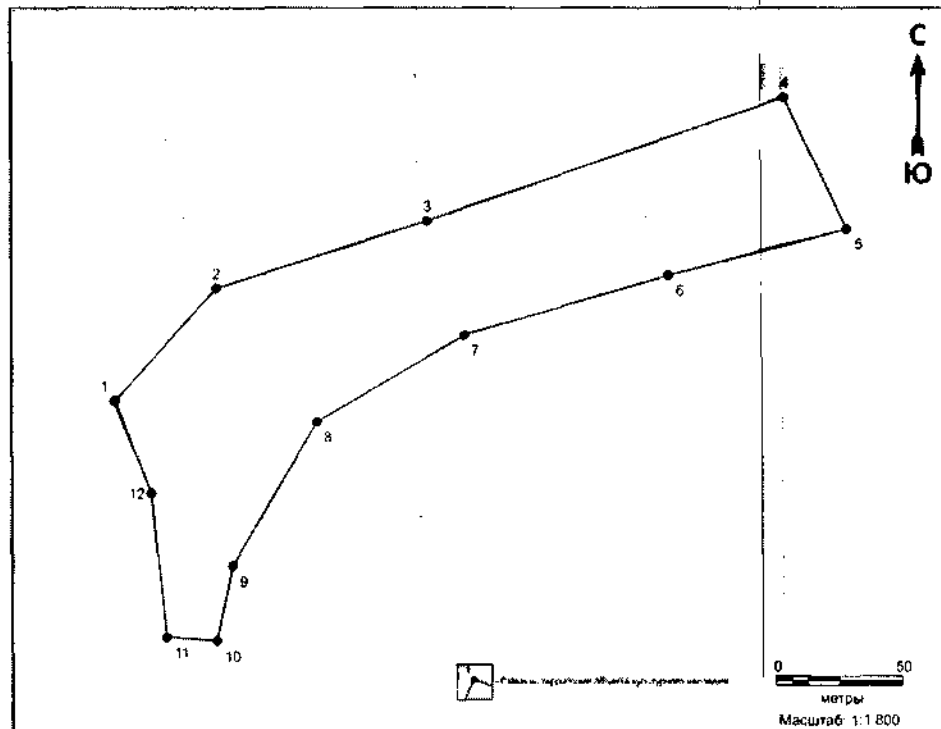
Координаты характерных точек границ территории выявленного объекта культурного наследия «Поселение Ларсена 2» в местной системе координат (МСК 86, зона 3)

№ точки	Координаты, м	
	Широта (X)	Долгота (Y)
1	1039431.58	3501418.5
2	1039451.42	3501435.69
3	1039453.30	3501448.83
4	1039432.22	3501468.44
5	1039413.47	3501454.41
1	1039431.58	3501418.50

Общий периметр границ территории выявленного объекта культурного наследия: 132 м.

Площадь территории выявленного объекта культурного наследия: 1110 кв. м.

32. Графическое описание местоположения границ территории выявленного объекта культурного наследия «Поселение Тонгкулынгуриявин I»:



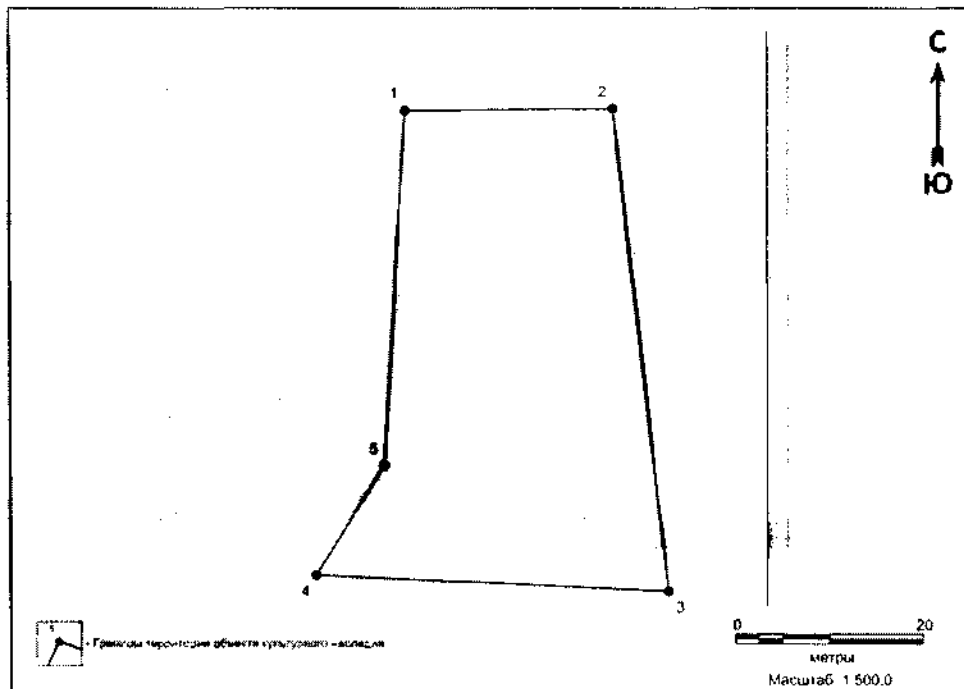
Координаты характерных точек границ территории выявленного объекта культурного наследия «Поселение Тонгкулынгуриявин I» в местной системе координат (МСК 86, зона 3)

№ точки	Координаты, м	
	Широта (X)	Долгота (Y)
1	1012896.07	3501331.09
2	1012939.68	3501370.35
3	1012965.83	3501452.73
4	1013013.70	3501591.57
5	1012962.75	3501616.09
6	1012944.80	3501546.78
7	1012921.75	3501467.23
8	1012887.97	3501409.56
9	1012832.05	3501376.50
10	1012803.05	3501370.39
11	1012804.40	3501350.91
12	1012860.29	3501345.01
1	1012896.07	3501331.09

Общий периметр границ территории выявленного объекта культурного наследия: 779 м.

Площадь территории выявленного объекта культурного наследия: 17424 кв. м.

33. Графическое описание местоположения границ территории выявленного объекта культурного наследия «Поселение Тонгкулынгурявин 2»:



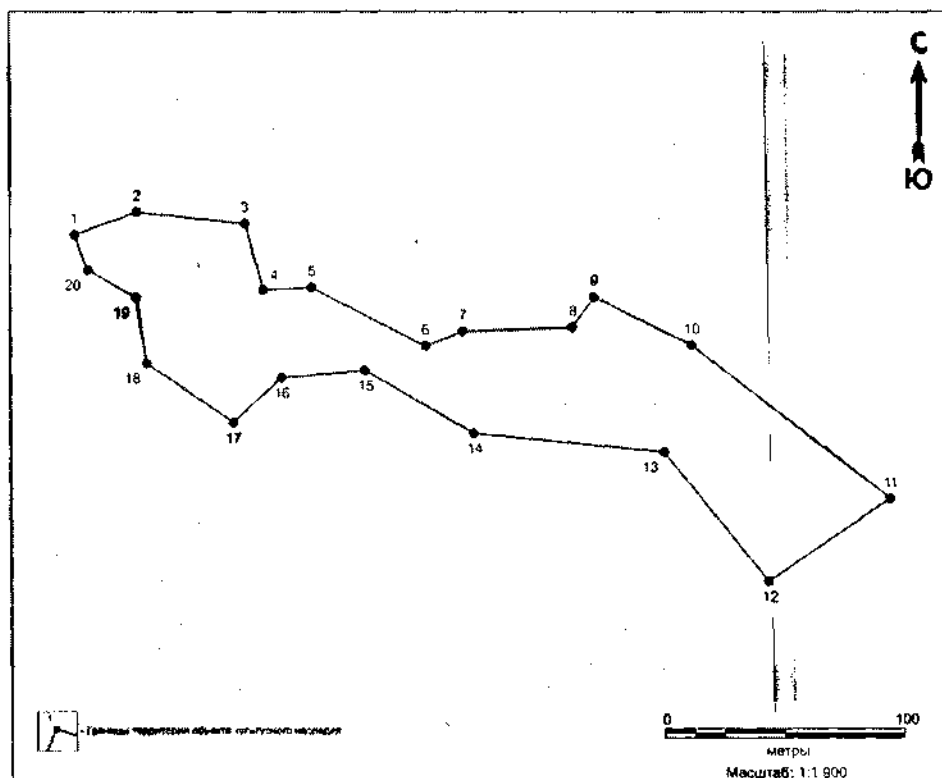
Координаты характерных точек границ территории выявленного объекта культурного наследия «Поселение Тонгкулынгурявин 2» в местной системе координат (МСК 86, зона 3)

№ точки	Координаты, м	
	Широта (X)	Долгота (Y)
1	1012694.38	3501346.47
2	1012694.59	3501368.46
3	1012643.94	3501374.13
4	1012645.63	3501336.92
5	1012657.12	3501344.19
1	1012694.38	3501346.47

Общий периметр границ территории выявленного объекта культурного наследия: 161 м.

Площадь территории выявленного объекта культурного наследия: 1350 кв. м.

34. Графическое описание местоположения границ территории выявленного объекта культурного наследия «Муанлор I, группа впадин»:



Координаты характерных точек границ территории выявленного объекта культурного наследия «Муанлор I, группа впадин» в местной системе координат (МСК 86, зона 3)

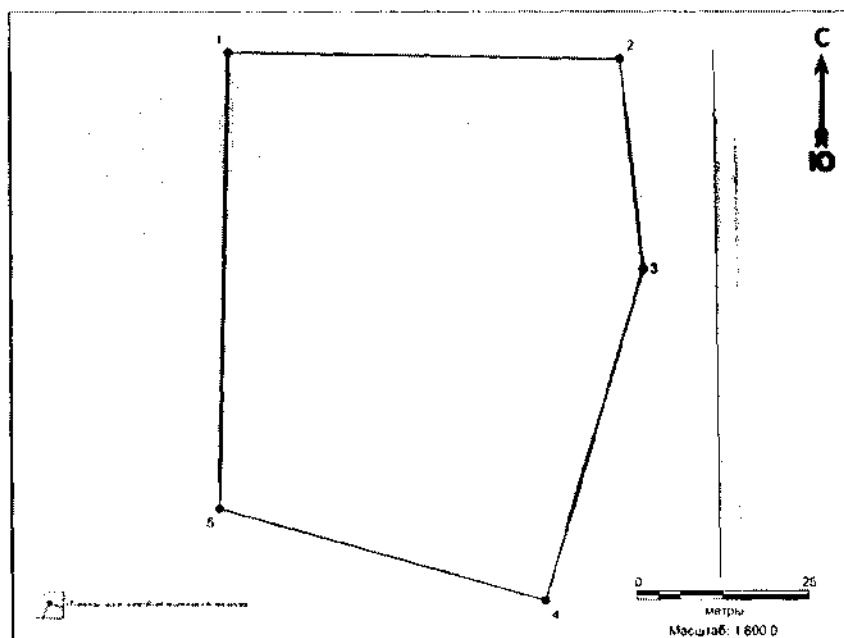
№ точки	Координаты, м	
	Широта (X)	Долгота (Y)
1	878122.42544	3586185.13934
2	878131.71373	3586210.75241
3	878126.89445	3586255.02248
4	878099.85011	3586262.51701
5	878100.73981	3586282.35008
6	878076.63281	3586329.30236
7	878082.66385	3586344.65165
8	878084.40428	3586389.96851
9	878096.95237	3586398.85554
10	878076.99044	3586438.89004
11	878013.88713	3586520.09828
12	877979.75067	3586470.04253
13	878033.01412	3586427.42158
14	878040.84194	3586349.04464
15	878066.62196	3586304.35911

16	878063.58316	3586269.74315
17	878045.37313	3586249.86692
18	878069.65187	3586214.54695
19	878096.71439	3586210.2083
20	878108.05932	3586190.53938
1	878122.42544	3586185.13934

Общий периметр границ территории выявленного объекта культурного наследия: 826,417 м.

Площадь территории выявленного объекта культурного наследия: 15194,62 кв. м.

35. Графическое описание местоположения границ территории выявленного объекта культурного наследия «Когнентох 1, селище»:



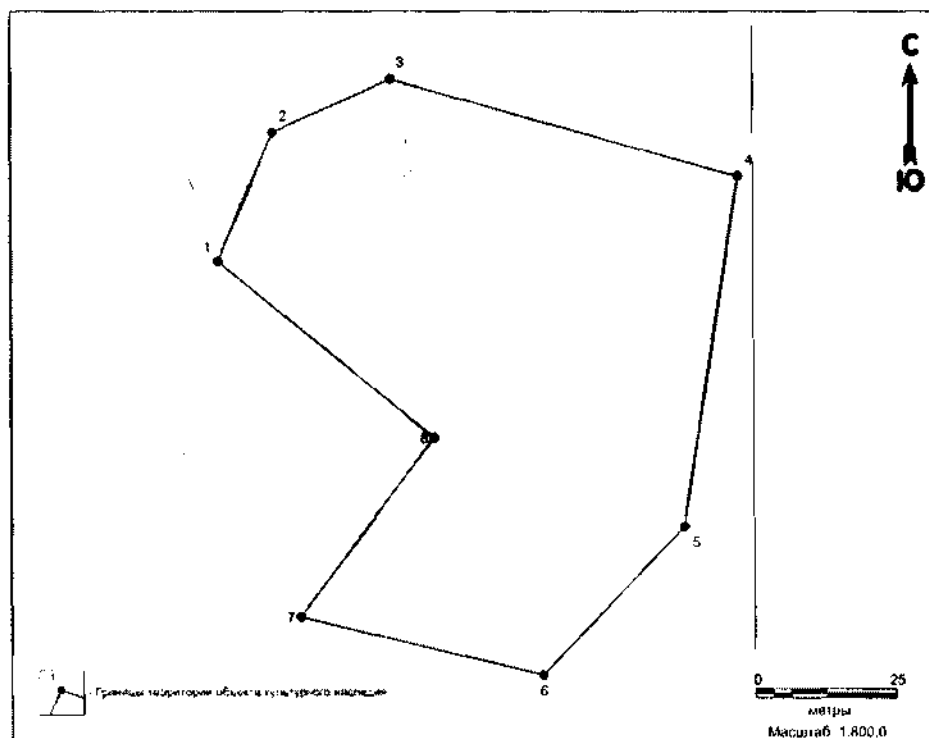
Координаты характерных точек границ территории выявленного объекта культурного наследия «Когнентох 1, селище» в местной системе координат (МСК 86, зона 3)

№ точки	Координаты, м	
	Широта (X)	Долгота (Y)
1	879860.44169	3592292.62448
2	879859.46392	3592349.60279
3	879829.25848	3592352.81694
4	879781.4101	3592338.43393
5	879794.62334	3592291.0353
1	879860.44169	3592292.62448

Общий периметр границ территории выявленного объекта культурного наследия: 252,34 м.

Площадь территории выявленного объекта культурного наследия: 4093,62 кв. м.

36. Графическое описание местоположения границ территории выявленного объекта культурного наследия «Когнентох 2, селище»:



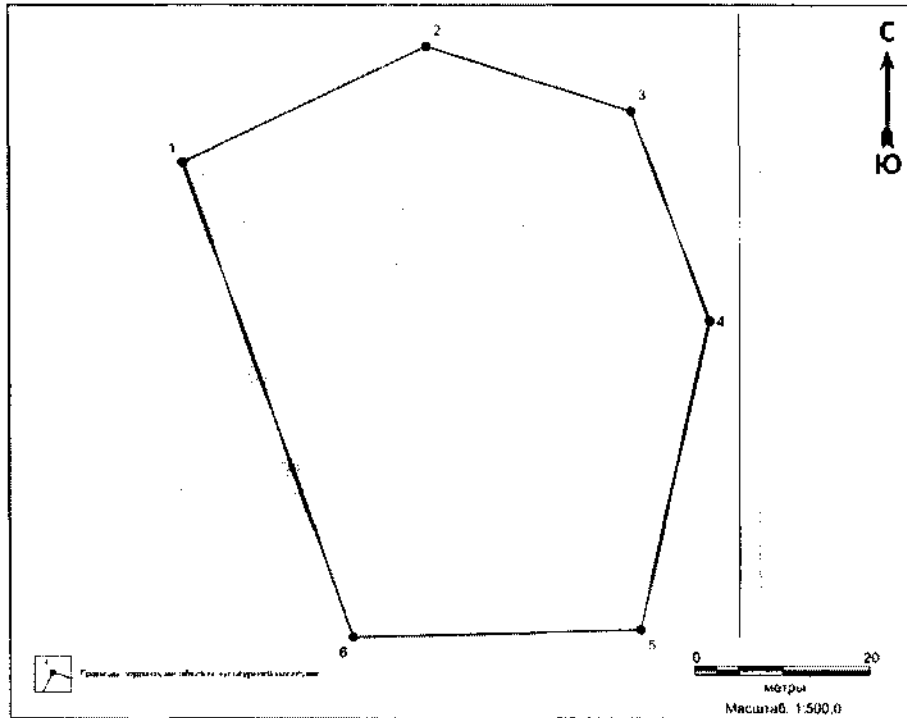
Координаты характерных точек границ территории выявленного объекта культурного наследия «Когнентох 2, селище» местной системе координат (МСК 86, зона 3)

№ точки	Координаты, м	
	Широта (X)	Долгота (Y)
1	879901.35351	3592629.26116
2	879910.62748	3592650.05466
3	879893.60488	3592711.24769
4	879832.29824	3592701.81378
5	879806.21705	3592676.86872
6	879816.40311	3592634.00043
7	879847.80411	3592657.63705
8	879878.5948	3592619.51526
1	879901.35351	3592629.26116

Общий периметр границ территории выявленного объекта культурного наследия: 341,42 м.

Площадь территории выявленного объекта культурного наследия:
6120,03 кв. м.

37. Графическое описание местоположения границ территории выявленного объекта культурного наследия «Когнентох 3, селище»:



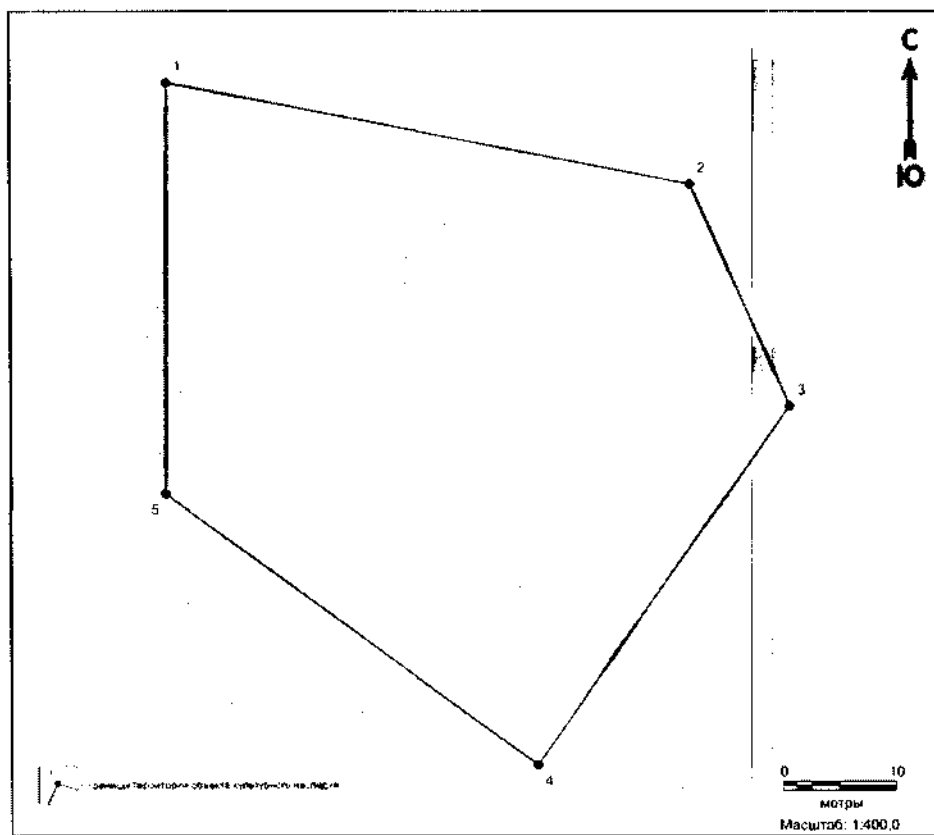
Координаты характерных точек границ территории выявленного
объекта культурного наследия «Когнентох 3, селище»
в местной системе координат (МСК 86, зона 3)

№ точки	Координаты, м	
	Широта (X)	Долгота (Y)
1	879644.29022	3592611.22474
2	879657.32390	3592638.89541
3	879650.02258	3592662.04942
4	879626.43067	3592670.74996
5	879591.78610	3592662.89657
6	879590.95320	3592630.33295
1	879644.29022	3592611.22474

Общий периметр границ территории выявленного объекта культурного наследия: 204,73 м.

Площадь территории выявленного объекта культурного наследия:
2859,42 кв. м.

38. Графическое описание местоположения границ территории выявленного объекта культурного наследия «Когнентох 4, группа впадин»:



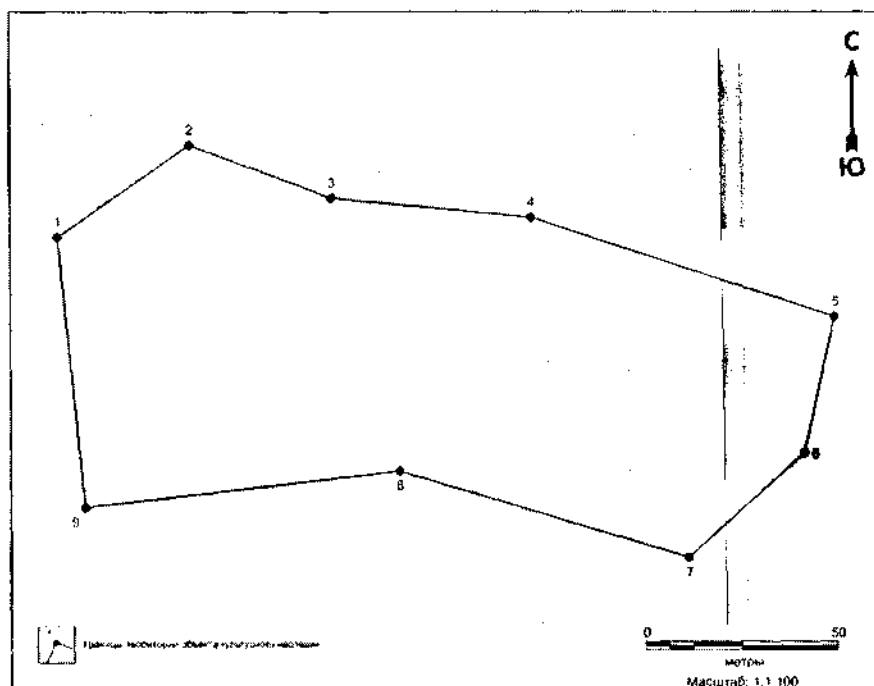
Координаты характерных точек границ территории выявленного объекта культурного наследия «Когнентох 4, группа впадин» в местной системе координат (МСК 86, зона 3)

№ точки	Координаты, м	
	Широта (X)	Долгота (Y)
1	879590.95320	3592630.33295
2	879591.78610	3592662.89657
3	879582.07783	3592676.03100
4	879562.73599	3592684.60218
5	879531.60551	3592662.62205
6	879555.08217	3592630.13502
1	879590.95320	3592630.33295

Общий периметр границ территории выявленного объекта культурного наследия: 184,1 м.

Площадь территории выявленного объекта культурного наследия: 2307,26 кв. м.

39. Графическое описание местоположения границ территории выявленного объекта культурного наследия «Городище Когончинское 2»:



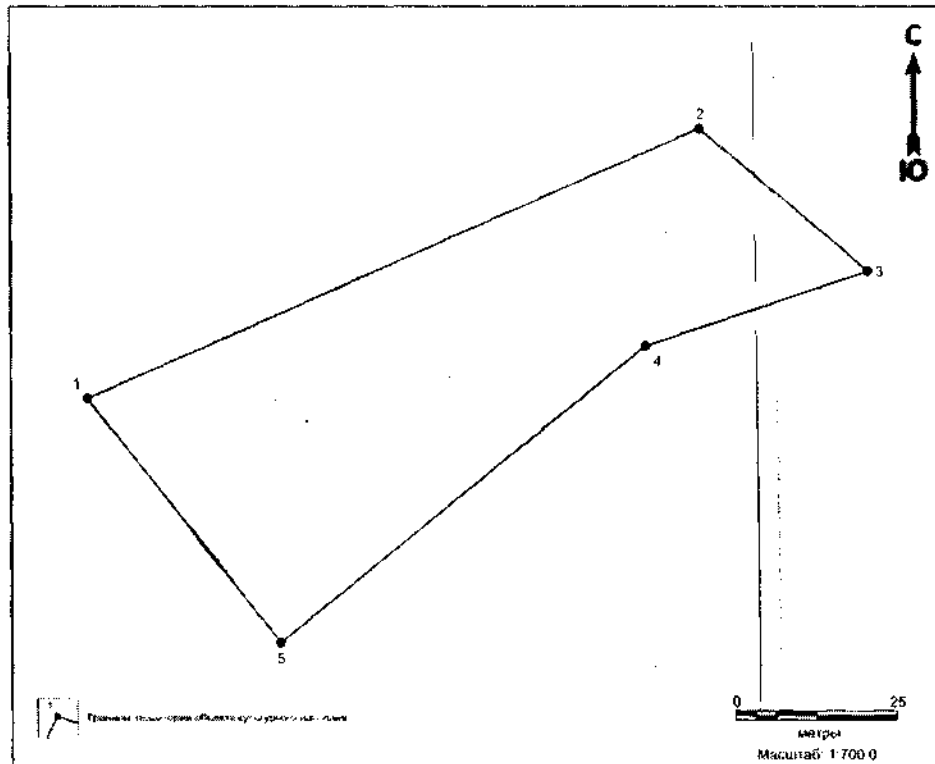
Координаты характерных точек границ территории выявленного объекта культурного наследия «Городище Когончинское 2» в местной системе координат (МСК 86, зона 3)

№ точки	Координаты, м	
	Широта (X)	Долгота (Y)
1	893225,0332	3605818,257
2	893248,9170	3605852,331
3	893235,1388	3605889,147
4	893230,3122	3605940,881
5	893204,5205	3606019,312
6	893169,2265	3606011,469
7	893142,3789	3605981,605
8	893164,5508	3605906,643
9	893155,0486	3605825,195
1	893225,0332	3605818,257

Общий периметр границ территории выявленного объекта культурного наследия: 522,26 м.

Площадь территории выявленного объекта культурного наследия: 14120,75 кв. м.

40. Графическое описание местоположения границ территории выявленного объекта культурного наследия «Группа впадин Ай-Куйми 2»:



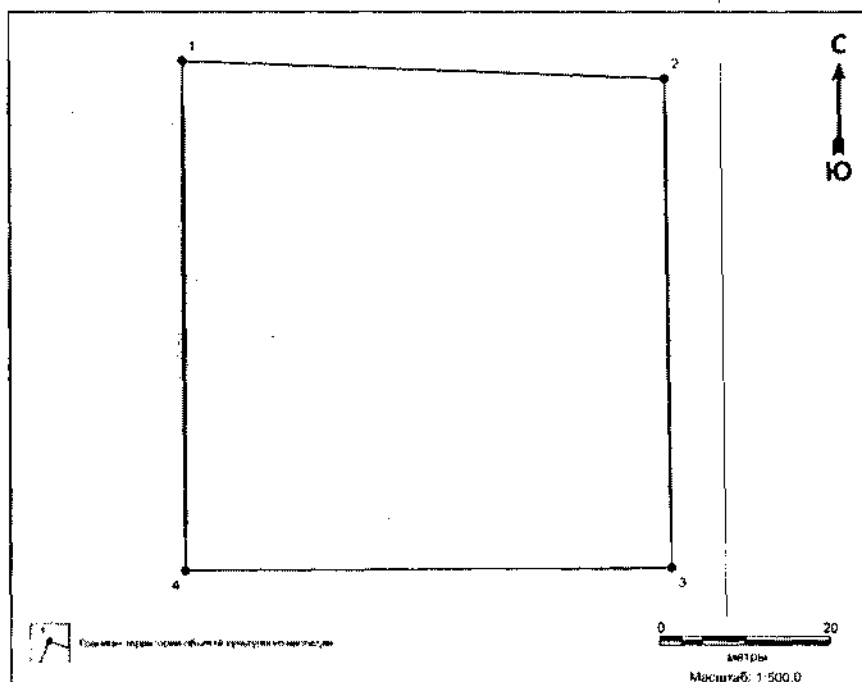
Координаты характерных точек границ территории выявленного объекта культурного наследия «Группа впадин Ай-Куйми 2» в местной системе координат (МСК 86, зона 3)

№ точки	Координаты, м	
	Широта (X)	Долгота (Y)
1	884415.89722	3592482.95104
2	884457.04113	3592576.64628
3	884435.21177	3592602.26738
4	884423.88723	3592568.38827
5	884378.74255	3592512.31195
1	884415.89722	3592482.95104

Общий периметр границ территории выявленного объекта культурного наследия: 291,04 м.

Площадь территории выявленного объекта культурного наследия: 3602,64 кв. м.

41. Графическое описание местоположения границ территории выявленного объекта культурного наследия «Одиночная впадина Ай-Куйми 3»:



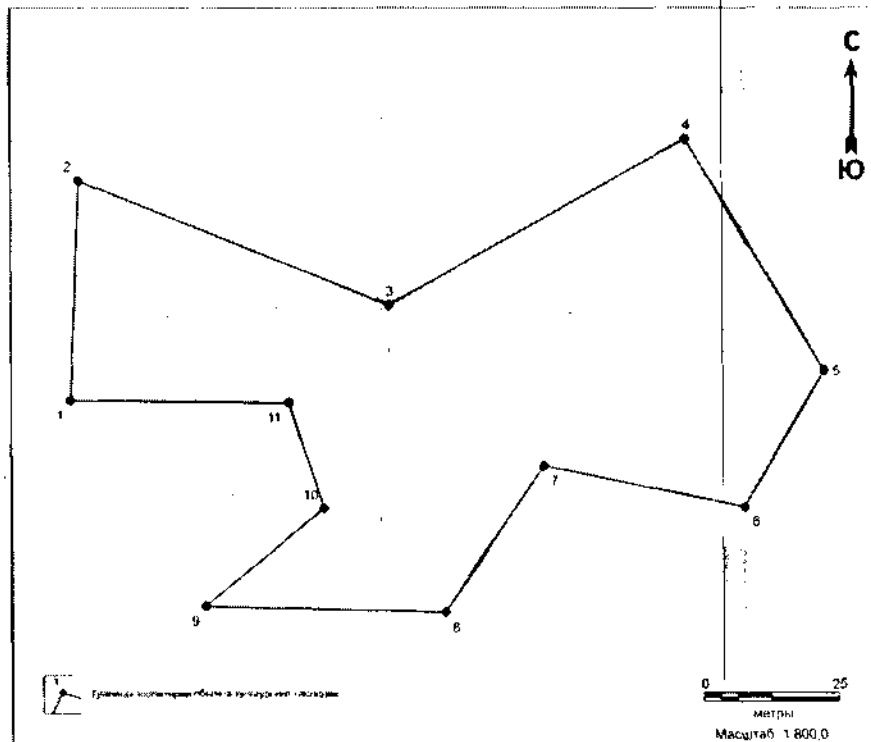
Координаты характерных точек границ территории выявленного объекта культурного наследия «Одиночная впадина Ай-Куйми 3» в местной системе координат (МСК 86, зона 3)

№ точки	Координаты, м	
	Широта (X)	Долгота (Y)
1	882588.576	3594392.778
2	882586.524	3594449.383
3	882529.406	3594450.067
4	882529.064	3594392.949
1	882588.576	3594392.778

Общий периметр границ территории выявленного объекта культурного наследия: 230,395 м.

Площадь территории выявленного объекта культурного наследия: 3315,48 кв. м.

42. Графическое описание местоположения границ территории выявленного объекта культурного наследия «Одиночная впадина Ай-Куйми 4»:



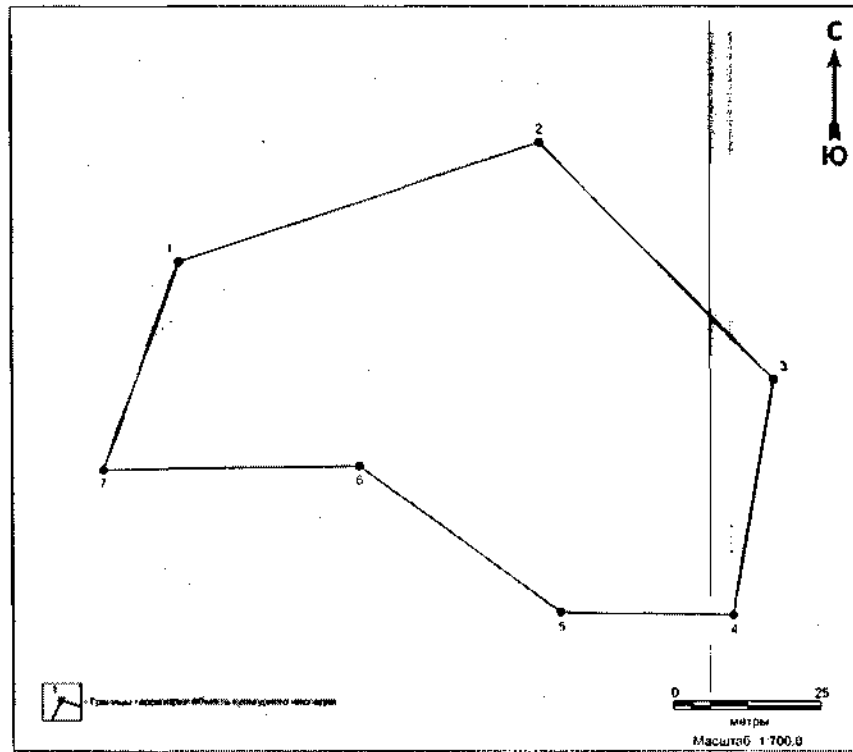
Координаты характерных точек границ территории выявленного объекта культурного наследия «Одиночная впадина Ай-Куйми 4» в местной системе координат (МСК 86, зона 3)

№ точки	Координаты, м	
	Широта (X)	Долгота (Y)
1	882529.77479	3594996.16922
2	882506.90684	3595053.64713
3	882537.44882	3595108.62612
4	882494.95055	3595134.25837
5	882469.72502	3595119.42657
6	882477.33724	3595082.33211
7	882450.34853	3595064.0369
8	882451.39242	3595019.42399
9	882469.49071	3595041.51492
10	882488.9814	3595034.98579
11	882489.45514	3594994.64478
1	882529.77479	3594996.16922

Общий периметр границ территории выявленного объекта культурного наследия: 448,468 м.

Площадь территории выявленного объекта культурного наследия:
6497,16 кв. м.

43. Графическое описание местоположения границ территории выявленного объекта культурного наследия «Одиночная впадина Кулунигый VI»:



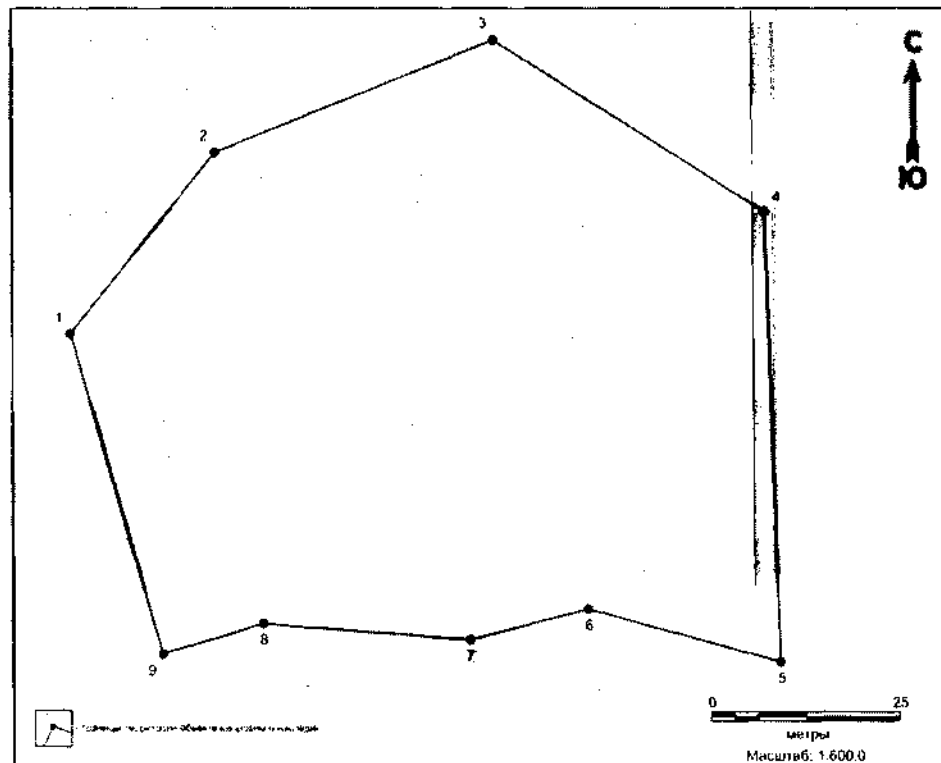
Координаты характерных точек границ территории выявленного объекта культурного наследия «Одиночная впадина Кулунигый VI» в местной системе координат (МСК 86, зона 3)

№ точки	Координаты, м	
	Широта (X)	Долгота (Y)
1	880704.6039	3596009.99868
2	880724.60759	3596070.68233
3	880684.90913	3596109.78140
4	880645.42586	3596102.94964
5	880645.91854	3596074.07133
6	880670.41247	3596040.22111
7	880669.78273	3595997.24012
8	880688.28649	3595984.26006
1	880704.60390	3596009.99868

Общий периметр границ территории выявленного объекта культурного наследия: 326,409 м.

Площадь территории выявленного объекта культурного наследия:
5761,22 кв. м.

44. Графическое описание местоположения границ территории выявленного объекта культурного наследия «Городище Пеу I»:



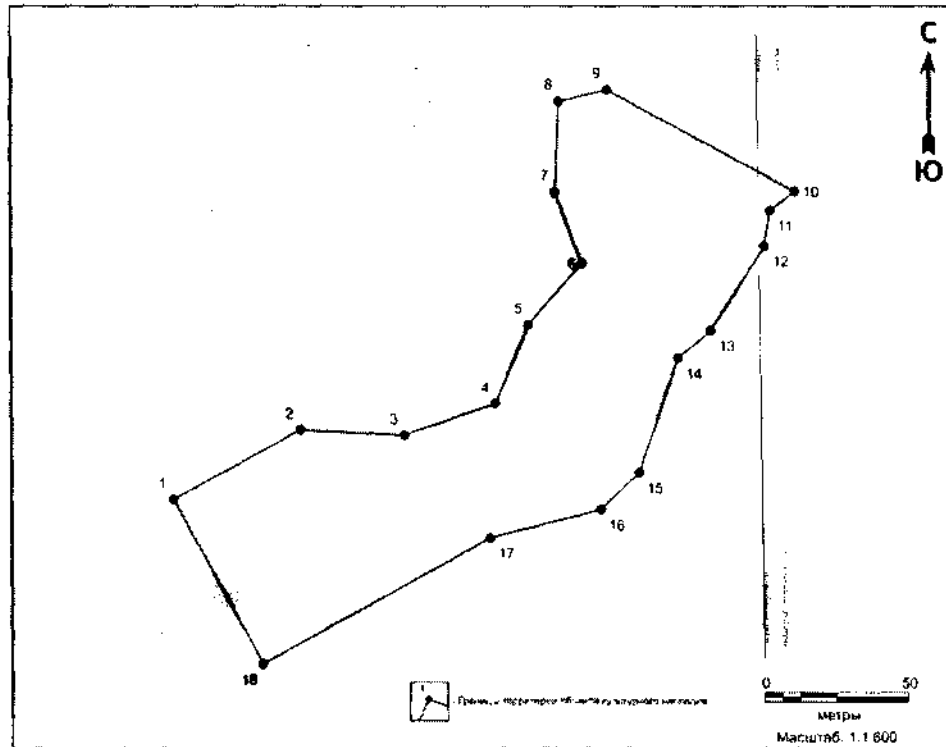
Координаты характерных точек границ территории выявленного
объекта культурного наследия «Городище Пеу I»
в местной системе координат (МСК 86, зона 3)

№ точки	Координаты, м	
	Широта (X)	Долгота (Y)
1	891632,951	3605076,443
2	891656,6996	3605095,358
3	891671,4906	3605132,119
4	891648,9776	3605167,664
5	891589,8914	3605169,562
6	891596,8333	3605144,376
7	891592,8067	3605128,758
8	891594,9194	3605101,583
9	891590,9386	3605088,339
1	891632,9510	3605076,443

Общий периметр границ территории выявленного объекта
культурного наследия: 298,18 м.

Площадь территории выявленного объекта культурного наследия:
5748,39 кв. м.

45. Графическое описание местоположения границ территории выявленного объекта культурного наследия «Городище Пеу II»:



Координаты характерных точек границ территории выявленного
объекта культурного наследия «Городище Пеу II»
в местной системе координат (МСК 86, зона 3)

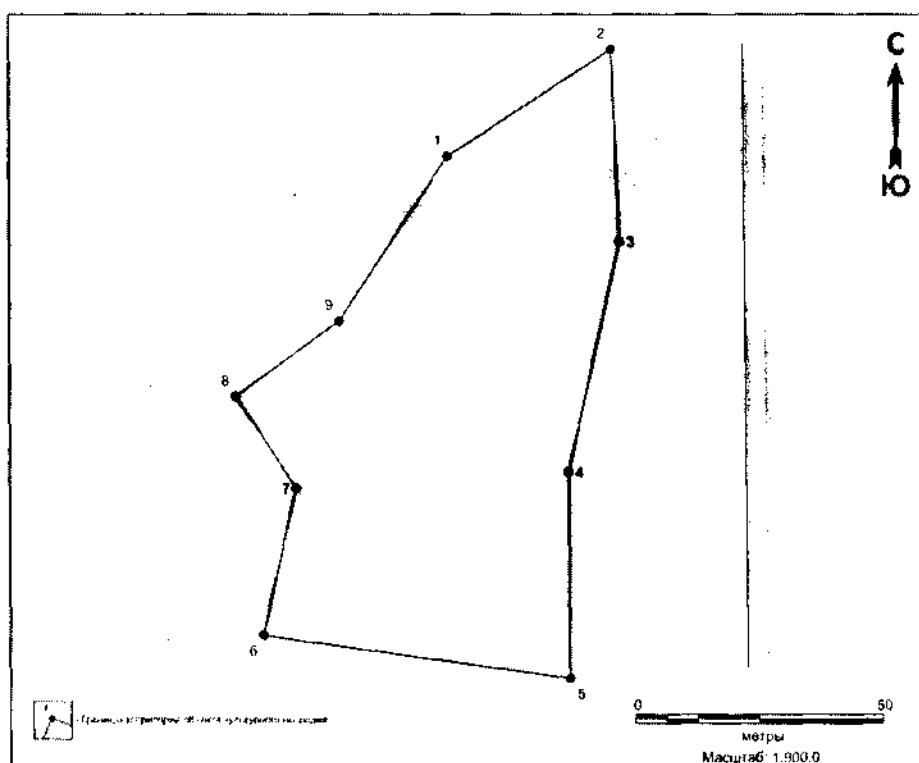
№ точки	Координаты, м	
	Широта (X)	Долгота (Y)
1	892030,4041	3605312,388
2	892054,2806	3605356,338
3	892052,4016	3605392,399
4	892063,3803	3605424,084
5	892090,5836	3605435,596
6	892111,6692	3605454,174
7	892136,4848	3605444,944
8	892167,6865	3605446,330
9	892171,6860	3605463,137
10	892136,7005	3605527,767
11	892130,1189	3605519,062
12	892117,6700	3605517,225
13	892088,3701	3605498,617

14	892079,0227	3605487,357
15	892039,5329	3605473,769
16	892026,8231	3605460,480
17	892017,0889	3605422,181
18	891973,7579	3605343,161
1	892030,4041	3605312,388

Общий периметр границ территории выявленного объекта культурного наследия: 652,87 м.

Площадь территории выявленного объекта культурного наследия: 14228,72 кв. м.

46. Графическое описание местоположения границ территории выявленного объекта культурного наследия «Городище Пеу III»:



Координаты характерных точек границ территории выявленного объекта культурного наследия «Городище Пеу III» в местной системе координат (МСК 86, зона 3)

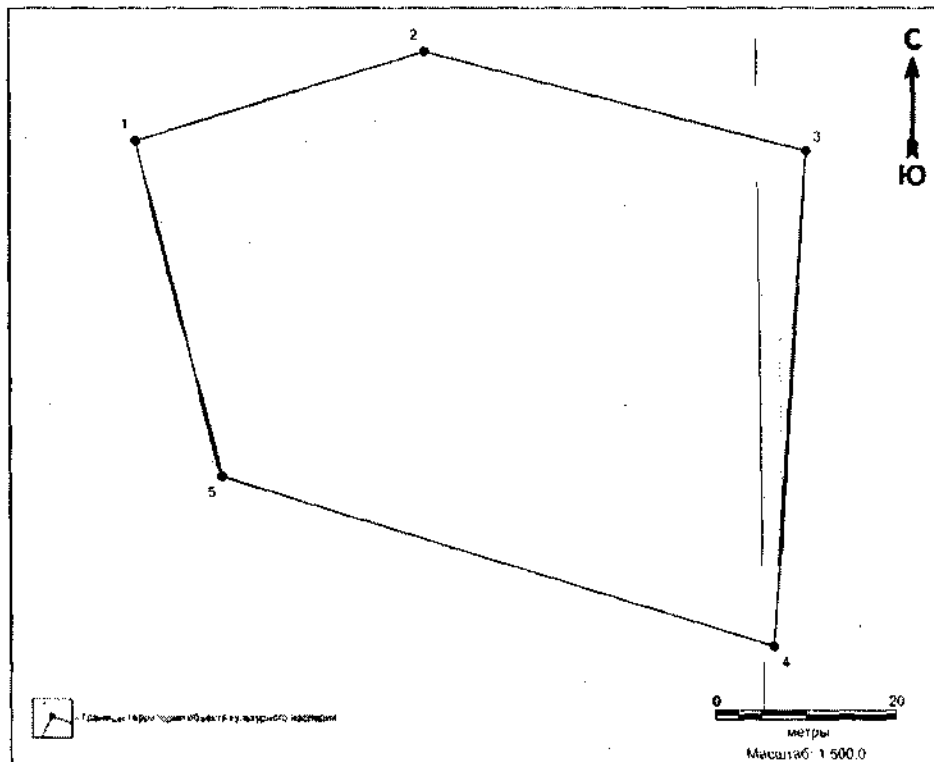
№ точки	Координаты, м	
	Широта (X)	Долгота (Y)
1	891917,0177	3605376,339
2	891938,2973	3605409,269
3	891900,0178	3605410,815
4	891854,0109	3605400,472

5	891812,8782	3605400,591
6	891821,4376	3605339,011
7	891850,9201	3605345,668
8	891869,2277	3605333,661
9	891884,2066	3605354,465
1	891917,0177	3605376,339

Общий периметр границ территории выявленного объекта культурного наследия: 345,17 м.

Площадь территории выявленного объекта культурного наследия: 5855,14 кв. м.

47. Графическое описание местоположения границ территории выявленного объекта культурного наследия «Поселение Пеу I»:



Координаты характерных точек границ территории выявленного объекта культурного наследия «Поселение Пеу I» в местной системе координат (МСК 86, зона 3)

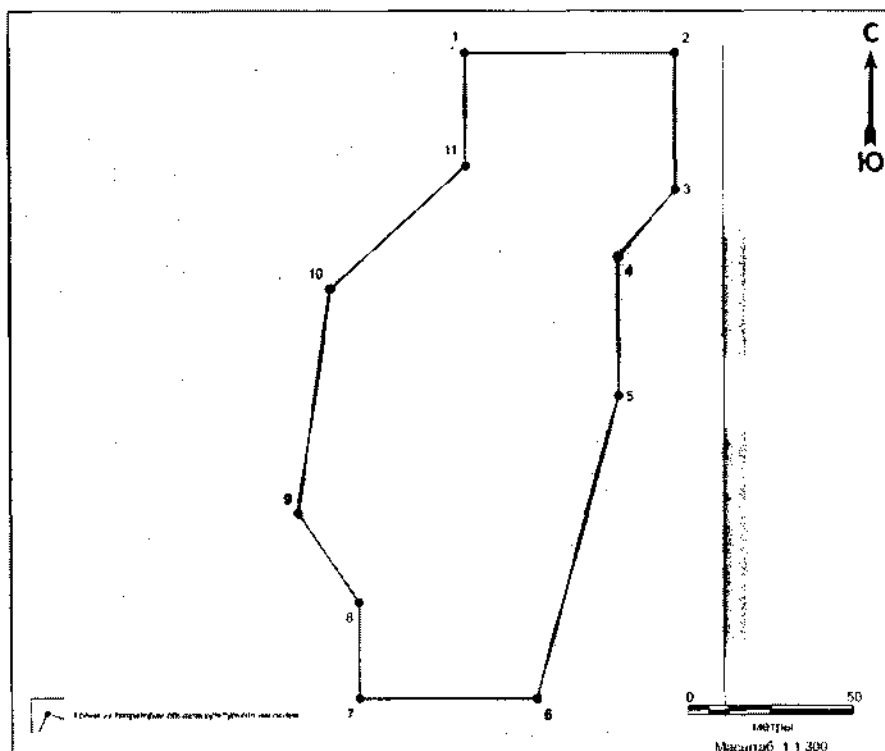
№ точки	Координаты, м	
	Широта (X)	Долгота (Y)
1	891604,8847	3605325,002
2	891614,6109	3605356,774
3	891603,7732	3605398,643
4	891549,7698	3605394,938

5	891568,2013	3605334,323
1	891604,8847	3605325,002

Общий периметр границ территории выявленного объекта культурного наследия: 231,81 м.

Площадь территории выявленного объекта культурного наследия: 3392,13 кв. м.

48. Графическое описание местоположения границ территории выявленного объекта культурного наследия «Поселение Пеу II»:



Координаты характерных точек границ территории выявленного объекта культурного наследия «Поселение Пеу II» в местной системе координат (МСК 86, зона 3)

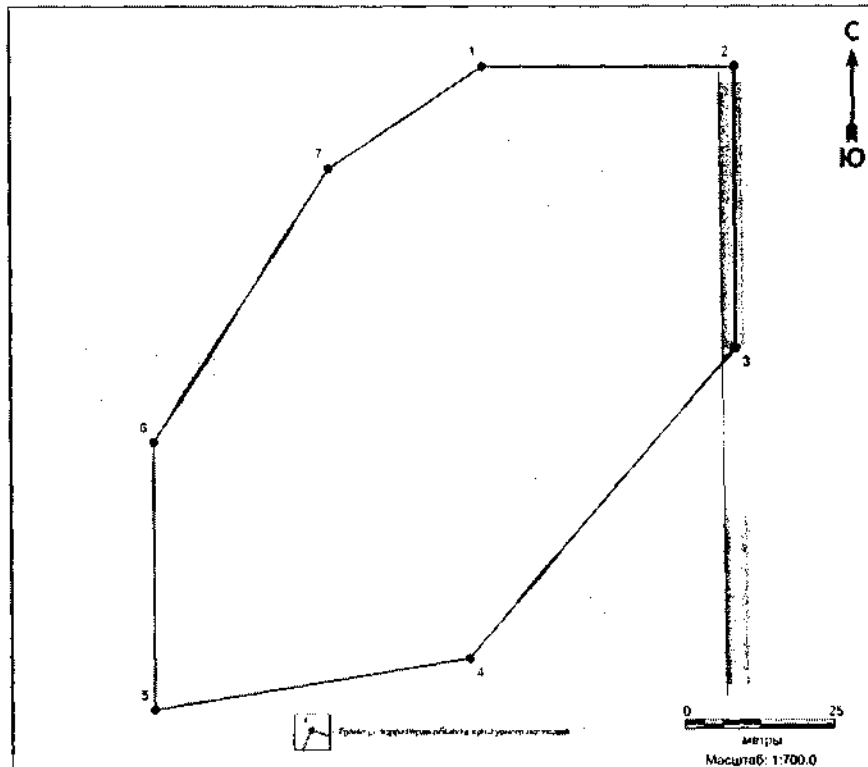
№ точки	Координаты, м	
	Широта (X)	Долгота (Y)
1	891174,4044	3605692,2781
2	891174,4044	3605755,4676
3	891133,3856	3605755,4676
4	891113,3413	3605738,1606
5	891071,7625	3605738,1606
6	890981,1031	3605713,0910
7	890981,1031	3605659,5202
8	891009,9893	3605659,5202
9	891036,4449	3605641,3058

10	891103,7093	3605651,2296
11	891140,4271	3605692,2781
1	891174,4044	3605692,2781

Общий периметр границ территории выявленного объекта культурного наследия: 537,95 м.

Площадь территории выявленного объекта культурного наследия: 14518,52 кв. м.

49. Графическое описание местоположения границ территории выявленного объекта культурного наследия «Поселение Пеу III»:



Координаты характерных точек границ территории выявленного объекта культурного наследия «Поселение Пеу III» в местной системе координат (МСК 86, зона 3)

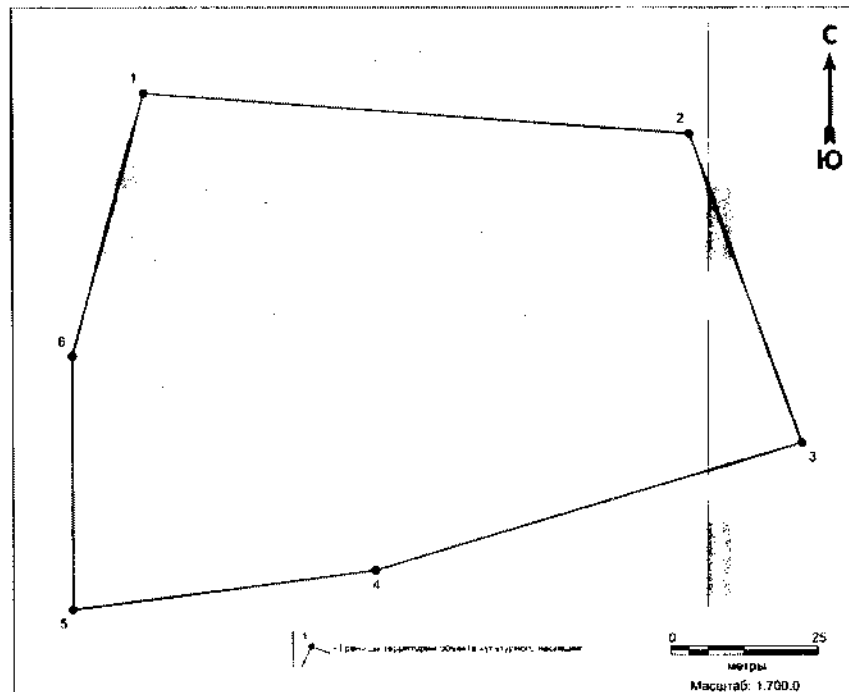
№ точки	Координаты, м	
	Широта (X)	Долгота (Y)
1	891072,7327	3605905,6457
2	891072,7327	3605947,3458
3	891026,5828	3605947,3458
4	890975,5019	3605903,1709
5	890967,0201	3605850,9365
6	891010,9395	3605850,9365
7	891055,9691	3605880,1060

1	891072,7327	3605905,6457
---	-------------	--------------

Общий периметр границ территории выявленного объекта культурного наследия: 336,42 м.

Площадь территории выявленного объекта культурного наследия: 7107,29 кв. м.

50. Графическое описание местоположения границ территории выявленного объекта культурного наследия «Поселение Пеу IV»:



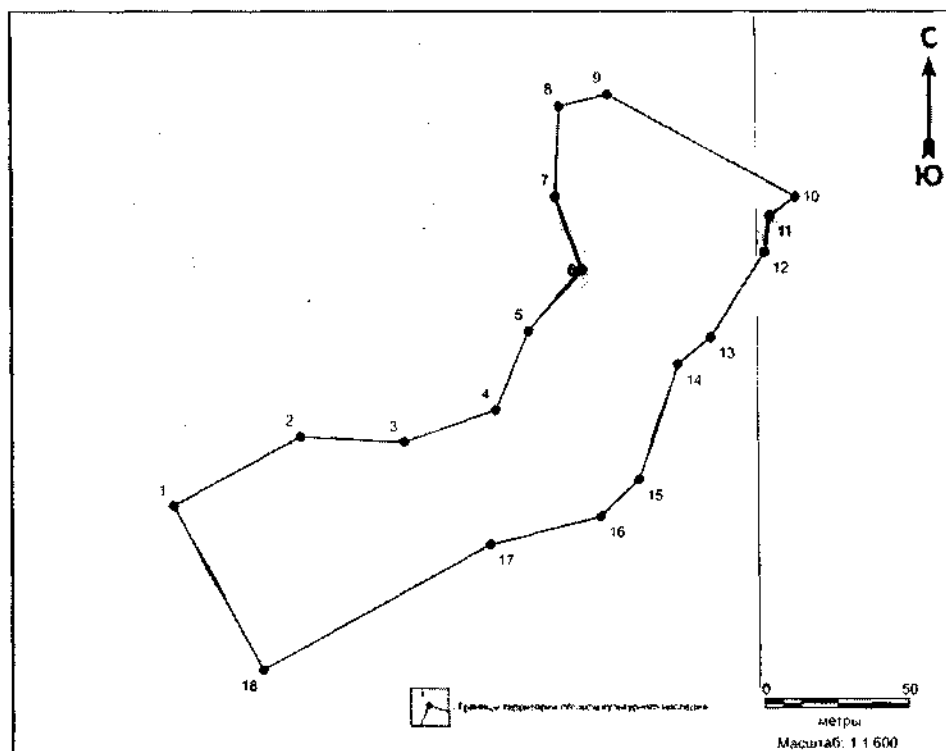
Координаты характерных точек границ территории выявленного объекта культурного наследия «Поселение Пеу IV» в местной системе координат (МСК 86, зона 3)

№ точки	Координаты, м	
	Широта (X)	Долгота (Y)
1	891024,8624	3605725,1844
2	891018,1410	3605817,0237
3	890966,5900	3605835,6506
4	890945,2154	3605763,9726
5	890938,6440	3605713,0910
6	890981,1031	3605713,0910
1	891024,8624	3605725,1844

Общий периметр границ территории выявленного объекта культурного наследия: 360,85 м.

Площадь территории выявленного объекта культурного наследия:
7983,78 кв. м.

51. Графическое описание местоположения границ территории выявленного объекта культурного наследия «Поселение Пеу V»:



Координаты характерных точек границ территории выявленного
объекта культурного наследия «Поселение Пеу V»
в местной системе координат (МСК 86, зона 3)

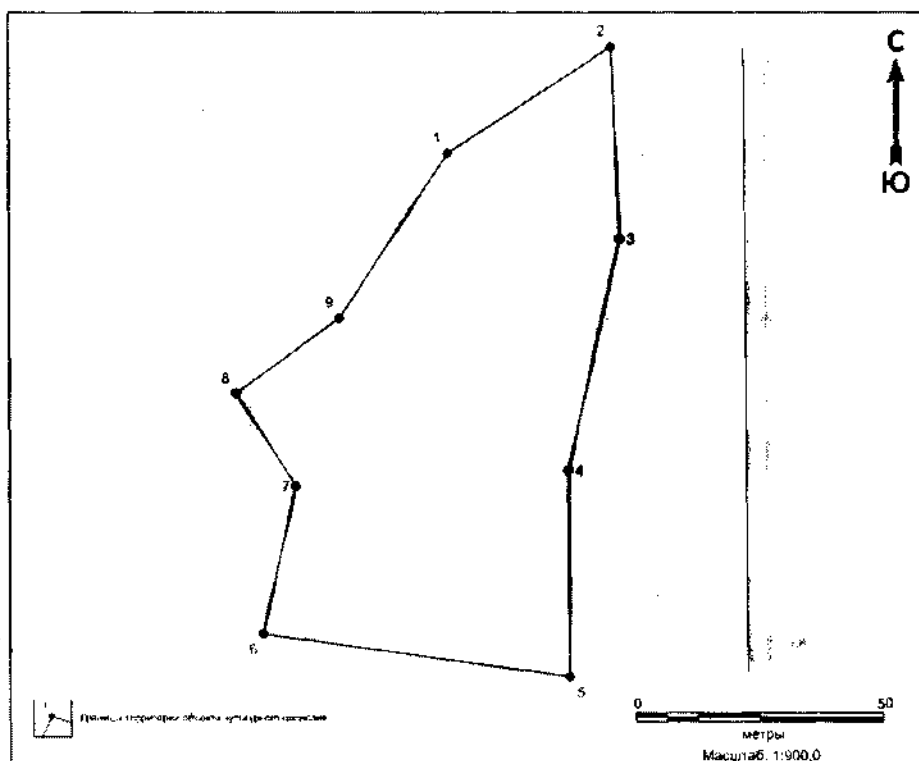
№ точки	Координаты, м	
	Широта (X)	Долгота (Y)
1	892030,4041	3605312,388
2	892054,2806	3605356,338
3	892052,4016	3605392,399
4	892063,3803	3605424,084
5	892090,5836	3605435,596
6	892111,6692	3605454,174
7	892136,4848	3605444,944
8	892167,6865	3605446,330
9	892171,6860	3605463,137
10	892136,7005	3605527,767
11	892130,1189	3605519,062
12	892117,6700	3605517,225

13	892088,3701	3605498,617
14	892079,0227	3605487,357
15	892039,5329	3605473,769
16	892026,8231	3605460,480
17	892017,0889	3605422,181
18	891973,7579	3605343,161
1	892030,4041	3605312,388

Общий периметр границ территории выявленного объекта культурного наследия: 652,87 м.

Площадь территории выявленного объекта культурного наследия: 14228,72 кв. м.

52. Графическое описание местоположения границ территории выявленного объекта культурного наследия «Поселение Пеу VI»:



Координаты характерных точек границ территории выявленного объекта культурного наследия «Поселение Пеу VI» в местной системе координат (МСК 86, зона 3)

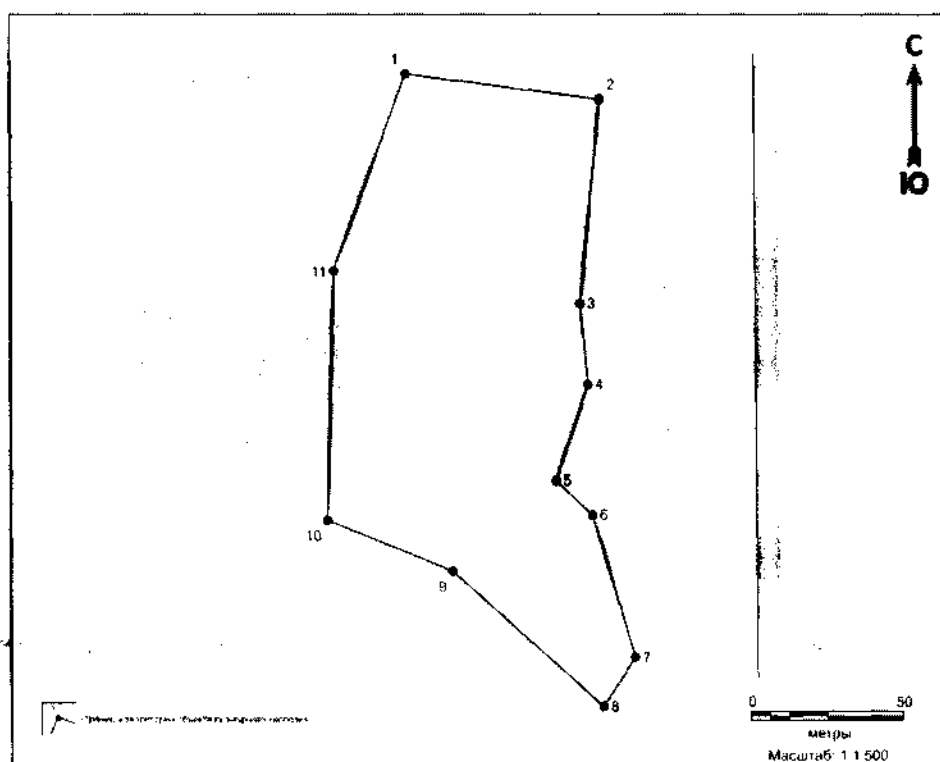
№ точки	Координаты, м	
	Широта (X)	Долгота (Y)
1	891917,0177	3605376,339
2	891938,2973	3605409,269

3	891900,0178	3605410,815
4	891854,0109	3605400,472
5	891812,8782	3605400,591
6	891821,4376	3605339,011
7	891850,9201	3605345,668
8	891869,2277	3605333,661
9	891884,2066	3605354,465
1	891917,0177	3605376,339

Общий периметр границ территории выявленного объекта культурного наследия: 345,17 м.

Площадь территории выявленного объекта культурного наследия: 5855,14 кв. м.

53. Графическое описание местоположения границ территории выявленного объекта культурного наследия «Поселение Пеу VII»:



Координаты характерных точек границ территории выявленного объекта культурного наследия «Поселение Пеу VII» в местной системе координат (МСК 86, зона 3)

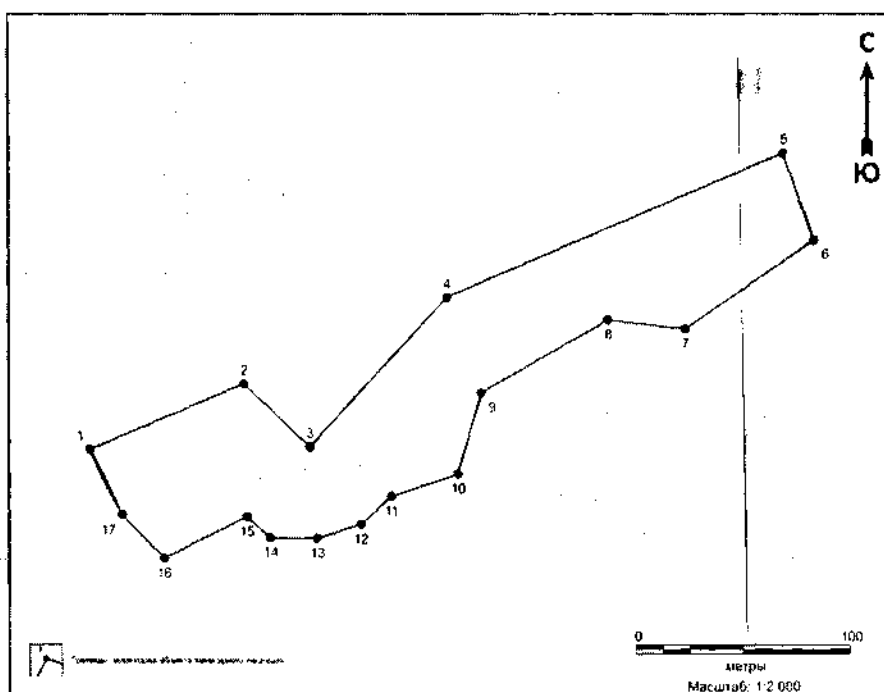
№ точки	Координаты, м	
	Широта (X)	Долгота (Y)
1	891816,9532	3605337,039
2	891808,8047	3605400,297

3	891742,8031	3605393,865
4	891716,8386	3605396,470
5	891685,9030	3605385,855
6	891674,8605	3605397,847
7	891628,7822	3605411,605
8	891612,8418	3605401,190
9	891656,6434	3605352,063
10	891673,0826	3605311,323
11	891753,194	3605313,405
1	891816,9532	3605337,039

Общий периметр границ территории выявленного объекта культурного наследия: 530,21 м.

Площадь территории выявленного объекта культурного наследия: 13318,07 кв. м.

54. Графическое описание местоположения границ территории выявленного объекта культурного наследия «Группа впадин Ай-Куйми 7»:



Координаты характерных точек границ территории выявленного объекта культурного наследия «Группа впадин Ай-Куйми 7» в местной системе координат (МСК 86, зона 3)

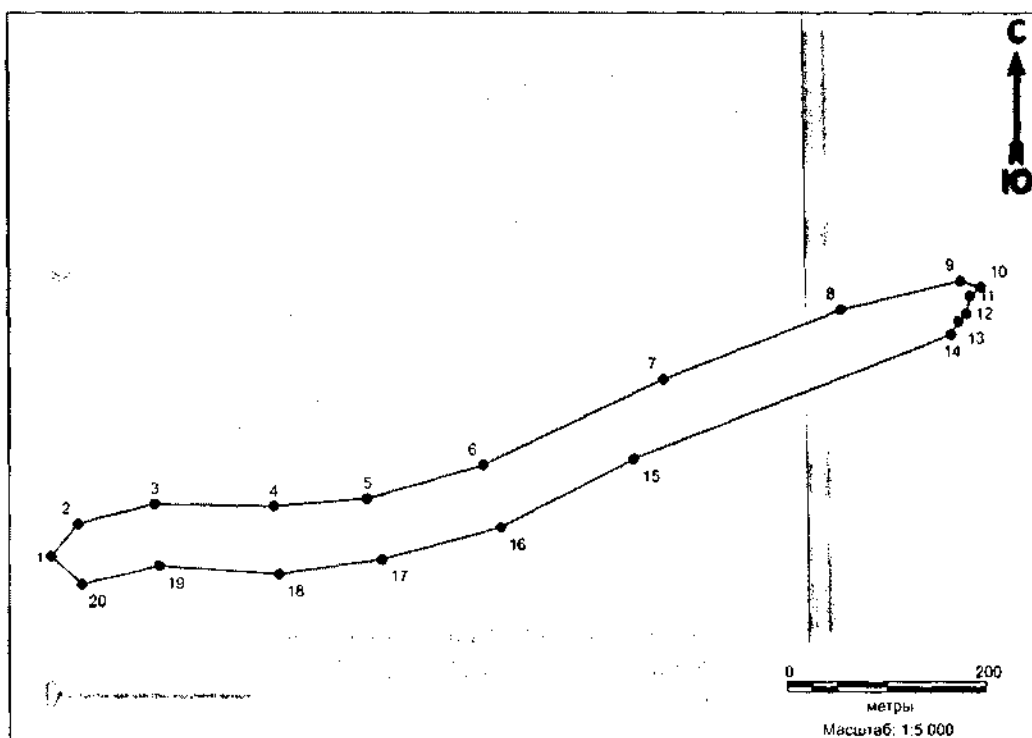
№ точки	Координаты, м	
	Широта (X)	Долгота (Y)
1	884506.94289	3592671.48634
2	884537.12616	3592742.67269

3	884508.02928	3592773.21813
4	884576.98536	3592837.20911
5	884643.17432	3592993.21039
6	884603.35355	3593007.54502
7	884562.47314	3592947.84289
8	884566.60837	3592912.15852
9	884532.91700	3592853.17300
10	884495.45354	3592842.07522
11	884485.17055	3592811.29845
12	884472.34422	3592796.95907
13	884465.84043	3592776.58993
14	884466.15879	3592754.80079
15	884475.87935	3592743.87409
16	884456.73537	3592705.52500
17	884476.72410	3592686.15858
1	884506.94289	3592671.48634

Общий периметр границ территории выявленного объекта культурного наследия: 853,96 м.

Площадь территории выявленного объекта культурного наследия: 17917,99 кв. м.

55. Графическое описание местоположения границ территории выявленного объекта культурного наследия «Группа впадин Ай-Куйми 8»:



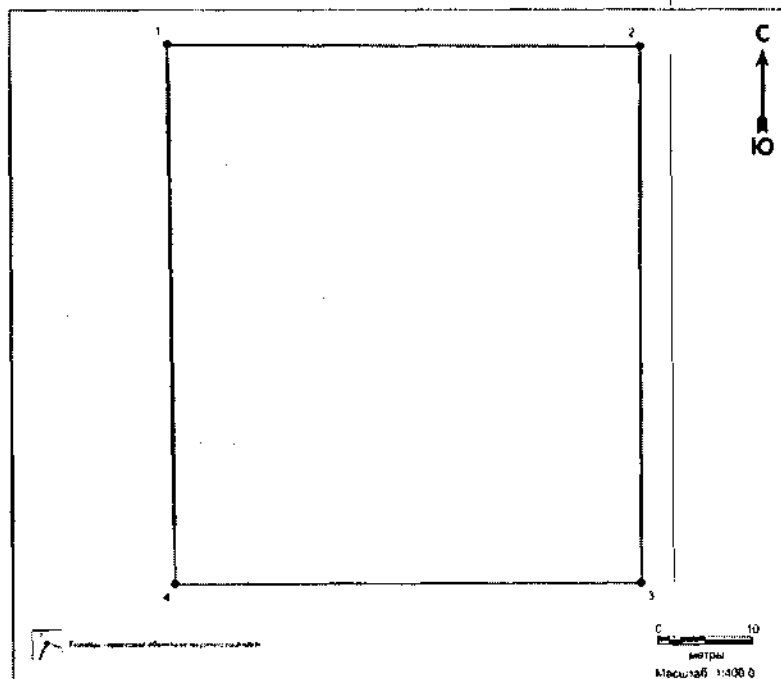
Координаты характерных точек границ территории выявленного
объекта культурного наследия «Группа впадин Ай-Куйми 8»
в местной системе координат (МСК 86, зона 3)

№ точки	Координаты, м	
	Широта (X)	Долгота (Y)
1	883057.324	3596250.709
2	883077.468	3596326.148
3	883075.667	3596443.82
4	883083.363	3596536.475
5	883116.556	3596652.686
6	883201.221	3596831.909
7	883269.507	3597007.726
8	883298.076	3597126.375
9	883291.602	3597147.075
10	883283.592	3597136.347
11	883266.04	3597133.04
12	883258.296	3597124.263
13	883245.43	3597117.134
14	883122.442	3596802.277
15	883054.665	3596669.241
16	883022.736	3596551.61
17	883008.172	3596448.822
18	883015.734	3596330.63
19	882997.529	3596254.17
20	883024.696	3596224.202
1	883057.324	3596250.709

Общий периметр границ территории выявленного объекта культурного наследия: 1990,37 м.

Площадь территории выявленного объекта культурного наследия: 57618,15 кв. м.

56. Графическое описание местоположения границ территории выявленного объекта культурного наследия «Одиночная впадина Ай-Куйми 10»:



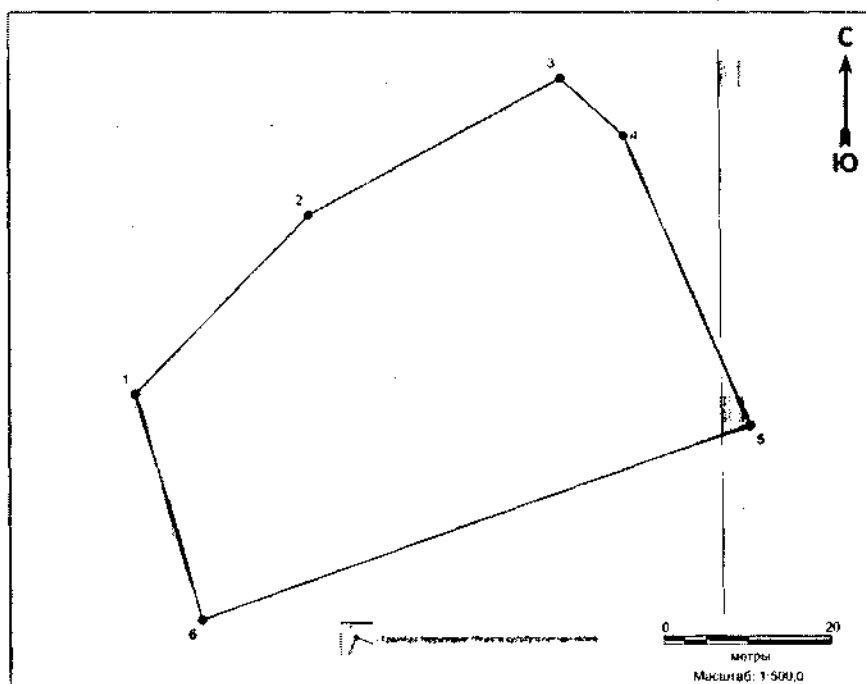
Координаты характерных точек границ территории выявленного объекта культурного наследия «Одиночная впадина Ай-Куйми 10» в местной системе координат (МСК 86, зона 3)

№ точки	Координаты, м	
	Широта (X)	Долгота (Y)
1	883417.05841	3597590.2479
2	883416.82609	3597640.1755
3	883360.52792	3597640.0027
4	883360.3960	3597590.7600
1	883417.05841	3597590.2479

Общий периметр границ территории выявленного объекта культурного наследия: 212,13 м.

Площадь территории выявленного объекта культурного наследия: 2800,56 кв. м.

57. Графическое описание местоположения границ территории выявленного объекта культурного наследия «Группа впадин Ай-Куйми 11»:



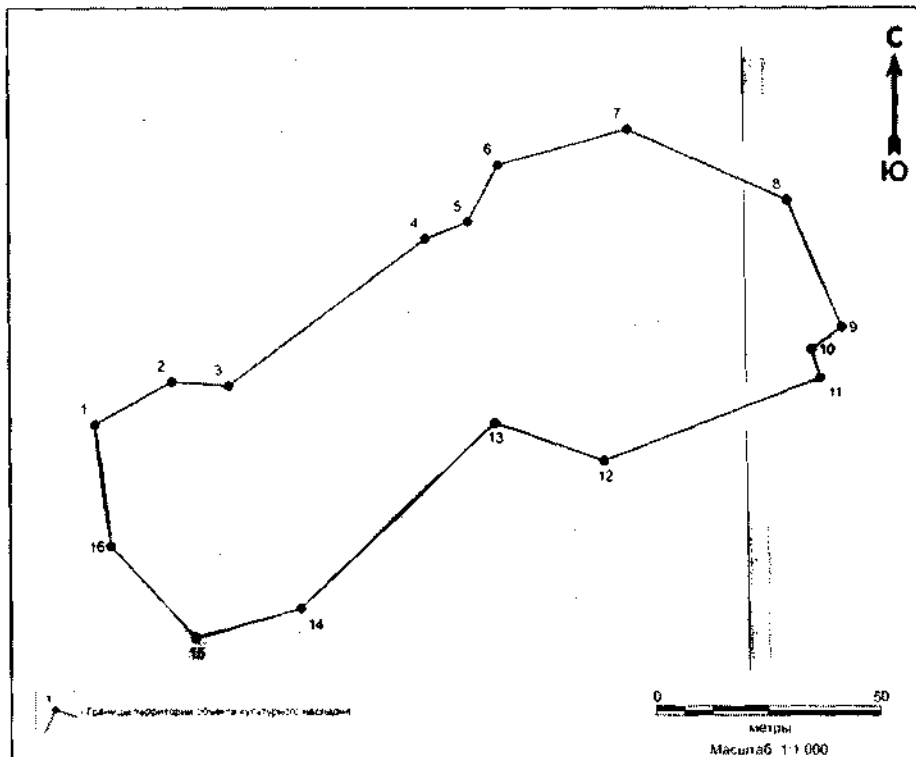
Координаты характерных точек границ территории выявленного объекта культурного наследия «Группа впадин Ай-Куйми 11» в местной системе координат (МСК 86, зона 3)

№ точки	Координаты, м	
	Широта (X)	Долгота (Y)
1	884424.16142	3592310.90214
2	884445.27358	3592331.53474
3	884461.47477	3592361.45425
4	884454.69157	3592368.94614
5	884420.47321	3592383.73240
6	884397.47577	3592318.70309
1	884424.16142	3592310.90214

Общий периметр границ территории выявленного объекта культурного наследия: 207,68 м.

Площадь территории выявленного объекта культурного наследия: 2636,10 кв. м.

58. Графическое описание местоположения границ территории выявленного объекта культурного наследия «Группа впадин Ай-Куйми 12»:



Координаты характерных точек границ территории выявленного объекта культурного наследия «Группа впадин Ай-Куйми 12» в местной системе координат (МСК 86, зона 3)

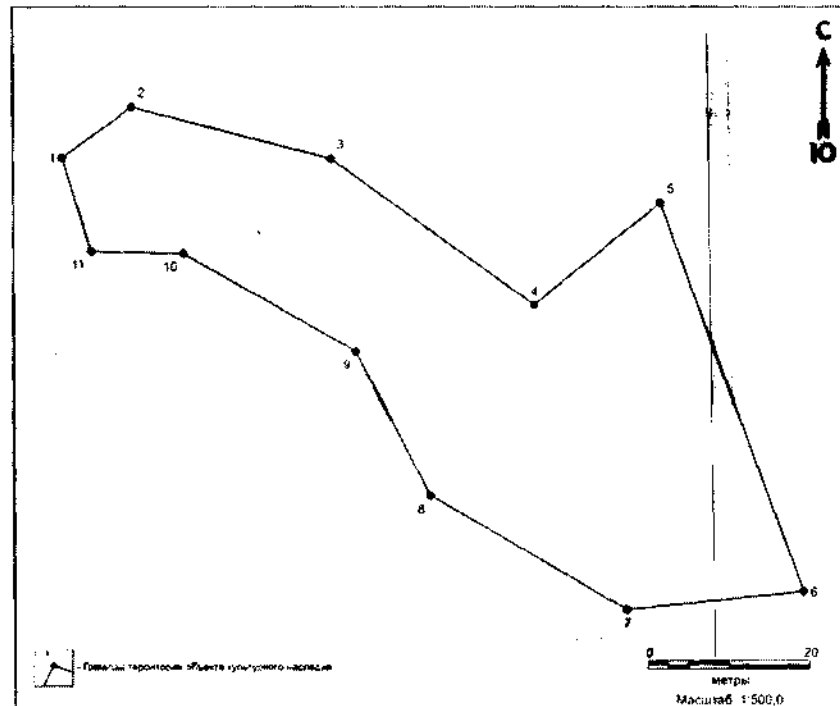
№ точки	Координаты, м	
	Широта (X)	Долгота (Y)
1	884086.98260	3591469.14608
2	884096.49842	3591486.18181
3	884095.61190	3591498.77375
4	884128.04409	3591542.60520
5	884131.75148	3591552.19288
6	884144.38086	3591558.91633
7	884152.24085	3591587.78188
8	884136.58240	3591622.89755
9	884108.46527	3591634.85742
10	884103.57069	3591628.14193
11	884097.24403	3591630.02378
12	884078.86686	3591582.26002
13	884087.31291	3591557.91021
14	884046.38336	3591514.54041
15	884039.92665	3591491.25929

16	884060.14743	3591472.63283
1	884086.98260	3591469.14608

Общий периметр границ территории выявленного объекта культурного наследия: 436,28 м.

Площадь территории выявленного объекта культурного наследия: 8820,73 кв. м.

59. Графическое описание местоположения границ территории выявленного объекта культурного наследия «Группа впадин Ай-Куйми 13»:



Координаты характерных точек границ территории выявленного объекта культурного наследия «Группа впадин Ай-Куйми 13» в местной системе координат (МСК 86, зона 3)

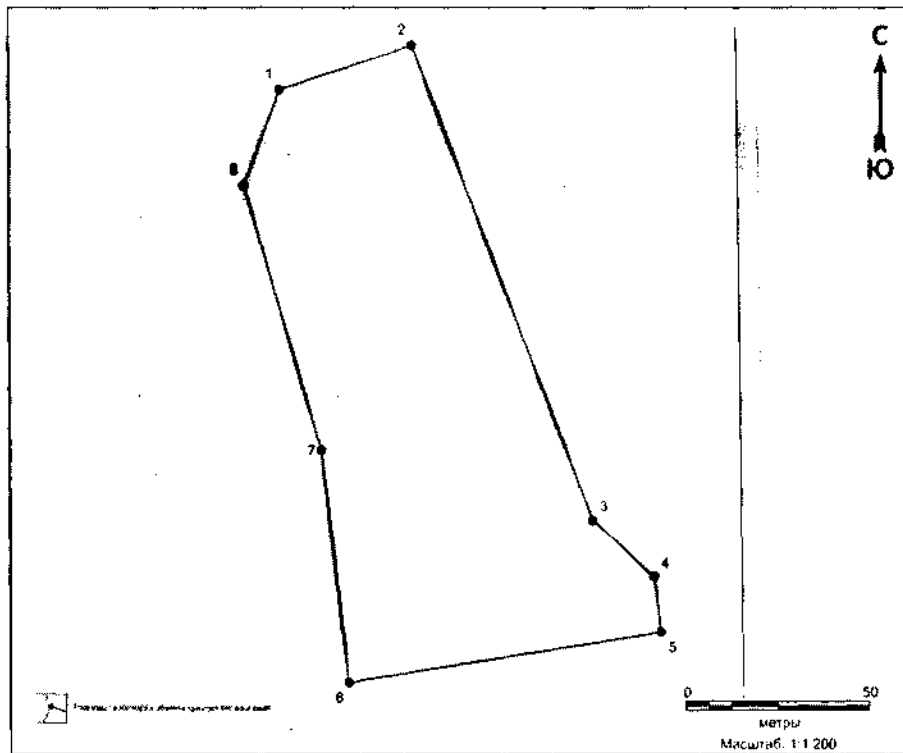
№ точки	Координаты, м	
	Широта (X)	Долгота (Y)
1	883534.63485	3590771.00438
2	883528.33598	3590795.41049
3	883510.57468	3590820.35370
4	883522.93970	3590835.85183
5	883475.67372	3590853.12209
6	883473.45181	3590831.50901
7	883487.38922	3590807.47204
8	883504.95328	3590798.40079
9	883516.79732	3590777.19169

10	883517.07893	3590765.99064
11	883528.42888	3590762.49423
1	883534.63485	3590771.00438

Общий периметр границ территории выявленного объекта культурного наследия: 253,09 м.

Площадь территории выявленного объекта культурного наследия: 2324,99 кв. м.

60. Графическое описание местоположения границ территории выявленного объекта культурного наследия «Городище Когончинское 3»:



Координаты характерных точек границ территории выявленного объекта культурного наследия «Городище Когончинское 3» в местной системе координат (МСК 86, зона 3)

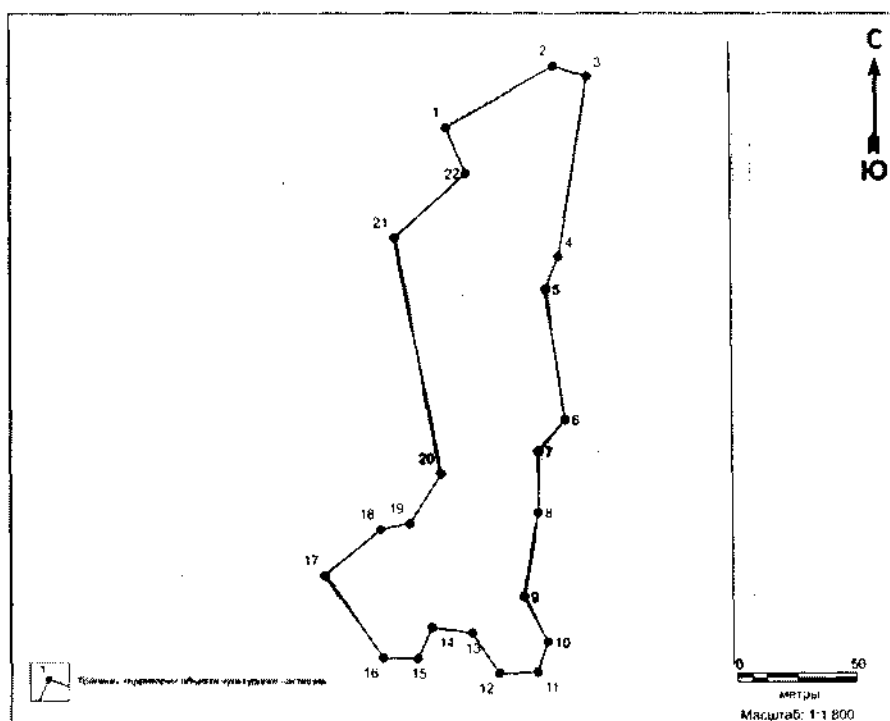
№ точки	Координаты, м	
	Широта (X)	Долгота (Y)
1	892694,4323	3605571,471
2	892720,0282	3605581,222
3	892731,8105	3605617,111
4	892604,3724	3605665,729
5	892589,2045	3605682,252
6	892574,3074	3605684,012
7	892560,7645	3605599,370

8	892623,2373	3605592,115
1	892694,4323	3605571,471

Общий периметр границ территории выявленного объекта культурного наследия: 461,73 м.

Площадь территории выявленного объекта культурного наследия: 10381,31 кв. м.

61. Графическое описание местоположения границ территории выявленного объекта культурного наследия «Селище Когончинское 4»:



Координаты характерных точек границ территории выявленного объекта культурного наследия «Селище Когончинское 4» в местной системе координат (МСК 86, зона 3)

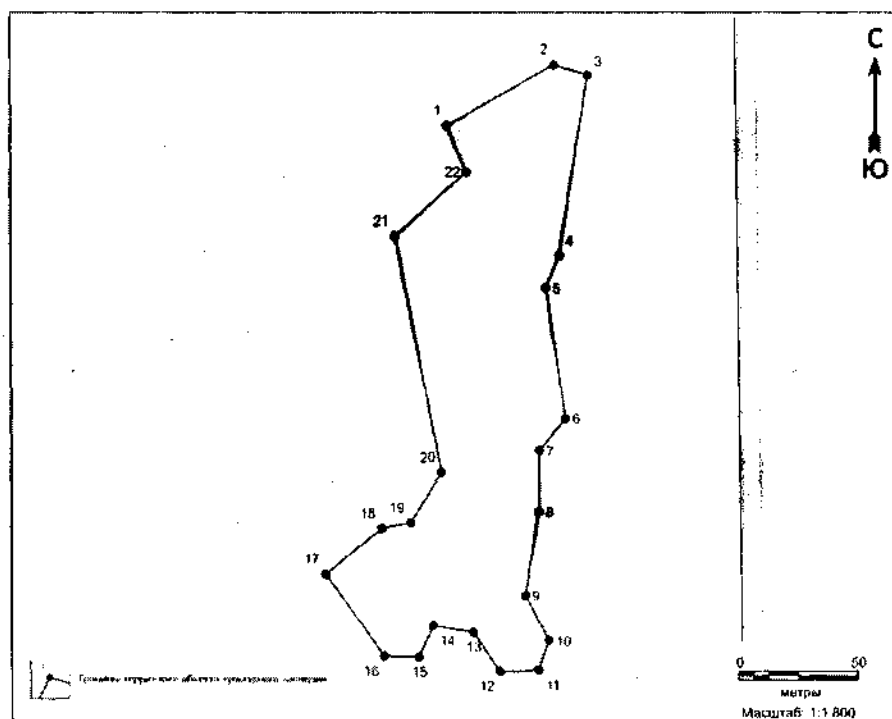
№ точки	Координаты, м	
	Широта (X)	Долгота (Y)
1	892376,7426	3605640,047
2	892401,8339	3605684,572
3	892397,5290	3605698,470
4	892323,7312	3605686,540
5	892310,3246	3605681,005
6	892256,8212	3605688,876
7	892243,5376	3605677,930
8	892218,4463	3605677,684
9	892183,7614	3605671,780

10	892165,3119	3605681,497
11	892153,0123	3605677,192
12	892152,5203	3605661,202
13	892168,7558	3605650,133
14	892171,2183	3605633,484
15	892158,4491	3605627,591
16	892158,7765	3605613,348
17	892192,5703	3605589,109
18	892211,4843	3605612,449
19	892213,8243	3605624,501
20	892234,5239	3605637,346
21	892331,3570	3605618,523
22	892357,8012	3605648,042
1	892376,7426	3605640,047

Общий периметр границ территории выявленного объекта культурного наследия: 668,26 м.

Площадь территории выявленного объекта культурного наследия: 13618,61 кв. м.

62. Графическое описание местоположения границ территории выявленного объекта культурного наследия «Селище Когончинское 5»:



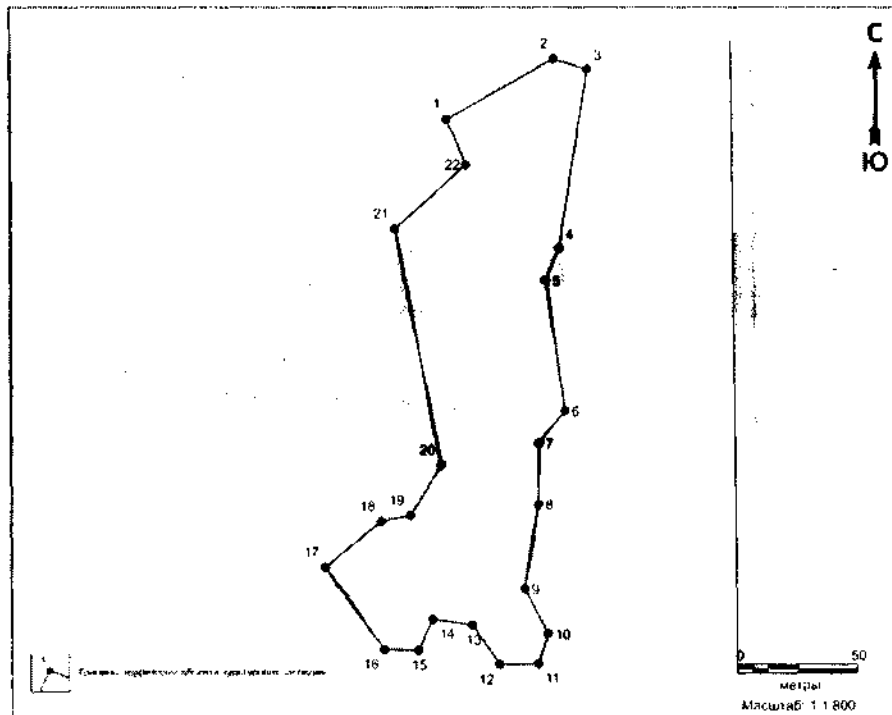
Координаты характерных точек границ территории выявленного
объекта культурного наследия «Селище Когончинское 5»
в местной системе координат (МСК 86, зона 3)

№ точки	Координаты, м	
	Широта (X)	Долгота (Y)
1	892376,7426	3605640,047
2	892401,8339	3605684,572
3	892397,5290	3605698,470
4	892323,7312	3605686,540
5	892310,3246	3605681,005
6	892256,8212	3605688,876
7	892243,5376	3605677,930
8	892218,4463	3605677,684
9	892183,7614	3605671,780
10	892165,3119	3605681,497
11	892153,0123	3605677,192
12	892152,5203	3605661,202
13	892168,7558	3605650,133
14	892171,2183	3605633,484
15	892158,4491	3605627,591
16	892158,7765	3605613,348
17	892192,5703	3605589,109
18	892211,4843	3605612,449
19	892213,8243	3605624,501
20	892234,5239	3605637,346
21	892331,3570	3605618,523
22	892357,8012	3605648,042
1	892376,7426	3605640,047

Общий периметр границ территории выявленного объекта культурного наследия: 668,26 м.

Площадь территории выявленного объекта культурного наследия: 13618,61 кв. м.

63. Графическое описание местоположения границ территории выявленного объекта культурного наследия «Селище Когончинское б»:



Координаты характерных точек границ территории выявленного объекта культурного наследия «Селище Когончинское б» в местной системе координат (МСК 86, зона 3)

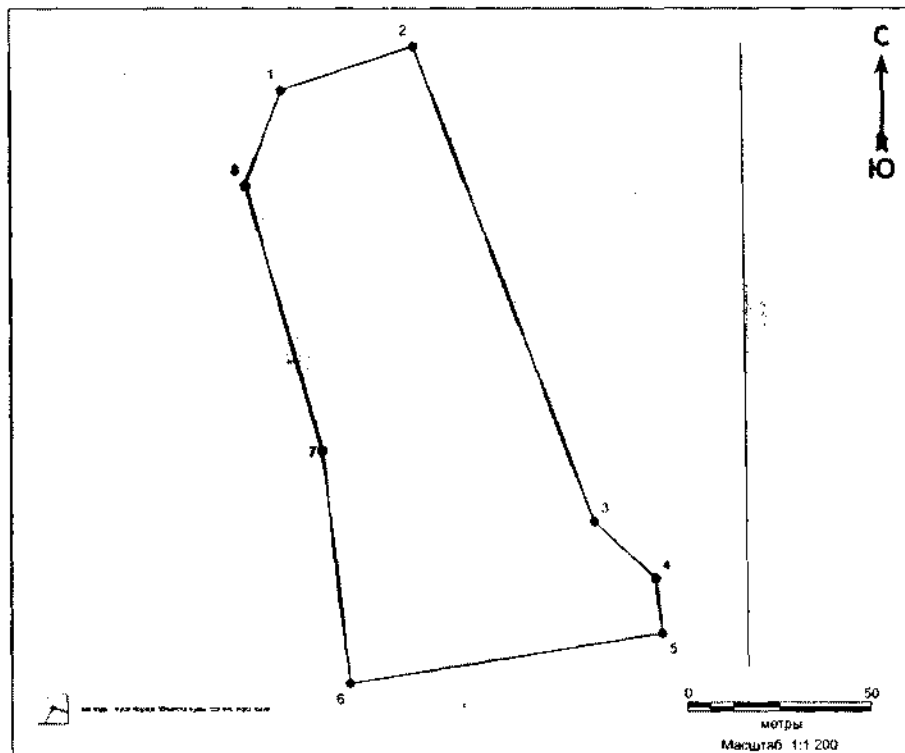
№ точки	Координаты, м	
	Широта (X)	Долгота (Y)
1	892376,7426	3605640,047
2	892401,8339	3605684,572
3	892397,5290	3605698,470
4	892323,7312	3605686,540
5	892310,3246	3605681,005
6	892256,8212	3605688,876
7	892243,5376	3605677,930
8	892218,4463	3605677,684
9	892183,7614	3605671,780
10	892165,3119	3605681,497
11	892153,0123	3605677,192
12	892152,5203	3605661,202
13	892168,7558	3605650,133
14	892171,2183	3605633,484
15	892158,4491	3605627,591
16	892158,7765	3605613,348
17	892192,5703	3605589,109

18	892211,4843	3605612,449
19	892213,8243	3605624,501
20	892234,5239	3605637,346
21	892331,3570	3605618,523
22	892357,8012	3605648,042
1	892376,7426	3605640,047

Общий периметр границ территории выявленного объекта культурного наследия: 668,26 м.

Площадь территории выявленного объекта культурного наследия: 13618,61 кв. м.

64. Графическое описание местоположения границ территории выявленного объекта культурного наследия «Селище Когончинское 7»:



Координаты характерных точек границ территории выявленного объекта культурного наследия «Селище Когончинское 7» в местной системе координат (МСК 86, зона 3)

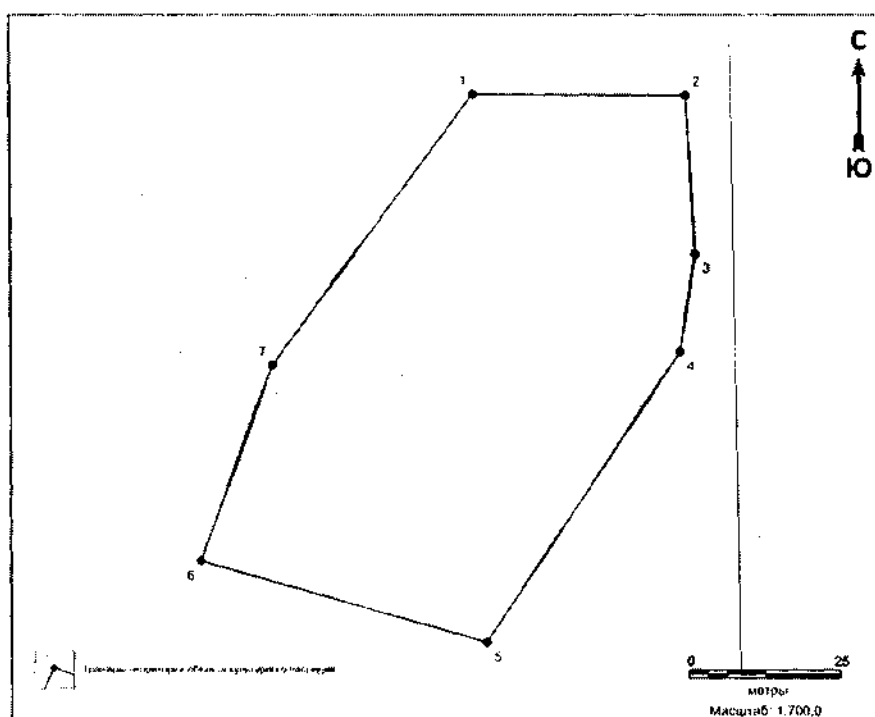
№ точки	Координаты, м	
	Широта (X)	Долгота (Y)
1	892694,4323	3605571,471
2	892720,0282	3605581,222
3	892731,8105	3605617,111
4	892604,3724	3605665,729
5	892589,2045	3605682,252

6	892574,3074	3605684,012
7	892560,7645	3605599,370
8	892623,2373	3605592,115
1	892694,4323	3605571,471

Общий периметр границ территории выявленного объекта культурного наследия: 461,73 м.

Площадь территории выявленного объекта культурного наследия: 10381,31 кв. м.

65. Графическое описание местоположения границ территории выявленного объекта культурного наследия «Селище Когончинское 8»:



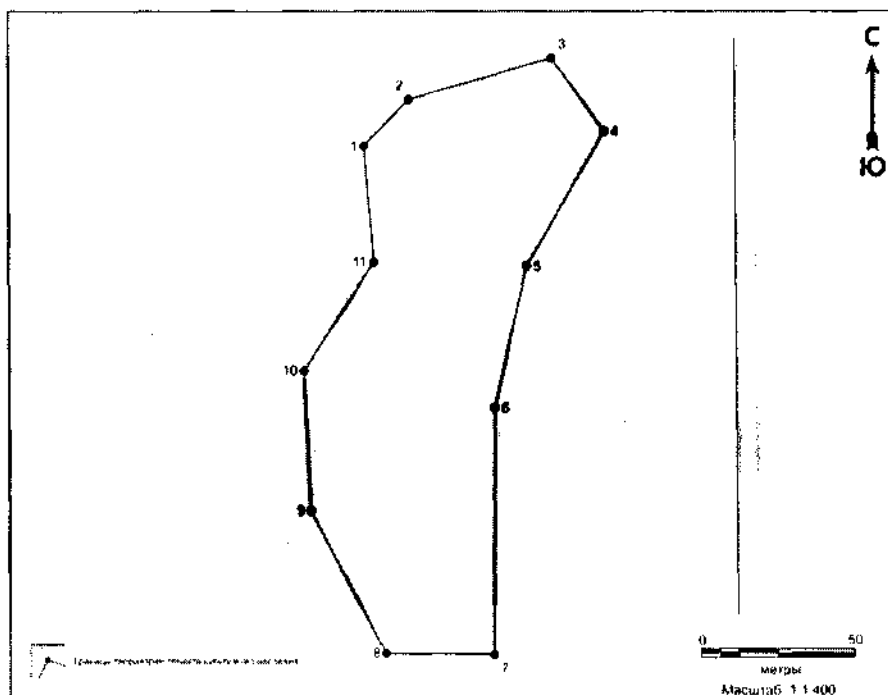
Координаты характерных точек границ территории выявленного объекта культурного наследия «Селище Когончинское 8» в местной системе координат (МСК 86, зона 3)

№ точки	Координаты, м	
	Широта (X)	Долгота (Y)
1	893097,5163	3605631,021
2	893097,2585	3605665,927
3	893071,3564	3605667,402
4	893055,5045	3605664,890
5	893008,2351	3605633,023
6	893021,5118	3605586,018
7	893053,3446	3605597,894
1	893097,5163	3605631,021

Общий периметр границ территории выявленного объекта культурного наследия: 271,94 м.

Площадь территории выявленного объекта культурного наследия: 4592,99 кв. м.

66. Графическое описание местоположения границ территории выявленного объекта культурного наследия «Селище Когончинское 9»:



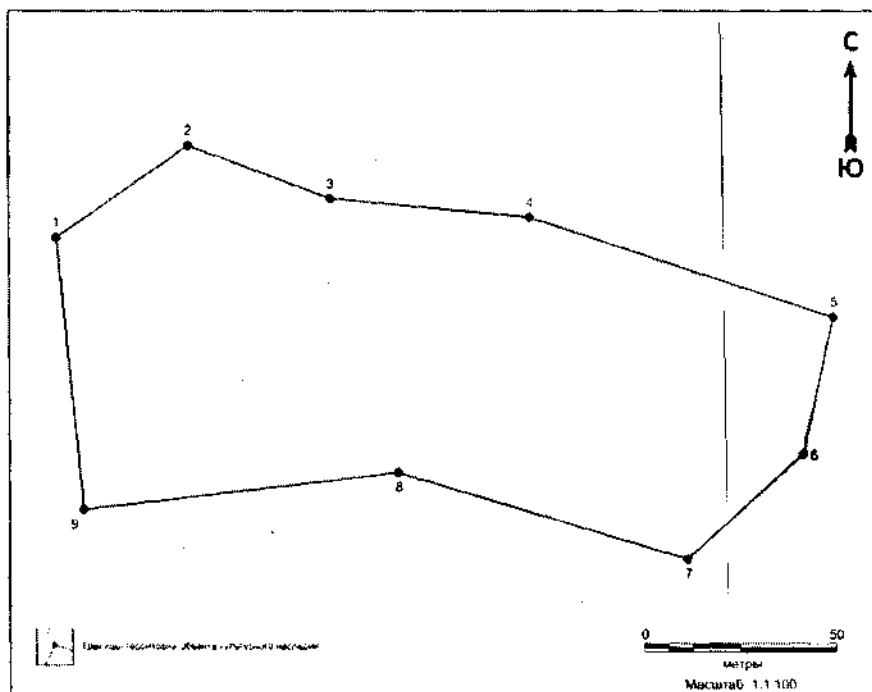
Координаты характерных точек границ территории выявленного объекта культурного наследия «Селище Когончинское 9» в местной системе координат (МСК 86, зона 3)

№ точки	Координаты, м	
	Широта (X)	Долгота (Y)
1	893259,9508	3605624,327
2	893275,1992	3605639,003
3	893288,3715	3605685,178
4	893264,9282	3605702,043
5	893221,5077	3605676,802
6	893176,0489	3605666,421
7	893097,2585	3605665,927
8	893097,5163	3605631,021
9	893143,0465	3605606,86
10	893187,7895	3605604,712
11	893222,7247	3605627,549
1	893259,9508	3605624,327

Общий периметр границ территории выявленного объекта культурного наследия: 484,05 м.

Площадь территории выявленного объекта культурного наследия: 10583,03 кв. м.

67. Графическое описание местоположения границ территории выявленного объекта культурного наследия «Селище Когончинское 10»:



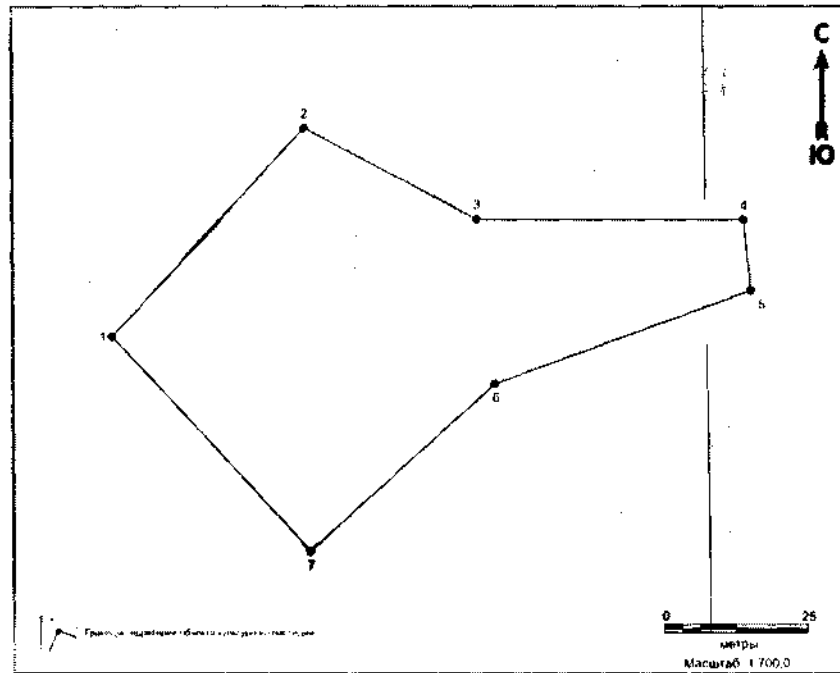
Координаты характерных точек границ территории выявленного объекта культурного наследия «Селище Когончинское 10» в местной системе координат (МСК 86, зона 3)

№ точки	Координаты, м	
	Широта (X)	Долгота (Y)
1	893225,0332	3605818,257
2	893248,9170	3605852,331
3	893235,1388	3605889,147
4	893230,3122	3605940,881
5	893204,5205	3606019,312
6	893169,2265	3606011,469
7	893142,3789	3605981,605
8	893164,5508	3605906,643
9	893155,0486	3605825,195
1	893225,0332	3605818,257

Общий периметр границ территории выявленного объекта культурного наследия: 522,26 м.

Площадь территории выявленного объекта культурного наследия:
14120,75 кв. м.

68. Графическое описание местоположения границ территории выявленного объекта культурного наследия «Селище Когончинское II»:



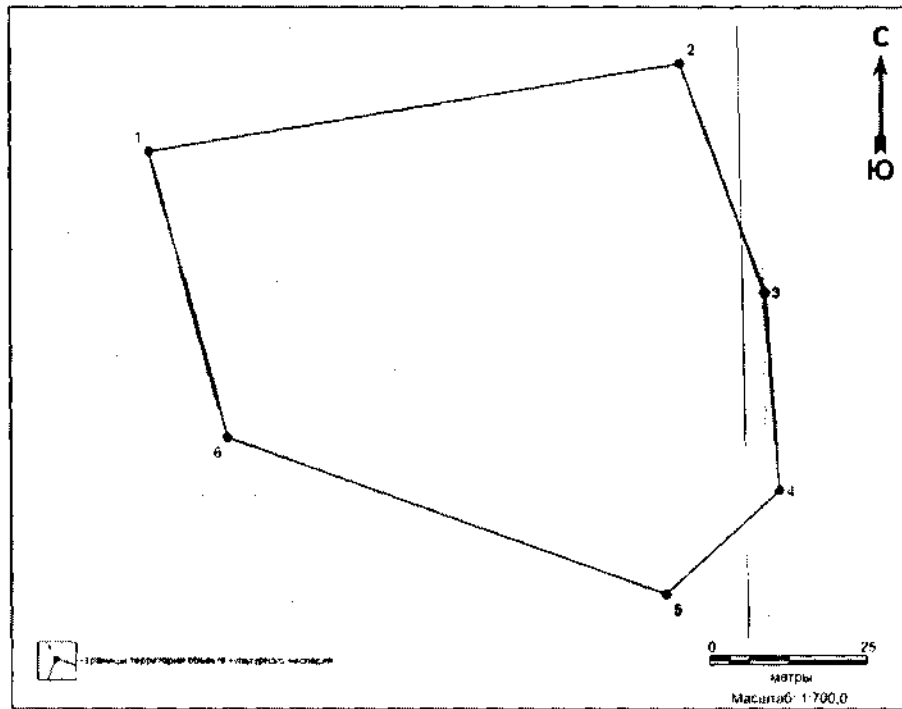
Координаты характерных точек границ территории выявленного
объекта культурного наследия «Селище Когончинское II»
в местной системе координат (МСК 86, зона 3)

№ точки	Координаты, м	
	Широта (X)	Долгота (Y)
1	893269,9351	3605993,230
2	893305,8472	3606026,464
3	893290,1433	3606056,289
4	893290,0215	3606102,184
5	893277,8479	3606103,401
6	893261,7788	3606059,333
7	893233,1708	3606027,316
1	893269,9351	3605993,230

Общий периметр границ территории выявленного объекта культурного наследия: 280,74 м.

Площадь территории выявленного объекта культурного наследия:
3726,39 кв. м.

69. Графическое описание местоположения границ территории выявленного объекта культурного наследия «Селище Когончинское 12»:



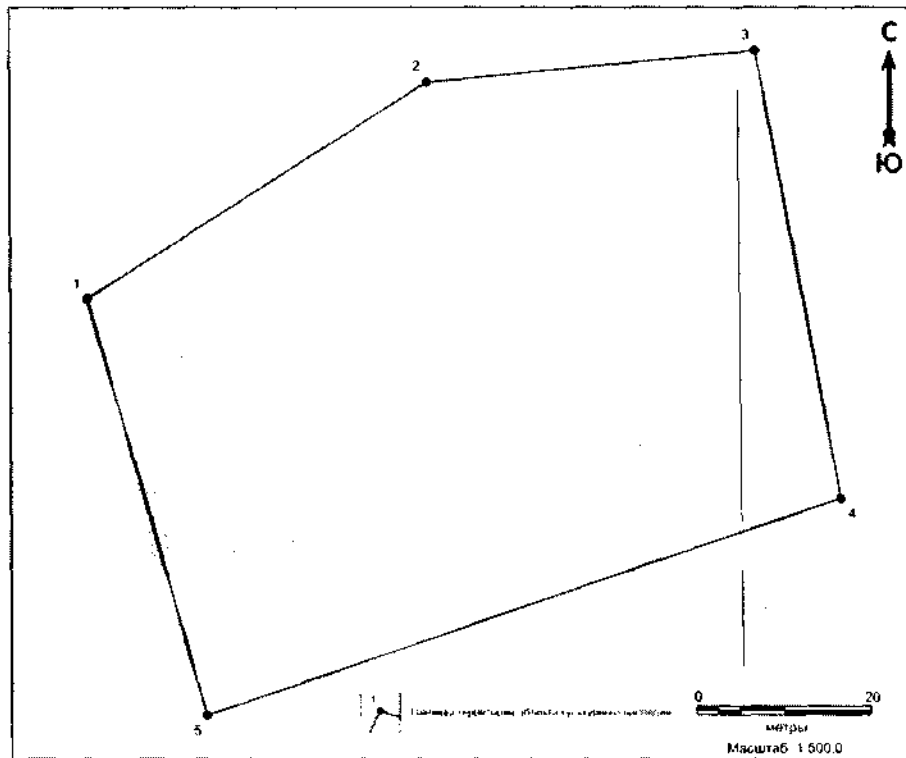
Координаты характерных точек границ территории выявленного объекта культурного наследия «Селище Когончинское 12» в местной системе координат (МСК 86, зона 3)

№ точки	Координаты, м	
	Широта (X)	Долгота (Y)
1	893390,1322	3606058,548
2	893403,8552	3606142,325
3	893368,0771	3606155,447
4	893336,9791	3606157,660
5	893320,8450	3606139,900
6	893345,2793	3606070,785
1	893390,1322	3606058,548

Общий периметр границ территории выявленного объекта культурного наследия: 297,97 м.

Площадь территории выявленного объекта культурного наследия: 5743,04 кв. м.

70. Графическое описание местоположения границ территории выявленного объекта культурного наследия «Селище Когончинское 13»:



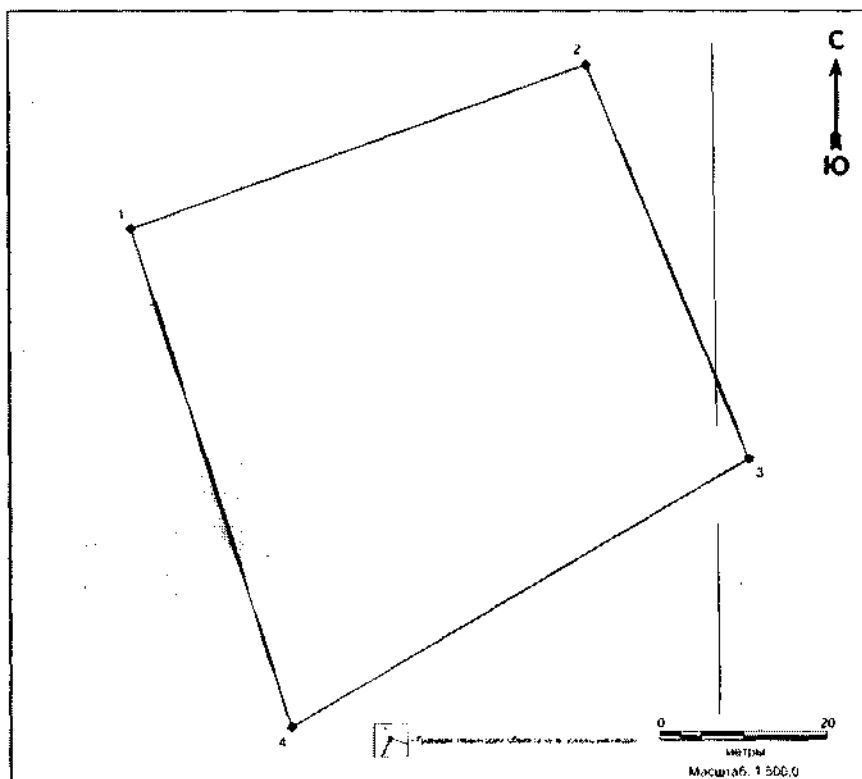
Координаты характерных точек границ территории выявленного объекта культурного наследия «Селище Когончинское 13» в местной системе координат (МСК 86, зона 3)

№ точки	Координаты, м	
	Широта (X)	Долгота (Y)
1	893369,3652	3605773,520
2	893393,9044	3605812,111
3	893397,4915	3605849,353
4	893346,9127	3605858,884
5	893322,4772	3605786,894
1	893369,3652	3605773,520

Общий периметр границ территории выявленного объекта культурного наследия: 259,40 м.

Площадь территории выявленного объекта культурного наследия: 4290,67 кв. м.

71. Графическое описание местоположения границ территории выявленного объекта культурного наследия «Селище Когончинское 14»:



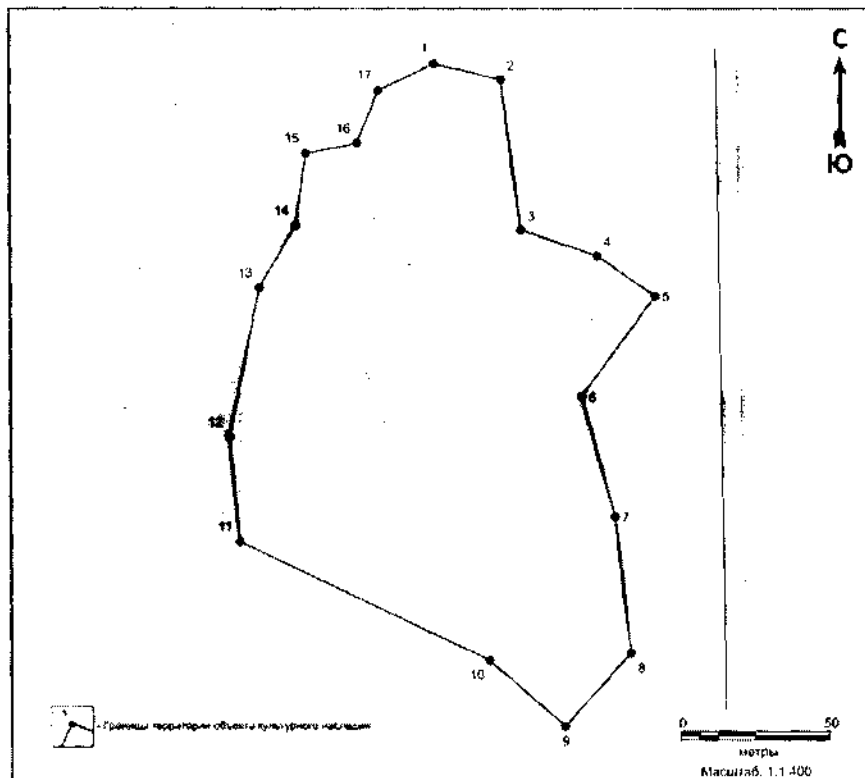
Координаты характерных точек границ территории выявленного объекта культурного наследия «Селище Когончинское 14» в местной системе координат (МСК 86, зона 3)

№ точки	Координаты, м	
	Широта (X)	Долгота (Y)
1	893369,3652	3605773,520
2	893393,9044	3605812,111
3	893397,4915	3605849,353
4	893346,9127	3605858,884
5	893322,4772	3605786,894
1	893369,3652	3605773,520

Общий периметр границ территории выявленного объекта культурного наследия: 232,99 м.

Площадь территории выявленного объекта культурного наследия: 3356,33 кв. м.

72. Графическое описание местоположения границ территории выявленного объекта культурного наследия «Унтыгигыйсап 2, селище»:



Координаты характерных точек границ территории выявленного объекта культурного наследия «Унтыгигыйсап 2, селище» в местной системе координат (МСК 86, зона 3)

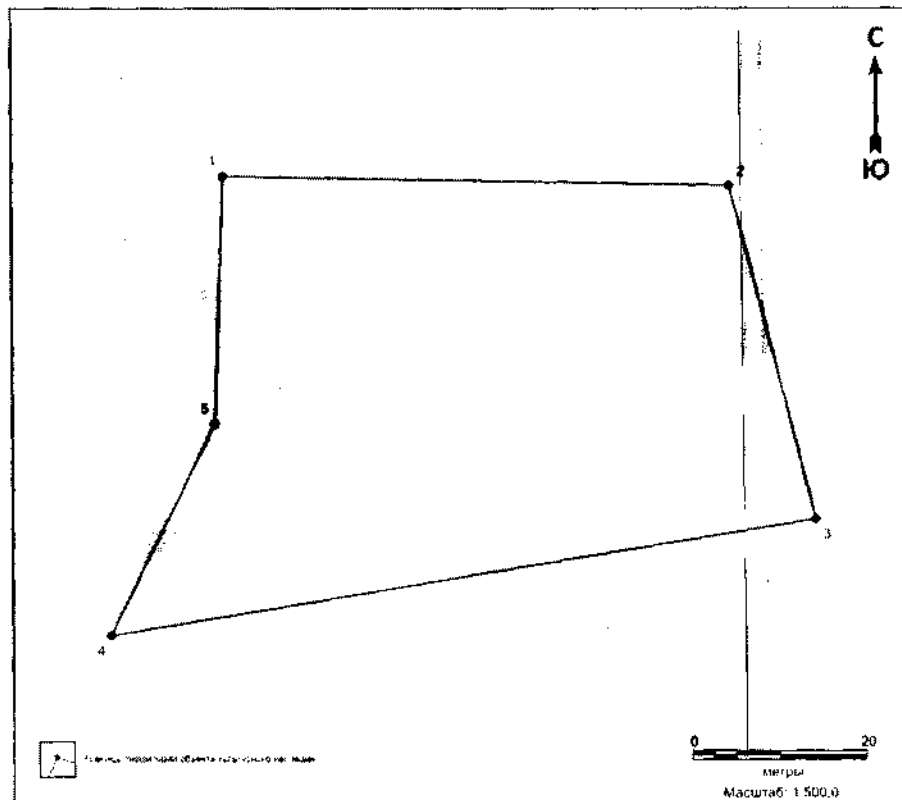
№ точки	Координаты, м	
	Широта (X)	Долгота (Y)
1	881670.85264	3593333.73172
2	881674.15804	3593350.72666
3	881691.77864	3593357.87514
4	881700.62171	3593376.49557
5	881695.36646	3593398.58074
6	881645.49341	3593405.10272
7	881636.8829	3593430.40893
8	881623.58358	3593449.59778
9	881590.48202	3593425.12779
10	881550.96709	3593436.19364
11	881506.09991	3593441.16632
12	881481.88346	3593419.22195
13	881503.73318	3593394.26688
14	881542.92626	3593311.21629
15	881577.31453	3593307.84100

16	881626.38182	3593318.02296
17	881647.01100	3593330.18400
1	881670.85264	3593333.73172

Общий периметр границ территории выявленного объекта культурного наследия: 597,68 м.

Площадь территории выявленного объекта культурного наследия: 19188,73 кв. м.

73. Графическое описание местоположения границ территории выявленного объекта культурного наследия «Унтыгигыйсап 3, селище»:



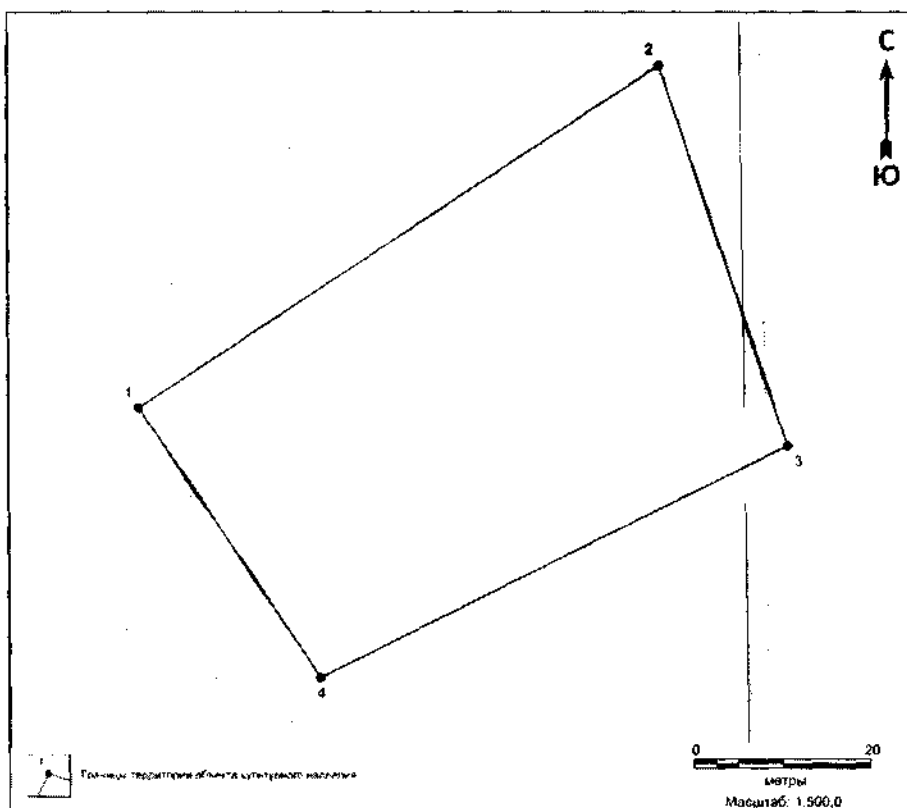
Координаты характерных точек границ территории выявленного объекта культурного наследия «Унтыгигыйсап 3, селище» в местной системе координат (МСК 86, зона 3)

№ точки	Координаты, м	
	Широта (X)	Долгота (Y)
1	881789.04190	3594013.19452
2	881787.99452	3594070.76785
3	881750.28914	3594080.40638
4	881737.19694	3594000.29732
5	881761.01738	3594012.14716
1	881789.04190	3594013.19452

Общий периметр границ территории выявленного объекта культурного наследия: 232,268 м.

Площадь территории выявленного объекта культурного наследия: 2919,01 кв. м.

74. Графическое описание местоположения границ территории выявленного объекта культурного наследия «Унтыгигыйсап 4, селище»:



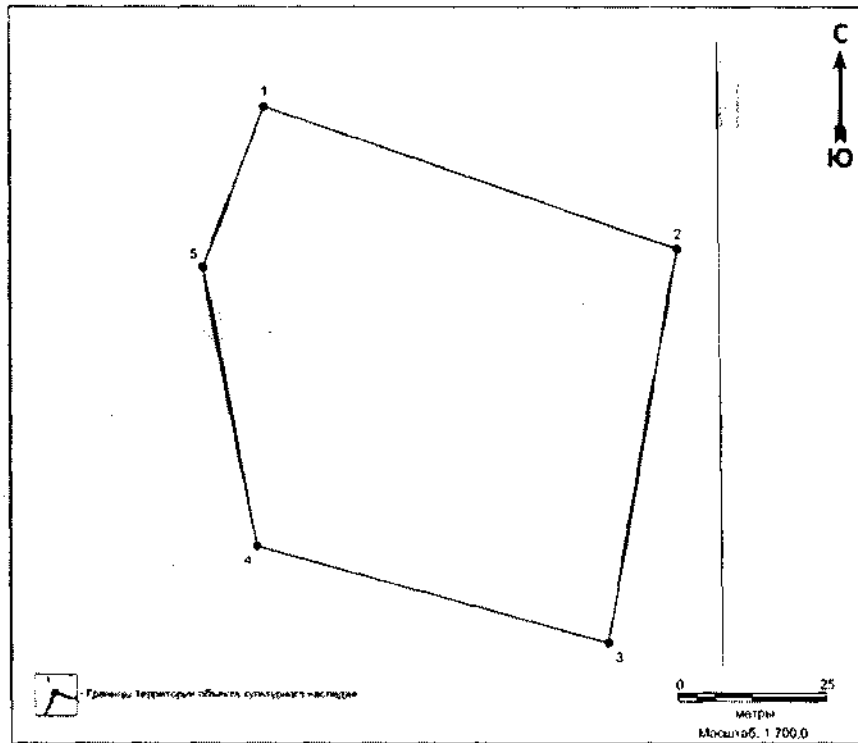
Координаты характерных точек границ территории выявленного объекта культурного наследия «Унтыгигыйсап 4, селище» в местной системе координат (МСК 86, зона 3)

№ точки	Координаты, м	
	Широта (X)	Долгота (Y)
1	881984.24634	3593236.28471
2	882022.40901	3593294.83955
3	881979.97277	3593308.98497
4	881954.14766	3593256.55610
1	881984.24634	3593236.28471

Общий периметр границ территории выявленного объекта культурного наследия: 209,35 м.

Площадь территории выявленного объекта культурного наследия: 2563,11 кв. м.

75. Графическое описание местоположения границ территории выявленного объекта культурного наследия «Иглыурый 1, селище»:



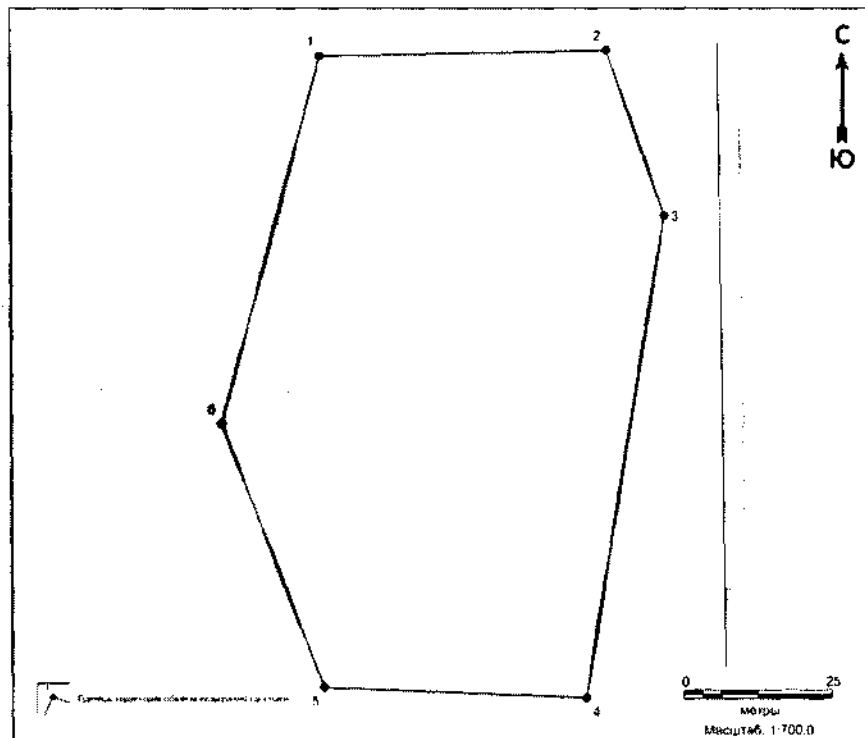
Координаты характерных точек границ территории выявленного объекта культурного наследия «Иглыурый 1, селище» в местной системе координат (МСК 86, зона 3)

№ точки	Координаты, м	
	Широта (X)	Долгота (Y)
1	883784,8852	3603680,909
2	883761,1759	3603749,949
3	883695,5767	3603738,395
4	883711,7437	3603679,514
5	883758,1024	3603670,550
1	883784,8852	3603680,909

Общий периметр границ территории выявленного объекта культурного наследия: 276,60 м.

Площадь территории выявленного объекта культурного наследия: 4926,18 кв. м.

76. Графическое описание местоположения границ территории выявленного объекта культурного наследия «Иглыурий 2, селище»:



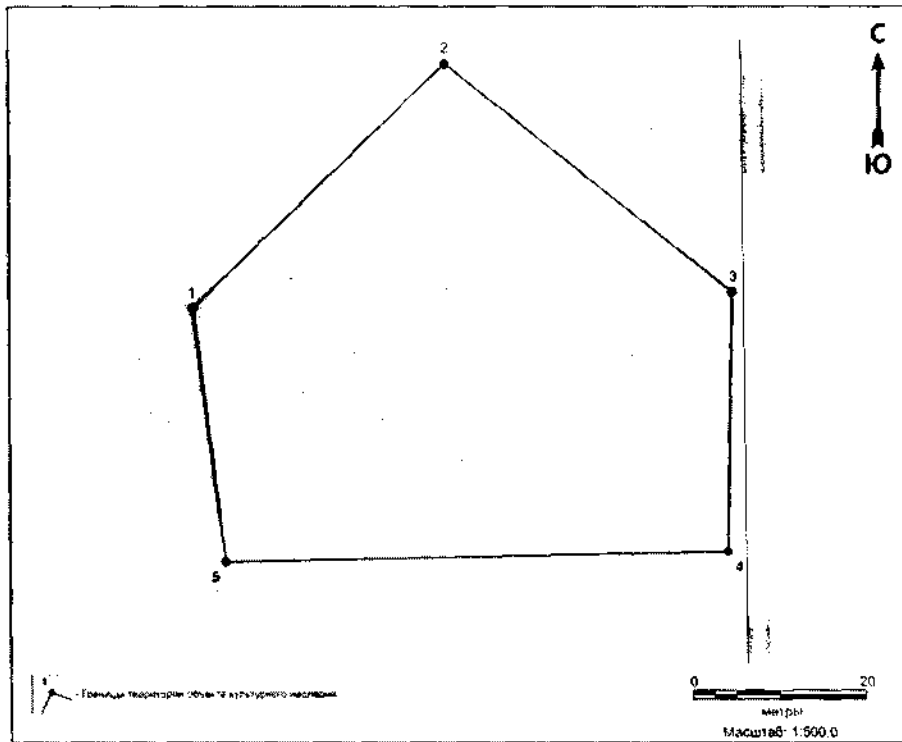
Координаты характерных точек границ территории выявленного объекта культурного наследия «Иглыурий 2, селище» в местной системе координат (МСК 86, зона 3)

№ точки	Координаты, м	
	Широта (X)	Долгота (Y)
1	883639,6463	3603703,968
2	883640,6085	3603751,883
3	883612,9839	3603761,495
4	883532,8964	3603748,184
5	883534,5875	3603704,298
6	883578,4586	3603687,336
1	883639,6463	3603703,968

Общий периметр границ территории выявленного объекта культурного наследия: 312,72 м.

Площадь территории выявленного объекта культурного наследия: 6336,33 кв. м.

77. Графическое описание местоположения границ территории выявленного объекта культурного наследия «Иглыурй 3, селище»:



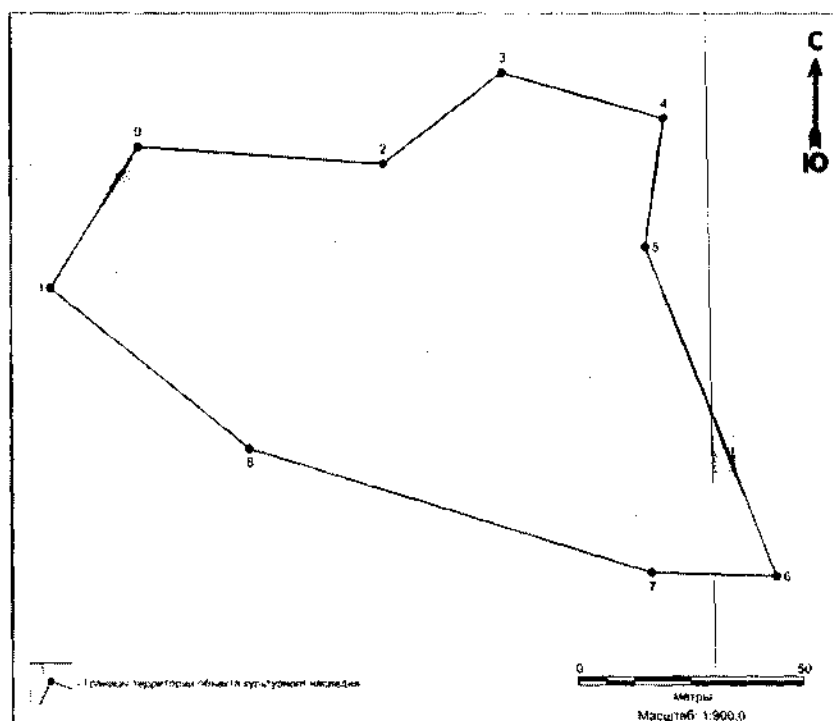
Координаты характерных точек границ территории выявленного объекта культурного наследия «Иглыурй 3, селище» в местной системе координат (МСК 86, зона 3)

№ точки	Координаты, м	
	Широта (X)	Долгота (Y)
1	883335,6844	3603555,320
2	883363,5265	3603584,245
3	883337,5428	3603617,042
4	883307,9684	3603616,411
5	883306,8242	3603558,954
1	883335,6844	3603555,320

Общий периметр границ территории выявленного объекта культурного наследия: 198,13 м.

Площадь территории выявленного объекта культурного наследия: 2575,65 кв. м.

78. Графическое описание местоположения границ территории выявленного объекта культурного наследия «Чегаевское I, селище»:



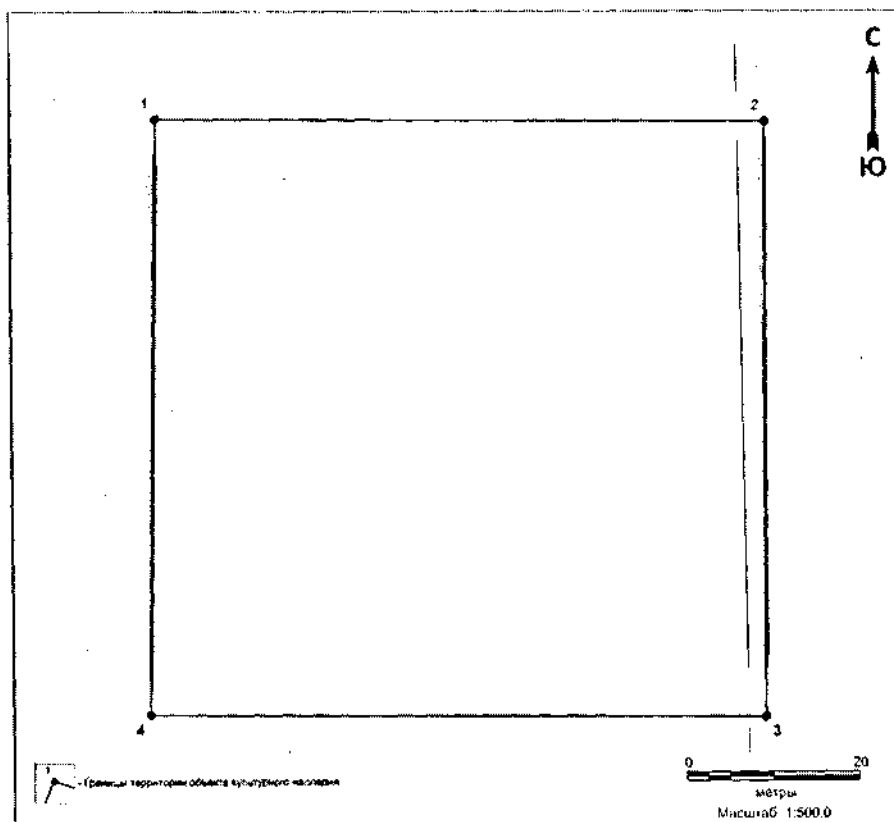
Координаты характерных точек границ территории выявленного объекта культурного наследия «Чегаевское I, селище» в местной системе координат (МСК 86, зона 3)

№ точки	Координаты, м	
	Широта (X)	Долгота (Y)
1	880608,3397	3602702,780
2	880604,5994	3602756,845
3	880624,7175	3602783,108
4	880614,6412	3602818,661
5	880586,450	3602814,622
6	880514,1642	3602843,085
7	880514,9171	3602815,676
8	880542,0243	3602727,126
9	880577,3971	3602683,569
1	880608,3397	3602702,780

Общий периметр границ территории выявленного объекта культурного наследия: 442,95 м.

Площадь территории выявленного объекта культурного наследия: 10311,93 кв. м.

79. Графическое описание местоположения границ территории выявленного объекта культурного наследия «Чегаевское 2, селище»:



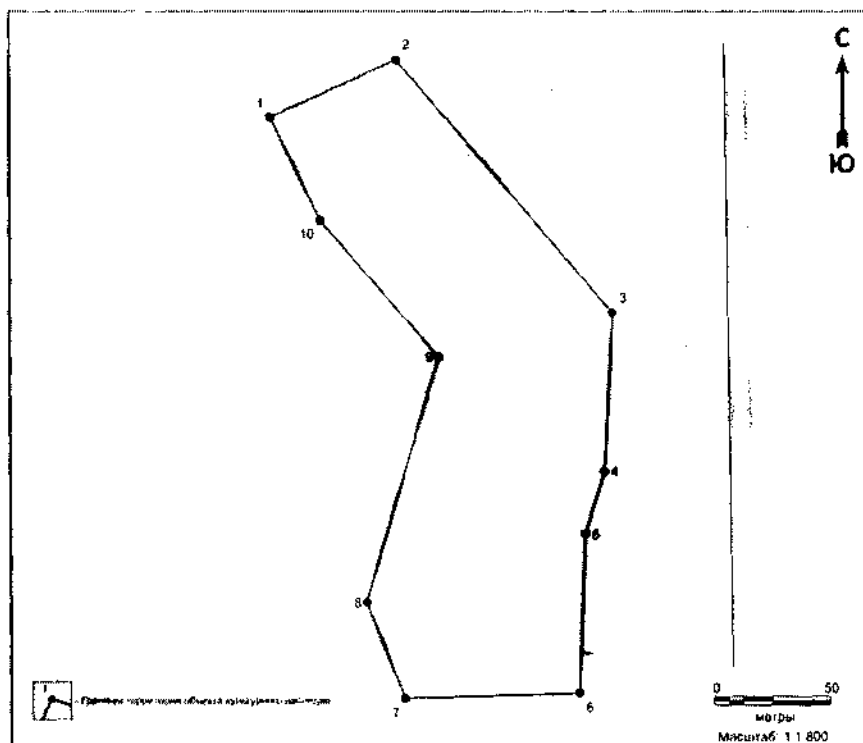
Координаты характерных точек границ территории выявленного объекта культурного наследия «Чегаевское 2, селище» в местной системе координат (МСК 86, зона 3)

№ точки	Координаты, м	
	Широта (X)	Долгота (Y)
1	881505,8835	3602863,576
2	881505,5197	3602933,542
3	881437,3296	3602933,188
4	881437,6970	3602862,517
1	881505,8835	3602863,576

Общий периметр границ территории выявленного объекта культурного наследия: 277,03 м.

Площадь территории выявленного объекта культурного наследия: 4795,19 кв. м.

80. Графическое описание местоположения границ территории выявленного объекта культурного наследия «Чегаевское 3, селище»:



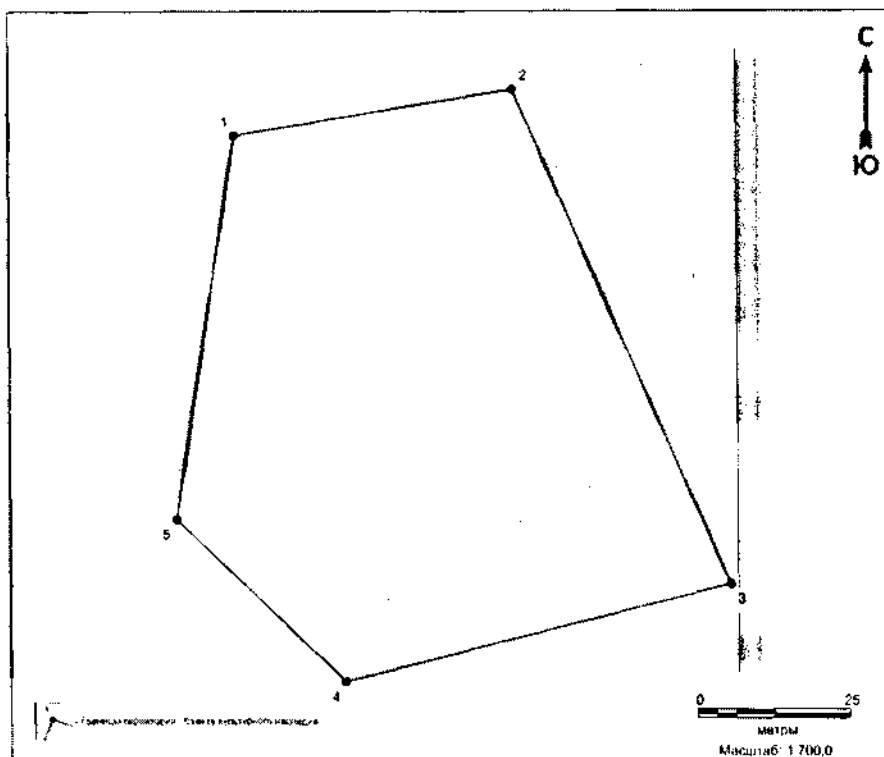
Координаты характерных точек границ территории выявленного объекта культурного наследия «Чегаевское 3, селище» в местной системе координат (МСК 86, зона 3)

№ точки	Координаты, м	
	Широта (X)	Долгота (Y)
1	881505,8835	3602863,576
2	881505,5197	3602933,542
3	881437,3296	3602933,188
4	881437,6970	3602862,517
1	881505,8835	3602863,576

Общий периметр границ территории выявленного объекта культурного наследия: 277,03 м.

Площадь территории выявленного объекта культурного наследия: 4795,19 кв. м.

81. Графическое описание местоположения границ территории выявленного объекта культурного наследия «Чегаевское 5, селище»:



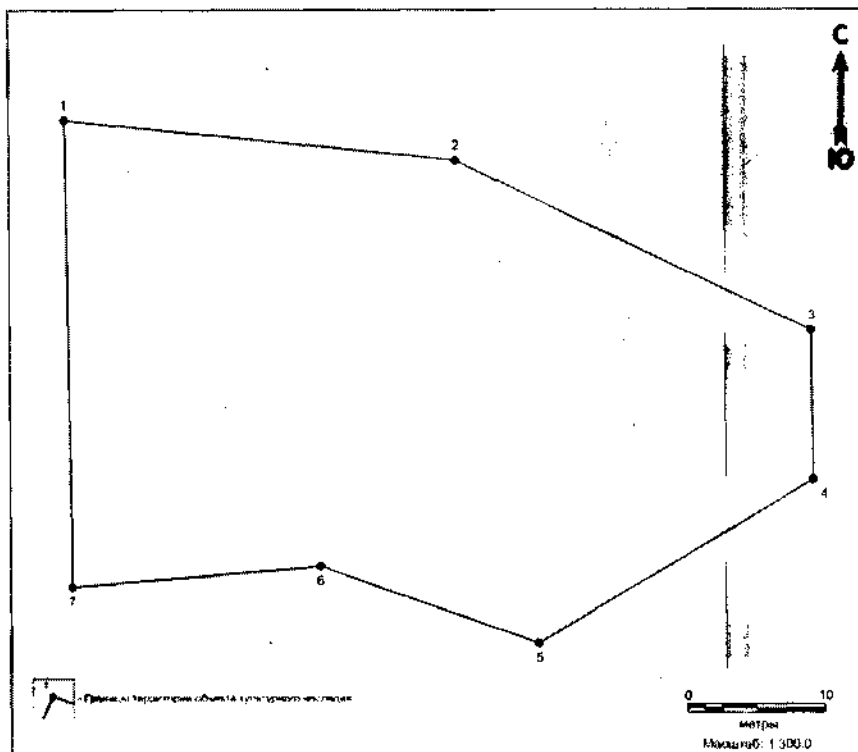
Координаты характерных точек границ территории выявленного объекта культурного наследия «Чегаевское 5, селище» в местной системе координат (МСК 86, зона 3)

№ точки	Координаты, м	
	Широта (X)	Долгота (Y)
1	882120,8264	3603020,377
2	882128,3032	3603065,600
3	882048,3963	3603100,581
4	882032,6183	3603038,160
5	882058,6763	3603010,829
1	882120,8264	3603020,377

Общий периметр границ территории выявленного объекта культурного наследия: 298,09 м.

Площадь территории выявленного объекта культурного наследия: 5804,57 кв. м.

82. Графическое описание местоположения границ территории выявленного объекта культурного наследия «Ай-Куйми 16, селище»:



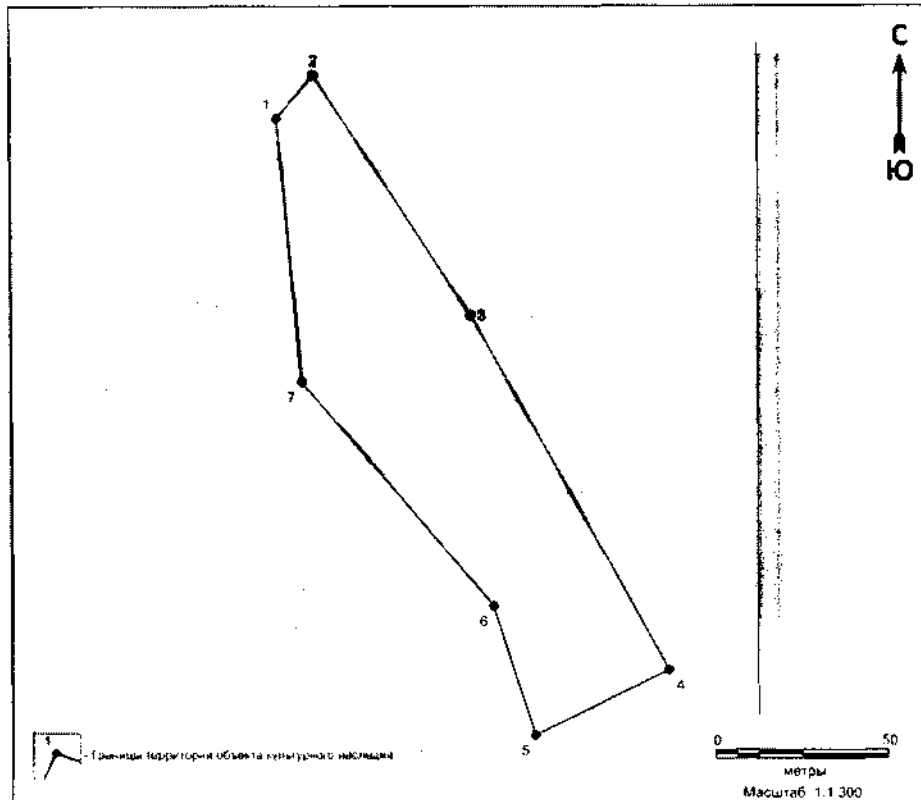
Координаты характерных точек границ территории выявленного объекта культурного наследия «Ай-Куйми 16, селище» в местной системе координат (МСК 86, зона 3)

№ точки	Координаты, м	
	Широта (X)	Долгота (Y)
1	883526.356	3597581.127
2	883523.475	3597609.285
3	883511.25	3597634.833
4	883500.537	3597634.970
5	883488.861	3597615.191
6	883494.355	3597599.395
7	883492.844	3597581.539
1	883526.356	3597581.127

Общий периметр границ территории выявленного объекта культурного наследия: 158,47 м.

Площадь территории выявленного объекта культурного наследия: 1496,77 кв. м.

83. Графическое описание местоположения границ территории выявленного объекта культурного наследия «Монкутурий 1, городище»:



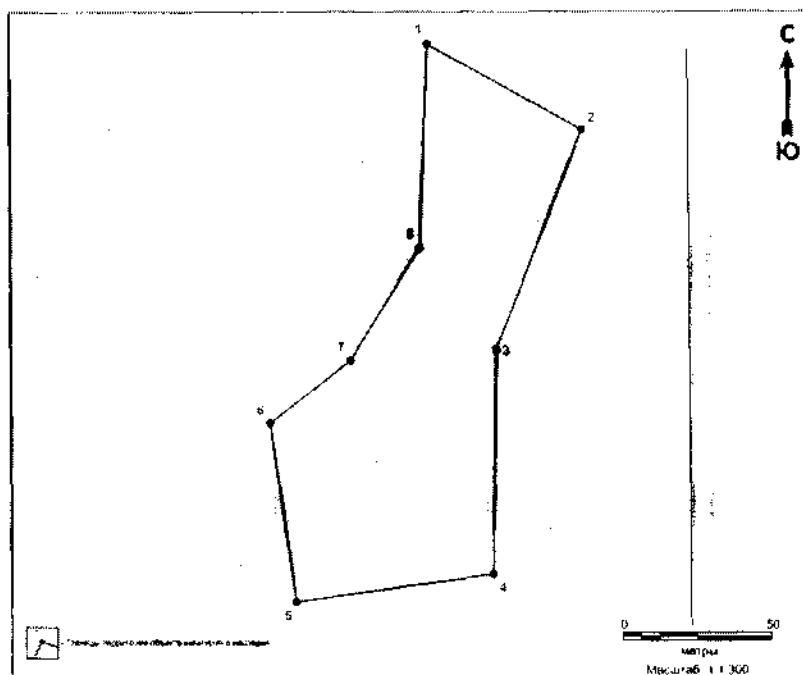
Координаты характерных точек границ территории выявленного объекта культурного наследия «Монкутурий 1, городище» в местной системе координат (МСК 86, зона 3)

№ точки	Координаты, м	
	Широта (X)	Долгота (Y)
1	870541,6017	3582362,751
2	870554,1112	3582373,268
3	870485,2560	3582418,068
4	870384,4029	3582474,672
5	870365,8265	3582436,166
6	870402,3586	3582424,321
7	870466,1632	3582369,571
1	870541,6017	3582362,751

Общий периметр границ территории выявленного объекта культурного наследия: 455,12 м.

Площадь территории выявленного объекта культурного наследия: 7450,67 кв. м.

84. Графическое описание местоположения границ территории выявленного объекта культурного наследия «Монкутурий 2, городище»:



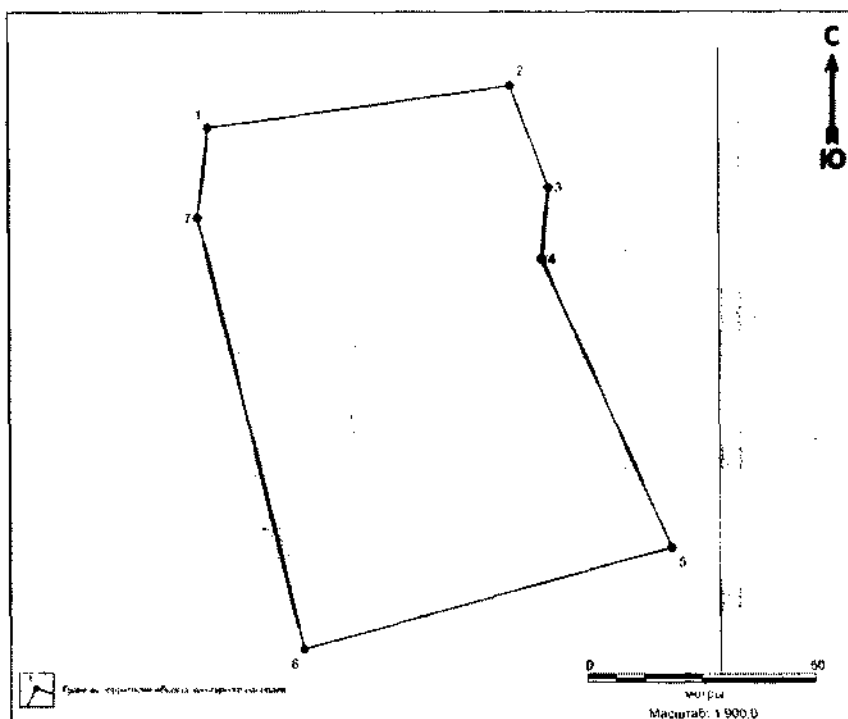
Координаты характерных точек границ территории выявленного объекта культурного наследия «Монкутурий 2, городище» в местной системе координат (МСК 86, зона 3)

№ точки	Координаты, м	
	Широта (X)	Долгота (Y)
1	870296,2988	3582393,92
2	870268,0161	3582445,332
3	870194,8582	3582416,421
4	870120,6946	3582415,164
5	870111,5340	3582349,370
6	870170,5460	3582340,685
7	870191,3385	3582367,649
8	870228,7974	3582390,903
1	870296,2988	3582393,92

Общий периметр границ территории выявленного объекта культурного наследия: 483,3 м.

Площадь территории выявленного объекта культурного наследия: 9308,22 кв. м.

85. Графическое описание местоположения границ территории выявленного объекта культурного наследия «Монкутурий 3, поселение»:



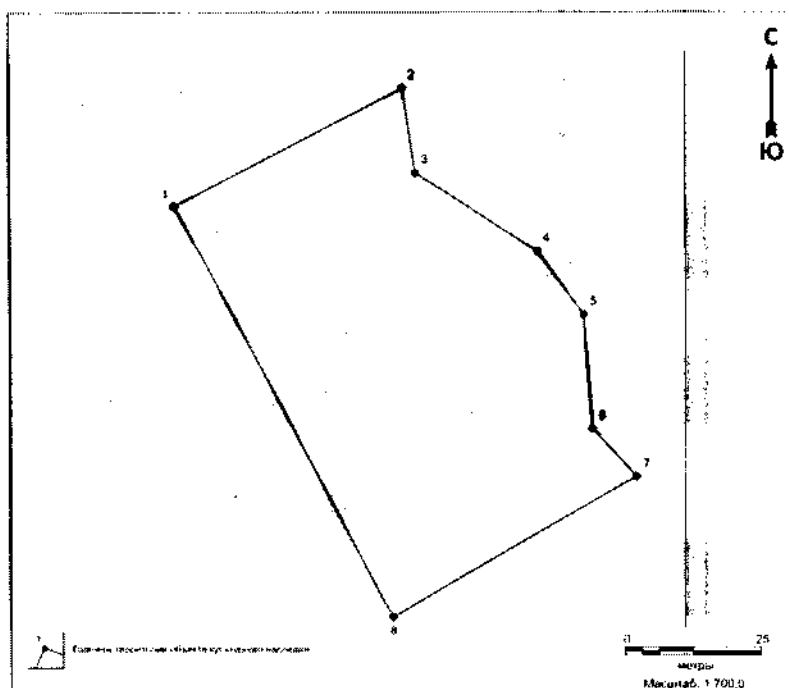
Координаты характерных точек границ территории выявленного объекта культурного наследия «Монкутурий 3, поселение» в местной системе координат (МСК 86, зона 3)

№ точки	Координаты, м	
	Широта (X)	Долгота (Y)
1	870111,5340	3582349,370
2	870120,6946	3582415,164
3	870098,5658	3582423,378
4	870083,0380	3582421,841
5	870020,8392	3582449,839
6	869998,9951	3582369,745
7	870091,9913	3582346,932
1	870111,5340	3582349,370

Общий периметр границ территории выявленного объекта культурного наследия: 372,31 м.

Площадь территории выявленного объекта культурного наследия: 8270,71 кв. м.

86. Графическое описание местоположения границ территории выявленного объекта культурного наследия «Монкутурий 4, поселение»:



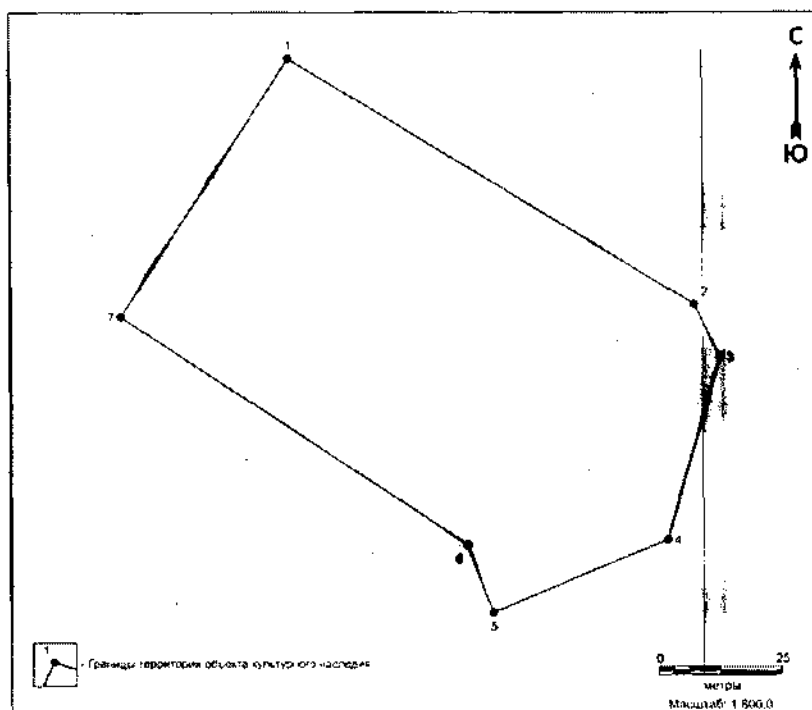
Координаты характерных точек границ территории выявленного объекта культурного наследия «Монкутурий 4, поселение» в местной системе координат (МСК 86, зона 3)

№ точки	Координаты, м	
	Широта (X)	Долгота (Y)
1	869964,8818	3582425,499
2	869986,4404	3582467,239
3	869971,0453	3582469,538
4	869956,6881	3582491,725
5	869945,1365	3582500,106
6	869924,4120	3582501,707
7	869915,7718	3582509,724
8	869890,3055	3582465,153
1	869964,8818	3582425,499

Общий периметр границ территории выявленного объекта культурного наследия: 271,61 м.

Площадь территории выявленного объекта культурного наследия: 4169,97 кв. м.

87. Графическое описание местоположения границ территории выявленного объекта культурного наследия «Монкутурий 5, поселение»:



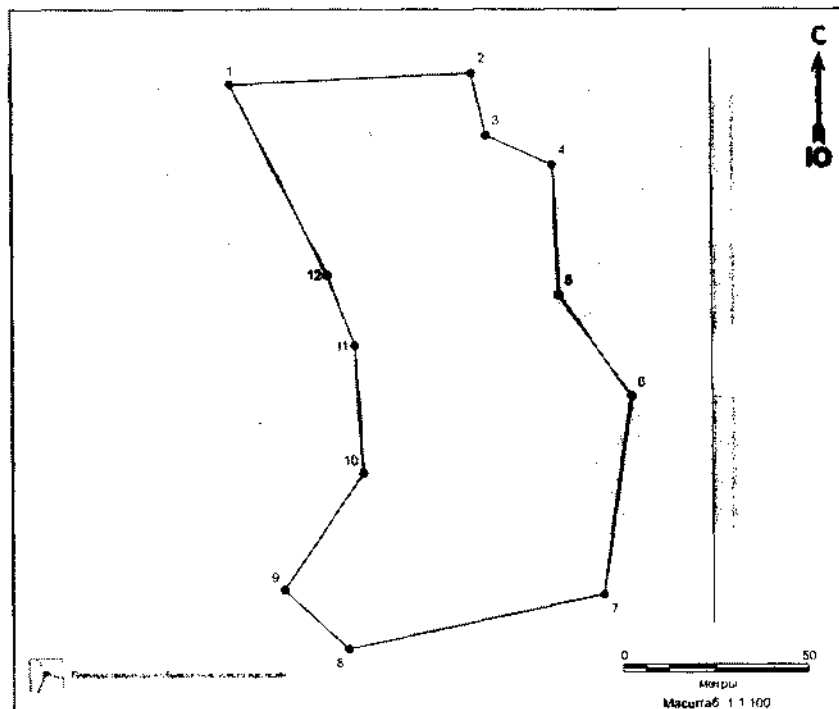
Координаты характерных точек границ территории выявленного объекта культурного наследия «Монкутурий 5, поселение» в местной системе координат (МСК 86, зона 3)

№ точки	Координаты, м	
	Широта (X)	Долгота (Y)
1	869869,6936	3582574,865
2	869820,0291	3582656,522
3	869809,5077	3582661,737
4	869772,9268	3582651,209
5	869758,3396	3582615,876
6	869771,8291	3582610,819
7	869817,5085	3582540,753
1	869869,6936	3582574,865

Общий периметр границ территории выявленного объекта культурного наследия: 344 м.

Площадь территории выявленного объекта культурного наследия: 7084,43 кв. м.

88. Графическое описание местоположения границ территории выявленного объекта культурного наследия «Монкутурий 6, поселение»:



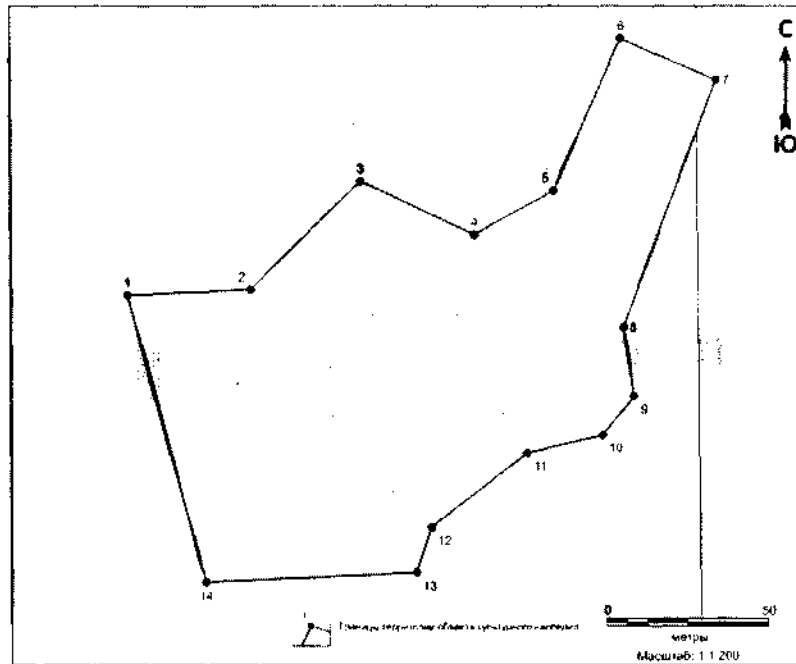
Координаты характерных точек границ территории выявленного объекта культурного наследия «Монкутурий 6, поселение» в местной системе координат (МСК 86, зона 3)

№ точки	Координаты, м	
	Широта (X)	Долгота (Y)
1	870186,1407	3582153,734
2	870189,1438	3582218,811
3	870172,4645	3582222,546
4	870164,5189	3582240,526
5	870129,6524	3582242,029
6	870102,4853	3582261,573
7	870049,7167	3582254,012
8	870034,9833	3582185,130
9	870050,7241	3582167,878
10	870081,9080	3582189,274
11	870115,9458	3582187,071
12	870135,0245	3582179,640
1	870186,1407	3582153,734

Общий периметр границ территории выявленного объекта культурного наследия: 455,12 м.

Площадь территории выявленного объекта культурного наследия: 10282,08 кв. м.

89. Графическое описание местоположения границ территории выявленного объекта культурного наследия «Монкутурий 7, городище»:



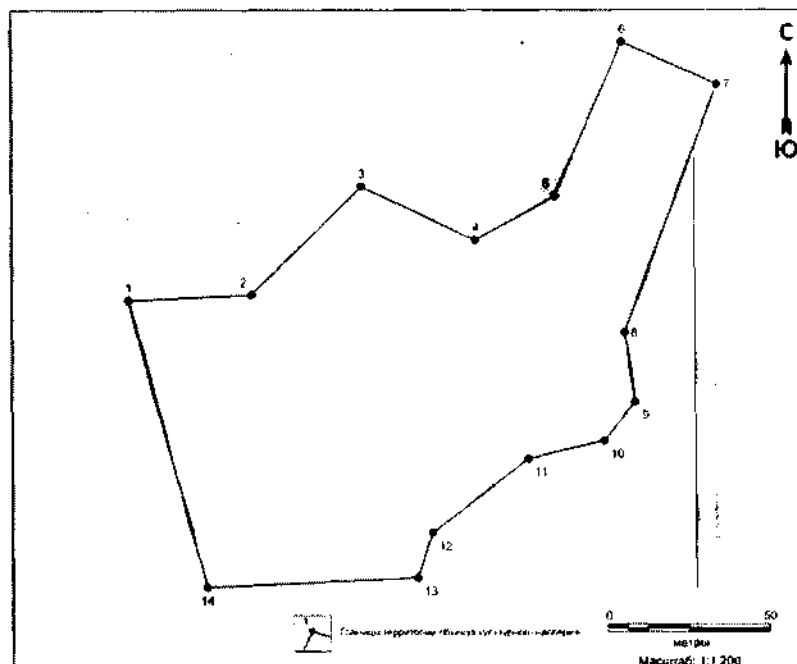
Координаты характерных точек границ территории выявленного объекта культурного наследия «Монкутурий 7, городище» в местной системе координат (МСК 86, зона 3)

№ точки	Координаты, м	
	Широта (X)	Долгота (Y)
1	870273,9909	3582129,907
2	870275,7350	3582167,840
3	870308,8685	3582201,876
4	870292,3848	3582236,921
5	870305,8211	3582261,439
6	870352,9176	3582282,217
7	870340,0675	3582311,344
8	870264,2654	3582282,909
9	870243,0720	3582286,095
10	870231,1686	3582276,423
11	870225,6334	3582253,175
12	870202,9346	3582223,476
13	870189,1438	3582218,811
14	870186,1407	3582153,734
1	870273,9909	3582129,907

Общий периметр границ территории выявленного объекта культурного наследия: 585,21 м.

Площадь территории выявленного объекта культурного наследия:
14821,27 кв. м.

90. Графическое описание местоположения границ территории выявленного объекта культурного наследия «Монкутурий 8, городище»:



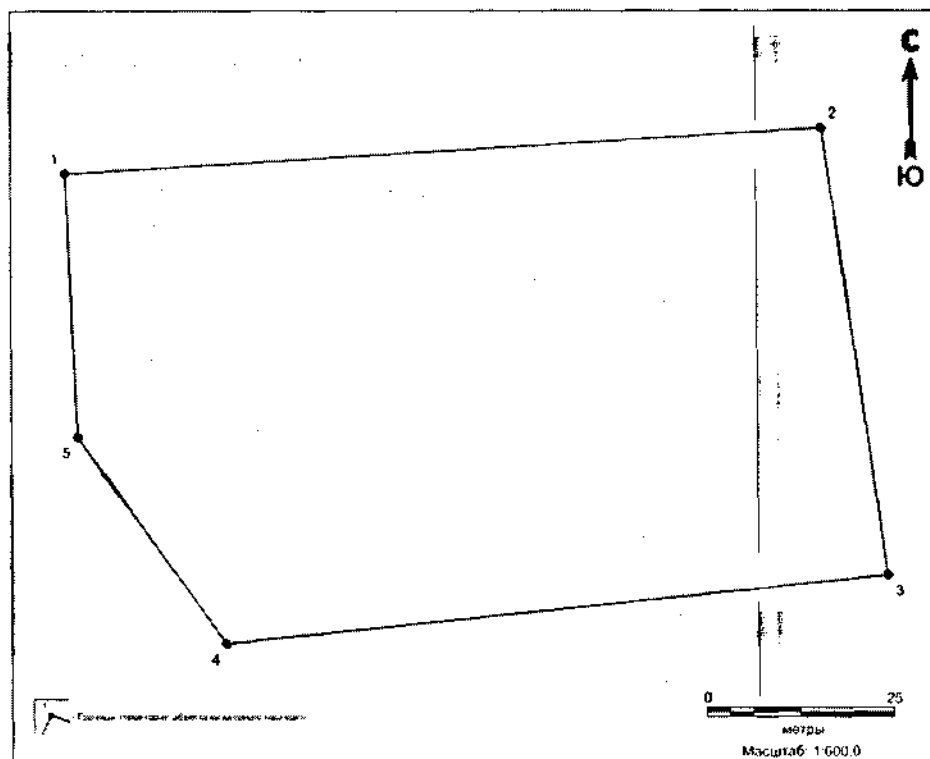
Координаты характерных точек границ территории выявленного
объекта культурного наследия «Монкутурий 8, городище»
в местной системе координат (МСК 86, зона 3)

№ точки	Координаты, м	
	Широта (X)	Долгота (Y)
1	870273,9909	3582129,907
2	870275,7350	3582167,840
3	870308,8685	3582201,876
4	870292,3848	3582236,921
5	870305,8211	3582261,439
6	870352,9176	3582282,217
7	870340,0675	3582311,344
8	870264,2654	3582282,909
9	870243,0720	3582286,095
10	870231,1686	3582276,423
11	870225,6334	3582253,175
12	870202,9346	3582223,476
13	870189,1438	3582218,811
14	870186,1407	3582153,734
1	870273,9909	3582129,907

Общий периметр границ территории выявленного объекта культурного наследия: 585,21 м.

Площадь территории выявленного объекта культурного наследия: 14821,27 кв. м.

91. Графическое описание местоположения границ территории выявленного объекта культурного наследия «Монкутурий 9, городище»:



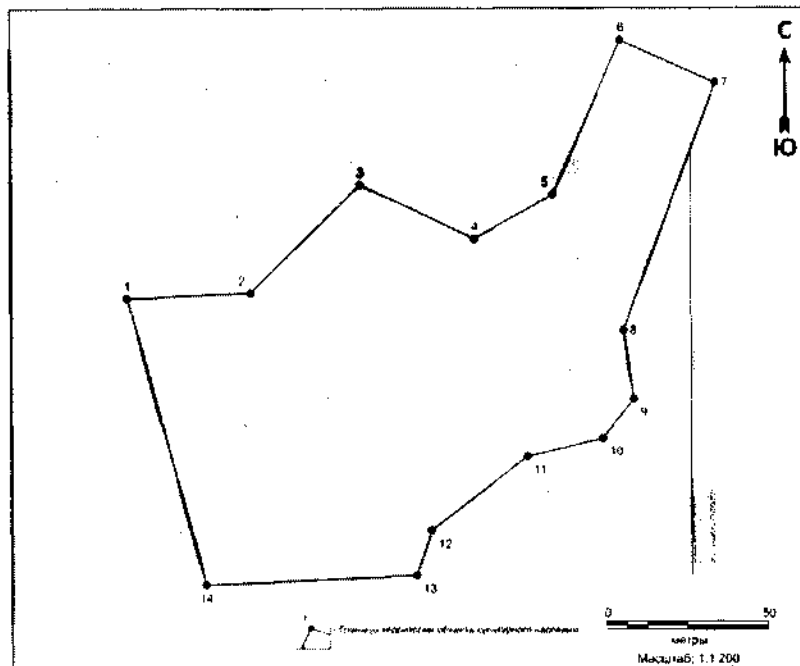
Координаты характерных точек границ территории выявленного объекта культурного наследия «Монкутурий 9, городище» в местной системе координат (МСК 86, зона 3)

№ точки	Координаты, м	
	Широта (X)	Долгота (Y)
1	870164,5189	3582240,526
2	870170,5460	3582340,685
3	870111,5340	3582349,370
4	870102,4853	3582261,573
5	870129,6524	3582242,029
1	870164,5189	3582240,526

Общий периметр границ территории выявленного объекта культурного наследия: 316,61 м.

Площадь территории выявленного объекта культурного наследия: 6120,15 кв. м.

92. Графическое описание местоположения границ территории выявленного объекта культурного наследия «Монкутурий 11, могильник»:



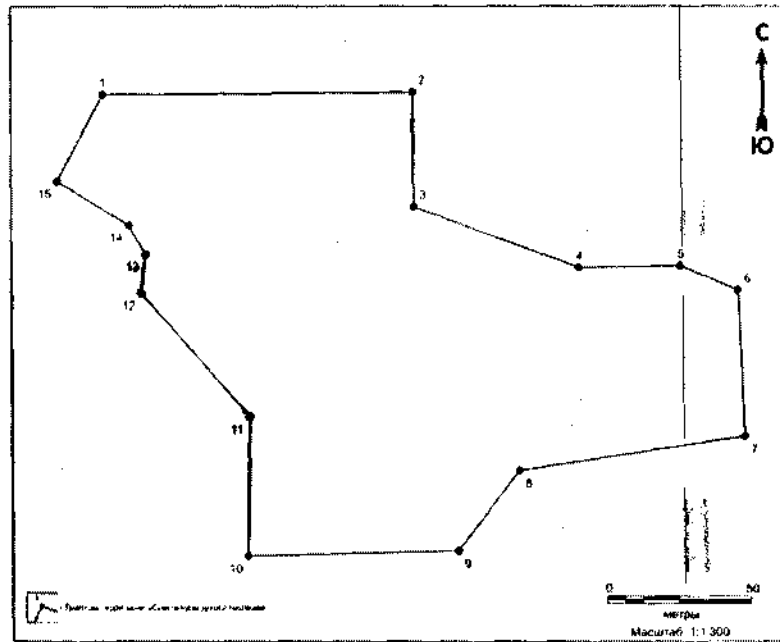
Координаты характерных точек границ территории выявленного объекта культурного наследия «Монкутурий 11, могильник» в местной системе координат (МСК 86, зона 3)

№ точки	Координаты, м	
	Широта (X)	Долгота (Y)
1	870273,9909	3582129,907
2	870275,7350	3582167,840
3	870308,8685	3582201,876
4	870292,3848	3582236,921
5	870305,8211	3582261,439
6	870352,9176	3582282,217
7	870340,0675	3582311,344
8	870264,2654	3582282,909
9	870243,0720	3582286,095
10	870231,1686	3582276,423
11	870225,6334	3582253,175
12	870202,9346	3582223,476
13	870189,1438	3582218,811
14	870186,1407	3582153,734
1	870273,9909	3582129,907

Общий периметр границ территории выявленного объекта культурного наследия: 585,21 м.

Площадь территории выявленного объекта культурного наследия:
14821,27 кв. м.

93. Графическое описание местоположения границ территории выявленного объекта культурного наследия «Лоол-Воч I, городище»:



Координаты характерных точек границ территории выявленного
объекта культурного наследия «Лоол-Воч I, городище»
в местной системе координат (МСК 86, зона 3)

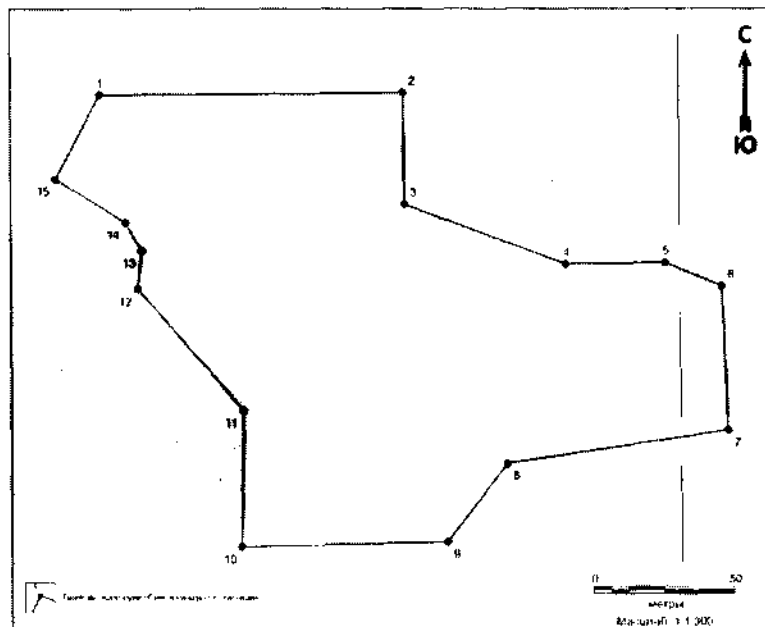
№ точки	Координаты, м	
	Широта (X)	Долгота (Y)
1	894506,5580	3609000,243
2	894507,3148	3609107,249
3	894468,1371	3609107,526
4	894447,2255	3609164,418
5	894447,8047	3609199,169
6	894439,4331	3609219,002
7	894389,2957	3609221,217
8	894377,6358	3609143,679
9	894350,3518	3609122,575
10	894348,6028	3609049,700
11	894396,0649	3609050,542
12	894438,3837	3609013,322
13	894451,8277	3609014,697
14	894461,8156	3609009,163
15	894476,8612	3608984,638

1	894506,5580	3609000,243
---	-------------	-------------

Общий периметр границ территории выявленного объекта культурного наследия: 690,15 м.

Площадь территории выявленного объекта культурного наследия: 21834,33 кв. м.

94. Графическое описание местоположения границ территории выявленного объекта культурного наследия «Лоол I, поселение»:



Координаты характерных точек границ территории выявленного объекта культурного наследия «Лоол I, поселение» в местной системе координат (МСК 86, зона 3)

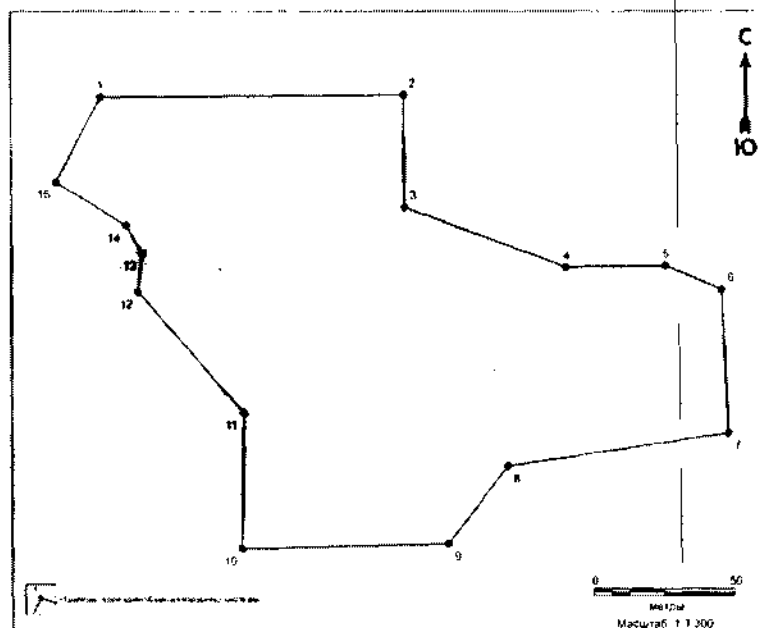
№ точки	Координаты, м	
	Широта (X)	Долгота (Y)
1	894506,5580	3609000,243
2	894507,3148	3609107,249
3	894468,1371	3609107,526
4	894447,2255	3609164,418
5	894447,8047	3609199,169
6	894439,4331	3609219,002
7	894389,2957	3609221,217
8	894377,6358	3609143,679
9	894350,3518	3609122,575
10	894348,6028	3609049,700
11	894396,0649	3609050,542
12	894438,3837	3609013,322

13	894451,8277	3609014,697
14	894461,8156	3609009,163
15	894476,8612	3608984,638
1	894506,5580	3609000,243

Общий периметр границ территории выявленного объекта культурного наследия: 690,15 м.

Площадь территории выявленного объекта культурного наследия: 21834,33 кв. м.

95. Графическое описание местоположения границ территории выявленного объекта культурного наследия «Лоол II, поселение»:



Координаты характерных точек границ территории выявленного объекта культурного наследия «Лоол II, поселение» в местной системе координат (МСК 86, зона 3)

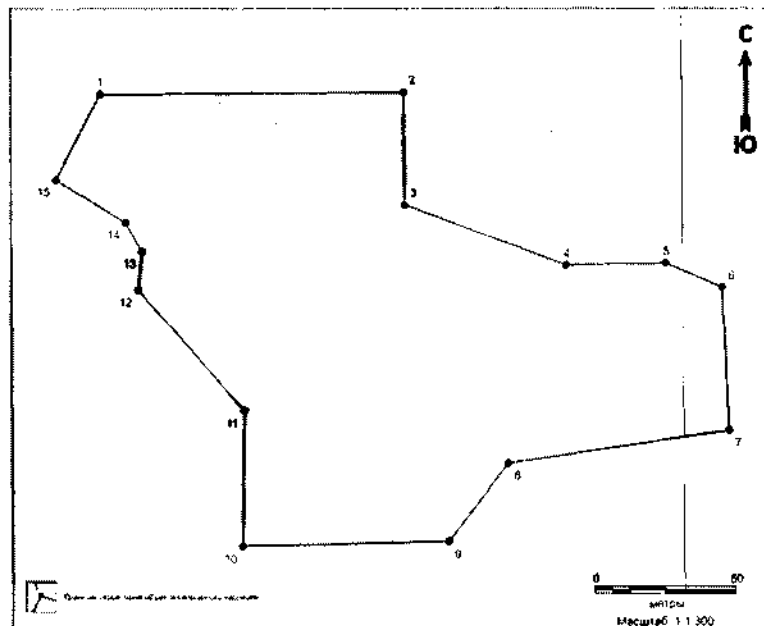
№ точки	Координаты, м	
	Широта (X)	Долгота (Y)
1	894506,5580	3609000,243
2	894507,3148	3609107,249
3	894468,1371	3609107,526
4	894447,2255	3609164,418
5	894447,8047	3609199,169
6	894439,4331	3609219,002
7	894389,2957	3609221,217
8	894377,6358	3609143,679
9	894350,3518	3609122,575

10	894348,6028	3609049,700
11	894396,0649	3609050,542
12	894438,3837	3609013,322
13	894451,8277	3609014,697
14	894461,8156	3609009,163
15	894476,8612	3608984,638
1	894506,5580	3609000,243

Общий периметр границ территории выявленного объекта культурного наследия: 690,15 м.

Площадь территории выявленного объекта культурного наследия: 21834,33 кв. м.

96. Графическое описание местоположения границ территории выявленного объекта культурного наследия «Селище Кельмсап 1»:



Координаты характерных точек границ территории выявленного объекта культурного наследия «Селище Кельмсап 1» в местной системе координат (МСК 86, зона 3)

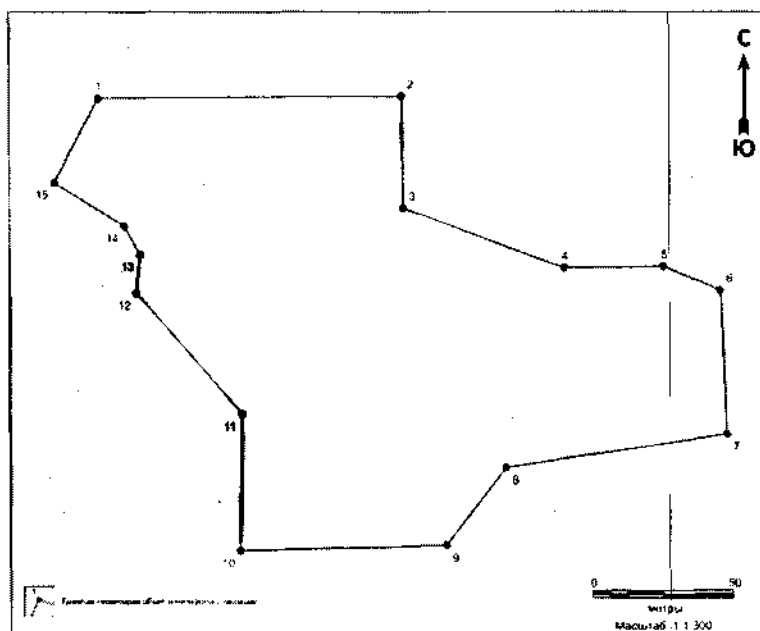
№ точки	Координаты, м	
	Широта (X)	Долгота (Y)
1	894506,5580	3609000,243
2	894507,3148	3609107,249
3	894468,1371	3609107,526
4	894447,2255	3609164,418
5	894447,8047	3609199,169
6	894439,4331	3609219,002

7	894389,2957	3609221,217
8	894377,6358	3609143,679
9	894350,3518	3609122,575
10	894348,6028	3609049,700
11	894396,0649	3609050,542
12	894438,3837	3609013,322
13	894451,8277	3609014,697
14	894461,8156	3609009,163
15	894476,8612	3608984,638
1	894506,5580	3609000,243

Общий периметр границ территории выявленного объекта культурного наследия: 690,15 м.

Площадь территории выявленного объекта культурного наследия: 21834,33 кв. м.

97. Графическое описание местоположения границ территории выявленного объекта культурного наследия «Селище Кельмсап 2»:



Координаты характерных точек границ территории выявленного объекта культурного наследия «Селище Кельмсап 2» в местной системе координат (МСК 86, зона 3):

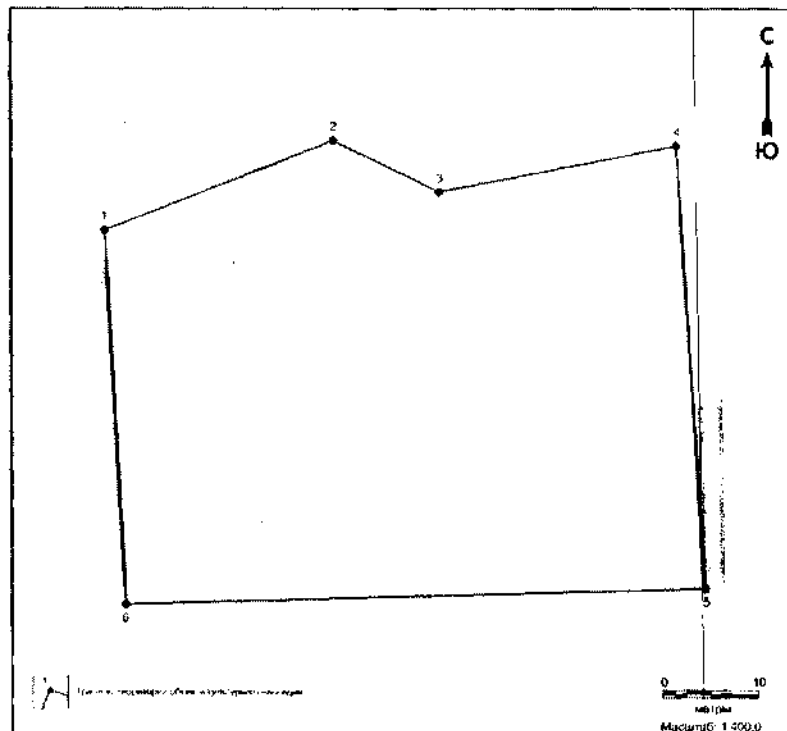
№ точки	Координаты, м	
	Широта (X)	Долгота (Y)
1	894506,5580	3609000,243
2	894507,3148	3609107,249
3	894468,1371	3609107,526

4	894447,2255	3609164,418
5	894447,8047	3609199,169
6	894439,4331	3609219,002
7	894389,2957	3609221,217
8	894377,6358	3609143,679
9	894350,3518	3609122,575
10	894348,6028	3609049,700
11	894396,0649	3609050,542
12	894438,3837	3609013,322
13	894451,8277	3609014,697
14	894461,8156	3609009,163
15	894476,8612	3608984,638
1	894506,5580	3609000,243

Общий периметр границ территории выявленного объекта культурного наследия: 690,15 м.

Площадь территории выявленного объекта культурного наследия: 21834,33 кв. м.

98. Графическое описание местоположения границ территории выявленного объекта культурного наследия «Селище Кельмсап 3»:



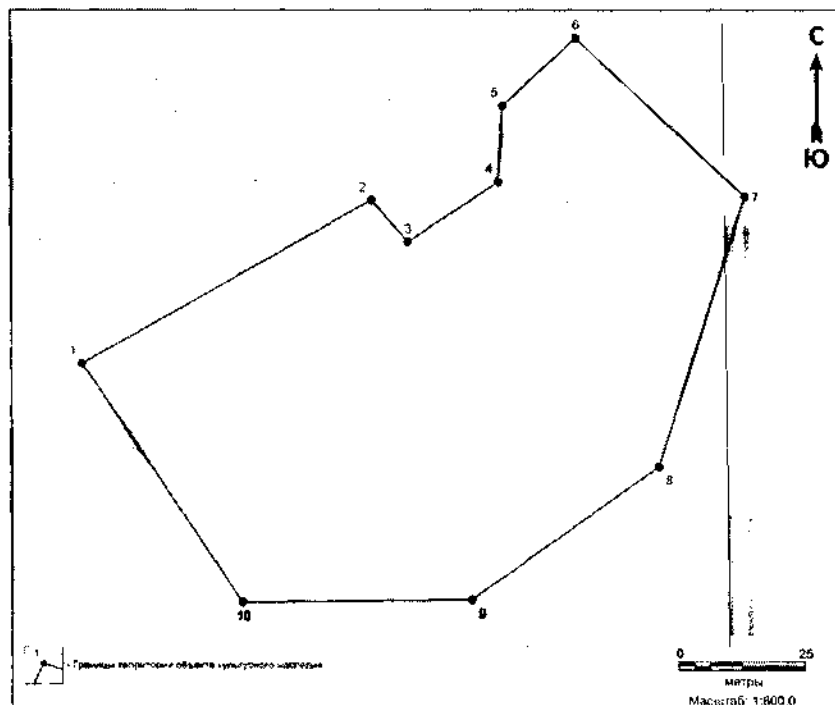
Координаты характерных точек границ территории выявленного объекта культурного наследия «Селище Кельмсап 3» в местной системе координат (МСК 86, зона 3):

№ точки	Координаты, м	
	Широта (X)	Долгота (Y)
1	894517,2553	3609253,561
2	894526,5220	3609277,527
3	894521,1950	3609288,666
4	894525,9706	3609313,426
5	894480,1337	3609316,278
6	894478,4558	3609255,652
1	894517,2553	3609253,561

Общий периметр границ территории выявленного объекта культурного наследия: 208,69 м.

Площадь территории выявленного объекта культурного наследия: 2642,73 кв. м.

99. Графическое описание местоположения границ территории выявленного объекта культурного наследия «Селище Кельмсап 4»:



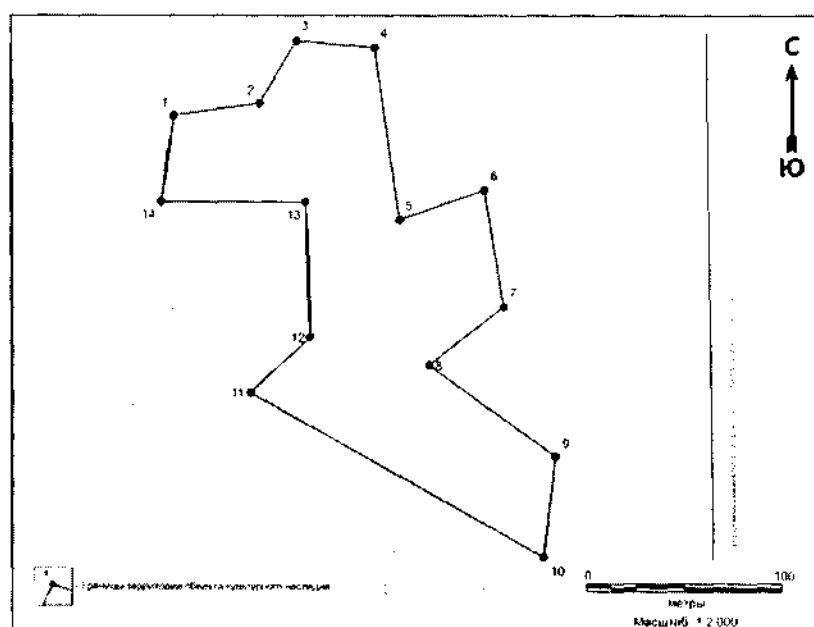
Координаты характерных точек границ территории выявленного
объекта культурного наследия «Селище Кельмсап 4»
в местной системе координат (МСК 86, зона 3)

№ точки	Координаты, м	
	Широта (X)	Долгота (Y)
1	894578,4138	3609474,347
2	894610,2587	3609531,176
3	894602,1033	3609538,296
4	894613,7538	3609556,160
5	894628,6407	3609557,066
6	894641,7152	3609571,435
7	894610,9059	3609604,445
8	894558,3490	3609587,487
9	894532,3709	3609550,704
10	894531,836	3609505,556
1	894578,4138	3609474,347

Общий периметр границ территории выявленного объекта культурного наследия: 378,27 м.

Площадь территории выявленного объекта культурного наследия: 7993,36 кв. м.

100. Графическое описание местоположения границ территории выявленного объекта культурного наследия «Группа впадин Высинглор 3»:



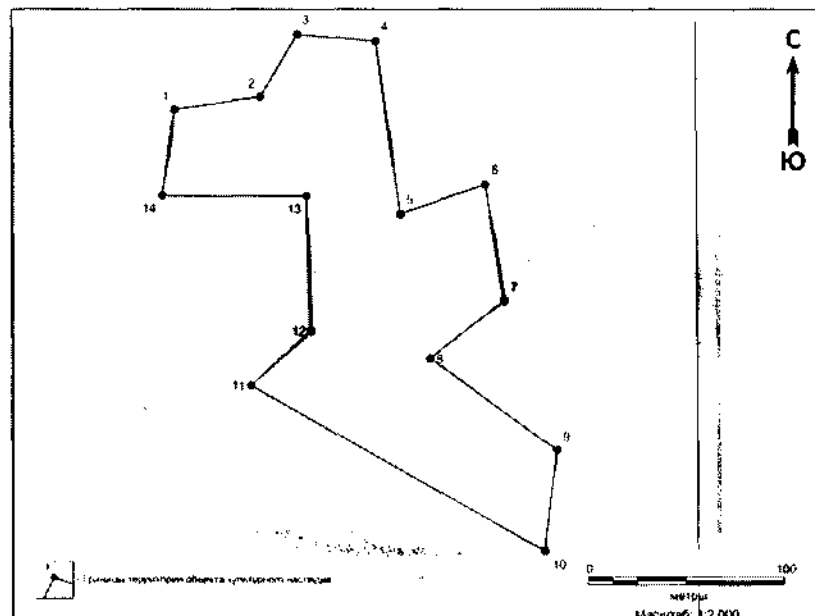
Координаты характерных точек границ территории выявленного объекта культурного наследия «Группа впадин Высынглор 3» в местной системе координат (МСК 86, зона 3)

№ точки	Координаты, м	
	Широта (X)	Долгота (Y)
1	882164.01543	3586458.14816
2	882170.26862	3586501.50851
3	882201.52026	3586520.08633
4	882198.12351	3586559.85313
5	882111.56538	3586572.17014
6	882126.52497	3586615.20599
7	882067.98797	3586624.81746
8	882038.89600	3586586.90700
9	881992.68994	3586650.97907
10	881941.99931	3586644.80958
11	882025.10521	3586496.27059
12	882052.66249	3586526.79614
13	882120.43233	3586524.62469
14	882120.67273	3586451.54342
1	882164.01543	3586458.14816

Общий периметр границ территории выявленного объекта культурного наследия: 886,08 м.

Площадь территории выявленного объекта культурного наследия: 21364,7 кв. м.

101. Графическое описание местоположения границ территории выявленного объекта культурного наследия «Группа впадин Высынглор 4»:



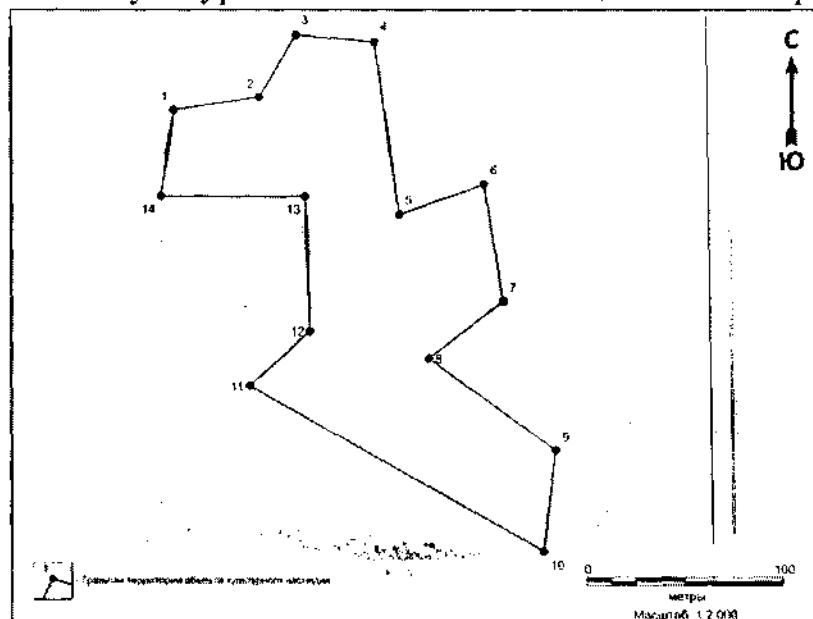
Координаты характерных точек границ территории выявленного объекта культурного наследия «Группа впадин Высынглор 4» в местной системе координат (МСК 86, зона 3)

№ точки	Координаты, м	
	Широта (X)	Долгота (Y)
1	882164.01543	3586458.14816
2	882170.26862	3586501.50851
3	882201.52026	3586520.08633
4	882198.12351	3586559.85313
5	882111.56538	3586572.17014
6	882126.52497	3586615.20599
7	882067.98797	3586624.81746
8	882038.89600	3586586.90700
9	881992.68994	3586650.97907
10	881941.99931	3586644.80958
11	882025.10521	3586496.27059
12	882052.66249	3586526.79614
13	882120.43233	3586524.62469
14	882120.67273	3586451.54342
1	882164.01543	3586458.14816

Общий периметр границ территории выявленного объекта культурного наследия: 886,08 м.

Площадь территории выявленного объекта культурного наследия: 21364,7 кв. м.

102. Графическое описание местоположения границ территории выявленного объекта культурного наследия «Селище Высынглор 1»:



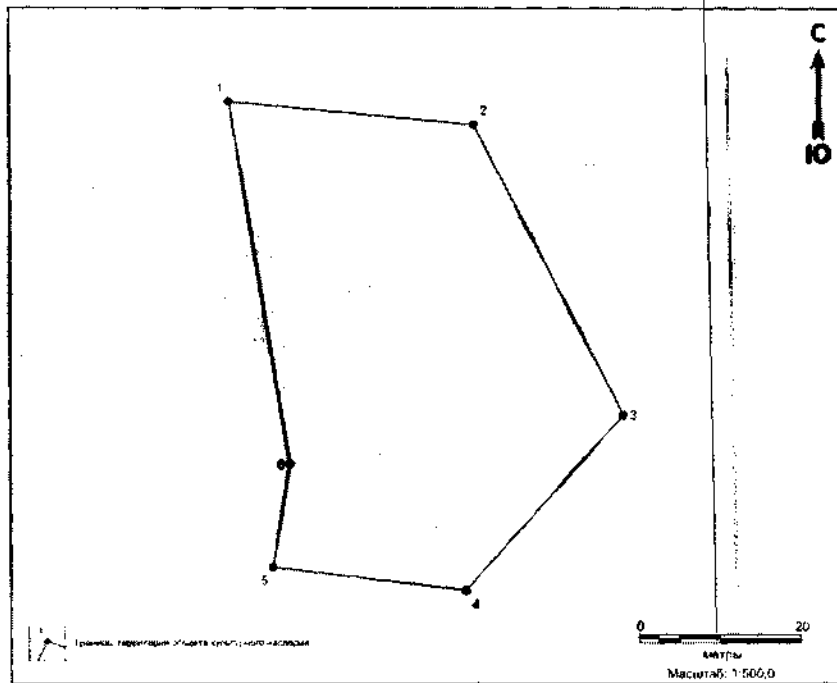
Координаты характерных точек границ территории выявленного
объекта культурного наследия «Селище Высынглор 1»
в местной системе координат (МСК 86, зона 3)

№ точки	Координаты, м	
	Широта (X)	Долгота (Y)
1	882164.01543	3586458.14816
2	882170.26862	3586501.50851
3	882201.52026	3586520.08633
4	882198.12351	3586559.85313
5	882111.56538	3586572.17014
6	882126.52497	3586615.20599
7	882067.98797	3586624.81746
8	882038.89600	3586586.90700
9	881992.68994	3586650.97907
10	881941.99931	3586644.80958
11	882025.10521	3586496.27059
12	882052.66249	3586526.79614
13	882120.43233	3586524.62469
14	882120.67273	3586451.54342
1	882164.01543	3586458.14816

Общий периметр границ территории выявленного объекта культурного наследия: 886,08 м.

Площадь территории выявленного объекта культурного наследия: 21364,7 кв. м.

103. Графическое описание местоположения границ территории выявленного объекта культурного наследия «Селище Ай-Сухмитингъягун 2»:



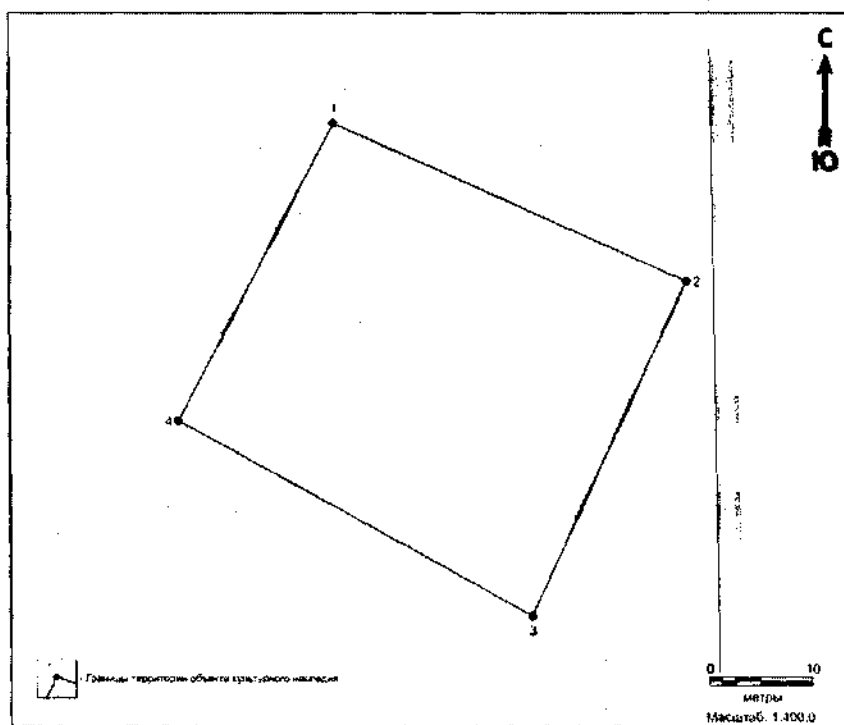
Координаты характерных точек границ территории выявленного объекта культурного наследия «Селище Ай-Сухмитингъягун 2» в местной системе координат (МСК 86, зона 3)

№ точки	Координаты, м	
	Широта (X)	Долгота (Y)
1	1103850,51	3575966,13
2	1103847,66	3575996,17
3	1103812,15	3576014,45
4	1103790,74	3575995,05
5	1103793,56	3575971,35
6	1103806,17	3575973,47
1	1103850,51	3575966,13

Общий периметр границ территории выявленного объекта культурного наследия: 180,1 м.

Площадь территории выявленного объекта культурного наследия: 1959 кв. м.

104. Графическое описание местоположения границ территории выявленного объекта культурного наследия «Одинокое захоронение Савимлор 1»:



Координаты характерных точек границ территории выявленного объекта культурного наследия «Одинокое захоронение Савимлор 1» в местной системе координат (МСК 86, зона 3)

№ точки	Координаты, м	
	Широта (X)	Долгота (Y)
1	1100841,85	3580104,36
2	1100826,73	3580138,26
3	1100794,64	3580123,34
4	1100813,33	3580089,32
1	1100841,85	3580104,36

Общий периметр границ территории выявленного объекта культурного наследия: 143,1 м.

Площадь территории выявленного объекта культурного наследия: 1274 кв. м.