



Аппарат Губернатора  
Ханты-Мансийского автономного округа – Югры  
Управление государственной регистрации  
нормативных правовых актов  
Внесен в государственный реестр нормативных  
правовых актов исполнительных органов  
государственной власти  
Ханты-Мансийского автономного округа – Югры  
За № 5157 от 24.09.2020 г.

**СЛУЖБА ГОСУДАРСТВЕННОЙ ОХРАНЫ  
ОБЪЕКТОВ КУЛЬТУРНОГО НАСЛЕДИЯ  
ХАНТЫ-МАНСИЙСКОГО АВТОНОМНОГО ОКРУГА – ЮГРЫ**

**ПРИКАЗ**

**Об утверждении границ территорий и установлении особого режима  
использования земельных участков в границах территорий  
выявленных объектов культурного наследия, являющихся объектами  
археологического наследия, расположенных в Кондинском районе  
Ханты-Мансийского автономного округа – Югры**

г. Ханты-Мансийск  
23 сентября 2020 года

№ 16-нп

В соответствии с Федеральным законом от 25 июня 2002 года № 73-ФЗ «Об объектах культурного наследия (памятниках истории и культуры) народов Российской Федерации», Законом Ханты-Мансийского автономного округа – Югры от 29 июня 2006 года № 64-оз «О регулировании отдельных отношений в области сохранения, использования, популяризации и государственной охраны объектов культурного наследия», руководствуясь постановлением Правительства Ханты-Мансийского автономного округа – Югры от 30 августа 2012 года № 309-п «О Службе государственной охраны объектов культурного наследия Ханты-Мансийского автономного округа – Югры», в целях обеспечения сохранности выявленных объектов культурного наследия, расположенных в Кондинском районе Ханты-Мансийского автономного округа – Югры, **п р и к а з ы в а ю:**

1. Утвердить границы территорий выявленных объектов культурного наследия, являющихся объектами археологического наследия (далее – выявленные объекты культурного наследия), расположенных в Кондинском районе Ханты-Мансийского автономного округа – Югры, согласно приложению к настоящему приказу:

- Городище Одиночкино 8;
- Поселение Одиночкино 9;
- Поселение Одиночкино 10;
- Поселение Волвонча 12;
- Поселение Волвонча 13;

- Поселение Сумпанья 13;
- Местонахождение Лева 1;
- Местонахождение Лева 2;
- Местонахождение Лева 3;
- Местонахождение Лева 6;
- Местонахождение Лева 12;
- Поселение Лева 4;
- Поселение Лева 5;
- Поселение Лева 7;
- Поселение Лева 8;
- Поселение Лева 9;
- Поселение Лева 10/1;
- Поселение Лева 10/2;
- Поселение Лева 15;
- Поселение Лева 17;
- Поселение Лева 18;
- Поселение Лева 19;
- Поселение Лева 20/1;
- Поселение Лева 20/2;
- Поселение Лева 21;
- Поселение Чашечка 1;
- Поселение Киршинское;
- Стоянка Канда 1;
- Поселение Канда 2;
- Группа впадин Канда 3;
- Поселение Канда 8;
- Местонахождение Сатыга 2;
- Стоянка Сатыга 3;
- Местонахождение Сатыга 4;
- Стоянка Сатыга 5;
- Поселение Сатыга 7;
- Поселение Сатыга 8;
- Поселение Талья 2;
- Поселение Талья 3;
- Поселение Талья 4;
- Группа впадин Талья 5;
- Местонахождение Леуши 7;
- Местонахождение Леуши 8;
- Поселение Леуши 9 (Пункт № 5);
- Местонахождение Леуши 11;
- Поселение Леуши 12;

- Поселение Леуши 13 (Пункт № 4);
- Городище Евра 1;
- Селище Евра 3;
- Селище Евра 4;
- Городище Евра 5;
- Селище Евра 6;
- Селище Евра 7;
- Селище Евра 8;
- Селище Евра 9;
- Городище Евра 10;
- Городище Евра 11;
- Селище Евра 12;
- Городище Евра 13;
- Селище Евра 14;
- Селище Евра 15;
- Селище Евра 16;
- Селище Евра 17;
- Селище Евра 18;
- Селище Евра 19;
- Селище Евра 20;
- Городище Евра 21;
- Селище Евра 22;
- Селище Евра 23;
- Городище Евра 25;
- Селище Евра 26;
- Городище Евра 27;
- Потанахское 1, поселение;
- Потанахское 2, поселение;
- Потанахское 3, городище;
- Потанахское 4, поселение;
- Потанахское 5, поселение;
- Потанахское 6, могильник;
- Группа впадин Ершово 1;
- Одиночная впадина Ершово 2;
- Одиночная впадина Чилимка 20;
- Одиночная впадина Чилимка 21;
- Группа впадин Чилимка 22;
- Одиночная впадина Чилимка 23;
- Одиночная впадина Кепытёгатор 1;
- Одиночная впадина Кепытёгатор 2;
- Группа впадин Тондым 3;

- Группа впадин Тондым 4;
- Одиночная впадина Тондым 5.

2. Установить особый режим использования земельных участков в границах территорий выявленных объектов культурного наследия, указанных в пункте 1 настоящего приказа, в соответствии со статьей 5.1 Федерального закона от 25 июня 2002 года № 73-ФЗ «Об объектах культурного наследия (памятниках истории и культуры) народов Российской Федерации».


3. Рекомендовать органам местного самоуправления муниципального образования Кондинский муниципальный район Ханты-Мансийского автономного округа – Югры в пределах своей компетенции:

3.1. Учитывать и отображать границы территорий выявленных объектов культурного наследия в документах территориального планирования, правилах землепользования и застройки, документации по планировке территории, в случае необходимости вносить в указанные документы изменения в установленном порядке;

3.2. Обеспечить соблюдение особого режима использования земельных участков в границах территории выявленных объектов культурного наследия в соответствии с пунктом 2 настоящего приказа.

4. Контроль за исполнением настоящего приказа оставляю за собой.

Руководитель Службы

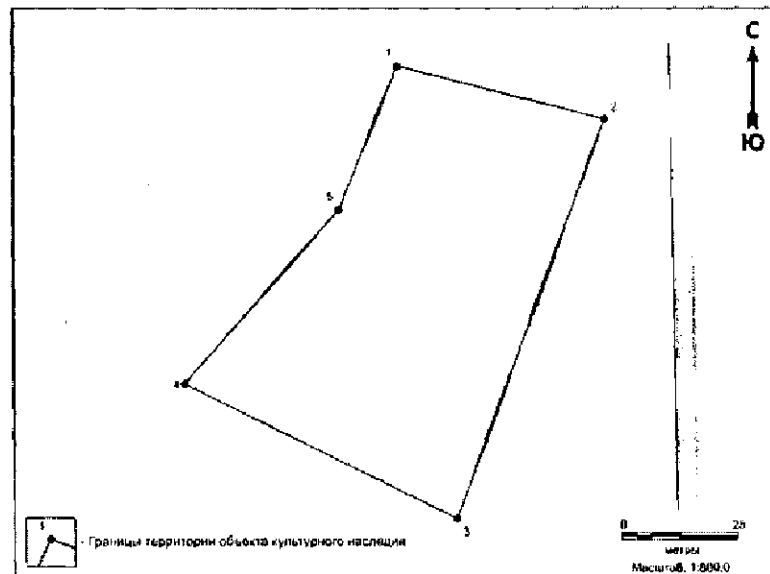


Н. Кондрашѐв

Приложение  
к приказу Службы государственной  
охраны объектов культурного наследия  
Ханты-Мансийского  
автономного округа – Югры  
от 23 сентября 2020 года № 16-нп

Границы территорий выявленных объектов культурного наследия, являющихся объектами археологического наследия, расположенных в Кондинском районе Ханты-Мансийского автономного округа – Югры

1. Графическое описание местоположения границ территории выявленного объекта культурного наследия «Городище Одиночкино 8»:



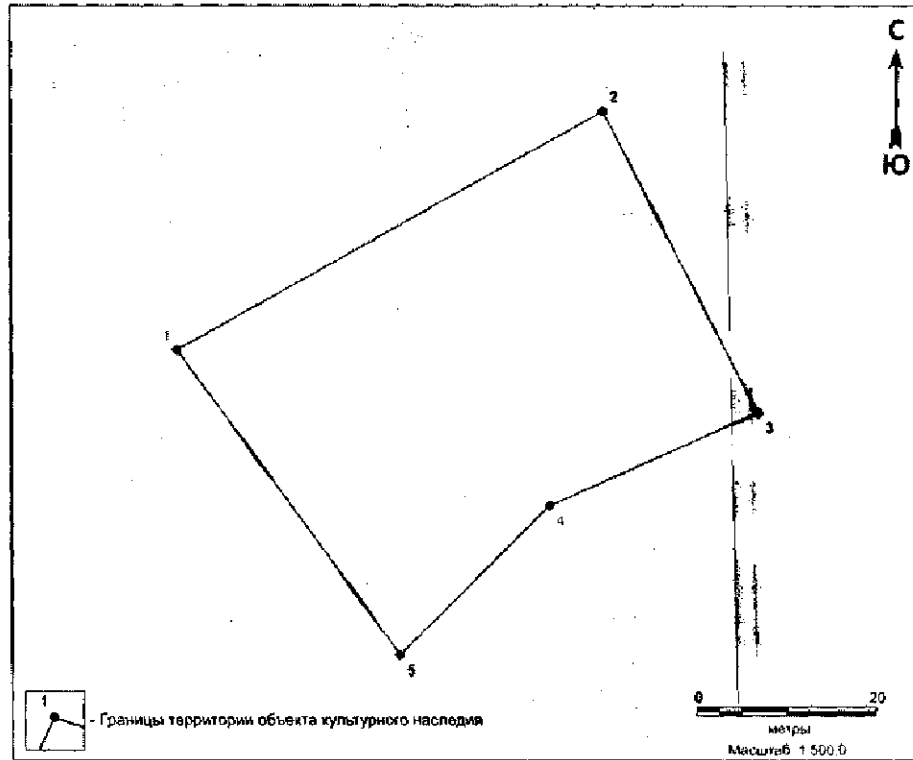
Координаты характерных точек границ территории выявленного объекта культурного наследия «Городище Одиночкино 8» в местной системе координат (МСК 86, зона 2)

№ точки	Координаты, м	
	Широта (X)	Долгота (Y)
1	810843.28	2568633.83
2	810832.01	2568678.20
3	810746.60	2568646.24
4	810775.34	2568587.86
5	810812.67	2568621.15
1	810843.28	2568633.83

Общий периметр границ территории выявленного объекта культурного наследия: 284,5 м.

Площадь территории выявленного объекта культурного наследия  
 выявленного объекта культурного наследия: 4420 кв.м.

2. Графическое описание местоположения границ территории  
 выявленного объекта культурного наследия «Поселение Одиночкино 9»:



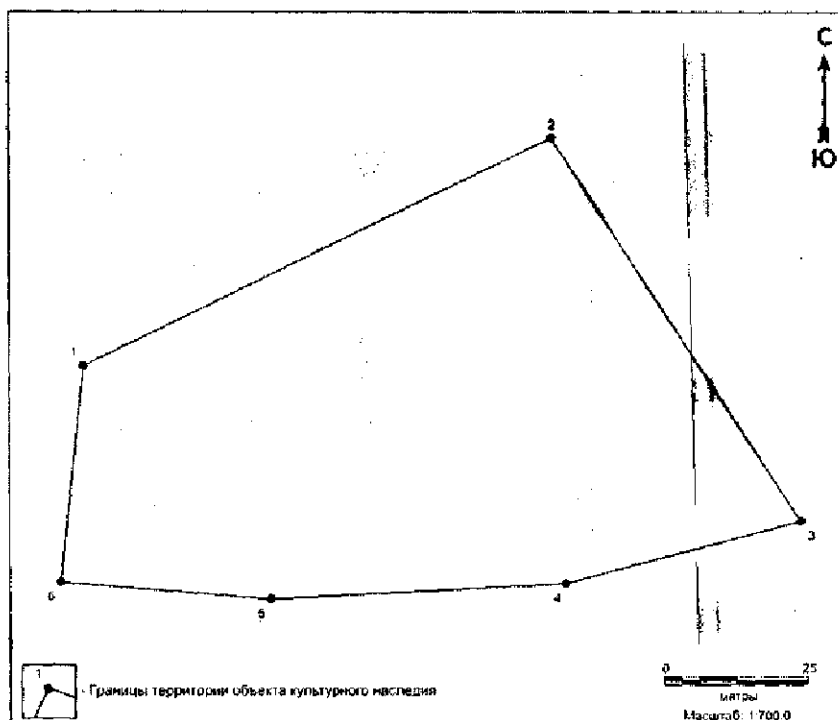
Координаты характерных точек границ территории  
 выявленного объекта культурного наследия  
 «Поселение Одиночкино 9»  
 в местной системе координат (МСК 86, зона 2)

№ точки	Координаты, м	
	Широта (X)	Долгота (Y)
1	811107.43	2568761.70
2	811133.81	2568809.19
3	811100.46	2568826.20
4	811090.17	2568803.09
5	811073.75	2568786.38
1	811107.43	2568761.70

Общий периметр границ территории выявленного объекта  
 культурного наследия: 181,7 м.

Площадь территории выявленного объекта культурного наследия:  
 1902 кв.м.

3. Графическое описание местоположения границ территории выявленного объекта культурного наследия «Поселение Одиночкино 10»:



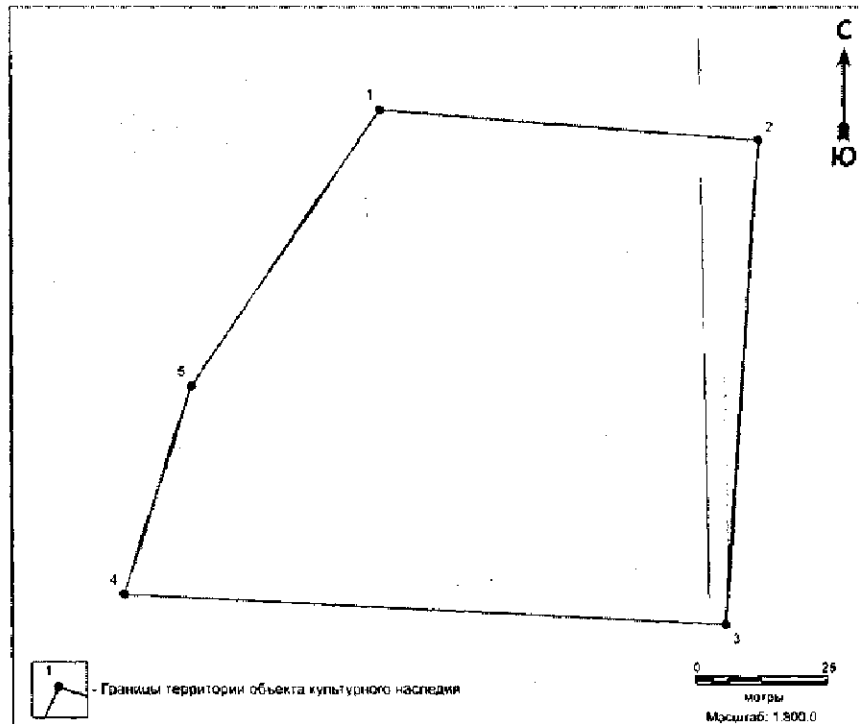
Координаты характерных точек границ территории выявленного объекта культурного наследия «Поселение Одиночкино 10» в местной системе координат (МСК 86, зона 2)

№ точки	Координаты, м	
	Широта (X)	Долгота (Y)
1	811146.45	2569019.17
2	811185.28	2569099.67
3	811119.81	2569142.18
4	811109.13	2569102.00
5	811106.51	2569051.13
6	811109.41	2569015.21
1	811146.45	2569019.17

Общий периметр границ территории выявленного объекта культурного наследия: 332,2 м.

Площадь территории выявленного объекта культурного наследия: 6345 кв.м.

4. Графическое описание местоположения границ территории выявленного объекта культурного наследия «Поселение Волвонча 12»:



Координаты характерных точек границ территории выявленного объекта культурного наследия «Поселение Волвонча 12» в местной системе координат (МСК 86, зона 2)

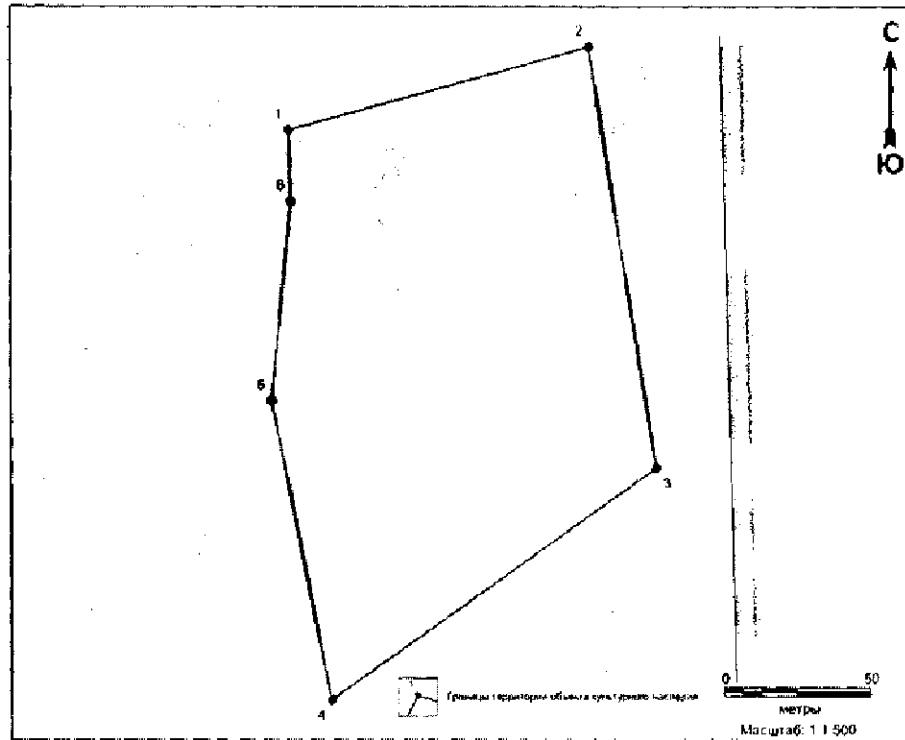
№ точки	Координаты, м	
	Широта (X)	Долгота (Y)
1	809880.25	2573672.14
2	809877.72	2573743.96
3	809786.29	2573741.43
4	809786.95	2573627.52
5	809826.66	2573638.61
1	809880.25	2573672.14

Общий периметр границ территории выявленного объекта культурного наследия: 380,6 м.

Площадь территории выявленного объекта культурного наследия: 8933 кв.м.



5. Графическое описание местоположения границ территории выявленного объекта культурного наследия «Поселение Волвонча 13»:



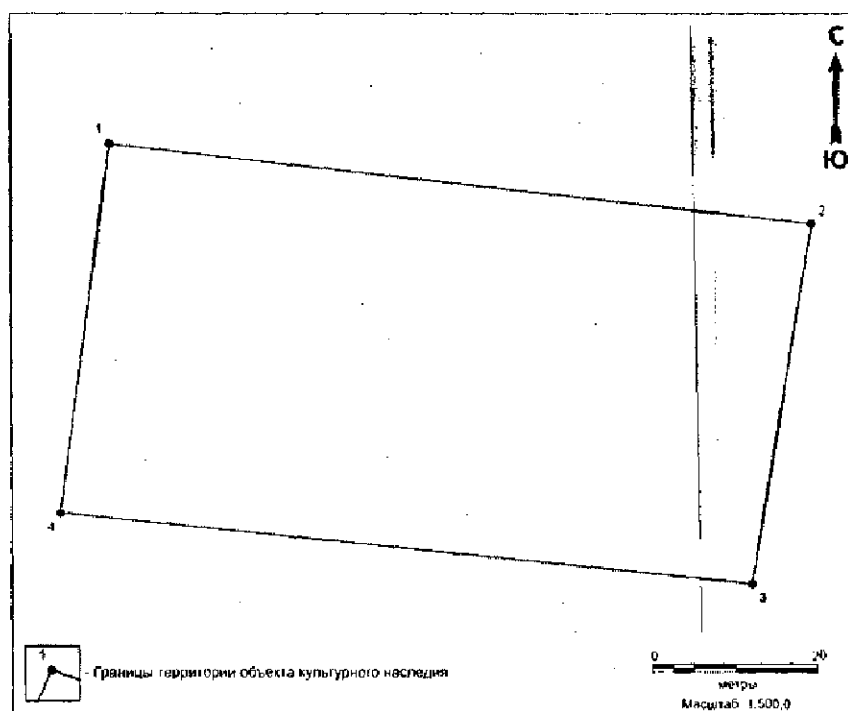
Координаты характерных точек границ территории выявленного объекта культурного наследия «Поселение Волвонча 13» в местной системе координат (МСК 86, зона 2)

№ точки	Координаты, м	
	Широта (X)	Долгота (Y)
1	809506.66	2573600.77
2	809539.33	2573701.41
3	809398.34	2573730.14
4	809315.55	2573623.34
5	809415.40	2573598.89
6	809482.77	2573602.56
1	809506.66	2573600.77

Общий периметр границ территории выявленного объекта культурного наследия: 577,6 м.

Площадь территории выявленного объекта культурного наследия: 1,97 га.

6. Графическое описание местоположения границ территории выявленного объекта культурного наследия «Поселение Сумпанья 13»:



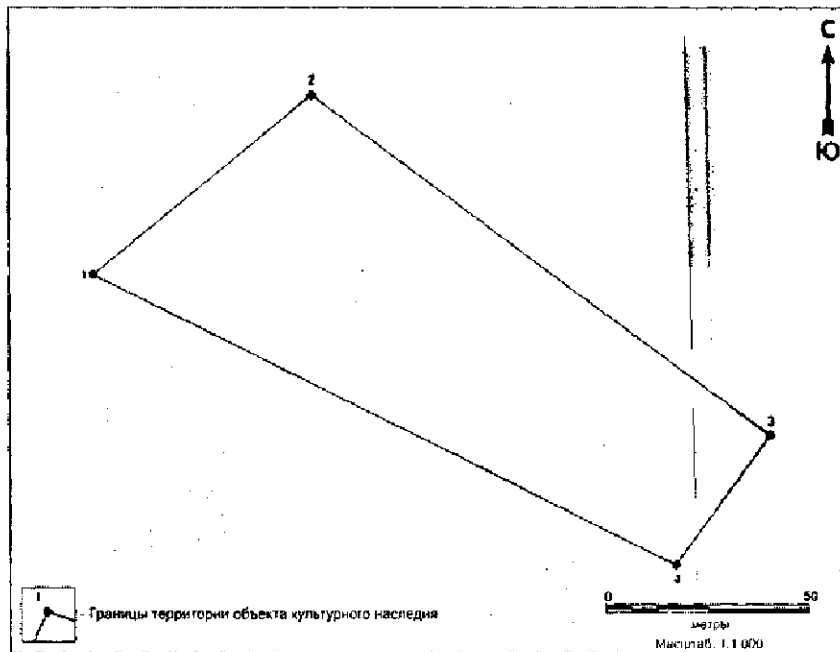
Координаты характерных точек границ территории выявленного объекта культурного наследия «Поселение Сумпанья 13» в местной системе координат (МСК 86, зона 2)

№ точки	Координаты, м	
	Широта (X)	Долгота (Y)
1	819202.0257	2433095.5177
2	819192.5112	2433179.7131
3	819149.3987	2433172.4241
4	819157.8725	2433089.5675
1	819202.0257	2433095.5177

Общий периметр границ территории выявленного объекта культурного наследия: 256,3 м.

Площадь территории выявленного объекта культурного наследия: 3683 кв.м.

7. Графическое описание местоположения границ территории выявленного объекта культурного наследия «Местонахождение Лева 1»:



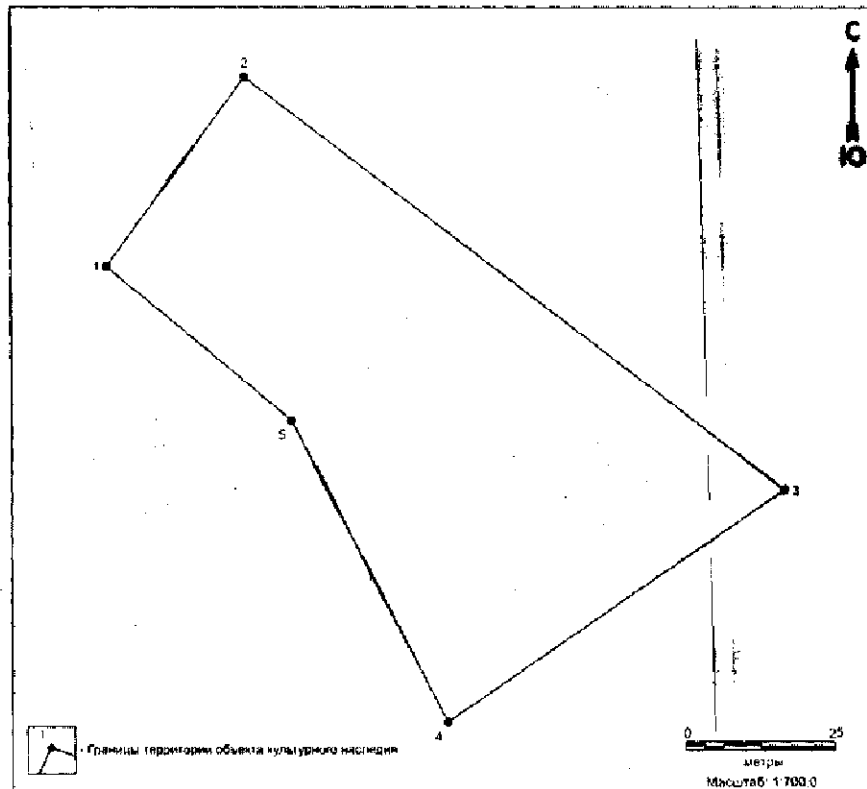
Координаты характерных точек границ территории выявленного объекта культурного наследия «Местонахождение Лева 1» в местной системе координат (МСК 86, зона 2)

№ точки	Координаты, м	
	Широта (X)	Долгота (Y)
1	814487.4297	2449654.0758
2	814531.2079	2449707.3541
3	814448.3131	2449818.7579
4	814416.8565	2449795.8607
1	814487.4297	2449654.0758

Общий периметр границ территории выявленного объекта культурного наследия: 405,1 м.

Площадь территории выявленного объекта культурного наследия: 7641 кв.м.

8. Графическое описание местоположения границ территории выявленного объекта культурного наследия «Местонахождение Лева 2»:



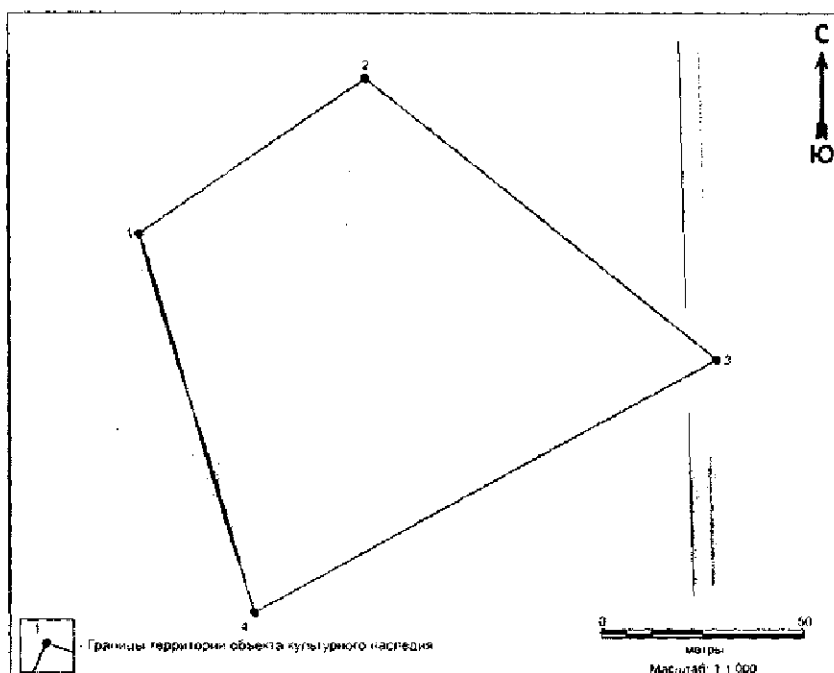
Координаты характерных точек границ территории выявленного объекта культурного наследия «Местонахождение Лева 2» в местной системе координат (МСК 86, зона 2)

№ точки	Координаты, м	
	Широта (X)	Долгота (Y)
1	814416.8565	2449795.8607
2	814448.3131	2449818.7579
3	814380.0282	2449908.0562
4	814341.8027	2449852.1692
5	814391.5157	2449826.4057
1	814416.8565	2449795.8607

Общий периметр границ территории выявленного объекта культурного наследия: 314,7 м.

Площадь территории выявленного объекта культурного наследия: 4899 кв.м.

9. Графическое описание местоположения границ территории выявленного объекта культурного наследия «Местонахождение Лева 3»:



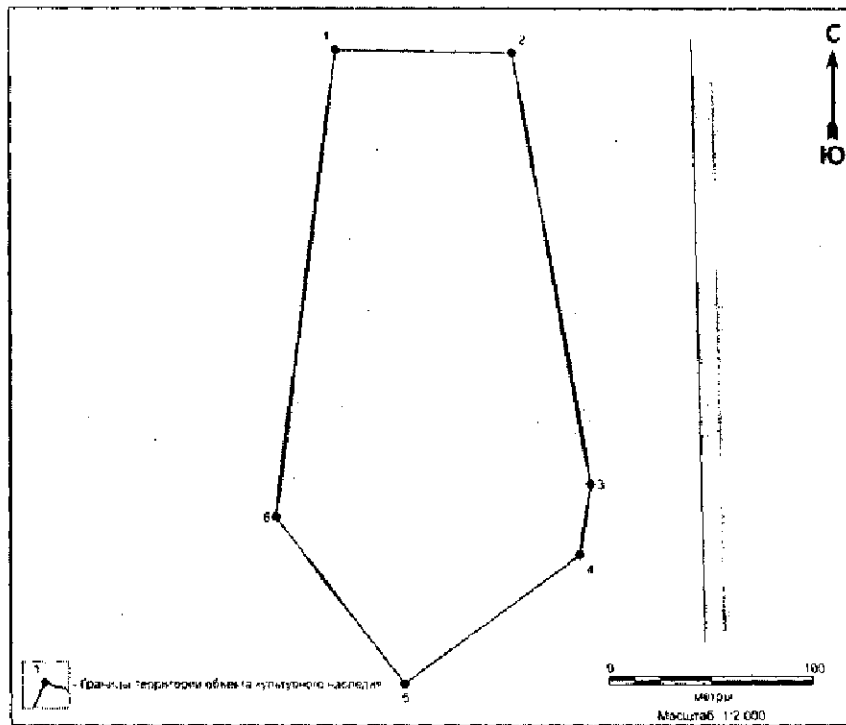
Координаты характерных точек границ территории выявленного объекта культурного наследия «Местонахождение Лева 3» в местной системе координат (МСК 86, зона 2)

№ точки	Координаты, м	
	Широта (X)	Долгота (Y)
1	814341.8027	2449852.1692
2	814380.0282	2449908.0562
3	814310.9904	2449994.2440
4	814249.2335	2449880.2061
1	814341.8027	2449852.1692

Общий периметр границ территории выявленного объекта культурного наследия: 404,5 м.

Площадь территории выявленного объекта культурного наследия: 9781 кв.м.

10. Графическое описание местоположения границ территории выявленного объекта культурного наследия «Местонахождение Лева б»:



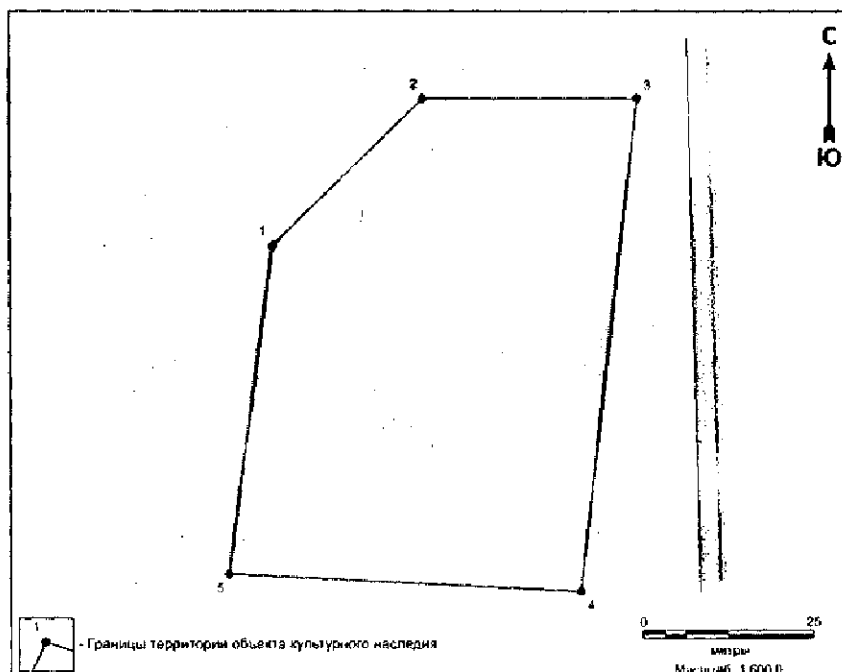
Координаты характерных точек границ территории выявленного объекта культурного наследия «Местонахождение Лева б» в местной системе координат (МСК 86, зона 2):

№ точки	Координаты, м	
	Широта (X)	Долгота (Y)
1	814028.5807	2448976.1506
2	814027.2725	2449062.1898
3	813818.5382	2449099.8829
4	813784.2059	2449094.4472
5	813721.9169	2449008.7982
6	813802.6253	2448946.3276
1	814028.5807	2448976.1506

Общий периметр границ территории выявленного объекта культурного наследия: 768,8 м.

Площадь территории выявленного объекта культурного наследия: 3,41 га.

11. Графическое описание местоположения границ территории выявленного объекта культурного наследия «Местонахождение Лева 12»:



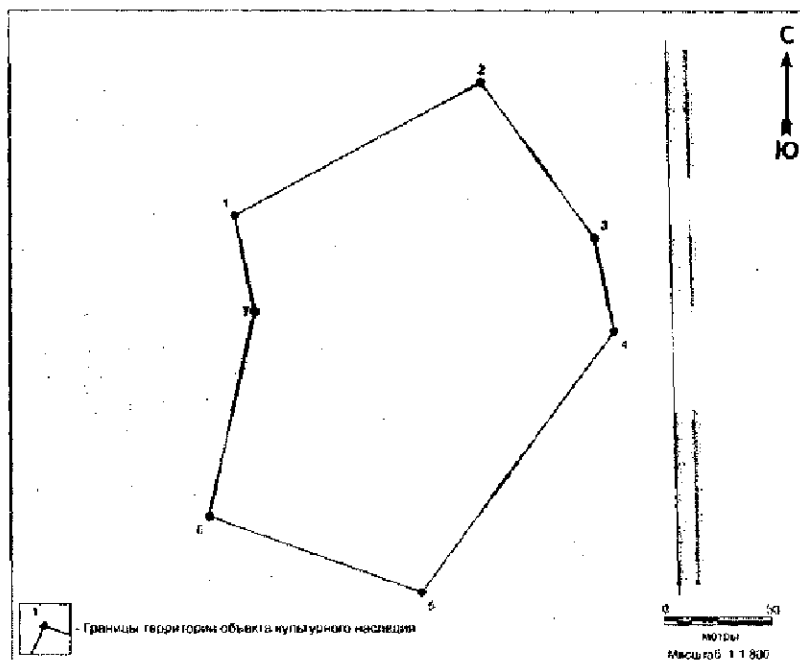
Координаты характерных точек границ территории выявленного объекта культурного наследия «Местонахождение Лева 12» в местной системе координат (МСК 86, зона 2)

№ точки	Координаты, м	
	Широта (X)	Долгота (Y)
1	813602.4518	2447787.6365
2	813623.8583	2447809.6860
3	813623.8864	2447840.9485
4	813552.2518	2447832.5263
5	813554.8425	2447781.1053
1	813602.4518	2447787.6365

Общий периметр границ территории выявленного объекта культурного наследия: 233,7 м.

Площадь территории выявленного объекта культурного наследия: 3367 кв.м.

12. Графическое описание местоположения границ территории выявленного объекта культурного наследия «Поселение Лева 4»:



Координаты характерных точек границ территории выявленного объекта культурного наследия «Поселение Лева 4» в местной системе координат (МСК 86, зона 2)

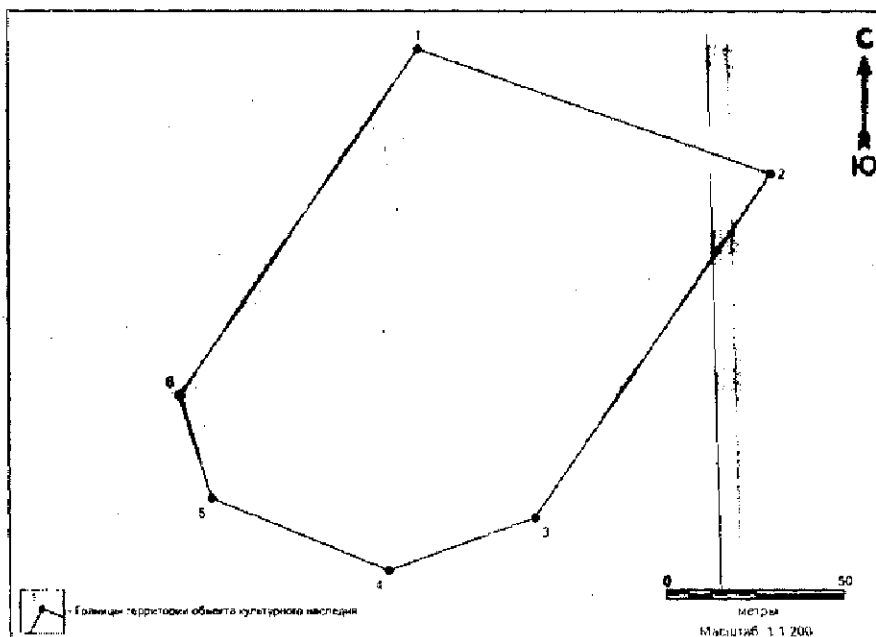
№ точки	Координаты, м	
	Широта (X)	Долгота (Y)
1	814249.2335	2449880.2061
2	814310.9904	2449994.2440
3	814239.2735	2450046.2718
4	814196.1547	2450055.3803
5	814076.4080	2449965.9117
6	814111.3649	2449867.7890
7	814205.3177	2449889.3131
1	814249.2335	2449880.2061

Общий периметр границ территории выявленного объекта культурного наследия: 657,2 м.

Площадь территории выявленного объекта культурного наследия: 2,8 га.



13. Графическое описание местоположения границ территории выявленного объекта культурного наследия «Поселение Лева 5»:



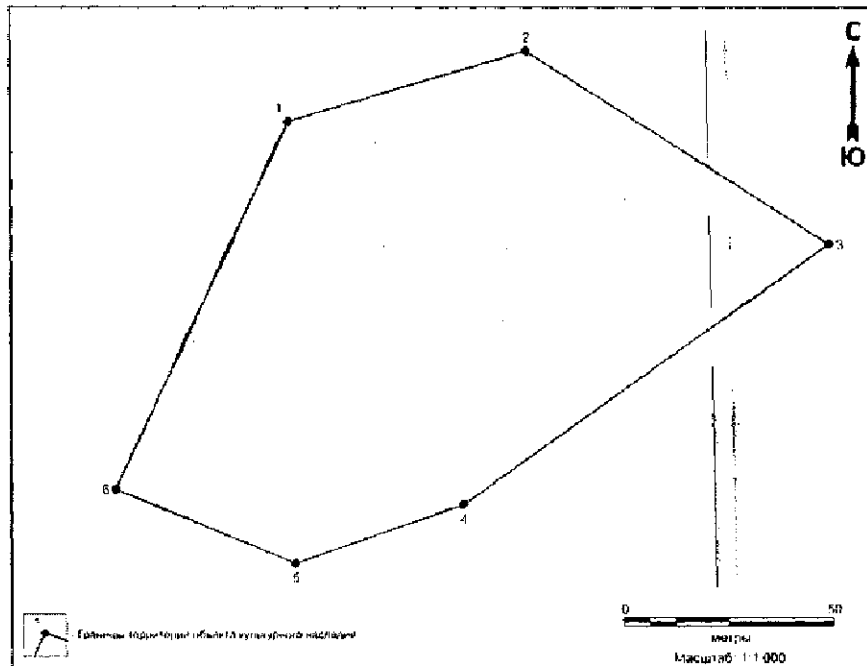
Координаты характерных точек границ территории выявленного объекта культурного наследия «Поселение Лева 5» в местной системе координат (МСК 86, зона 2)

№ точки	Координаты, м	
	Широта (X)	Долгота (Y)
1	814111.3649	2449867.7890
2	814076.4080	2449965.9117
3	813981.0952	2449900.0792
4	813966.4455	2449859.1055
5	813986.5373	2449809.7242
6	814015.1603	2449801.0006
1	814111.3649	2449867.7890

Общий периметр границ территории выявленного объекта культурного наследия: 463,9 м.

Площадь территории выявленного объекта культурного наследия: 1,4 га.

14. Графическое описание местоположения границ территории выявленного объекта культурного наследия «Поселение Лева 7»:



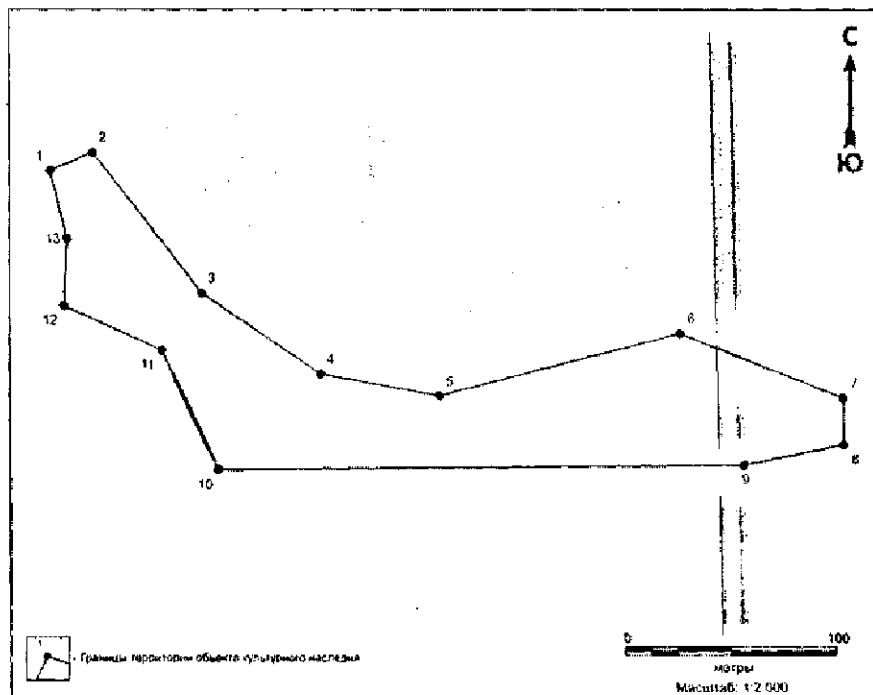
Координаты характерных точек границ территории выявленного объекта культурного наследия «Поселение Лева 7» в местной системе координат (МСК 86, зона 2)

№ точки	Координаты, м	
	Широта (X)	Долгота (Y)
1	813238.4131	2449225.8037
2	813255.0762	2449281.9706
3	813209.6357	2449353.1562
4	813148.7743	2449266.9517
5	813134.9982	2449227.2441
6	813152.4453	2449184.9651
1	813238.4131	2449225.8037

Общий периметр границ территории выявленного объекта культурного наследия: 431,5 м.

Площадь территории выявленного объекта культурного наследия: 1,1 га.

15. Графическое описание местоположения границ территории выявленного объекта культурного наследия «Поселение Лева 8»:



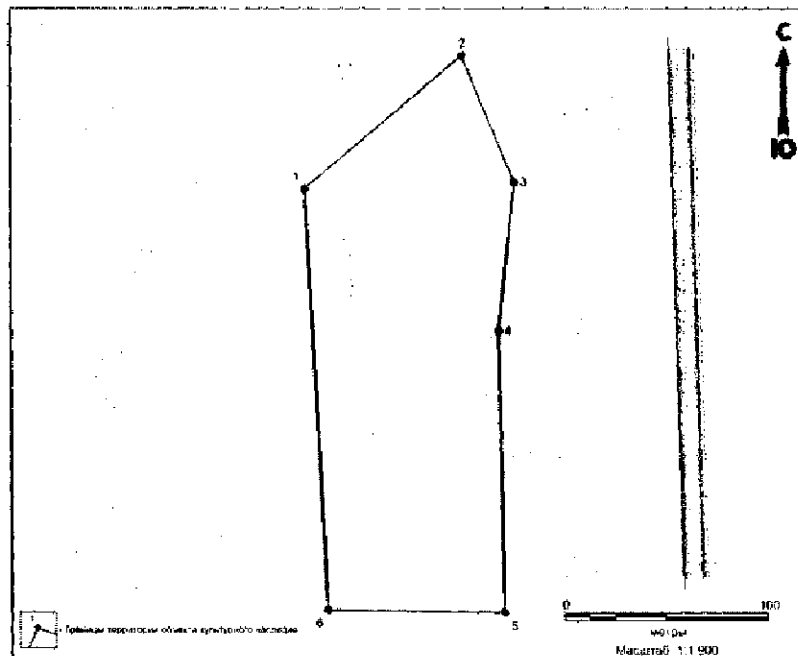
Координаты характерных точек границ территории выявленного объекта культурного наследия «Поселение Лева 8» в местной системе координат (МСК 86, зона 2)

№ точки	Координаты, м	
	Широта (X)	Долгота (Y)
1	812633.3314	2446986.9279
2	812641.5611	2447006.9518
3	812575.9084	2447057.5866
4	812538.1996	2447113.4756
5	812527.9656	2447169.2922
6	812557.0329	2447282.4705
7	812526.8852	2447358.7910
8	812504.8027	2447358.9937
9	812495.3354	2447312.1480
10	812493.2121	2447065.2414
11	812549.2851	2447038.7651
12	812570.0948	2446993.1328
13	812601.3095	2446994.6834
1	812633.3314	2446986.9279

Общий периметр границ территории выявленного объекта культурного наследия: 920,8 м.

Площадь территории выявленного объекта культурного наследия:  
1,8 га.

16. Графическое описание местоположения границ территории выявленного объекта культурного наследия «Поселение Лева 9»:



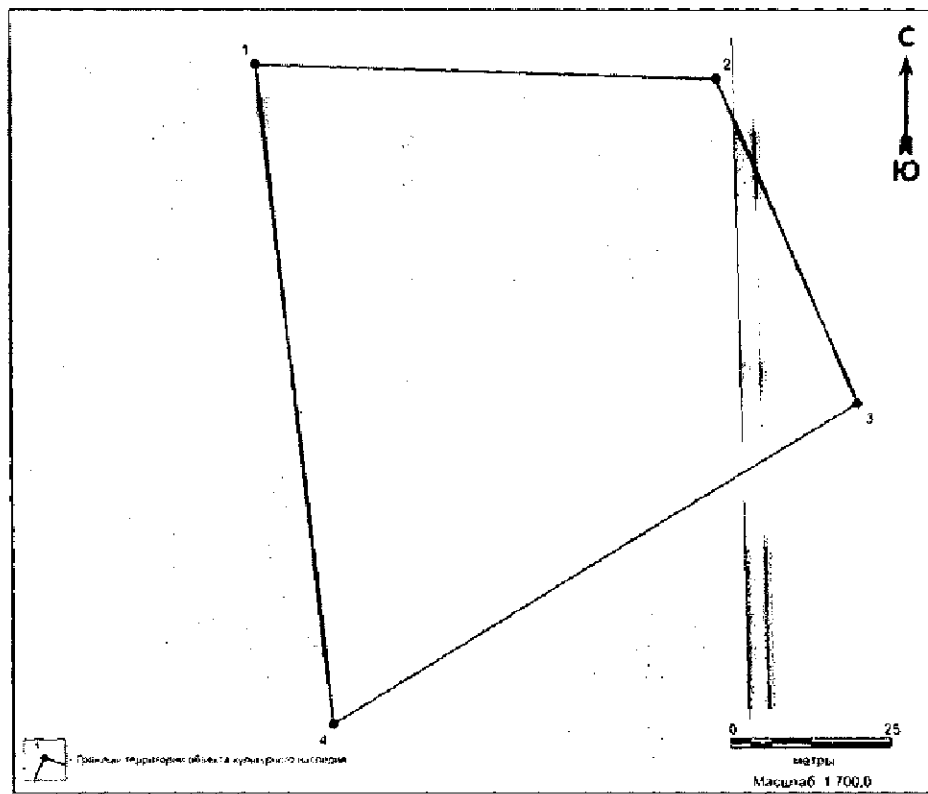
Координаты характерных точек границ территории выявленного объекта культурного наследия «Поселение Лева 9» в местной системе координат (МСК 86, зона 2)

№ точки	Координаты, м	
	Широта (X)	Долгота (Y)
1	814232.0447	2448965.5268
2	814296.1421	2449042.1462
3	814235.0960	2449067.6672
4	814163.4107	2449059.7435
5	814027.2725	2449062.1898
6	814028.5807	2448976.1506
1	814232.0447	2448965.5268

Общий периметр границ территории выявленного объекта культурного наследия: 664,1 м.

Площадь территории выявленного объекта культурного наследия:  
2,19 га.

17. Графическое описание местоположения границ территории выявленного объекта культурного наследия «Поселение Лева 10/1»:



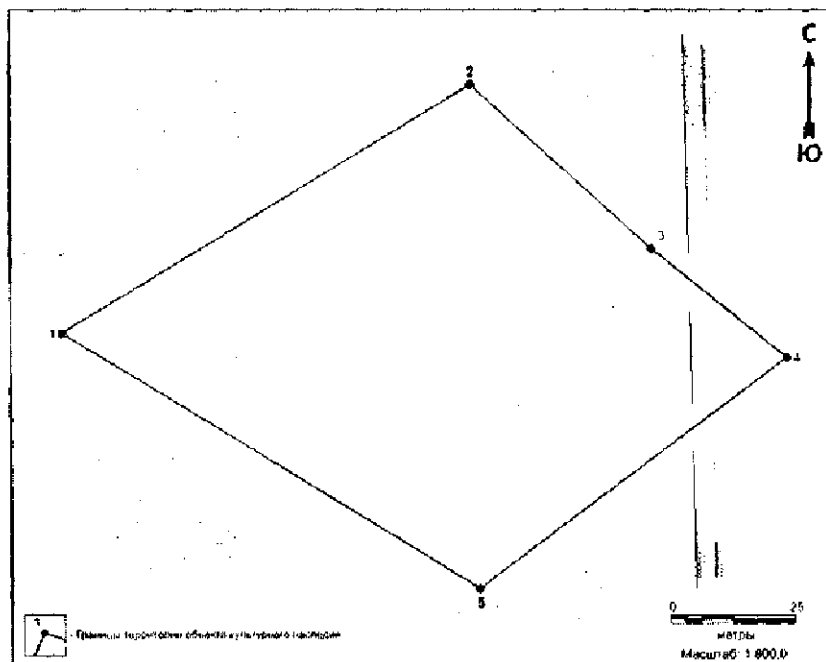
Координаты характерных точек границ территории выявленного объекта культурного наследия «Поселение Лева 10/1» в местной системе координат (МСК 86, зона 2)

№ точки	Координаты, м	
	Широта (X)	Долгота (Y)
1	813180.4111	2447870.5399
2	813178.1863	2447941.6476
3	813128.1199	2447963.2338
4	813078.9081	2447882.1000
1	813180.4111	2447870.5399

Общий периметр границ территории выявленного объекта культурного наследия: 322,7 м.

Площадь территории выявленного объекта культурного наследия: 6124 кв.м.

18. Графическое описание местоположения границ территории выявленного объекта культурного наследия «Поселение Лева 10/2»:



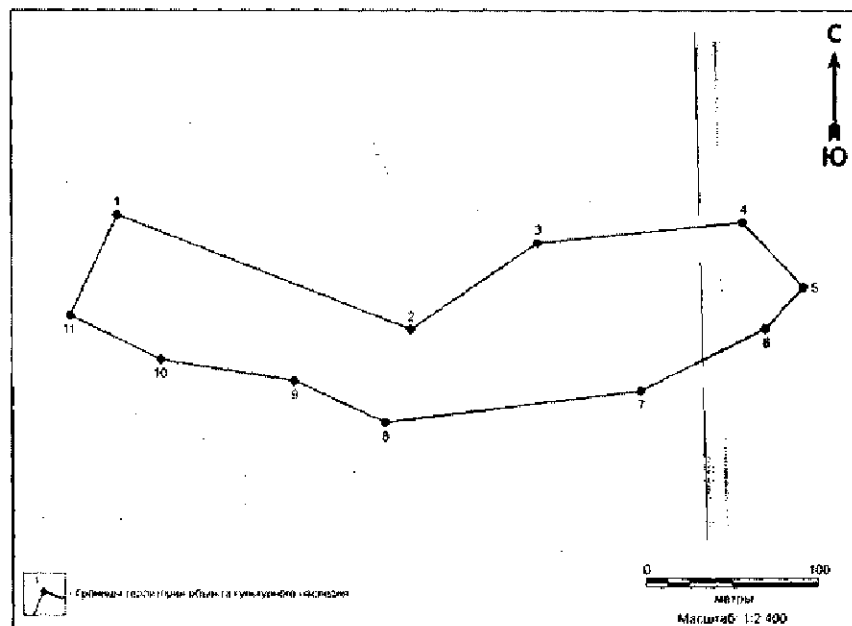
Координаты характерных точек границ территории выявленного объекта культурного наследия «Поселение Лева 10/2» в местной системе координат (МСК 86, зона 2)

№ точки	Координаты, м	
	Широта (X)	Долгота (Y)
1	813078.9081	2447882.1000
2	813128.1199	2447963.2338
3	813095.6359	2447998.9028
4	813074.0302	2448025.5441
5	813028.4924	2447964.7728
1	813078.9081	2447882.1000

Общий периметр границ территории выявленного объекта культурного наследия: 350,2 м.

Площадь территории выявленного объекта культурного наследия: 7054 кв.м.

19. Графическое описание местоположения границ территории выявленного объекта культурного наследия «Поселение Лева 15»:



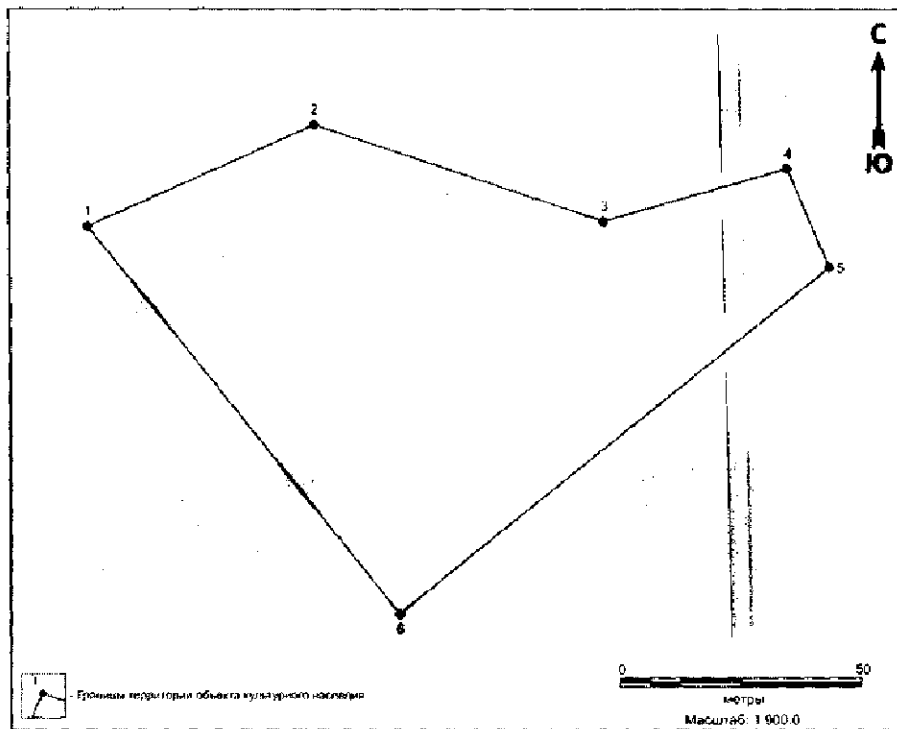
Координаты характерных точек границ территории выявленного объекта культурного наследия «Поселение Лева 15» в местной системе координат (МСК 86, зона 2)

№ точки	Координаты, м	
	Широта (X)	Долгота (Y)
1	813160.7641	2446380.5786
2	813094.4200	2446549.9835
3	813144.2000	2446623.6741
4	813156.0796	2446741.7887
5	813118.6582	2446776.8583
6	813094.5531	2446754.5362
7	813058.6720	2446682.7922
8	813040.7456	2446535.0094
9	813064.7247	2446482.5838
10	813077.1170	2446405.1867
11	813102.7012	2446353.3942
1	813160.7641	2446380.5786

Общий периметр границ территории выявленного объекта культурного наследия: 960,7 м.

Площадь территории выявленного объекта культурного наследия: 2,84 г.

20. Графическое описание местоположения границ территории выявленного объекта культурного наследия «Поселение Лева 17»:



Координаты характерных точек границ территории выявленного объекта культурного наследия «Поселение Лева 17» в местной системе координат (МСК 86, зона 2)

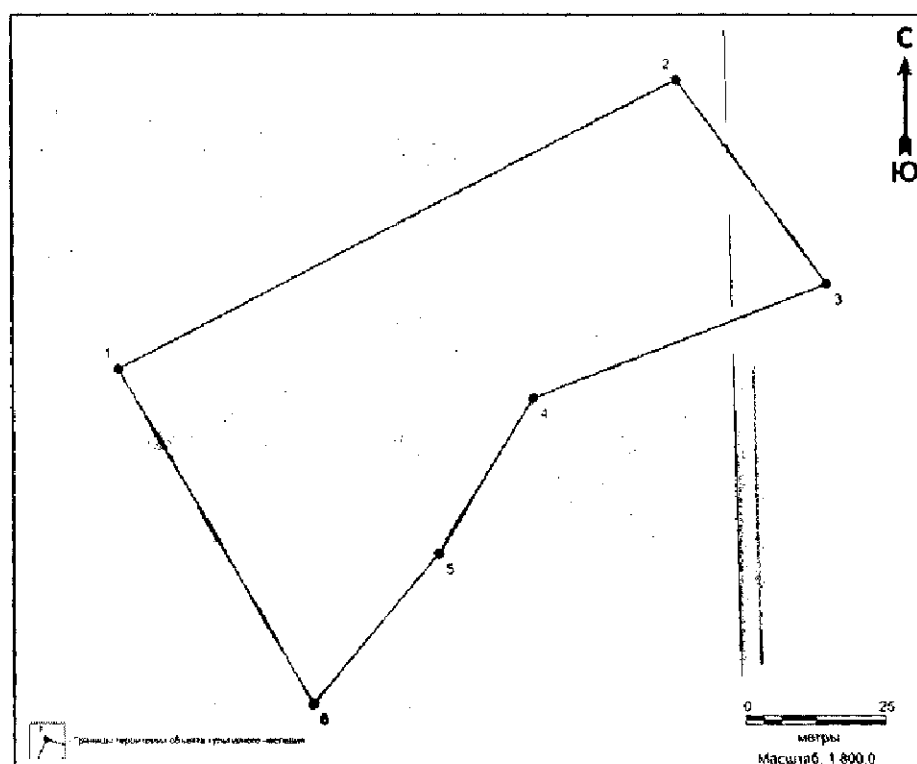
№ точки	Координаты, м	
	Широта (X)	Долгота (Y)
1	813049.9102	2444759.7776
2	813070.7684	2444806.2814
3	813050.9250	2444865.7284
4	813061.7683	2444903.3116
5	813041.4947	2444911.9236
6	812970.7281	2444823.5067
1	813049.9102	2444759.7776

Общий периметр границ территории выявленного объекта культурного наследия: 389,7 м.

Площадь территории выявленного объекта культурного наследия: 7744 кв.м.



21. Графическое описание местоположения границ территории выявленного объекта культурного наследия «Поселение Лева 18»:



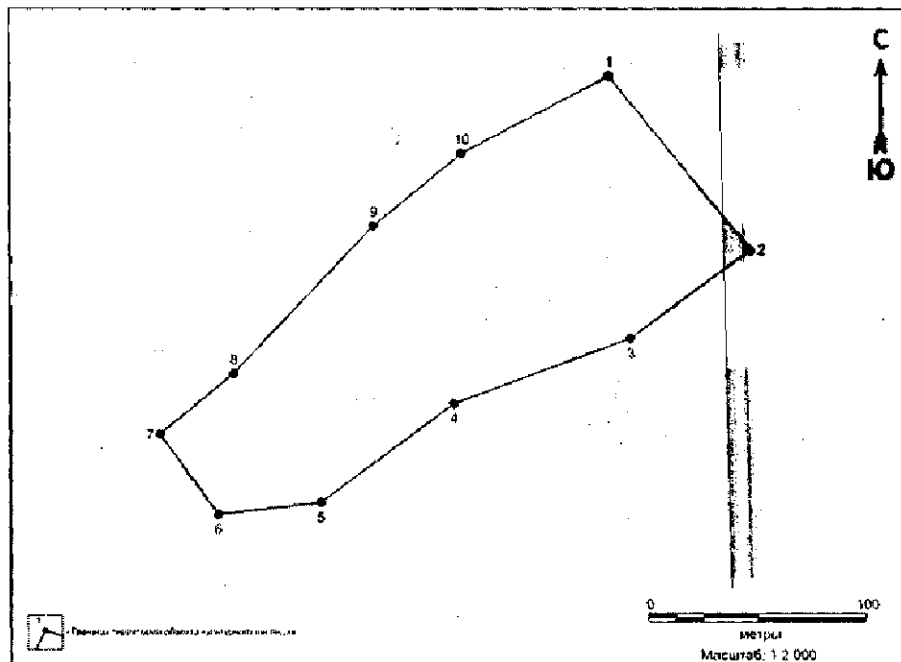
Координаты характерных точек границ территории выявленного объекта культурного наследия «Поселение Лева 18» в местной системе координат (МСК 86, зона 2)

№ точки	Координаты, м	
	Широта (X)	Долгота (Y)
1	812836.6677	2444455.9911
2	812887.5341	2444554.6926
3	812851.4981	2444581.0493
4	812831.4814	2444529.2751
5	812804.2649	2444512.4786
6	812777.8633	2444490.1376
1	812836.6677	2444455.9911

Общий периметр границ территории выявленного объекта культурного наследия: 345,8 м.

Площадь территории выявленного объекта культурного наследия: 5434 кв.м.

22. Графическое описание местоположения границ территории выявленного объекта культурного наследия «Поселение Лева 19»:



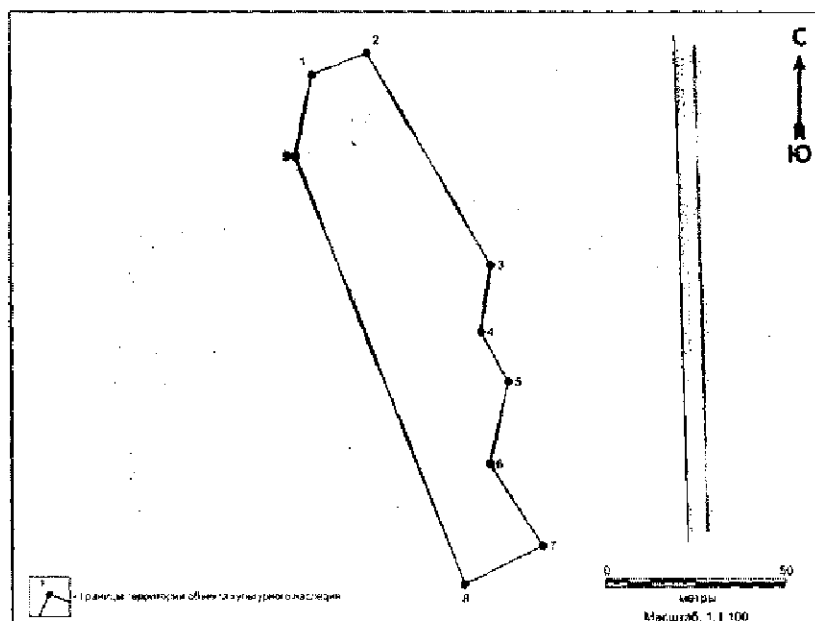
Координаты характерных точек границ территории выявленного объекта культурного наследия «Поселение Лева 19» в местной системе координат (МСК 86, зона 2)

№ точки	Координаты, м	
	Широта (X)	Долгота (Y)
1	813049.9102	2444759.7776
2	812970.7281	2444823.5067
3	812930.8210	2444769.0796
4	812901.308	2444688.6654
5	812856.7747	2444627.7783
6	812851.4981	2444581.0493
7	812887.5341	2444554.6926
8	812915.0138	2444588.2743
9	812981.6134	2444652.1819
10	813014.6035	2444692.4248
1	813049.9102	2444759.7776

Общий периметр границ территории выявленного объекта культурного наследия: 730,3 м.

Площадь территории выявленного объекта культурного наследия: 2,3 га.

23. Графическое описание местоположения границ территории выявленного объекта культурного наследия «Поселение Лева 20/1»:



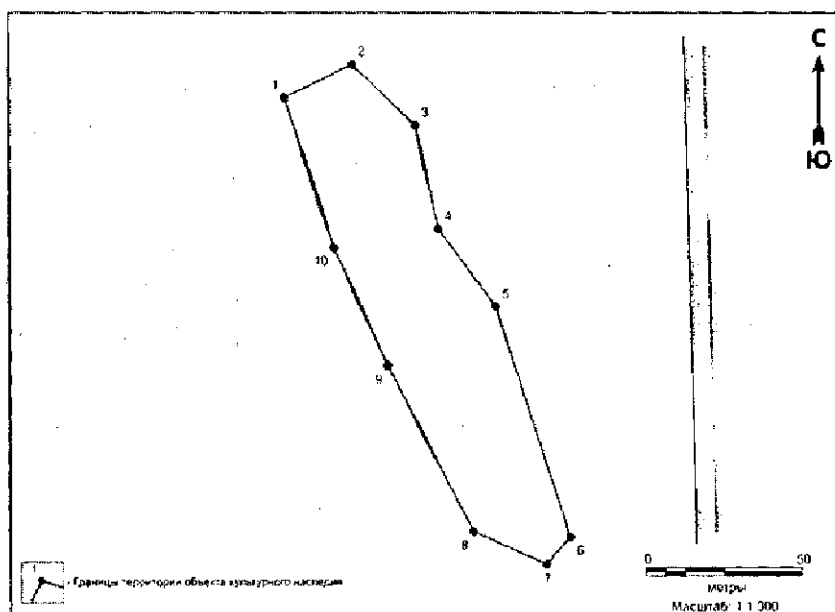
Координаты характерных точек границ территории выявленного объекта культурного наследия «Поселение Лева 20/1» в местной системе координат (МСК 86, зона 2)

№ точки	Координаты, м	
	Широта (X)	Долгота (Y)
1	812830.6282	2444440.7508
2	812836.6677	2444455.9911
3	812777.8633	2444490.1376
4	812759.4079	2444487.3470
5	812745.5676	2444494.9541
6	812722.9554	2444489.6877
7	812700.3431	2444504.3167
8	812689.8167	2444482.6658
9	812807.8994	2444436.0172
1	812830.6282	2444440.7508

Общий периметр границ территории выявленного объекта культурного наследия: 343,3 м.

Площадь территории выявленного объекта культурного наследия: 4265 кв.м.

24. Графическое описание местоположения границ территории выявленного объекта культурного наследия «Поселение Лева 20/2»:



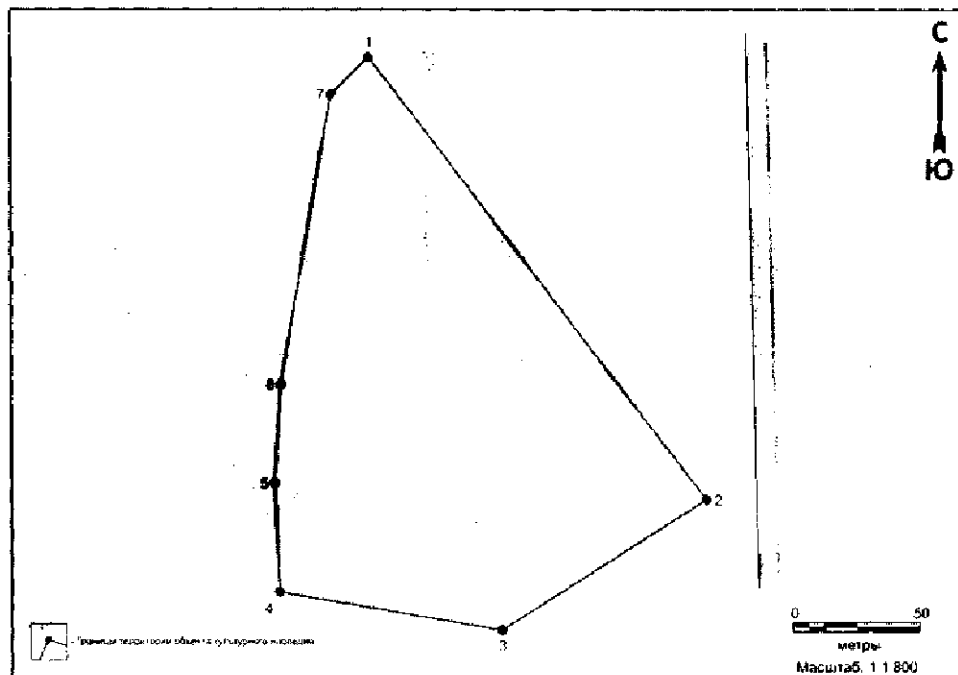
Координаты характерных точек границ территории выявленного объекта культурного наследия «Поселение Лева 20/2» в местной системе координат (МСК 86, зона 2)

№ точки	Координаты, м	
	Широта (X)	Долгота (Y)
1	812689.8167	2444482.6658
2	812700.3431	2444504.3167
3	812680.9997	2444524.277
4	812648.2379	2444531.621
5	812623.6721	2444549.7506
6	812550.8478	2444573.1305
7	812542.0429	2444565.6095
8	812552.5658	2444542.4019
9	812604.9656	2444515.3263
10	812642.3327	2444498.3504
1	812689.8167	2444482.6658

Общий периметр границ территории выявленного объекта культурного наследия: 379,6 м.

Площадь территории выявленного объекта культурного наследия: 5429 кв.м.

25. Графическое описание местоположения границ территории выявленного объекта культурного наследия «Поселение Лева 21»:



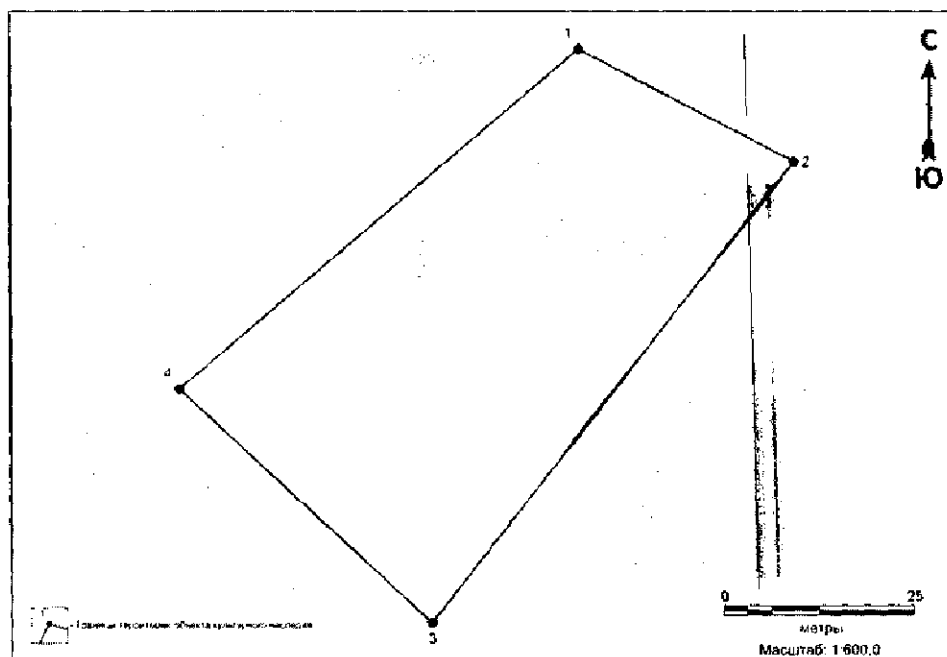
Координаты характерных точек границ территории выявленного объекта культурного наследия «Поселение Лева 21» в местной системе координат (МСК 86, зона 2)

№ точки	Координаты, м	
	Широта (X)	Долгота (Y)
1	813156.9365	2445486.0973
2	812986.0817	2445616.4829
3	812936.0776	2445537.1592
4	812950.7688	2445451.0250
5	812992.6929	2445449.2480
6	813030.7685	2445451.7179
7	813142.6013	2445471.5044
1	813156.9365	2445486.0973

Общий периметр границ территории выявленного объекта культурного наследия: 610,7 м.

Площадь территории выявленного объекта культурного наследия: 2,2 га.

26. Графическое описание местоположения границ территории выявленного объекта культурного наследия «Поселение Чашечка 1»:



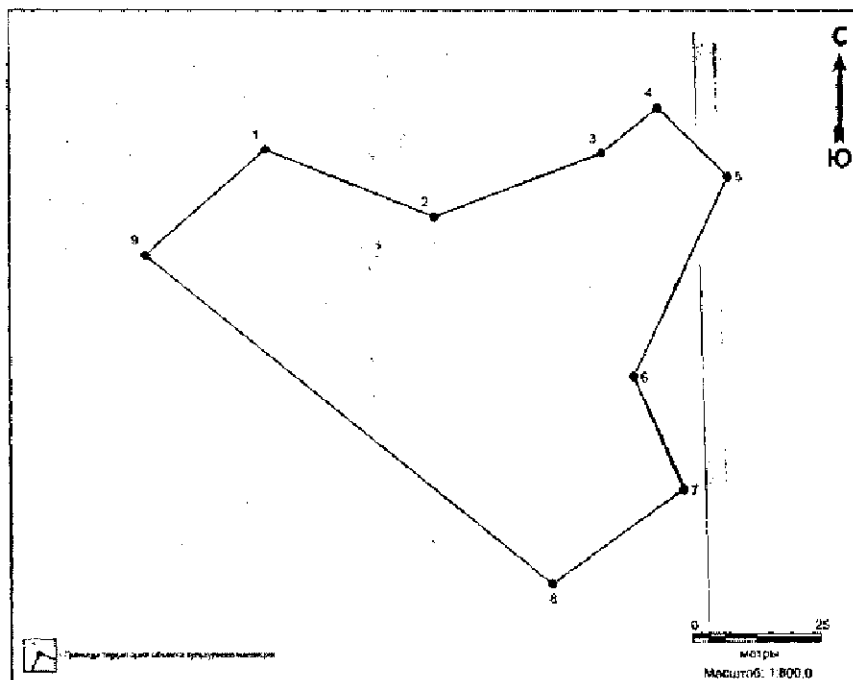
Координаты характерных точек границ территории выявленного объекта культурного наследия «Поселение Чашечка 1» в местной системе координат (МСК 86, зона 2)

№ точки	Координаты, м	
	Широта (X)	Долгота (Y)
1	813397.0395	2445068.3732
2	813382.4257	2445096.2446
3	813322.6629	2445048.9653
4	813353.0365	2445016.2049
1	813397.0395	2445068.3732

Общий периметр границ территории выявленного объекта культурного наследия: 220,6 м.

Площадь территории выявленного объекта культурного наследия: 2676 кв.м.

27. Графическое описание местоположения границ территории выявленного объекта культурного наследия «Поселение Киршинское»:



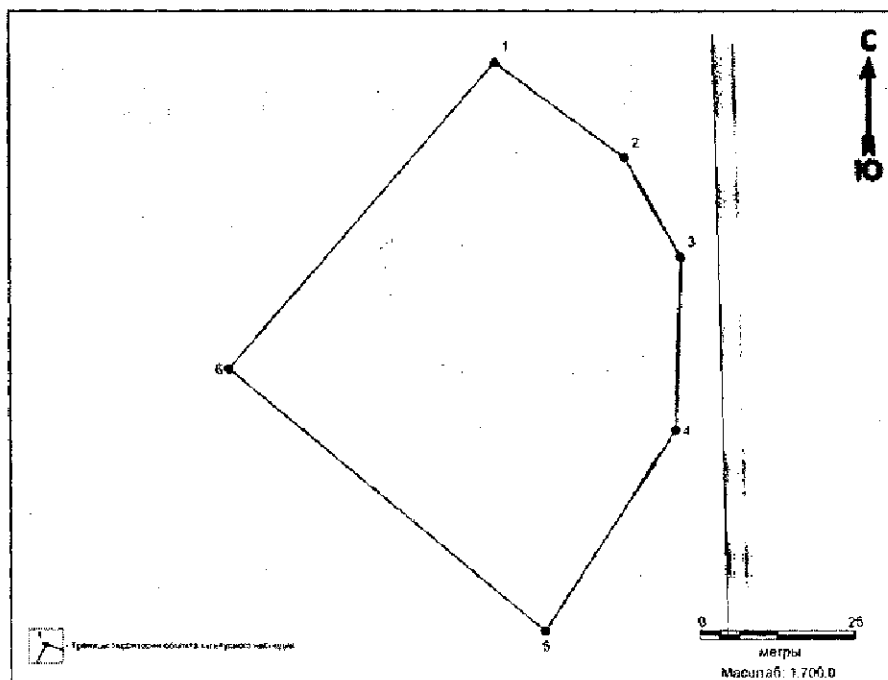
Координаты характерных точек границ территории выявленного объекта культурного наследия «Поселение Киршинское» в местной системе координат (МСК 86, зона 2)

№ точки	Координаты, м	
	Широта (X)	Долгота (Y)
1	813427.5177	2444914.9041
2	813414.469	2444947.6644
3	813426.8059	2444980.0686
4	813435.7473	2444990.9204
5	813422.2982	2445004.4015
6	813383.7453	2444986.1222
7	813361.9943	2444995.6913
8	813343.6861	2444970.1671
9	813407.2041	2444891.5680
1	813427.5177	2444914.9041

Общий периметр границ территории выявленного объекта культурного наследия: 333,7 м.

Площадь территории выявленного объекта культурного наследия: 5281 кв.м.

28. Графическое описание местоположения границ территории выявленного объекта культурного наследия «Стоянка Канда 1»:



Координаты характерных точек границ территории выявленного объекта культурного наследия «Стоянка Канда 1» в местной системе координат (МСК 86, зона 2)

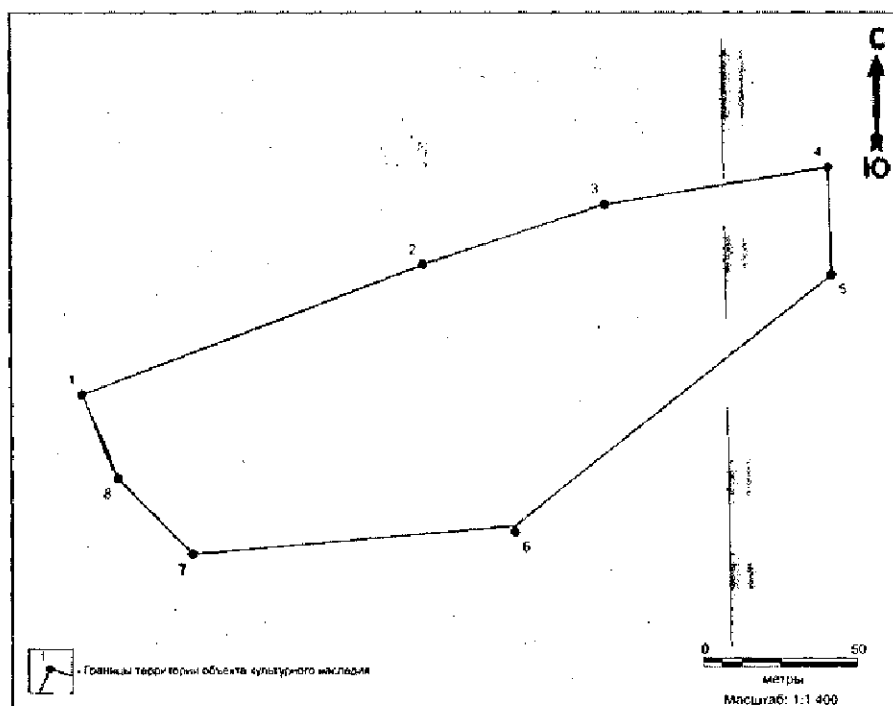
№ точки	Координаты, м	
	Широта (X)	Долгота (Y)
1	818410.7885	2442434.0491
2	818395.5267	2442454.8797
3	818379.7108	2442463.7126
4	818352.0208	2442462.7924
5	818320.0700	2442441.7887
6	818361.8606	2442391.2330
1	818410.7885	2442434.0491

Общий периметр границ территории выявленного объекта культурного наследия: 240,5 м.

Площадь территории выявленного объекта культурного наследия: 3709 кв.м.



29. Графическое описание местоположения границ территории выявленного объекта культурного наследия «Поселение Канда 2»:



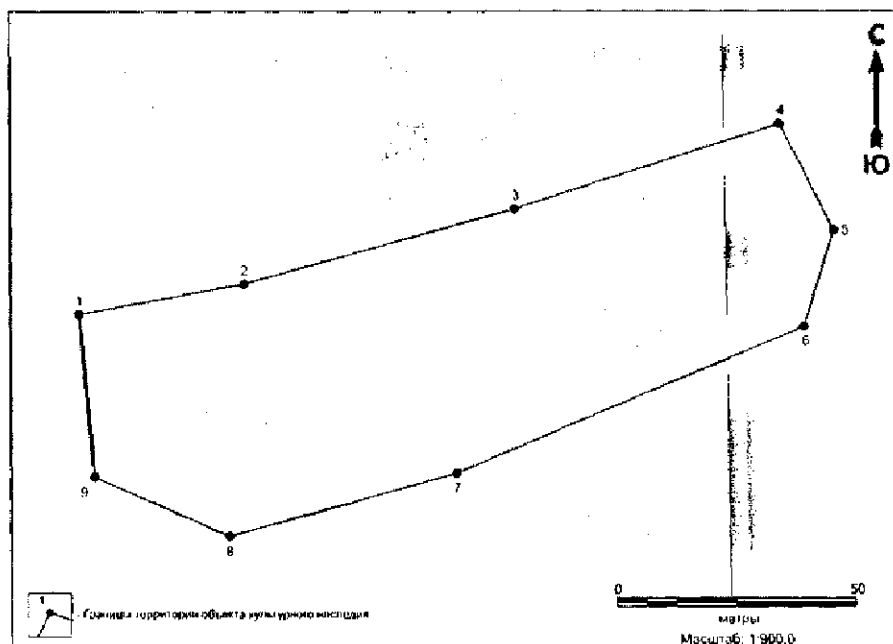
Координаты характерных точек границ территории выявленного объекта культурного наследия «Поселение Канда 2» в местной системе координат (МСК 86, зона 2)

№ точки	Координаты, м	
	Широта (X)	Долгота (Y)
1	818506.9863	2441336.9810
2	818548.7737	2441446.2669
3	818567.9520	2441504.8130
4	818579.8056	2441576.2235
5	818545.4983	2441577.2830
6	818463.3139	2441475.6973
7	818456.2059	2441371.8741
8	818480.0580	2441348.1540
1	818506.9863	2441336.9810

Общий периметр границ территории выявленного объекта культурного наследия: 582,8 м.

Площадь территории выявленного объекта культурного наследия: 1,64 га.

30. Графическое описание местоположения границ территории выявленного объекта культурного наследия «Группа впадин Канда 3»:



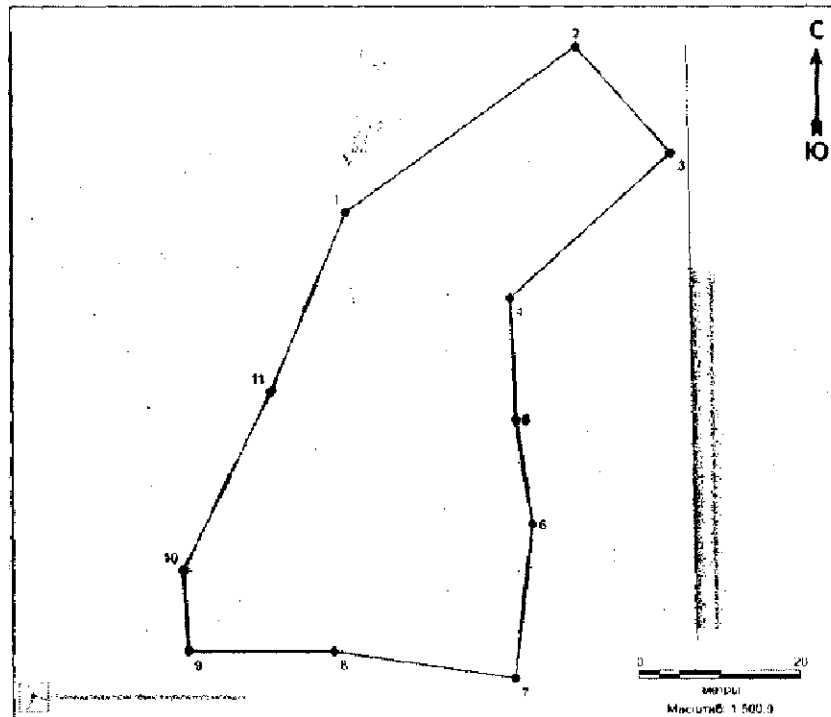
Координаты характерных точек границ территории выявленного объекта культурного наследия «Группа впадин Канда 3» в местной системе координат (МСК 86, зона 2)

№ точки	Координаты, м	
	Широта (X)	Долгота (Y)
1	818593.9435	2441663.5170
2	818600.2550	2441697.4968
3	818615.8475	2441753.7184
4	818633.3656	2441808.4967
5	818611.5000	2441819.6166
6	818591.5422	2441813.4478
7	818561.2056	2441741.4774
8	818548.1587	2441694.3385
9	818560.3703	2441666.5293
1	818593.9435	2441663.5170

Общий периметр границ территории выявленного объекта культурного наследия: 386,9 м.

Площадь территории выявленного объекта культурного наследия: 7079 кв.м.

31. Графическое описание местоположения границ территории выявленного объекта культурного наследия «Поселение Канда 8»:



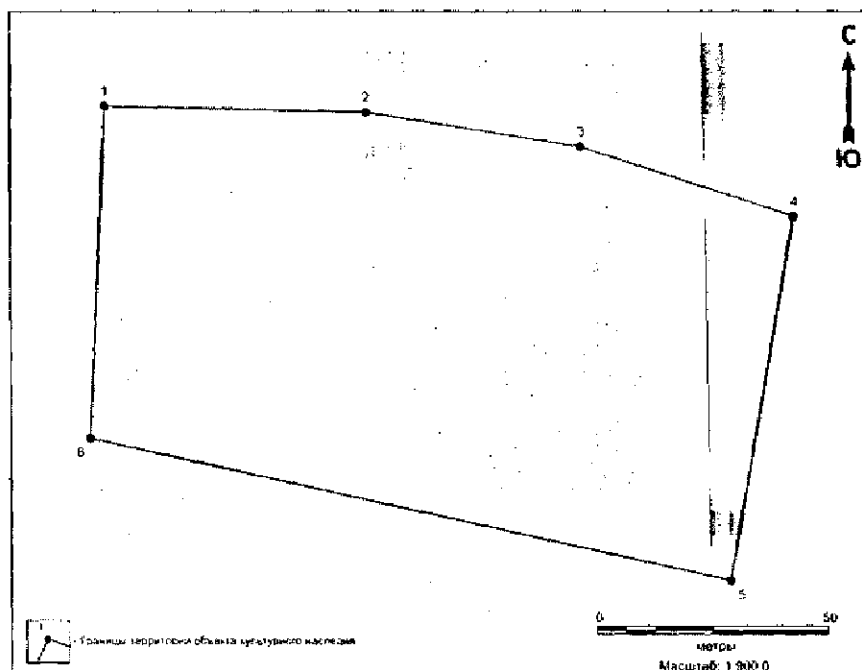
Координат характерных точек границ территории выявленного объекта культурного наследия «Поселение Канда 8» в местной системе координат (МСК 86, зона 2)

№ точки	Координаты, м	
	Широта (X)	Долгота (Y)
1	816449.9877	2439234.0208
2	816470.3709	2439262.5368
3	816457.2736	2439274.1225
4	816439.4599	2439254.2707
5	816424.5942	2439254.9128
6	816411.774	2439256.9299
7	816393.0107	2439254.7483
8	816396.3113	2439232.3588
9	816396.3113	2439214.4278
10	816406.1526	2439213.8059
11	816449.9877	2439234.0208

Общий периметр границ территории выявленного объекта культурного наследия: 224,7 м.

Площадь территории выявленного объекта культурного наследия: 2269 кв.м.

32. Графическое описание местоположения границ территории выявленного объекта культурного наследия «Местонахождение Сатыга 2»:



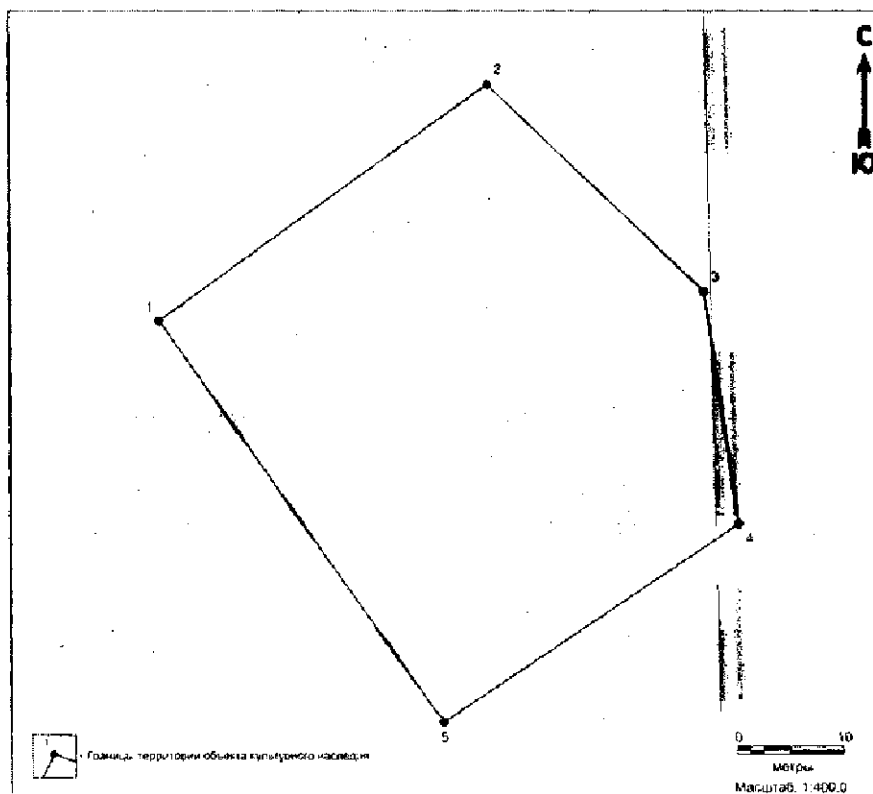
Координаты характерных точек границ территории выявленного объекта культурного наследия «Местонахождение Сатыга 2» в местной системе координат (МСК 86, зона 2)

№ точки	Координаты, м	
	Широта (X)	Долгота (Y)
1	826539.0187	2427942.8143
2	826537.7764	2427998.9467
3	826530.2969	2428045.1719
4	826515.3379	2428090.7368
5	826437.4631	2428077.0893
6	826467.8779	2427939.4732
1	826539.0187	2427942.8143

Общий периметр границ территории выявленного объекта культурного наследия: 442,1 м.

Площадь территории выявленного объекта культурного наследия: 1,16 га.

33. Графическое описание местоположения границ территории выявленного объекта культурного наследия «Стоянка Сатыга 3»:



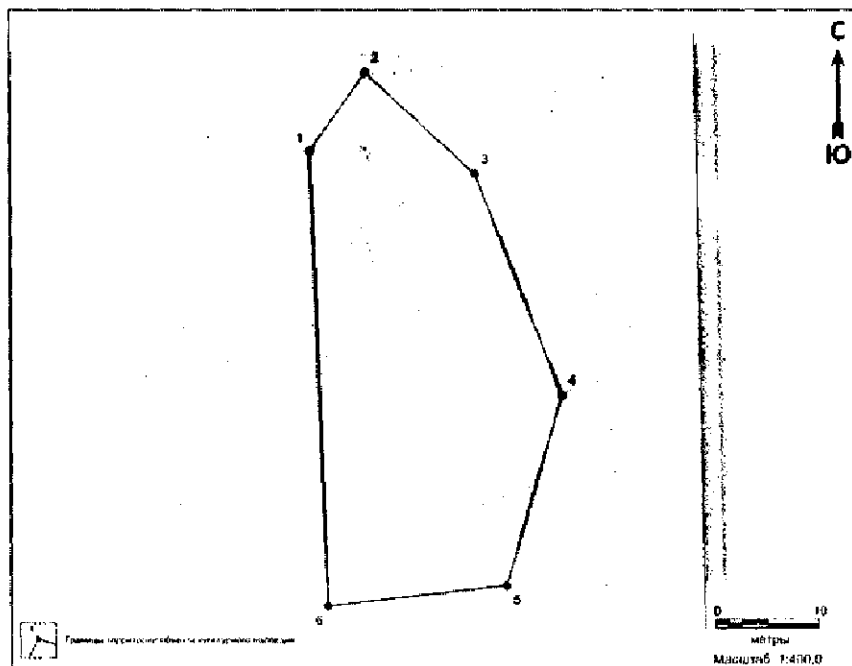
Координаты характерных точек границ территории выявленного объекта культурного наследия «Стоянка Сатыга 3» в местной системе координат (МСК 86, зона 2)

№ точки	Координаты, м	
	Широта (X)	Долгота (Y)
1	826502.4915	2428667.3594
2	826524.4271	2428698.0683
3	826505.1502	2428718.1712
4	826471.9412	2428722.475
5	826465.3317	2428693.7616
1	826502.4915	2428667.3594

Общий периметр границ территории выявленного объекта культурного наследия: 165,5 м.

Площадь территории выявленного объекта культурного наследия: 1809 кв.м.

34. Графическое описание местоположения границ территории выявленного объекта культурного наследия «Местонахождение Сатыга 4»:



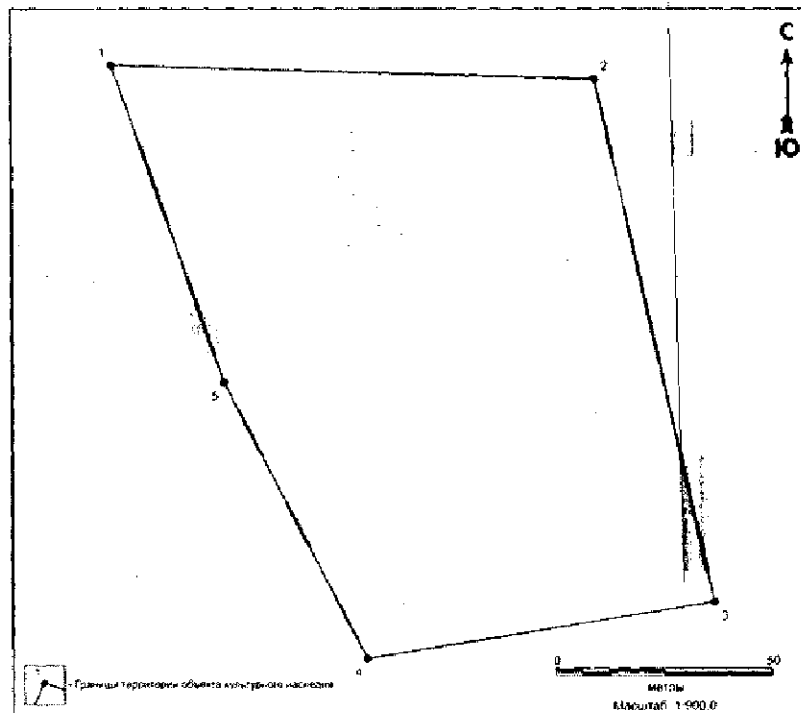
Координаты характерных точек границ территории выявленного объекта культурного наследия «Местонахождение Сатыга 4» в местной системе координат (МСК 86, зона 2)

№ точки	Координаты, м	
	Широта (X)	Долгота (Y)
1	824444.2479	2429141.1764
2	824451.8053	2429146.5956
3	824442.023	2429157.1399
4	824420.8207	2429165.5006
5	824402.6474	2429160.0661
6	824400.6629	2429142.8222
1	824444.2479	2429141.1764

Общий периметр границ территории выявленного объекта культурного наследия: 126,4 м.

Площадь территории выявленного объекта культурного наследия: 883,3 кв.м.

35. Графическое описание местоположения границ территории выявленного объекта культурного наследия «Стоянка Сатыга 5»:



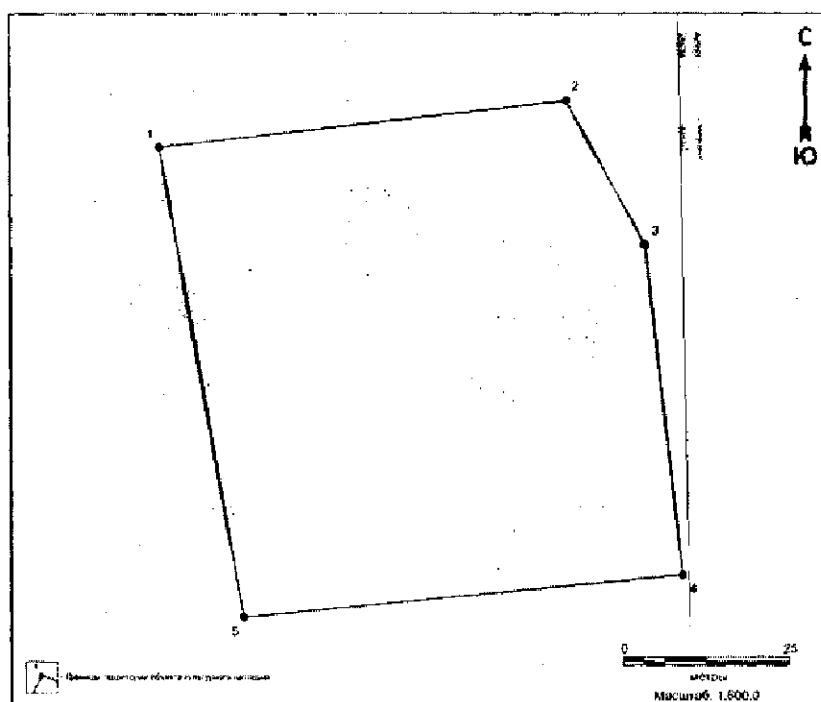
Координаты характерных точек границ территории выявленного объекта культурного наследия «Стоянка Сатыга 5» в местной системе координат (МСК 86, зона 2)

№ точки	Координаты, м	
	Широта (X)	Долгота (Y)
1	822427.4416	2437188.7477
2	822424.3253	2437299.4316
3	822305.1258	2437326.2795
4	822292.1931	2437246.8442
5	822354.9670	2437214.2823
1	822427.4416	2437188.7477

Общий периметр границ территории выявленного объекта культурного наследия: 461 м.

Площадь территории выявленного объекта культурного наследия: 1,3 га.

36. Графическое описание местоположения границ территории выявленного объекта культурного наследия «Поселение Сатыга 7»:



Координаты характерных точек границ территории выявленного объекта культурного наследия «Поселение Сатыга 7» в местной системе координат (МСК 86, зона 2)

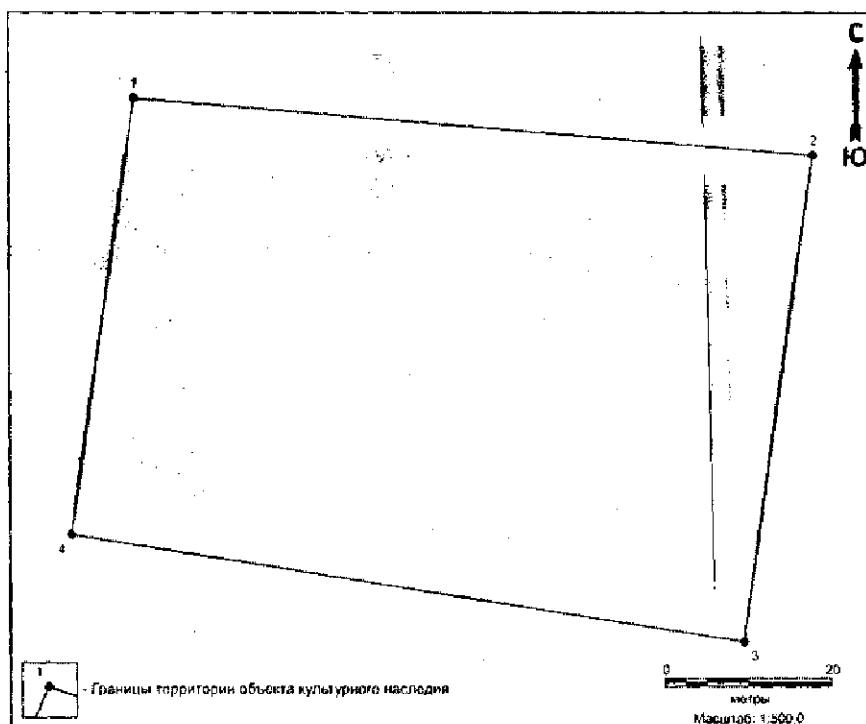
№ точки	Координаты, м	
	Широта (X)	Долгота (Y)
1	821208.615	2432759.1179
2	821215.525	2432820.0115
3	821194.0676	2432831.7779
4	821145.0915	2432837.1151
5	821138.7876	2432771.4907
1	821208.615	2432759.1179

Общий периметр границ территории выявленного объекта культурного наследия: 271,9 м.

Площадь территории выявленного объекта культурного наследия: 4738 кв.м.



37. Графическое описание местоположения границ территории выявленного объекта культурного наследия «Поселение Сатыга 8»:



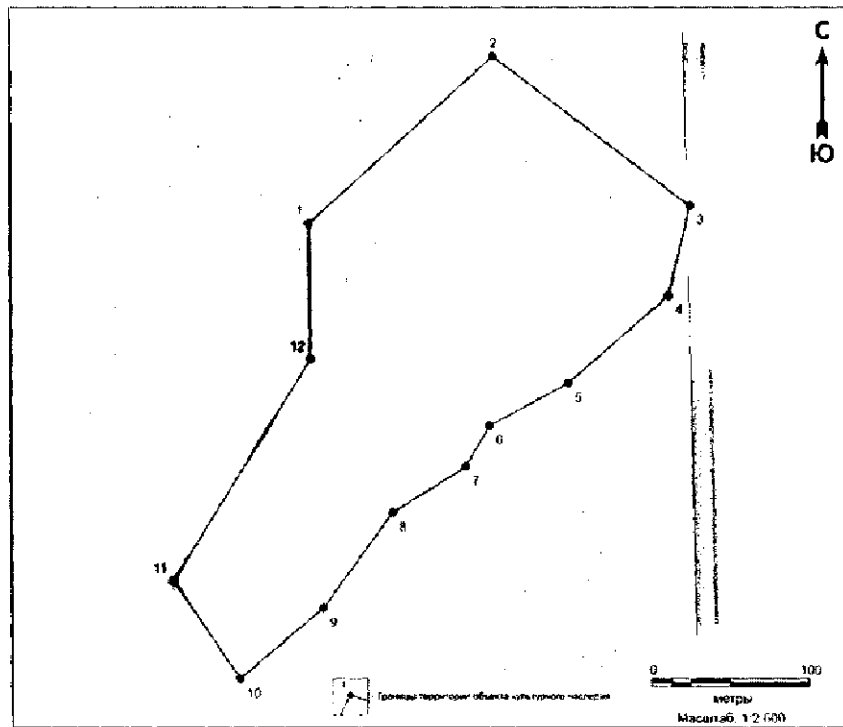
Координаты характерных точек границ территории выявленного объекта культурного наследия «Поселение Сатыга 8» в местной системе координат (МСК 86, зона 2)

№ точки	Координаты, м	
	Широта (X)	Долгота (Y)
1	821302.2608	2433513.5428
2	821295.4540	2433594.2388
3	821237.8914	2433585.7990
4	821250.6173	2433505.9914
1	821302.2608	2433513.5428

Общий периметр границ территории выявленного объекта культурного наследия: 272,2 м.

Площадь территории выявленного объекта культурного наследия: 4435 кв.м.

38. Графическое описание местоположения границ территории выявленного объекта культурного наследия «Поселение Талья 2»:



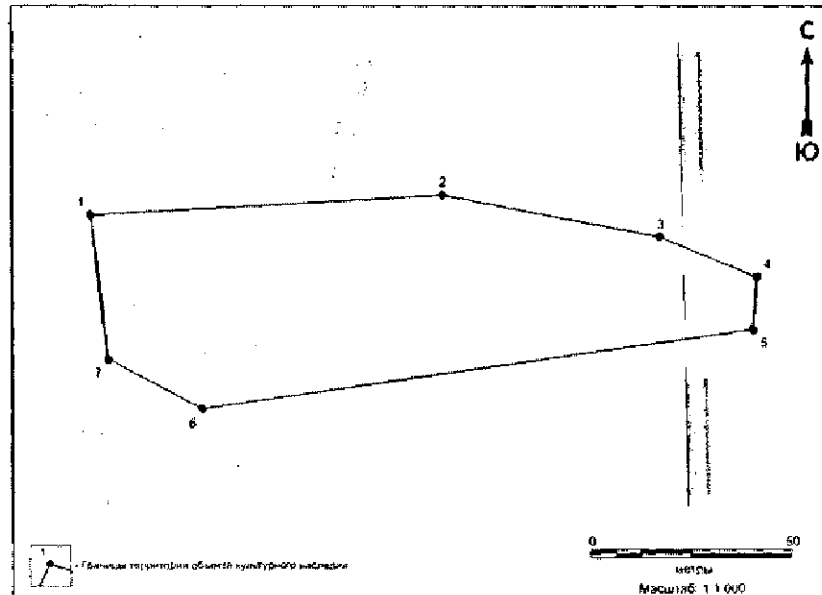
Координаты характерных точек границ территории выявленного объекта культурного наследия «Поселение Талья 2» в местной системе координат (МСК 86, зона 2)

№ точки	Координаты, м	
	Широта (X)	Долгота (Y)
1	828238.6554	2422029.6711
2	828343.6783	2422146.321
3	828249.6025	2422269.795
4	828193.4691	2422256.2904
5	828138.8611	2422192.9413
6	828112.3384	2422143.1538
7	828086.5325	2422128.1098
8	828057.7418	2422081.7746
9	827997.8342	2422037.8086
10	827953.7654	2421985.0135
11	828014.9854	2421943.5102
12	828153.8095	2422030.3873
1	828238.6554	2422029.6711

Общий периметр границ территории выявленного объекта культурного наследия: 1060,1 м.

Площадь территории выявленного объекта культурного наследия:  
5,4 га.

39. Графическое описание местоположения границ территории выявленного объекта культурного наследия «Поселение Талья 3»:



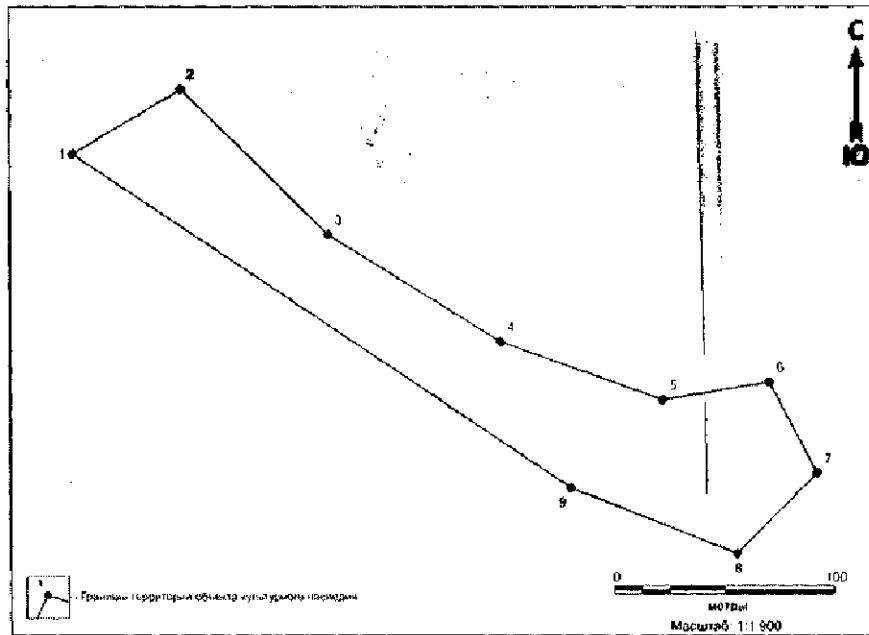
Координаты характерных точек границ территории выявленного объекта культурного наследия «Поселение Талья 3» в местной системе координат (МСК 86, зона 2)

№ точки	Координаты, м	
	Широта (X)	Долгота (Y)
1	828008.3551	2422346.0054
2	828013.2281	2422432.8298
3	828002.9813	2422486.1829
4	827993.2240	2422510.0456
5	827980.3310	2422509.0532
6	827960.8924	2422373.2962
7	827972.9919	2422350.2731
1	828008.3551	2422346.0054

Общий периметр границ территории выявленного объекта культурного наследия: 378,8 м.

Площадь территории выявленного объекта культурного наследия: 6093 кв.м.

40. Графическое описание местоположения границ территории выявленного объекта культурного наследия «Поселение Талья 4»:



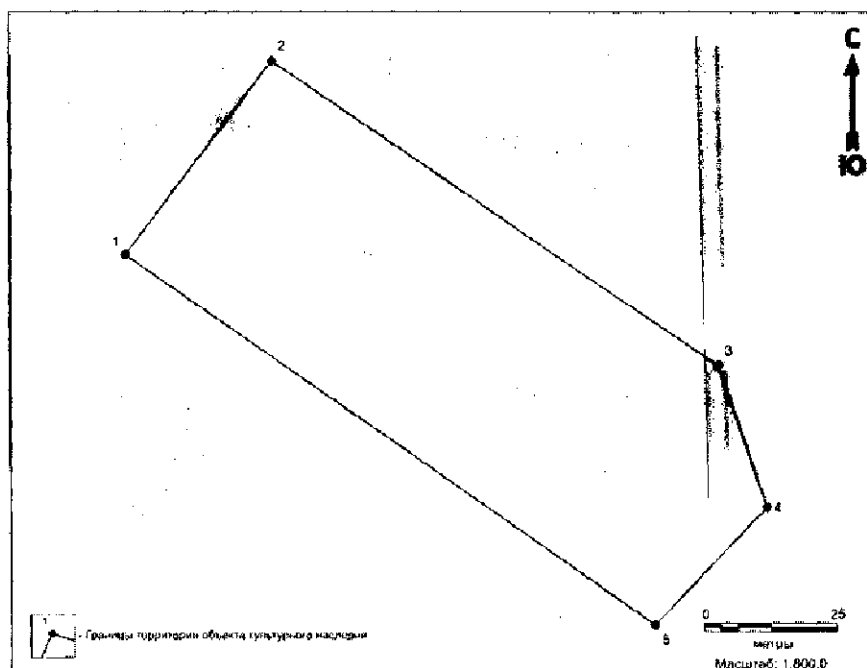
Координаты характерных точек границ территории выявленного объекта культурного наследия «Поселение Талья 4» в местной системе координат (МСК 86, зона 2)

№ точки	Координаты, м	
	Широта (X)	Долгота (Y)
1	827929.6135	2422754.2634
2	827958.7612	2422802.8728
3	827893.1789	2422869.3056
4	827845.1647	2422946.9833
5	827819.0093	2423019.8496
6	2423067.5463	827826.9370
7	827786.1691	2423089.0161
8	827749.9898	2423052.8327
9	827779.3990	2422978.4584
1	827929.6135	2422754.2634

Общий периметр границ территории выявленного объекта культурного наследия: 814,2 м.

Площадь территории выявленного объекта культурного наследия: 1,6 га.

41. Графическое описание местоположения границ территории выявленного объекта культурного наследия «Группа впадин Талья 5»:



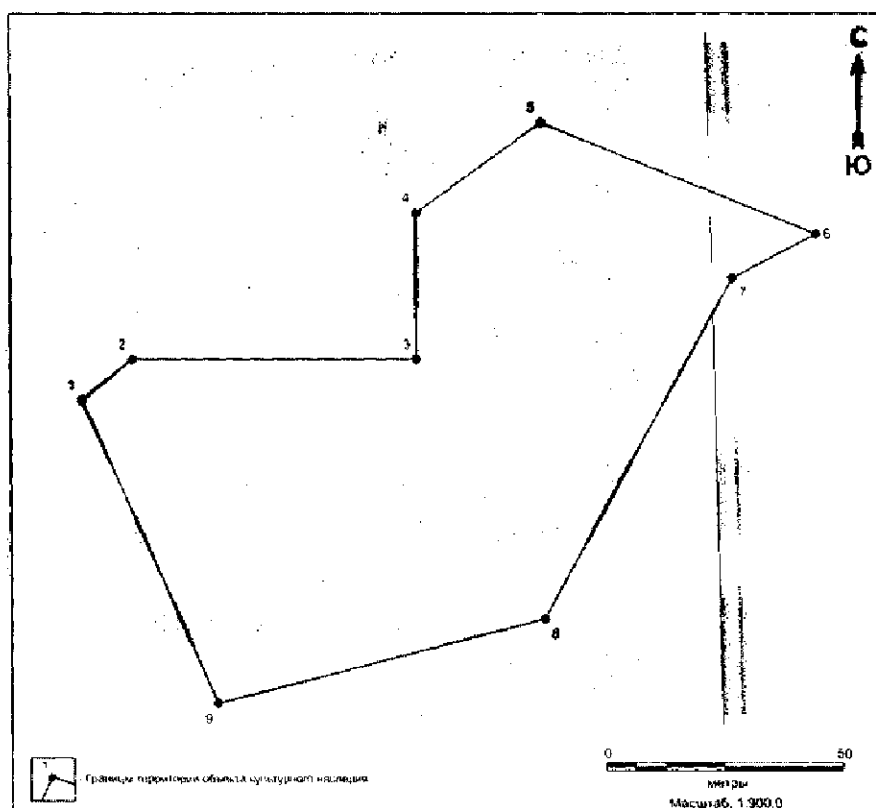
Координат характерных точек границ территории выявленного объекта культурного наследия «Группа впадин Талья 5» в местной системе координат (МСК 86, зона 2)

№ точки	Координаты, м	
	Широта (X)	Долгота (Y)
1	827652.6295	2424918.4530
2	827688.5580	2424945.7936
3	827632.0443	2425028.8608
4	827605.7169	2425037.8031
5	827583.9786	2425017.0182
1	827652.6295	2424918.4530

Общий периметр границ территории выявленного объекта культурного наследия: 323,6 м.

Площадь территории выявленного объекта культурного наследия: 5380 кв.м.

42. Графическое описание местоположения границ территории выявленного объекта культурного наследия «Местонахождение Леуши 7»:



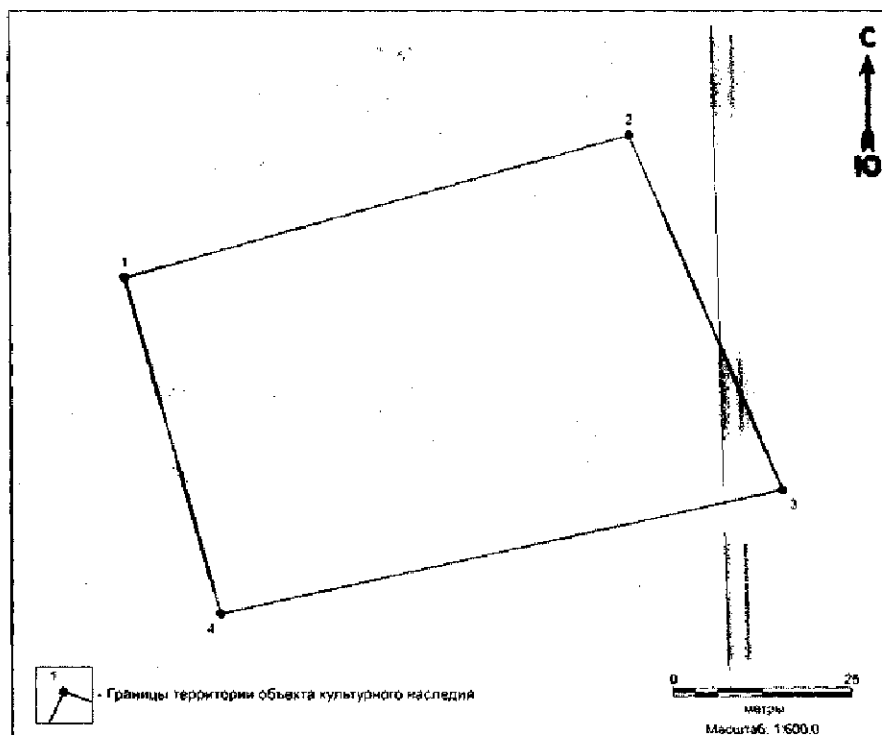
Координаты характерных точек границ территории выявленного объекта культурного наследия «Местонахождение Леуши 7» в местной системе координат (МСК 86, зона 2)

№ точки	Координаты, м	
	Широта (X)	Долгота (Y)
1	805343.5804	2476962.8889
2	805352.1033	2476973.3913
3	805352.1033	2477032.8439
4	805382.5633	2477032.8439
5	805401.4956	2477059.1297
6	805378.2068	2477116.5010
7	805368.9260	2477098.9075
8	805298.0993	2477059.5578
9	805280.6592	2476990.9680
1	805343.5804	2476962.8889

Общий периметр границ территории выявленного объекта культурного наследия: 416,3 м.

Площадь территории выявленного объекта культурного наследия:  
8899 кв.м.

43. Графическое описание местоположения границ территории  
выявленного объекта культурного наследия «Местонахождение Леуши 8»:



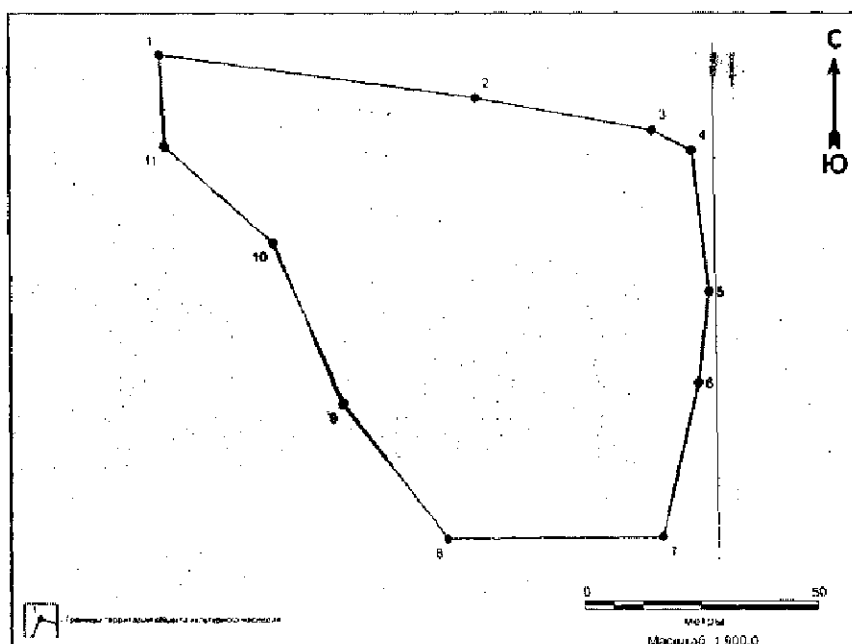
Координаты характерных точек границ территории  
выявленного объекта культурного наследия  
«Местонахождение Леуши 8»  
в местной системе координат (МСК 86, зона 2)

№ точки	Координаты, м	
	Широта (X)	Долгота (Y)
1	805179.6421	2476591.2169
2	805199.3134	2476661.4562
3	805150.3338	2476682.5212
4	805133.1842	2476604.3278
1	805179.6421	2476591.2169

Общий периметр границ территории выявленного объекта  
культурного наследия: 254,6 м.

Площадь территории выявленного объекта культурного наследия:  
3835 кв.м.

44. Графическое описание местоположения границ территории выявленного объекта культурного наследия «Поселение Леуши 9 (Пункт № 5)»:



Координаты характерных точек границ территории выявленного объекта культурного наследия «Поселение Леуши 9 (Пункт № 5)» в местной системе координат (МСК 86, зона 2)

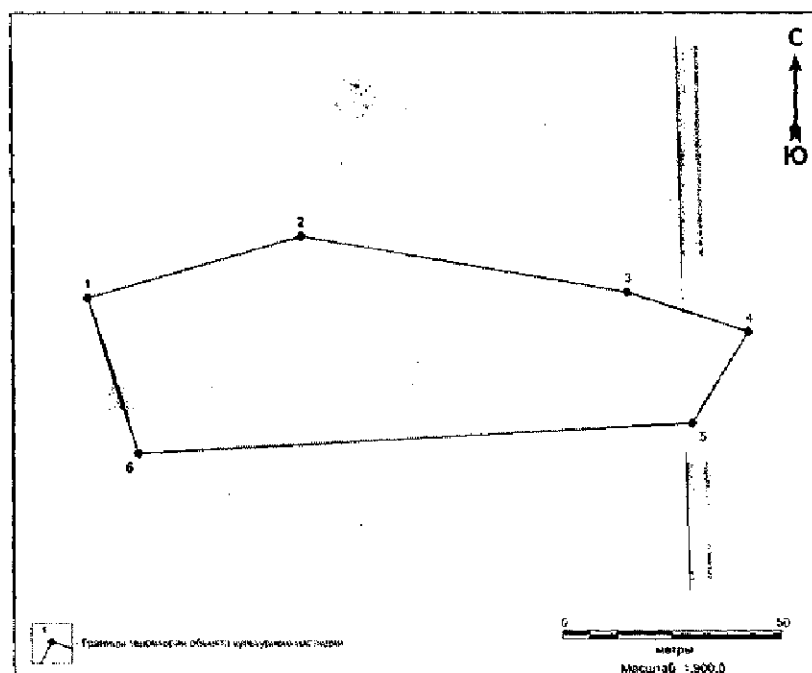
№ точки	Координаты, м	
	Широта (X)	Долгота (Y)
1	805186.8678	2476123.6265
2	805177.5508	2476191.1505
3	805170.6621	2476228.6963
4	805166.3544	2476237.1897
5	805136.1771	2476240.7406
6	805116.7700	2476238.4600
7	805084.0740	2476230.8271
8	805083.6876	2476184.9444
9	805112.2846	2476162.5185
10	805146.4995	2476147.7088
11	805167.1597	2476124.6659
1	805186.8678	2476123.6265

Общий периметр границ территории выявленного объекта культурного наследия: 369,6 м.

Площадь территории выявленного объекта культурного наследия: 7949 кв.м.



45. Графическое описание местоположения границ территории выявленного объекта культурного наследия «Местонахождение Леуши II»:



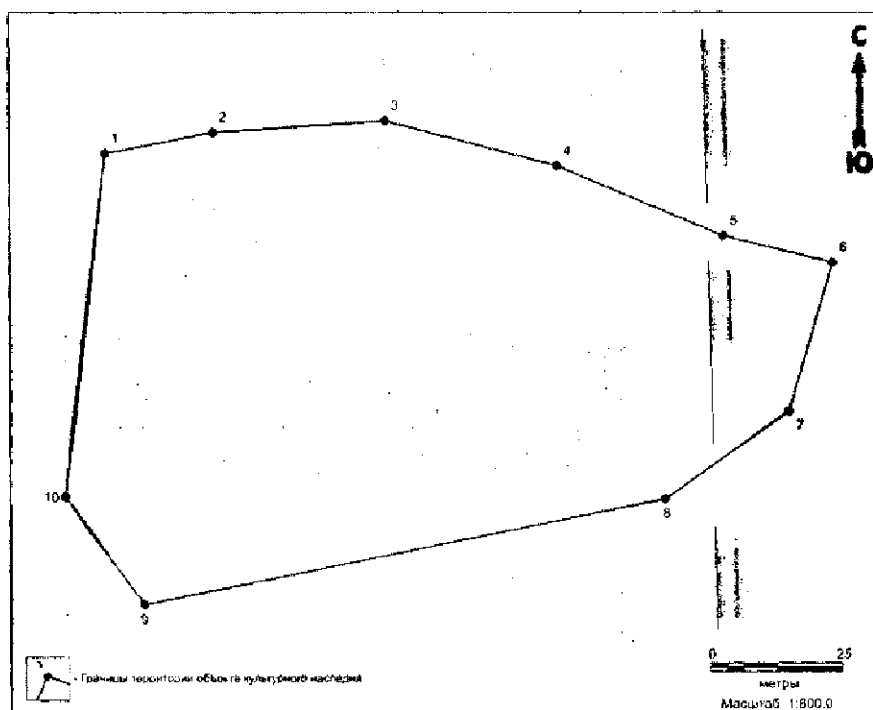
Координаты характерных точек границ территории выявленного объекта культурного наследия «Местонахождение Леуши II» в местной системе координат (МСК 86, зона 2)

№ точки	Координаты, м	
	Широта (X)	Долгота (Y)
1	805454.1138	2478179.0400
2	805467.9254	2478227.3143
3	805455.3597	2478301.1900
4	805446.4484	2478328.4247
5	805425.8086	2478315.7247
6	805419.1245	2478190.2794
1	805454.1138	2478179.0400

Общий периметр границ территории выявленного объекта культурного наследия: 340,4 м.

Площадь территории выявленного объекта культурного наследия: 5168 кв.м.

46. Графическое описание местоположения границ территории выявленного объекта культурного наследия «Поселение Леуши 12»:



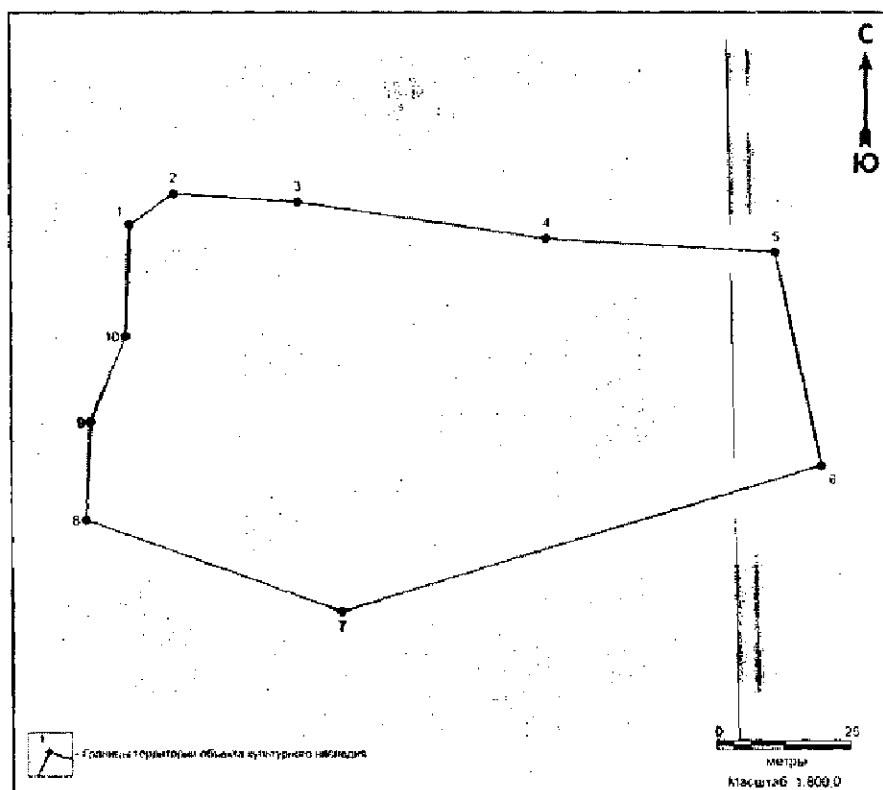
Координаты характерных точек границ территории выявленного объекта культурного наследия «Поселение Леуши 12» в местной системе координат (МСК 86, зона 2)

№ точки	Координаты, м	
	Широта (X)	Долгота (Y)
1	805239.3843	2475853.3365
2	805243.3466	2475873.4173
3	805245.5465	2475905.5537
4	805237.0935	2475937.7223
5	805224.0698	2475968.6261
6	805219.0303	2475989.0354
7	805191.6028	2475980.8982
8	805175.3248	2475957.8241
9	805155.6654	2475860.2859
10	805175.7301	2475845.6856
1	805239.3843	2475853.3365

Общий периметр границ территории выявленного объекта культурного наследия: 385,8м.

Площадь территории выявленного объекта культурного наследия: 9184 кв.м.

47. Графическое описание местоположения границ территории выявленного объекта культурного наследия «Поселение Леуши 13 (Пункт № 4)»:



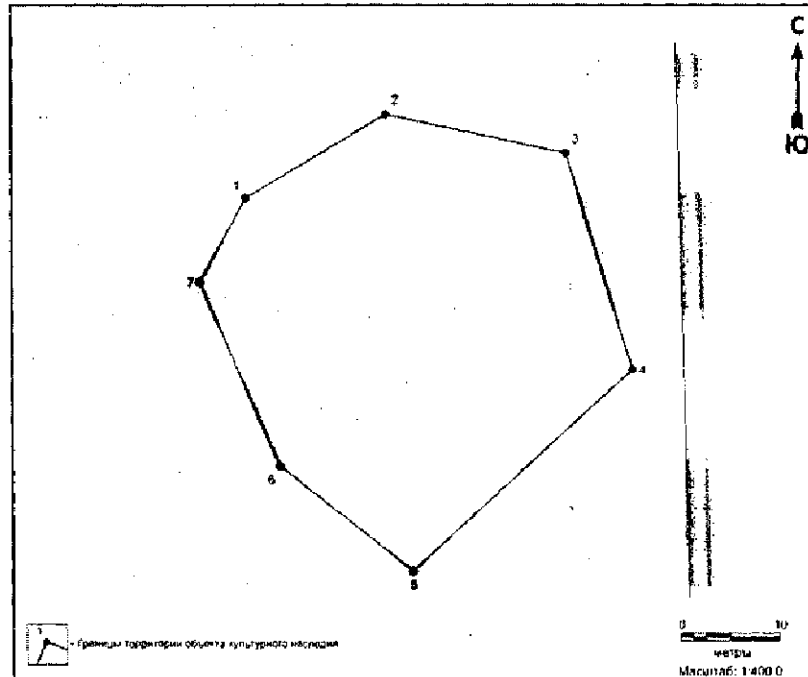
Координаты характерных точек границ территории выявленного объекта культурного наследия «Поселение Леуши 13 (Пункт № 4)» в местной системе координат (МСК 86, зона 2)

№ точки	Координаты, м	
	Широта (X)	Долгота (Y)
1	805157.6413	2476266.6407
2	805163.4104	2476274.8549
3	805161.8583	2476297.7327
4	805155.1356	2476343.7724
5	805152.6421	2476385.977
6	805113.2771	2476394.2878
7	805086.4915	2476305.5116
8	805103.3046	2476258.4236
9	805121.2776	2476259.3856
10	805137.2024	2476265.9005
1	805157.6413	2476266.6407

Общий периметр границ территории выявленного объекта культурного наследия: 360,4 м.

Площадь территории выявленного объекта культурного наследия: 7617 кв.м.

48. Графическое описание местоположения границ территории выявленного объекта культурного наследия «Городище Евра I»:



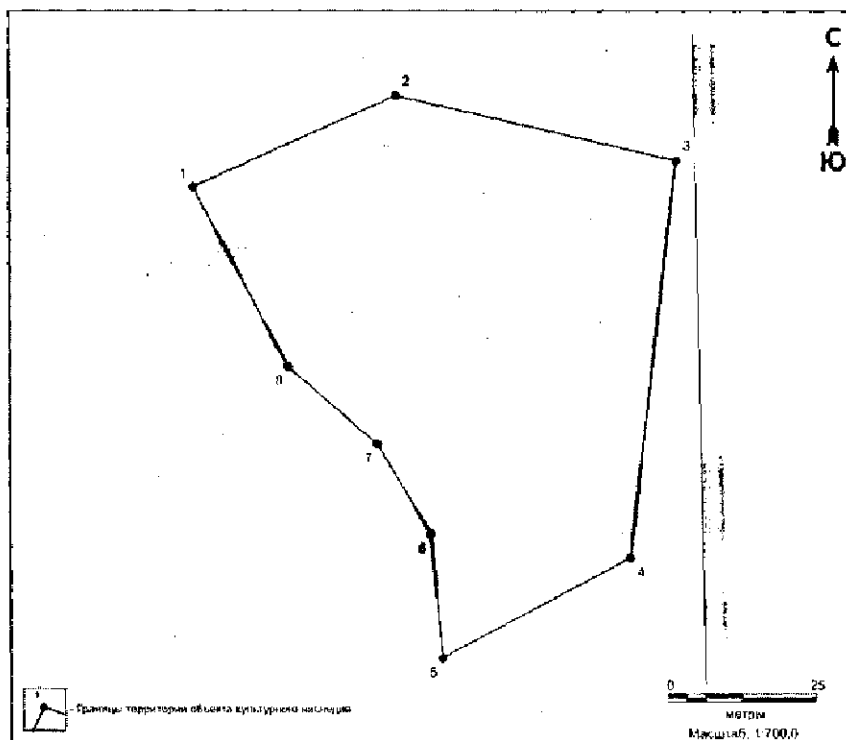
Координаты характерных точек границ территории выявленного объекта культурного наследия «Городище Евра I» в местной системе координат (МСК 86, зона 2)

№ точки	Координаты, м	
	Широта (X)	Долгота (Y)
1	845870,34	2401834,95
2	845878,75	2401849,09
3	845874,88	2401867,26
4	845853,20	2401873,82
5	845833,09	2401851,70
6	845843,53	2401838,32
7	845861,94	2401830,32
1	845870,34	2401834,95

Общий периметр границ территории выявленного объекта культурного наследия: 134,22 м.

Площадь территории выявленного объекта культурного наследия: 1280 кв.м.

49. Графическое описание местоположения границ территории выявленного объекта культурного наследия «Селище Евра 3»:



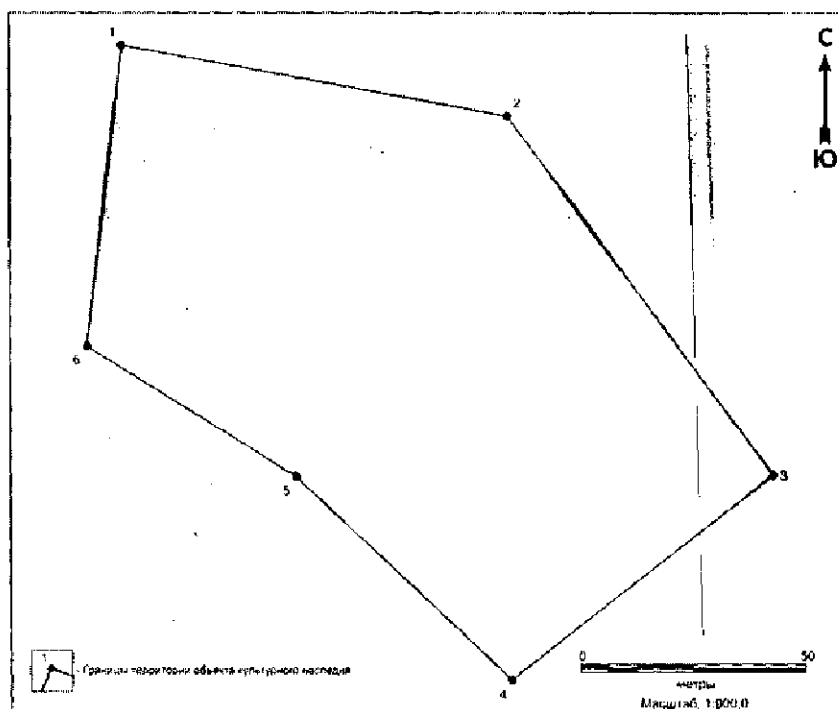
Координаты характерных точек границ территории выявленного объекта культурного наследия «Селище Евра 3» в местной системе координат (МСК 86, зона 2)

№ точки	Координаты, м	
	Широта (X)	Долгота (Y)
1	845870,34	2401834,95
2	845878,75	2401849,09
3	845874,88	2401867,26
4	845853,20	2401873,82
5	845833,09	2401851,70
6	845843,53	2401838,32
7	845861,94	2401830,32
8	845861,94	2401830,32
1	845870,34	2401834,95

Общий периметр границ территории выявленного объекта культурного наследия: 279,45 м.

Площадь территории выявленного объекта культурного наследия: 4482 кв.м.

50. Графическое описание местоположения границ территории выявленного объекта культурного наследия «Селище Евра 4»:



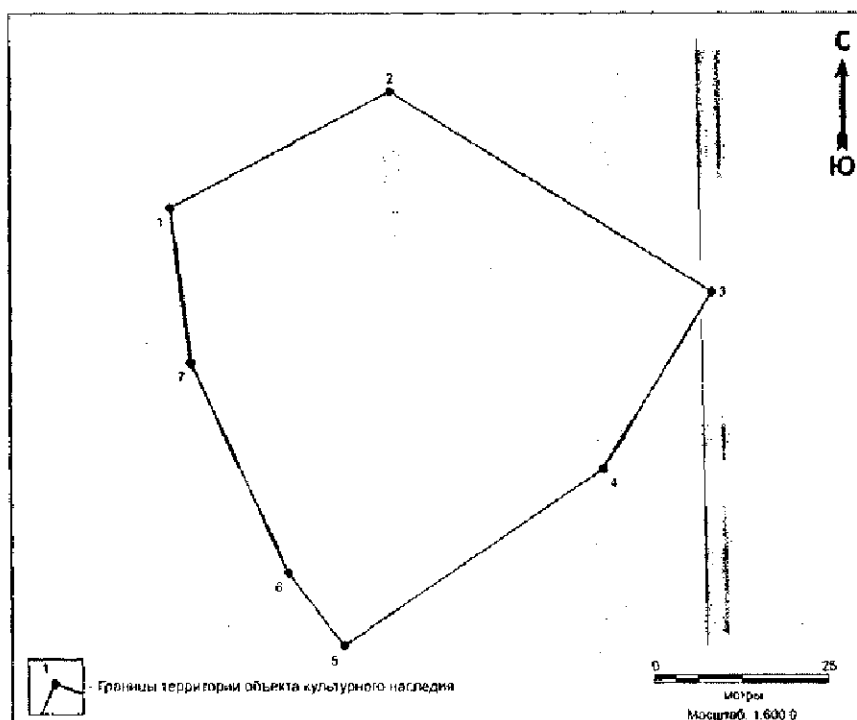
Координаты характерных точек границ территории выявленного объекта культурного наследия «Селище Евра 4» в местной системе координат (МСК 86, зона 2)

№ точки	Координаты, м	
	Широта (X)	Долгота (Y)
1	845654,36	2402010,77
2	845638,80	2402095,84
3	845560,07	2402154,07
4	845515,06	2402096,44
5	845559,74	2402048,88
6	845588,26	2402002,94
1	845654,36	2402010,77

Общий периметр границ территории выявленного объекта культурного наследия: 443,4 м.

Площадь территории выявленного объекта культурного наследия: 1,19 га.

51. Графическое описание местоположения границ территории выявленного объекта культурного наследия «Городище Евра 5»:



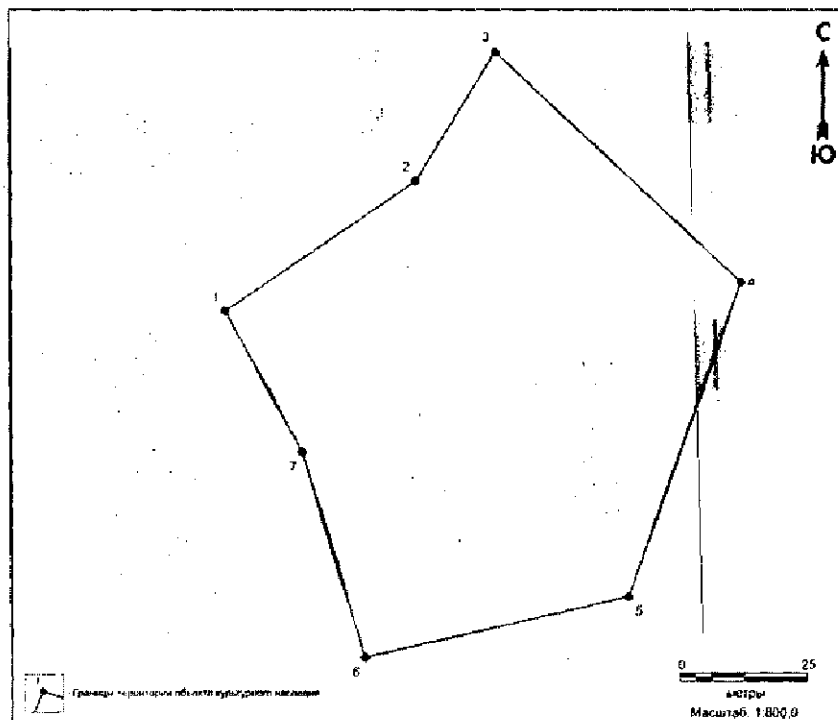
Координаты характерных точек границ территории выявленного объекта культурного наследия «Городище Евра 5» в местной системе координат (МСК 86, зона 2)

№ точки	Координаты, м	
	Широта (X)	Долгота (Y)
1	845571,60	2401971,40
2	845588,26	2402002,94
3	845559,74	2402048,88
4	845534,53	2402033,31
5	845509,37	2401996,04
6	845519,70	2401988,12
7	845549,62	2401974,34
1	845571,60	2401971,40

Общий периметр границ территории выявленного объекта культурного наследия: 232,47 м.

Площадь территории выявленного объекта культурного наследия: 3577 кв.м.

52. Графическое описание местоположения границ территории выявленного объекта культурного наследия «Селище Евра б»:



Координаты характерных точек границ территории выявленного объекта культурного наследия «Селище Евра б» в местной системе координат (МСК 86, зона 2)

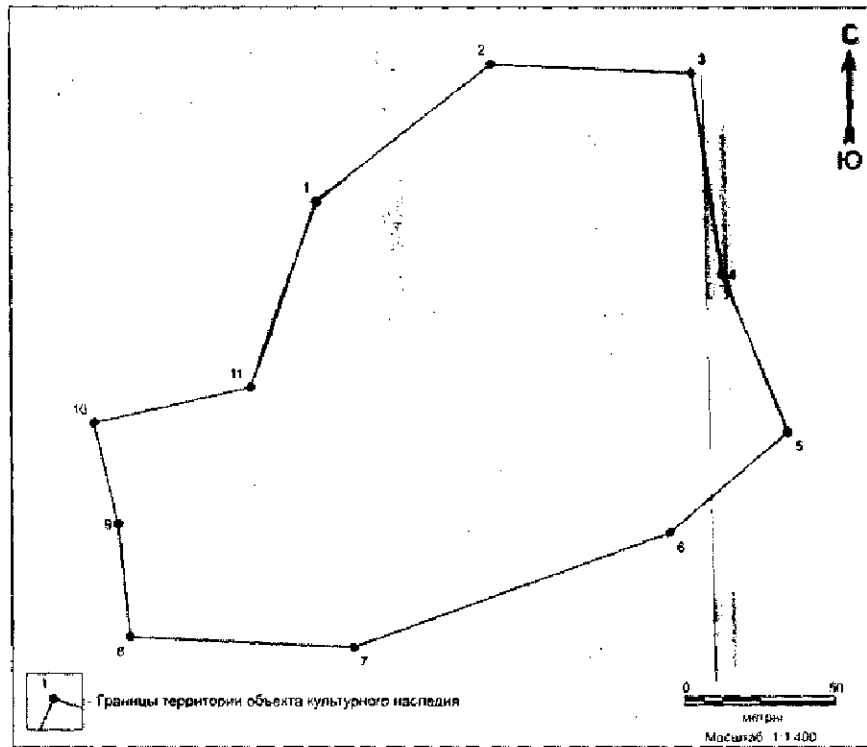
№ точки	Координаты, м	
	Широта (X)	Долгота (Y)
1	845509,37	2401996,04
2	845534,53	2402033,31
3	845559,74	2402048,88
4	845515,06	2402096,44
5	845454,14	2402074,36
6	845442,43	2402022,99
7	845481,98	2402010,94
1	845509,37	2401996,04

Общий периметр границ территории выявленного объекта культурного наследия: 329,85 м.

Площадь территории выявленного объекта культурного наследия: 6806 кв.м.



53. Графическое описание местоположения границ территории выявленного объекта культурного наследия «Селище Евра 7»:



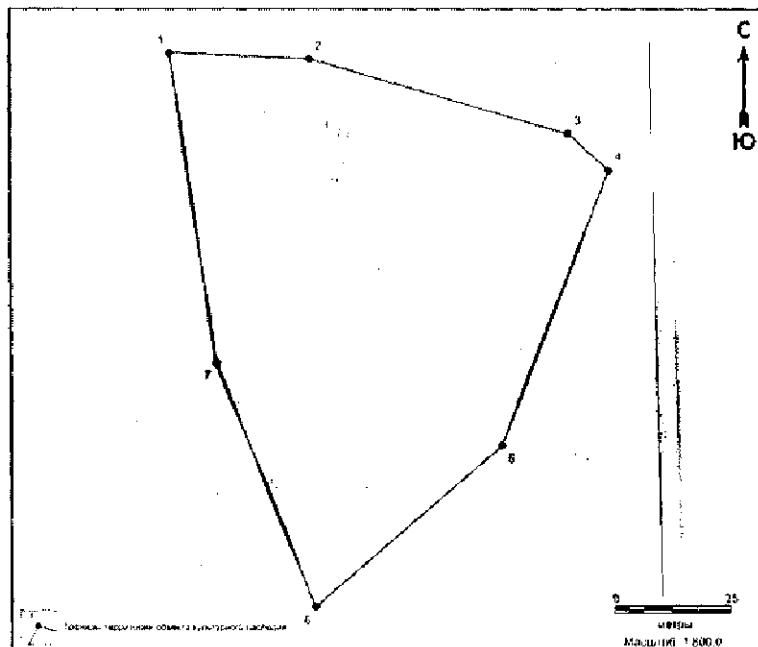
Координаты характерных точек границ территории выявленного объекта культурного наследия «Селище Евра 7» в местной системе координат (МСК 86, зона 2)

№ точки	Координаты, м	
	Широта (X)	Долгота (Y)
1	845515,06	2402096,44
2	845560,07	2402154,07
3	845557,22	2402219,89
4	845491,15	2402229,61
5	845439,39	2402250,77
6	845406,40	2402212,02
7	845369,27	2402107,96
8	845372,74	2402034,54
9	845409,38	2402030,73
10	845442,43	2402022,99
11	845454,14	2402074,36
1	845515,06	2402096,44

Общий периметр границ территории выявленного объекта культурного наследия: 684,85 м.

Площадь территории выявленного объекта культурного наследия:  
2,77 га.

54. Графическое описание местоположения границ территории выявленного объекта культурного наследия «Селище Евра 8»:



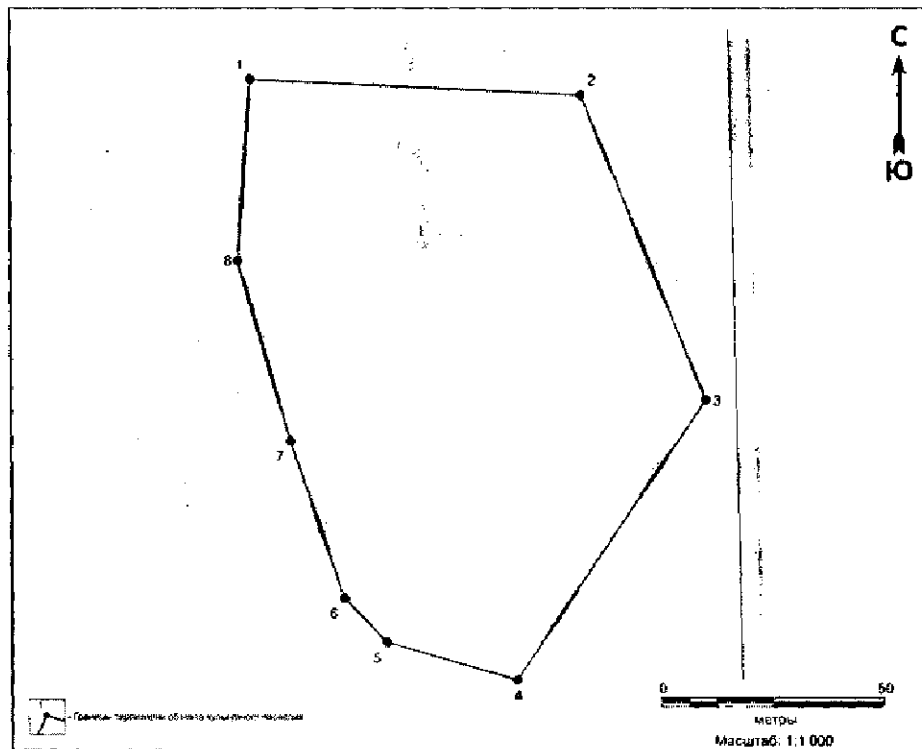
Координаты характерных точек границ территории выявленного объекта культурного наследия «Селище Евра 8» в местной системе координат (МСК 86, зона 2)

№ точки	Координаты, м	
	Широта (X)	Долгота (Y)
1	845557,22	2402219,89
2	845555,92	2402249,82
3	845539,93	2402305,17
4	845532,13	2402313,80
5	845473,50	2402290,82
6	845439,39	2402250,77
7	845491,15	2402229,61
1	845557,22	2402219,89

Общий периметр границ территории выявленного объекта культурного наследия: 337,49 м.

Площадь территории выявленного объекта культурного наследия:  
6797 кв.м.

55. Графическое описание местоположения границ территории выявленного объекта культурного наследия «Селище Евра 9»:



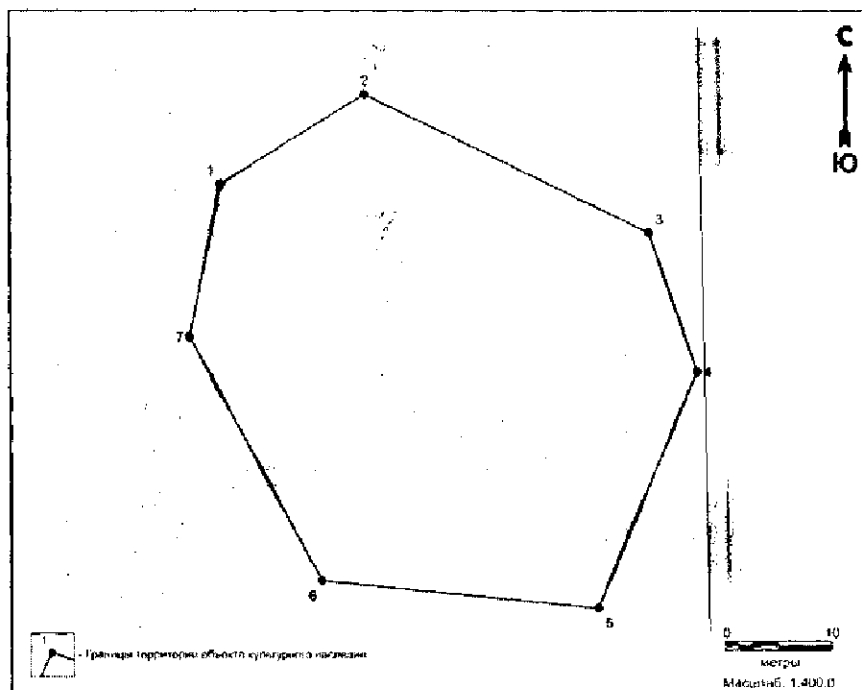
Координаты характерных точек границ территории выявленного объекта культурного наследия «Селище Евра 9» в местной системе координат (МСК 86, зона 2)

№ точки	Координаты, м	
	Широта (X)	Долгота (Y)
1	845372,74	2402034,54
2	845369,27	2402107,96
3	845301,88	2402135,28
4	845240,42	2402093,42
5	845248,63	2402064,54
6	845258,25	2402055,06
7	845292,81	2402043,22
8	845332,62	2402031,69
1	845372,74	2402034,54

Общий периметр границ территории выявленного объекта культурного наследия: 382,31 м.

Площадь территории выявленного объекта культурного наследия: 9673 кв.м.

56. Графическое описание местоположения границ территории выявленного объекта культурного наследия «Городище Евра 10»:



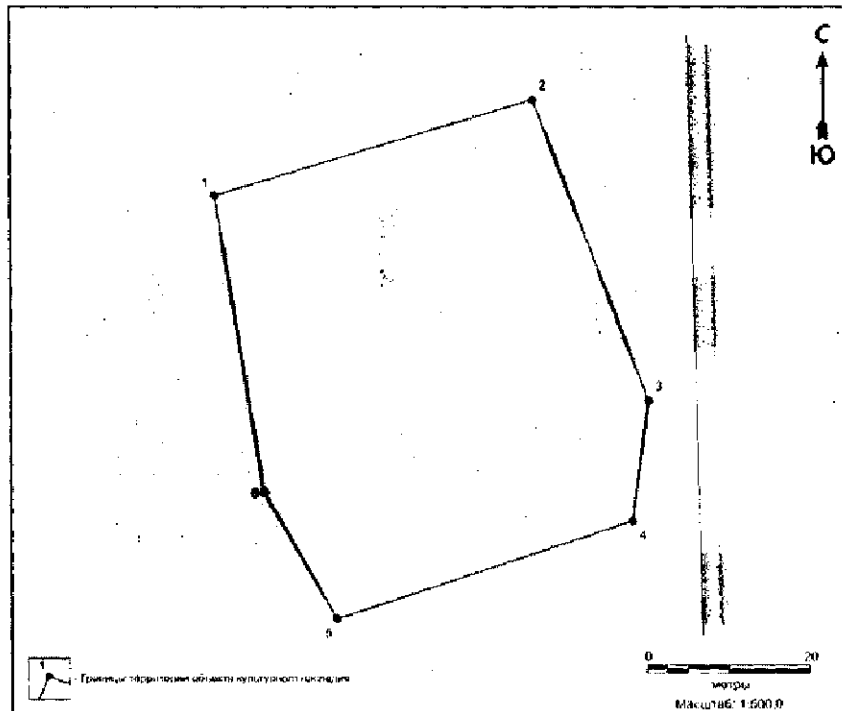
Координаты характерных точек границ территории выявленного объекта культурного наследия «Городище Евра 10» в местной системе координат (МСК 86, зона 2)

№ точки	Координаты, м	
	Широта (X)	Долгота (Y)
1	844980,88	2402155,62
2	844989,26	2402169,11
3	844976,36	2402195,65
4	844963,46	2402200,08
5	844941,55	2402190,85
6	844944,10	2402165,00
7	844966,66	2402152,68
1	844980,88	2402155,62

Общий периметр границ территории выявленного объекта культурного наследия: 149,02 м.

Площадь территории выявленного объекта культурного наследия: 1589 кв.м.

57. Графическое описание местоположения границ территории выявленного объекта культурного наследия «Городище Евра I I»:



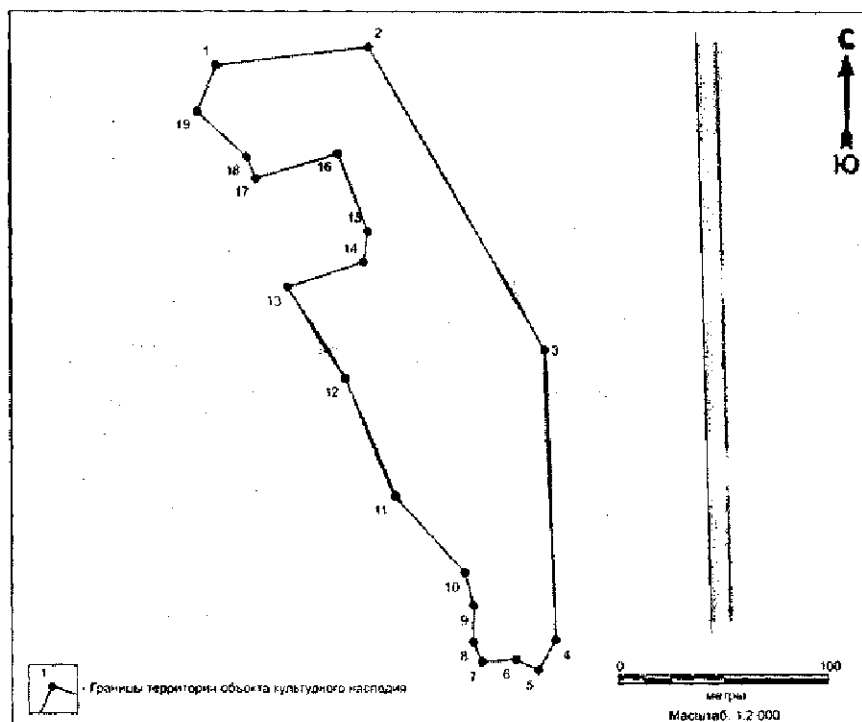
Координаты характерных точек границ территории выявленного объекта культурного наследия «Городище Евра I I» в местной системе координат (МСК 86, зона 2)

№ точки	Координаты, м	
	Широта (X)	Долгота (Y)
1	844909,92	2402218,62
2	844921,62	2402257,55
3	844885,04	2402271,52
4	844870,52	2402269,54
5	844858,70	2402233,42
6	844873,95	2402224,57
1	844909,92	2402218,62

Общий периметр границ территории выявленного объекта культурного наследия: 186,58 м.

Площадь территории выявленного объекта культурного наследия: 2315 кв.м.

58. Графическое описание местоположения границ территории выявленного объекта культурного наследия «Селище Евра 12»:



Координаты характерных точек границ территории выявленного объекта культурного наследия «Селище Евра 12» в местной системе координат (МСК 86, зона 2)

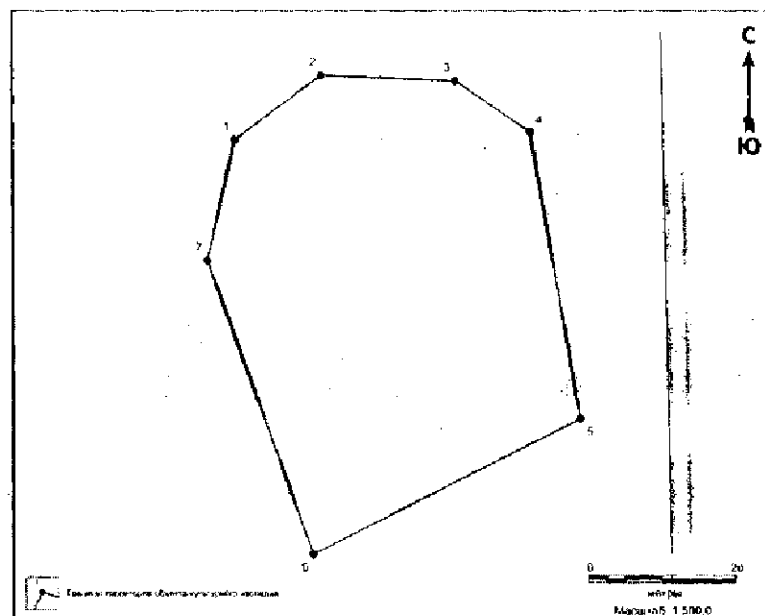
№ точки	Координаты, м	
	Широта (X)	Долгота (Y)
1	844963,46	2402200,08
2	844972,17	2402272,03
3	844829,20	2402355,18
4	844692,82	2402359,84
5	844678,73	2402351,59
6	844683,62	2402340,72
7	844682,62	2402324,93
8	844692,06	2402320,66
9	844709,06	2402320,97
10	844724,57	2402316,91
11	844760,67	2402283,90
12	844815,84	2402260,66
13	844858,70	2402233,42
14	844870,52	2402269,54
15	844885,04	2402271,52
16	844921,62	2402257,55

17	844909,92	2402218,62
18	844920,07	2402214,39
19	844941,55	2402190,85
1	844963,46	2402200,08

Общий периметр границ территории выявленного объекта культурного наследия: 820,47 м.

Площадь территории выявленного объекта культурного наследия: 2,07 га.

59. Графическое описание местоположения границ территории выявленного объекта культурного наследия «Городище Евра 13»:



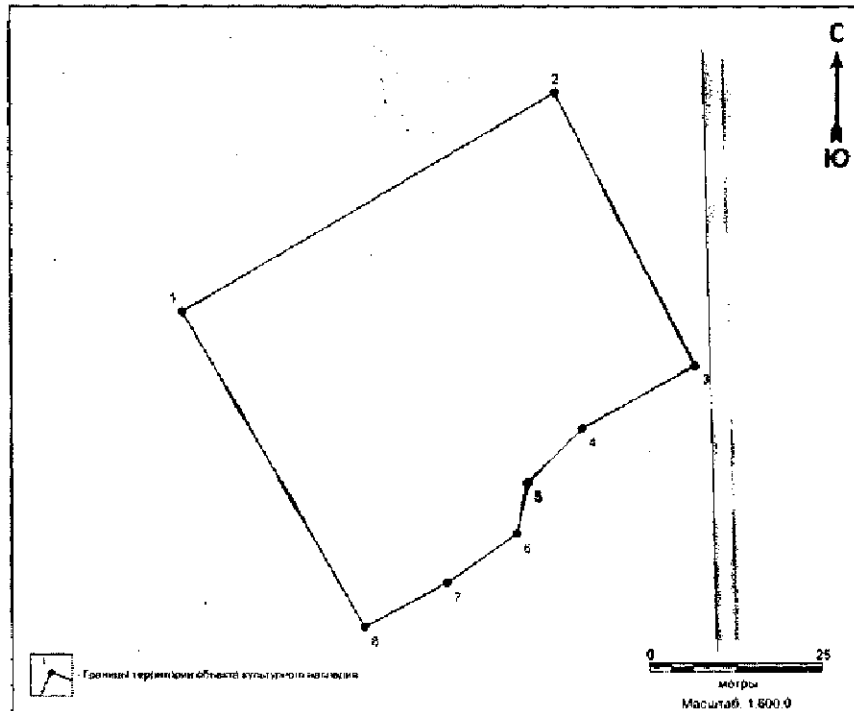
Координаты характерных точек границ территории выявленного объекта культурного наследия «Городище Евра 13» в местной системе координат (МСК 86, зона 2)

№ точки	Координаты, м	
	Широта (X)	Долгота (Y)
1	835933,09	2410615,70
2	835941,76	2410627,49
3	835941,00	2410645,61
4	835934,15	2410655,70
5	835895,67	2410662,34
6	835877,58	2410626,16
7	835916,88	2410611,96
1	835933,09	2410615,70

Общий периметр границ территории выявленного объекта культурного наследия: 182,89 м.

Площадь территории выявленного объекта культурного наследия: 2273 кв.м.

60. Графическое описание местоположения границ территории выявленного объекта культурного наследия «Селище Евра 14»:



Координаты характерных точек границ территории выявленного объекта культурного наследия «Селище Евра 14» в местной системе координат (МСК 86, зона 2)

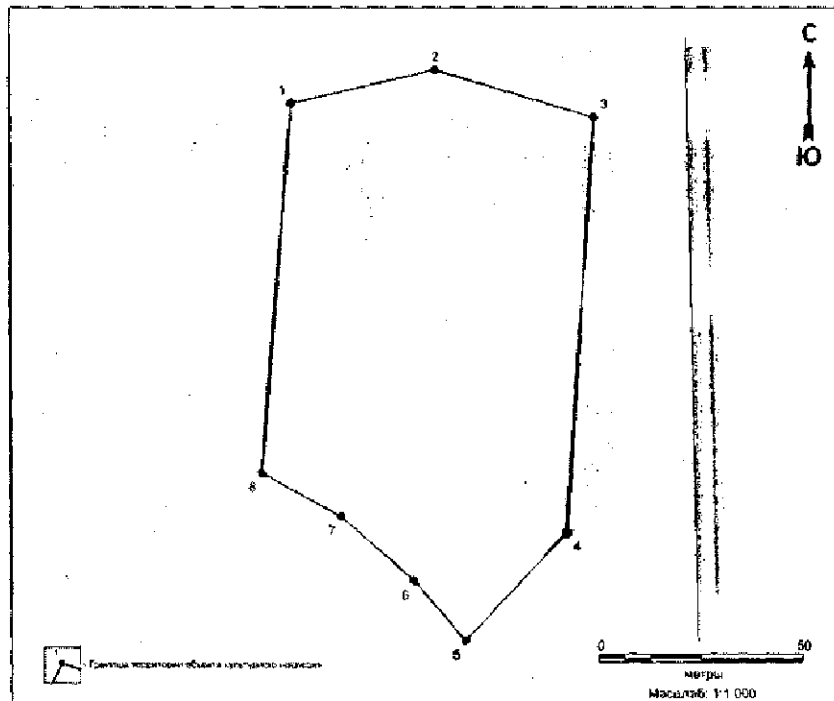
№ точки	Координаты, м	
	Широта (X)	Долгота (Y)
1	836047,28	2410718,50
2	836078,55	2410772,17
3	836039,57	2410792,04
4	836030,59	2410775,91
5	836022,85	2410768,02
6	836015,59	2410766,46
7	836008,63	2410756,41
8	836002,33	2410744,50
1	836047,28	2410718,50

Общий периметр границ территории выявленного объекта культурного наследия: 220,42 м.



Площадь территории выявленного объекта культурного наследия:  
2895 кв.м.

61. Графическое описание местоположения границ территории  
выявленного объекта культурного наследия «Селище Евра 15»:



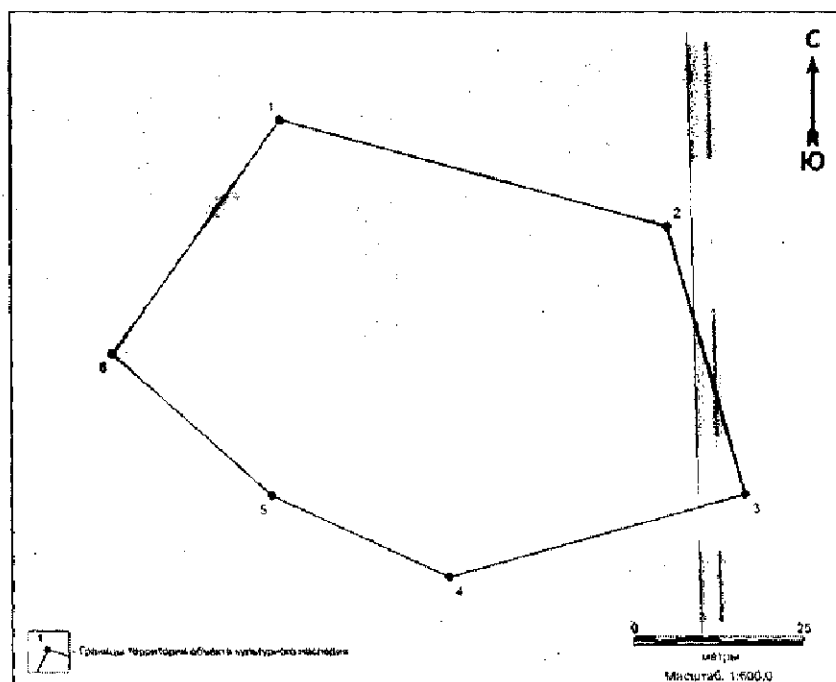
Координаты характерных точек границ территории  
выявленного объекта культурного наследия «Селище Евра 15»  
в местной системе координат (МСК 86, зона 2)

№ точки	Координаты, м	
	Широта (X)	Долгота (Y)
1	836076,44	2411522,27
2	836084,53	2411557,31
3	836073,09	2411595,99
4	835972,78	2411588,99
5	835946,90	2411564,24
6	835961,19	2411551,79
7	835976,59	2411534,03
8	835987,09	2411514,79
1	836076,44	2411522,27

Общий периметр границ территории выявленного объекта  
культурного наследия: 366,68 м.

Площадь территории выявленного объекта культурного наследия:  
8365 кв.м.

62. Графическое описание местоположения границ территории выявленного объекта культурного наследия «Селище Евра 16»:



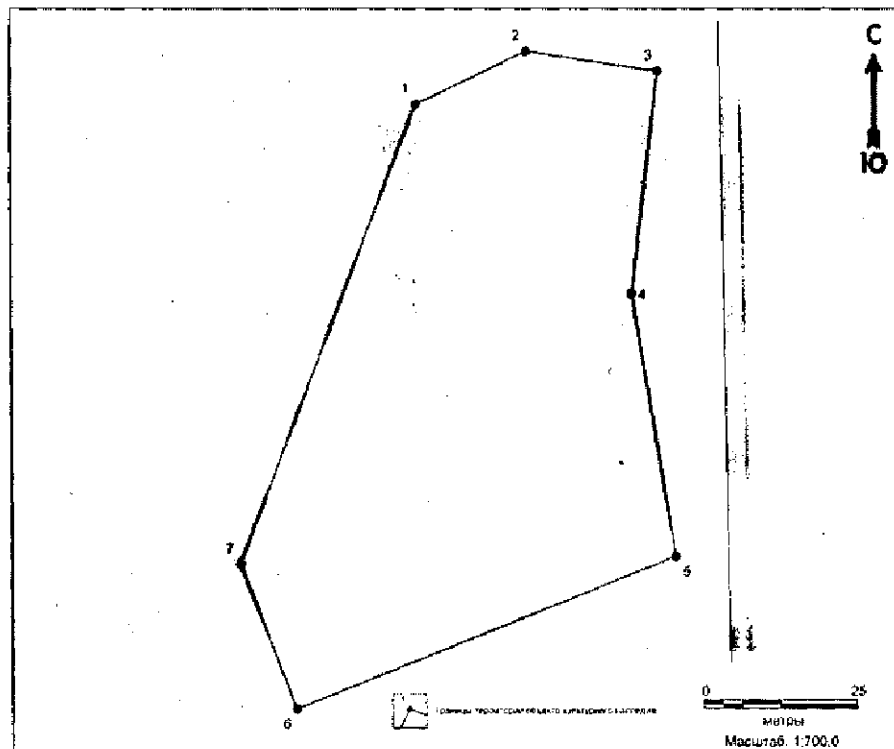
Координаты характерных точек границ территории выявленного объекта культурного наследия «Селище Евра 16» в местной системе координат (МСК 86, зона 2)

№ точки	Координаты, м	
	Широта (X)	Долгота (Y)
1	835876,26	2411979,89
2	835860,75	2412036,57
3	835821,61	2412047,76
4	835809,58	2412004,49
5	835821,41	2411978,51
6	835842,08	2411955,29
1	835876,26	2411979,89

Общий периметр границ территории выявленного объекта культурного наследия: 246,13 м.

Площадь территории выявленного объекта культурного наследия: 3962 кв.м.

63. Графическое описание местоположения границ территории выявленного объекта культурного наследия «Селище Евра 17»:



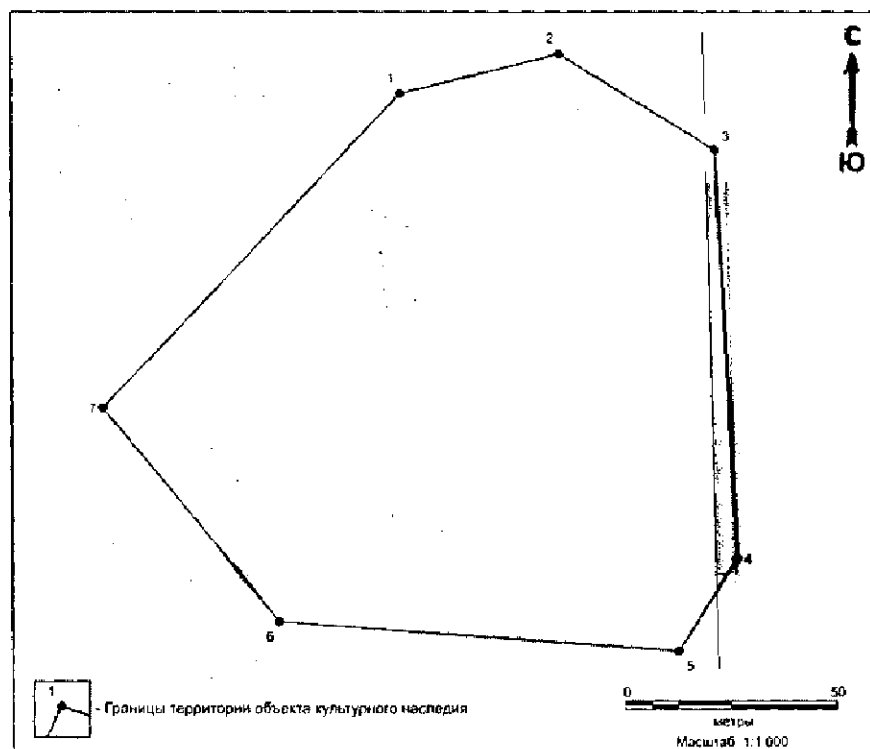
Координаты характерных точек границ территории выявленного объекта культурного наследия «Селище Евра 17» в местной системе координат (МСК 86, зона 2)

№ точки	Координаты, м	
	Широта (X)	Долгота (Y)
1	834643,61	2413241,70
2	834652,17	2413259,57
3	834648,96	2413280,73
4	834613,21	2413276,50
5	834571,06	2413283,35
6	834546,73	2413222,20
7	834569,91	2413213,22
1	834643,61	2413241,70

Общий периметр границ территории выявленного объекта культурного наследия: 289,60 м.

Площадь территории выявленного объекта культурного наследия: 4793 кв.м.

64. Графическое описание местоположения границ территории выявленного объекта культурного наследия «Селище Евра 18»:



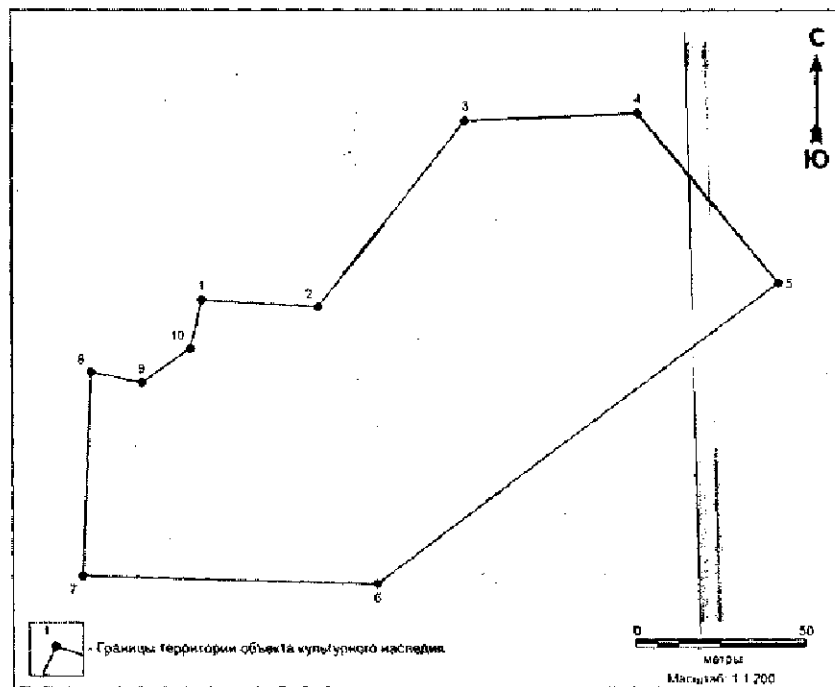
Координаты характерных точек границ территории выявленного объекта культурного наследия «Селище Евра 18» в местной системе координат (МСК 86, зона 2)

№ точки	Координаты, м	
	Широта (X)	Долгота (Y)
1	833281,75	2413108,52
2	833291,05	2413145,85
3	833268,53	2413182,16
4	833173,28	2413186,98
5	833151,75	2413173,38
6	833158,60	2413079,70
7	833208,32	2413038,66
1	833281,75	2413108,52

Общий периметр границ территории выявленного объекта культурного наследия: 461,79 м.

Площадь территории выявленного объекта культурного наследия: 1,48 га.

65. Графическое описание местоположения границ территории выявленного объекта культурного наследия «Селище Евра 19»:



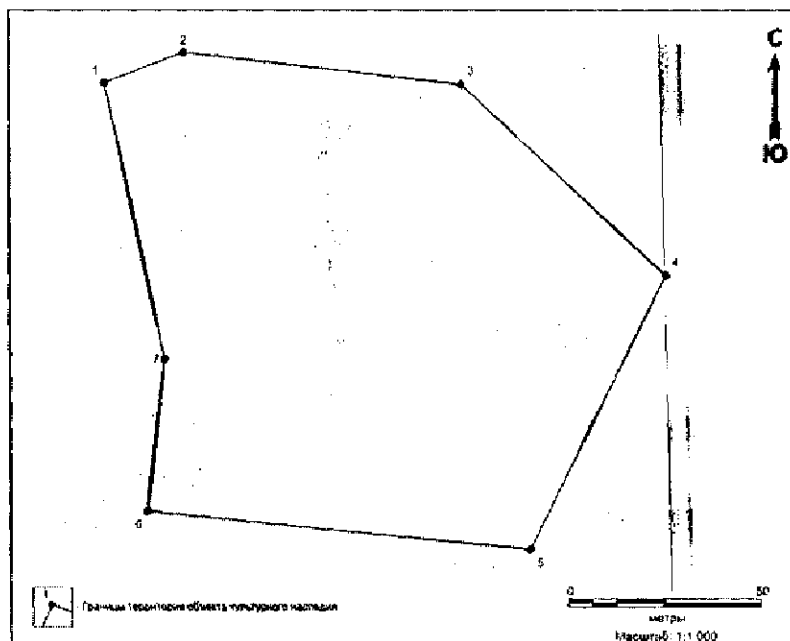
Координаты характерных точек границ территории выявленного объекта культурного наследия «Селище Евра 19» в местной системе координат (МСК 86, зона 2)

№ точки	Координаты, м	
	Широта (X)	Долгота (Y)
1	833153,56	2412910,35
2	833151,51	2412944,61
3	833206,11	2412988,01
4	833208,32	2413038,66
5	833158,60	2413079,70
6	833070,55	2412961,71
7	833072,94	2412875,22
8	833132,42	2412877,82
9	833129,31	2412892,72
10	833139,38	2412907,00
1	833153,56	2412910,35

Общий периметр границ территории выявленного объекта культурного наследия: 559,76 м.

Площадь территории выявленного объекта культурного наследия: 1,59 га.

66. Графическое описание местоположения границ территории выявленного объекта культурного наследия «Селище Евра 20»:



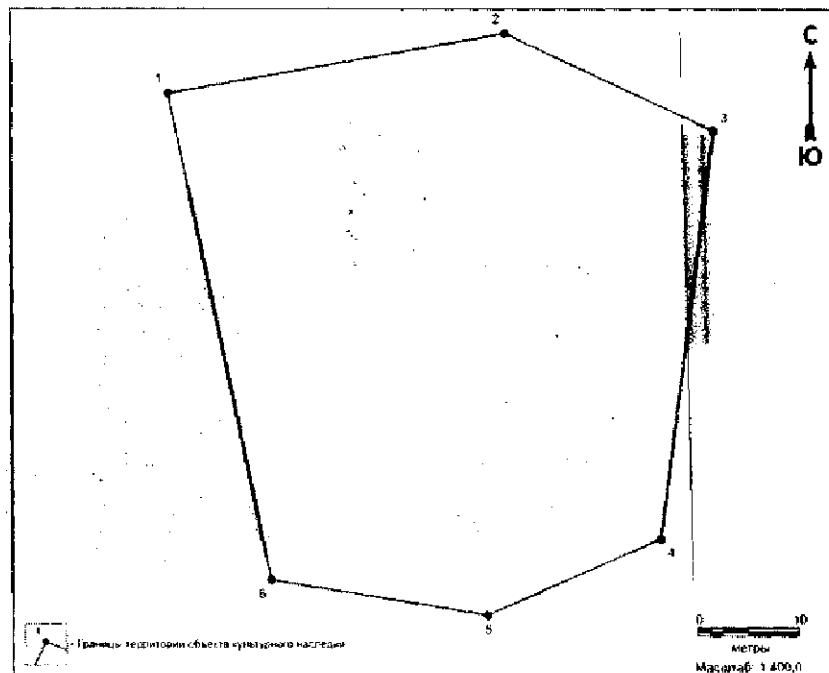
Координаты характерных точек границ территории выявленного объекта культурного наследия «Селище Евра 20» в местной системе координат (МСК 86, зона 2)

№ точки	Координаты, м	
	Широта (X)	Долгота (Y)
1	833060,13	2412522,58
2	833067,96	2412542,92
3	833059,69	2412614,47
4	833010,79	2412666,83
5	832940,76	2412631,92
6	832950,47	2412533,21
7	832989,52	2412537,78
1	833060,13	2412522,58

Общий периметр границ территории выявленного объекта культурного наследия: 454,44 м.

Площадь территории выявленного объекта культурного наследия: 1,34 га.

67. Графическое описание местоположения границ территории выявленного объекта культурного наследия «Городище Евра 21»:



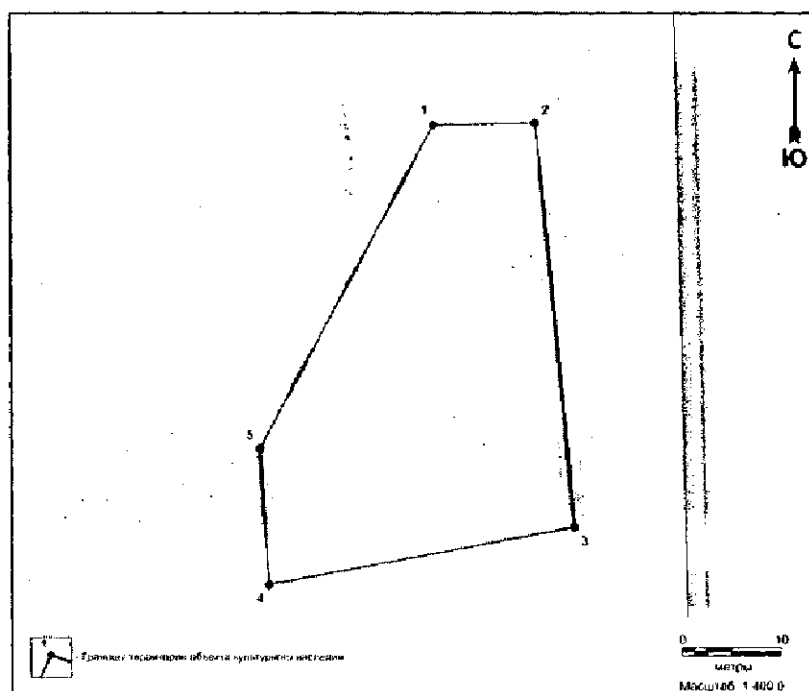
Координаты характерных точек границ территории выявленного объекта культурного наследия «Городище Евра 21» в местной системе координат (МСК 86, зона 2)

№ точки	Координаты, м	
	Широта (X)	Долгота (Y)
1	832447,25	2412469,18
2	832453,11	2412502,27
3	832443,57	2412522,62
4	832403,81	2412517,30
5	832396,41	2412500,35
6	832399,84	2412479,08
1	832447,25	2412469,18

Общий периметр границ территории выявленного объекта культурного наследия: 184,67 м.

Площадь территории выявленного объекта культурного наследия: 2310 кв.м.

68. Графическое описание местоположения границ территории выявленного объекта культурного наследия «Селище Евра 22»:



Координаты характерных точек границ территории выявленного объекта культурного наследия «Селище Евра 22» в местной системе координат (МСК 86, зона 2)

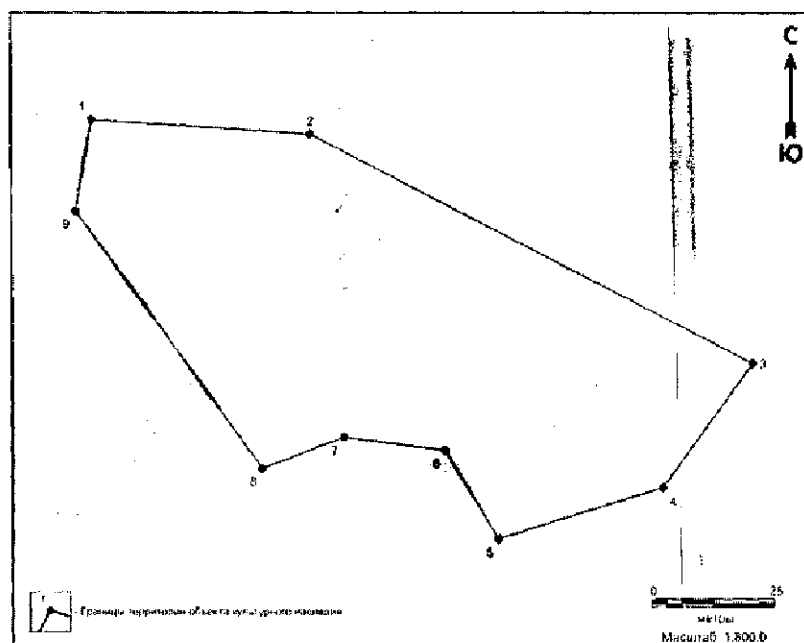
№ точки	Координаты, м	
	Широта (X)	Долгота (Y)
1	832198,21	2412847,20
2	832198,43	2412857,48
3	832158,05	2412861,25
4	832152,36	2412830,49
5	832165,82	2412829,60
1	832198,21	2412847,20

Общий периметр границ территории выявленного объекта культурного наследия: 132,47 м.

Площадь территории выявленного объекта культурного наследия: 992,5 кв.м.



69. Графическое описание местоположения границ территории выявленного объекта культурного наследия «Селище Евра 23»:



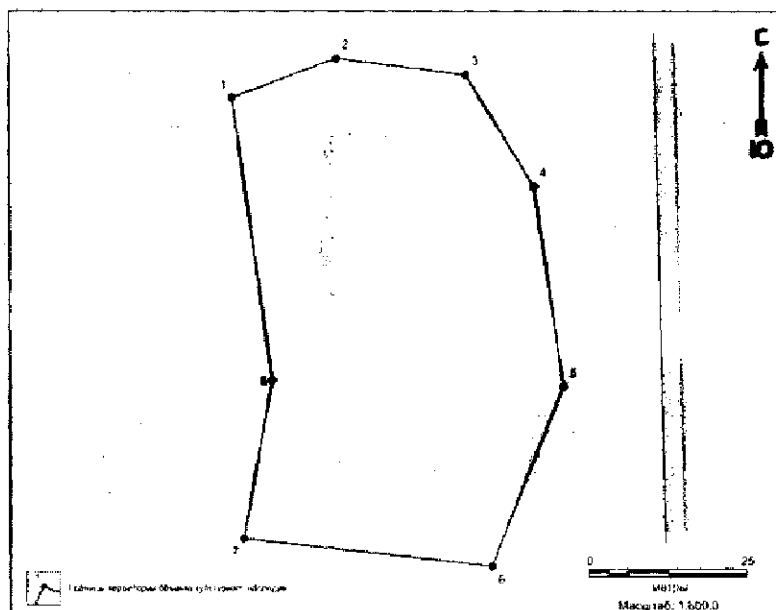
Координаты характерных точек границ территории выявленного объекта культурного наследия «Селище Евра 23» в местной системе координат (МСК 86, зона 2)

№ точки	Координаты, м	
	Широта (X)	Долгота (Y)
1	830741,65	2415086,99
2	830738,77	2415130,86
3	830692,80	2415219,61
4	830667,99	2415201,58
5	830657,85	2415168,63
6	830675,50	2415157,90
7	830678,07	2415137,48
8	830671,87	2415121,02
9	830723,35	2415083,73
1	830741,65	2415086,99

Общий периметр границ территории выявленного объекта культурного наследия: 350,03 м.

Площадь территории выявленного объекта культурного наследия: 6143 кв.м.

70. Графическое описание местоположения границ территории выявленного объекта культурного наследия «Городище Евра 25»:



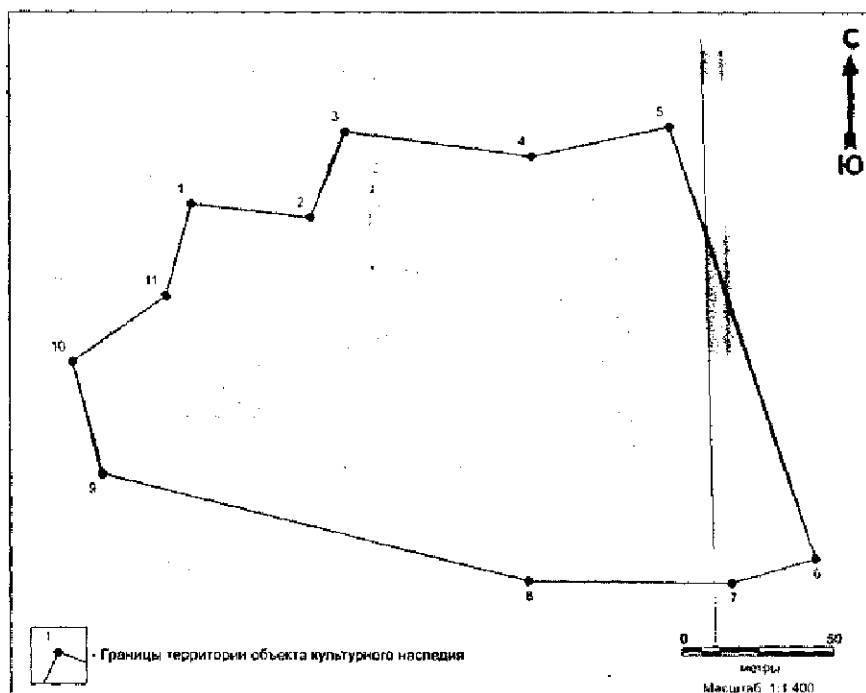
Координаты характерных точек границ территории выявленного объекта культурного наследия «Городище Евра 25» в местной системе координат (МСК 86, зона 2)

№ точки	Координаты, м	
	Широта (X)	Долгота (Y)
1	830671,87	2415121,02
2	830678,07	2415137,48
3	830675,50	2415157,90
4	830657,85	2415168,63
5	830626,51	2415173,23
6	830598,42	2415161,84
7	830602,72	2415122,71
8	830627,45	2415127,23
1	830671,87	2415121,02

Общий периметр границ территории выявленного объекта культурного наследия: 230,17 м.

Площадь территории выявленного объекта культурного наследия: 3288 кв.м.

71. Графическое описание местоположения границ территории выявленного объекта культурного наследия «Селище Евра 26»:



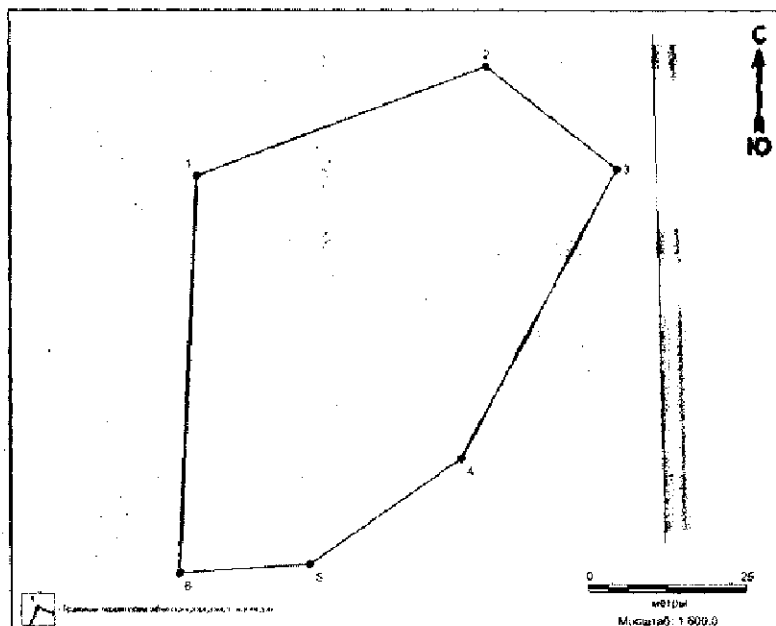
Координаты характерных точек границ территории выявленного объекта культурного наследия «Селище Евра 26» в местной системе координат (МСК 86, зона 2)

№ точки	Координаты, м	
	Широта (X)	Долгота (Y)
1	830602,72	2415122,71
2	830598,42	2415161,84
3	830626,51	2415173,23
4	830618,42	2415234,49
5	830628,15	2415279,63
6	830487,53	2415327,04
7	830479,69	2415299,71
8	830480,32	2415233,18
9	830515,17	2415093,42
10	830551,54	2415083,90
11	830572,82	2415114,34
1	830602,72	2415122,71

Общий периметр границ территории выявленного объекта культурного наследия: 670,82 м.

Площадь территории выявленного объекта культурного наследия: 2,54 га.

72. Графическое описание местоположения границ территории выявленного объекта культурного наследия «Городище Евра 27»:



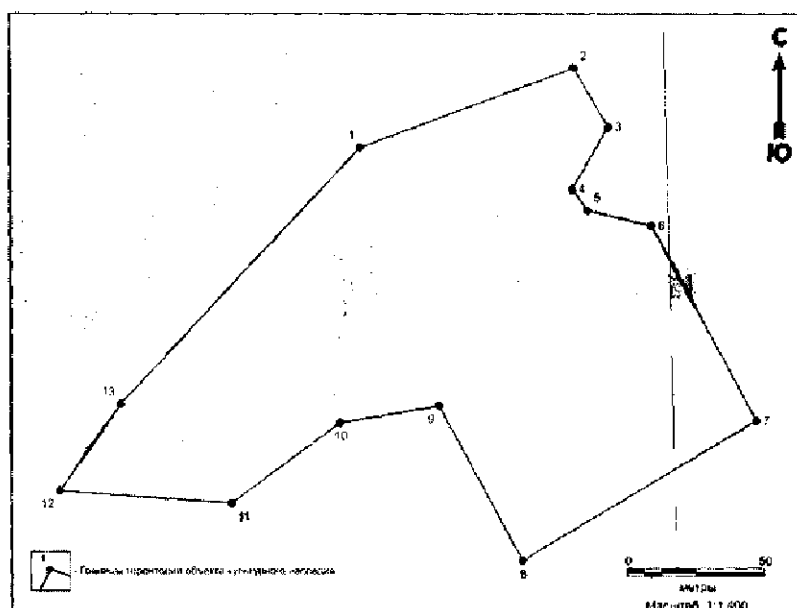
Координаты характерных точек границ территории выявленного объекта культурного наследия «Городище Евра 27» в местной системе координат (МСК 86, зона 2)

№ точки	Координаты, м	
	Широта (X)	Долгота (Y)
1	829015,40	2418843,46
2	829032,76	2418889,24
3	829016,44	2418909,79
4	828971,20	2418885,11
5	828954,64	2418861,11
6	828953,26	2418840,46
1	829015,40	2418843,46

Общий периметр границ территории выявленного объекта культурного наследия: 238,82 м.

Площадь территории выявленного объекта культурного наследия: 3534 кв.м.

73. Графическое описание местоположения границ территории выявленного объекта культурного наследия «Потанахское 1, поселение»:



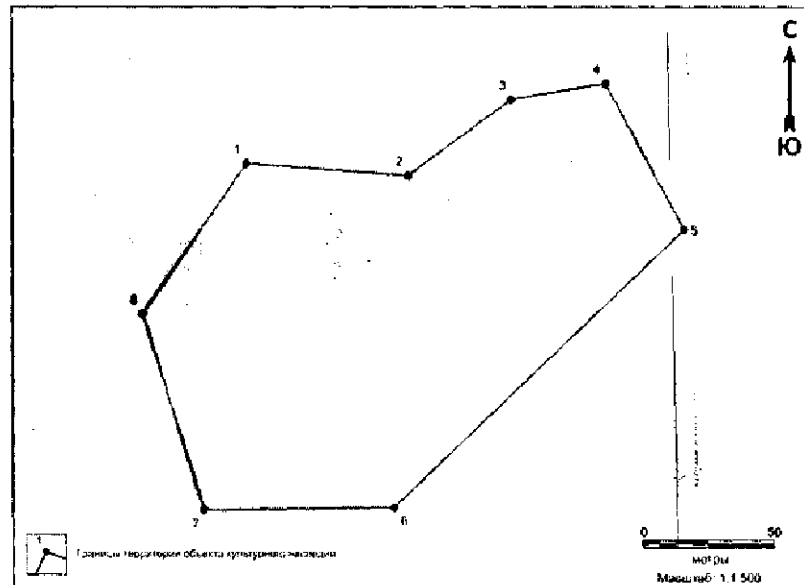
Координаты характерных точек границ территории выявленного объекта культурного наследия «Потанахское 1, поселение» в местной системе координат (МСК 86, зона 2)

№ точки	Координаты, м	
	Широта (X)	Долгота (Y)
1	896402,74	2451807,23
2	896431,37	2451884,36
3	896410,14	2451896,60
4	896387,76	2451883,69
5	896380,41	2451889,17
6	896374,78	2451912,13
7	896305,19	2451949,40
8	896255,01	2451865,21
9	896310,47	2451835,47
10	896304,40	2451799,65
11	896275,58	2451760,40
12	896280,15	2451698,86
13	896311,13	2451720,68
1	896402,74	2451807,23

Общий периметр границ территории выявленного объекта культурного наследия: 715,97 м.

Площадь территории выявленного объекта культурного наследия: 2,15 га.

74. Графическое описание местоположения границ территории выявленного объекта культурного наследия «Потанахское 2, поселение»:



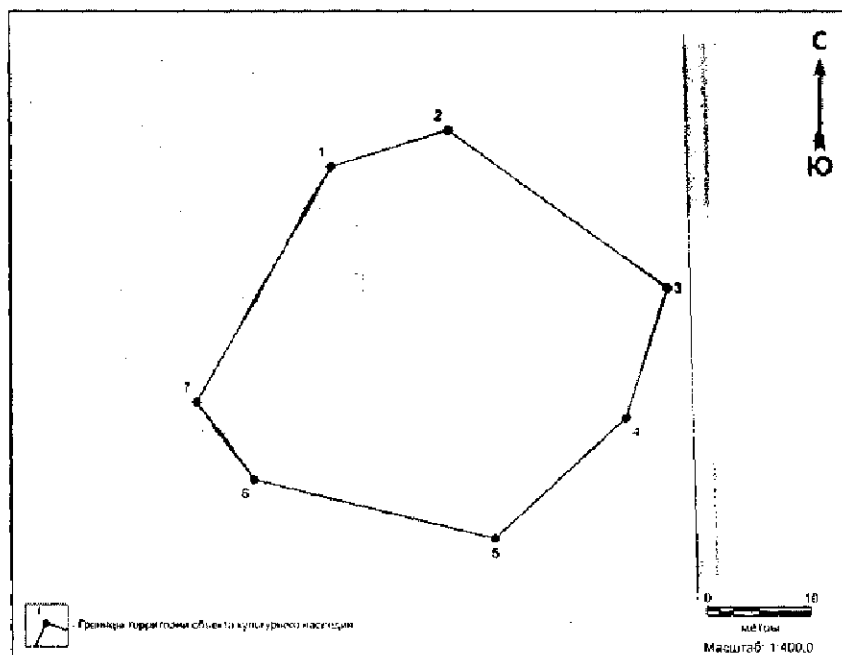
Координаты характерных точек границ территории выявленного объекта культурного наследия «Потанахское 2, поселение» в местной системе координат (МСК 86, зона 2)

№ точки	Координаты, м	
	Широта (X)	Долгота (Y)
1	896280,15	2451698,86
2	896275,58	2451760,40
3	896304,40	2451799,65
4	896310,47	2451835,47
5	896255,01	2451865,21
6	896150,00	2451754,70
7	896148,94	2451682,29
8	896223,24	2451659,24
1	896280,15	2451698,86

Общий периметр границ территории выявленного объекта культурного наследия: 581,66 м.

Площадь территории выявленного объекта культурного наследия: 2,04 га.

75. Графическое описание местоположения границ территории выявленного объекта культурного наследия «Потанахское З, городище»:



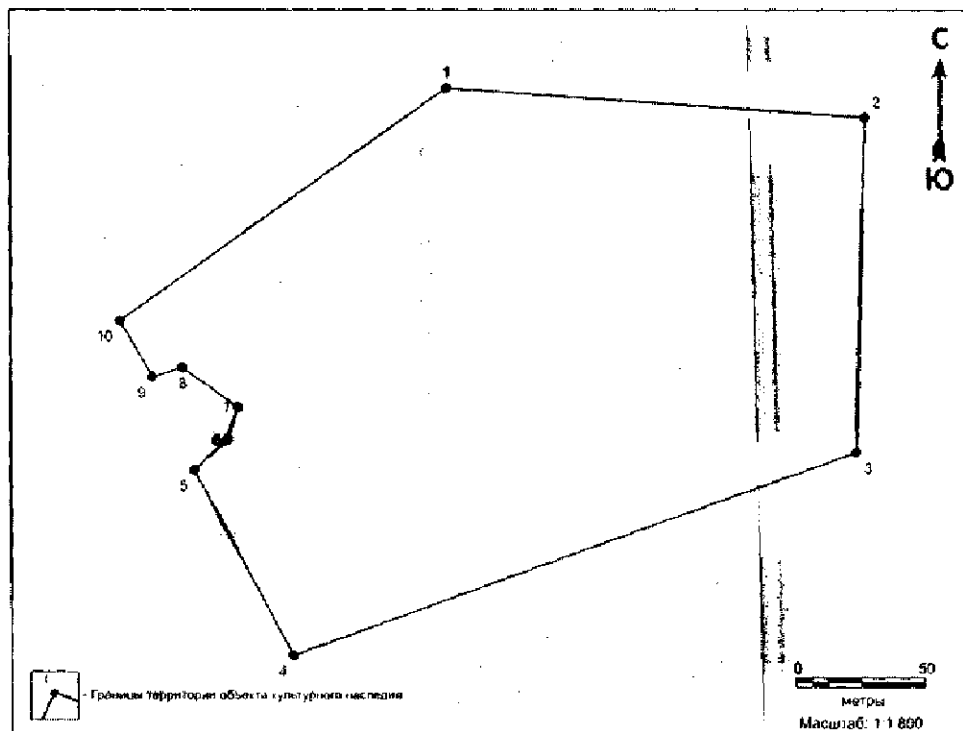
Координаты характерных точек границ территории выявленного объекта культурного наследия «Потанахское З, городище» в местной системе координат (МСК 86, зона 2)

№ точки	Координаты, м	
	Широта (X)	Долгота (Y)
1	896410,14	2451896,60
2	896413,62	2451907,81
3	896398,63	2451928,70
4	896386,29	2451924,71
5	896374,78	2451912,13
6	896380,41	2451889,17
7	896387,76	2451883,69
1	896410,14	2451896,60

Общий периметр границ территории выявленного объекта культурного наследия: 126,13 м.

Площадь территории выявленного объекта культурного наследия: 1118 кв.м.

76. Графическое описание местоположения границ территории выявленного объекта культурного наследия «Потанахское 4, поселение»:



Координаты характерных точек границ территории выявленного объекта культурного наследия «Потанахское 4, поселение» в местной системе координат (МСК 86, зона 2)

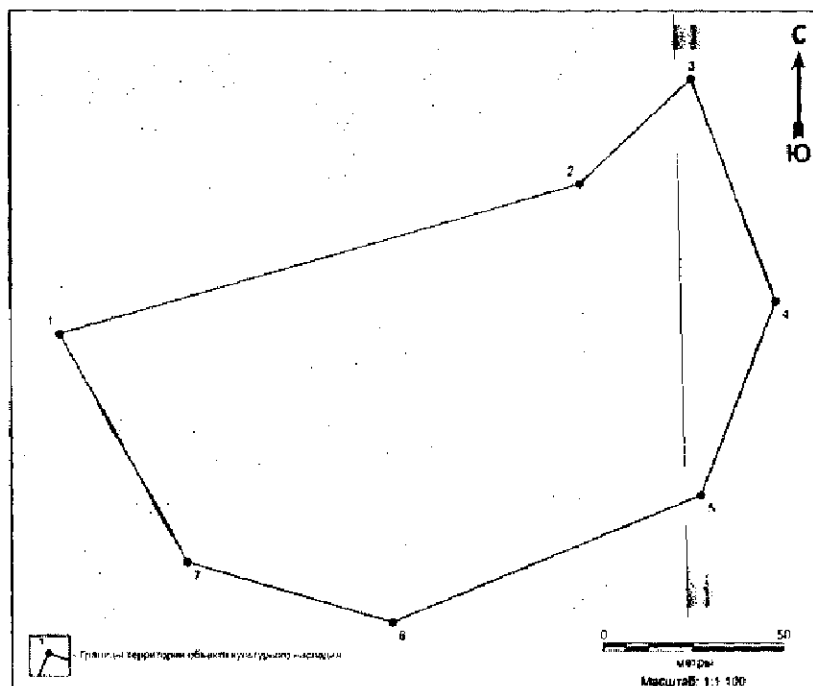
№ точки	Координаты, м	
	Широта (X)	Долгота (Y)
1	896519,36	2452008,22
2	896508,34	2452167,06
3	896381,51	2452163,40
4	896305,19	2451949,40
5	896374,78	2451912,13
6	896386,29	2451924,71
7	896398,63	2451928,70
8	896413,62	2451907,81
9	896410,14	2451896,60
10	896431,37	2451884,36
1	896519,36	2452008,22

Общий периметр границ территории выявленного объекта культурного наследия: 836,16 м.

Площадь территории выявленного объекта культурного наследия: 4,08 га.



77. Графическое описание местоположения границ территории выявленного объекта культурного наследия «Потанахское 5, поселение»:



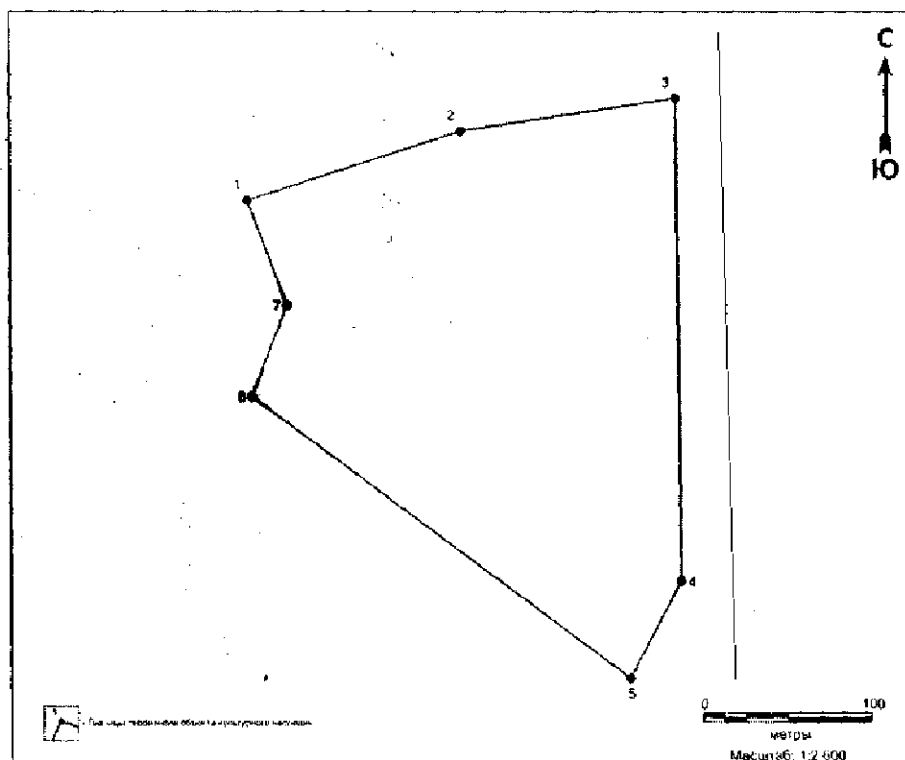
Координаты характерных точек границ территории выявленного объекта культурного наследия «Потанахское 5, поселение» в местной системе координат (МСК 86, зона 2)

№ точки	Координаты, м	
	Широта (X)	Долгота (Y)
1	896909,99	2452543,63
2	896951,28	2452687,23
3	896980,21	2452717,90
4	896919,05	2452740,87
5	896865,82	2452720,09
6	896831,06	2452634,99
7	896847,46	2452578,43
1	896909,99	2452543,63

Общий периметр границ территории выявленного объекта культурного наследия: 536,42 м.

Площадь территории выявленного объекта культурного наследия: 1,63 га.

78. Графическое описание местоположения границ территории выявленного объекта культурного наследия «Потанахское б, могильник»:



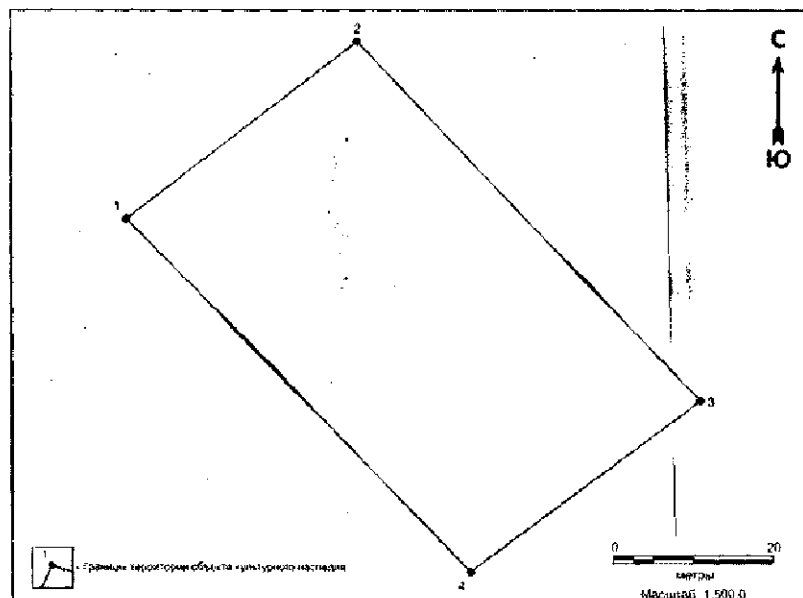
Координаты характерных точек границ территории выявленного объекта культурного наследия «Потанахское б, могильник» в местной системе координат (МСК 86, зона 2)

№ точки	Координаты, м	
	Широта (X)	Долгота (Y)
1	896980,21	2452717,90
2	897020,81	2452843,49
3	897039,98	2452969,58
4	896758,25	2452971,70
5	896701,62	2452941,98
6	896865,82	2452720,09
7	896919,05	2452740,87
1	896980,21	2452717,90

Общий периметр границ территории выявленного объекта культурного наследия: 1003,73 м.

Площадь территории выявленного объекта культурного наследия: 5,86 га.

79. Графическое описание местоположения границ территории выявленного объекта культурного наследия «Группа впадин Ершово 1»:



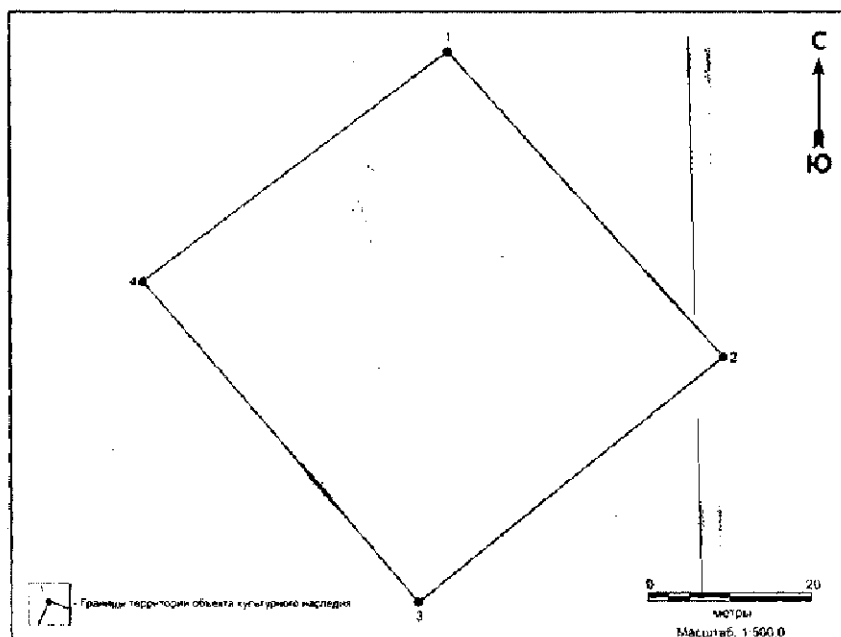
Координаты характерных точек границ территории выявленного объекта культурного наследия «Группа впадин Ершово 1» в местной системе координат (МСК 86, зона 2)

№ точки	Координаты, м	
	Широта (X)	Долгота (Y)
1	884472.91	2694292.08
2	884494.91	2694321.00
3	884450.13	2694363.70
4	884428.97	2694334.96
1	884472.91	2694292.08

Общий периметр границ территории выявленного объекта культурного наследия: 194,6 м.

Площадь территории выявленного объекта культурного наследия: 2188 кв.м.

80. Графическое описание местоположения границ территории выявленного объекта культурного наследия «Одиночная впадина Ершово 2»:



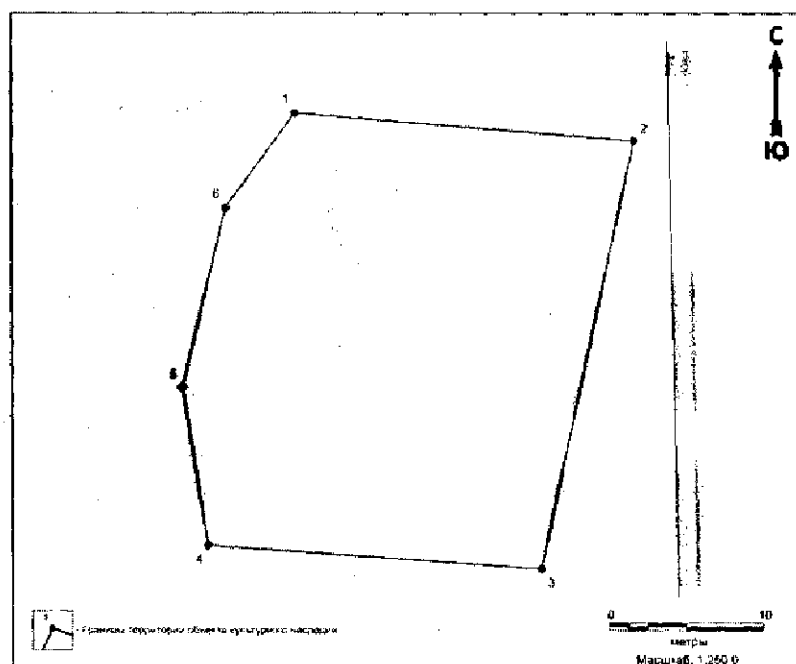
Координаты характерных точек границ территории выявленного объекта культурного наследия «Одиночная впадина Ершово 2» в местной системе координат (МСК 86, зона 2)

№ точки	Координаты, м	
	Широта (X)	Долгота (Y)
1	884816.58	2694622.81
2	884779.62	2694655.96
3	884750.21	2694619.05
4	884788.72	2694585.72
1	884816.58	2694622.81

Общий периметр границ территории выявленного объекта культурного наследия: 193,5 м.

Площадь территории выявленного объекта культурного наследия: 2332 кв.м.

81. Графическое описание местоположения границ территории выявленного объекта культурного наследия «Одиночная впадина Чилимка 20»:



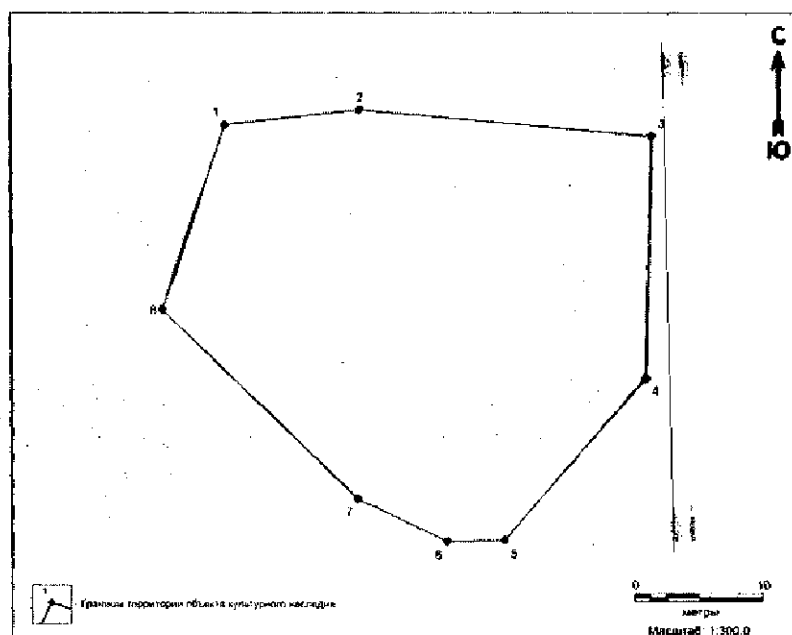
Координаты характерных точек границ территории выявленного объекта культурного наследия «Одиночная впадина Чилимка 20» в местной системе координат (МСК 86, зона 2)

№ точки	Координаты, м	
	Широта (X)	Долгота (Y)
1	897287.55	2688787.22
2	897285.74	2688809.06
3	897258.34	2688803.05
4	897259.84	2688781.54
5	897269.93	2688779.91
6	897281.44	2688782.71
1	897287.55	2688787.22

Общий периметр границ территории выявленного объекта культурного наследия: 100,9 м.

Площадь территории выявленного объекта культурного наследия: 671 кв.м.

82. Графическое описание местоположения границ территории выявленного объекта культурного наследия «Одиночная впадина Чилимка 21»:



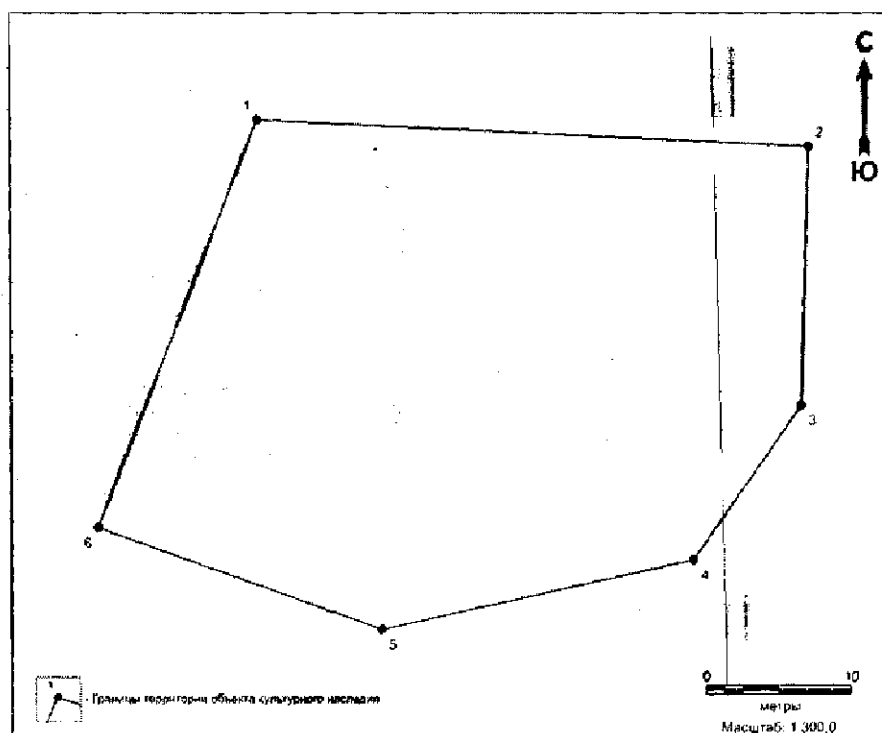
Координаты характерных точек границ территории выявленного объекта культурного наследия «Одиночная впадина Чилимка 21» в местной системе координат (МСК 86, зона 2)

№ точки	Координаты, м	
	Широта (X)	Долгота (Y)
1	896816.81	2689515.71
2	896817.97	2689526.17
3	896815.93	2689548.80
4	896797.26	2689548.29
5	896784.82	2689537.32
6	896784.73	2689532.86
7	896788.01	2689525.92
8	896802.55	2689510.80
1	896816.81	2689515.71

Общий периметр границ территории выявленного объекта культурного наследия: 116,3 м.

Площадь территории выявленного объекта культурного наследия: 935,5 кв.м.

83. Графическое описание местоположения границ территории выявленного объекта культурного наследия «Группа впадин Чилимка 22»:



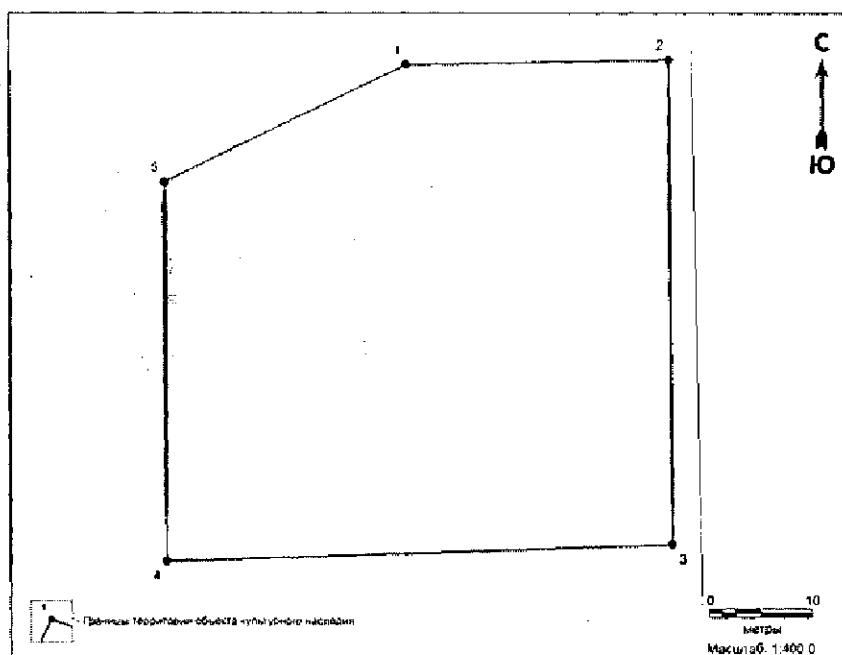
Координаты характерных точек границ территории выявленного объекта культурного наследия «Группа впадин Чилимка 22» в местной системе координат (МСК 86, зона 2)

№ точки	Координаты, м	
	Широта (X)	Долгота (Y)
1	897202.55	2689657.10
2	897200.74	2689694.87
3	897183.05	2689694.33
4	897172.57	2689686.92
5	897167.81	2689665.54
6	897174.76	2689646.13
1	897202.55	2689657.10

Общий периметр границ территории выявленного объекта культурного наследия: 140,3 м.

Площадь территории выявленного объекта культурного наследия: 1293 кв.м.

84. Графическое описание местоположения границ территории выявленного объекта культурного наследия «Одиночная впадина Чилимка 23»:



Координаты характерных точек границ территории выявленного объекта культурного наследия «Одиночная впадина Чилимка 23» в местной системе координат (МСК 86, зона 2)

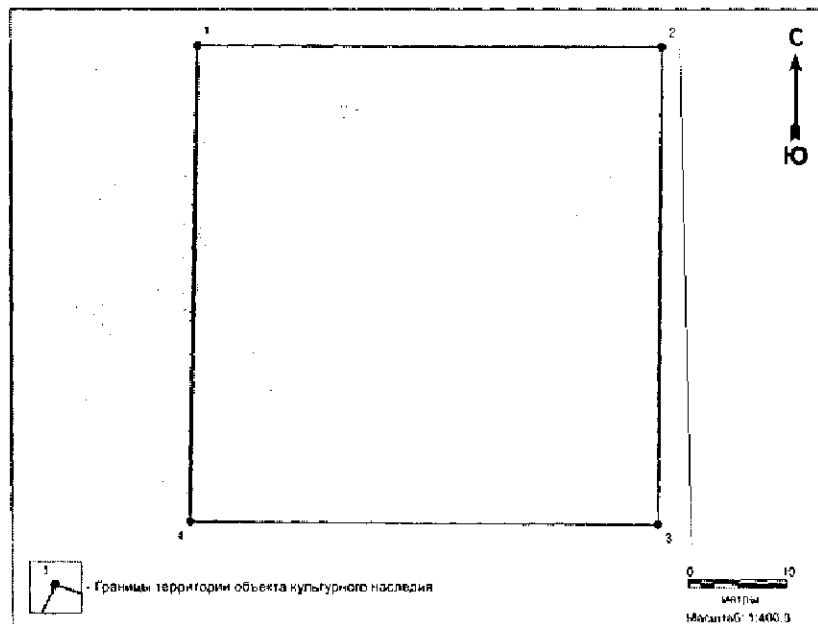
№ точки	Координаты, м	
	Широта (X)	Долгота (Y)
1	897511.10	2689718.36
2	897511.55	2689743.79
3	897464.86	2689743.99
4	897463.29	2689694.96
5	897499.73	2689694.87
1	897511.10	2689718.36

Общий периметр границ территории выявленного объекта культурного наследия: 183,1 м.

Площадь территории выявленного объекта культурного наследия: 2162 кв.м.



85. Графическое описание местоположения границ территории выявленного объекта культурного наследия «Одиночная впадина Кепытёгатор 1»:



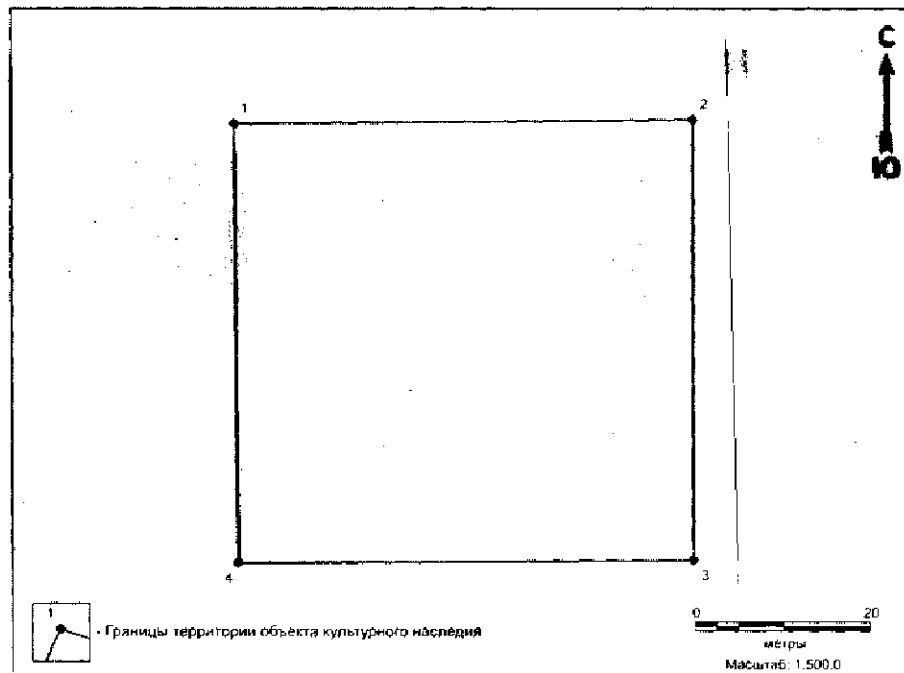
Координаты характерных точек границ территории выявленного объекта культурного наследия «Одиночная впадина Кепытёгатор 1» в местной системе координат (МСК 86, зона 2)

№ точки	Координаты, м	
	Широта (X)	Долгота (Y)
1	901677.19	2654344.43
2	901677.04	2654391.25
3	901629.13	2654390.63
4	901629.43	2654343.46
1	901677.19	2654344.43

Общий периметр границ территории выявленного объекта культурного наследия: 189,1 м.

Площадь территории выявленного объекта культурного наследия: 2234 кв.м.

86. Графическое описание местоположения границ территории выявленного объекта культурного наследия «Одиночная впадина Кепытёгатор 2»:



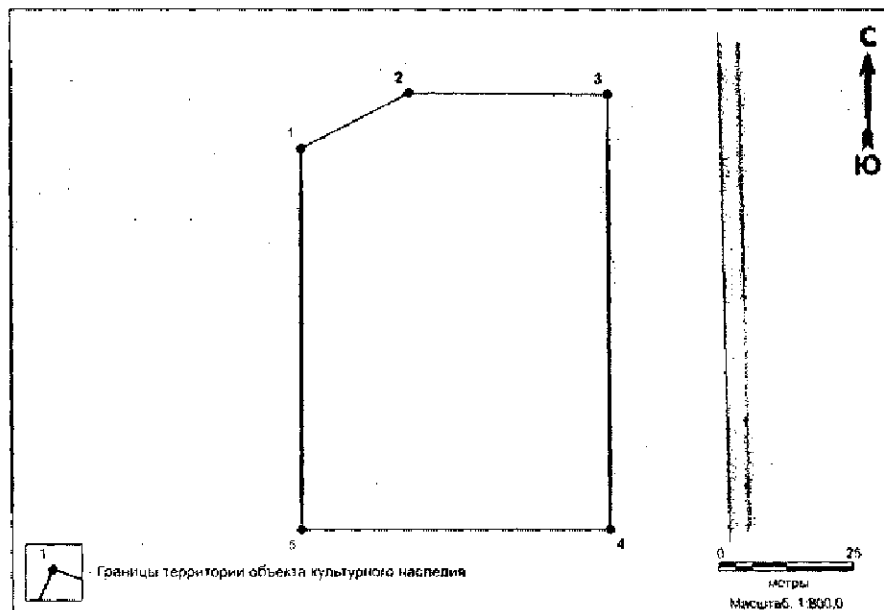
Координаты характерных точек границ территории выявленного объекта культурного наследия «Одиночная впадина Кепытёгатор 2» в местной системе координат (МСК 86, зона 2)

№ точки	Координаты, м	
	Широта (X)	Долгота (Y)
1	901193.61	2653742.82
2	901194.08	2653794.78
3	901144.49	2653794.70
4	901144.17	2653743.12
1	901193.61	2653742.82

Общий периметр границ территории выявленного объекта культурного наследия: 201,9 м.

Площадь территории выявленного объекта культурного наследия: 2547 кв.м.

87. Графическое описание местоположения границ территории выявленного объекта культурного наследия «Группа впадин Тондым 3»:



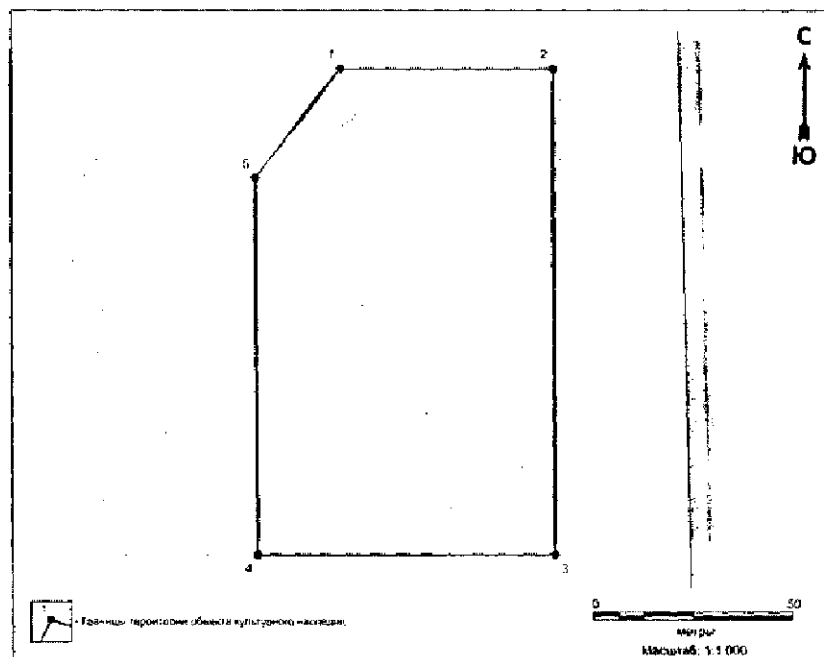
Координаты характерных точек границ территории выявленного объекта культурного наследия «Группа впадин Тондым 3» в местной системе координат (МСК 86, зона 2)

№ точки	Координаты, м	
	Широта (X)	Долгота (Y)
1	898463.92	2654539.10
2	898474.25	2654559.16
3	898473.96	2654595.92
4	898393.77	2654596.02
5	898393.69	2654538.91
1	898463.92	2654539.10

Общий периметр границ территории выявленного объекта культурного наследия: 266,1 м.

Площадь территории выявленного объекта культурного наследия: 4449 кв.м.

88. Графическое описание местоположения границ территории выявленного объекта культурного наследия «Группа впадин Тондым 4»:



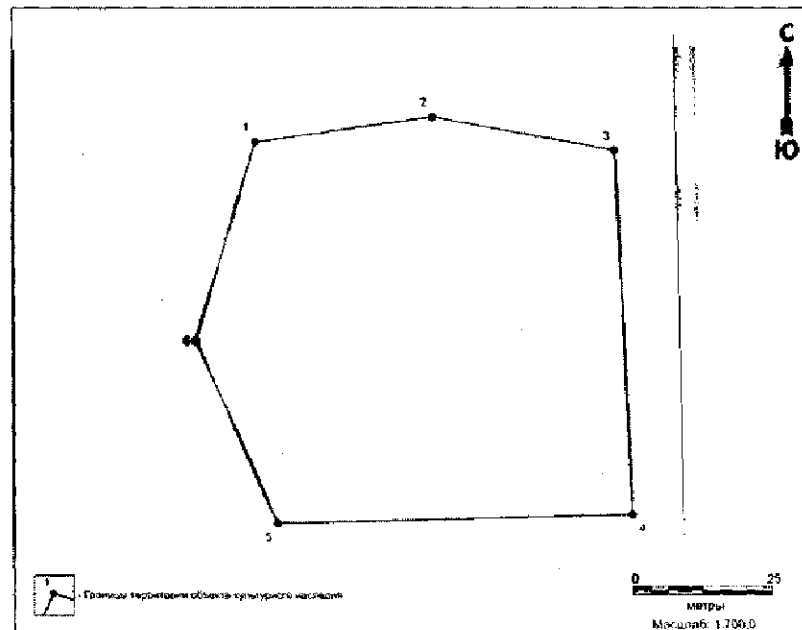
Координаты характерных точек границ территории выявленного объекта культурного наследия «Группа впадин Тондым 4» в местной системе координат (МСК 86, зона 2)

№ точки	Координаты, м	
	Широта (X)	Долгота (Y)
1	898931.01	2654322.40
2	898930.98	2654375.41
3	898810.32	2654375.58
4	898810.22	2654301.43
5	898903.83	2654301.19
1	898931.01	2654322.40

Общий периметр границ территории выявленного объекта культурного наследия: 374,8 м.

Площадь территории выявленного объекта культурного наследия: 8617 кв.м.

89. Графическое описание местоположения границ территории выявленного объекта культурного наследия «Одиночная впадина Тондым 5»:



Координаты характерных точек границ территории выявленного объекта культурного наследия «Одиночная впадина Тондым 5» в местной системе координат (МСК 86, зона 2)

№ точки	Координаты, м	
	Широта (X)	Долгота (Y)
1	899024.55	2654405.00
2	899029.00	2654436.62
3	899023.12	2654469.08
4	898958.68	2654471.98
5	898957.07	2654408.72
6	898989.38	2654394.31
1	899024.55	2654405.00

Общий периметр границ территории выявленного объекта культурного наследия: 264,0 м.

Площадь территории выявленного объекта культурного наследия: 4762 кв.м.