



Аппарат Губернатора
Ханты-Мансийского автономного округа – Югры
Управление государственной регистрации
нормативных правовых актов
Внесен в государственный реестр нормативных
правовых актов исполнительных органов
государственной власти
Ханты-Мансийского автономного округа – Югры
За № 5108 от « 14 » 08 20 20 г.

**СЛУЖБА ГОСУДАРСТВЕННОЙ ОХРАНЫ
ОБЪЕКТОВ КУЛЬТУРНОГО НАСЛЕДИЯ
ХАНТЫ-МАНСИЙСКОГО АВТОНОМНОГО ОКРУГА – ЮГРЫ**

ПРИКАЗ

**Об утверждении границ территорий и описания особенностей,
подлежащих обязательному сохранению (предмета охраны), объектов
культурного наследия регионального значения, являющихся
памятниками, расположенных в Белоярском и Сургутском районах
Ханты-Мансийского автономного округа – Югры**

г. Ханты-Мансийск
12 августа 2020 года

№ 14-нп

В соответствии с Федеральным законом от 25 июня 2002 года № 73-ФЗ «Об объектах культурного наследия (памятниках истории и культуры) народов Российской Федерации», постановлением Правительства Ханты-Мансийского автономного округа – Югры от 30 августа 2012 года № 309-п «О Службе государственной охраны объектов культурного наследия Ханты-Мансийского автономного округа – Югры», в целях обеспечения сохранности объектов культурного наследия регионального значения п р и к а з ы в а ю:

1. Утвердить границы территорий объектов культурного наследия регионального значения, являющихся памятниками, расположенных:

1.1. в Белоярском муниципальном районе Ханты-Мансийского автономного округа – Югры согласно приложению 1 к настоящему приказу:

– Нижнее кладбище юрт Ай-Хар-Санг-Хум-Пупы-Сязи 1/2 (18-20 вв.), расположенного в 30 км к ЮВ от п. Верхнеказымский, на правом берегу р. Казым;

– Кладбище юрт Ай-Хар-Санг-Хум-Пупы-Сязи 1/4 (18-20 вв.), расположенного в 30 км к ЮВ от п. Верхнеказымский, на правом берегу р. Казым;

– Грунтовый могильник близ Ай-Хар-Санг-Хум-Пупы-Сязи 1/4 (отдельная могила близ кладбища юрт Ай-Хар-Санг-Хум-Пупы-Сязи) (18-20 вв.), расположенного в 30 км к ЮВ от п. Верхнеказымский, на правом берегу р. Казым;

– Грунтовый могильник Осетный (одиночная могила близ кладбища юрт Осетных) (19-20 вв.), расположенного в 18-20 км от п. Верхний Казым, на левом берегу р. Казым;

– Кладбище Юрт Осетных (19-20 вв.), расположенного в 18-20 км от п. Верхний Казым, на левом берегу р. Казым;

– Нижнее кладбище юрт Осетных (19-20 вв.), расположенного в 18-20 км от п. Верхний Казым, на левом берегу р. Казым;

– Поселение Саран-Хотнев (датировка затруднена), расположенного в 18-20 км от п. Верхний Казым, на левом берегу р. Казым.

1.2. в Сургутском муниципальном районе Ханты-Мансийского автономного округа – Югры согласно приложению 2 к настоящему приказу:

– Святилище Юрт Сайгатиных (датировка не установлена), расположенного в 300 м к востоку от перекрестка дорог Сайгатино-Сургут, на правом берегу старицы протоки Большая Гнилая.

2. Утвердить описание особенностей объектов культурного наследия регионального значения, подлежащих обязательному сохранению (предмет охраны), согласно приложению 3 к настоящему приказу.


3. Рекомендовать органам местного самоуправления муниципальных образований Белоярский муниципальный район и Сургутский муниципальный район Ханты-Мансийского автономного округа – Югры в пределах своей компетенции:

учитывать и отображать границы территорий объектов культурного наследия регионального значения в документах территориального планирования, правилах землепользования и застройки, документации по планировке территории, в случае необходимости вносить в указанные документы изменения в установленном порядке;

обеспечить соблюдение требований к осуществлению деятельности в границах территорий объектов культурного наследия регионального значения в соответствии со статьей 5.1 Федерального закона от 25 июня 2002 года № 73-ФЗ «Об объектах культурного наследия (памятниках истории и культуры) народов Российской Федерации».

4. Контроль за исполнением приказа возложить на заместителя руководителя Службы государственной охраны объектов культурного наследия Ханты-Мансийского автономного округа – Югры.

Руководитель Службы

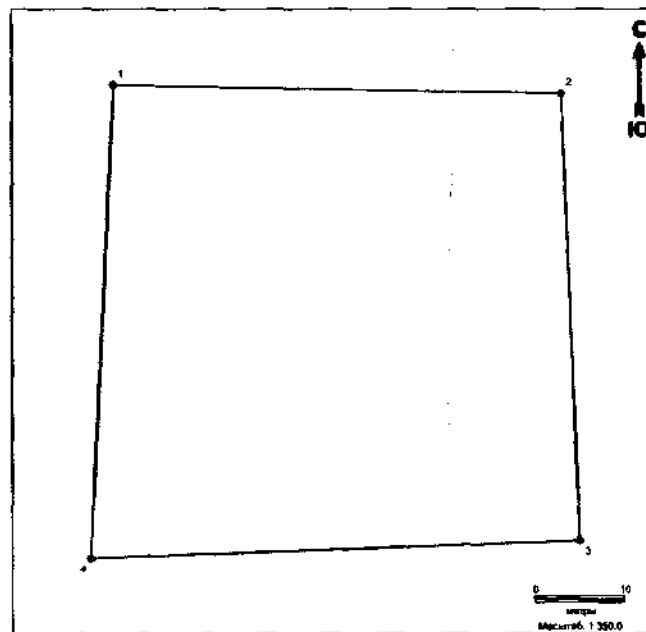


А.Н. Кондрашëв

Приложение 1
к приказу Службы государственной
охраны объектов культурного наследия
Ханты-Мансийского автономного округа – Югры
от 12 августа 2020 года № 14-нп

Границы территорий объектов культурного наследия
регионального значения, являющихся памятниками,
расположенных в Белоярском муниципальном районе Ханты-Мансийского
автономного округа – Югры

1. Графическое описание местоположения границ территории
объекта культурного наследия регионального значения «Нижнее кладбище
юрт Ай-Хар-Санг-Хум-Пупы-Сязи 1/2 (18-20 вв.)»:

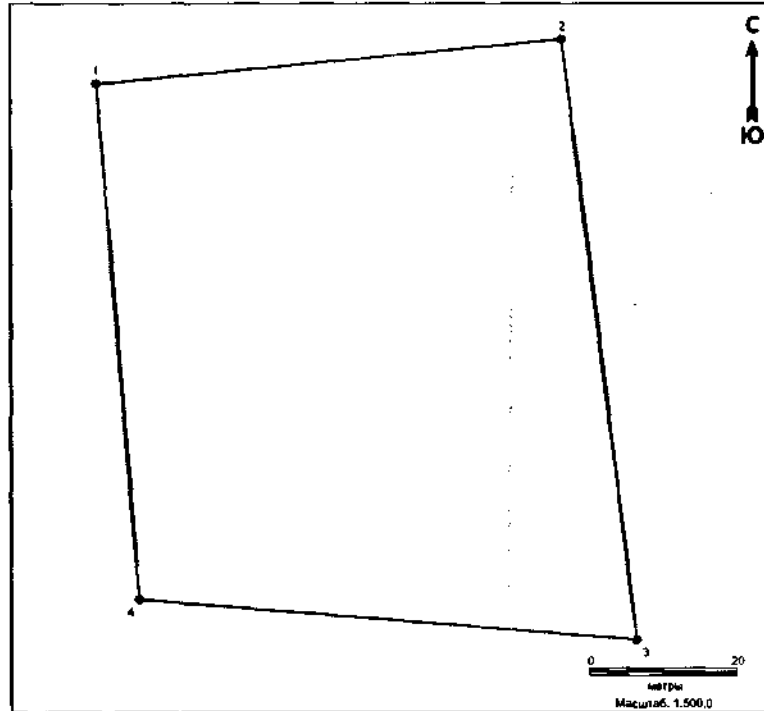


Координаты характерных точек границ территории
объекта культурного наследия регионального значения
«Нижнее кладбище юрт Ай-Хар-Санг-Хум-Пупы-Сязи 1/2
(18-20 вв.)» в местной системе координат (МСК 86, зона 1)

№ точки	Координаты, м	
	Широта (X)	Долгота (Y)
1	1255175.04	2611241.20
2	1255169.53	2611289.88
3	1255120.66	2611287.23
4	1255123.74	2611233.77
1	1255175.04	2611241.20

Общий периметр границ территории объекта культурного наследия: 202,7 м. Площадь территории: 2589 кв.м.

2. Графическое описание местоположения границ территории объекта культурного наследия регионального значения «Кладбище юрт Ай-Хар-Санг-Хум-Пупы-Сязи 1/4 (18-20 вв.)»:

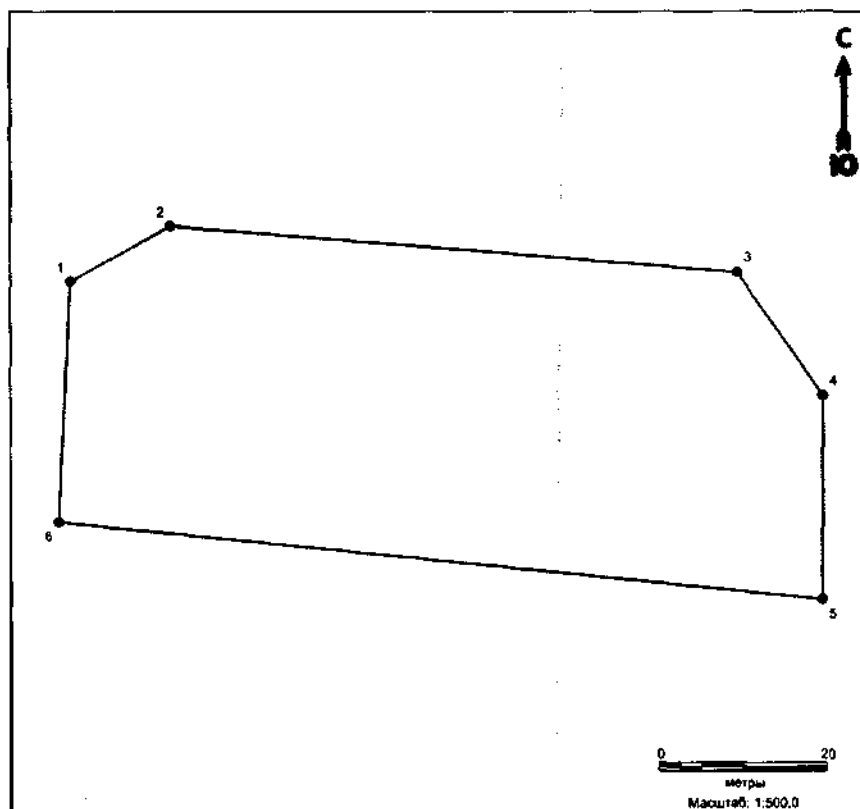


Координаты характерных точек границ территории объекта культурного наследия регионального значения «Кладбище юрт Ай-Хар-Санг-Хум-Пупы-Сязи 1/4 (18-20 вв.)» в местной системе координат (МСК 86, зона 1)

№ точки	Координаты, м	
	Широта (X)	Долгота (Y)
1	1254190.41	2611091.69
2	1254190.50	2611154.36
3	1254109.46	2611156.69
4	1254121.15	2611090.83
1	1254190.41	2611091.69

Общий периметр границ территории объекта культурного наследия: 279 м. Площадь территории: 4844 кв.м.

3. Графическое описание местоположения границ территории объекта культурного наследия регионального значения «Грунтовый могильник близ Ай-Хар-Санг-Хум-Пупы-Сязи 1/4 (отдельная могила близ кладбища юрт Ай-Хар-Санг-Хум-Пупы-Сязи) (18-20 вв.)»:

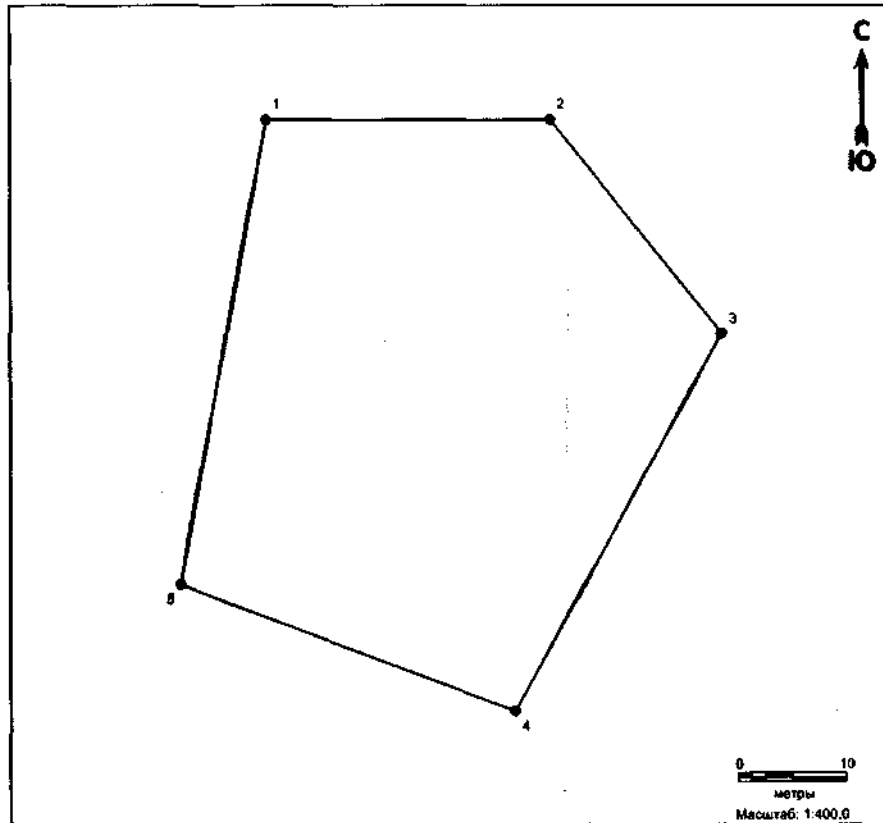


Координаты характерных точек границ территории объекта культурного наследия регионального значения «Грунтовый могильник близ Ай-Хар-Санг-Хум-Пупы-Сязи 1/4 (отдельная могила близ кладбища юрт Ай-Хар-Санг-Хум-Пупы-Сязи) (18-20 вв.)» в местной системе координат (МСК 86, зона 1)

№ точки	Координаты, м	
	Широта (X)	Долгота (Y)
1	1254115.77	2611078.45
2	1254121.15	2611090.83
3	1254109.46	2611156.69
4	1254094.05	2611165.39
5	1254070.22	2611163.00
6	1254087.68	2611074.37
1	1254115.77	2611078.45

Общий периметр границ территории объекта культурного наследия: 240 м. Площадь территории: 3180 кв.м.

4. Графическое описание местоположения границ территории объекта культурного наследия регионального значения «Грунтовый могильник Осетный (одиночная могила близ кладбища юрт Осетных) (19-20 вв.)»:

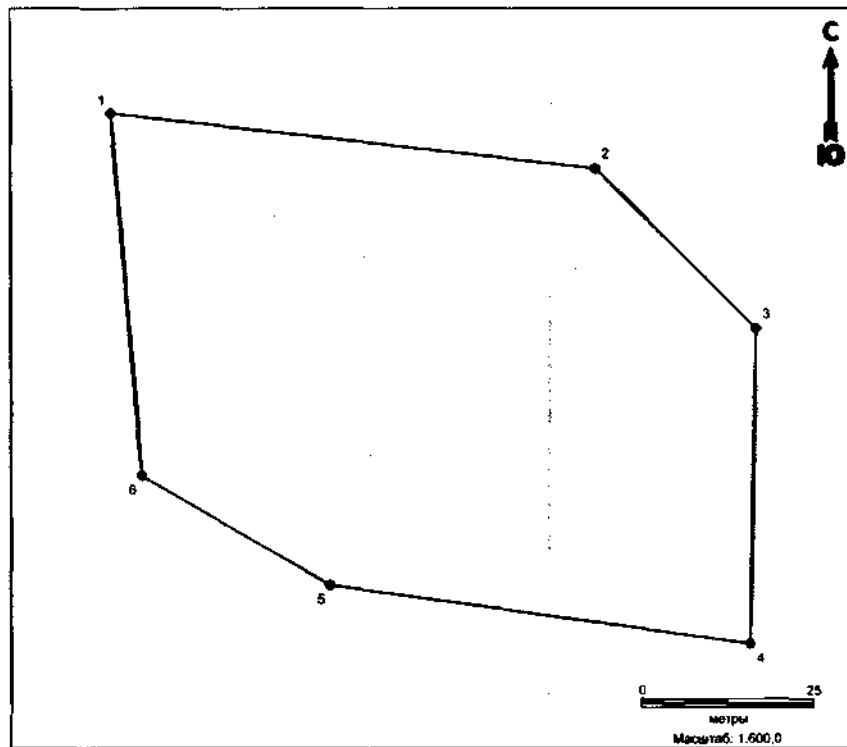


Координаты характерных точек границ территории объекта культурного наследия регионального значения «Грунтовый могильник Осетный (одиночная могила близ кладбища юрт Осетных) (19-20 вв.)» в местной системе координат (МСК 86, зона 1)

№ точки	Координаты, м	
	Широта (X)	Долгота (Y)
1	1258513.02	2605837.30
2	1258510.60	2605863.11
3	1258489.58	2605876.88
4	1258457.09	2605854.78
5	1258471.47	2605825.41
1	1258513.02	2605837.30

Общий периметр границ территории объекта культурного наследия: 165,7 м. Площадь территории: 1859 кв.м.

5. Графическое описание местоположения границ территории объекта культурного наследия регионального значения «Кладбище Юрт Осетных (19-20 вв.)»:

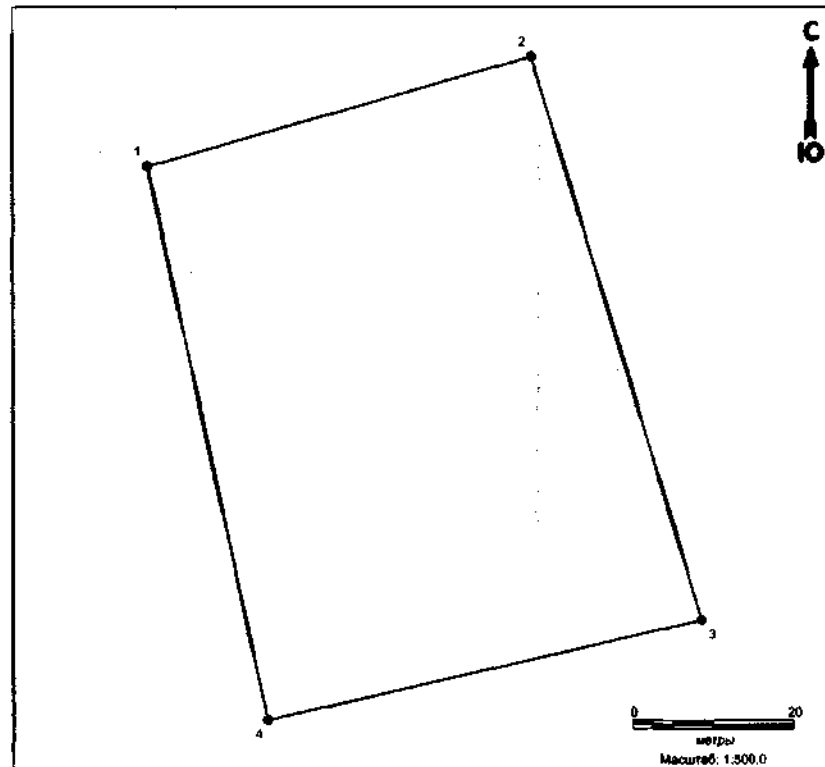


Координаты характерных точек границ территории объекта культурного наследия регионального значения «Кладбище Юрт Осетных (19-20 вв.)» в местной системе координат (МСК 86, зона 1)

№ точки	Координаты, м	
	Широта (X)	Долгота (Y)
1	1257472.70	2604815.74
2	1257458.22	2604884.42
3	1257433.20	2604905.27
4	1257388.15	2604900.07
5	1257402.25	2604840.82
6	1257420.50	2604815.29
1	1257472.70	2604815.74

Общий периметр границ территории объекта культурного наследия: 291,6 м. Площадь территории: 5428 кв.м.

6. Графическое описание местоположения границ территории объекта культурного наследия регионального значения «Нижнее кладбище юрт Осетных (19-20 вв.)»:

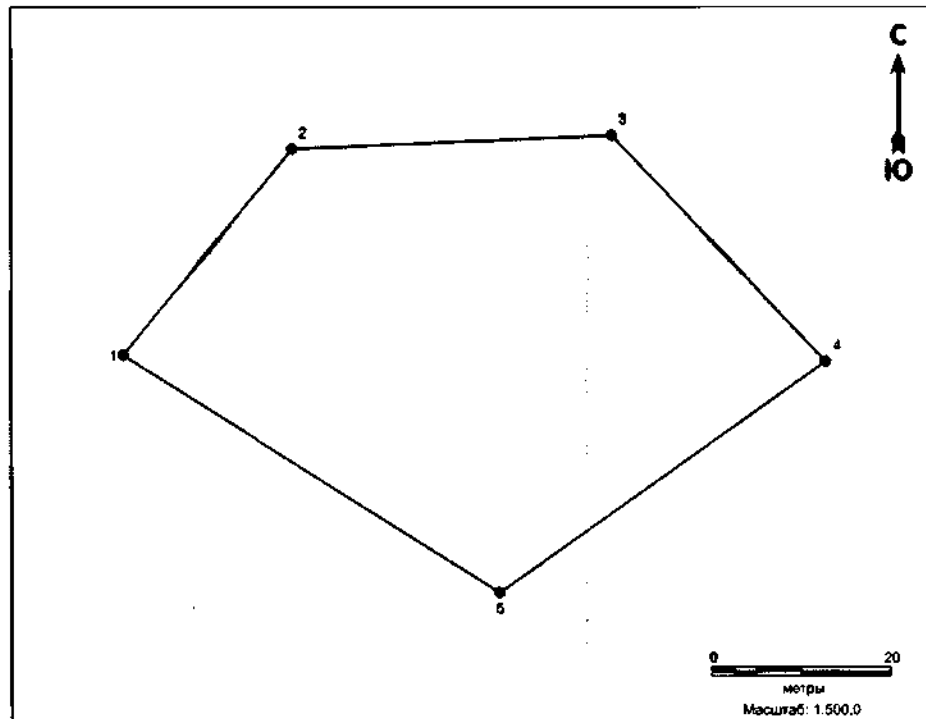


Координаты характерных точек границ территории объекта культурного наследия регионального значения «Нижнее кладбище юрт Осетных (19-20 вв.)» в местной системе координат (МСК 86, зона 1)

№ точки	Координаты, м	
	Широта (X)	Долгота (Y)
1	1258593.61	2607273.79
2	1258602.61	2607321.87
3	1258531.87	2607336.16
4	1258524.70	2607282.04
1	1258593.61	2607273.79

Общий периметр границ территории объекта культурного наследия: 244,3 м. Площадь территории: 3673 кв.м.

7. Графическое описание местоположения границ территории объекта культурного наследия регионального значения «Поселение Саран-Хотнев (датировка затруднена)»:



Координаты характерных точек границ территории объекта культурного наследия регионального значения «Поселение Саран-Хотнев (датировка затруднена)» в местной системе координат (МСК 86, зона 1)

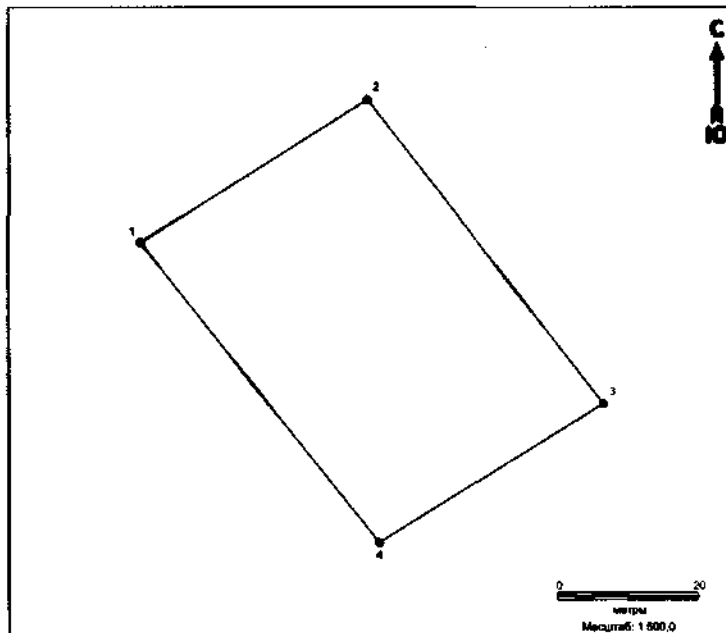
№ точки	Координаты, м	
	Широта (X)	Долгота (Y)
1	1257261.50	2606190.17
2	1257282.30	2606210.90
3	1257280.45	2606246.12
4	1257253.50	2606267.36
5	1257231.46	2606229.03
1	1257261.50	2606190.17

Общий периметр границ территории объекта культурного наследия: 191,6 м. Площадь территории: 2353 кв.м.

Приложение 2
к приказу Службы государственной
охраны объектов культурного наследия
Ханты-Мансийского автономного округа – Югры
от 12 августа 2020 года № 14-нп

Границы территории объекта культурного наследия регионального значения, являющегося памятником, расположенного в Сургутском муниципальном районе Ханты-Мансийского автономного округа – Югры

1. Графическое описание местоположения границ территории объекта культурного наследия регионального значения «Святылище Юрт Сайгатиных»:



Координаты характерных точек границ территории
объекта культурного наследия регионального значения
«Святылище Юрт Сайгатиных»
в местной системе координат (МСК 86, зона 3)

№ точки	Координаты, м	
	Широта (X)	Долгота (Y)
1	984693.29	3546181.52
2	984713.27	3546213.37
3	984670.68	3546246.53
4	984651.03	3546214.95
1	984693.29	3546181.52

Общий периметр границ территории объекта культурного наследия:
183 м. Площадь территории: 2005 кв.м.

Приложение 3
к приказу Службы государственной
охраны объектов культурного наследия
Ханты-Мансийского автономного округа – Югры
от 12 августа 2020 года № 14-нп

Описание особенностей (предмета охраны) объектов культурного наследия
регионального значения, являющихся памятниками, расположенных
в Белоярском и Сургутском районах Ханты-Мансийского
автономного округа – Югры

1. Предмет охраны объекта культурного наследия регионального значения «Нижнее кладбище юрт Ай-Хар-Санг-Хум-Пупы-Сязи 1/2 (18-20 вв.)»:

- исторически сложившаяся система культурных и природных ландшафтов в границах территории объекта культурного наследия;
- руинированные остатки могил и надмогильных сооружений;
- культурный слой и артефакты объекта культурного наследия, в том числе погребальный инвентарь.

2. Предмет охраны объекта культурного наследия регионального значения «Кладбище юрт Ай-Хар-Санг-Хум-Пупы-Сязи 1/4 (18-20 вв.)»:

- исторически сложившаяся система культурных и природных ландшафтов в границах территории объекта культурного наследия;
- руинированные остатки археологического сооружения (впадины);
- руинированные остатки грунтовых могил и надмогильных сооружений;

– исторически сложившаяся система культурных и природных ландшафтов в границах территории объекта культурного наследия;

- культурный слой и артефакты объекта культурного наследия, в том числе погребальный инвентарь.

3. Предмет охраны объекта культурного наследия регионального значения «Грунтовый могильник близ Ай-Хар-Санг-Хум-Пупы-Сязи 1/4 (отдельная могила близ кладбища юрт Ай-Хар-Санг-Хум-Пупы-Сязи) (18-20 вв.)»:

- исторически сложившаяся система культурных и природных ландшафтов в границах территории объекта культурного наследия;
- руинированные остатки археологического сооружения (впадины);
- руинированные остатки двух грунтовых могил;
- культурный слой и артефакты объекта культурного наследия.

4. Предмет охраны объекта культурного наследия регионального значения «Грунтовый могильник Осетный (одионочная могила близ кладбища юрт Осетных) (19-20 вв.)»:

- исторически сложившаяся система культурных и природных ландшафтов в границах территории объекта культурного наследия;
- руинированные остатки грунтового погребения (впадины);
- руинированные остатки деревянной постройки (избы);
- культурный слой и артефакты объекта культурного наследия.

5. Предмет охраны объекта культурного наследия регионального значения «Кладбище Юрт Осетных (19-20 вв.)»:

- исторически сложившаяся система культурных и природных ландшафтов в границах территории объекта культурного наследия;
- руинированные остатки грунтовых могил и надмогильных сооружений;
- культурный слой и артефакты объекта культурного наследия, в том числе погребальный инвентарь.

6. Предмет охраны объекта культурного наследия регионального значения «Нижнее кладбище юрт Осетных (19-20 вв.)»:

- исторически сложившаяся система культурных и природных ландшафтов в границах территории объекта культурного наследия;
- руинированные остатки двух погребений с надмогильными сооружениями и инвентарем;
- культурный слой и артефакты объекта культурного наследия.

7. Предмет охраны объекта культурного наследия регионального значения «Поселение Саран-Хотнев (датировка затруднена)»:

- исторически сложившаяся система культурных и природных ландшафтов в границах территории объекта культурного наследия;
- руинированные остатки археологического сооружения;
- культурный слой и артефакты поселения.

8. Предмет охраны объекта культурного наследия регионального значения «Святылище Юрт Сайгатиных»:

- исторически сложившаяся система культурных и природных ландшафтов в границах территории объекта культурного наследия;
- остатки культовой постройки (святылищного лабаза).