

**Департамент недропользования и природных ресурсов  
Ханты-Мансийского автономного округа – Югры  
(Депнедра и природных ресурсов Югры)**

**ПРИКАЗ**

О внесении изменений в приложение к приказу  
Департамента недропользования и природных ресурсов  
Ханты-Мансийского автономного округа – Югры  
от 28 декабря 2018 года № 67-нп «Об утверждении  
лесохозяйственного регламента Березовского лесничества и  
признании утратившими силу некоторых приказов  
Департамента природных ресурсов и несырьевого сектора экономики  
Ханты-Мансийского автономного округа – Югры»

г. Ханты-Мансийск  
от «14» июля 2020 г.

№ 24 - нп

В соответствии с Лесным кодексом Российской Федерации, приказом Министерства природных ресурсов и экологии Российской Федерации от 27 февраля 2017 года № 72 «Об утверждении состава лесохозяйственных регламентов, порядка их разработки, сроков их действия и порядка внесения в них изменений», Положением о Департаменте недропользования и природных ресурсов Ханты-Мансийского автономного округа – Югры, утвержденным постановлением Губернатора Ханты-Мансийского автономного округа – Югры от 22 декабря 2016 года № 157, **п р и к а з ы в а ю:**

1. Внести в приложение к приказу Департамента недропользования и природных ресурсов Ханты-Мансийского автономного округа – Югры от 28 декабря 2018 года № 67-нп «Об утверждении лесохозяйственного регламента Березовского лесничества и признании утратившими силу некоторых приказов Департамента природных ресурсов и несырьевого сектора экономики Ханты-Мансийского автономного округа – Югры» следующие изменения:

1.1. Во введении:

1.1.1 Абзац второй изложить в следующей редакции:

«Использование, охрана, защита, воспроизводство лесов, а также охрана, использование объектов животного мира, водных объектов

на основе комплексного подхода при организации использования лесов, расположенных в границах Березовского лесничества на территории Ханты-Мансийского автономного округа – Югры, осуществляются в соответствии с настоящим Регламентом.».

1.1.2. В абзаце четвертом после слов «защиты и воспроизводства лесов» дополнить словом «, лесоразведения».

1.1.3. В абзаце тринадцатом пункта 1 слова «выполнение работ по геологическому изучению недр, разработка месторождений» заменить словами «осуществление геологического изучения недр, разведка и добыча».

1.2. В главе 1:

1.2.1. В пункте 1.2:

1.2.1.1. В абзаце втором слова «1 января 2016 года составляет 6 296 341 га» заменить словами «1 января 2020 года составляет 6 296 251 га».

1.2.1.2. Таблицу 1 изложить в следующей редакции:

«Таблица 1

Площадь Лесничества и участковых лесничеств

№ п.п.	Наименование участковых лесничеств	Номера кварталов	Общая площадь, га
1.	Березовское	Всего:	<b>1 424 084</b>
		урочище Березовское, кварталы: 1-605,607-1189, 1201-1290	1 379 603
		урочище Пойменное, кварталы: 1-37	44 481
2.	Саранпаульское	Всего:	<b>2 326 015</b>
		урочище Саранпаульское, кварталы: 1-1720	2 322 576
		урочище Пойменное, кварталы: 38-41	3 439
3.	Сосьвинское	Всего:	<b>2 546 152</b>
		урочище Сосьвинское, кварталы: 1-118, 120-2463	2 543 029
		урочище Пойменное, кварталы: 42-52	3 123
<b>Всего по Лесничеству</b>			<b>6 296 251</b>

».

1.2.2. В пункте 1.3:

1.2.2.1. В таблице 2:

1.2.2.1.1. Заголовок изложить в следующей редакции:

«Структура лесничества (по состоянию на 1 января 2020 года)».

1.2.2.1.2. Цифры «2 326 105» заменить цифрами «2 326 015».

1.2.2.1.3. Цифры «6 296 341» заменить цифрами «6 296 251».

1.2.2.2. Карту-схему расположения участковых лесничеств Березовского лесничества Ханты-Мансийского автономного округа – Югры» изложить в следующей редакции:

«



«Об установлении лесозащитного районирования в лесах, расположенных на землях лесного фонда, и признании утратившим силу приказа Рослесхоза от 25.04.2017 № 179».

1.2.3.2. Таблицу 3 изложить в следующей редакции:



## Распределение лесов лесничества по лесорастительным зонам и лесным районам

№ п/п	Наименование участковых лесничеств	Лесорастительная зона	Лесной район	Зона лесозащитного районирования	Зона лесосеменного районирования	Перечень лесных кварталов	Площадь, га
1	2	3	4	5	6	7	8
1.	Саранпаульское	Таёжная	Северо-Уральский таежный	Зона лесопатологической угрозы – слабая	10 (Сосна обыкновенная), 5 (Ель), 4 (Лиственница),	урочище Саранпаульское, кварталы: 1-49, 57-68, 74-84, 90-99, 105-115, 124-135, 147-154, 168-175, 187-194, 205-217, 233-245, 259-272, 286-302, 316-333, 347-366, 380-406, 420-447, 463-504, 520-541, 558-595, 616-644, 665-691, 713-735, 757-770, 799-829, 856-879, 906-923, 957-968 969-972, 1009-1021, 1023-1026, 1065-1083, 1135-1142, 1145-1147, 1194-1202, 1207, 1208, 1246-1254, 1301-1308, 1352-1361, 1436-1441, 1480-1484, 1530-1533, 1577-1579, 1622-1625, 1671-1674, 1695-1699	837 283
2.	Сосьвинское			Зона лесопатологической угрозы – слабая	2 (Сосна кедровая сибирская)	урочище Сосьвинское, кварталы: 95-103, 225-238, 294-301, 365-373, 428-435, 498-505, 571-576, 640-650, 712-714, 758-767, 853-857, 945-949, 1036-1044, 1129-1138, 1215-1221, 1297-1302, 1378-1387, 1465-1471, 1548-1557, 1634-1640, 1715-1721, 1797-1806, 1886-1897, 1975-1985, 2066-2080, 2163-2171, 2251-2259, 2337-2343, 2411-2418	414 185
Итого по лесному району:							1 251 468
1.	Березовское	Таёжная	Западно-Сибирский северо-таежный	Зона лесопатологической угрозы – слабая	10 (Сосна обыкновенная) 9	урочище Березовское, кварталы: 1-605, 607-1189, 1201-1290 урочище Пойменное, кварталы: 1-37	1 424 084

2.	Саранпаульское		равнинный	Зона лесопатологической угрозы – слабая	(Ель), 6 (Лиственница), 2 (Сосна кедровая сибирская)	урочище Саранпаульское, кварталы: 50-56, 69-73, 85-89, 100-104, 116-123, 136-146, 155-167, 176-186, 195-204, 218-232, 246-258, 273-285, 303-315, 334-346, 367-379, 407-419, 448-462, 505-519, 542-557, 596-615, 645-664, 692-712, 736-756, 771-798, 830-855, 880-905, 924-956, 973-1008, 1022, 1027-1064, 1084-1134, 1143, 1144, 1148 1193, 1203-1206, 1209- 1245, 1255-1300, 1309-1351, 1362-1435, 1442-1479, 1485-1529, 1534-1576, 1580-1621, 1626-1670, 1675-1694, 1700-1720 урочище Пойменное, кварталы: 38-41	1 488 732
3.	Сосьвинское			Зона лесопатологической угрозы – слабая		урочище Сосьвинское, кварталы: 1-94, 104-118,120-224, 239-293, 302-364, 374-427, 436-497, 506-570, 577-639, 651-711, 715-757, 768-852, 858-944, 950-1035, 1045-1128, 1139-1214 ,1222-1296, 1303-1377, 1388-1464, 1472-1547, 1558-1633, 1641-1714, 1722-1796, 1807-1885, 1898-1974, 1986-2065, 2081-2162, 2172-2250, 2260-2336, 2344-2410, 2419-2463 урочище Пойменное, кварталы: 42-52	2 131 967
Итого по лесному району:							5 044 783
Всего:							6 296 251



1.2.4. Пункт 1.5 изложить в следующей редакции:

**«1.5. Деление лесов по целевому назначению и категориям защитных лесов по кварталам или их частям, а также основания выделения защитных, эксплуатационных и резервных лесов**

Деление лесов Лесничества по их целевому назначению и категориям защитных лесов выполнено в соответствии с Лесным кодексом РФ, Федеральным законом от 4 декабря 2006 года № 201-ФЗ «О введении в действие Лесного кодекса Российской Федерации».

Леса Лесничества по их целевому назначению делятся на следующие виды: защитные и эксплуатационные леса.

Защитные леса Лесничества представлены следующими категориями:

Леса, расположенные на особо охраняемых природных территориях;

Леса, выполняющие функции защиты природных и иных объектов,

из них:

леса, расположенные в зеленых зонах (леса, расположенные на землях лесного фонда и землях иных категорий, выделяемые в целях обеспечения защиты населения от воздействия неблагоприятных явлений природного и техногенного происхождения, сохранения и восстановления окружающей среды).

Ценные леса, из них:

запретные полосы лесов, расположенные вдоль водных объектов (леса, примыкающие непосредственно к руслу реки или берегу другого водного объекта, а при безлесной пойме – к пойме реки, выполняющие водорегулирующие функции);

нерестоохраняемые полосы лесов (леса, расположенные в границах рыбоохраняемых зон или рыбохозяйственных заповедных зон, установленных в соответствии с законодательством о рыболовстве и сохранении водных биологических ресурсов);

леса, расположенные в орехово-промысловых зонах (леса, являющиеся сырьевой базой для заготовки кедровых орехов).

Деление лесов по их целевому назначению и категориям защитных лесов по кварталам или их частям приведено в таблице 4, на карте-схеме «Деление лесов по целевому назначению и категориям защитных лесов Березовского лесничества Ханты-Мансийского автономного округа – Югры».

Таблица 4

## Деление лесов по целевому назначению и категориям защитных лесов

Целевое назначение лесов	Участковое лесничество	Номера кварталов или их частей	Площадь, га	Основания деления лесов по целевому назначению
1	2	3	4	5
<b>Всего лесов</b>			<b>6 296 251</b>	Лесной кодекс РФ, статья 111
<b>Защитные леса, всего: в том числе</b>			<b>565 971</b>	
<b>1. Леса, расположенные на особо охраняемых природных территориях</b>	Березовское	урочище Березовское, кварталы: 315-328, 346-359, 378-392, 410-420, 432-443	<b>64 747</b>	Лесной кодекс РФ, статьи 111, 112
	Саранпаульское	урочище Саранпаульское, части кварталов: 1445, 1491	<b>2320</b>	
	<b>Итого</b>		<b>67 067</b>	
<b>2. Леса, выполняющие функции защиты природных и иных объектов, всего: в том числе</b>			<b>5 730</b>	
леса, расположенные в зеленых зонах (леса, расположенные на землях лесного фонда и землях иных категорий, выделяемые в целях обеспечения защиты населения от воздействия неблагоприятных явлений природного и техногенного происхождения, сохранения и восстановления окружающей среды).	Березовское	урочище Березовское, кварталы: 334, 365, 368, 397, 398, 400, 401, 424 части кварталов: 338, 425	5 730,0	распоряжение Совета народных комиссаров СССР от 26 января 1946 года № 934-р, распоряжение Совета Министров РСФСР от 18 июля 1959 года № 4292-р, приказ Департамента природных ресурсов и несырьевого сектора экономики автономного округа от 5 июня 2012 года № 13-нп «Об изменении границ зелёных зон пгт. Березово Березовского лесничества и п. Горноправдинск Самаровского лесничества на территории Ханты-Мансийского автономного округа – Югры»
	<b>Итого</b>		<b>5 730</b>	

Целевое назначение лесов	Участковое лесничество	Номера кварталов или их частей	Площадь, га	Основания деления лесов по целевому назначению
1	2	3	4	5
<b>3. Ценные леса, всего:</b>			<b>493 174</b>	
леса, расположенные в орехово-промысловых зонах (леса, являющиеся сырьевой базой для заготовки кедровых орехов).	Саранпаульское	урочище Саранпаульское, части кварталов: 1543, 1588	406,0	постановление Совета Министров РСФСР от 11 августа 1954 года № 1281, распоряжение Совета Министров РСФСР от 18 июля 1959 года № 4292-р
	Сосьвинское	урочище Сосьвинское, кварталы: 902, 903 части кварталов: 810, 811, 813, 900, 901, 905-908, 2119-2123, 2210-2214, 2293, 2302-2308, 2371-2374, 2378-2386, 2443-2448	34 137,0	
	<b>Итого</b>		<b>34 543,0</b>	
запретные полосы лесов, расположенные вдоль водных объектов (леса, примыкающие непосредственно к руслу реки или берегу другого водного объекта, а при безлесной пойме – к пойме реки, выполняющие водорегулирующие функции)	Березовское	урочище Березовское, кварталы: 169, 856, 857, 880, 908, 926, 927, 928, 945-949, 969, 994, 1033, 1053, 1070, 1091, 1115, 1125, 1207, 1219 части кварталов: 9, 18, 19, 44, 73, 103, 132, 170, 171, 199, 900, 907, 1134, 1142, 1150, 1155, 1161, 1169;	44 151,0	распоряжение Совета Министров РСФСР от 18 июля 1959 года № 4292-р, решение Исполнительного комитета Тюменского областного Совета народных депутатов от 7 мая 1953 года № 447
		урочище Пойменное, части кварталов: 30, 37	928,0	
	Саранпаульское	урочище Саранпаульское, части кварталов: 6-11, 15, 16, 23, 24, 29, 30, 40, 41, 51, 52, 54, 55, 71, 72, 87, 88, 102, 103, 119, 120, 139, 140, 157-160, 178, 179, 196, 197, 221-224, 250, 251, 277, 278, 306, 307, 316-317, 337, 338, 348-353, 370, 371, 387, 388, 410, 411, 426-429, 453, 454, 478, 479, 510, 511, 527, 528, 547, 548, 558, 559, 575-578, 580-582, 604, 605, 617-619, 633-635, 637, 638, 653, 654, 666, 669-672, 687, 688, 701, 702, 718-721, 732, 733, 745, 746, 763, 764, 773, 774, 784, 786-788, 800, 801, 803, 804, 815, 816, 819, 820, 823, 832, 833, 842, 843, 858, 859, 862, 863, 873, 876, 877, 881, 882, 891, 892, 910, 911, 919, 920, 926, 927, 935-938, 961, 962, 970, 971, 975, 976, 983, 984, 1023-1026, 1029, 1030, 1036, 1037, 1072-1075, 1088-1090, 1092-1095, 1103-1106, 1143, 1144, 1153, 1155-1157, 1160-1163, 1203-1206, 1215-1218, 1257-1264, 1267-1270, 1312, 1314, 1317, 1318	54 981	
		урочище Пойменное, части кварталов: 39	83	
		Сосьвинское	урочище Сосьвинское, квартал: 1655 части кварталов: 226-227, 366, 367, 573, 574, 646-649, 715, 716, 770, 771, 860, 861, 953, 954, 1047, 1048, 1141, 1142, 1224-1225, 1308, 1309, 1311, 1395, 1396, 1398,	

Целевое назначение лесов	Участковое лесничество	Номера кварталов или их частей	Площадь, га	Основания деления лесов по целевому назначению
1	2	3	4	5
		1478, 1479, 1481, 1484, 1550-1553, 1562, 1563, 1570, 1571-1573, 1637, 1638, 1643, 1644, 1657, 1658, 1666, 1720-1725, 1727, 1742-1744, 1746, 1748-1750, 1785-1787, 1789-1792, 1828, 1829, 1831-1833, 1873-1879, 1887, 1888, 1940, 1941, 1955-1957, 1959-1962, 1965, 1979, 1980, 1982, 1983, 2033, 2034, 2047, 2048, 2077, 2078, 2127-2128, 2135-2137, 2139-2142, 2144, 2172, 2173, 2218, 2219, 2223, 2225-2228, 2261, 2262, 2306, 2309, 2346, 2347, 2421, 2422		
	<b>Итого</b>		<b>146 833</b>	
нерестоохраняемые полосы лесов (леса, расположенные в границах рыбоохраняемых зон или рыбохозяйственных заповедных зон, установленных в соответствии с законодательством о рыболовстве и сохранении водных биологических ресурсов)	Березовское	учрочище Березовское, кварталы: 200, 256, 282, 305, 307, часть квартала 338, 366, 369, 399, 448, 473, 501, 527, 553, 580, 632, 658, 686, 709, 710, 733, 754, 774, 795, 806, 832, 833-837, 840, 843, 846, 849-854, 871-876, 888-890, 901-903, 1128, 1129, 1132, 1134, 1135, 1142, 1143, 1151, 1156, 1162, 1164, 1170, 1173, 1177, 1181, 1184, 1205-1207, 1209, 1213, 1214-1226, 1229-1234, 1237-1239, 1243-1246, 1227, 1228, 1235, 1240, 1241, 1247, 1249-1252, 1255-1258, 1253, 1259, 1268, 1269, 1264-1267, 1273-1277, 1278, 1279-1281 части кварталов: 9, 18, 19, 44, 73, 103, 132, 170, 171, 199, 229, 338, 425, 900, 1150, 1155, 1161, 1169	45725	постановления Совета Министров РСФСР от 26 октября 1973 года № 554 «Об утверждении перечня рек, их притоков и других водоемов, являющихся местами нереста лососевых и осетровых рыб», от 15 февраля 1979 года № 97 «О дополнении перечня рек, их притоков и других водоемов, являющихся местами нереста лососевых и осетровых рыб», распоряжение Совета Министров РСФСР от 9 августа 1979 года № 1309-р «О переводе в первую группу лесов запретных полос из третьей и второй группы»
		учрочище Пойменное, кварталы: 1-13, 15-23, 25-29, 31, 35 части кварталов: 14, 24, 30, 32-34, 36, 37	42625	
	Саранпаульское	учрочище Саранпаульское, кварталы: 1319, 1320, 1370, 1371, 1404, 1406, 1448, 1449, 1496-1498, 1544, 1545, 1589, 1590, 1638, 1639, 1686, 1711, 1713, 1714, 1717 части кварталов: 6-11, 15, 16, 23, 24, 29, 30, 40, 41, 51, 52, 54, 55, 71, 72, 87, 88, 102, 103, 119, 120, 139, 140, 157-160, 178, 179, 196, 197, 221-224, 250, 251, 277, 278, 306, 307, 316, 317, 337, 338, 348-353, 370, 371, 387, 388, 410, 411, 426-429, 453, 454, 478, 479, 510, 511, 527, 528, 547, 548, 558, 559, 575-578, 580-582, 604, 605, 617-619, 633-635, 637, 638, 653, 654, 666, 669-672, 687, 688, 701, 702, 718-721, 732, 733, 745, 746, 757, 763, 764, 773, 774, 784, 786-788, 800, 801, 803, 804, 815, 816, 819, 820, 823, 832, 833, 842, 843, 858, 859, 862, 863, 873, 876, 877, 881,	79 011	

Целевое назначение лесов	Участковое лесничество	Номера кварталов или их частей	Площадь, га	Основания деления лесов по целевому назначению
1	2	3	4	5
		882, 891, 892, 910, 911, 919, 920, 926, 927, 935-938, 961, 962, 970, 971, 975, 976, 983, 984, 1023-1026, 1029, 1030, 1036, 1037, 1072-1075, 1088-1090, 1092-1095, 1103-1106, 1143, 1144, 1153, 1155-1157, 1160-1163, 1203-1206, 1215-1218, 1257-1264, 1267-1270, 1312, 1314, 1317, 1318		
		урочище Пойменное, квартал 38 части кварталов: 39, 40	2 327	
	Сосьвинское	урочище Сосьвинское, кварталы: 113, 114, 175-177, 250, 312, 313-315, 317, 389, 451, 452, 523-526, 528, 529, 599, 600, 603-605, 670, 672-675, 749, 751, 753, 756, 757, 806, 818, 819, 895, 896, 912, 913, 985, 986, 1003, 1004, 1080, 1081, 1099, 1101, 1102, 1104, 1171, 1172, 1191, 1192, 1254, 1255, 1277-1279, 1282, 1284, 1286, 1288, 1334, 1335, 1360-1362, 1364, 1366, 1370, 1371, 1417-1420, 1455, 1456, 1498, 1499, 1501, 1537, 1538, 1582-1584, 1623, 1624, 1667, 1705-1707, 1711, 1751, 1752, 1794-1796, 1838, 1839, 1924, 1925, 2015, 2016, 2111, 2112, 2204, 2205, 2290-2292, 2376 части кварталов: 226, 227, 366, 367, 573, 574, 646-649, 715, 716, 770, 771, 805, 860, 861, 953, 954, 1047, 1048, 1141, 1142, 1224, 1225, 1308, 1309, 1311, 1395, 1396, 1398, 1478, 1479, 1481, 1484, 1550-1553, 1562, 1563, 1570-1573, 1637, 1638, 1643, 1644, 1657, 1658, 1666, 1713, 1720-1725, 1727, 1742-1744, 1746, 1748-1750, 1785-1787, 1789-1792, 1828, 1829, 1831-1833, 1873-1879, 1887, 1888, 1922, 1940, 1941, 1956, 1957, 1959-1962, 1965, 1979, 1980, 1982, 1983, 2033, 2034, 2047, 2048, 2077, 2078, 2127, 2128, 2135-2137, 2139-2142, 2144, 2172, 2173, 2218, 2219, 2223, 2225-2228, 2261, 2262, 2306, 2309, 2346, 2347, 2421, 2422	139 874	
		урочище Пойменное, кварталы: 48, 52 части кварталов: 42-47, 49-51	2 236	
	<b>Итого</b>		<b>311 798</b>	
Эксплуатационные леса	Березовское	урочище Березовское, кварталы: 1-8, 10-17, 20-43, 45-72, 74-102, 104-131, 133-168, 172-198, 201-228, 230-255, 257-281, 283-304, 306, 308-314, 329-333, 335-337,	1 219 249	Постановление Совета народных комиссаров СССР от 23 апреля 1943 года № 430 «О порядке отвода



Целевое назначение лесов	Участковое лесничество	Номера кварталов или их частей	Площадь, га	Основания деления лесов по целевому назначению
1	2	3	4	5
		339-345, 360-364, 366, 367, 369-377, 393-397, 399, 402-409, 421-423, 426-431, 444-605, 607-1189, 1201-1204, 1282-1290 части кварталов: 199, 229, 907		лесосек в лесах государственного фонда Союза ССР и о лесосечном фонда на 1943 год»,
		урочище Пойменное, части кварталов: 14, 24, 32-34, 36, 37	928	распоряжение Совета народных комиссаров СССР от 11 сентября 1945 года № 13552р
	Саранпаульское	урочище Саранпаульское, кварталы: 1-5, 12-14, 17-22, 25-28, 31-39, 42-50, 53, 56-70, 73-86, 89-101, 104-118, 121-138, 141-156, 161-177, 180-195, 198-220, 225-249, 252-276, 279-305, 308-315, 318-336, 339-347, 354-369, 372-386, 389-409, 412-425, 430-452, 455-477, 480-509, 512-526, 529-546, 549-557, 560-574, 579, 583-603, 606-616, 620-632, 636, 639-652, 655-665, 667, 668, 673-686, 689-700, 703-717, 722-731, 734-744, 747-762, 765-772, 775-783, 785, 789-799, 802, 805-814, 817, 818, 821, 822, 824-831, 834-841, 844-857, 860, 861, 864-872, 874, 875, 878-880, 883-890, 893-909, 912-918, 921-925, 928-934, 939-960, 963-968, 969, 972-974, 977-982, 985-1018, 1022, 1027, 1028, 1031-1035, 1038-1071, 1076-1087, 1091, 1096-1102, 1107-1142, 1145-1152, 1154, 1158, 1159, 1164-1202, 1207-1214, 1219-1256, 1265, 1266, 1271-1311, 1313, 1315, 1316, 1321-1369, 1372-1403, 1405, 1407-1444, 1446-1490, 1492-1495, 1496-1498, 1499-1542, 1546-1587, 1591-1637, 1640-1685, 1687-1710, 1712, 1715, 1716, 1718, 1719, 1720 части кварталов: 1543, 1588	2 185 859	«О распределении лесов на группы в Томской, Кемеровской, Тюменской, Новосибирской и Хакасской автономной областях»
		урочище Пойменное, квартал 41, части кварталов: 39, 40	1 029	
	Сосьвинское	урочище Сосьвинское, кварталы: 1-112, 115-118, 120-174, 178-225, 228-249, 251-311, 316, 318-365, 368-388, 390-450, 453-522, 527, 530-572, 575-598, 601, 602, 606-645, 650-669, 671, 676-714, 717-748, 750, 752, 754, 755, 758-769, 772-805, 807-809, 812, 814-817, 820-859, 862-894, 897-899, 904, 909-911, 914-952, 955-982, 984, 987-1002, 1005-1046, 1049-1079, 1082-1098, 1100, 1103, 1105-1140, 1143-1170, 1173-1190, 1193-1223, 1226-1253, 1256-1276, 1280, 1281, 1283, 1285, 1287, 1289-1307,	2 322 328	

Целевое назначение лесов	Участковое лесничество	Номера кварталов или их частей	Площадь, га	Основания деления лесов по целевому назначению
1	2	3	4	5
		1310, 1312-1333, 1336-1359, 1363, 1365, 1367-1369, 1372-1394, 1397, 1399-1416, 1421-1454, 1457-1477, 1480, 1482, 1483, 1485-1497, 1500, 1502-1536, 1539-1549, 1554-1561, 1564-1569, 1574-1581, 1585-1622, 1625-1636, 1639-1642, 1645-1654, 1656, 1659-1665, 1668-1704, 1708-1710, 1712, 1714-1719, 1726, 1728-1741, 1745, 1747, 1753-1784, 1788, 1793, 1797-1827, 1830, 1834-1837, 1840-1872, 1880-1886, 1889-1921, 1923, 1926-1939, 1942-1954, 1958, 1963, 1964, 1966-1978, 1981, 1984-2014, 2017-2032, 2035-2046, 2049-2076, 2079-2110, 2113-2118, 2124-2126, 2129-2134, 2138, 2143, 2145-2171, 2174-2203, 2206-2209, 2215-2217, 2220-2222, 2224, 2229-2260, 2263-2289, 2294-2301, 2310-2345, 2348-2370, 2375, 2377, 2387-2420, 2423-2442, 2449-2463 части кварталов: 810, 811, 813, 1570, 900, 901, 905-908, 1713, 1785, 1786, 1873, 1875-1879, 1922, 1955, 1956, 1965, 2119-2123, 2135-2137, 2210-2214, 2226, 2227, 2293, 2302-2305, 2307, 2308, 2371-2374, 2378-2386, 2443-2448 урочище Пойменное: части кварталов 42-47, 49-51	887	
	<b>Итого</b>		<b>5 730 280</b>	

# КАРТА-СХЕМА

ДЕЛЕНИЯ ЛЕСОВ ПО ЦЕЛЕВОМУ НАЗНАЧЕНИЮ  
И КАТЕГОРИЯМ ЗАЩИТНЫХ ЛЕСОВ  
БЕРЕЗОВСКОГО ЛЕСНИЧЕСТВА

Ханты-Мансийского автономного округа-Югры

Масштаб 1:1 800 000

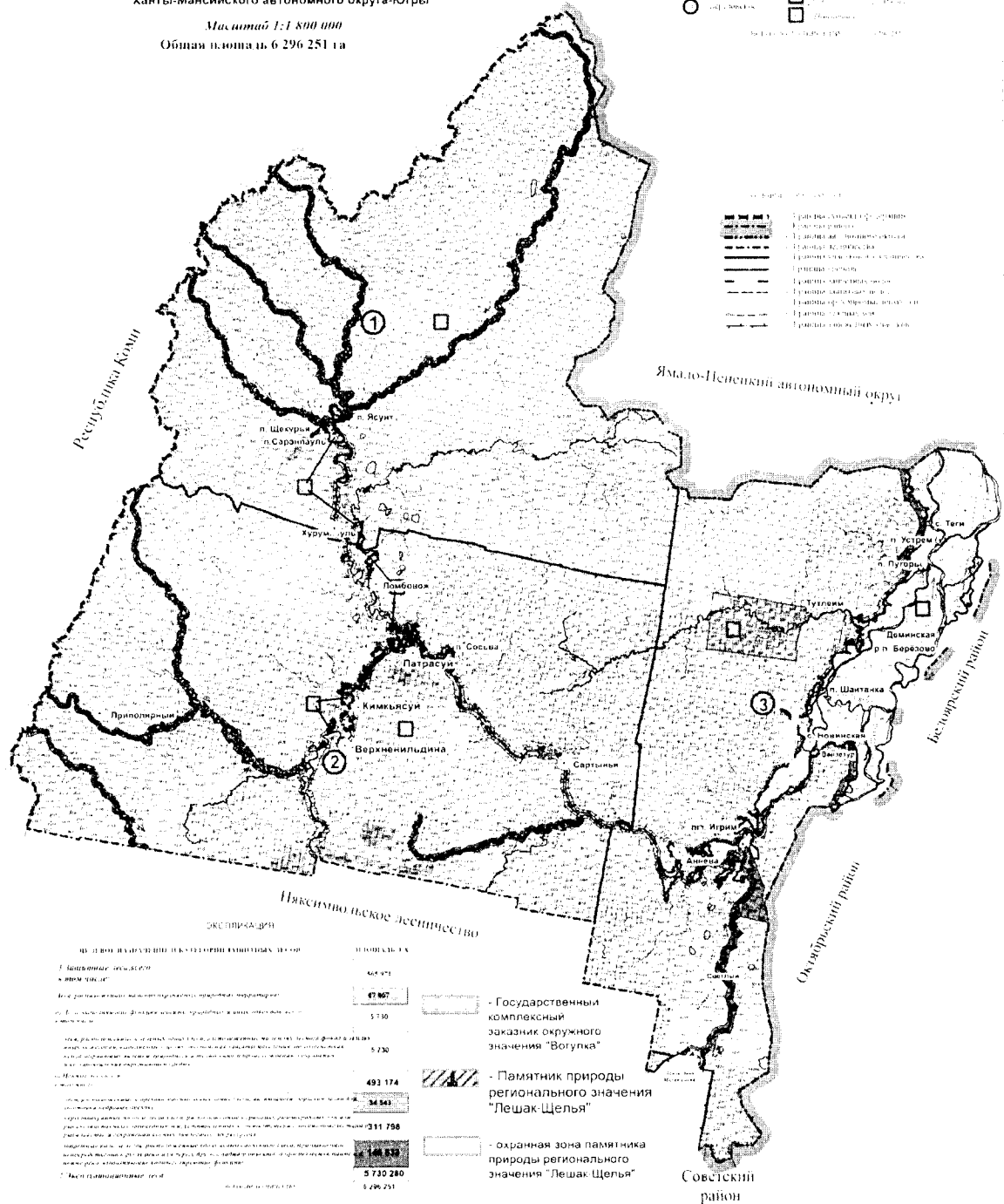
Общая площадь 6 296 251 га

**ЭКСПЛИКАЦИЯ**

○	Средняя точка	□	Государственный заказник окружного значения "Вогулка"
○	Средняя точка	□	Долготная
○	Средняя точка	□	Широтная
○	Средняя точка	□	Длинейная
○	Средняя точка	□	Длинейная
○	Средняя точка	□	Длинейная
○	Средняя точка	□	Длинейная

**ЭКСПЛИКАЦИЯ**

▨	Государственный заказник окружного значения "Вогулка"
▨	Долготная
▨	Широтная
▨	Длинейная
▨	Длинейная
▨	Длинейная
▨	Длинейная
▨	Длинейная
▨	Длинейная



**ЭКСПЛИКАЦИЯ**

Общая площадь

62 807	Государственный заказник окружного значения "Вогулка"
5 130	Долготная
5 130	Широтная
493 174	Длинейная
34 561	Длинейная
311 798	Длинейная
1 468 839	Длинейная
5 730 280	Длинейная
6 296 251	Длинейная

- Государственный заказник окружного значения "Вогулка"
- Памятник природы регионального значения "Лешак-Щелья"
- охранный зона памятника природы регионального значения "Лешак-Щелья"

1.2.5. Таблицу 5 изложить в следующей редакции:

«Таблица 5

Показатели характеристики земель	Всего по лесничеству	
	площадь, га	%
Общая площадь земель	6 296 251	100
Лесные земли – всего	4 848 436	77,0
Земли, покрытые лесной растительностью - всего	4 814 758	76,5
в том числе: лесные культуры	4 882	0,1
Земли, не покрытые лесной растительностью – всего	33 678	0,5
в том числе:		
несомкнувшиеся лесные культуры	1 131	0
лесные питомники	-	-
естественные редины	15 079	0,2
Фонд лесовосстановления всего, в том числе:	17 468	0,3
гари	14 883	0,3
погибшие древостои	27	0
вырубки	2 553	0
прогалины, пустоши	5	0
Нелесные земли – всего	1 447 815	23,0
пашни	-	-
сенокосы	491	0
пастбища	6 082	0,1
воды	89 829	1,4
сады, тутовники, ягодники	-	-
дороги, просеки	7 403	0,1
усадебные и прочие	164	0
болота	1 031 851	16,4
пески	626	0
прочие земли	311 369	5,0

».

1.2.6. Пункт 1.7 изложить в следующей редакции:

**«1.7. Характеристика имеющихся и проектируемых особо охраняемых природных территорий и объектов, планов по их организации, развитию экологических сетей, сохранению биоразнообразия**

На территории Лесничества располагаются особо охраняемые природные территории (далее – ООПТ):

государственный комплексный заказник регионального значения «Вогулка», созданный постановлением Губернатора Ханты-Мансийского автономного округа от 11 марта 1997 года № 97 «О создании на территории Березовского района государственного комплексного заказника регионального значения «Вогулка». Положение о государственном комплексном заказнике регионального значения «Вогулка» утверждено постановлением Правительства Ханты-Мансийского автономного округа – Югры от 17 октября 2014 года

№ 373-п «Об утверждении Положения о государственном комплексном заказнике регионального значения «Вогулка»;

государственный природный биологический заказник регионального значения «Березовский», созданный решением Исполнительного комитета Совета народных депутатов Тюменской области от 17 октября 1978 года № 387 «Об организации государственных заказников регионального значения в автономных округах». Положение о государственном природном биологическом заказнике регионального значения «Березовский» утверждено постановлением Правительства Ханты-Мансийского автономного округа – Югры от 27 января 2017 года № 19-п «Об утверждении Положений о государственных природных заказниках регионального значения «Березовский», «Сорумский», «Упторский»;

памятник природы регионального значения «Лешак-Щелья», созданный постановлением Правительства Ханты-Мансийского автономного округа – Югры от 23 декабря 2008 года № 276-п «О создании в Ханты-Мансийском автономном округе – Югре памятника природы регионального значения «Лешак-Щелья». Охранная зона памятника природы установлена постановлением Губернатора Ханты-Мансийского автономного округа – Югры от 5 июля 2018 года № 58 «О создании охранной зоны памятника природы регионального значения «Лешак-Щелья».

На территории Лесничества располагается охраняемый объект международного значения водно-болотные угодья международного значения «Нижнее Двубье», образованный согласно постановлению Правительства Российской Федерации от 13 сентября 1994 года № 1050 «О мерах по обеспечению выполнения обязательств Российской Стороны, вытекающих из Конвенции о водно-болотных угодьях, имеющих международное значение главным образом в качестве местобитаний водоплавающих птиц, от 2 февраля 1971 г.», постановлением Администрации Ханты-Мансийского автономного округа от 31 августа 1995 года № 176 «Об установлении границ водно-болотных угодий и утверждении Положения о них».

Правовой режим ООПТ регионального значения в области использования, охраны, защиты и воспроизводства лесов определяется нормативными правовыми актами Ханты-Мансийского автономного округа – Югры.

Особенности использования, охраны, защиты, воспроизводства лесов, расположенных на особо охраняемых природных территориях, установлены приказом Минприроды России от 16 июля 2007 года № 181 «Об утверждении Особенности использования, охраны, защиты, воспроизводства лесов, расположенных на особо охраняемых природных территориях» (далее – Особенности использования, охраны, защиты,

воспроизводства лесов, расположенных на особо охраняемых природных территориях).

В целях формирования репрезентативной географической сети ООПТ Ханты-Мансийского автономного округа – Югра до 2030 года, Концепцией развития и функционирования системы особо охраняемых природных территорий Ханты-Мансийского автономного округа – Югры на период до 2030 года, утвержденной постановлением Правительства Ханты-Мансийского автономного округа – Югра от 12 июля 2013 года № 245-п «О концепции развития и функционирования системы особо охраняемых природных территорий Ханты-Мансийского автономного округа – Югры на период до 2030 года», Схемой территориального планирования Ханты-Мансийского автономного округа – Югры, утвержденной постановлением Правительства Ханты-Мансийского автономного округа – Югры от 26 декабря 2014 года № 506-п «Об утверждении Схемы территориального планирования Ханты-Мансийского автономного округа – Югры», предусматривается создание:

природного парка регионального значения «Маньинский», состоящего из двух кластеров, (проектируемая площадь 879706 га, местоположение – Березовский район, категория земель не определена);

памятника природы регионального значения и его охранной зоны – «Озеро Петровож» (проектируемая площадь требует уточнения, местоположение – Березовский район, категория земель не определена);

памятника природы регионального значения и его охранной зоны – «Фронт пластины Ламвинского аллохтона» (проектируемая площадь требует уточнения, местоположение – Березовский район, категория земель не определена);

памятника природы регионального значения и его охранной зоны – «Скальная пирамида – гора Большая Тыкотлова» (проектируемая площадь требует уточнения, местоположение – Березовский район, категория земель не определена).

Создание, реорганизация и упразднение региональных ООПТ осуществляется в соответствии с Законом автономного округа от 29 марта 2018 года № 34-оз «О регулировании отдельных отношений в области организации, охраны и использования особо охраняемых природных территорий регионального значения в Ханты-Мансийском автономном округе – Югре».

Перечень имеющихся ООПТ и объектов на территории Лесничества представлен в таблице 6 и на карте-схеме расположения особо охраняемых природных территорий Березовского лесничества Ханты-Мансийского автономного округа – Югры.

Таблица 6

## Перечень особо охраняемых природных территорий и объектов на территории Лесничества

№ п/п	Категория, значение, название ООПТ	Нормативная основа функционирования ООПТ	Общая площадь*, га	Функциональные зоны (при наличии в положении об ООПТ)	Площадь функциональной зоны, га (при наличии в положении об ООПТ)	Местоположение в границах лесничества		
						участковое лесничество	номера кварталов или их частей	площадь**, га
1	2	3	4	5	6	7	8	9
1	Государственный комплексный заказник регионального значения «Вогулка»	постановление Губернатора Ханты-Мансийского автономного округа от 11 марта 1997 года № 97 «О создании на территории Березовского района комплексного заказника регионального значения «Вогулка», постановление Правительства Ханты-Мансийского автономного округа - Югры от 17 октября 2014 года № 373-п «Об утверждении Положения о государственном комплексном заказнике регионального значения «Вогулка»	64 747,0	-	-	Березовское	урочище Березовское, кварталы: 315-328, 346-359, 378-392, 410-420, 432-443	64 747,0
<b>Итого</b>					-			<b>64 747,0</b>

2	Государственный природный биологический заказник регионального значения «Березовский»	решение Исполнительного комитета Совета народных депутатов Тюменской области от 17 октября 1978 года № 387 «Об организации государственных заказников регионального значения в автономных округах», постановление Правительства Ханты-Мансийского автономного округа - Югры от 27 января 2017 года № 19-п «Об утверждении Положений о государственных природных заказниках регионального значения «Березовский», «Сорумский», «Унторский»	43 320,0	-	-	Березовское	урочище Пойменное, кварталы: 12, 13 части кварталов: 7-11, 18	4 244,0
				<i>Итого</i>	-			<b>4 244,0</b>
3	Памятник природы регионального значения «Лешак-Щелья»	постановление Правительства Ханты-Мансийского автономного округа – Югры от 23 декабря 2008 года № 276-п «О создании в Ханты-Мансийском автономном округе – Югре памятника природы регионального значения «Лешак-Щелья»	2 320,0	-	-	Саранпаульское	урочище Саранпаульское, кварталы: 1445 (выдел 12, 13, 14, 15, 16, 17, 19, 21, 22, 23, 34), 1491 (выдел 8, 9, 12, 13, 14, 15, 18, 19, 20, 21, 22, 23, 32)	2 320,0
				<i>Итого</i>	-			<b>2 320,0</b>



4	Охранная зона памятника природы регионального значения «Лешак-Щелья»	постановление Губернатора Ханты-Мансийского автономного округа – Югры от 5 июля 2018 года № 58 «О создании охранной зоны памятника природы регионального значения «Лешак-Щелья»	461.8			Саранпаульское	урочище Саранпаульское, части кварталов: 1445, 1446, 1491, 1540	461.8
				<b>Итого</b>				
5	Охранная зона государственного природного заповедника «Малая Сосьва»	решение Исполнительного комитета Тюменского областного Совета народных депутатов от 2 апреля 1976 года № 173 «О создании охранной зоны заповедника «Малая Сосьва»	160 025.0	-	-	Березовское	урочище Березовское, кварталы: 1214-1226, 1229-1234, 1237-1239, 1243-1246, 1249-1252, 1255-1258, 1264-1267, 1273-1277, 1279-1281 части кварталов: 1205-1207, 1209-1213, 1227, 1228, 1235, 1240, 1241, 1247, 1253, 1259, 1268, 1269, 1278	69 413,0
				<b>Итого</b>	-			
<b>Охраняемые объекты</b>								
1	Водно-болотные угодья международного значения «Нижнее Двубье»	постановление Администрации Ханты-Мансийского автономного округа от 31 августа 1995 года № 176 «Об установлении границ водно-болотных угодий и утверждении Положения о них»	данные отсутствуют	-	-	Березовское	урочище Пойменное, кварталы: 1-6, 15-17 части кварталов: 7-11, 14, 18, 21-23	15 343,0
				<b>Итого</b>				<b>15 343,0</b>

\* общая площадь приведена в соответствии с нормативными основаниями функционирования ООПТ, указанными в графе 3;

\*\* площадь в границах Лесничества определена по материалам лесоустройств с использованием геоинформационных систем.

# КАРТА-СХЕМА

РАСПОЛОЖЕНИЯ ОСОБО ОХРАНЯЕМЫХ  
ПРИРОДНЫХ ТЕРРИТОРИИ

## БЕРЕЗОВСКОГО ЛЕСНИЧЕСТВА

Ханты-Мансийского автономного округа-Югры

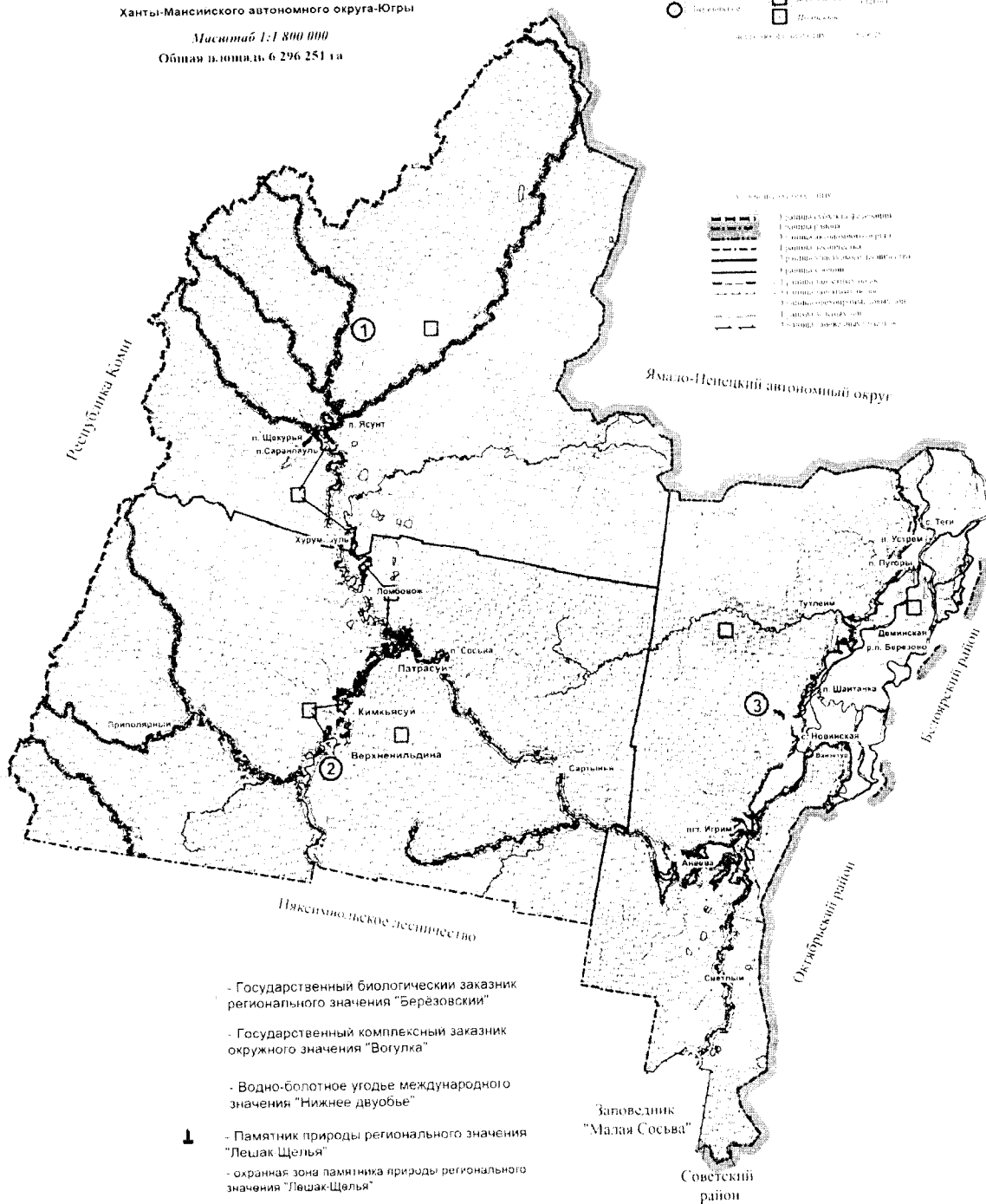
Масштаб 1:1 800 000

Общая площадь 6 296 251 га

### ЭКСПЛИКАЦИЯ

○	Городской округ	□	Муниципальный район
○	Сельский округ	□	Муниципальный округ
○	Сельский округ	□	Муниципальный округ
○	Сельский округ	□	Муниципальный округ

▬	Граница государственного заповедника
▬	Граница государственного заказника
▬	Граница государственного заказника
▬	Граница государственного заказника
▬	Граница государственного заказника
▬	Граница государственного заказника
▬	Граница государственного заказника
▬	Граница государственного заказника
▬	Граница государственного заказника
▬	Граница государственного заказника



- Государственный биологический заказник регионального значения "Березовский"

- Государственный комплексный заказник окружного значения "Вогулка"

- Водно-болотное угодье международного значения "Нижнее двуобье"

1 - Памятник природы регионального значения "Лешак Щелья"

- охранная зона памятника природы регионального значения "Лешак-Щелья"

Заповедник "Малая Сосьва"

Советский район

1.2.7. В абзаце втором пункта 1.8 слова «от 29 декабря 2008 года № 190 «Об утверждении Лесного плана Ханты-Мансийского автономного округа – Югры» заменить словами «от 25 января 2019 года № 2 «О Лесном плане Ханты-Мансийского автономного округа – Югры на 2019 – 2028 годы».

1.2.8. В пункте 1.10:

1.2.8.1. Абзацы четвертый – седьмой подпункта 1.10.1 признать утратившими силу.

1.2.8.2. Таблицу 7 исключить.

1.2.8.3. Абзацы пятнадцатый – двадцать первый признать утратившими силу.

1.2.8.4. Абзац третий подпункта 1.10.3 изложить в следующей редакции:

«В соответствии со статьей 12 Лесного кодекса РФ эксплуатационные леса подлежат освоению в целях устойчивого, максимально эффективного получения высококачественной древесины и других лесных ресурсов, продуктов их переработки с обеспечением сохранения полезных функций лесов. В защитных лесах запрещается создание лесоперерабатывающей инфраструктуры (часть 2 статьи 14 Лесного кодекса РФ).».

1.2.9. В пункте 2:

1.2.9.1. В абзаце четвертом слова «на основании прав, указанных в статье 9 Лесного кодекса Российской Федерации» заменить словами «или без предоставления лесного участка, установлением или без установления сервитута, публичного сервитута,».

1.2.9.2. Абзацы шестой – девятый изложить в следующей редакции:

«Нормативы, параметры и сроки разрешенного использования лесов, требования по охране, защите и воспроизводству лесов приведены в главе 2 настоящего Регламента.

Использование лесов может ограничиваться только в случаях и в порядке, которые предусмотрены Лесным кодексом РФ, другими федеральными законами. Ограничения по использованию лесов на территории Лесничества приведены в главе 3 настоящего Регламента.

Выполнение работ по рекультивации производится в соответствии с Правилами проведения рекультивации и консервации земель, утвержденными постановлением Правительства РФ от 10 июля 2018 года № 800 «О проведении рекультивации и консервации земель».

Рекультивация земель должна обеспечивать восстановление земель до состояния, пригодного для их использования в соответствии с целевым назначением и разрешенным использованием, путем обеспечения соответствия качества земель нормативам качества окружающей среды и требованиям законодательства Российской Федерации в области обеспечения санитарно-эпидемиологического благополучия населения,

в отношении земель, указанных в части 2 статьи 60.12 Лесного кодекса РФ, также в соответствии с целевым назначением лесов и выполняемыми ими полезными функциями.».

1.2.9.3. Абзац десятый признать утратившим силу.

1.2.9.4. Таблицу 9 изложить в следующей редакции:

## Виды разрешенного использования лесов

Виды разрешенного использования лесов	Наименование участкового лесничества	Перечень кварталов или их частей	Площадь, га
1	2	3	4
Заготовка древесины*	Березовское	урочище Березовское, кварталы: 1-605, 607-1189, 1201-1290	1 379 603
		урочище Пойменное, кварталы: 1-37	44 481
	Саранпаульское	урочище Саранпаульское, кварталы: 1-1720	2 322 576
		урочище Пойменное, кварталы: 38-41	3 439
	Сосьвинское	урочище Сосьвинское, кварталы: 1-118, 120-2463 урочище Пойменное, кварталы: 42-52	2 543 029
<b>Итого</b>		<b>3 123</b>	
Заготовка живицы	Березовское	урочище Березовское, кварталы: 1-314, 329-333, 335-337, 339-345, 360-364, 366, 369-377, 393-396, 399, 402-409, 421-423, 426-431, 444-605, 607-1189, 1201-1204, 1208, 1236, 1242, 1248, 1254, 1260-1263, 1270-1272, 1282-1290 части кварталов: 338, 425	1 309 126
		урочище Пойменное, кварталы: 19, 20, 24-37 части кварталов: 14, 21-23	24 894
	Саранпаульское	урочище Саранпаульское, кварталы: 1-1444, 1447-1490, 1492-1539, 1541-1720 части кварталов: 1445, 1446, 1491, 1540	2 320 256
		урочище Пойменное, кварталы: 38-41	3 439
	Сосьвинское	урочище Сосьвинское, кварталы: 1-118, 120-610, 613-934, 936-1022, 1024-2463 части кварталов: 611, 612, 935, 1023	2 543 029
		урочище Пойменное, кварталы: 42-52	3 123
	<b>Итого</b>		<b>6 203 867</b>
Заготовка и сбор недревесных лесных ресурсов	Березовское	урочище Березовское, кварталы: 1-314, 329-345, 360-377, 393-409, 421-431, 444-605, 607-1189, 1201-1204, 1208, 1236, 1242, 1218, 1254, 1260-1263, 1270-1272, 1282-1290	1 314 856
		урочище Пойменное, кварталы: 19, 20, 24-37 части кварталов: 14, 21-23	24 894
	Саранпаульское	урочище Саранпаульское, кварталы: 1-1444, 1447-1490, 1492-1539, 1541-1720 части кварталов: 1445, 1446, 1491, 1540	2 320 321
		урочище Пойменное, кварталы: 38-41	3 439

	Сосьвинское	урочище Сосьвинское, кварталы: 1-118, 120-2463	2 543 029
		урочище Пойменное, кварталы: 42-52	3 123
	<b>Итого</b>		<b>6 209 662</b>
Заготовка пищевых лесных ресурсов и сбор лекарственных растений	Березовское	урочище Березовское, кварталы: 1-314, 329-345, 360-377, 393-409, 421-431, 444-605, 607-1189, 1201-1290	1 314 856
		урочище Пойменное, кварталы: 19, 20, 24-37 части кварталов: 14, 21-23	24 894
	Саранпаульское	урочище Саранпаульское, кварталы: 1-1444, 1447-1490, 1492-1539, 1541-1720 части кварталов: 1445, 1446, 1491, 1540	2 320 321
		урочище Пойменное, кварталы: 38-41	3 439
	Сосьвинское	урочище Сосьвинское, кварталы: 1-118, 120-2463	2 543 029
		урочище Пойменное, кварталы: 42-52	3 123
<b>Итого</b>		<b>6 209 662</b>	
Осуществление видов деятельности в сфере охотничьего хозяйства	Березовское	урочище Березовское, кварталы: 1-314, 329-333, 335-337, 339-345, 360-364, 366, 367, 369-377, 393-396, 399, 402-409, 421-423, 426-431, 444-605, 607-1189, 1201-1204, 1208, 1236, 1242, 1248, 1254, 1260-1263, 1270-1272, 1282-1290 части кварталов: 338, 425, 1205-1207, 1209-1213, 1227, 1228, 1235, 1240, 1241, 1247, 1253, 1259, 1268, 1269, 1278	1 239 776
		урочище Пойменное, кварталы: 19, 20, 24-37 части кварталов: 14, 21-23	24 894
	Саранпаульское	урочище Саранпаульское, кварталы: 1-1444, 1447-1490, 1492-1539, 1541-1720 части кварталов: 1445, 1446, 1491, 1540	2 320 256
		урочище Пойменное, кварталы: 38-41	3 439
	Сосьвинское	урочище Сосьвинское, кварталы: 1-118, 120-2463	2 543 029
		урочище Пойменное, кварталы: 42-52	3 123
<b>Итого</b>		<b>6 134 517</b>	
Ведение сельского хозяйства	Березовское	урочище Березовское, кварталы: 1-314, 329-345, 360-377, 393-409, 421-431, 444-605, 607-1189, 1201-1290	1 314 856
		урочище Пойменное, кварталы: 19, 20, 24-37 части кварталов: 14, 21-23	24 894
	Саранпаульское	урочище Саранпаульское, кварталы: 1-1445, 1447-1491, 1492-1539, 1541-1720 части кварталов: 1445, 1446, 1491, 1540	2 320 256
		урочище Пойменное, кварталы: 38-41	3 439

	Сосьвинское	урочище Сосьвинское, кварталы: 1-118, 120-2463	2 543 029
		урочище Пойменное, кварталы: 42-52	3 123
	<b>Итого</b>		<b>6 209 597</b>
Осуществление научно-исследовательской деятельности, образовательной деятельности	Березовское	урочище Березовское, кварталы: 1-605,607-1189, 1201-1290	1 379 603
		урочище Пойменное, кварталы: 1-37	44 481
	Саранпаульское	урочище Саранпаульское, кварталы: 1-1720	2 322 576
		урочище Пойменное, кварталы: 38-41	3 439
	Сосьвинское	урочище Сосьвинское, кварталы: 1-118, 120-2463	2 543 029
		урочище Пойменное, кварталы: 42-52	3 123
<b>Итого</b>		<b>6 296 251</b>	
Осуществление рекреационной деятельности	Березовское	урочище Березовское, кварталы: 1-605,607-1189,1201-1290	1 379 603
		урочище Пойменное, кварталы: 1-37	44 481
	Саранпаульское	урочище Саранпаульское, кварталы: 1-1720	2 322 576
		урочище Пойменное, кварталы: 38-41	3 439
	Сосьвинское	урочище Сосьвинское, кварталы: 1-118, 120-2463	2 543 029
		урочище Пойменное, кварталы: 42-52	3 123
<b>Итого</b>		<b>6 296 251</b>	
Создание лесных плантаций и их эксплуатация	Березовское	урочище Березовское, кварталы: 1-8, 10-17, 20-43, 45-72, 74-102, 104-131, 133-168, 172-198, 201-228, 230-255, 257-281, 283-304, 306, 308-314, 329-333, 335-337, 339-345, 350-364, 367, 370-377, 393-396, 402-409, 421-423, 426-431, 444-447, 449-472, 474-500, 502-526, 528-552, 554-579, 581-605, 607-631, 633-657, 659-685, 687-708, 711-732, 734-753, 755-773, 775-794, 796-805, 807-831, 838, 839, 841, 842, 844, 845, 847, 848, 855, 858-870, 877-879, 881-887, 891-899, 904-906, 909-925, 929-944, 950-968, 970-993, 995-1032, 1034-1052, 1054-1069, 1071-1090, 1092-1114, 1116-1124, 1126, 1127, 1130, 1131, 1133, 1136-1141, 1144-1149, 1152-1154, 1157-1160, 1163, 1165-1168, 1171, 1172, 1174-1176, 1178-1180, 1182, 1183, 1185-1189, 1201-1206, 1208-1218, 1220-1290, части кварталов: 199, 229, 907	1 219 250
		урочище Пойменное, кварталы: 14, 24, 32-34, 36, 37	928

	Саранпаульское	<p>урочище Саранпаульское, кварталы: 1-5, 12-14, 17-22, 25-28, 31-39, 42-50, 53, 56-70, 73-86, 89-101, 104-118, 121-138, 141-156, 161-177, 180-195, 198-220, 225-249, 252-276, 279-305, 308-315, 318-336, 339-347, 354-369, 372-386, 389-409, 412-425, 430-452, 455-477, 480-509, 512-526, 529-546, 549-557, 560-574, 579, 583-603, 606-616, 620-632, 636, 639-652, 655-665, 667, 668, 673-686, 689-700, 703-717, 722-731, 734-744, 747-762, 765-772, 775-783, 785, 789-799, 802, 805-814, 817, 818, 821, 822, 824-831, 834-841, 844-857, 860, 861, 864-872, 874, 875, 878-880, 883-890, 893-909, 912-918, 921-925, 928-934, 939-960, 963-969, 972-974, 977-982, 985-1022, 1027, 1028, 1031-1035, 1038-1071, 1076-1087, 1091, 1096-1102, 1107-1142, 1145-1152, 1154, 1158, 1159, 1164-1202, 1207-1214, 1219-1256, 1265, 1266, 1271-1311, 1313, 1315, 1316, 1321-1369, 1372-1403, 1405, 1407-1444, 1446, 1447, 1450-1490, 1492-1495, 1499-1539, 1541, 1542, 1546-1587, 1591-1637, 1640-1685, 1687-1710, 1712, 1715, 1716, 1718, 1719, 1720</p> <p>части кварталов: 1445, 1491, 1540, 1543, 1588</p>	2 185 838
		<p>урочище Пойменное, квартал 41</p> <p>части кварталов: 39, 40</p>	1 029
	Сосьвинское	<p>урочище Сосьвинское, кварталы: 1-112, 115-118, 120-174, 178-225, 228-249, 251-311, 316, 318-365, 368-388, 390-450, 453-522, 527, 530-572, 575-598, 601, 602, 606-610, 613-645, 650-669, 671, 676-714, 717-748, 750, 752, 754, 755, 758-769, 772-805, 807-809, 812, 814-817, 820-859, 862-894, 897-899, 904, 909-911, 914-934, 936-952, 955-982, 984, 987-1002, 1005-1022, 1024-1046, 1049-1079, 1082-1098, 1100, 1103, 1105-1140, 1143-1170, 1173-1190, 1193-1223, 1226-1253, 1256-1276, 1280, 1281, 1283, 1285, 1287, 1289-1307, 1310, 1312-1333, 1336-1359, 1363, 1365, 1367-1369, 1372-1394, 1397, 1399-1416, 1421-1454, 1457-1477, 1480, 1482, 1483, 1485-1497, 1500, 1502-1536, 1539-1549, 1554-1561, 1564-1569, 1574-1581, 1585-1622, 1625-1636, 1639-1642, 1645-1654, 1656, 1659-1665, 1668-1704, 1708-1710, 1712, 1714-1719, 1726, 1728-1741, 1745, 1747, 1753-1784, 1788, 1793, 1797-1827, 1830, 1834-1837, 1840-1872, 1880-1886, 1889-1921, 1923, 1926-1939, 1942-1954, 1958, 1963, 1964, 1966-1978, 1981, 1984-2014, 2017-2032, 2035-2046, 2049-2076, 2079-2110, 2113-2118, 2124-2126, 2129-2134, 2138, 2143, 2145-2171, 2174-2203, 2206-2209, 2215-2217, 2220-2222, 2224, 2229-2260, 2263-2289, 2294-2301, 2310-2345, 2348-2370, 2375, 2377, 2387-2420, 2423-2442, 2449-2463</p> <p>части кварталов: 611, 612, 810, 811, 813, 935, 1023, 1570, 900, 901, 905-908, 1713, 1785, 1786, 1873, 1875-1879, 1922, 1955, 1956, 1965, 2119-2123, 2135-2137, 2210-2214, 2226, 2227, 2293, 2302-2305, 2307, 2308, 2371-2374, 2378-2386, 2443-2448</p>	2 322 328
		урочище Пойменное: части кварталов 42-47, 49-51	887,0
	<b>Итого</b>		<b>5 730 260</b>



Выращивание лесных, плодовых, ягодных, декоративных растений, лекарственных растений	Березовское	урочище Березовское, кварталы: 1-314, 329-333, 335-337, 339-345, 360-364, 366, 367, 369-377, 393-396, 399, 402-409, 421-423, 426-431, 444-605, 607-1189, 1201-1290 части кварталов: 338, 425	1 309 126
		урочище Пойменное, кварталы: 19, 20, 24-37 части кварталов: 14, 21-23	24 894
	Саранпаульское	урочище Саранпаульское, кварталы: 1-1444, 1447-1490, 1492-1539, 1541-1720 части кварталов: 1445, 1446, 1491, 1540	2 320 256
		урочище Пойменное, кварталы: 38-41	3 439,0
	Сосьвинское	урочище Сосьвинское, кварталы: 1-118, 120-610, 613-934, 936-1022, 1024-2463 части кварталов: 611, 612, 935, 1023	2 543 029
		урочище Пойменное, кварталы: 42-52	3 123,0
	<b>Итого</b>		<b>6 203 867</b>
Выращивание посадочного материала лесных растений (саженцев, сеянцев)	Березовское	урочище Березовское, кварталы: 1-314, 329-333, 335-337, 339-345, 360-364, 366, 367, 369-377, 393-396, 399, 402-409, 421-423, 426-431, 444-605, 607-1189, 1201-1290 части кварталов: 338, 425	1 309 126
		урочище Пойменное, кварталы: 19, 20, 24-37 части кварталов: 14, 21-23	24 894
	Саранпаульское	урочище Саранпаульское, кварталы: 1-1444, 1447-1490, 1492-1539, 1541-1720 части кварталов: 1445, 1446, 1491, 1540	2 320 256
		урочище Пойменное, кварталы: 38-41	3 439
	Сосьвинское	урочище Сосьвинское, кварталы: 1-118, 120-610, 613-934, 936-1022, 1024-2463 части кварталов: 611, 612, 935, 1023	2 543 029
		урочище Пойменное, кварталы: 42-52	3 123
	<b>Итого</b>		<b>6 203 867</b>
Осуществление геологического изучения недр, разведка и добыча полезных ископаемых	Березовское	урочище Березовское, кварталы: 1-314, 329-333, 335-337, 339-345, 360-364, 367, 370-377, 393-396, 398, 399, 402, 425, 426-431, 444-1052, 1054-1069, 1071-1189, 1201-1290 части кварталов: 282, 305, 307, 338, 425	1 250 109
		урочище Пойменное, кварталы: 19, 20, 24-37 части кварталов: 14, 21-23	24 894
	Саранпаульское	урочище Саранпаульское, кварталы: 1-1444, 1447-1490, 1492-1539, 1541-1720 части кварталов: 1445, 1446, 1491, 1540	2 322 576
		урочище Пойменное, кварталы: 38-41	3 439
	Сосьвинское	урочище Сосьвинское, кварталы: 1-118, 120-2463	2 543 029
		урочище Пойменное, кварталы: 42-52	3 123

	<b>Итого</b>		<b>6 147 170</b>
Строительство и эксплуатация водохранилищ и иных искусственных водных объектов, а также гидротехнических сооружений, морских портов, морских терминалов, речных портов, причалов	Березовское	урочище Березовское, кварталы: 1-314, 329-345, 360-377, 393-409, 421-431, 444-605, 607-1189, 1201-1290	1 250 109
		урочище Пойменное, кварталы: 19, 20, 24-37 части кварталов: 14, 21-23	24 894
	Саранпаульское	урочище Саранпаульское, кварталы: 1-1444, 1447-1490, 1492-1539, 1541-1720 части кварталов: 1445, 1446, 1491, 1540	2 322 576
		урочище Пойменное, кварталы: 38-41	3 439
	Сосьвинское	урочище Сосьвинское, кварталы: 1-118, 120-2463	2 543 029
		урочище Пойменное, кварталы: 42-52	3 123
	<b>Итого</b>		<b>6 147 170</b>
Строительство, реконструкция, эксплуатация линейных объектов	Березовское	урочище Березовское, кварталы: 1-314, 329-345, 360-377, 393-409, 421-431, 444-605, 607-1189, 1201-1290	1 250 109
		урочище Пойменное, кварталы: 19, 20, 24-37, части кварталов: 6, 10, 12, 14, 15, 21-23	24 898
	Саранпаульское	урочище Саранпаульское, кварталы: 1-1444, 1447-1490, 1492-1539, 1541-1720 части кварталов: 1445, 1446, 1491, 1540	2 322 576
		урочище Пойменное, кварталы: 38-41	3 439
	Сосьвинское	урочище Сосьвинское, кварталы: 1-118, 120-2463	2 543 029
		урочище Пойменное, кварталы: 42-52	3 123
	<b>Итого</b>		<b>6 147 170</b>
Переработка древесины и иных лесных ресурсов	Березовское	урочище Березовское, кварталы: 1-8, 10-17, 20-43, 45-72, 74-102, 104-131, 133-168, 172-198, 201-228, 230-255, 257-281, 283-304, 306, 308-314, 329-333, 335-337, 339-345, 350-364, 367, 370-377, 393-396, 402-409, 421-423, 426-431, 444-447, 449-472, 474-500, 502-526, 528-552, 554-579, 581-605, 607-631, 633-657, 659-685, 687-708, 711-732, 734-753, 755-773, 775-794, 796-805, 807-831, 838, 839, 841, 842, 844, 845, 847, 848, 855, 858-870, 877-879, 881-887, 891-899, 904-906, 909-925, 929-944, 950-968, 970-993, 995-1032, 1034-1052, 1054-1069, 1071-1090, 1092-1114, 1116-1124, 1126, 1127, 1130, 1131, 1133, 1136-1141, 1144-1149, 1152-1154, 1157-1160, 1163, 1165-1168, 1171, 1172, 1174-1176, 1178-1180, 1182, 1183, 1185-1189, 1201-1206, 1208-1218, 1220-1290 части кварталов: 199, 229, 907	1 283 996
		урочище Пойменное, части кварталов: 14, 24, 32-34, 36, 37	928

	Саранпаульское	<p>урочище Саранпаульское, кварталы: 1-5, 12-14, 17-22, 25-28, 31-39, 42-50, 53, 56-70, 73-86, 89-101, 104-118, 121-138, 141-156, 161-177, 180-195, 198-220, 225-249, 252-276, 279-305, 308-315, 318-336, 339-347, 354-369, 372-386, 389-409, 412-425, 430-452, 455-477, 480-509, 512-526, 529-546, 549-557, 560-574, 579, 583-603, 606-616, 620-632, 636, 639-652, 655-665, 667, 668, 673-686, 689-700, 703-717, 722-731, 734-744, 747-762, 765-772, 775-783, 785, 789-799, 802, 805-814, 817, 818, 821, 822, 824-831, 834-841, 844-857, 860, 861, 864-872, 874, 875, 878-880, 883-890, 893-909, 912-918, 921-925, 928-934, 939-960, 963-969, 972-974, 977-982, 985-1017, 1018, 1022, 1027, 1028, 1031-1035, 1038-1071, 1076-1087, 1091, 1096-1102, 1107-1142, 1145-1152, 1154, 1158, 1159, 1164-1202, 1207-1214, 1219-1256, 1265, 1266, 1271-1311, 1313, 1315, 1316, 1321-1369, 1372-1403, 1405, 1407-1444, 1446, 1447, 1450-1490, 1492-1495, 1499-1539, 1541, 1542, 1546-1587, 1591-1637, 1640-1685, 1687-1710, 1712, 1715, 1716, 1718, 1719, 1720</p> <p>части кварталов: 1445, 1491, 1540, 1543, 1588</p>	2 188 179
		урочище Пойменное, квартал 41, части кварталов: 39, 40	1 029
	Сосьвинское	<p>урочище Сосьвинское, кварталы: 1-112, 115-118, 120-174, 178-225, 228-249, 251-311, 316, 318-365, 368-388, 390-450, 453-522, 527, 530-572, 575-598, 601, 602, 606-610, 613-645, 650-669, 671, 676-714, 717-748, 750, 752, 754, 755, 758-769, 772-805, 807-809, 812, 814-817, 820-859, 862-894, 897-899, 904, 909-911, 914-934, 936-952, 955-982, 984, 987-1002, 1005-1022, 1024-1046, 1049-1079, 1082-1098, 1100, 1103, 1105-1140, 1143-1170, 1173-1190, 1193-1223, 1226-1253, 1256-1276, 1280, 1281, 1283, 1285, 1287, 1289-1307, 1310, 1312-1333, 1336-1359, 1363, 1365, 1367-1369, 1372-1394, 1397, 1399-1416, 1421-1454, 1457-1477, 1480, 1482, 1483, 1485-1497, 1500, 1502-1536, 1539-1549, 1554-1561, 1564-1569, 1574-1581, 1585-1622, 1625-1636, 1639-1642, 1645-1654, 1656, 1659-1665, 1668-1704, 1708-1710, 1712, 1714-1719, 1726, 1728-1741, 1745, 1747, 1753-1784, 1788, 1793, 1797-1827, 1830, 1834-1837, 1840-1872, 1880-1886, 1889-1921, 1923, 1926-1939, 1942-1954, 1958, 1963, 1964, 1966-1978, 1981, 1984-2014, 2017-2032, 2035-2046, 2049-2076, 2079-2110, 2113-2118, 2124-2126, 2129-2134, 2138, 2143, 2145-2171, 2174-2203, 2206-2209, 2215-2217, 2220-2222, 2224, 2229-2260, 2263-2289, 2294-2301, 2310-2345, 2348-2370, 2375, 2377, 2387-2420, 2423-2442, 2449-2463</p> <p>части кварталов: 611, 612, 810, 811, 813, 935, 1023, 1570, 900, 901, 905-908, 1713, 1785, 1786, 1873, 1875-1879, 1922, 1955, 1956, 1965, 2119-2123, 2135-2137, 2210-2214, 2226, 2227, 2293, 2302-2305, 2307, 2308, 2371-2374, 2378-2386, 2443-2448</p>	2 322 328
	Итого	урочище Пойменное: части кварталов 42-47, 49-51	887,0
			<b>5 797 347</b>

Осуществление религиозной деятельности	Березовское	урочище Березовское, кварталы: 1-314, 329-333, 335-337, 339-345, 360-364, 366, 367, 369-377, 393-396, 399, 402-409, 421-423, 426-431, 444-605, 607-1189, 1201-1290, части кварталов: 338, 425	1 309 126
		урочище Пойменное, кварталы: 19, 20, 24-37 части кварталов: 14, 21-23	24 894
	Саранпаульское	урочище Саранпаульское, кварталы: 1-1444, 1447-1490, 1492-1539, 1541-1720 части кварталов: 1445, 1446, 1491, 1540	2 320 256
		урочище Пойменное, кварталы: 38-41	3 439,0
	Сосьвинское	урочище Сосьвинское, кварталы: 1-118, 120-610, 613-934, 936-1022, 1024-2463 части кварталов: 611, 612, 935, 1023	2 543 029
		урочище Пойменное, кварталы: 42-52	3 123,0
	<b>Итого</b>		<b>6 203 867</b>

\* Заготовка древесины осуществляется в соответствии с частью 2 статьи 16 Лесного кодекса РФ: в спелых и перестойных лесных насаждениях: средневозрастных, приспевающих, спелых, перестойных лесных насаждений при вырубке погибших и поврежденных лесных насаждений, уходе за лесами: лесных насаждений любого возраста на лесных участках, предназначенных для строительства, реконструкции и эксплуатации объектов, предусмотренных статьями 13, 14, 21 Лесного кодекса РФ, с учетом запретов, предусмотренных Лесным кодексом РФ, другими федеральными законами, правовым режимом, установленным в границах ООПТ, указанных в пункте 1.7 настоящего Регламента.»

1.3. В главе 2:

1.3.1. В пункте 3:

1.3.1.1. Абзац одиннадцатый изложить в следующей редакции:

«Проведение сплошных рубок в защитных лесах осуществляется в случаях, предусмотренных частью 5.1 статьи 21 Лесного кодекса РФ, и в случаях, если выборочные рубки не обеспечивают замену лесных насаждений, утрачивающих свои средообразующие, водоохранные, санитарно-гигиенические, оздоровительные и иные полезные функции, на лесные насаждения, обеспечивающие сохранение целевого назначения защитных лесов и выполняемых ими полезных функций, если иное не установлено Лесным кодексом РФ.»

1.3.1.2. Абзац двадцать второй признать утратившими силу.

1.3.1.3. В абзаце двадцать пятом слова «не применяется» заменить словами «не применяются».

1.3.2. В пункте 3.1:

1.3.2.1. Абзац третий изложить в следующей редакции:

«В эксплуатационных лесах с целью заготовки древесины, осуществляются сплошные и выборочные рубки.»

1.3.2.2. Абзацы четвертый, пятый признать утратившим силу.

1.3.2.3. В таблице 10:

1.3.2.3.1. Слова **«запретные полосы лесов, расположенные вдоль водных объектов»** заменить словами **«запретные полосы лесов, расположенные вдоль водных объектов (леса, примыкающие непосредственно к руслу реки или берегу другого водного объекта, а при безлесной пойме – к пойме реки, выполняющие водорегулирующие функции)»**.

1.3.2.3.2. Слова **«перестоохранные полосы лесов»** заменить словами **«перестоохранные полосы лесов (леса, расположенные в границах рыбоохранных зон или рыбохозяйственных заповедных зон, установленных в соответствии с законодательством о рыболовстве и сохранении водных биологических ресурсов)»**.

1.3.2.3.3. Слова **«зеленые зоны»** заменить словами **«леса, расположенные в зеленых зонах (леса, расположенные на землях лесного фонда и землях иных категорий, выделяемые в целях обеспечения защиты населения от воздействия неблагоприятных явлений природного и техногенного происхождения, сохранения и восстановления окружающей среды)»**.

1.3.2.3.4. Слова **«орехово-промысловые зоны»** заменить словами **«леса, расположенные в орехово-промысловых зонах (леса, являющиеся сырьевой базой для заготовки кедровых орехов)»**.

1.3.3. В пункте 3.2:

1.3.3.1. В абзаце первом после слов «перестойных лесных» слово «насаждениях» заменить словом «насаждений».

1.3.3.2. В абзаце пятом слова «Возрастные периоды проведения рубок ухода за лесом и нормативы режима рубок ухода» заменить словами «Возрастные периоды проведения различных видов рубок и нормативы рубок, проводимых в целях ухода за лесными насаждениями».

1.3.3.3. Заголовок таблицы 13 изложить в следующей редакции:

«Возрастные периоды проведения различных видов рубок, проводимых в целях ухода за лесными насаждениями».

1.3.3.4. Таблицу 14 изложить в следующей редакции:

«Таблица 14

Возрастные периоды  
проведения различных видов рубок, проводимых в целях ухода  
за лесными насаждениями

Виды рубок, проводимых в целях ухода за лесными насаждениями	Возраст лесных насаждений по лесным районам, лет	
	хвойных	лиственных
Западная Сибирь (равнинный таёжный лесной район)		
Уход за молодняками (рубки осветления и рубки прочистки)	до 40	до 20
Рубки прореживания	41-60	21-40
Проходные рубки	61-100	41-50

Примечание:

В кедровых лесах с классом возраста 40 лет проходные рубки должны вестись до 120-летнего возраста.».

1.3.3.5. После таблицы 14 дополнить абзацем следующего содержания:

«Планирование лесохозяйственных мероприятий связано с типологией. Классификационная схема типов лесорастительных условий таежной лесорастительной зоны, приведена в приложении 2 к настоящему Регламенту.».

1.3.3.6. Заголовок таблицы 15 изложить в следующей редакции:

«Нормативы рубок, проводимых в целях ухода за лесными насаждениями».

1.3.3.7. Таблицу 16 изложить в следующей редакции:

Нормативы рубок,  
проводимых в целях ухода за лесными насаждениями

Состав лесных насаждений до рубки	Группы типов леса (класс бонитета)	Возраст начала ухода в молодн.  в л/к, лет	Рубки осветления		Рубки прочистки		Рубки прореживания		Проходные рубки		Целевой состав к возрасту рубки (спелости)
			Минимальная сомкнутость крон до ухода	Интенсивность рубки, % по запасу	Минимальная сомкнутость крон до ухода	Интенсивность рубки, % по запасу	Минимальная полнота до ухода	Интенсивность рубки, % по запасу	Минимальная полнота до ухода	Интенсивность рубки, % по запасу	
1	2	3	4	5	6	7	8	9	10	11	12
<b>Западно-Сибирский северо-таежный равнинный лесной район</b>											
<b>Еловые насаждения равнинных лесов</b>											
Лиственно-еловые с достаточным количеством деревьев ели	Зеленомошно-ягодниковая (II – IV)	15-20	-	-	0,8	30 – 40	0,8	30 – 40	0,8	20 – 30	(6 – 9) Е, К, П, (1 – 4) Б
			-	-	0,6	-	0,6	15 – 20	0,7	15 – 20	
Елово-лиственные с участием ели 3 – 5 единиц в составе	Зеленомошно-ягодниковая (II – IV)	15-20	-	-	0,8	30 – 40	0,8	20 – 30	0,9	15 – 25	(7 – 10) Е, К, П (0 – 2) Б
			-	-	0,6	-	0,7	20	0,7	15 – 20	
Еловые с примесью лиственных менее 3 единиц в составе	Зеленомошно-ягодниковая (II – IV)	20-25	-	-	0,9	20 – 40	0,9	15 – 20	0,9	15 – 25	(9 – 10) Е, К, П (0 – 1) Б
			-	-	0,6	-	0,7	20	0,7	15 – 20	
<b>Кедровые насаждения равнинных лесов</b>											
Кедровые с примесью	Травяная (I – III)	15 – 20	0,8	30 – 60	0,7	30 – 60	0,8	25 – 45	0,8	20 – 35	(7 – 8) К (2-3)

березы и других пород до 4 единиц в составе		7 – 12	0,5	10 – 15	0,4	10 – 15	0,6	15 – 20	0,6	20 – 25	Е, П, Б
Березовые с кедром, сльо и пихтой	Зеленомошная (II – IV)	15 – 25	0,8	30 – 60	0,7	30 – 70	0,8	20 – 40	0,8	20 – 30	(5-7) К (3-5)
		8 – 15	0,5	8 – 10	0,4	8 – 10	0,6	15 – 20	0,6	20 – 30	Е, П, Б
<b>Сосновые насаждения равнинных лесов</b>											
Лиственные с долей сосны до 3 единиц в составе	Зеленомошная, травяная	15 – 20	-	-	0,8	40 – 50	0,8	30 – 40	0,8	25 – 30	(6 – 9) С (1 – 4) Б
			-	-	0,5	-	0,6	10 – 15	0,7	10 – 15	
Смешанные сосново-лиственные с долей сосны 4– 6 единиц	Зеленомошная	15 – 20	-	-	0,8	30 – 50	0,8	20 – 30	0,8	15 – 25	(7-10) С (0-3) Б
			-	-	0,5	-	0,6	15 – 20	0,7	20 – 25	
Сосновые с примесью лиственных до 3 единиц в составе	Зеленомошная	20 – 25	-	-	0,9	20 – 30	0,9	20 – 30	0,9	15 – 25	(8-10) С (0-2) Б
			-	-	0,7	-	0,7	15 – 20	0,7	25 – 30	

**Примечания:**

1. Рубки, проводимые в целях ухода за лесными насаждениями, в сосновых насаждениях с примесью лиственных пород менее 3 единиц состава назначаются только в том случае, если выполнены все объемы рубок, проводимых в целях ухода за лесными насаждениями, в лиственно-сосновых и сосново-лиственных насаждениях с примесью лиственных более 3 единиц состава.

2. Максимальный процент интенсивности рубок приведен для насаждений с полнотой (сомкнутостью крон) 1,0. При меньших показателях полноты (сомкнутости) интенсивность рубок соответственно снижается. Уход за молодняками проводится обычно 2 раза, рубки прореживания и проходные рубки – по 1 – 2 раза.

3. В северо-таежных сосняках рубки, проводимые в целях ухода за лесными насаждениями, применяются в опытном порядке по нормативам рубок, проводимых в целях ухода за лесными насаждениями в среднетаежных лесах.».



1.3.3.8. Абзац пятнадцатый изложить в следующей редакции:

«Нормативы рубок обновления и переформирования лесных насаждений Правилами ухода за лесами для Западно-Сибирского северо-таежного равнинного лесного района и Северо-Уральского таёжного лесного района не установлены, поэтому их объемы настоящим Регламентом не определялись.».

1.3.4. Таблицу 18 изложить в следующей редакции:

## Расчетная лесосека (ежегодный допустимый объем изъятия древесины) при всех видах рубок

площадь – га; запас (ликвид) – тыс. куб. м.

Хозяйства	Ежегодный допустимый объем изъятия древесины														
	при рубке спелых и перестойных лесных насаждений			при рубке лесных насаждений при уходе за лесами			при рубке поврежденных и погибших лесных насаждений			при рубке лесных насаждений на лесных участках, предназначенных для строительства, реконструкции и эксплуатации объектов лесной, лесоперерабатывающей инфраструктуры и объектов, не связанных с созданием лесной инфраструктуры*			всего		
	площадь	запас		площадь	запас		площадь	запас		площадь	запас		площадь	запас	
		ликвидный	деловой		ликвидный	деловой		ликвидный	деловой		ликвидный	деловой			
1	2	3	4	5	6	7	8	9	10	11	12	13	14	15	16
<b>Целевое назначение лесов: Защитные леса</b>															
Хвойные	1618.0	38.3	30.9	118.0	2.6	1.9	64.6	-	-	0.5	0.1	0.1	1801.1	41.0	32.9
Мягколиственные	1139.0	33.4	20.8	49.3	0.5	0.3	-	-	-	-	-	-	1188.3	33.9	21.1
<b>Итого:</b>	<b>2757,0</b>	<b>71,7</b>	<b>51,7</b>	<b>167,3</b>	<b>3,1</b>	<b>2,2</b>	<b>64,6</b>	<b>-</b>	<b>-</b>	<b>0,5</b>	<b>0,1</b>	<b>0,1</b>	<b>2989,4</b>	<b>74,9</b>	<b>54,0</b>
<b>Целевое назначение лесов: Эксплуатационные леса</b>															
Хвойные	31928.0	3257.1	2715.9	885.0	16.6	11.8	14.0	-	-	28.6	1.9	1.6	32855.6	3275.6	2729.3
Мягколиственные	8567.0	813.6	521.4	99.0	1.1	0.5	-	-	-	8.4	0.3	0.2	8674.4	815.0	522.1
<b>Итого:</b>	<b>40495,0</b>	<b>4070,7</b>	<b>3237,3</b>	<b>984,0</b>	<b>17,7</b>	<b>12,3</b>	<b>14,0</b>	<b>-</b>	<b>-</b>	<b>37,0</b>	<b>2,2</b>	<b>1,8</b>	<b>41530,0</b>	<b>4090,6</b>	<b>3251,4</b>
<b>Всего</b>															
Хвойные	33546.0	3295.4	2746.8	1003.0	19.2	13.7	78.6	-	-	29.1	2.0	1.7	34656.7	3316.6	2762.2
Мягколиственные	9706.0	847.0	542.2	148.3	1.6	0.8	-	-	-	8.4	0.3	0.2	9862.7	848.9	543.2
<b>Итого:</b>	<b>43252,0</b>	<b>4142,4</b>	<b>3289,0</b>	<b>1151,3</b>	<b>20,8</b>	<b>14,5</b>	<b>78,6</b>	<b>-</b>	<b>-</b>	<b>37,5</b>	<b>2,3</b>	<b>1,9</b>	<b>44519,4</b>	<b>4165,5</b>	<b>3305,4</b>

\* В том числе при рубках, связанных с созданием лесной инфраструктуры в целях охраны, защиты, воспроизводства лесов (разрубка, расчистка кварталных, граничных просек, визиров, строительство, ремонт, эксплуатация лесохозяйственных и противопожарных дорог, устройство противопожарных разрывов и т.п.).».

1.3.5. Таблицу 19 изложить в следующей редакции:

«Таблица 19

### Возрасты рубок

Вид целевого назначения лесов, в том числе категории защитных лесов	Хозсекции и входящие в них преобладающие породы	Классы бонитета	Возрасты рубок, лет
Западно-Сибирский северо-таежный равнинный лесной район, Северо-Уральский таежный лесной район			
Защитные леса в том числе: леса, выполняющие функции защиты природных и иных объектов: леса, расположенные в зеленых зонах (леса, расположенные на землях лесного фонда и землях иных категорий, выделяемые в целях обеспечения защиты населения от воздействия неблагоприятных явлений природного и техногенного происхождения, сохранения и восстановления окружающей среды); ценные леса: нерестоохранные полосы лесов (леса, расположенные в границах рыбоохранных зон или рыбохозяйственных заповедных зон, установленных в соответствии с законодательством о рыболовстве и сохранении водных биологических ресурсов); леса, расположенные в орехово-промышленных зонах (леса, являющиеся сырьевой базой для заготовки кедровых орехов).	Сосновая (сосна)	III и выше	121-140
	Сосновая (сосна)	IV и ниже	141-160
	Лиственничная (лиственница)	III и выше	121-140
	Лиственничная (лиственница)	IV и ниже	141-160
	Еловая (ель)	III и выше	121-140
	Еловая (ель)	IV и ниже	141-160
	Кедровая (кедр)	Все бонитеты	241-280
	Пихтовая (пихта)	Все бонитеты	101-120
	Берёзовая (берёза)	Все бонитеты	71-80
	Осиновая (осина)	Все бонитеты	61-70
	Ивовая* (ива древовидная)	Все бонитеты	26-30
	Кустарниковая*(ива кустарниковая)	Все бонитеты	5-6
Защитные леса, в том числе: ценные леса: запретные полосы лесов, расположенные вдоль водных объектов (леса, примыкающие непосредственно к руслу реки или берегу другого водного объекта, а при безлесной пойме – к пойме реки, выполняющие водорегулирующие функции). Эксплуатационные леса	Сосновая (сосна)	III и выше	101-120
	Сосновая (сосна)	IV и ниже	121-140
	Лиственничная (лиственница)	III и выше	101-120
	Лиственничная (лиственница)	IV и ниже	121-140
	Еловая (ель)	III и выше	101-120
	Еловая (ель)	IV и ниже	121-140
	Кедровая (кедр)	Все бонитеты	201-240
	Пихтовая (пихта)	Все бонитеты	81-100
	Берёзовая (берёза)	Все бонитеты	61-70
	Осиновая (осина)	Все бонитеты	51-60
	Ивовая* (ива древовидная)	Все бонитеты	26-30
	Кустарниковая*(ива кустарниковая)	Все бонитеты	5-6

\*Возраст рубки ивы древовидной и ивы кустарниковой принят по материалам лесоустройства.»

### 1.3.6. В пункте 3.5:

1.3.6.1. Абзацы четвертый – одиннадцатый изложить в следующей редакции:

«На территории Лесничества предусматривается проведение выборочных рубок следующих видов: добровольно-выборочные рубки, группово-выборочные рубки, равномерно-постепенные рубки, группово-постепенные рубки, длительно-постепенные рубки и чересполосные постепенные рубки.

При добровольно-выборочных рубках равномерно по площади вырубается в первую очередь поврежденные, перестойные, спелые с замедленным ростом деревья, при условии обеспечения воспроизводства древесных пород, сохранения защитных и средообразующих свойств леса. Полнота древостоя после проведения данного вида выборочных рубок лесных насаждений не должна быть ниже 0,5.

Группово-выборочные рубки ведутся в лесных насаждениях с группово-разновозрастной структурой, при которых вырубается перестойные и спелые деревья группами в соответствии с их размещением по площади лесосеки. Площадь вырубаемых групп составляет от 0,01 до 0,5 гектара.

Нормативы рубок по интенсивности и повторяемости такие же, как и добровольно-выборочных рубок.

При равномерно-постепенных рубках древостой одного класса возраста вырубается на лесосеке в несколько приемов путем равномерного разреживания с формированием в процессе рубки лесных насаждений из второго яруса и подроста предварительного или сопутствующего лесовосстановления.

Полнота древостоев при первых приемах рубок снижается до 0,5. При отсутствии или недостаточном для формирования насаждений количестве подроста в соответствующих лесорастительных условиях в процессе равномерно-постепенных рубок осуществляются меры содействия возобновлению леса.

При группово-постепенных рубках древостой вырубается группами в несколько приемов в течение периода, равного двум классам возраста, в местах, где имеются куртины подроста, а также обеспечивается их последующее появление, проводятся в одновозрастных древостоях с групповым размещением подроста. Рубка спелого древостоя осуществляется постепенно вокруг групп подроста на площадях от 0,01 до 1,0 гектара за 3 – 5 приемов, проводимых в течение 30 – 40 лет.

Длительно-постепенные рубки проводятся в эксплуатационных лесах, недоступных для проведения добровольно-выборочных рубок, в разновозрастных насаждениях в два приема с оставлением на второй прием части деревьев, устойчивых в данных условиях, не достигших возраста спелости, которые вырубается после достижения ими эксплуатационных размеров. Относительная полнота после первого

приема рубки не должна быть ниже 0,5 в темнохвойных и ниже 0,4 в светлохвойных насаждениях. Период повторяемости приемов рубки – через 30 – 40 лет.»

1.3.6.2. После абзаца одиннадцатого дополнить абзацами двенадцатым – восемнадцатым следующего содержания:

«При проведении чересполосных постепенных рубок древостой вырубается в течение периода, равного одному классу возраста, в два – четыре приема. Рубка древостоя осуществляется в полосах шириной, не превышающей полуторной высоты древостоя.

В мягколиственных ветроустойчивых насаждениях допускается проведение чересполосных постепенных рубок в течение периода, равного двум классам возраста.

После первого приема чересполосных постепенных рубок в насаждениях при отсутствии или недостаточном количестве подроста и второго яруса предусматриваются мероприятия по лесовосстановлению в соответствии с Правилами лесовосстановления.

Каждый последующий прием рубки проводится после того, как на вырубленных в предшествующий прием рубки полосах обеспечено надежное возобновление леса.

При отсутствии или недостаточном количестве естественного возобновления леса к моменту проведения очередного приема рубки допускается проведение мероприятий по искусственному или комбинированному лесовосстановлению, с увеличением интервала между приемами рубки на 3 – 5 лет.

В насаждениях с сильно угнетенным подростом и вторым ярусом могут назначаться комбинированные выборочные рубки в три приема, при которых в первый прием проводится равномерно-постепенная рубка интенсивностью 30 – 35 процентов по запасу, а после улучшения состояния молодняка – два приема чересполосной постепенной.

Завершающий прием постепенных рубок проводится только после формирования на лесосеке жизнеспособного подроста и (или) второго яруса, обеспечивающего формирование целевых лесных насаждений.»

1.3.7. В пункте 3.10:

1.3.7.1. Абзац второй изложить в следующей редакции:

«Лесовосстановление осуществляется в соответствии с требованиями Правил лесовосстановления, утвержденных приказом Минприроды России от 25 марта 2019 года № 188 «Об утверждении Правил лесовосстановления, состава проекта лесовосстановления, порядка разработки проекта лесовосстановления и внесения в него изменений» (далее – Правила лесовосстановления).»

1.3.7.2. Абзац третий признать утратившими силу.

1.3.7.3. Абзац четвертый изложить в следующей редакции:

«Лесовосстановление осуществляется естественным, искусственным или комбинированным способом в целях восстановления вырубленных,

погибших, поврежденных лесов, а также сохранения полезных функций лесов, их биологического разнообразия.».

1.3.7.4. В абзаце пятом слова «: путем сохранения подроста лесных древесных пород при проведении рубок лесных насаждений, минерализации почвы, огораживании» исключить.

1.3.8. В пункте 4.2:

1.3.8.1. Абзац четвертый после слов «подновки и желобка» дополнить словами «на стволах деревьев сосны».

1.3.8.2. Таблицу 26 изложить в следующей редакции:

«Таблица 26

Предельно допустимые значения  
паузы вздымки, шага подновки, глубины подновки и желобка  
на стволах деревьев сосны

Вид подсочки, стимулятор	Категория подсочки	Пауза вздымки (период времени между нанесением подновки на одной и тоже карре) не менее (сутки)	Шаг подновки (растояние по вертикали между верхними или нижними гранями смежных подновок)	Глубина подновки (размер подновки по радиусу ствола, определяемого толщиной срезанного слоя древесины)	Глубина желобка (вертикального среза на карре для стока живицы в специальное приспособление – приемник для сбора живицы)
Обычная подсочка	I	не менее 2 суток	не более 15 мм	не более 6 мм	не более 8 мм
	II-III	не менее 3 суток	не более 15 мм	не более 4 мм	не более 6 мм
Подсочка со стимуляторами выхода живицы групп А и Б	I	не менее 3 суток	не более 20 мм	не более 4 мм	не более 6 мм
	II-III	не менее 4 суток		не более 4 мм	не более 6 мм

».

1.3.9. В пункте 5:

1.3.9.1. Абзац четвертый изложить в следующей редакции:

«К недревесным лесным ресурсам относятся валежник, пни, береста, кора деревьев и кустарников, хворост, веточный корм, еловая, пихтовая, сосновая лапы, ели или деревья других хвойных пород для новогодних праздников, мох, лесная подстилка, камыш, тростник и подобные лесные ресурсы.».

1.3.9.2. В абзаце пятом слова «временные постройки» заменить словами «некапитальные строения, сооружения».

1.3.9.3. В абзаце одиннадцатом слово «регламентируются» заменить словом «регламентируется».

1.3.10. В пункте 5.1:

1.3.10.1. Абзац четвертый подпункта 5.1.2 изложить в следующей редакции:

«Расчет допустимых ежегодных объемов заготовки бересты произведен согласно Руководству по учету и оценке второстепенных лесных ресурсов и продуктов побочного лесопользования (Пушкино (Моск. обл.): ВНИИЛМ, 2003), и приведен в таблице 31.».

1.3.10.2. Абзац четвертый подпункта 5.1.3 признать утратившим силу.

1.3.10.3. Абзац второй подпункта 5.1.4. изложить в следующей редакции:

«При заготовке хвороста осуществляется сбор срезанных тонких стволов диаметром в комле до 4 см, а также срезанных вершин, сучьев и ветвей деревьев и кустарников.».

1.3.10.4. Дополнить подпунктом 5.1.4<sup>1</sup> следующего содержания:

**«5.1.4<sup>1</sup>. Заготовка валежника**

При заготовке валежника осуществляется сбор лежащих на поверхности земли остатков стволов деревьев, сучьев, не являющихся порубочными остатками в местах проведения лесосечных работ, и (или) образовавшихся вследствие естественного отмирания деревьев, при их повреждении вредными организмами, буреломе, снеговале.».

1.3.10.5. Абзац третий подпункта 5.1.5 признать утратившим силу.

1.3.10.6. В подпункте 5.1.6:

1.3.10.6.1. После абзаца второго дополнить абзацем третьим следующего содержания:

«Выход технической зелени, на 1 куб. м (плотный) стволовой древесины, вырубаемой при рубках для заготовки древесины в сосновых насаждениях и объемы древесной зелени в сосновых, еловых и березовых насаждениях, приведены в таблицах 32, 33.».

1.3.10.6.2. Заголовок таблицы 32 изложить в следующей редакции:

«Выход технической зелени, кг на 1 куб. м (плотный) стволовой древесины, вырубаемой при рубках для заготовки древесины в сосновых насаждениях.».

1.3.10.7. Абзац пятый подпункта 5.1.7 изложить в следующей редакции:

«В исключительных случаях заготовка гражданами и юридическими лицами елей и (или) деревьев других хвойных пород для новогодних праздников на основании договоров купли-продажи лесных насаждений без предоставления лесных участков допускается на специальных плантациях, а также на лесных участках, подлежащих расчистке в соответствии с настоящим Регламентом.».

1.3.10.8. В подпункте 5.1.8:

1.3.10.8.1. В абзаце пятом слова «Сбор лесной подстилки и опавшего листа разрешается производить на одной и той же площади не чаще одного раза в пять лет.» исключить.

1.3.10.8.2. Абзац шестой признать утратившим силу.

1.3.10.9. В абзаце пятом подпункта 5.1.9 слова «в таблице 32» заменить словами «в таблице 34».

1.3.10.10. Абзац четвертый подпункта 5.1.10 изложить в следующей редакции:

«Ямы, оставленные после заготовки (выкопки) деревьев, кустарников и лиан, должны быть засыпаны плодородным слоем почвы и заровнены.»

1.3.10.11. Абзац пятый подпункта 5.1.12 признать утратившим силу.

1.3.11. В пункте 5.2:

1.3.11.1. Абзац второй подпункта 5.2.4 изложить в следующей редакции:

«Заготовка хвороста осуществляется в течение всего года.»

1.3.11.2. Дополнить подпунктом 5.2.4<sup>1</sup> следующего содержания:

**«5.2.4<sup>1</sup>. Заготовка валежника**

Заготовка валежника осуществляется в течение всего года.»

1.3.11.3. Подпункт 5.2.8 изложить в следующей редакции:

**«5.2.8. Заготовка мха, лесной подстилки, опавших листьев, камыша, тростника и подобных лесных ресурсов**

Сбор лесной подстилки и опавшего листа разрешается производить на одной и той же площади не чаще одного раза в пять лет.

Сбор лесной подстилки должен производиться в конце летнего периода, но до наступления листопада, чтобы опадание листвы и хвои создало естественное удобрение лесной почвы.»

1.3.11.4. Абзац второй подпункта 5.2.9 изложить в следующей редакции:

«Ограничения по срокам заготовки (выкопки) деревьев, кустарников и лиан на лесных участках Правилами заготовки и сбора недревесных лесных ресурсов не установлены.»

1.3.11.5. Подпункт 5.2.11 после абзаца четвертого дополнить абзацем пятым следующего содержания:

«Заготовка и сбор гражданами недревесных лесных ресурсов для собственных нужд на особо охраняемых природных территориях осуществляются с соблюдением требований, установленных законодательством Российской Федерации и законодательством Ханты-Мансийского автономного округа – Югры об особо охраняемых природных территориях.»

1.3.12. В пункте 6:

1.3.12.1. Абзац десятый изложить в следующей редакции:

«Граждане, юридические лица, использующие леса для заготовки пищевых лесных ресурсов и сбора лекарственных растений, имеют права и обязанности, установленные пунктами 12, 13 Правил заготовки пищевых лесных ресурсов и сбора лекарственных растений.»

1.3.12.2. Абзац тринадцатый изложить в следующей редакции:



«Порядок заготовки гражданами пищевых лесных ресурсов и сбора ими лекарственных растений для собственных нужд на территории Лесничества регламентируется статьей 7.2 Закона о регулировании отдельных вопросов в области лесных отношений.».

1.3.13. В абзаце втором пункта 6.2 цифру «6» заменить цифрами «6.4».

1.3.14. Пункт 6.3 после абзаца девятого дополнить абзацем десятым следующего содержания:

«Допустимый общий выход березового сока при средней полноте березовых насаждений, поступающих в рубку, 0,7 и диаметре 24 см составляет 20 т/га.».

1.3.15. В пункте 6.4:

1.3.15.1. Подпункт 6.4.3 изложить в следующей редакции:

#### **«6.4.3. Заготовка березового сока**

Более или менее устойчивых сроков начала и окончания соковыделения у берез нет, они зависят от сочетания многих факторов, поэтому фазу начала соковыделения устанавливают, прокалывая шилом кору с захватом древесины на глубину 1 – 1,5 см. День появления из проколов первых капель сока открывает фазу соковыделения. Началом соковыделения считается тот день, когда в эту фазу вступит не менее 10% экземпляров, массовое сокодвигание – при 50%.

Окончанием сокодвигания считается день, когда выход сока прекращается примерно у 50% деревьев. Признаки начала брожения – помутнение сока, появление белого налета в каналах и на приспособлениях для сбора сока. Биологическая продолжительность сокодвигания колеблется от 27 до 35 дней, а период подсочки для использования сока в хозяйственных целях – от начала соковыделения до начала брожения – в среднем 15 – 20 дней, согласно Руководству по учету и оценке второстепенных лесных ресурсов и продуктов побочного лесопользования (Пушкино (Моск. обл.): ВНИИЛМ, 2003).».

1.3.15.2. В подпункте 6.4.4:

1.3.15.2.1. В абзаце четвертом слова «районного, областного и республиканского значения,» исключить.

1.3.15.2.2. В абзаце одиннадцатом слова «Цветы заготавливают с конца мая по начало июня» исключить.

1.3.16. В абзаце шестом пункта 7 слова «временными постройками» заменить словами «некапитальными строениями, сооружениями».

1.3.17. Пункт 7.1 изложить в следующей редакции:

#### **«7.1. Параметры использования лесов для осуществления видов деятельности в сфере охотничьего хозяйства**

Осуществление видов деятельности в сфере охотничьего хозяйства запрещается в границах лесов, расположенных в зеленых зонах, в соответствии с пунктом 1 части 4 статьи 114 Лесного кодекса РФ, в границах особо охраняемых природных территорий, согласно их

положениям, а также в границах территории, на которой установлен запрет использования объектов животного мира, отнесенных к объектам охоты, на охотничьих угодьях общего пользования, в соответствии с постановлением Правительства Ханты-Мансийского автономного округа – Югры от 29 октября 2010 года № 277-п «Об установлении запрета охоты в отдельных общедоступных охотничьих угодьях, расположенных на территории Белоярского, Березовского, Нижневартовского и Октябрьского районов Ханты-Мансийского автономного округа – Югры».

Информация об особо охраняемых территориях в границах Лесничества приведена в пункте 1.7 главы 1 настоящего Регламента.».

1.3.18. В абзац третьем пункта 7.2 слова «от 14 апреля 2011 года» заменить словами «от 15 апреля 2011 года».

1.3.19. Абзац первый пункта 7.3 изложить в следующей редакции:

**«7.3. Перечень и нормы проведения биотехнических мероприятий».**

1.3.20. В пункте 8:

1.3.20.1. Абзац третий изложить в следующей редакции:

«Использование лесов для ведения сельского хозяйства (сенокосения, выпаса сельскохозяйственных животных, пчеловодства, северного оленеводства, пантового оленеводства, товарной аквакультуры (товарного рыбоводства), выращивания сельскохозяйственных культур и иной сельскохозяйственной деятельности) осуществляется с предоставлением или без предоставления лесного участка, установлением или без установления сервитута, публичного сервитута.».

1.3.20.2. В абзаце четвертом слова «временных построек, в том числе предназначенных» заменить словами «некапитальных строений, сооружений, предназначенных, в том числе».

1.3.20.3. В абзаце шестом слова «случаях, определенных Земельным кодексом Российской Федерации и Гражданским кодексом Российской Федерации» заменить словами «соответствии со статьей 9 Лесного кодекса РФ».

1.3.21. Пункт 8.1 дополнить абзацем третьим следующего содержания:

«На территории Лесничества мараловодство не осуществляется.».

1.3.22. В пункте 8.2:

1.3.22.1. Абзац второй изложить в следующей редакции:

«Ведение сельского хозяйства разрешается в границах лесных кварталов, в разрезе участков лесничеств, приведенных в таблице 9 главы 1 настоящего Регламента, с учетом ограничений, предусмотренных Правилами использования лесов для ведения сельского хозяйства, главой 3 настоящего Регламента.».

1.3.22.2. Подпункт 8.2.5 после абзаца шестого дополнить абзацами седьмым, восьмым следующего содержания:

«Для осуществления товарной аквакультуры (товарного рыбоводства) должны использоваться лесные участки, расположенные, в первую очередь, вдоль водных объектов.

Лесные участки для осуществления товарной аквакультуры (товарного рыбоводства) должны предоставляться, в первую очередь, на опушках леса, прогалинах и других, не покрытых лесной растительностью землях.».

1.3.23. Абзац шестнадцатый пункта 9 изложить в следующей редакции:

«В лесах, расположенных в зеленых зонах, запрещается использование токсичных химических препаратов (пункт 1 часть 4 статья 114 Лесного кодекса РФ).».

1.3.24. В пункте 10:

1.3.24.1. В абзацах четвертом, восьмом слова «временных построек» заменить словами «некапитальных строений, сооружений».

1.3.24.2. В пункте 10.1:

1.3.24.2.1. В абзаце тринадцатом слова «зеленые зоны» заменить словами «леса, расположенные в зеленых зонах.».

1.3.24.2.2. В заголовке таблицы 49 «зеленые зоны» заменить словами «леса, расположенные в зеленых зонах.».

1.3.24.3. Абзацы третий -- шестой пункта 10.3 признать утратившими силу.

1.3.24.4. В пункте 10.4 слова «временных построек» заменить словами «некапитальных строений, сооружений».

1.3.24.5. В пункте 10.5:

1.3.24.5.1. Абзац четвертый изложить в следующей редакции:

«Для правильного хозяйствования в рекреационных лесах различают несколько стадий дигрессии.».

1.3.24.5.2. Абзац девятнадцатый изложить в следующей редакции:

«Ограничения по использованию лесов для осуществления рекреационной деятельности территории Лесничества приведены в главе 3 настоящего Регламента.».

1.3.25. Пункт 14 изложить в следующей редакции:

**«14. Нормативы, параметры и сроки использования лесов в целях осуществления геологического изучения недр, разведки и добычи полезных ископаемых**

Использование лесов в целях осуществления геологического изучения недр, разведки и добычи полезных ископаемых определяется статьей 43 Лесного кодекса РФ, Законом Российской Федерации от 21 февраля 1992 года № 2395-1 «О недрах» и Порядком использования лесов для выполнения работ по геологическому изучению недр, для разработки месторождений полезных ископаемых, утвержденным приказом Рослесхоза от 27 декабря 2010 года № 515 «Об утверждении

Порядка использования лесов для выполнения работ по геологическому изучению недр, для разработки месторождений полезных ископаемых» (далее – Порядок использования лесов для выполнения работ по геологическому изучению недр, для разработки месторождений полезных ископаемых).

Использование лесов в целях осуществления геологического изучения недр, разведки и добычи полезных ископаемых осуществляется с предоставлением или без предоставления лесных участков, с установлением или без установления сервитута.

Для использования лесов в целях осуществления геологического изучения недр, разведки и добычи полезных ископаемых лесной участок, находящийся в государственной или муниципальной собственности, предоставляется в аренду или в отношении этого лесного участка может быть установлен сервитут в соответствии со статьей 9 Лесного кодекса РФ.

Допускается использование лесов в целях осуществления геологического изучения недр без предоставления лесного участка, установления сервитута, если выполнение работ в указанных целях не влечет за собой проведение рубок лесных насаждений или строительство объектов капитального строительства в соответствии с Порядком использования лесов для выполнения работ по геологическому изучению недр, для разработки месторождений полезных ископаемых, на основании разрешений Департамента недропользования и природных ресурсов Ханты-Мансийского автономного округа – Югры.

В целях обеспечения безопасности граждан и создания необходимых условий для эксплуатации объектов, связанных с осуществлением геологического изучения недр, разведкой и добычей полезных ископаемых, в том числе в охранных зонах указанных объектов, осуществляется использование лесов для проведения выборочных рубок и сплошных рубок деревьев, кустарников, лиан без предоставления лесных участков, без установления сервитута.

Использование лесных участков в целях осуществления геологического изучения недр, разведки и добычи полезных ископаемых осуществляется в соответствии с Лесным планом Югры и настоящим Регламентом.

При использовании лесов в целях осуществления геологического изучения недр, разведки и добычи полезных ископаемых на землях лесного фонда допускается строительство, реконструкция и эксплуатация объектов, не связанных с созданием лесной инфраструктуры, в соответствии со статьей 21 Лесного кодекса РФ.

В целях размещения объектов, связанных с осуществлением геологического изучения недр, разведкой и добычей полезных ископаемых, используются, прежде всего, нелесные земли, а при отсутствии на лесном участке таких земель – участки невозобновившихся вырубок, гарей, пустошей, прогалины, а также

площади, на которых произрастают низкополнотные и наименее ценные лесные насаждения. Использование иных лесных участков для указанных целей допускается в случае отсутствия других вариантов возможного размещения объектов, связанных с осуществлением геологического изучения недр, разведкой и добычей полезных ископаемых.

Допускается использование расположенных в зеленых зонах лесных участков для разработки месторождений полезных ископаемых, в отношении которых лицензии на пользование недрами получены до дня введения в действие Лесного кодекса РФ, на срок, не превышающий срока действия таких лицензий (часть 1 статьи 8.2 Федерального закона от 4 декабря 2006 года № 201-ФЗ «О введении в действие Лесного кодекса Российской Федерации»).

В ценных лесах и на особо защитных участках лесов допускаются строительство, реконструкция и эксплуатация объектов капитального строительства, связанных с выполнением работ по геологическому изучению и разработкой месторождений углеводородного сырья, в отношении которых лицензии на пользование недрами получены до 31 декабря 2010 года, на срок, не превышающий срока действия таких лицензий, с соблюдением требований части 4 статьи 12, части 6 статьи 111 и части 6 статьи 119 Лесного кодекса РФ (части 2, 3 статьи 8.2 Федерального закона от 4 декабря 2006 года № 201-ФЗ «О введении в действие Лесного кодекса Российской Федерации»).

На лесных участках, предоставленных в аренду в целях осуществления геологического изучения недр, разведки и добычи полезных ископаемых, рубка лесных насаждений осуществляется в соответствии с проектом освоения лесов.

Право собственности на древесину, которая получена при использовании лесов, расположенных на землях лесного фонда, в соответствии со статьями 43 – 46 Лесного кодекса РФ, принадлежит Российской Федерации.

Реализация древесины, заготовленной при использовании лесов в целях осуществления геологического изучения недр, разведки и добычи полезных ископаемых, осуществляется в соответствии с Правилами реализации древесины, которая получена при использовании лесов, расположенных на землях лесного фонда, в соответствии со статьями 43 – 46 Лесного кодекса РФ, утвержденными постановлением Правительства РФ от 23 июля 2009 года № 604 «О реализации древесины, которая получена при использовании лесов, расположенных на землях лесного фонда, в соответствии со статьями 43 – 46 Лесного кодекса Российской Федерации».

Обустройство объектов, связанных с осуществлением геологического изучения недр, разведки и добычи полезных ископаемых, должно исключать развитие эрозионных процессов на занятой и прилегающей территории.

При использовании лесов в целях осуществления геологического изучения недр, разведки и добычи полезных ископаемых не допускается:

валка деревьев и расчистка лесных участков от древесной растительности с помощью бульдозеров, захламление древесными остатками приграничных полос и опушек, повреждение стволов и скелетных корней опушечных деревьев, хранение свежесрубленной древесины в лесу в летний период без специальных мер защиты;

затопление и длительное подтопление лесных насаждений;

повреждение лесных насаждений, растительного покрова и почв за пределами предоставленного лесного участка;

захламление лесов строительными, промышленными, древесными, бытовыми и иными отходами, мусором;

загрязнение площади предоставленного лесного участка и территории за его пределами химическими и радиоактивными веществами;

проезд транспортных средств и иных механизмов по произвольным, неустановленным маршрутам, в том числе за пределами предоставленного лесного участка.

Лица, осуществляющие использование лесов в целях осуществления геологического изучения недр, разведки и добычи полезных ископаемых, обеспечивают:

регулярное проведение очистки используемых лесов и примыкающих опушек леса, искусственных и естественных водотоков от захламления строительными, промышленными, древесными, бытовыми и иными отходами, мусором;

восстановление нарушенных производственной деятельностью лесных дорог, осушительных канав, дренажных систем, мостов, других гидромелиоративных сооружений, кварталных столбов, кварталных просек, аншлагов, элементов благоустройства территории лесов;

консервацию или ликвидацию объектов, связанных с осуществлением геологического изучения недр, разведки и добычи полезных ископаемых, по истечении сроков выполнения соответствующих работ и рекультивацию земель, которые использовались для строительства, реконструкции и (или) эксплуатации указанных объектов, не связанных с созданием лесной инфраструктуры, в соответствии с законодательством Российской Федерации;

принятие необходимых мер по устранению аварийных ситуаций и лесных пожаров, а также ликвидации их последствий, возникших по вине указанных лиц;

максимальное использование земель, занятых кварталными просеками, лесными дорогами, и других, не покрытых лесом, земель в целях планирования и проведения сейсморазведочных работ, в том числе перебазировки подвижного состава и грузов.

Земли, нарушенные или загрязненные при использовании лесов в целях осуществления геологического изучения недр, разведки и добычи

полезных ископаемых, подлежат рекультивации после завершения работ в соответствии с проектом рекультивации.

Геологическое изучение недр и разработка месторождений полезных ископаемых, являются одними из видов пользования недрами, определенными статьей 6 Закона Российской Федерации от 21 февраля 1992 года № 2395-1 «О недрах».

Пользование участками недр местного значения на территории Ханты-Мансийского автономного округа – Югры регулирует Закон Ханты-Мансийского автономного округа – Югры от 17 октября 2005 года № 82-оз «О пользовании участками недр местного значения на территории Ханты-Мансийского автономного округа – Югры».

Срок аренды лесных участков определяется с учетом требований Лесного кодекса РФ, законодательства о недрах и Правил проведения рекультивации и консервации земель, утвержденных постановлением Правительства РФ от 10 июля 2018 года № 800 «О проведении рекультивации и консервации земель».

Ограничения по использованию лесов для осуществления геологического изучения недр, разведки и добычи полезных ископаемых на территории Лесничества приведены в главе 3 настоящего Регламента.».

1.3.26. В пункте 15:

1.3.26.1. В абзаце первом слова «и специализированных портов» заменить словами «, морских портов, морских терминалов, речных портов, причалов».

1.3.26.2. После абзаца третьего дополнить абзацем четвертым следующего содержания:

«На территории Лесничества отсутствуют морские порты, морские терминалы, в связи с чем, использование лесов для их строительства и эксплуатации не установлено.».

1.3.26.3. Абзац тринадцатый изложить в следующей редакции:

«Размещение гидротехнических сооружений допускается в защитных лесах и на особо защитных участках лесов Лесничества с учетом требований пункта 3 части 4 статьи 114, части 2 статьи 115, пункта 3 части 4 статьи 119 Лесного кодекса РФ.».

1.3.27. В пункте 16:

1.3.27.1. В абзаце третьем слова «в соответствии со статьей 21 Лесного кодекса РФ» заменить словами «с предоставлением или без предоставления лесного участка, установлением или без установления сервитута, публичного сервитута».

1.3.27.2. Абзац шестой изложить в следующей редакции:

«Размещение линейных объектов допускается в защитных лесах и на особо защитных участках лесов Лесничества с учетом требований пункта 3 части 4 статьи 114, части 2 статьи 115, пункта 3 части 4 статьи 119 Лесного кодекса РФ.».

1.3.27.3. В абзаце восемнадцатом после слов «без предоставления лесных участков» дополнить словами «, установления сервитута, публичного сервитута».

1.3.27.4. Абзац двадцать первый изложить в следующей редакции:

«Правилами охраны магистральных трубопроводов, утвержденными Минтопэнерго России от 29 апреля 1992 года и постановлением Федерального горного и промышленного надзора России от 22 апреля 1992 года № 9;».

1.3.27.5. После абзаца двадцать третьего дополнить абзацем двадцать четвертым следующего содержания:

«Правилами охраны магистральных газопроводов, утвержденными постановлением Правительства РФ от 8 сентября 2017 года № 1083 «Об утверждении Правил охраны магистральных газопроводов и о внесении изменений в Положение о представлении в федеральный орган исполнительной власти (его территориальные органы), уполномоченный Правительством Российской Федерации на осуществление государственного кадастрового учета, государственной регистрации прав, ведение Единого государственного реестра недвижимости и предоставление сведений, содержащихся в Едином государственном реестре недвижимости, федеральными органами исполнительной власти, органами государственной власти субъектов Российской Федерации и органами местного самоуправления дополнительных сведений, воспроизводимых на публичных кадастровых картах».».

1.3.27.6. После абзаца двадцать девятого дополнить абзацем тридцатым следующего содержания:

«Нормами отвода земель для размещения автомобильных дорог и (или) объектов дорожного сервиса, утвержденными постановлением Правительства РФ от 2 сентября 2009 года № 717 «О нормах отвода земель для размещения автомобильных дорог и (или) объектов дорожного сервиса»;».

1.3.27.7. Абзац тридцать четвертый признать утратившим силу.

1.3.28. В пункте 17:

1.3.28.1. В абзаце одиннадцатом слова «статьей 51» заменить словами «статьями 60.12, 60.13».

1.3.28.2. В абзаце двенадцатом слова «статьей 53.5» заменить словами «статьями 53.5, 60.9».

1.3.29. Абзац второй пункта 19 изложить в следующей редакции:

«Леса подлежат сохранению, в том числе посредством их охраны, защиты, воспроизводства, лесоразведения; улучшения их качества, а также повышения их продуктивности.».

1.3.30. В пункте 19.1:

1.3.30.1. Абзац девятый подпункта 19.1.2 изложить в следующей редакции:



«Меры противопожарного обустройства лесов на лесных участках, предоставленных в постоянное (бессрочное) пользование, в аренду либо используемых на основании сервитута или установленного в целях, предусмотренных статьей 39.37 Земельного кодекса Российской Федерации, публичного сервитута, осуществляются арендаторами лесного участка или землепользователями, а в границах сервитута, публичного сервитута – обладателями сервитута, публичного сервитута.»

1.3.30.2. Абзац двадцатый подпункта 19.1.3 изложить в следующей редакции:

«Ширина просек, указанных в пункте 3 части 2 статьи 53.1 Лесного кодекса РФ, устанавливается в пределах от 10 до 100 метров в соответствии с лесным законодательством и законодательством Российской Федерации о пожарной безопасности.»

1.3.30.3. Абзац пятый подпункта 19.1.11 изложить в следующей редакции:

«б) обеспечивать в период пожароопасного сезона в нерабочее время охрану объектов переработки древесины и других лесных ресурсов;».

1.3.30.4. Абзац четвертый подпункта 19.1.13 изложить в следующей редакции:

«Полосы отвода железных дорог в местах прилегания их к лесным массивам должны быть очищены от сухостоя, валежника, порубочных остатков и других горючих материалов, а границы полос отвода на участках курсирования поездов на паровозной тяге должны быть отделены от опушки леса противопожарной опашкой шириной от 3 до 5 метров или противопожарной минерализованной полосой шириной не менее 3 метров.»

1.3.30.5. В подпункте 19.1.15:

1.3.30.5.1. Абзац первый изложить в следующей редакции:

**«19.1.15. Требования пожарной безопасности в лесах при осуществлении геологического изучения недр, разведки и добычи полезных ископаемых».**

1.3.30.5.2. Абзац второй изложить в следующей редакции:

«При проведении работ в целях осуществления геологического изучения недр, разведки и добычи полезных ископаемых в период пожароопасного сезона в лесах требуется:».

1.3.30.6. В подпункте 19.1.20:

1.3.30.6.1. Абзац второй изложить в следующей редакции:

«Классификация природной пожарной опасности лесов и классификация пожарной опасности в лесах в зависимости от условий погоды утверждены приказом Рослесхоза от 5 июля 2011 года № 287 «Об утверждении классификации природной пожарной опасности лесов и классификации пожарной опасности в лесах в зависимости от условий погоды», и приведены в таблицах 55, 56.»



6	Проведение профилактического контролируемого противопожарного выжигания хвороста, лесной подстилки, сухой травы и других лесных горючих материалов	га	200	200	200	200	200	200	200	200
7	Прочистка просек, уход за противопожарными разрывами	км	0	0	0	0	0	0	0	0
8	Прочистка противопожарных минерализованных полос и их обновление	км	5	5	5	5	5	5	5	5
9	Эксплуатация пожарных водоемов и подъездов к источникам противопожарного водоснабжения	шт.	2	2	2	2	2	2	2	2
10	Благоустройство зон отдыха граждан, пребывающих в лесах	шт.	2	2	2	2	2	2	2	2
11	Установка и размещение стендов, знаков и указателей, содержащих информацию о мерах пожарной безопасности в лесах	шт.	2	2	2	2	2	2	2	2

».

1.3.30.6.7. В абзаце двенадцатом слово «осуществляет» заменить словом «осуществляют».

1.3.30.6.8. Абзац тринадцатый изложить в следующей редакции: «Лесопожарное зонирование Лесничества приведено в таблице 59.».

1.3.30.6.9. Таблицу 59 изложить в следующей редакции:

## Лесопожарное зонирование Лесничества

Наименование участкового лесничества	Общая площадь земель лесного фонда, тыс. га	Зоны охраны лесов от пожаров							
		Зона наземного обнаружения и тушения		Зона авиационного обнаружения и наземного тушения		Зона авиационного обнаружения и тушения		Зона исключительного обнаружения с помощью космических средств и преимущественно авиационного тушения. / Зона контроля лесных пожаров	
		Наименовани е урочищ номера кварталов	Площадь, тыс. га	Наименование урочищ номера кварталов	Площадь, тыс. га	Наименование урочищ номера кварталов	Площадь, тыс. га	Наименование урочищ номера кварталов	Площадь , тыс. га
Березовское	1424,084	-	-	урочище Березовское, кварталы: 366, 369, 400	0,670	урочище Березовское, кварталы: 1- 365, 367, 368, 370-399, 401- 1189, 1201- 1290	1 378,933	-	-
		-	-	-	-	урочище Пойменное, кварталы: 1-37	44,481	-	-
Саранпаульское	2 326,015	-	-	урочище Саранпаульское, кварталы: 1215,1216,1268- 1270,1318,1320, 1370,1371,1404, 1406,1448,1449, 1496-1498,1545	9,566	урочище Саранпаульско е, кварталы: 1-1214,1217- 1267,1271- 1317,1319,1321 -1369,1372- 1403,1405,1407	2 313,010	-	-

						-1447,1450- 1495,1499- 1544,1546-1720			
		-	-	урочище Пойменное, кварталы: 38, 40; часть квартала: 39	3,001	урочище Пойменное, квартал: 41; часть квартала: 39	0,438	-	-
Сосьвинское	2546,152	-	-	-	-	урочище Сосьвинское, кварталы: 1- 2463;	2 543,029	-	-
		-	-	-	-	урочище Пойменное, кварталы: 42- 52;	3,123	-	-
<b>Всего по лесничеству</b>	<b>6296,251</b>		-		<b>13,237</b>		<b>6283,014</b>		-

».



1	2	3	4	5	6	7	8	9
Целевое назначение лесов: Защитные леса								
Хвойные: Кедр								
1	Выявленный фонд по лесоводственным требованиям	га	64,55	64,55	-	-	-	64,55
		м <sup>3</sup>	13655	13655				13655
2	Срок вырубki или уборки	лет	2	2	-	-	-	2
3	Ежегодный допустимый объём изъятия древесины:							
	Площадь	га	64,55	64,55	-	-	-	64,55
	выбираемый запас:							
	корневой	м <sup>3</sup>	13655	13655	-	-	-	13655
	ликвидный	м <sup>3</sup>	-	-	-	-	-	-
	деловой	м <sup>3</sup>	-	-	-	-	-	-
Целевое назначение лесов: Эксплуатационные леса								
Хвойные: Сосна								
1	Выявленный фонд по лесоводственным требованиям	га	14,0	14,0	-	-	-	14,0
		м <sup>3</sup>	2520	2520				2520
2	Срок вырубki или уборки	лет	2	2	-	-	-	2
3	Ежегодный допустимый объём изъятия древесины:							
	Площадь	га	14,0	14,0	-	-	-	14,0
	выбираемый запас:							
	корневой	м <sup>3</sup>	2520	2520	-	-	-	2520
	ликвидный	м <sup>3</sup>	-	-	-	-	-	-
	деловой	м <sup>3</sup>	-	-	-	-	-	-
ВСЕГО рубок погибших и поврежденных насаждений								
1	Выявленный фонд по лесоводственным требованиям	га	78,55	78,55	-	-	-	78,55
		м <sup>3</sup>	16175	16175				16175
2	Срок вырубki или уборки	лет	2	2	-	-	-	2
3	Ежегодный допустимый объём изъятия древесины:							
	Площадь	га	78,55	78,55	-	-	-	78,55
	выбираемый запас:							
	корневой	м <sup>3</sup>	16175	16175	-	-	-	16175
	ликвидный	м <sup>3</sup>	-	-	-	-	-	-
	деловой	м <sup>3</sup>	-	-	-	-	-	-
в том числе: хвойных								
1	Выявленный фонд по лесоводственным требованиям	га	78,55	78,55	-	-	-	78,55
		м <sup>3</sup>	16175	16175				16175
2	Срок вырубki или уборки	лет	2	2	-	-	-	2
3	Ежегодный допустимый объём изъятия древесины:							

	Площадь	га	78,55	78,55	-	-	-	78,55
	выбираемый запас:							
	корневой	м <sup>3</sup>	16175	16175	-	-	-	16175
	ликвидный	м <sup>3</sup>	-	-	-	-	-	-
	деловой	м <sup>3</sup>	-	-	-	-	-	-

».

1.3.33. В пункте 19.3:

1.3.33.1. В абзаце седьмом слова «занятым лесными насаждениями» заменить словами «на которых расположены леса».

1.3.33.2. После абзаца седьмого дополнить абзацем восьмым следующего содержания:

«Воспроизводство лесов осуществляется Департаментом недропользования и природных ресурсов Ханты-Мансийского автономного округа – Югры в пределах его полномочий, определенных в соответствии со статьей 83 Лесного кодекса РФ, и лицами, на которых Лесным кодексом РФ возложена обязанность по лесовосстановлению.»

1.3.33.3. Абзацы десятый, одиннадцатый изложить в следующей редакции:

«Лесовосстановление осуществляется естественным, искусственным или комбинированным способом в целях восстановления вырубленных, погибших, поврежденных лесов, а также сохранения полезных функций лесов, их биологического разнообразия.

«Лесовосстановление осуществляется на основании проекта лесовосстановления:».

1.3.33.4. После абзаца одиннадцатого дополнить абзацами двенадцатым – пятнадцатым следующего содержания:

лицами, осуществляющими рубки лесных насаждений в соответствии с Лесным кодексом РФ, за исключением случаев, предусмотренных частями 2 и 4 статьи 29.1, статьей 30, частью 4.1 статьи 32 Лесного кодекса РФ;

Департаментом недропользования и природных ресурсов Ханты-Мансийского автономного округа – Югры в пределах его полномочий, определенных в соответствии со статьей 83 Лесного кодекса РФ;

лицами, осуществляющими рубку лесных насаждений при использовании лесов в соответствии со статьями 43 – 46 Лесного кодекса РФ, в том числе при создании охранных зон, предназначенных для обеспечения безопасности граждан и создания необходимых условий для эксплуатации объектов, связанных с выполнением работ по геологическому изучению недр и разработкой месторождений полезных ископаемых, линейных объектов, за исключением случая, предусмотренного частью 3 статьи 63.1 Лесного кодекса РФ, и лицами, обратившимися с ходатайством или заявлением об изменении целевого назначения лесного участка, в том числе в связи с переводом земель



лесного фонда в земли иных категорий, за исключением случаев перевода земель лесного фонда в земли особо охраняемых территорий и объектов;

лицами, осуществляющими строительство зданий, строений, сооружений в границах лесопарковых зеленых поясов либо ходатайствующими об изменении их границ, в том числе в целях перевода земель лесного фонда, включенных в состав лесопарковых зеленых поясов, в земли иных категорий.».

1.3.33.5. Абзац семнадцатый изложить в следующей редакции:

«Лесовосстановительные мероприятия на каждом лесном участке, предназначенном для проведения лесовосстановления, осуществляются в соответствии с проектом лесовосстановления и считаются завершенными после отнесения земель, предназначенных для лесовосстановления, к землям, на которых расположены леса, в порядке, предусмотренном частью 2 статьи 64.1 Лесного кодекса РФ.».

1.3.33.6. Абзацы восемнадцатый – двадцать шестой признать утратившими силу.

1.3.33.7. В абзаце двадцать восьмом слова «занятым лесными насаждениями» заменить словами «на которых расположены леса».

1.3.33.8. В подпункте 19.3.1:

1.3.33.8.1. В абзаце шестом слова «и на вырубках» заменить словами «, на гарях и площадях, предназначенных для лесовосстановления».

1.3.33.8.2. В абзаце десятом слова «количество подроста и молодняка ценных лесных древесных пород не менее предусмотренного» заменить словами «подроста и молодняка ценных лесных древесных пород в количестве, определенном».

1.3.33.8.3. После абзаца двенадцатого дополнить абзацем тринадцатым следующего содержания:

«Растущий на валежной древесине подрост и молодняк лесных насаждений хвойных пород относятся по указанным признакам к жизнеспособному в том случае, если валежная древесина разложилась, а корни подроста проникли в минеральную часть почвы.».

1.3.33.8.4. В абзаце четырнадцатом слова «При восстановлении сосновых и еловых лесных насаждений подрост в необходимых случаях сохраняется на вырубке для защиты почвы и формирования устойчивых и высокопроизводительных сосново-еловых лесных насаждений.» исключить.

1.3.33.8.5. В абзаце пятнадцатом слова «занятым лесными насаждениями» заменить словами «на которых расположены леса».

1.3.33.8.6. Абзац двадцать второй изложить в следующей редакции:

«Участки леса с естественным лесовосстановлением вследствие природных процессов, относятся к землям, на которых расположены леса, при их соответствии критериям и требованиям к молоднякам, площади которых подлежат отнесению к землям, на которых расположены леса,

приведенным в таблицах 1 приложений 7, 9 к Правилам лесовосстановления.».

1.3.33.9. В подпункте 19.3.2:

1.3.33.9.1. В абзаце шестнадцатом слова «, как исключение,» исключить.

1.3.33.9.2. Абзац восемнадцатый признать утратившим силу.

1.3.33.9.3. В абзаце двадцать третьем слова «первоначальная густота посадки (посева) и состав» заменить словами «породный состав и первоначальная густота посадки (посева)».

1.3.33.9.4. Абзац двадцать шестой дополнить словами «, на участках с сухими песчаными и каменистыми почвами».

1.3.33.9.5. В абзаце двадцать седьмом слово «проводится» заменить словом «проводятся».

1.3.33.9.6. После абзаца тридцатого дополнить абзацами тридцать первым, тридцать вторым следующего содержания:

«подавление, скашивание растительности механическим способом; применение химических средств для уничтожения травянистой и древесной растительности в зоне роста культур;».

1.3.33.9.7. Абзац тридцать четвертый после слов «нежелательной древесной растительности» дополнить словами «механическими или химическими средствами».

1.3.33.9.8. В абзаце тридцать пятом слова «перевода культур в покрытые лесной растительностью земли» заменить словами «отнесения лесных культур к землям, на которых расположены леса, при достижении лесными растениями параметров главной лесной древесной породы, указанных в таблицах 1 приложений 7, 9 к Правилам лесовосстановления (приложение 5 к настоящему Регламенту)».

1.3.33.9.9. Абзац тридцать шестой после слов «смыкания крон в» дополнить словом «лесных».

1.3.33.9.10. Абзац тридцать восьмой изложить в следующей редакции:

«Применение химических средств для борьбы с травянистой и нежелательной древесной растительностью при выполнении лесоводственного ухода за лесными культурами проводится в производительных лесорастительных условиях с учетом требований охраны окружающей среды в соответствии с законодательством Российской Федерации.».

1.3.33.9.11. В абзацах сорок первом, сорок третьим цифры «37» заменить цифрами «43».

1.3.33.9.12. В абзаце сорок пятом слова «занятым лесными насаждениями» заменить словами «на которых расположены леса».

1.3.33.9.13. Таблицу 62 изложить в следующей редакции:

## Нормативы и параметры мероприятий по лесовосстановлению и лесоразведению

площадь, га

Показатели	Не покрытые лесной растительностью земли				Лесосеки сплошных рубок предстоящего периода*	Лесоразведение	Всего
	гари и погибшие насаждения	вырубки	прогалины и пустыри	итого			
1	2	3	4	5	6	7	8
1. Земли, нуждающиеся в лесовосстановлении, всего:	14 910	2 553	5	17 468	280 060	-	297 528
в том числе по породам:						-	
хвойным	14 910	2 553	5	17 468	200 390	-	217 858
мягколиственным	-	-	-	-	79 670	-	79 670
в том числе по способам:							
1.1. Искусственное (создание лесных культур), всего:	-	131	-	131	33 610	-	33 741
из них по породам – хвойным	-	131	-	131	33 610	-	33 741
1.2. Комбинированное лесовосстановление, всего:	-	-	-	-	2 500	-	2 500
из них по породам: хвойным	-	-	-	-	2 500	-	2 500
мягколиственным	-	-	-	-	-	-	-
1.3. Естественное лесовосстановление, всего:	2 776	2 005	-	4 781	49 490	-	54 271
из них по породам: хвойным	2 776	2 005	-	4 781	49 490	-	54 271
мягколиственным	-	-	-	-	-	-	-
В том числе:							
1.3.1. Сохранение подроста древесных пород при рубках, всего:	-	2 005	-	2 005	49 490	-	51 495
из них по породам: хвойным	-	2 005	-	2 005	49 490	-	51 495
мягколиственным	-	-	-	-	-	-	-
1.3.2. Минерализация почвы, всего:	2 776	-	-	2 776	-	-	2 776
из них по породам: хвойным	2 776	-	-	2 776	-	-	2 776
мягколиственным	-	-	-	-	-	-	-
1.4. Вследствие природных процессов, всего:	12 134	417	5	12 556	194 460	-	207 016
из них по породам: хвойным	12 134	417	5	12 556	114 790	-	127 346
мягколиственным	-	-	-	-	79 670	-	79 670

\*Площадь лесосек сплошных рубок предстоящего периода, лесосеки продуктивных насаждений.

».

1.3.33.10. Подпункт 19.3.3 изложить в следующей редакции:

**«19.3.3.Лесоразведение»**

Лесоразведение осуществляется на землях лесного фонда в целях предотвращения эрозии почв и других, связанных с повышением потенциала лесов, целях.

Лесоразведение регламентируется Правилами лесоразведения, утвержденными приказом Минприроды России от 28 декабря 2018 года № 700 «Об утверждении Правил лесоразведения, состава проекта лесоразведения, порядка его разработки».

Ежегодная потребность в посадочном материале представлена в таблице 64.

*Таблица 64*

Ежегодная потребность в посадочном материале

*количество, тыс. шт.*

Порода	Лесные культуры, в том числе комбинированное лесовосстановление		Дополнение лесных культур	Прочие потребности	Итого
	на не покрытых лесом землях и лесосеках ревизионного периода	на землях мелиоративного фонда и рекультивированных			
Всего	13 996	-	2799	-	16 795
в том числе: сосна	13 996	-	2799	-	16 795

Особенности осуществления лесовосстановления и лесоразведения отдельными категориями лиц установлены статьей 63.1 Лесного кодекса РФ.

Выполнение работ по лесовосстановлению или лесоразведению, предусмотренные статьей 63.1 Лесного кодекса РФ, осуществляется в соответствии с Правилами выполнения работ по лесовосстановлению или лесоразведению лицами, использующими леса в соответствии со статьями 43 – 46 Лесного кодекса РФ, и лицами, обратившимися с ходатайством или заявлением об изменении целевого назначения лесного участка, утвержденными постановлением Правительства РФ от 7 мая 2019 года № 566 «Об утверждении Правил выполнения работ по лесовосстановлению или лесоразведению лицами, использующими леса в соответствии со статьями 43 – 46 Лесного кодекса Российской Федерации, и лицами, обратившимися с ходатайством или заявлением об изменении целевого назначения лесного участка».

На территории Лесничества созданы кедросады, имеющие важное экологическое и социально-экономическое значение для местного населения, информация представлена в таблице 64.1.

Использование лесов на лесных участках, в границах кедросадов,

с предоставлением или без предоставления лесного участка, установлением или без установления сервитута, публичного сервитута, с изъятием или без изъятия лесных ресурсов, осуществляется с учетом пунктов 14, 15, 30 Правил заготовки древесины.

В границах кедросадов допускается проведение мероприятий по охране, защите и воспроизводству лесов в соответствии с требованиями, указанными в главе 2 настоящего Регламента.

Таблица 64.1

## Кедросады на территории Лесничества

№ п./п.	Участковое лесничество	Участок, урочище	Наименование кедросада (при наличии)	Квартал	Выдел	Площадь, га
1.	Сосьвинское	Пойменное	Имени лесничего Брандиса А.А.	73	13	1,0

».

1.3.33.11.В подпункте 19.3.4:

1.3.33.11.1. После абзаца пятнадцатого дополнить абзацами шестнадцатым – двадцать первым следующего содержания:

«Для указанных целей используются семена лесных растений категорий сортовые или улучшенные, а при их отсутствии – категории нормальные.

Не допускается использовать:

нерайонированные семена лесных растений;

семена лесных растений, сортовые или посевные качества которых не проверены или не соответствуют требованиям национальных стандартов в сфере лесного семеноводства;

семена лесных растений, на которые отсутствуют документы, удостоверяющие их происхождение, сортовые и посевные качества;

семена лесных растений, засоренные семенами карантинных растений, зараженные карантинными болезнями растений, вредителями растений.».

1.3.33.11.2. Абзац двадцать второй изложить в следующей редакции:

«Для обеспечения лесовосстановления и выращивания посадочного материала, семена могут закупаться в субъектах Российской Федерации, лесосеменной район которых соответствует зоне лесосеменного районирования, указанной в таблице 3 настоящего Регламента.».

1.4. В главе 3:

1.4.1. В пункте 21:

1.4.1.1. Абзац шестой изложить в следующей редакции:

«Использование лесов должно осуществляться с соблюдением правового режима защитных лесов, установленного статьями 111, 112, 114, 115 Лесного кодекса РФ, особо защитных участков, установленных статьей 119 Лесного кодекса РФ, Особенности использования, охраны,

защиты, воспроизводства лесов, расположенных на особо охраняемых природных территориях.».

1.4.1.2. Таблицу 65 изложить в следующей редакции:

«Таблица 65

Ограничения по видам целевого назначения лесов

№ п/п	Целевое назначение лесов	Ограничения использования лесов
<b>1</b>	<b>Защитные леса:</b>	
1.1.	леса, расположенные на особо охраняемых природных территориях	<b>Запрещается:</b> осуществление деятельности, несовместимой с их целевым назначением и полезными функциями (часть 6 статьи 111 Лесного кодекса РФ);
1.2.	леса, выполняющие функции защиты природных и иных объектов, всего: в том числе:	создание лесоперерабатывающей инфраструктуры (часть 2 статьи 14 Лесного кодекса РФ); в ценных лесах строительство и эксплуатация объектов капитального строительства, за исключением линейных объектов и гидротехнических сооружений (часть 2 статьи 115 Лесного кодекса РФ).
1.2.1	леса, расположенные в зеленых зонах (леса, расположенные на землях лесного фонда и землях иных категорий, выделяемые в целях обеспечения защиты населения от воздействия неблагоприятных явлений природного и техногенного происхождения, сохранения и восстановления окружающей среды)	<b>Ограничения:</b> проведение сплошных рубок в защитных лесах осуществляется в случаях, предусмотренных частью 5.1 статьи 21 Лесного кодекса РФ, и в случаях, если выборочные рубки не обеспечивают замену лесных насаждений, утрачивающих свои средообразующие, водоохранные, санитарно-гигиенические, оздоровительные и иные полезные функции, на лесные насаждения, обеспечивающие сохранение целевого назначения защитных лесов и выполняемых ими полезных функций, если иное не установлено Лесным кодексом РФ; выборочные рубки лесных насаждений ведутся очень слабой, слабой и умеренной интенсивности, за исключением санитарных рубок, интенсивность которых для вырубки погибших, поврежденных и малоценных насаждений может достигать очень высокой интенсивности, устанавливаемой Правилами заготовки древесины.
1.3.	Ценные леса, в том числе:	
1.3.1.	запретные полосы лесов, расположенные вдоль водных объектов (леса, примыкающие непосредственно к руслу реки или берегу другого водного объекта, а при безлесной пойме – к пойме реки, выполняющие водорегулирующие функции)	<b>Допускается:</b> в ценных лесах строительство, реконструкция и эксплуатация объектов капитального строительства, связанных с выполнением работ по геологическому изучению и разработкой месторождений углеводородного сырья, в отношении которых лицензии на пользование недрами получены до 31 декабря 2010 года, на срок, не превышающий срока действия таких лицензий (часть 2 статьи 8.2 Федеральный закон от 4 декабря 2006 года № 201-ФЗ «О введении в действие Лесного кодекса Российской Федерации»).
1.3.2.	нерестгоохраняемые полосы лесов (леса, расположенные в	

№ п/п	Целевое назначение лесов	Ограничения использования лесов
	границах рыбоохраняемых зон или рыбохозяйственных заповедных зон, установленных в соответствии с законодательством о рыболовстве и сохранении водных биологических ресурсов)	
1.3.3.	леса, расположенные в орехово-промысловых зонах (леса, являющиеся сырьевой базой для заготовки кедровых орехов)	
<b>Дополнительные ограничения по категориям защитных лесов</b>		
	Леса, расположенные на особо охраняемых природных территориях	<p><b>Запрещается:</b>  проведение сплошных рубок лесных насаждений, если иное не предусмотрено правовым режимом функциональных зон, установленных в границах этих особо охраняемых природных территорий в соответствии с Федеральным законом от 14 марта 1995 года № 33-ФЗ «Об особо охраняемых природных территориях» (часть 3 статьи 112 Лесного кодекса РФ);  использование химических препаратов, обладающих токсичным, канцерогенным или мутагенным воздействием (часть 4 статьи 112 Лесного кодекса РФ).</p> <p><b>Ограничения:</b>  очистка от захламления проводится в особо охраняемых, рекреационных функциональных зонах, функциональных зонах познавательного туризма обслуживания посетителей, хозяйственного назначения ООПТ, определяемых положением об ООПТ (пункт 14 Особенности использования, охраны, защиты, воспроизводства лесов, расположенных на особо охраняемых природных территориях);  очистка от захламления в других функциональных зонах ООПТ проводится в случае, если создается угроза возникновения очагов вредных организмов или пожарной безопасности в лесах (пункт 15 Особенности использования, охраны, защиты, воспроизводства лесов, расположенных на особо охраняемых природных территориях).</p> <p><b>Не допускается:</b>  на ООПТ интродукция (пород) деревьев, кустарников, лиан, других лесных растений, не произрастающих в данном лесном районе (пункт 20 Особенности использования, охраны, защиты, воспроизводства лесов, расположенных на</p>

№ п/п	Целевое назначение лесов	Ограничения использования лесов
		особо охраняемых природных территориях).
	Леса, расположенные в зеленых зонах (леса, расположенные на землях лесного фонда и землях иных категорий, выделяемые в целях обеспечения защиты населения от воздействия неблагоприятных явлений природного и техногенного происхождения, сохранения и восстановления окружающей среды)	<p><b>Запрещается:</b> использование токсичных химических препаратов; осуществление видов деятельности в сфере охотничьего хозяйства; разведка и добыча полезных ископаемых; ведение сельского хозяйства, за исключением сенокосения и пчеловодства, а также возведение изгородей в целях сенокосения и пчеловодства; строительство и эксплуатация объектов капитального строительства, за исключением гидротехнических сооружений, линий связи, линий электропередачи, подземных трубопроводов (часть 4 статьи 114 Лесного кодекса РФ).</p> <p><b>Допускается:</b> использование расположенных в зеленых зонах лесных участков для разработки месторождений полезных ископаемых, в отношении которых лицензии на пользование недрами получены до дня введения в действие Лесного кодекса РФ, на срок, не превышающий срока действия таких лицензий (часть 1 статьи 8.2 Федерального закона от 4 декабря 2006 года № 201-ФЗ «О введении в действие Лесного кодекса Российской Федерации»).</p>
	Запретные полосы лесов, расположенные вдоль водных объектов (леса, примыкающие непосредственно к руслу реки или берегу другого водного объекта, а при безлесной пойме – к пойме реки, выполняющие водорегулирующие функции)	<p><b>Запрещается:</b> строительство и эксплуатация объектов капитального строительства, за исключением линейных объектов, гидротехнических сооружений и объектов, необходимых для геологического изучения, разведки и добычи нефти и природного газа (часть 3 статьи 115 Лесного кодекса РФ).</p>
	Леса, расположенные в орехово-промышленных зонах (леса, являющиеся сырьевой базой для заготовки кедровых орехов)	<p><b>Запрещается:</b> заготовка древесины (часть 4 статьи 115 Лесного кодекса РФ).</p>
2	<b>Эксплуатационные леса</b>	<p><b>Допускается</b> осуществление всех видов использования лесов, предусмотренных статьей 25 Лесного кодекса РФ (часть 2 статьи 117 Лесного кодекса РФ).</p>

».

1.4.2. В пункте 22:

1.4.2.1. В абзаце втором слова «часть 4 статьи 102» заменить словами «часть 1 статьи 119».



1.4.2.2. Таблицу 66 изложить в следующей редакции:

«Таблица 66

Ограничения по видам особо защитных участков лесов

№ п/п	Виды особо защитных участков лесов	Ограничения использования лесов
1	2	3
1.	Особо защитные участки лесов, установленные пунктом 23 Лесоустроительной инструкции, утвержденной приказом Минприроды России от 29 марта 2018 года № 122 «Об утверждении Лесоустроительной инструкции»	<p><b>Запрещаются:</b></p> <p>осуществление деятельности, несовместимой с их целевым назначением и полезными функциями (часть 6 статьи 119 Лесного кодекса РФ);</p> <p>проведение сплошных рубок лесных насаждений, за исключением случаев, предусмотренных частью 5.1 статьи 21 Лесного кодекса РФ, и случаев, если выборочные рубки не обеспечивают замену лесных насаждений, утрачивающих свои средообразующие, водоохранные, санитарно-гигиенические, оздоровительные и иные полезные функции, на лесные насаждения, обеспечивающие сохранение целевого назначения защитных лесов и выполняемых ими полезных функций (пункт 1 части 4 статьи 119 Лесного кодекса РФ);</p> <p>ведение сельского хозяйства, за исключением сенокосения и пчеловодства;</p> <p>строительство и эксплуатация объектов капитального строительства, за исключением линейных объектов и гидротехнических сооружений;</p> <p><b>Допускается:</b></p> <p>проведение выборочных рубок только в целях вырубki погибших и поврежденных лесных насаждений (часть 5 статьи 119 Лесного кодекса РФ);</p> <p>строительство, реконструкция и эксплуатация объектов капитального строительства, связанных с выполнением работ по геологическому изучению и разработкой месторождений углеводородного сырья, в отношении которых лицензии на пользование недрами получены до 31 декабря 2010 года, на срок, не превышающий срока действия таких лицензий (пункт 2 статьи 8.2 Федерального закона от 4 декабря 2006 года № 201-ФЗ «О введении в действие Лесного кодекса Российской Федерации»).</p>
<b>Дополнительные ограничения по видам особо защитных участков лесов</b>		
1.	Заповедные лесные участки	<p><b>Запрещаются:</b></p> <p>проведение рубок лесных насаждений;</p> <p>использование токсичных химических препаратов;</p> <p>ведение сельского хозяйства;</p>

№ п/п	Виды особо защитных участков лесов	Ограничения использования лесов
1	2	3
		разведка и добыча полезных ископаемых; строительство и эксплуатация объектов капитального строительства (часть 3 статьи 119 Лесного кодекса РФ).
2.	Берегозащитные, почвозащитные участки лесов, расположенных вдоль водных объектов	<p><b>Запрещаются:</b>  деятельность, указанная в части 15 статьи 65 Водного кодекса РФ;  распашка земель, размещение отвалов размываемых грунтов, вынас сельскохозяйственных животных и организация для них летних лагерей, ванн (пункт 17 статьи 65 Водного кодекса РФ).</p> <p><b>Не допускается:</b>  заготовка пневого осмола (пункт 13 Правил заготовки и сбора недревесных лесных ресурсов).</p>

».

1.4.3. Таблицу 67 изложить в следующей редакции:

«Таблица 67

Ограничения по видам использования лесов

№ п.п.	Виды использования лесов	Ограничения
1.	Заготовка древесины	<p>Ограничения установлены в соответствии с Лесным кодексом РФ, Правилами заготовки древесины, Правилами рубок ухода за лесами, Правилами санитарной безопасности в лесах, Правилами пожарной безопасности в лесах, Особенности использования, охраны, защиты, воспроизводства лесов, расположенных на особо охраняемых природных территориях.</p> <p><b>Запрещается:</b>  заготовка древесины в объеме, превышающем расчетную лесосеку (допустимый объем изъятия древесины), а также с нарушением возрастов рубок (часть 4 статьи 29 Лесного кодекса РФ);  рубка лесных насаждений, включенных в Перечень видов (пород) деревьев и кустарников, заготовка древесины которых не допускается (приказ Рослесхоза от 5 декабря 2011 года № 513 «Об утверждении Перечня видов (пород) деревьев и кустарников, заготовка которых не допускается»);  проведение сплошных рубок лесных насаждений, за исключением случаев, предусмотренных частью 5.1 статьи 21 Лесного кодекса РФ (часть 3 статьи 111, пункт 1 части 4 статьи 119 Лесного кодекса РФ);</p>

№ п./п.	Виды использования лесов	Ограничения
		<p>на заповедных лесных участках проведение рубок лесных насаждений (пункт 1 части 3 статьи 119 Лесного кодекса РФ);</p> <p>проведение сплошных рубок лесных насаждений, если иное не предусмотрено правовым режимом функциональных зон, установленных в границах этих особо охраняемых природных территорий в соответствии с Федеральным законом от 14 марта 1995 года № 33-ФЗ «Об особо охраняемых природных территориях» (часть 3 статьи 112 Лесного кодекса РФ);</p> <p>в лесах, расположенных на территориях комплексных государственных природных заказников, проведение сплошных рубок лесных насаждений, если иное не предусмотрено положением о соответствующем государственном природном заказнике (пункт 8 Особенности использования, охраны, защиты, воспроизводства лесов, расположенных на особо охраняемых природных территориях);</p> <p>в лесах, расположенных на территориях памятников природы и в границах их охранных зон, проведение рубок лесных насаждений в случае, если это влечет за собой нарушение сохранности памятников природы (пункт 9 Особенности использования, охраны, защиты, воспроизводства лесов, расположенных на особо охраняемых природных территориях);</p> <p><b>Не допускается:</b></p> <p>проведение рубок спелых, перестойных лесных насаждений с долей кедров 3 и более единиц в породном составе древостоя лесных насаждений (пункт 15 Правил заготовки древесины).</p> <p><b>Ограничения:</b></p> <p>в защитных лесах предусмотренные частью 5 статьи 21 Лесного кодекса РФ выборочные рубки и сплошные рубки деревьев, кустарников, лиан допускаются в случаях, если строительство, реконструкция, эксплуатация объектов, не связанных с созданием лесной инфраструктуры, для целей, предусмотренных пунктами 1 – 4 части 1 статьи 21 Лесного кодекса РФ, не запрещены или не ограничены в соответствии с законодательством Российской Федерации (часть 5.1 статьи 21 Лесного кодекса РФ);</p> <p>в лесах, расположенных на особо охраняемых природных территориях, сплошные рубки осуществляются только в случае, если выборочные рубки не обеспечивают замену лесных насаждений, утрачивающих свои средообразующие, водоохраные,</p>

№ п.п.	Виды использования лесов	Ограничения
		<p>санитарно-гигиенические, оздоровительные и иные полезные функции, на лесные насаждения, обеспечивающие сохранение целевого назначения защитных лесов и выполняемых ими полезных функций (пункт 54 Особенности использования, охраны, защиты, воспроизводства лесов, расположенных на особо охраняемых природных территориях);</p> <p>осуществление сплошных рубок на лесных участках, предоставленных для заготовки древесины, допускается только при условии воспроизводства лесов на указанных лесных участках (пункт 32 Правил заготовки древесины);</p> <p>площадь лесосек при сплошных рубках спелых, перестойных лесных насаждений в эксплуатационных лесах не должна превышать предельных параметров, установленных Правилами заготовки древесины (пункт 44 Правил заготовки древесины);</p> <p>подлежат сохранению деревья, кустарники и лианы, занесенные в Красную книгу Российской Федерации, в Красную книгу Ханты-Мансийского автономного округа – Югры (пункт 35 Правил санитарной безопасности в лесах, пункт 14 Правил заготовки древесины);</p> <p>очистка от захламления проводится в особо охраняемых, рекреационных функциональных зонах, функциональных зонах познавательного туризма обслуживания посетителей, хозяйственного назначения ООПТ, определяемых положением об ООПТ (пункт 14 Особенности использования, охраны, защиты, воспроизводства лесов, расположенных на особо охраняемых природных территориях);</p> <p>очистка от захламления в других функциональных зонах ООПТ проводится в случае, если создается угроза возникновения очагов вредных организмов или пожарной безопасности в лесах (пункт 15 Особенности использования, охраны, защиты, воспроизводства лесов, расположенных на особо охраняемых природных территориях).</p>
2.	Заготовка живицы	<p>Ограничения при заготовке живицы установлены Правилами заготовки живицы.</p> <p><b>Не допускается</b> проведение подсочки: лесных насаждений в очагах вредных организмов до их ликвидации; лесных насаждений, поврежденных и ослабленных вследствие воздействий лесных пожаров, вредных организмов и других негативных факторов;</p>

№ п.Лп.	Виды использования лесов	Ограничения
		<p>лесных насаждений в лесах, где в соответствии с законодательством Российской Федерации не допускается проведение сплошных или выборочных рубок сплошных и перестойных лесных насаждений в целях заготовки древесины;</p> <p>лесных насаждений, расположенных постоянных лесосеменных участках, лесосеменных плантациях, генетических резерватах, а также, плодовых деревьев, семенников, семенных куртин и полос.</p> <p><b>Ограничения:</b> при проведении подсочки в сосновых лесных насаждениях стимуляторы выхода живицы должны применяться в соответствии с инструкциями по их применению.</p>
3.	Заготовка и сбор недревесных лесных ресурсов	<p>Ограничения при заготовке и сборе недревесных лесных ресурсов установлены Правилами заготовки и сбора недревесных лесных ресурсов.</p> <p><b>Запрещается:</b> заготовка и сбор недревесных лесных ресурсов могут быть ограничены или запрещены в установленном порядке в районах загрязненных радиоактивными веществами; рубка деревьев для заготовки бересты; сбор подстилки в лесах, выполняющих функции защиты природных и иных объектов.</p> <p><b>Не допускается:</b> заготовка шишечного осмола в противоэрозионных лесах, на берегозащитных, почвозащитных участках лесов, расположенных вдоль водных объектов, склонов оврагов, а также в молодняках с полнотой 0,8 – 1,0 и несомкнувшихся лесных культурах.</p> <p><b>Ограничения:</b> заготовка и сбор недревесных лесных ресурсов могут ограничиваться в соответствии со статьей 27 Лесного кодекса РФ (пункт 8 Правил заготовки и сбора недревесных лесных ресурсов); заготовка бересты с растущих деревьев производится в весенне-летний и осенний период без повреждения луба. При этом используемая для заготовки часть ствола не должна превышать половины общей высоты дерева; сбор лесной подстилки и опавшего листа разрешается производить на одной и той же площади не чаще одного раза в пять лет;</p>

№ п./п.	Виды использования лесов	Ограничения
		<p>заготовка еловых, пихтовых, сосновых лап разрешается только со срубленных деревьев на лесосеках при проведении выборочных и сплошных рубок;</p> <p>заготовка древесной зелени для производства хвойно-витаминной муки разрешается только со срубленных деревьев на лесосеках при проведении выборочных и сплошных рубок.</p>
4.	Заготовка пищевых лесных ресурсов и сбор лекарственных растений	<p>Ограничения при заготовке пищевых лесных ресурсов и сборе лекарственных растений установлены Правилами заготовки пищевых лесных ресурсов и сбора лекарственных растений.</p> <p><b>Запрещается:</b></p> <p>осуществлять заготовку и сбор грибов и дикорастущих растений, виды которых занесены в Красную книгу РФ, Красную книгу Ханты-Мансийского автономного округа – Югры, а также грибов и дикорастущих растений, которые признаются наркотическими средствами в соответствии с Федеральным законом от 8 января 1998 года № 3-ФЗ «О наркотических средствах и психотропных веществах»;</p> <p>рубка плодоносящих деревьев и обрезка ветвей для заготовки плодов;</p> <p>рубка деревьев и кустарников, а также применение способов, приводящих к повреждению деревьев и кустарников при заготовке орехов.</p> <p><b>Ограничения:</b></p> <p>заготовка пищевых лесных ресурсов и сбор лекарственных растений могут ограничиваться в соответствии со статьей 27 Лесного кодекса РФ;</p> <p>в районах, загрязненных радиоактивными веществами, заготовка пищевых лесных ресурсов и сбор лекарственных растений могут быть ограничены или запрещены в порядке, установленном законодательством Российской Федерации;</p> <p>заготовка дикорастущих плодов и ягод осуществляется строго в установленные сроки;</p> <p>заготовка грибов должна проводиться способами, обеспечивающими сохранность их ресурсов;</p> <p>заготовка березового сока допускается на участках спелого леса не ранее чем за 5 лет до рубки.</p> <p>при отсутствии данных о сроках ведения повторных заготовок сырья для какого-либо вида лекарственного растения рекомендуется руководствоваться следующим:</p> <p>заготовка соцветий и надземных органов («травы») однолетних растений проводится на одной заросли</p>

№ п./п.	Виды использования лесов	Ограничения
		<p>один раз в 2 года;  надземных органов («травы») многолетних растений – один раз в течение 4 – 6 лет; подземных органов большинства видов лекарственных растений – не чаще одного раза в 15 – 20 лет.</p>
5.	Ведение охотничьего хозяйства	<p>Ограничения при осуществлении видов деятельности в сфере охотничьего хозяйства и осуществление охоты регулируются:</p> <p>Кодексом Российской Федерации об административных правонарушениях;</p> <p>Уголовным кодексом Российской Федерации;</p> <p>Федеральными законами:</p> <p>от 24 июня 2009 года № 209-ФЗ «Об охоте и о сохранении охотничьих ресурсов и о внесении изменений в отдельные законодательные акты Российской Федерации»;</p> <p>от 10 января 2002 года № 7-ФЗ «Об охране окружающей среды»;</p> <p>от 24 апреля 1995 года № 52-ФЗ «О животном мире»;</p> <p>от 14 марта 1995 года № 33-ФЗ «Об особо охраняемых природных территориях»;</p> <p>приказом Минприроды России от 16 ноября 2010 года № 512 «Об утверждении Правил охоты»;</p> <p>Законом Ханты-Мансийского автономного округа – Югры от 29 октября 2007 года № 142-оз «О регулировании отдельных вопросов в области охраны и использования животного мира на территории Ханты-Мансийского автономного округа – Югры».</p>
6.	Ведение сельского хозяйства	<p>Ограничения при ведении сельского хозяйства установлены Правилами использования лесов для ведения сельского хозяйства.</p> <p><b>Запрещается:</b></p> <p>на особо защитных участках лесов, за исключением сенокосения и пчеловодства (пункт 2 часть 4 статьи 119 Лесного кодекса РФ);</p> <p>использовать земли, занятые лесными культурами, естественными молодняками ценных древесных пород, селекционно-лесосеменных, сосновых, елово-пихтовых, ивовых, ореховых плантаций, с проектируемыми мероприятиями по содействию естественному лесовосстановлению и лесовосстановлению хвойными породами, с легкоразмываемыми и развеиваемыми почвами;</p> <p>распашка земель, выпас сельскохозяйственных животных и организация для них летних лагерей, ванн в границах прибрежных защитных полос (пункты 1, 3 части 17 статьи 65 Водного кодекса Российской Федерации).</p>

№ п./п.	Виды использования лесов	Ограничения
		<p>Федерации, пункт 2.1 Правил использования лесов для ведения сельского хозяйства);  В необходимых случаях для сенокосения могут использоваться пригодные для этой цели участки малоценных лесных насаждений, не намеченные под реконструкцию (пункт 12 Правил использования лесов для ведения сельского хозяйства).</p> <p><b>Не допускается:</b>  выпас сельскохозяйственных животных на участках: занятых лесными культурами, естественными молодняками ценных древесных пород, насаждений с развитым жизнеспособным подростом; селекционно-лесосеменных, сосновых, елово-пихтовых, ивовых, твердолиственных, орехоплодных плантаций;  с проектируемыми мероприятиями по содействию естественному лесовозобновлению и лесовосстановлению хвойными породами; с легкоразмываемыми и развеиваемыми почвами.</p> <p><b>Ограничения:</b>  на лесных участках, используемых для выращивания сельскохозяйственных культур и иной сельскохозяйственной деятельности, химические и биологические препараты применяются в соответствии с Федеральным законом от 19 июля 1997 года № 109-ФЗ «О безопасном обращении с пестицидами и агрохимикатами».</p>
7.	<p>Осуществление научно-исследовательской деятельности, образовательной деятельности</p>	<p>Ограничения установлены Правилами использования лесов для осуществления научно-исследовательской деятельности, образовательной деятельности.</p> <p><b>Не допускается:</b>  повреждение лесных насаждений, растительного покрова и почв за пределами предоставленного лесного участка;  захламление предоставленного лесного участка и территории за его пределами строительным и бытовым мусором, отходами древесины, иными видами отходов; загрязнение площади предоставленного лесного участка и территории за его пределами химическими и радиоактивными веществами.</p>
8.	<p>Осуществление рекреационной деятельности</p>	<p>Ограничения установлены Лесным кодексом РФ, Правилами использования лесов для осуществления рекреационной деятельности.</p> <p><b>Запрещается:</b></p>



№ п./п.	Виды использования лесов	Ограничения
		<p>деятельность на землях рекреационного назначения, не соответствующая их целевому назначению (пункт 5 статьи 98 Земельного кодекса Российской Федерации).</p> <p><b>Ограничения:</b>  на лесных участках, предоставленных для осуществления рекреационной деятельности, подлежат сохранению природные ландшафты, объекты животного мира, растительного мира, водные объекты (часть 3 статьи 41 Лесного кодекса РФ);  допускается возведение некапитальных строений, сооружений на лесных участках и осуществление их благоустройства. Если в плане освоения лесов на территории субъекта Российской Федерации (лесном плане субъекта Российской Федерации) определены зоны планируемого освоения лесов, в границах которых предусматриваются строительство, реконструкция и эксплуатация объектов для осуществления рекреационной деятельности, на соответствующих лесных участках допускается возведение физкультурно-оздоровительных, спортивных и спортивно-технических сооружений. Рекреационная деятельность в лесах, расположенных на особо охраняемых природных территориях, осуществляется в соответствии с законодательством Российской Федерации об ООПТ (часть 2 статьи 41 Лесного кодекса РФ);  леса для осуществления рекреационной деятельности используются способами, не наносящими вреда окружающей среде и здоровью человека (пункт 6 Правил использования лесов для осуществления рекреационной деятельности).</p>
9.	Создание лесных плантаций и их эксплуатация	<p>Ограничения при создании лесных плантаций и их эксплуатации установлены Порядком использования районированных семян лесных растений основных лесных древесных пород, Правилами создания и выделения объектов лесного семеноводства (лесосеменных плантаций, постоянных лесосеменных участков и подобных объектов), Правилами лесовосстановления, Правилами заготовки древесины, Правилами рубок ухода за лесами, Правилами санитарной безопасности в лесах, Правилами пожарной безопасности в лесах.</p> <p><b>Не допускается использовать:</b>  нерайонированные семена лесных растений;  семена лесных растений, сортовые или посевные качества которых не проверены или не соответствуют</p>

№ п./п.	Виды использования лесов	Ограничения
		<p>требованиям национальных стандартов в сфере лесного семеноводства;</p> <p>семена лесных растений, на которые отсутствуют документы, удостоверяющие их происхождение, сортовые и посевные качества;</p> <p>семена лесных растений, засоренные семенами карантинных растений, зараженные карантинными болезнями растений, вредителями растений;</p> <p>отбор плюсовых деревьев в минусовых насаждениях.</p> <p><b>Ограничения:</b></p> <p>минусовые насаждения или минусовые деревья того же вида лесных растений должны находиться не ближе 300 м от постоянных лесосеменных участков;</p> <p>лесосеменные плантации закладываются на участках после проведения сплошной обработки почвы;</p> <p>использование посадочного материала, не соответствующего критериям и требованиям, указанным в таблицах 1 приложений 7, 9 к Правилам лесовосстановления (приложение 5 к настоящему Регламенту).</p> <p>В случае, если на лесных плантациях планируется получение древесины с заданными характеристиками лесных насаждений искусственного происхождения, применяются ограничения, предусмотренные для вида использования лесов «Заготовка древесины», указанные в пункте 23 главы 3 настоящего Регламента (часть 2 статьи 42 Лесного кодекса РФ).</p>
10.	Выращивание лесных плодовых, ягодных, декоративных растений, лекарственных растений	<p>Ограничения при выращивании лесных плодовых, ягодных, декоративных растений, лекарственных растений установлены Правилами использования лесов для выращивания лесных, плодовых, ягодных, декоративных растений, лекарственных растений, Правилами лесовосстановления, Порядком использования районированных семян лесных растений основных лесных древесных пород, Правилами создания и выделения объектов лесного семеноводства (лесосеменных плантаций, постоянных лесосеменных участков и подобных объектов).</p> <p><b>Запрещается:</b></p> <p>использование лесных участков, на которых встречаются виды растений, занесенные в Красную книгу РФ, Красную книгу Ханты-Мансийского автономного округа – Югры.</p> <p><b>Не допускается использовать:</b></p>

№ п./п.	Виды использования лесов	Ограничения
		<p>нерайонированные семена лесных растений; семена лесных растений, сортовые или посевные качества которых не проверены или не соответствуют требованиям национальных стандартов в сфере лесного семеноводства; семена лесных растений, на которые отсутствуют документы, удостоверяющие их происхождение, сортовые и посевные качества; семена лесных растений, засоренные семенами карантинных растений, зараженные карантинными болезнями растений, вредителями растений.</p> <p><b>Ограничение:</b> на лесных участках, используемых для выращивания лесных плодовых, ягодных, декоративных растений, лекарственных растений, химические и биологические препараты применяются в соответствии с Федеральным законом от 19 июля 1997 года № 109-ФЗ «О безопасном обращении с пестицидами и агрохимикатами»; минусовые насаждения или минусовые деревья того же вида лесных растений должны находиться не ближе 300 м от постоянных лесосеменных участков; лесосеменные плантации закладываются на участках после проведения сплошной обработки почвы; использование посадочного материала, не соответствующего критериям и требованиям, указанным в таблицах 1 приложений 7, 9 к Правилам лесовосстановления (приложение 5 к настоящему Регламенту).</p>
11.	Выращивание посадочного материала лесных растений (саженцев, сеянцев)	<p>Ограничения при выращивании посадочных материалов лесных растений (саженцев, сеянцев) установлены Правилами использования лесов для выращивания посадочного материала лесных растений (саженцев, сеянцев), Порядком использования районированных семян лесных растений основных лесных древесных пород.</p> <p><b>Запрещается:</b> использование лесных участков, на которых встречаются виды растений, занесенные в Красную книгу РФ, Красную книгу Хагты-Мапсийского автономного округа – Югры.</p> <p><b>Не допускается:</b> использование нерайонированных семян лесных растений; использование семян лесных растений, сортовые или посевные качества которых не проверены или</p>

№ п./п.	Виды использования лесов	Ограничения
		<p>не соответствуют требованиям национальных стандартов в сфере лесного семеноводства; семена лесных растений, на которые отсутствуют документы, удостоверяющие их происхождение, сортовые и посевные качества; семена лесных растений, засоренные семенами карантинных растений, зараженные карантинными болезнями растений, вредителями растений.</p>
12.	<p>Осуществление геологического изучения недр, разведка и добыча полезных ископаемых</p>	<p>Ограничения по использованию лесов при выполнении работ по геологическому изучению недр, для разработки месторождений полезных ископаемых установлены Лесным кодексом РФ, Законом Российской Федерации от 21 февраля 1992 года № 2395-1 «О недрах», Порядком использования лесов для выполнения работ по геологическому изучению недр, для разработки месторождений полезных ископаемых.</p> <p><b>Не допускается:</b></p> <p>валка деревьев и расчистка лесных участков от древесной растительности с помощью бульдозеров, захламление древесными остатками приграничных полос и опушек, повреждение стволов и скелетных корней опушечных деревьев, хранение свежесрубленной древесины в лесу в летний период без специальных мер защиты; затопление и длительное подтопление лесных насаждений; повреждение лесных насаждений, растительного покрова и почв за пределами предоставленного лесного участка; захламление лесов строительными, промышленными, древесными, бытовыми и иными отходами, мусором; загрязнение площади предоставленного лесного участка и территории за его пределами химическими и радиоактивными веществами; проезд транспортных средств и иных механизмов по произвольным, неустановленным маршрутам, в том числе за пределами предоставленного лесного участка.</p> <p><b>Допускается:</b></p> <p>использование расположенных в зеленых зонах лесных участков для разработки месторождений полезных ископаемых, в отношении которых лицензии на пользование недрами получены до дня введения в действие Лесного кодекса Российской Федерации, на срок, не превышающий срока действия таких лицензий (часть 1 статьи 8.2 Федерального закона от 4 декабря</p>

№ п./п.	Виды использования лесов	Ограничения
		<p>2006 года № 201-ФЗ «О введении в действие Лесного кодекса Российской Федерации»);  в ценных лесах и на особо защитных участках лесов строительство, реконструкция и эксплуатация объектов капитального строительства, связанных с выполнением работ по геологическому изучению и разработкой месторождений углеводородного сырья, в отношении которых лицензии на пользование недрами получены до 31 декабря 2010 года, на срок, не превышающий срока действия таких лицензий (часть 2 статьи 8.2 Федерального закона от 4 декабря 2006 года № 201-ФЗ «О введении в действие Лесного кодекса Российской Федерации»).</p>
13.	<p>Строительство и эксплуатация водохранилищ и иных искусственных водных объектов, а также гидротехнических сооружений, морских портов, морских терминалов, речных портов, причалов</p>	<p>Использование лесов при выполнении работ по строительству и эксплуатации водохранилищ и иных искусственных водных объектов, а также гидротехнических сооружений, морских портов, морских терминалов, речных портов, причалов ограничивается статьей 27 Лесного кодекса РФ, Водным кодексом РФ.</p> <p><b>Ограничения:</b>  осуществление одного или нескольких видов использования лесов, предусмотренных частью 1 статьи 25 Лесного кодекса РФ;  проведение рубок;  лесные участки используются для строительства и эксплуатации водохранилищ, иных искусственных водных объектов, а также гидротехнических сооружений, морских портов, морских терминалов, речных портов, причалов в соответствии с водным законодательством (часть 2 статьи 44 Лесного кодекса РФ).</p>
14.	<p>Строительство, реконструкция, эксплуатация линейных объектов</p>	<p>Ограничения при строительстве, реконструкции, эксплуатации линий электропередачи, линий связи, дорог, трубопроводов и других линейных объектов установлены Правилами использования лесов для строительства, реконструкции, эксплуатации линейных объектов.</p> <p><b>Не допускается:</b>  повреждение лесных насаждений, растительного покрова и почв за пределами предоставленного лесного участка и соответствующей охранной зоны;  захламливание прилегающих территорий за пределами предоставленного лесного участка строительным и бытовым мусором, отходами древесины, иными видами отходов;</p>

№ п./п.	Виды использования лесов	Ограничения
		<p>загрязнение площади предоставленного лесного участка и территории за его пределами химическими и радиоактивными веществами;</p> <p>проезд транспортных средств и иных механизмов по произвольным, неустановленным маршрутам за пределами предоставленного лесного участка и соответствующей охранный зоны.</p> <p><b>Ограничение:</b> при использовании лесов в целях строительства, реконструкции и эксплуатации автомобильных и железных дорог, случаи, вызывающие нарушение поверхностного и внутрипочвенного стока вод, затопление или заболачивание лесных участков вдоль дорог (пункт 6 Правил использования лесов для строительства, реконструкции, эксплуатации линейных объектов).</p>
15.	Переработка древесины и иных лесных ресурсов	<p>Ограничения при переработке древесины и иных лесных ресурсов установлены Лесным кодексом РФ, Правилами использования лесов для переработки древесины и иных лесных ресурсов.</p> <p><b>Исключаются случаи:</b> загрязнения (в том числе радиоактивными веществами) лесов и иного негативного воздействия на леса в соответствии со статьями 60.12, 60.13 Лесного кодекса РФ;</p> <p>въезда транспортных средств в целях обеспечения пожарной и санитарной безопасности в лесах в соответствии со статьями 53.5, 60.9 Лесного кодекса РФ.</p>
16.	Осуществление религиозной деятельности	<p>Использование лесов ограничивается в соответствии со статьей 27 Лесного кодекса РФ.</p> <p><b>Запрещается:</b> осуществление одного или нескольких видов использования лесов, предусмотренных частью 1 статьи 25 Лесного кодекса РФ;</p> <p>проведение рубок.</p> <p><b>Ограничение:</b> леса могут использоваться религиозными организациями для осуществления религиозной деятельности в соответствии с Федеральным законом от 26 сентября 1997 года № 125-ФЗ «О свободе совести и о религиозных объединениях».</p>

1.5. Приложение 1 к лесохозяйственному регламенту Березовского лесничества изложить в следующей редакции:

«Приложение 1  
к лесохозяйственному регламенту  
Березовского лесничества»

Перечень законодательных, нормативных правовых, нормативных технических, методических и проектных документов, на основе которых разработан лесохозяйственный регламент Березовского лесничества

№ п./п.	Наименование документа
	Нормативные документы федерального уровня
1.	Лесной кодекс Российской Федерации
2.	Водный кодекс Российской Федерации
3.	Земельный кодекс Российской Федерации
4.	Градостроительный кодекс Российской Федерации
5.	Гражданский кодекс Российской Федерации
6.	Закон Российской Федерации от 21 февраля 1992 года № 2395-1 «О недрах»
7.	Федеральный закон от 21 декабря 1994 года № 69-ФЗ «О пожарной безопасности»
8.	Федеральный закон от 21 декабря 1994 года № 68-ФЗ «О защите населения и территорий от чрезвычайных ситуаций природного и техногенного характера»
9.	Федеральный закон от 14 марта 1995 года № 33-ФЗ «Об особо охраняемых природных территориях»
10.	Федеральный закон от 24 апреля 1995 года № 52-ФЗ «О животном мире»
11.	Федеральный закон от 19 июля 1997 года № 109-ФЗ «О безопасном обращении с пестицидами и агрохимикатами»
12.	Федеральный закон от 26 сентября 1997 года № 125-ФЗ «О свободе совести и о религиозных объединениях»
13.	Федеральный закон от 17 декабря 1997 года № 149-ФЗ «О семеноводстве»
14.	Федеральный закон от 8 января 1998 года № 3-ФЗ «О наркотических средствах и психотропных веществах»
15.	Федеральный закон от 30 марта 1999 года № 52-ФЗ «О санитарно-эпидемиологическом благополучии населения»
16.	Федеральный закон от 30 апреля 1999 года № 82-ФЗ «О гарантиях прав коренных малочисленных народов Российской Федерации»
17.	Федеральный закон от 7 мая 2001 года № 49-ФЗ «О территориях традиционного природопользования коренных малочисленных народов Севера, Сибири и Дальнего Востока Российской Федерации»
18.	Федеральный закон от 10 января 2002 года № 7-ФЗ «Об охране окружающей среды»
19.	Федеральный закон от 26 марта 2003 года № 35-ФЗ «Об электроэнергетике»
20.	Федеральный закон от 4 декабря 2006 года № 201-ФЗ «О введении в действие Лесного кодекса Российской Федерации»
21.	Федеральный закон от 24 июля 2007 года № 209-ФЗ «О развитии малого и среднего предпринимательства в Российской Федерации»
22.	Федеральный закон от 22 июля 2008 года № 123-ФЗ «Технический регламент о требованиях пожарной безопасности»

№ п./п.	Наименование документа
23.	Федеральный закон от 24 июля 2009 года № 209-ФЗ «Об охоте и о сохранении охотничьих ресурсов и о внесении изменений в отдельные законодательные акты Российской Федерации»
24.	Федеральный закон от 21 июля 2014 года № 206-ФЗ «О карантине растений»
25.	Постановление Правительства Российской Федерации от 13 сентября 1994 года № 1050 «О мерах по обеспечению выполнения обязательств Российской Стороны, вытекающих из Конвенции о водно-болотных угодьях, имеющих международное значение главным образом в качестве местообитаний водоплавающих птиц, от 2 февраля 1971 г.»
26.	Постановление Правительства Российской Федерации от 9 июня 1995 года № 578 «Об утверждении Правил охраны линий и сооружений связи Российской Федерации»
27.	Постановление Правительства Российской Федерации от 13 августа 1996 года № 997 «Об утверждении Требований по предотвращению гибели объектов животного мира при осуществлении производственных процессов, а также при эксплуатации транспортных магистралей, трубопроводов, линий связи и электронередачи»
28.	Постановление Правительства Российской Федерации от 6 января 1997 года № 13 «Об утверждении Правил добывания объектов животного мира, принадлежащих к видам, занесенным в Красную книгу Российской Федерации, за исключением водных биологических ресурсов»
29.	Постановление Правительства Российской Федерации от 20 ноября 2000 года № 878 «Об утверждении Правил охраны газораспределительных сетей»
30.	Постановление Правительства Российской Федерации от 11 августа 2003 года № 486 «Об утверждении Правил определения размеров земельных участков для размещения воздушных линий электропередачи и опор линий связи, обслуживающих электрические сети»
31.	Постановление Правительства Российской Федерации от 30 декабря 2006 года № 844 «О порядке подготовки и принятия решения о предоставлении водного объекта в пользование»
32.	Постановление Правительства Российской Федерации от 21 мая 2007 года № 304 «О классификации чрезвычайных ситуаций природного и техногенного характера»
33.	Постановление Правительства Российской Федерации от 30 июня 2007 года № 417 «Об утверждении Правил пожарной безопасности в лесах»
34.	Постановление Правительства Российской Федерации от 24 февраля 2009 года № 160 «О порядке установления охранных зон объектов электросетевого хозяйства и особых условий использования земельных участков, расположенных в границах таких зон»
35.	Постановление Правительства Российской Федерации от 23 июля 2009 года № 604 «О реализации древесины, которая получена при использовании лесов, расположенных на землях лесного фонда, в соответствии со статьями 43 – 46 Лесного кодекса Российской Федерации»
36.	Постановление Правительства Российской Федерации от 2 сентября 2009 года № 717 «О нормах отвода земель для размещения автомобильных дорог и (или) объектов дорожного сервиса»
37.	Постановление Правительства Российской Федерации от 16 апреля 2011 года № 281 «О мерах противопожарного обустройства лесов»



№ п./п.	Наименование документа
38.	Постановление Правительства Российской Федерации от 20 мая 2017 года № 607 «О Правилах санитарной безопасности в лесах»
39.	Постановление Правительства Российской Федерации от 8 сентября 2017 года № 1083 «Об утверждении Правил охраны магистральных газопроводов и о внесении изменений в Положение о представлении в федеральный орган исполнительной власти (его территориальные органы), уполномоченный Правительством Российской Федерации на осуществление государственного кадастрового учета, государственной регистрации прав, ведение Единого государственного реестра недвижимости и предоставление сведений, содержащихся в Едином государственном реестре недвижимости, федеральными органами исполнительной власти, органами государственной власти субъектов Российской Федерации и органами местного самоуправления дополнительных сведений, воспроизводимых на публичных кадастровых картах».
40.	Постановление Правительства Российской Федерации от 10 июля 2018 года № 800 «О проведении рекультивации и консервации земель»
41.	Распоряжение Правительства Российской Федерации от 17 июля 2012 года № 1283-р «Об утверждении Перечня лесной инфраструктуры для защитных лесов, эксплуатационных лесов и резервных лесов»
42.	Распоряжение Правительства Российской Федерации от 27 мая 2013 года № 849-р «Об утверждении Перечня объектов, не связанных с созданием лесной инфраструктуры, для защитных лесов, эксплуатационных лесов, резервных лесов»
43.	Распоряжение Правительства Российской Федерации от 11 июля 2017 года № 1469-р «Об утверждении перечня объектов, относящихся к охотничьей инфраструктуре»
44.	Постановление Государственного комитета Совета Министров СССР по делам строительства (далее – Госстрой СССР) от 30 марта 1973 года № 45 «Об утверждении Норм отвода земель для магистральных трубопроводов»
45.	Постановление Госстроя СССР от 3 июня 1974 года № 114 «Об утверждении норм отвода земель для линий связи»
46.	Приказ Министерства транспорта Российской Федерации (далее – Минтранс России) от 13 января 2010 года № 4 «Об установлении и использовании придорожных полос автомобильных дорог федерального значения»
47.	Приказ Минтранса России от 13 января 2010 года № 5 «Об установлении и использовании полос отвода автомобильных дорог федерального значения»
	Приказы, принятые в развитие Лесного кодекса Российской Федерации
1.	Приказ Министерства природных ресурсов Российской Федерации (далее – Минприроды России) от 16 июля 2007 года № 181 «Об утверждении Особенности использования, охраны, защиты, воспроизводства лесов, расположенных на особо охраняемых природных территориях»
2.	Приказ Минприроды России от 30 апреля 2010 года № 138 «Об утверждении нормативов допустимого изъятия охотничьих ресурсов и нормативов численности охотничьих ресурсов в охотничьих угодьях»
3.	Приказ Минприроды России от 16 ноября 2010 года № 512 «Об утверждении Правил охоты»
4.	Приказ Минприроды России от 24 декабря 2010 года № 560 «Об утверждении видов и состава биотехнических мероприятий, а также порядка их проведения в целях сохранения охотничьих ресурсов»

№ п./п.	Наименование документа
5.	Приказ Минприроды России от 28 марта 2014 года № 161 «Об утверждении видов средств предупреждения и тушения лесных пожаров, нормативов обеспеченности данными средствами лиц, использующих леса, норм наличия средств предупреждения и тушения лесных пожаров при использовании лесов»
6.	Приказ Минприроды России от 23 июня 2014 года № 276 «Об утверждении Порядка осуществления мониторинга пожарной опасности в лесах и лесных пожаров»
7.	Приказ Минприроды России от 2 июля 2014 года № 298 «Об утверждении Порядка заготовки, обработки, хранения и использования семян лесных растений»
8.	Приказ Минприроды России от 8 июля 2014 года № 313 «Об утверждении Правил тушения лесных пожаров»
9.	Приказ Минприроды России от 18 августа 2014 года № 367 «Об утверждении Перечня лесорастительных зон Российской Федерации и Перечня лесных районов Российской Федерации»
10.	Приказ Минприроды России от 1 декабря 2014 года № 528 «Об утверждении Правил использования лесов для переработки древесины и иных лесных ресурсов»
11.	Приказ Минприроды России от 17 сентября 2015 года № 400 «Об утверждении Порядка использования районированных семян лесных растений основных лесных древесных пород»
12.	Приказ Минприроды России от 20 октября 2015 года № 438 «Об утверждении Правил создания и выделения объектов лесного семеноводства (лесосеменных плантаций, постоянных лесосеменных участков и подобных объектов)»
13.	Приказ Минприроды России от 23 июня 2016 года № 361 «Об утверждении Правил ликвидации очагов вредных организмов»
14.	Приказ Минприроды России от 27 июня 2016 года № 367 «Об утверждении Видов лесосечных работ, порядка и последовательности их проведения, Формы технологической карты лесосечных работ, Формы акта осмотра лесосеки и Порядка осмотра лесосеки»
15.	Приказ Минприроды России от 6 сентября 2016 года № 457 «Об утверждении Порядка ограничения пребывания граждан в лесах и въезда в них транспортных средств, проведения в лесах определенных видов работ в целях обеспечения пожарной безопасности в лесах и Порядка ограничения пребывания граждан в лесах и въезда в них транспортных средств, проведения в лесах определенных видов работ в целях обеспечения санитарной безопасности в лесах»
16.	Приказ Минприроды России от 12 сентября 2016 года № 470 «Об утверждении Правил осуществления мероприятий по предупреждению распространения вредных организмов»
17.	Приказ Минприроды России от 13 сентября 2016 года № 474 «Об утверждении Правил заготовки древесины и особенностей заготовки древесины в лесничествах, лесопарках, указанных в статье 23 Лесного кодекса Российской Федерации»
18.	Приказ Минприроды России от 16 сентября 2016 года № 480 «Об утверждении порядка проведения лесопатологических обследований и формы акта лесопатологического обследования»

№ п./п.	Наименование документа
19.	Приказ Минприроды России от 15 ноября 2016 года № 597 «Об утверждении Порядка организации и выполнения авиационных работ по охране лесов от пожаров и Порядка организации и выполнения авиационных работ по защите лесов»
20.	Приказ Минприроды России от 27 февраля 2017 года № 72 «Об утверждении состава лесохозяйственных регламентов, порядка их разработки, сроков их действия и порядка внесения в них изменений»
21.	Приказ Минприроды России от 5 апреля 2017 года № 156 «Об утверждении Порядка осуществления государственного лесопатологического мониторинга»
22.	Приказ Минприроды России от 8 июня 2017 года № 283 «Об утверждении Особенности осуществления профилактических и реабилитационных мероприятий в зонах радиоактивного загрязнения лесов»
23.	Приказ Минприроды России от 21 июня 2017 года № 314 «Об утверждении Правил использования лесов для ведения сельского хозяйства»
24.	Минприроды России от 22 ноября 2017 года № 626 «Об утверждении Правил ухода за лесами»
25.	Приказ Минприроды России от 16 июля 2018 года № 325 «Об утверждении Правил заготовки и сбора недревесных лесных ресурсов»
26.	Минприроды России от 28 декабря 2018 года № 700 «Об утверждении Правил лесоразведения, состава проекта лесоразведения, порядка его разработки»
27.	Приказ Минприроды России от 25 марта 2019 года № 188 «Об утверждении Правил лесовосстановления, состава проекта лесовосстановления, порядка разработки проекта лесовосстановления и внесения в него изменений»
28.	Приказ Федерального агентства лесного хозяйства (далее – Рослесхоз) от 24 апреля 2008 года № 132 «Об определении количества лесничеств на территории Ханты-Мансийского автономного округа – Югры и установлении их границ»
29.	Приказ Рослесхоза от 27 декабря 2010 года № 515 «Об утверждении Порядка использования лесов для выполнения работ по геологическому изучению недр, для разработки месторождений полезных ископаемых»
30.	Приказ Рослесхоза от 27 мая 2011 года № 191 «Об утверждении Порядка исчисления расчетной лесосеки»
31.	Приказ Рослесхоза от 10 июня 2011 года № 223 «Об утверждении Правил использования лесов для строительства, реконструкции, эксплуатации линейных объектов»
32.	Приказ Рослесхоза от 5 июля 2011 года № 287 «Об утверждении классификации природной пожарной опасности лесов и классификации пожарной опасности в лесах в зависимости от условий погоды»
33.	Приказ Рослесхоза от 19 июля 2011 года № 308 «Об утверждении Правил использования лесов для выращивания посадочного материала лесных растений (саженцев, семян)»
34.	Приказ Рослесхоза от 5 декабря 2011 года № 510 «Об утверждении Правил использования лесов для выращивания лесных плодовых, ягодных, декоративных растений, лекарственных растений»
35.	Приказ Рослесхоза от 5 декабря 2011 года № 511 «Об утверждении Правил заготовки пицевых лесных ресурсов и сбора лекарственных растений»

№ п./п.	Наименование документа
36.	Приказ Рослесхоза от 5 декабря 2011 года № 513 «Об утверждении Перечня видов (пород) деревьев и кустарников, заготовка древесины которых не допускается»
37.	Приказ Рослесхоза от 23 декабря 2011 года № 548 «Об утверждении Правил использования лесов для осуществления научно-исследовательской деятельности, образовательной деятельности»
38.	Приказ Рослесхоза от 24 января 2012 года № 23 «Об утверждении Правил заготовки живицы»
39.	Приказ Рослесхоза от 21 февраля 2012 года № 62 «Об утверждении Правил использования лесов для осуществления рекреационной деятельности»
40.	Приказ Рослесхоза от 27 апреля 2012 года № 174 «Об утверждении Нормативов противопожарного обустройства лесов»
41.	Приказ Рослесхоза от 9 апреля 2015 года № 105 «Об установлении возрастов рубок»
42.	Приказ Рослесхоза от 8 октября 2015 года № 353 «Об установлении лесосеменного районирования»
43.	Приказ Рослесхоза от 7 июня 2018 года № 468 «Об установлении лесопожарного зонирования земель лесного фонда и признании утратившим силу приказа Федерального агентства лесного хозяйства от 16.02.2017 № 65 «Об установлении лесопожарного зонирования земель лесного фонда и о признании утратившими силу некоторых приказов Федерального агентства лесного хозяйства»
44.	
Нормативные документы уровня субъекта Российской Федерации	
1.	Закон Ханты-Мансийского автономного округа – Югры от 17 октября 2005 года № 82-оз «О пользовании участками недр местного значения на территории Ханты-Мансийского автономного округа – Югры»
2.	Закон Ханты-Мансийского автономного округа – Югры от 29 декабря 2006 года № 148-оз «О регулировании отдельных вопросов в области водных и лесных отношений на территории Ханты-Мансийского автономного округа – Югры»
3.	Закон Ханты-Мансийского автономного округа – Югры от 20 октября 2007 года № 142-оз «О регулировании отдельных вопросов в области охраны и использования животного мира на территории Ханты-Мансийского автономного округа – Югры»
4.	Закон Ханты-Мансийского автономного округа – Югры от 11 июня 2010 года № 96-оз «О регулировании отдельных отношений в области охоты и сохранения охотничьих ресурсов на территории Ханты-Мансийского автономного округа – Югры»
5.	Закон Ханты-Мансийского автономного округа – Югры от 29 марта 2018 года № 34-оз «О регулировании отдельных отношений в области организации, охраны и использования особо охраняемых природных территорий регионального значения в Ханты-Мансийском автономном округе – Югре»
6.	Постановление Губернатора Ханты-Мансийского автономного округа от 11 марта 1997 года № 97 «О создании на территории Березовского района государственного комплексного заказника регионального значения «Вогулка»

№ п./л.	Наименование документа
7.	Постановление Губернатора Ханты-Мансийского автономного округа – Югры от 15 апреля 2011 года № 52 «Об определении видов разрешенной охоты и параметров осуществления охоты в охотничьих угодьях Ханты-Мансийского автономного округа – Югры»
8.	Постановление Губернатора Ханты-Мансийского автономного округа – Югры от 24 июня 2013 года № 84 «О схеме размещения, использования и охраны охотничьих угодий на территории Ханты-Мансийского автономного округа – Югры»
9.	Постановление Губернатора Ханты-Мансийского автономного округа – Югры от 22 декабря 2016 года № 157 «О Департаменте недропользования и природных ресурсов Ханты-Мансийского автономного округа – Югры»
10.	Постановление Губернатора Ханты-Мансийского автономного округа от 5 июля 2018 года № 58 «О создании охранной зоны памятника природы регионального значения «Лешак-Щелья»
11.	Постановление Губернатора Ханты-Мансийского автономного округа – Югры от 25 января 2019 года № 2 «О Лесном плане Ханты-Мансийского автономного округа – Югры на 2019 – 2028 годы»
12.	Постановление Администрации Ханты-Мансийского автономного округа от 31 августа 1995 года № 176 «Об установлении границ водно-болотных угодий и утверждении Положения о них»
13.	Постановление Правительства Ханты-Мансийского автономного округа от 10 апреля 2002 года № 192-п «О территориях традиционного природопользования»
14.	Постановление Правительства Ханты-Мансийского автономного округа – Югры от 1 августа 2007 года № 194-п «Об установлении Порядка заключения гражданами договоров купли-продажи лесных насаждений для собственных нужд на территории Ханты-Мансийского автономного округа – Югры»
15.	Постановление Правительства Ханты-Мансийского автономного округа – Югры от 7 сентября 2007 года № 220-п «О ставках платы для граждан по договору купли-продажи лесных насаждений для собственных нужд на территории Ханты-Мансийского автономного округа – Югры»
16.	Постановление Правительства Ханты-Мансийского автономного округа – Югры от 17 апреля 2008 года № 80-п «Об утверждении Требований к предотвращению гибели объектов животного мира при осуществлении производственных процессов, а также при эксплуатации транспортных магистралей, трубопроводов и линий связи и электропередачи на территории Ханты-Мансийского автономного округа – Югры»
17.	Постановление Правительства Ханты-Мансийского автономного округа – Югры от 23 декабря 2008 года № 276-п «О создании в Ханты-Мансийском автономном округе – Югре памятника природы регионального значения «Лешак-Щелья»
18.	Постановление Правительства Ханты-Мансийского автономного округа – Югры от 29 октября 2010 года № 277-п «Об установлении запрета охоты в отдельных общедоступных охотничьих угодьях, расположенных на территории Белоярского, Березовского, Нижнесварговского и Октябрьского районов Ханты-Мансийского автономного округа – Югры»

№ п./л.	Наименование документа
19.	Постановление Правительства Ханты-Мансийского автономного округа – Югры от 12 июля 2013 года № 245-п «О концессии развития и функционирования системы особо охраняемых природных территорий Ханты-Мансийского автономного округа – Югры на период до 2030 года»
20.	Постановление Правительства Ханты-Мансийского автономного округа – Югры от 17 октября 2014 года № 373-п «Об утверждении Положения о государственном комплексном заказнике регионального значения «Вогулка»
21.	Постановление Правительства Ханты-Мансийского автономного округа – Югры от 26 декабря 2014 года № 506-п «Об утверждении Схемы территориального планирования Ханты-Мансийского автономного округа – Югры»
22.	Постановление Правительства Ханты-Мансийского автономного округа – Югры от 27 января 2017 года № 19-п «Об утверждении Положений о государственных природных заказниках регионального значения «Березовский», «Сорумский», «Унторский»
23.	Распоряжение Правительства Ханты-Мансийского автономного округа – Югры от 21 января 2010 года № 44-рп «Об утверждении Перечня автомобильных дорог общего пользования регионального или межмуниципального значения Ханты-Мансийского автономного округа – Югры, Перечня автомобильных дорог общего пользования регионального или межмуниципального значения Ханты-Мансийского автономного округа – Югры, подлежащих передаче в собственность муниципальных образований автономного округа, Перечня автомобильных дорог общего пользования регионального или межмуниципального значения Ханты-Мансийского автономного округа – Югры, подлежащих передаче в собственность Российской Федерации, и Перечня автомобильных дорог необщего пользования, относящихся к собственности Ханты-Мансийского автономного округа – Югры»
24.	Приказ Департамента природных ресурсов и несырьевого сектора экономики Ханты-Мансийского автономного округа – Югры от 27 октября 2015 года № 31-пп «Об утверждении Перечня объектов животного мира, отнесенных к объектам охоты, временно или постоянно обитающих на территории Ханты-Мансийского автономного округа – Югры, численность которых подлежит регулированию»
25.	Решение Исполнительного комитета Тюменского областного Совета народных депутатов от 2 апреля 1976 года № 173 «О создании охранной зоны заповедника «Малая Сосьва»»
26.	Решение Исполнительного комитета Тюменского областного Совета народных депутатов от 17 октября 1978 года № 387 «Об организации государственных заказников регионального значения в автономных округах»
Методические указания	
1.	Красная книга Ханты-Мансийского автономного округа: животные, растения, грибы. – Екатеринбург: «Пакрус», 2003
2.	Курамшин В. Я. Ведение хозяйства в рекреационных лесах. – М.: Агропромиздат, 1988
3.	Нормы отвода земель для электрических сетей напряжением 0,38 – 750 кВ, утвержденные Министерством топлива и энергетики Российской Федерации (далее – Минтопэнерго России) от 20 мая 1994 года № 14278тм-т1
4.	Общесоюзные нормативы для таксации лесов. – М.: Колос, 1992

№ п./л.	Наименование документа
5.	ОСТ 56-103-98 «Охрана лесов от пожаров. Противопожарные разрывы и минерализованные полосы. Критерии качества и оценка состояния», утвержденный приказом Федеральной службы лесного хозяйства России от 24 февраля 1998 года № 38 «Об утверждении ОСТ 56-103-98 «Охрана лесов от пожаров. Противопожарные разрывы и минерализованные полосы. Критерии качества и оценка состояния»
6.	«Оценка запасов сфагновых мхов Томской области» Л.Г. Бабешина, В.Н. Дмитрук// Вестник Томского государственного университета – 2009 – № 328.– С. 183-187
7.	Правила охраны магистральных трубопроводов, утвержденные постановлением Минтопэнерго России 29 апреля 1992, Федерального горного и промышленного надзора России от 22 апреля 1992 года № 9
8.	Руководство по лесовосстановлению и лесоразведению на землях лесного фонда Западной Сибири. – М.: 2005
9.	Руководство по учету и оценке второстепенных лесных ресурсов и продуктов побочного лесопользования. – Пушкино (Моск. обл.): ВНИИЛМ, 2003 (Сергиев Посад : ГИ Загор. тил.)
10.	ОСТ 56-108-98 «Лесоводство. Термины и определения», утвержденный приказом Федеральной службы лесного хозяйства России от 3 декабря 1998 года № 203 «Об утверждении отраслевого стандарта ОСТ 56-108-98 «Лесоводство. Термины и определения»
11.	Рабочие правила по устройству кедровых лесов Западной Сибири – Новосибирск: Западно – Сибирское лесоустроительное предприятие В/О «Леспроект», 1989 г.
12.	Методика выявления дикорастущих сырьевых ресурсов при лесоустройстве, утвержденная приказом Государственного комитета СССР по лесному хозяйству от 29 сентября 1986 года № 190
13.	Нормативы основных биотехнических мероприятий, утвержденные Главным управлением охотничьего хозяйства и заповедников при Совете Министров РСФСР, 1986 г.
14.	Методика Северного лесоустроительного предприятия, изданная в книге Вологодские леса / Е.Г. Тюрин, Н.М. Нефедов, А.А. Серый. – Архангельск: Сев.-Зап. кн. изд-во, 1984

».

1.6. В абзаце шестом приложения 3 к лесохозяйственному регламенту Березовского лесничества слова «районного, областного и республиканского значения,» исключить.

1.7. В приложении 5 к лесохозяйственному регламенту Березовского лесничества:

1.7.1. В заголовке таблицы слова «занятым лесными насаждениями» заменить словами «на которых расположены леса».


1.7.2. В таблице слова «**Таёжная лесорастительная зона**» исключить.

1.8. В таблице приложения 6 к лесохозяйственному регламенту Березовского лесничества слова «**Таёжная зона**» исключить.

2. Настоящий приказ опубликовать в установленном порядке.

3. Контроль за выполнением приказа возложить на первого заместителя директора Департамента недропользования и природных ресурсов Ханты-Мансийского автономного округа – Югры.

Директор Департамента



С.А. Филатов