

**СЛУЖБА ГОСУДАРСТВЕННОЙ ОХРАНЫ  
ОБЪЕКТОВ КУЛЬТУРНОГО НАСЛЕДИЯ  
ХАНТЫ-МАНСИЙСКОГО АВТОНОМНОГО ОКРУГА – ЮГРЫ**

**ПРИКАЗ**

**Об утверждении границ территорий и описания особенностей, подлежащих обязательному сохранению (предмета охраны), объектов культурного наследия (памятников истории) регионального значения, расположенных в городе Сургуте, Березовском, Кондинском, Нижневартовском, Октябрьском, Сургутском, Ханты-Мансийском районах Ханты-Мансийского автономного округа – Югры**

г. Ханты-Мансийск  
23 июня 2020 года

№ 12-нп

В соответствии с Федеральным законом от 25 июня 2002 года № 73-ФЗ «Об объектах культурного наследия (памятниках истории и культуры) народов Российской Федерации», руководствуясь постановлением Правительства Ханты-Мансийского автономного округа – Югры от 30 августа 2012 года № 309-п «О Службе государственной охраны объектов культурного наследия Ханты-Мансийского автономного округа – Югры», в целях обеспечения сохранности объектов культурного наследия (памятников истории) регионального значения, расположенных в городе Сургуте, Березовском, Кондинском, Нижневартовском, Октябрьском, Сургутском, Ханты-Мансийском районах Ханты-Мансийского автономного округа – Югры, **п р и к а з ы в а ю:**

1. Утвердить границы территорий объектов культурного наследия (памятников истории) регионального значения, расположенных в Ханты-Мансийском автономном округе – Югре:

1.1. Городе Сургуте согласно приложению 1 к настоящему приказу:

- Братская могила, в которой захоронено 23 человека - жертвы эсеро-меньшевистского мятежа 1921 г.

1.2. Березовском районе согласно приложению 2 к настоящему приказу:

- Братская могила борцов, погибших за установление Советской власти на Обь-Иртышском Севере, с. Саранпауль;
- Братская могила борцов, погибших за установление Советской власти на Обь-Иртышском Севере, пгт. Березово.

1.3. Кондинском районе согласно приложению 3 к настоящему приказу:

- Братская могила борцов, погибших за установление Советской власти на Обь-Иртышском Севере (1919 г.), с. Болчары;
- Братская могила борцов, погибших за установление Советской власти на Обь-Иртышском Севере (1922 г.), с. Леуши;
- Братская могила борцов, погибших за установление Советской власти на Обь-Иртышском Севере (1919 г.), с. Шаим.

1.4. Нижневартовском районе согласно приложению 4 к настоящему приказу:

- Братская могила, где похоронены командир партизанского отряда А.П. Зырянов и его бойцы, погибшие в 1921 г., д. Вампугол.

1.5. Октябрьском районе согласно приложению 5 к настоящему приказу:

- Братская могила борцов, погибших за установление Советской власти на Обь-Иртышском Севере, пгт. Октябрьское.

1.6. Сургутском районе согласно приложению 6 к настоящему приказу:

- Братская могила борцов, погибших за установление Советской власти на Обь-Иртышском Севере, с. Локосово;
- Братская могила борцов, погибших за установление Советской власти на Обь-Иртышском Севере, с. Тундрино;
- Могила одной из первых комсомолок г. Сургута Александры Новосельцевой, зверски замученной во время кулацко-эсеровского мятежа, д. Юган.

1.7. Ханты-Мансийском районе согласно приложению 7 к настоящему приказу:

- Братская могила борцов, погибших за установление Советской власти на Обь-Иртышском Севере, с. Зенково;
- Братская могила борцов, погибших за установление Советской власти на Обь-Иртышском Севере, с. Реполово;
- Братская могила борцов, погибших за установление Советской власти на Обь-Иртышском Севере, с. Цингалы.

2. Утвердить описание особенностей объектов культурного наследия (памятников истории) регионального значения, указанных в пункте 1 настоящего приказа, подлежащих обязательному сохранению (предмет охраны), согласно приложению 8 к настоящему приказу.


3. Рекомендовать органам местного самоуправления муниципальных образований городского округа город Сургут, Берёзовский район, Кондинский район, Нижневартовский район, Октябрьский район, Сургутский район, Ханты-Мансийский район в пределах своей компетенции:

3.1. Учитывать и отображать границы территорий объектов культурного наследия (памятников истории) регионального значения в документах территориального планирования, правилах землепользования и застройки, документации по планировке территории, в случае необходимости вносить в указанные документы изменения в установленном порядке.

3.2. Обеспечить соблюдение требований к осуществлению деятельности в границах территорий объектов культурного наследия (памятников истории) регионального значения в соответствии со статьей 5.1 Федерального закона от 25 июня 2002 года № 73-ФЗ «Об объектах культурного наследия (памятниках истории и культуры) народов Российской Федерации».

4. Контроль за исполнением приказа возложить на заместителя руководителя Службы государственной охраны объектов культурного наследия Ханты-Мансийского автономного округа – Югры.

Руководитель Службы

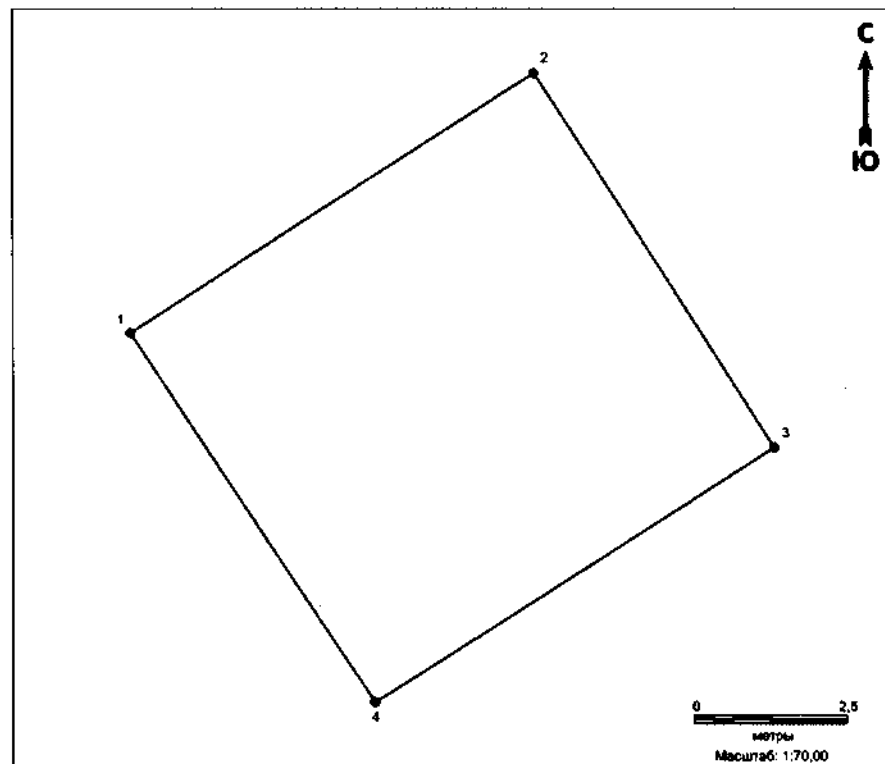


А.Н. Кондрашёв

Приложение 1  
к приказу Службы  
государственной охраны  
объектов культурного наследия  
Ханты-Мансийского  
автономного округа – Югры  
от 23 июня 2020 года № 12-нп

Границы территории объекта культурного наследия регионального  
значения, расположенного в городе Сургуте  
Ханты-Мансийского автономного округа – Югры

1. Графическое описание местоположения границ территории  
объекта культурного наследия регионального значения «Братская могила,  
в которой захоронено 23 человека - жертвы эсэро-меньшевистского мятежа  
1921 г.»:



**Координаты характерных точек границ территории  
объекта культурного наследия регионального значения  
«Братская могила, в которой захоронено 23 человека - жертвы  
эсеро-меньшевистского мятежа 1921 г.»  
в местной системе координат (МСК 86, зона 3)**

№ точки	Координаты, м	
	Широта (X)	Долгота (Y)
1	981724.87	3572297.56
2	981729.07	3572304.09
3	981723.03	3572307.97
4	981718.90	3572301.51
1	981724.87	3572297.56

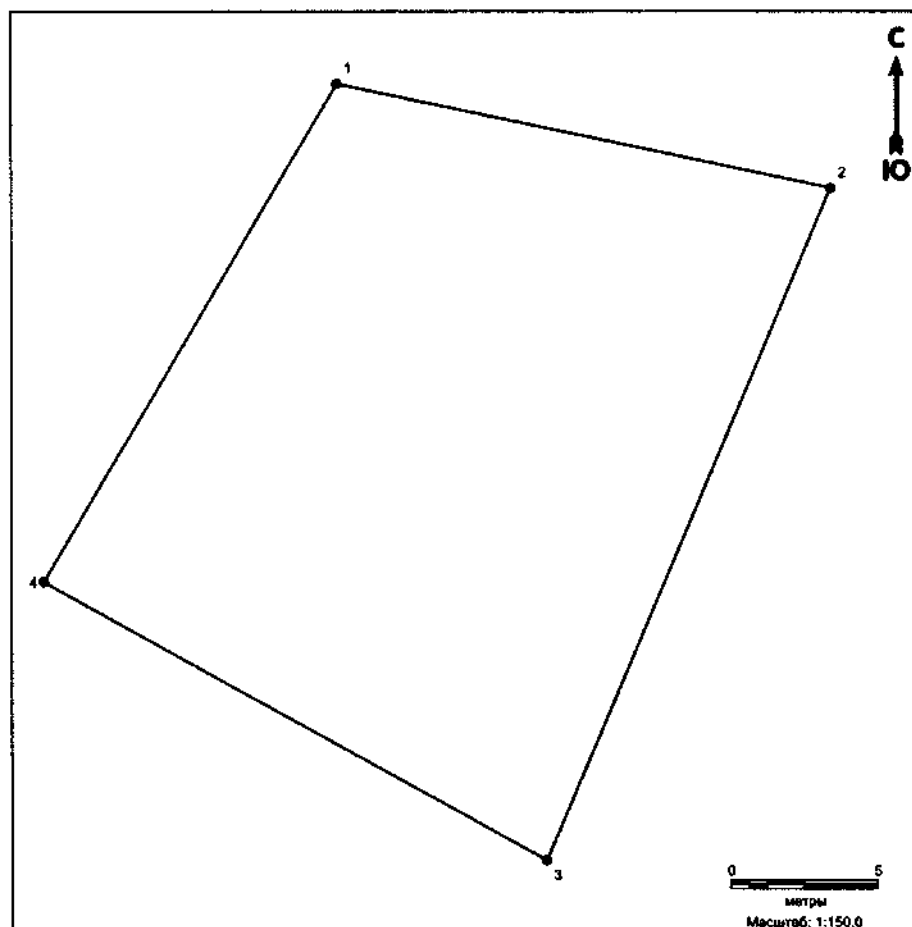
Общий периметр границ территории объекта культурного наследия  
регионального значения: 29,6 м.

Площадь территории объекта культурного наследия регионального  
значения: 55 кв.м.

Приложение 2  
к приказу Службы  
государственной охраны  
объектов культурного наследия  
Ханты-Мансийского  
автономного округа – Югры  
от 23 июня 2020 года № 12-нп

Границы территорий объектов культурного наследия регионального  
значения, расположенных в Берёзовском районе  
Ханты-Мансийского автономного округа – Югры

1. Графическое описание местоположения границ территории  
объекта культурного наследия регионального значения «Братская могила  
борцов, погибших за установление Советской власти на Обь-Иртышском  
Севере», с. Сарапауль:



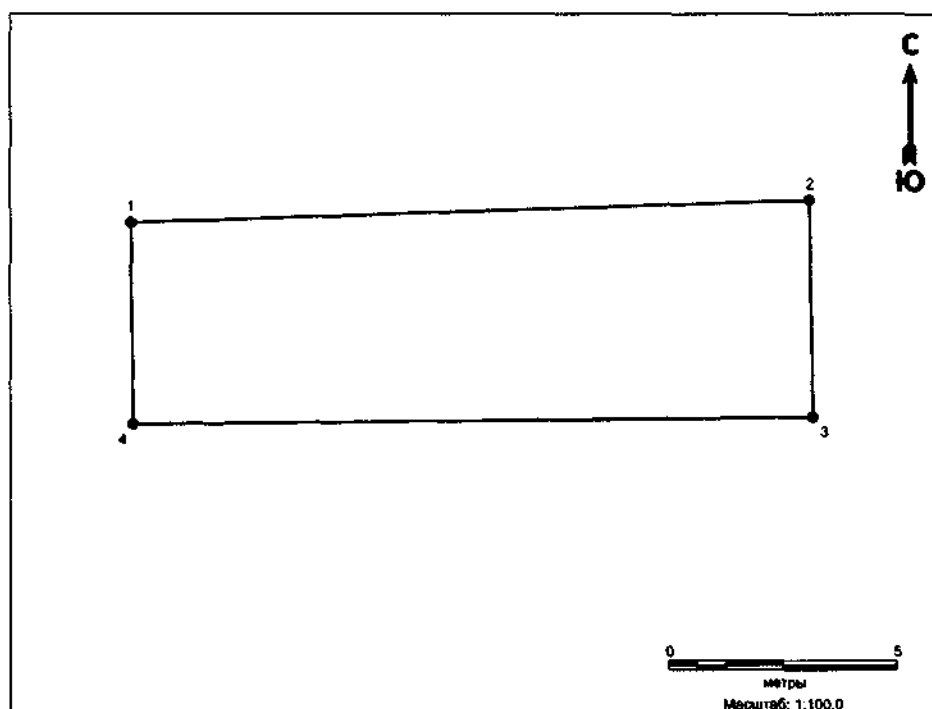
**Координаты характерных точек границ территории  
объекта культурного наследия регионального значения  
«Братская могила борцов, погибших за установление  
Советской власти на Обь-Иртышском Севере», с. Сарапауль  
в местной системе координат (МСК 86, зона 1)**

№ точки	Координаты, м	
	Широта (X)	Долгота (Y)
1	1317928.15	1542737.40
2	1317924.64	1542754.00
3	1317902.08	1542744.40
4	1317911.43	1542727.50
1	1317928.15	1542737.40

Общий периметр границ территории объекта культурного наследия регионального значения: 79,9 м.

Площадь территории объекта культурного наследия регионального значения: 392 кв.м.

2. Графическое описание местоположения границ территории объекта культурного наследия регионального значения «Братская могила борцов, погибших за установление Советской власти на Обь-Иртышском Севере», пгт. Березово:



**Координаты характерных точек границ территории  
объекта культурного наследия регионального значения  
«Братская могила борцов, погибших за установление  
Советской власти на Обь-Иртышском Севере», пгт. Березово  
в местной системе координат (МСК 86, зона 1)**

№ точки	Координаты, м	
	Широта (X)	Долгота (Y)
1	1291289.29	1745648.39
2	1291289.78	1745663.12
3	1291285.09	1745663.20
4	1291284.93	1745648.44
1	1291289.29	1745648.39

**Общий периметр границ территории объекта культурного наследия  
регионального значения: 38,4 м.**

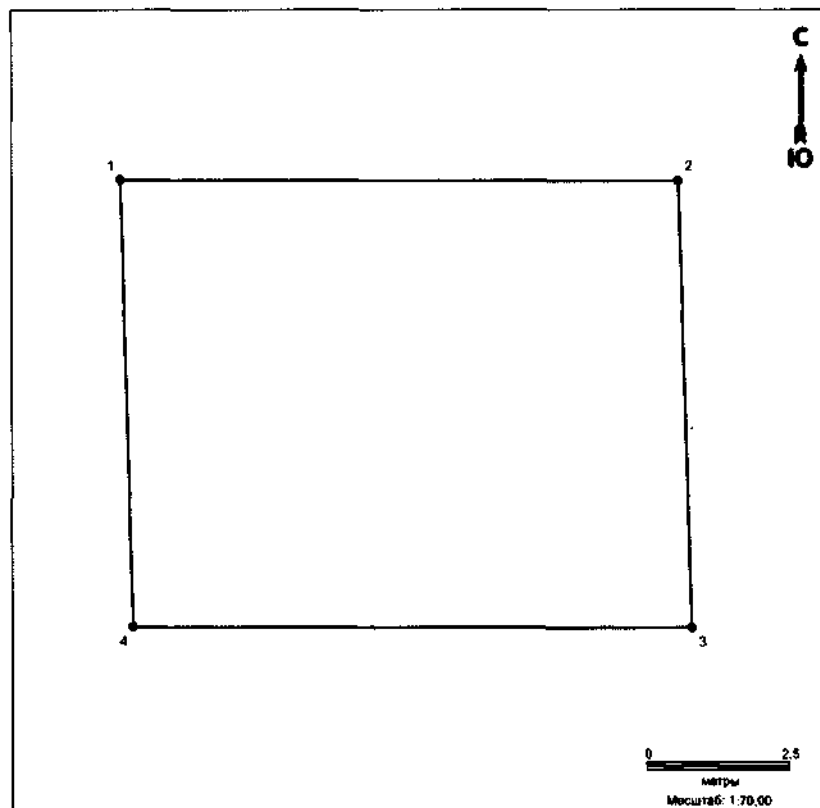
**Площадь территории объекта культурного наследия регионального  
значения: 67 кв.м.**



Приложение 3  
к приказу Службы  
государственной охраны  
объектов культурного наследия  
Ханты-Мансийского  
автономного округа – Югры  
от 23 июня 2020 года № 12-нп

Границы территорий объектов культурного наследия регионального  
значения, расположенных в Кондинском районе  
Ханты-Мансийского автономного округа – Югры

1. Графическое описание местоположения границ территории  
объекта культурного наследия регионального значения «Братская могила  
борцов, погибших за установление Советской власти на Обь-Иртышском  
Севере (1919 г.)», с. Болчары:



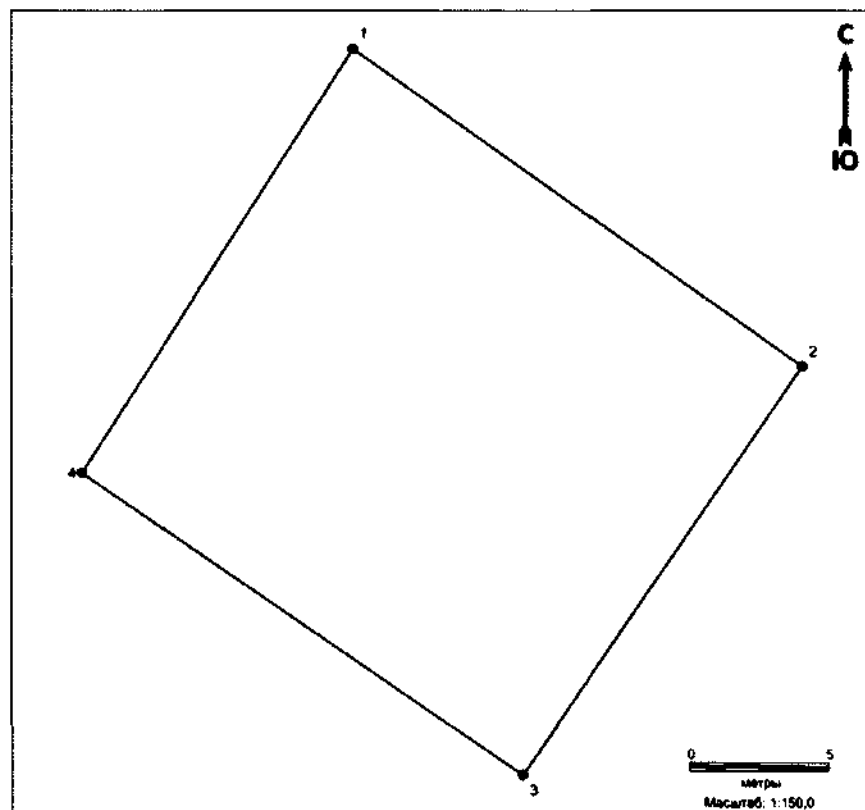
**Координаты характерных точек границ территории  
объекта культурного наследия регионального значения  
«Братская могила борцов, погибших за установление  
Советской власти на Обь-Иртышском Севере (1919 г.)», с. Болчары  
в местной системе координат (МСК 86, зона 2)**

№ точки	Координаты, м	
	Широта (X)	Долгота (Y)
1	825838.52	2654467.21
2	825838.50	2654476.88
3	825830.76	2654477.09
4	825830.78	2654467.42
1	825838.52	2654467.21

Общий периметр границ территории объекта культурного наследия регионального значения: 34,7 м.

Площадь территории объекта культурного наследия регионального значения: 74,4 кв.м.

2. Графическое описание местоположения границ территории объекта культурного наследия регионального значения «Братская могила борцов, погибших за установление Советской власти на Обь-Иртышском Севере (1922 г.)», с. Леуши:



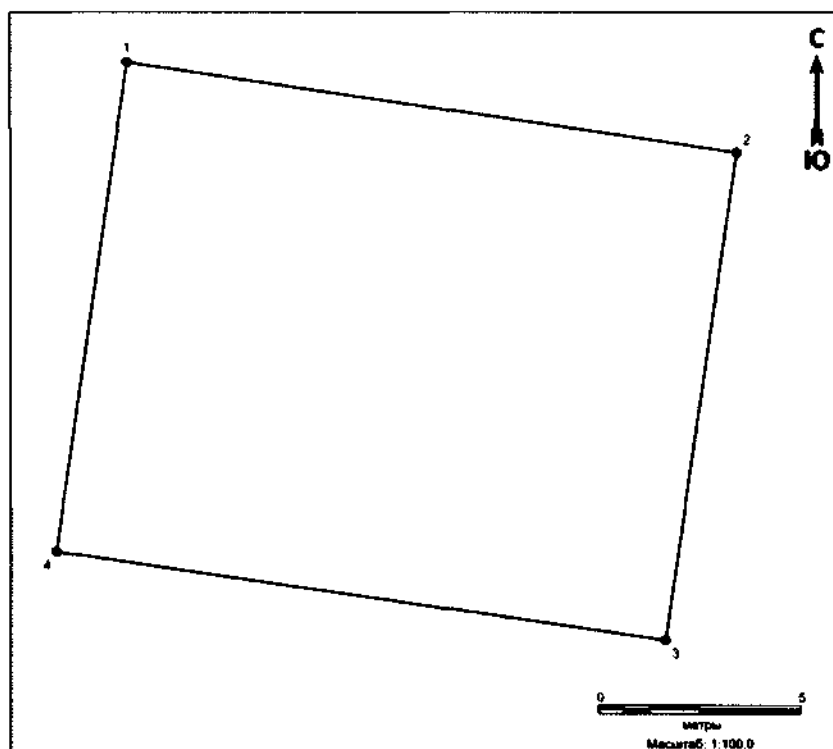
**Координаты характерных точек территории  
объекта культурного наследия регионального значения  
«Братская могила борцов, погибших за установление Советской власти  
на Обь-Иртышском Севере (1922 г.)», с. Леуши  
в местной системе координат (МСК 86, зона 2)**

№ точки	Координаты, м	
	Широта (X)	Долгота (Y)
1	800926.30	2484034.56
2	800915.06	2484050.53
3	800900.47	2484040.56
4	800911.27	2484024.90
1	800926.30	2484034.56

Общий периметр территории объекта культурного наследия регионального значения: 73,8 м.

Площадь территории объекта культурного наследия регионального значения: 342 кв.м.

3. Графическое описание местоположения границ территории объекта культурного наследия регионального значения «Братская могила борцов, погибших за установление Советской власти на Обь-Иртышском Севере (1919 г.)», с. Шаим:



**Координаты характерных точек границ территории  
объекта культурного наследия регионального значения  
«Братская могила борцов, погибших за установление Советской власти на  
Обь-Иртышском Севере (1919 г.)», с. Шаим  
в местной системе координат (МСК 86, зона 2)**

№ точки	Координаты, м	
	Широта (X)	Долгота (Y)
1	881696.61	2396200.49
2	881694.41	2396215.33
3	881682.55	2396213.58
4	881684.73	2396198.75
1	881696.61	2396200.49

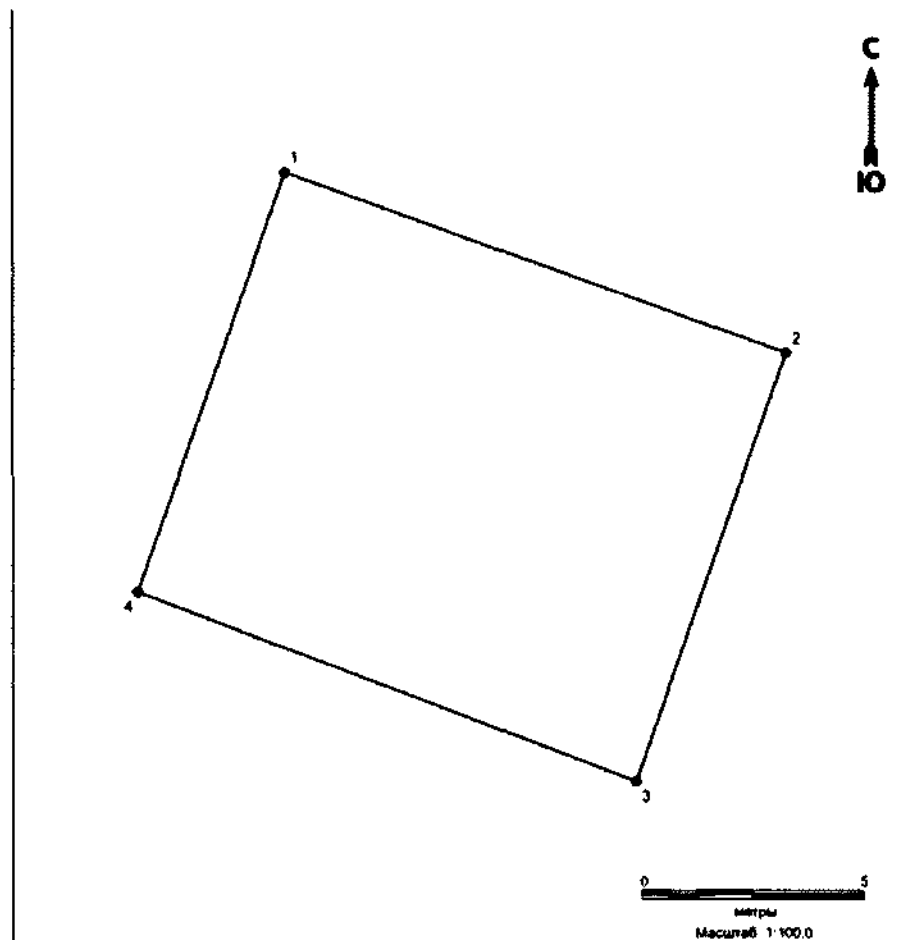
Общий периметр границ территории объекта культурного наследия регионального значения: 53,8 м.

Площадь территории объекта культурного наследия регионального значения: 180 кв.м.

Приложение 4  
к приказу Службы  
государственной охраны  
объектов культурного наследия  
Ханты-Мансийского  
автономного округа – Югры  
от 23 июня 2020 года № 12-нп

Границы территории объекта культурного наследия регионального  
значения, расположенного в Нижневартовском районе  
Ханты-Мансийского автономного округа – Югры

1. Графическое описание местоположения границ территории  
объекта культурного наследия регионального значения «Братская могила,  
где похоронены командир партизанского отряда А.П. Зырянов и его  
бойцы, погибшие в 1921 г.», д. Вампугол:



**Координаты характерных точек границ территории  
объекта культурного наследия регионального значения  
«Братская могила, где похоронены  
командир партизанского отряда А.П. Зырянов и его бойцы,  
погибшие в 1921 г.», д. Вампугол  
в местной системе координат (МСК 86, зона 4)**

№ точки	Координаты, м	
	Широта (X)	Долгота (Y)
1	939662.03	4421385.57
2	939658.03	4421396.72
3	939648.49	4421393.36
4	939652.70	4421382.28
1	939662.03	4421385.57

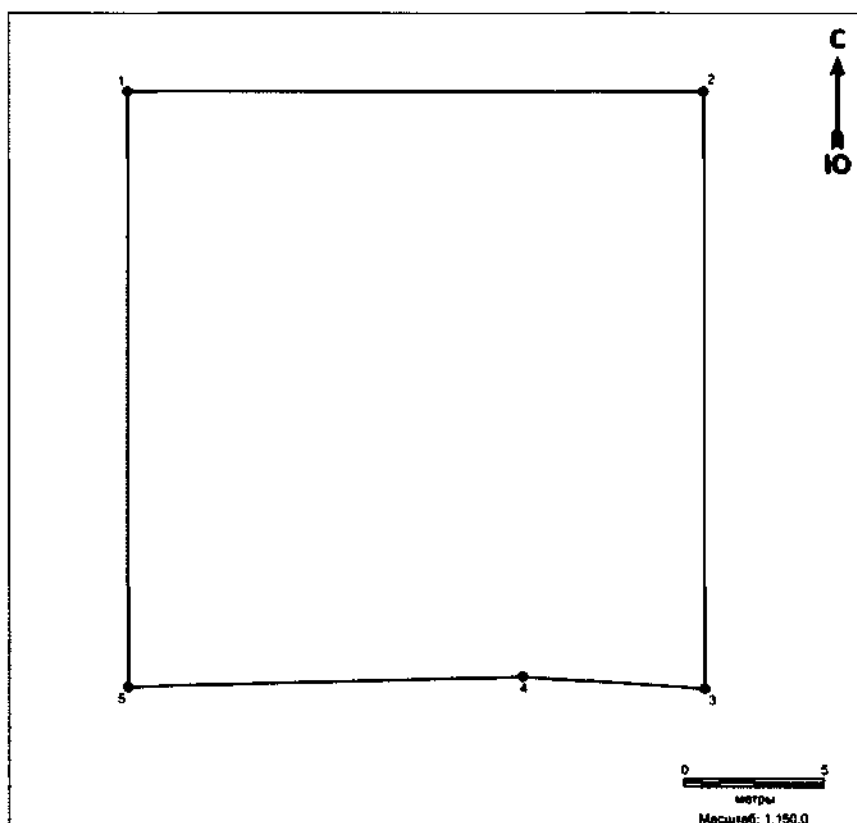
Общий периметр границ территории объекта культурного наследия регионального значения: 43,5 м.

Площадь территории объекта культурного наследия регионального значения: 119 кв.м.

Приложение 5  
к приказу Службы  
государственной охраны  
объектов культурного наследия  
Ханты-Мансийского  
автономного округа – Югры  
от 23 июня 2020 года № 12-нп

Границы территории объекта культурного наследия регионального  
значения, расположенного в Октябрьском районе  
Ханты-Мансийского автономного округа – Югры

1. Графическое описание местоположения границ территории  
объекта культурного наследия регионального значения «Братская могила  
борцов, погибших за установление Советской власти на Обь-Иртышском  
Севере», пгт. Октябрьское:



**Координаты характерных точек границ территории  
объекта культурного наследия регионального значения  
«Братская могила борцов, погибших за установление  
Советской власти на Обь-Иртышском Севере», пгт. Октябрьское  
в местной системе координат (МСК 86, зона 2)**

№ точки	Координаты, м	
	Широта (X)	Долгота (Y)
1	1116874.35	2499655.06
2	1116874.35	2499675.67
3	1116853.04	2499675.68
4	1116853.47	2499669.18
5	1116853.09	2499655.06
1	1116874.35	2499655.06

Общий периметр границ территории объекта культурного наследия регионального значения: 83,55 м.

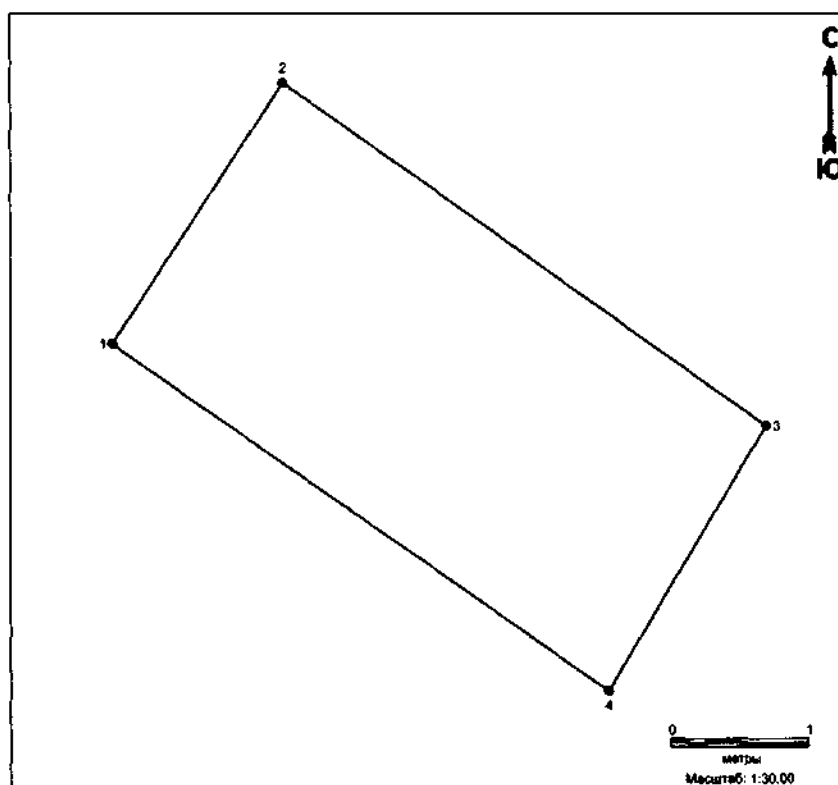
Площадь территории объекта культурного наследия регионального значения: 435 кв.м.



Приложение 6  
к приказу Службы  
государственной охраны  
объектов культурного наследия  
Ханты-Мансийского  
автономного округа – Югры  
от 23 июня 2020 года № 12-нп

Границы территорий объектов культурного наследия регионального  
значения, расположенных в Сургутском районе  
Ханты-Мансийского автономного округа – Югры

1. Графическое описание местоположения границ территории  
объекта культурного наследия регионального значения «Братская могила  
борцов, погибших за установление Советской власти на Обь-Иртышском  
Севере», с. Локосово:



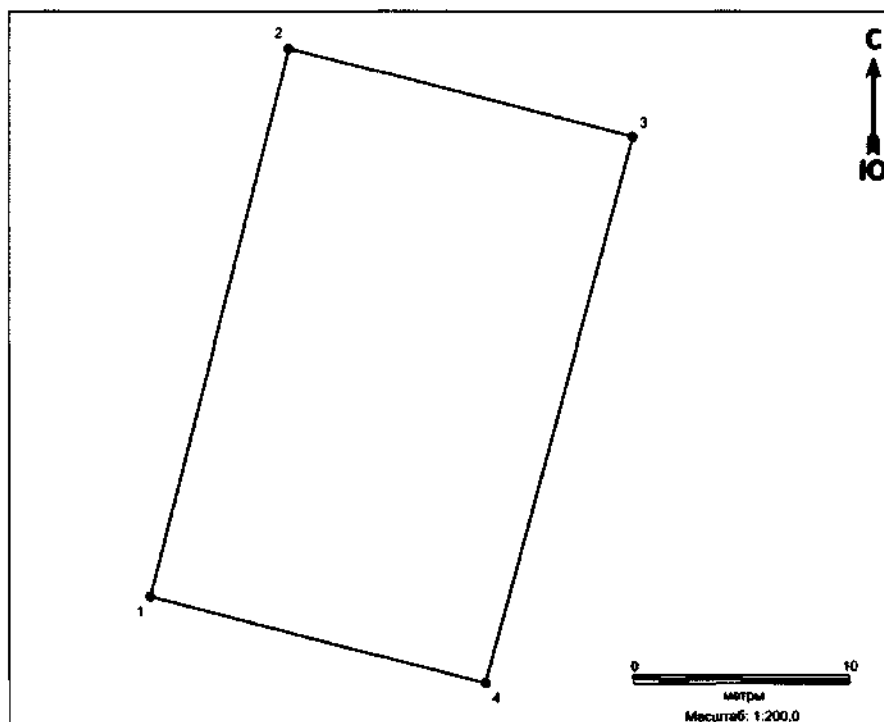
**Координаты характерных точек границ территории  
объекта культурного наследия регионального значения  
«Братская могила борцов, погибших за установление  
Советской власти на Обь-Иртышском Севере», с. Локосово  
в местной системе координат (МСК 86, зона 3)**

№ точки	Координаты, м	
	Широта (X)	Долгота (Y)
1	972703.48	3649772.31
2	972705.35	3649773.54
3	972702.89	3649777.02
4	972700.98	3649775.88
1	972703.48	3649772.31

Общий периметр границ территории объекта культурного наследия регионального значения: 13 м.

Площадь территории объекта культурного наследия регионального значения: 9,5 кв.м.

2. Графическое описание местоположения границ территории объекта культурного наследия регионального значения «Братская могила борцов, погибших за установление Советской власти на Обь-Иртышском Севере», с. Тундрино:



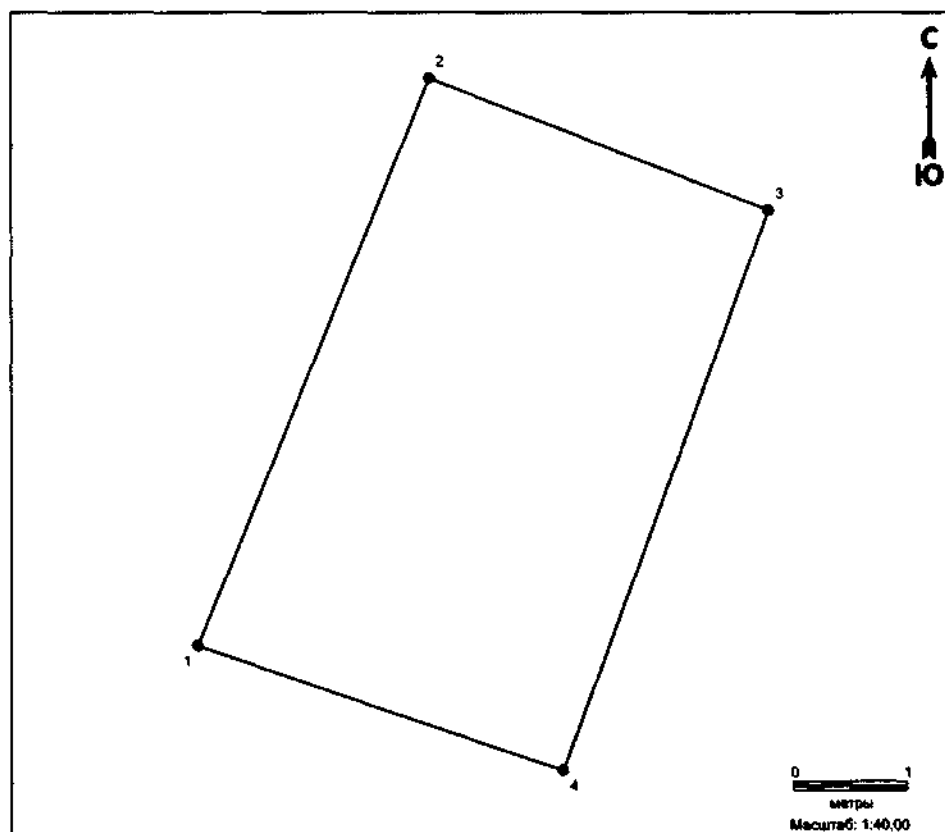
**Координаты характерных точек границ территории  
объекта культурного наследия регионального значения  
«Братская могила борцов, погибших за установление  
Советской власти на Обь-Иртышском Севере», с. Тундрино  
в местной системе координат (МСК 86, зона 3)**

№ точки	Координаты, м	
	Широта (X)	Долгота (Y)
1	979722.85	3500534.61
2	979718.86	3500550.27
3	979693.93	3500543.50
4	979697.91	3500528.26
1	979722.85	3500534.61

Общий периметр границ территории объекта культурного наследия регионального значения: 83,2 м.

Площадь территории объекта культурного наследия регионального значения: 411 кв.м.

3. Графическое описание местоположения границ территории объекта культурного наследия регионального значения «Могила одной из первых комсомолок г. Сургута Александры Новосельцевой, зверски замученной во время кулацко-эсеровского мятежа», д. Юган:



**Координаты характерных точек границ территории объекта культурного наследия регионального значения «Могила одной из первых комсомолок г. Сургута Александры Новосельцевой, зверски замученной во время кулацко-эсеровского мятежа», д. Юган в местной системе координат (МСК 86, зона 3)**

№ точки	Координаты, м	
	Широта (X)	Долгота (Y)
1	941859.91	3589420.21
2	941864.85	3589422.23
3	941863.70	3589425.18
4	941858.82	3589423.38
5	941859.91	3589420.21
1	941859.91	3589420.21

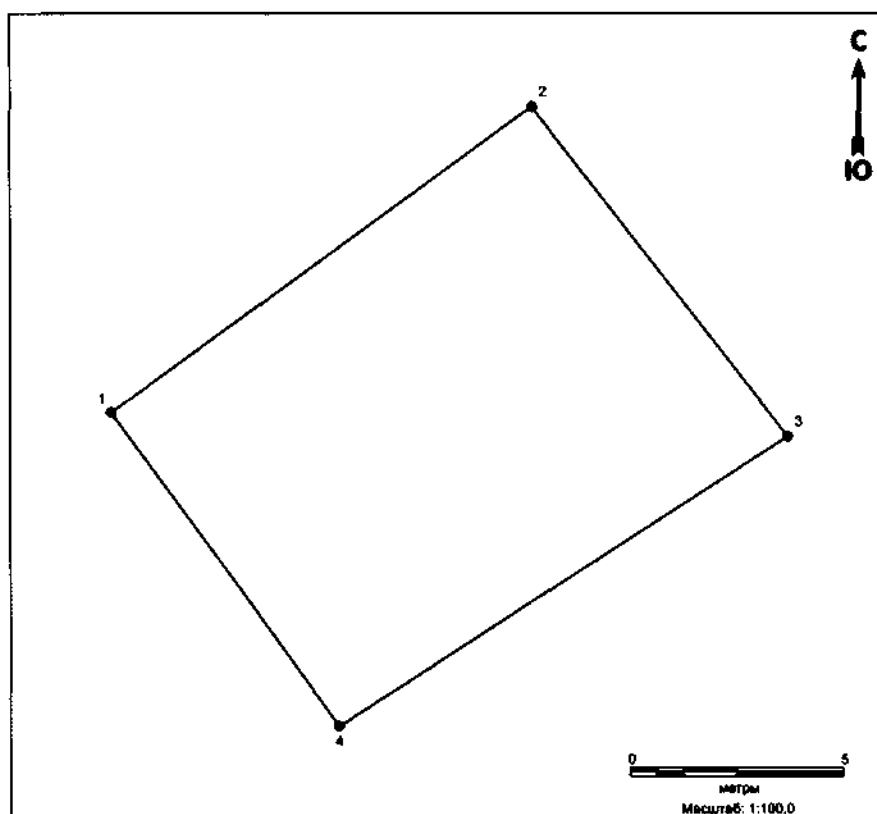
**Общий периметр границ территории объекта культурного наследия регионального значения: 17,1 м.**

**Площадь территории объекта культурного наследия регионального значения: 17 кв.м.**

Приложение 7  
к приказу Службы  
государственной охраны  
объектов культурного наследия  
Ханты-Мансийского  
автономного округа – Югры  
от 23 июня 2020 года № 12-нп

Границы территорий объектов культурного наследия регионального  
значения, расположенных в Ханты-Мансийском районе  
Ханты-Мансийского автономного округа – Югры

1. Графическое описание местоположения границ территории  
объекта культурного наследия регионального значения «Братская могила  
борцов, погибших за установление Советской власти на Обь-Иртышском  
Севере», с. Зенково:



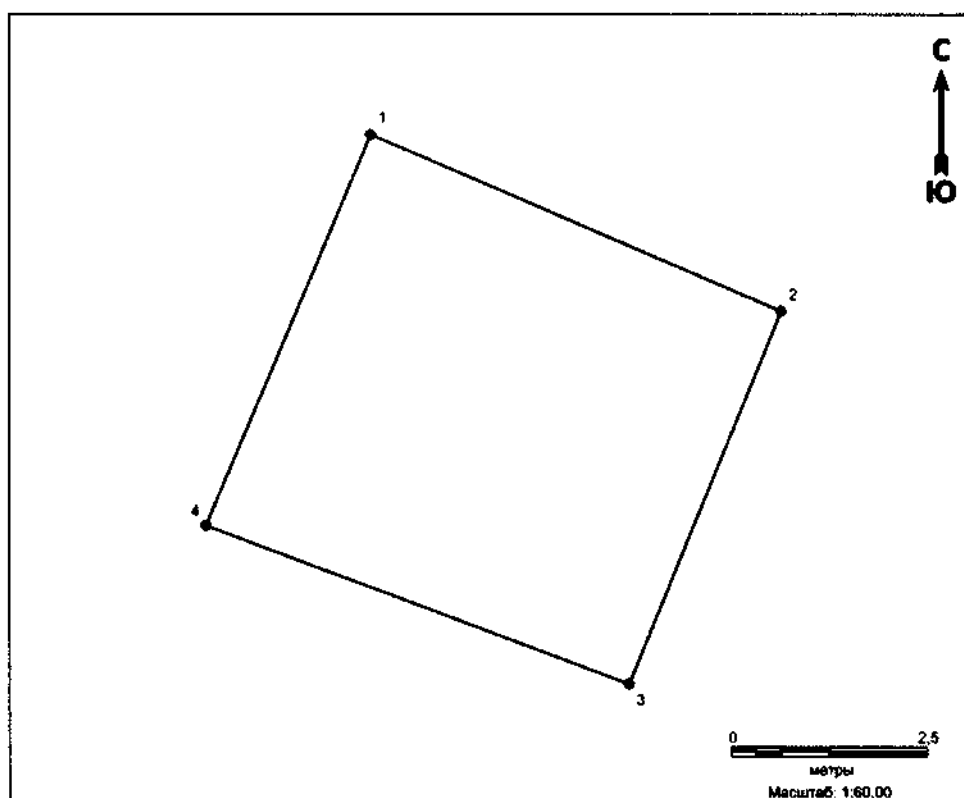
**Координаты характерных точек границ территории  
объекта культурного наследия регионального значения  
«Братская могила борцов, погибших за установление  
Советской власти на Обь-Иртышском Севере», с. Зенково  
в местной системе координат (МСК 86, зона 2)**

№ точки	Координаты, м	
	Широта (X)	Долгота (Y)
1	983166.35	2706136.16
2	983173.38	2706145.87
3	983165.79	2706151.77
4	983159.13	2706141.41
1	983166.35	2706136.16

Общий периметр границ территории объекта культурного наследия регионального значения: 42,7 м.

Площадь территории объекта культурного наследия регионального значения: 112 кв.м.

2. Графическое описание местоположения границ территории объекта культурного наследия регионального значения «Братская могила борцов, погибших за установление Советской власти на Обь-Иртышском Севере, с. Реполово»:



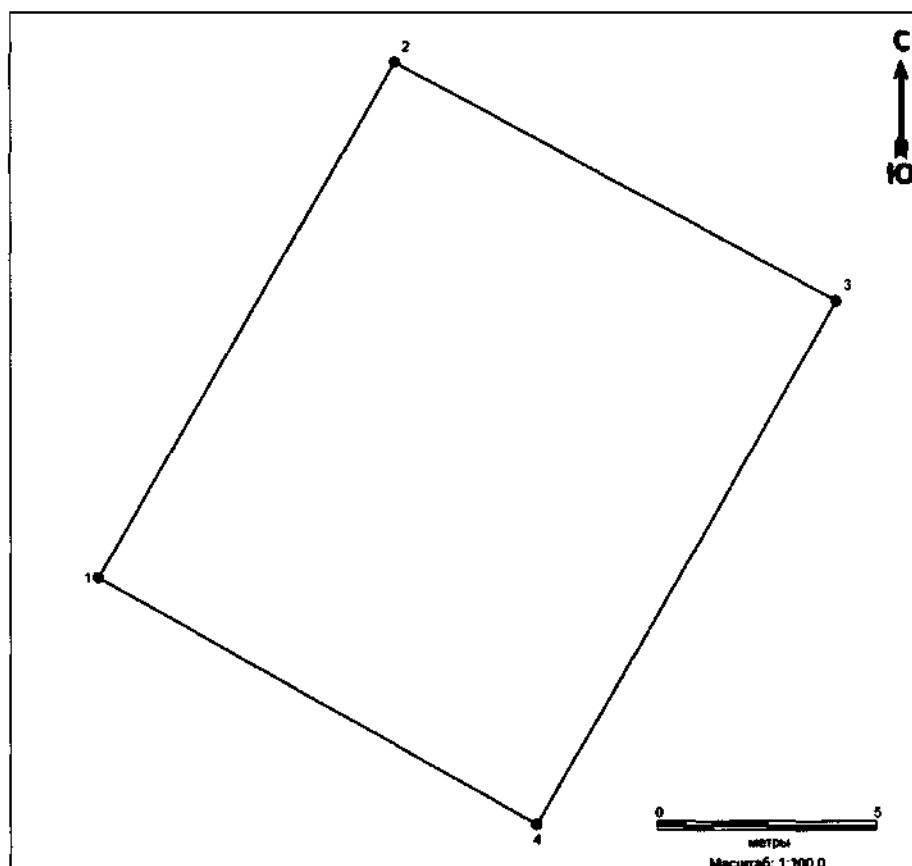
**Координаты характерных точек территории  
объекта культурного наследия регионального значения  
«Братская могила борцов, погибших за установление  
Советской власти на Обь-Иртышском Севере», с. Реполово  
в местной системе координат (МСК 86, зона 2)**

№ точки	Координаты, м	
	Широта (X)	Долгота (Y)
1	921839.28	2706945.28
2	921837.06	2706950.45
3	921832.34	2706948.52
4	921834.35	2706943.19
1	921839.28	2706945.28

Общий периметр границ территории объекта культурного наследия регионального значения: 21,7 м.

Площадь территории объекта культурного наследия регионального значения: 30 кв.м.

3. Графическое описание местоположения границ территории объекта культурного наследия регионального значения «Братская могила борцов, погибших за установление Советской власти на Обь-Иртышском Севере», с. Цингалы:



**Координаты характерных точек границ территории  
объекта культурного наследия регионального значения  
«Братская могила борцов, погибших за установление  
Советской власти на Обь-Иртышском Севере», с. Цингалы  
в местной системе координат (МСК 86, зона 2):**

№ точки	Координаты, м	
	Широта (X)	Долгота (Y)
1	868234.76	2702961.50
2	868229.41	2702971.43
3	868217.61	2702964.66
4	868223.20	2702954.81
1	868234.76	2702961.50

**Общий периметр границ территории объекта культурного наследия  
регионального значения: 49,4 м.**

**Площадь территории объекта культурного наследия регионального  
значения: 152 кв.м.**



Приложение 8  
к приказу Службы  
государственной охраны  
объектов культурного наследия  
Ханты-Мансийского  
автономного округа – Югры  
от 23 июня 2020 года № 12-нп

**Описание особенностей объектов культурного наследия  
(памятников истории) регионального значения, подлежащих  
обязательному сохранению (предмет охраны), расположенных  
в городе Сургуте, Березовском, Кондинском, Нижневартовском,  
Октябрьском, Сургутском, Ханты-Мансийском районах  
Ханты-Мансийского автономного округа – Югры**

**1. Город Сургут:**

**1.1. Предмет охраны объекта культурного наследия регионального значения «Братская могила, в которой захоронено 23 человека - жертвы эсеро-меньшевистского мятежа 1921 г.»:**

- существующее местоположение захоронения относительно градостроительной ситуации в г. Сургуте;
- существующее местоположение захоронения в контексте окружающего природного ландшафта;
- захоронение (могила) с останками усопших и сопровождающими захоронение предметами.

**2. Березовский район:**

**2.1. Предмет охраны объекта культурного наследия регионального значения «Братская могила борцов, погибших за установление Советской власти на Обь-Иртышском Севере», с. Саранпауль:**

- существующее местоположение захоронения относительно градостроительной ситуации в с. Саранпауль;
- захоронение (могила) с останками усопших и сопровождающими захоронение предметами.

**2.2. Предмет охраны объекта культурного наследия регионального значения «Братская могила борцов, погибших за установление Советской власти на Обь-Иртышском Севере», пгт. Берёзово:**

- существующее местоположение захоронения относительно градостроительной ситуации в пгт. Берёзово;
- существующее местоположение захоронения в контексте окружающего природного ландшафта;
- захоронение (могила) с останками усопших и сопровождающими захоронение предметами.

### 3. Кондинский район:

3.1. Предмет охраны объекта культурного наследия регионального значения «Братская могила борцов, погибших за установление Советской власти на Обь-Иртышском Севере (1919 г.)», с. Болчары:

- существующее местоположение захоронения относительно градостроительной ситуации в с. Болчары;
- захоронение (могила) с останками усопших и сопровождающими захоронение предметами.

3.2. Предмет охраны объекта культурного наследия регионального значения «Братская могила борцов, погибших за установление Советской власти на Обь-Иртышском Севере (1922 г.)», с. Леуши:

- существующее местоположение захоронения относительно градостроительной ситуации в с. Леуши;
- существующее местоположение захоронения в контексте окружающего природного ландшафта;
- захоронение (могила) с останками усопших и сопровождающими захоронение предметами.

3.3. Предмет охраны объекта культурного наследия регионального значения «Братская могила борцов, погибших за установление Советской власти на Обь-Иртышском Севере (1919 г.)», с. Шаим:

- местоположение памятного знака относительно близлежащих населенных пунктов;
- участок местности, связанный с памятью об одной из жертв Западно-Сибирского восстания.

### 4. Нижневартовский район:

4.1. Предмет охраны объекта культурного наследия регионального значения «Братская могила, где похоронены командир партизанского отряда А.П. Зырянов и его бойцы, погибшие в 1921 г.», д. Вампугол:

- существующее местоположение захоронения относительно градостроительной ситуации в д. Вампугол;
- существующее местоположение захоронения в контексте окружающего природного ландшафта;
- захоронение (могила) с останками усопших и сопровождающими захоронение предметами.

### 5. Октябрьский район:

5.1. Предмет охраны объекта культурного наследия регионального значения «Братская могила борцов, погибших за установление Советской власти на Обь-Иртышском Севере», пгт. Октябрьское:

- существующее местоположение захоронения относительно градостроительной ситуации в пгт. Октябрьское;
- захоронение (могила) с останками усопших и сопровождающими захоронение предметами.

## 6. Сургутский район:

6.1. Предмет охраны объекта культурного наследия регионального значения «Братская могила борцов, погибших за установление Советской власти на Обь-Иртышском Севере», с. Локосово:

- существующее местоположение захоронения относительно градостроительной ситуации в с. Локосово;
- существующее местоположение захоронения в контексте окружающего природного ландшафта;
- захоронение (могила) с останками усопших и сопровождающими захоронение предметами.

6.2. Предмет охраны объекта культурного наследия регионального значения «Братская могила борцов, погибших за установление Советской власти на Обь-Иртышском Севере», с. Тундрино:

- существующее местоположение захоронения относительно градостроительной ситуации в с. Тундрино;
- существующее местоположение захоронения в контексте окружающего природного ландшафта;
- захоронение (могила) с останками усопших и сопровождающими захоронение предметами.

6.3. Предмет охраны объекта культурного наследия регионального значения «Могила одной из первых комсомолок г. Сургута Александры Новосельцевой, зверски замученной во время кулацко-эсеровского мятежа», д. Юган:

- существующее местоположение захоронения относительно градостроительной ситуации в д. Юган;
- существующее местоположение захоронения в контексте окружающего природного ландшафта;
- захоронение (могила) с останками усопшей и сопровождающими захоронение предметами.

## 7. Ханты-Мансийский район:

7.1. Предмет охраны объекта культурного наследия регионального значения «Братская могила борцов, погибших за установление Советской власти на Обь-Иртышском Севере», с. Зенково:

- существующее местоположение захоронения относительно градостроительной ситуации в с. Зенково;
- существующее местоположение захоронения в контексте окружающего природного ландшафта;
- захоронение (могила) с останками усопших и сопровождающими захоронение предметами.

7.2. Предмет охраны объекта культурного наследия регионального значения «Братская могила борцов, погибших за установление Советской власти на Обь-Иртышском Севере», с. Реполово:

- существующее местоположение захоронения относительно градостроительной ситуации в с. Реполово;

- существующее местоположение захоронения в контексте окружающего природного ландшафта;
- захоронение (могила) с останками усопших и сопровождающими захоронение предметами.

7.3. Предмет охраны объекта культурного наследия регионального значения «Братская могила борцов, погибших за установление Советской власти на Обь-Иртышском Севере», с. Цингалы:

- существующее местоположение захоронения относительно градостроительной ситуации в с. Цингалы;
- существующее местоположение захоронения в контексте окружающего природного ландшафта;
- захоронение (могила) с останками усопших и сопровождающими захоронение предметами.