



Аппарат Губернатора
Ханты-Мансийского автономного округа – Югры
Управление государственной регистрации
нормативных правовых актов
Внесен в государственный реестр нормативных
правовых актов исполнительных органов
государственной власти
Ханты-Мансийского автономного округа – Югры
За № 4890 от « 11 » 03 20 20 г.

**СЛУЖБА ГОСУДАРСТВЕННОЙ ОХРАНЫ
ОБЪЕКТОВ КУЛЬТУРНОГО НАСЛЕДИЯ
ХАНТЫ-МАНСИЙСКОГО АВТОНОМНОГО ОКРУГА – ЮГРЫ**

ПРИКАЗ

**О внесении изменений в некоторые приказы
Службы государственной охраны объектов культурного наследия
Ханты-Мансийского автономного округа – Югры**

г. Ханты-Мансийск
6 марта 2020 года

№ 4-нп

В целях приведения нормативных правовых актов Службы государственной охраны объектов культурного наследия Ханты-Мансийского автономного округа – Югры в соответствие с Федеральным законом от 25 июня 2002 года № 73-ФЗ «Об объектах культурного наследия (памятниках истории и культуры) народов Российской Федерации», Законом Ханты-Мансийского автономного округа – Югры от 29 июня 2006 года № 64-оз «О регулировании отдельных отношений в области сохранения, использования, популяризации и государственной охраны объектов культурного наследия» **п р и к а з ы в а ю:**

1. Внести в приказ Службы государственной охраны объектов культурного наследия Ханты-Мансийского автономного округа – Югры от 18 сентября 2012 года № 11-нп «Об утверждении границ территории, предмета охраны объекта культурного наследия регионального значения «Ансамбль Никольской часовни, в составе: здание Никольской часовни; могильник Никольский» изменение, изложив заголовок Приложения 2 в следующей редакции:

«Координаты характерных точек границ территории объекта культурного наследия регионального значения «Ансамбль Никольской часовни, в составе: здание Никольской часовни; могильник Никольский» в местной системе координат (МСК 86)».

2. Внести в приказ Службы государственной охраны объектов культурного наследия Ханты-Мансийского автономного округа – Югры от 8 апреля 2013 года № 5-нп «Об утверждении границ и режима использования территории выявленного объекта культурного наследия «селище Лекьявин 3» следующие изменения:

2.1. Заголовок изложить в следующей редакции:

«Об утверждении границ территории и установлении особого режима использования земельных участков в границах территории выявленного объекта культурного наследия «селище Лекъявин 3», расположенного в Сургутском районе Ханты-Мансийского автономного округа – Югры»;

2.2. Преамбулу изложить в следующей редакции:

«В соответствии с Федеральным законом от 25 июня 2002 года № 73-ФЗ «Об объектах культурного наследия (памятниках истории и культуры) народов Российской Федерации», Законом Ханты-Мансийского автономного округа – Югры от 29 июня 2006 года № 64-оз «О регулировании отдельных отношений в области сохранения, использования, популяризации и государственной охраны объектов культурного наследия», руководствуясь постановлением Правительства Ханты-Мансийского автономного округа – Югры от 30 августа 2012 года № 309-п «О Службе государственной охраны объектов культурного наследия Ханты-Мансийского автономного округа – Югры», в целях обеспечения сохранности выявленного объекта культурного наследия «селище Лекъявин 3», расположенного в Сургутском районе Ханты-Мансийского автономного округа – Югры, **п р и к а з ы в а ю:**»;

2.3. Пункт 2 изложить в следующей редакции:

«2. Установить особый режим использования земельных участков в границах территории выявленного объекта культурного наследия, указанного в пункте 1 настоящего приказа, в соответствии со статьей 5.1 Федерального закона от 25 июня 2002 года № 73-ФЗ «Об объектах культурного наследия (памятниках истории и культуры) народов Российской Федерации»;

2.4. Подпункт 3.2 пункта 3 изложить в следующей редакции:

«3.2. Обеспечить соблюдение особого режима использования земельных участков в границах территории выявленного объекта культурного наследия, в соответствии с пунктом 2 настоящего приказа.»;

2.5. В пункте 6 слова «О.В. Москвина» исключить.

2.6. Приложение 2 изложить в следующей редакции:

«Приложение 2
к приказу Службы государственной
охраны объектов культурного
наследия Ханты-Мансийского
автономного округа – Югры
от 8 апреля 2013 года № 5-нп

Координаты характерных точек границ территории
выявленного объекта культурного наследия «селище Лекъявин 3»
в местной системе координат (МСК 86, зона 3)

№ точки	Координаты, м	
	Широта (X)	Долгота (Y)
1	1024085.80	3501687.51
2	1024078.54	3501710.38
3	1024065.28	3501712.48
4	1024044.30	3501705.79
5	1024052.34	3501680.52
6	1024066.73	3501681.46
1	1024085.80	3501687.51

Общий периметр границ территории выявленного объекта культурного наследия: 120,39 м.

Площадь территории выявленного объекта культурного наследия: 959,96 кв. м.»;

2.7. Приложение 3 признать утратившим силу.

3. Внести в приказ Службы государственной охраны объектов культурного наследия Ханты-Мансийского автономного округа – Югры от 22 апреля 2013 года № 7-нп «Об утверждении границы территории, предмета охраны, требований к осуществлению деятельности в границах территории объекта культурного наследия местного (муниципального) значения достопримечательное место «Священное озеро Имлор» следующие изменения:

3.1. В заголовке слова «границы территории» заменить словами «границ территории»;

3.2. Преамбулу изложить в следующей редакции:

«В соответствии с Федеральным законом от 25 июня 2002 года № 73-ФЗ «Об объектах культурного наследия (памятниках истории и культуры) народов Российской Федерации», Законом Ханты-Мансийского автономного округа – Югры от 29 июня 2006 года № 64-оз «О регулировании отдельных отношений в области сохранения, использования, популяризации и государственной охраны объектов культурного наследия», постановлением Правительства Ханты-Мансийского автономного округа – Югры от 7 марта 2013 года № 71-п «О включении в единый государственный реестр объектов культурного наследия (памятников истории и культуры) народов Российской Федерации выявленных объектов культурного наследия Ханты-Мансийского автономного округа – Югры», руководствуясь постановлением Правительства Ханты-Мансийского автономного округа – Югры от 30 августа 2012 года № 309-п «О Службе государственной охраны объектов культурного наследия Ханты-Мансийского автономного округа – Югры», в целях обеспечения сохранности объекта культурного наследия местного (муниципального) значения достопримечательное место «Священное озеро Имлор», **п р и к а з ы в а ю:»;**

3.3. В пункте 1, подпункте 6.1 пункта 6 слово «границу» заменить словом «границы»;

3.4. Приложение 2 изложить в следующей редакции:

«Приложение 2
к приказу Службы государственной
охраны объектов культурного
наследия Ханты-Мансийского
автономного округа – Югры
от 22 апреля 2013 года № 7-нп

Координаты характерных точек границ территории объекта культурного
наследия местного (муниципального) значения
достопримечательное место «Священное озеро Имлор»
в местной системе координат (МСК 86, зона 3)

№ точки	Координаты, м	
	Широта (X)	Долгота(Y)
1	1055337.99	3568409.54
2	1056396.98	3569675.55
3	1056376.98	3569968.54
4	1056207.99	3570286.57
5	1055465.98	3570957.57
6	1055015.98	3570498.56
7	1052833.99	3572274.58
8	1052639.98	3573390.59
9	1052461.98	3573386.58
10	1052529.97	3572939.59
11	1052229.98	3572841.59
12	1051592.98	3573184.59
13	1051422.98	3573129.59
14	1050817.98	3573564.60
15	1050830.97	3573909.60
16	1049697.98	3574712.60
17	1048899.00	3576083.62
18	1049412.00	3575957.62
19	1049484.00	3576301.62
20	1049218.00	3577413.64
21	1048896.00	3577702.65
22	1048641.99	3577514.64
23	1048040.00	3577783.64
24	1047533.00	3577339.65
25	1047778.00	3576731.62
26	1048025.99	3576642.62
27	1048501.99	3576642.62
28	1048211.99	3575460.62
29	1048689.99	3574870.60
30	1048585.98	3574231.60
31	1048671.98	3573425.59
32	1048547.98	3573320.59
33	1048241.98	3573572.59

34	1048010.98	3573259.59
35	1048284.98	3572430.57
36	1047907.98	3571665.57
37	1047809.98	3571163.56
38	1047630.98	3570760.57
39	1047624.98	3570589.57
40	1047315.99	3570173.55
41	1046276.99	3569871.55
42	1046100.98	3569545.54
43	1046099.98	3569152.55
44	1046575.97	3568770.54
45	1046871.98	3569023.55
46	1046871.98	3569281.54
47	1047152.99	3569343.55
48	1047206.98	3568971.54
49	1048014.99	3567624.52
50	1048392.99	3566544.52
51	1048636.98	3566451.52
52	1048805.99	3566825.52
53	1048753.99	3567746.53
54	1049489.98	3568478.55
55	1049478.97	3569705.55
56	1049662.97	3569925.55
57	1050159.99	3569894.55
58	1050666.99	3569254.54
59	1050960.98	3569181.55
60	1051006.98	3569273.55
61	1050944.98	3569423.55
62	1050696.98	3569635.54
63	1050491.99	3570103.55
64	1051085.98	3570216.57
65	1051234.99	3569952.55
66	1051649.98	3570113.55
67	1051661.98	3569780.54
68	1051241.99	3569701.55
69	1051113.98	3569383.54
70	1051298.98	3568856.55
71	1051791.99	3568674.54
72	1052248.98	3568795.54
73	1052588.98	3569013.55
74	1052471.98	3569456.54
75	1052250.98	3570018.55
76	1052647.99	3569955.54
77	1052857.98	3569456.54
78	1053111.99	3569305.54
79	1053862.98	3569418.54
80	1054064.98	3568736.54
81	1054752.99	3568408.54
1	1055337.99	3568409.54

Общий периметр границ территории объекта культурного наследия местного (муниципального) значения: 49,78 км.

Площадь территории объекта культурного наследия местного

(муниципального) значения: 3 736 га.».

4. Внести в приказ Службы государственной охраны объектов культурного наследия Ханты-Мансийского автономного округа – Югры от 7 мая 2013 года № 8-нп «Об утверждении границ территорий объектов культурного наследия федерального значения, расположенных в Березовском районе» следующие изменения:

4.1. Заголовок изложить в следующей редакции:

«Об утверждении границ территорий и установлении особого режима использования земельных участков в границах территорий объектов культурного наследия федерального значения, являющихся объектами археологического наследия, расположенных в Березовском районе Ханты-Мансийского автономного округа – Югры»;

4.2. Преамбулу изложить в следующей редакции:

«В соответствии с Федеральным законом от 25 июня 2002 года № 73-ФЗ «Об объектах культурного наследия (памятниках истории и культуры) народов Российской Федерации», Законом Ханты-Мансийского автономного округа – Югры от 29 июня 2006 года № 64-оз «О регулировании отдельных отношений в области сохранения, использования, популяризации и государственной охраны объектов культурного наследия», руководствуясь постановлением Правительства Ханты-Мансийского автономного округа – Югры от 30 августа 2012 года № 309-п «О Службе государственной охраны объектов культурного наследия Ханты-Мансийского автономного округа – Югры», в целях обеспечения сохранности объектов культурного наследия федерального значения, являющихся объектами археологического наследия, расположенных в Березовском районе Ханты-Мансийского автономного округа – Югры, п р и к а з ы в а ю:»;

4.3. Пункт 2 изложить в следующей редакции:

«2. Установить особый режим использования земельных участков в границах территорий объектов культурного наследия, указанных в пункте 1 настоящего приказа, в соответствии со статьей 5.1 Федерального закона от 25 июня 2002 года № 73-ФЗ «Об объектах культурного наследия (памятниках истории и культуры) народов Российской Федерации»»;

4.4. Пункт 3 изложить в следующей редакции:

«3. Рекомендовать органам местного самоуправления муниципального образования Березовский район в пределах своей компетенции:

учитывать и отображать границы территорий объектов культурного наследия федерального значения в документах территориального планирования, правилах землепользования и застройки, документации по планировке территории, в случае необходимости вносить в указанные документы изменения в установленном порядке;

обеспечить соблюдение особого режима использования земельных участков в границах территорий объектов культурного наследия федерального значения в соответствии с пунктом 2 настоящего приказа.»;

4.5. В пункте 5 слова «О.В. Москвина» исключить.

5. Внести в приказ Службы государственной охраны объектов культурного наследия Ханты-Мансийского автономного округа – Югры от 7 мая 2013 года № 10-нп «Об утверждении границ и режима использования территорий выявленных объектов культурного наследия, расположенных в Советском районе» следующие изменения:

5.1. Заголовок изложить в следующей редакции:

«Об утверждении границ территорий и установлении особого режима использования земельных участков в границах территорий выявленных объектов культурного наследия, расположенных в Советском районе Ханты-Мансийского автономного округа – Югры»;

5.2. Преамбулу изложить в следующей редакции:

«В соответствии с Федеральным законом от 25 июня 2002 года № 73-ФЗ «Об объектах культурного наследия (памятниках истории и культуры) народов Российской Федерации», Законом Ханты-Мансийского автономного округа – Югры от 29 июня 2006 года № 64-оз «О регулировании отдельных отношений в области сохранения, использования, популяризации и государственной охраны объектов культурного наследия», руководствуясь постановлением Правительства Ханты-Мансийского автономного округа – Югры от 30 августа 2012 года № 309-п «О Службе государственной охраны объектов культурного наследия Ханты-Мансийского автономного округа – Югры», в целях обеспечения сохранности выявленных объектов культурного наследия, расположенных в Советском районе Ханты-Мансийского автономного округа – Югры, п р и к а з ы в а ю:»;

5.3. Пункт 2 изложить в следующей редакции:

«2. Установить особый режим использования земельных участков в границах территорий выявленных объектов культурного наследия, указанных в пункте 1 настоящего приказа, в соответствии со статьей 5.1 Федерального закона от 25 июня 2002 года № 73-ФЗ «Об объектах культурного наследия (памятниках истории и культуры) народов Российской Федерации»;

5.4. Подпункт 3.2 пункта 3 изложить в следующей редакции:

«3.2. Обеспечить соблюдение особого режима использования земельных участков в границах территорий выявленных объектов культурного наследия в соответствии с пунктом 2 настоящего приказа.»;

5.5. В пункте 6 слова «О.В. Москвина» исключить.

5.6. Приложение 2 изложить в следующей редакции

«Приложение 2
к приказу Службы государственной
охраны объектов культурного

наследия Ханты-Мансийского
автономного округа – Югры
от 7 мая 2013 года № 10-нп

Координаты характерных точек границ территории выявленного
объекта культурного наследия «впадина Большая Умытья 118»
в местной системе координат (МСК 86, Зона 1) (к схеме № 1)

№ точки	Координаты, м	
	Широта (X)	Долгота (Y)
1	945947.64	1712647.83
2	945972.99	1712718.38
3	945951.35	1712759.00
4	945938.62	1712761.44
5	945923.36	1712730.27
6	945922.03	1712678.93
7	945907.76	1712658.34
8	945906.05	1712635.48
9	945934.54	1712638.00
1	945947.64	1712647.83

Общий периметр границ территории выявленного объекта
культурного наследия: 311,8 м.

Площадь территории выявленного объекта культурного наследия:
4750 кв. м.

Координаты характерных точек границ территории выявленного
объекта культурного наследия «впадина Большая Умытья 127»
в местной системе координат (МСК 86, Зона 1) (к схеме № 2)

№ точки	Координаты, м	
	Широта (X)	Долгота (Y)
1	952498.54	1717216.97
2	952503.61	1717226.96
3	952494.03	1717281.33
4	952470.57	1717326.81

5	952436.03	1717339.23
6	952405.80	1717312.29
7	952441.32	1717269.47
8	952462.28	1717269.50
9	952478.35	1717222.17
1	952498.54	1717216.97

Общий периметр границ территории выявленного объекта культурного наследия: 341 м.

Площадь территории выявленного объекта культурного наследия: 5429 кв. м.

Координаты характерных точек границ территории выявленного объекта культурного наследия «группа впадин Вершина 4» в местной системе координат (МСК 86, Зона 1) (к схеме № 3)

№ точки	Координаты, м	
	Широта (X)	Долгота (Y)
1	949788.56	1711583.22
2	949806.82	1711619.81
3	949804.73	1711653.63
4	949724.02	1711686.74
5	949653.87	1711661.99
6	949540.73	1711793.25
7	949620.11	1711838.69
8	949654.43	1711843.64
9	949751.19	1711804.41
10	949801.00	1711817.72
11	949787.07	1711834.20
12	949646.70	1711876.07
13	949591.13	1711872.41
14	949534.50	1711837.08
15	949500.78	1711800.13

16	949408.73	1711788.09
17	949371.86	1711801.62
18	949338.08	1711754.39
19	949343.59	1711723.54
20	949438.36	1711715.41
21	949495.15	1711668.05
22	949547.05	1711554.63
23	949573.56	1711551.06
24	949590.44	1711559.23
25	949612.89	1711532.23
26	949645.37	1711520.43
27	949675.57	1711532.06
28	949706.58	1711536.71
29	949717.06	1711560.57
30	949736.90	1711570.13
31	949751.79	1711586.45
1	949788.56	1711583.22

Общий периметр границ территории выявленного объекта культурного наследия: 1828 м.

Площадь территории выявленного объекта культурного наследия: 68923 кв.м.

Координаты характерных точек границ территории выявленного объекта культурного наследия «местонахождение Большая Умытъя 69/2» в местной системе координат (МСК 86, Зона 1) (к схеме № 4)

№ точки	Координаты, м	
	Широта (X)	Долгота (Y)
1	952323.03	1716439.11
2	952305.79	1716494.20
3	952190.44	1716479.32
4	952195.66	1716449.22

5	952202.68	1716410.34
1	952323.03	1716439.11

Общий периметр границ территории выявленного объекта культурного наследия: 366,6 м.

Площадь территории выявленного объекта культурного наследия: 7637 кв.м.

Координаты характерных точек границ территории выявленного объекта культурного наследия «местонахождение Большая Умытъя 119» в местной системе координат (МСК 86, Зона 1) (к схеме № 5)

№ точки	Координаты, м	
	Широта (X)	Долгота (Y)
1	945311.45	1711735.81
2	945312.86	1711766.75
3	945332.48	1711769.65
4	945338.18	1711790.41
5	945328.14	1711799.87
6	945289.16	1711791.90
7	945292.01	1711729.95
1	945311.45	1711735.81

Общий периметр границ территории выявленного объекта культурного наследия: 207,5 м.

Площадь территории выявленного объекта культурного наследия: 2013 кв. м.

Координаты характерных точек границ территории выявленного объекта культурного наследия «местонахождение Большая Умытъя 120» в местной системе координат (МСК 86, Зона 1) (к схеме № 6)

№ точки	Координаты, м	
	Широта (X)	Долгота (Y)
1	942739.57	1710977.67
2	942710.77	1711009.03

3	942673.62	1711031.04
4	942657.78	1711035.52
5	942606.00	1710995.79
6	942657.19	1710928.62
1	942739.57	1710977.67

Общий периметр границ территории выявленного объекта культурного наследия: 346,7 м.

Площадь территории выявленного объекта культурного наследия: 7685 кв. м.

Координаты характерных точек границ территории выявленного объекта культурного наследия «местонахождение Большая Умытья 137» в местной системе координат (МСК 86, Зона 1) (к схеме № 7)

№ точки	Координаты, м	
	Широта (X)	Долгота (Y)
1	958906.13	1722364.75
2	958911.05	1722418.58
3	958857.32	1722423.52
4	958852.38	1722369.69
1	958906.13	1722364.75

Общий периметр границ территории выявленного объекта культурного наследия: 215,3 м.

Площадь территории выявленного объекта культурного наследия: 2917 кв. м.

Координаты характерных точек границ территории выявленного объекта культурного наследия «поселение Большая Умытья 2» в местной системе координат (МСК 86, Зона 1) (к схеме № 8)

№ точки	Координаты, м	
	Широта (X)	Долгота (Y)
1	943453.46	1708641.96
2	943401.93	1708808.93

3	943368.25	1708813.49
4	943350.96	1708775.67
5	943290.17	1708729.34
6	943208.25	1708660.83
7	943263.28	1708570.86
8	943247.92	1708541.46
9	943280.79	1708522.04
1	943453.46	1708641.96

Общий периметр границ территории выявленного объекта культурного наследия: 817,7 м.

Площадь территории выявленного объекта культурного наследия: 37808 кв. м.

Координаты характерных точек границ территории выявленного объекта культурного наследия «поселение Большая Умытья 8» в местной системе координат (МСК 86, Зона 1) (к схеме № 9)

№ точки	Координаты, м	
	Широта (X)	Долгота (Y)
1	943588.12	1708735.49
2	943600.78	1708873.56
3	943467.84	1708938.57
4	943377.88	1708951.82
5	943376.03	1708931.23
6	943392.70	1708888.69
7	943388.30	1708855.45
8	943368.39	1708813.36
9	943401.93	1708808.93
10	943453.46	1708641.96
1	943588.12	1708735.49

Общий периметр границ территории выявленного объекта культурного наследия: 893,4 м.

Площадь территории выявленного объекта культурного наследия:
44988 кв. м.

Координаты характерных точек границ территории выявленного
объекта культурного наследия «поселение Большая Умытъя 9»
в местной системе координат (МСК 86, Зона 1) (к схеме №10)

№ точки	Координаты, м	
	Широта (X)	Долгота (Y)
1	943600.78	1708873.56
2	943605.78	1708928.08
3	943450.67	1709172.37
4	943373.27	1709210.24
5	943319.60	1709163.08
6	943377.88	1708951.82
7	943467.84	1708938.57
1	943600.78	1708873.56

Общий периметр границ территории выявленного объекта
культурного наследия: 956,5 м.

Площадь территории выявленного объекта культурного наследия:
47181 кв. м.

Координаты характерных точек границ территории выявленного
объекта культурного наследия «поселение Большая Умытъя 49/1
(Большая Умытъя 49)» в местной системе координат
(МСК 86, Зона 1) (к схеме № 11)

№ точки	Координаты, м	
	Широта (X)	Долгота (Y)
1	956341.64	1721328.56
2	956351.09	1721344.02
3	956356.81	1721390.96
4	956369.11	1721412.60
5	956224.71	1721439.29
6	956224.69	1721353.40

7	956282.85	1721306.86
8	956317.10	1721311.31
1	956341.64	1721328.56

Общий периметр границ территории выявленного объекта культурного наследия: 460,5 м.

Площадь территории выявленного объекта культурного наследия: 13655 кв. м.

Координаты характерных точек границ территории выявленного объекта культурного наследия «поселение Большая Умытья 49/2 (Большая Умытья 49/а)»
в местной системе координат (МСК 86, Зона 1) (к схеме № 12)

№ точки	Координаты, м	
	Широта (X)	Долгота (Y)
1	955881.88	1721424.27
2	955891.34	1721450.15
3	955887.64	1721470.07
4	955900.07	1721517.09
5	955931.83	1721556.67
6	955869.74	1721597.54
7	955839.19	1721576.74
8	955815.72	1721510.04
9	955769.94	1721462.09
10	955803.59	1721429.38
11	955827.87	1721427.64
12	955834.69	1721442.52
13	955863.57	1721437.69
14	955874.43	1721418.54
1	955881.88	1721424.27

Общий периметр границ территории выявленного объекта культурного наследия: 541,9 м.

Площадь территории выявленного объекта культурного наследия: 14285 кв. м.

Координаты характерных точек границ территории выявленного объекта культурного наследия «поселение Большая Умытья 49/3 (Большая Умытья 49/б)» в местной системе координат (МСК 86, Зона 1) (к схеме № 13)

№ точки	Координаты, м	
	Широта (X)	Долгота (Y)
1	955634.38	1721463.28
2	955643.73	1721560.57
3	955617.02	1721586.18
4	955526.02	1721614.07
5	955373.77	1721473.80
6	955359.19	1721411.09
7	955459.46	1721331.27
8	955478.05	1721347.86
9	955413.35	1721415.62
10	955425.27	1721426.48
11	955492.00	1721421.57
12	955515.19	1721450.80
1	955634.38	1721463.28

Общий периметр границ территории выявленного объекта культурного наследия: 984,9 м.

Площадь территории выявленного объекта культурного наследия: 37669 кв. м.

Координаты характерных точек границ территории выявленного объекта культурного наследия «поселение Большая Умытья 57» в местной системе координат (МСК 86, Зона 1) (к схеме № 14)

№ точки	Координаты, м	
	Широта (X)	Долгота (Y)
1	951693.09	1717853.27
2	951699.42	1717916.96

3	951669.09	1717980.28
4	951607.19	1718013.46
5	951525.68	1717983.01
6	951464.93	1717808.17
7	951488.97	1717794.84
8	951541.58	1717797.03
9	951569.16	1717839.32
10	951596.42	1717839.03
11	951625.46	1717865.88
12	951641.34	1717863.24
13	951656.84	1717847.75
1	951693.09	1717853.27

Общий периметр границ территории выявленного объекта культурного наследия: 746 м.

Площадь территории выявленного объекта культурного наследия: 31489 кв. м.

Координаты характерных точек границ территории выявленного объекта культурного наследия «поселение Большая Умытья 60» в местной системе координат (МСК 86, Зона 1) (к схеме № 15)

№ точки	Координаты, м	
	Широта (X)	Долгота (Y)
1	951568.71	1716908.70
2	951567.17	1716941.93
3	951558.92	1716997.74
4	951541.59	1717036.96
5	951422.21	1717041.48
6	951340.40	1717070.52
7	951244.94	1717083.76
8	951223.01	1717127.49
9	951153.10	1717110.67

10	951077.25	1717107.24
11	951012.96	1717169.59
12	950942.73	1717140.78
13	950929.01	1717061.12
14	950850.37	1716994.73
15	950930.96	1716817.66
16	950952.39	1716827.25
17	951010.68	1716868.08
18	951089.07	1716849.55
19	951149.40	1716879.64
20	951155.95	1716908.68
21	951195.17	1716930.06
22	951226.83	1716946.76
23	951246.42	1716950.18
24	951311.19	1716947.02
25	951361.66	1716928.18
26	951505.04	1716910.06
1	951568.71	1716908.70

Общий периметр границ территории выявленного объекта культурного наследия: 1869 м.

Площадь территории выявленного объекта культурного наследия: 128988 кв. м.

Координаты характерных точек границ территории выявленного объекта культурного наследия «поселение Большая Умытъя 61» в местной системе координат (МСК 86, Зона 1) (к схеме № 16)

№ точки	Координаты, м	
	Широта (X)	Долгота (Y)
1	950900.05	1716791.93
2	950930.96	1716817.66
3	950850.37	1716994.73

4	950759.21	1716965.08
5	950680.95	1716915.59
6	950637.76	1716854.87
7	950635.36	1716775.08
8	950603.53	1716766.70
9	950627.27	1716668.93
10	950650.23	1716652.75
11	950662.57	1716660.76
12	950682.70	1716683.62
13	950746.24	1716733.18
14	950819.40	1716751.19
15	950861.59	1716796.44
1	950900.05	1716791.93

Общий периметр границ территории выявленного объекта культурного наследия: 1037 м.

Площадь территории выявленного объекта культурного наследия: 59448 кв. м.

Координаты характерных точек границ территорий выявленного объекта культурного наследия «поселение Большая Умытья 69/1» в местной системе координат (МСК 86, Зона 1) (к схеме № 17)

№ точки	Координаты, м	
	Широта (X)	Долгота (Y)
1	952370.02	1716292.10
2	952388.08	1716344.35
3	952366.05	1716390.02
4	952334.80	1716415.24
5	952252.45	1716386.58
6	952222.39	1716383.78
7	952228.89	1716320.04
8	952296.68	1716298.61

1	952370.02	1716292.10
---	-----------	------------

Общий периметр границ территории выявленного объекта культурного наследия: 470,8 м.

Площадь территории выявленного объекта культурного наследия: 14600 кв. м.

Координаты характерных точек границ территории выявленного объекта культурного наследия «поселение Большая Умытъя 72» в местной системе координат (МСК 86, Зона 1) (к схеме № 18)

№ точки	Координаты, м	
	Широта (X)	Долгота (Y)
1	951747.50	1716459.88
2	951750.82	1716666.44
3	951638.99	1716720.25
4	951568.67	1716707.38
5	951532.34	1716643.49
6	951404.52	1716684.62
7	951290.80	1716653.15
8	951337.27	1716434.54
9	951397.50	1716345.59
10	951620.28	1716391.94
1	951747.50	1716459.88

Общий периметр границ территории выявленного объекта культурного наследия: 1426 м.

Площадь территории выявленного объекта культурного наследия: 126242 кв. м.

Координаты характерных точек границ территории выявленного объекта культурного наследия «поселение Большая Умытъя 74» в местной системе координат (МСК 86, Зона 1) (к схеме № 19)

№ точки	Координаты, м	
	Широта (X)	Долгота (Y)

1	950301.89	1716504.99
2	950325.51	1716562.41
3	950299.34	1716649.03
4	950241.04	1716622.17
5	950200.77	1716622.98
6	950137.90	1716598.01
7	950153.16	1716508.83
8	950259.95	1716477.21
9	950279.96	1716486.52
1	950301.89	1716504.99

Общий периметр границ территории выявленного объекта культурного наследия: 575,3 м.

Площадь территории выявленного объекта культурного наследия: 22145 кв. м.

Координаты характерных точек границ территории выявленного объекта культурного наследия «поселение Большая Умытья 89» в местной системе координат (МСК 86, Зона 1) (к схеме № 20)

№ точки	Координаты, м	
	Широта (X)	Долгота (Y)
1	948797.01	1714274.68
2	948816.05	1714303.93
3	948806.16	1714326.95
4	948760.19	1714353.29
5	948775.95	1714400.07
6	948773.83	1714534.40
7	948791.76	1714594.96
8	948807.82	1714681.24
9	948784.69	1714690.47
10	948763.30	1714678.99
11	948721.00	1714694.15

12	948565.01	1714634.16
13	948540.24	1714655.37
14	948542.35	1714687.06
15	948561.76	1714708.49
16	948555.99	1714727.35
17	948521.47	1714739.86
18	948498.86	1714733.87
19	948504.20	1714691.14
20	948498.01	1714651.76
21	948522.09	1714629.45
22	948552.75	1714614.09
23	948542.76	1714580.04
24	948562.74	1714542.94
25	948542.08	1714511.09
26	948541.81	1714474.24
27	948552.19	1714444.13
28	948593.71	1714405.59
29	948597.87	1714382.51
30	948644.92	1714351.78
31	948727.99	1714332.98
32	948771.10	1714301.01
33	948774.17	1714264.09
1	948797.01	1714274.68

Общий периметр границ территории выявленного объекта культурного наследия: 1548 м.

Площадь территории выявленного объекта культурного наследия: 79402 кв. м.

Координаты характерных точек границ территории выявленного объекта культурного наследия «поселение Большая Умытъя 92» в местной системе координат (МСК 86, Зона 1) (к схеме № 21)

№ точки	Координаты, м	
	Широта (X)	Долгота (Y)
1	948658.19	1713934.53
2	948664.66	1713968.59
3	948713.22	1713975.91
4	948727.80	1714066.54
5	948675.05	1714176.00
6	948603.97	1714207.89
7	948565.97	1714169.28
8	948576.35	1714142.13
9	948539.41	1714107.99
10	948479.85	1714125.51
11	948371.48	1714055.64
12	948368.05	1713990.36
13	948446.75	1713867.09
14	948487.49	1713903.89
15	948559.05	1713839.26
16	948592.50	1713860.35
17	948602.53	1713895.86
1	948658.19	1713934.53

Общий периметр границ территории выявленного объекта культурного наследия: 1202 м.

Площадь территории выявленного объекта культурного наследия: 78841 кв. м.

Координаты характерных точек границ территории выявленного объекта культурного наследия «поселение Большая Умытъя 93» в местной системе координат (МСК 86, Зона 1) (к схеме № 22)

№ точки	Координаты, м	
	Широта (X)	Долгота (Y)
1	948598.84	1713707.19

2	948626.81	1713792.14
3	948612.62	1713836.64
4	948592.49	1713860.35
5	948559.04	1713839.26
6	948569.78	1713812.01
7	948559.33	1713798.54
8	948533.09	1713793.07
9	948533.25	1713732.73
10	948584.97	1713687.30
1	948598.84	1713707.19

Общий периметр границ территории выявленного объекта культурного наследия: 431,7 м.

Площадь территории выявленного объекта культурного наследия: 10009 кв. м.

Координаты характерных точек границ территории выявленного объекта культурного наследия «поселение Большая Умытья 94» в местной системе координат (МСК 86, Зона 1) (к схеме № 23)

№ точки	Координаты, м	
	Широта (X)	Долгота (Y)
1	948494.29	1713564.19
2	948510.87	1713604.76
3	948511.60	1713620.72
4	948534.93	1713649.11
5	948531.69	1713666.57
6	948507.93	1713672.24
7	948463.13	1713596.08
8	948465.20	1713569.41
9	948479.31	1713557.90
1	948494.29	1713564.19

Общий периметр границ территории выявленного объекта

культурного наследия: 287,2 м.

Площадь территории выявленного объекта культурного наследия:
3932 кв. м.

Координаты характерных точек границ территории выявленного
объекта культурного наследия «поселение Большая Умытъя 95»
в местной системе координат (МСК 86, Зона 1) (к схеме № 24)

№ точки	Координаты, м	
	Широта (X)	Долгота (Y)
1	948419.34	1713776.21
2	948462.88	1713794.03
3	948463.42	1713807.55
4	948391.97	1713792.82
5	948350.24	1713763.36
6	948329.21	1713759.16
7	948314.80	1713761.30
8	948302.82	1713766.89
9	948280.21	1713768.06
10	948256.37	1713766.13
11	948272.36	1713736.35
12	948292.73	1713728.39
13	948355.67	1713724.53
14	948379.66	1713748.35
1	948419.34	1713776.21

Общий периметр границ территории выявленного объекта
культурного наследия: 480 м.

Площадь территории выявленного объекта культурного наследия:
6216 кв. м.

Координаты характерных точек границ территории выявленного
объекта культурного наследия «поселение Большая Умытъя 121»
в местной системе координат (МСК 86, Зона 1) (к схеме № 25)

№ точки	Координаты, м
---------	---------------

	Широта (X)	Долгота (Y)
1	942334.52	1710281.34
2	942390.58	1710375.27
3	942340.54	1710396.37
4	942322.83	1710360.08
5	942286.76	1710316.83
1	942334.52	1710281.34

Общий периметр границ территории выявленного объекта культурного наследия: 318,8 м.

Площадь территории выявленного объекта культурного наследия: 5524 кв. м.

Координаты характерных точек границ территории выявленного объекта культурного наследия «поселение Большая Умытья 122» в местной системе координат (МСК 86, Зона 1) (к схеме № 26)

№ точки	Координаты, м	
	Широта (X)	Долгота (Y)
1	942447.86	1709999.40
2	942448.28	1710085.22
3	942460.88	1710122.99
4	942458.85	1710150.97
5	942377.45	1710110.92
6	942336.81	1710107.31
7	942314.50	1710057.68
8	942396.89	1709993.46
1	942447.86	1709999.40

Общий периметр границ территории выявленного объекта культурного наследия: 493,7 м.

Площадь территории выявленного объекта культурного наследия: 13958 кв. м.

Координаты характерных точек границ территории выявленного объекта культурного наследия «поселение Большая Умытья 123»

в местной системе координат (МСК 86, Зона 1) (к схеме № 27)

№ точки	Координаты, м	
	Широта (X)	Долгота (Y)
1	942967.51	1708225.88
2	943009.95	1708305.48
3	942970.17	1708425.18
4	942921.59	1708474.39
5	942867.70	1708495.98
6	942732.90	1708454.89
7	942864.40	1708282.65
1	942967.51	1708225.88

Общий периметр границ территории выявленного объекта культурного наследия: 816,1 м.

Площадь территории выявленного объекта культурного наследия: 40633 кв. м.

Координаты характерных точек границ территории выявленного объекта культурного наследия «поселение Большая Умытъя 124» в местной системе координат (МСК 86, Зона 1) (к схеме № 28)

№ точки	Координаты, м	
	Широта (X)	Долгота (Y)
1	948677.81	1712462.65
2	948723.82	1712529.79
3	948709.41	1712592.39
4	948688.06	1712630.88
5	948664.24	1712637.29
6	948513.66	1712431.89
7	948568.03	1712391.56
8	948627.03	1712465.32
1	948677.81	1712462.65

Общий периметр границ территории выявленного объекта культурного наследия: 679,5 м.

Площадь территории выявленного объекта культурного наследия: 22690 кв. м.

Координаты характерных точек границ территории выявленного объекта культурного наследия «поселение Большая Умытья 125» в местной системе координат (МСК 86, Зона 1) (к схеме № 29)

№ точки	Координаты, м	
	Широта (X)	Долгота (Y)
1	938993.30	1708568.81
2	939066.75	1708611.83
3	939048.15	1708690.82
4	938993.93	1708853.78
5	938967.21	1708821.12
6	938900.44	1708805.70
7	938798.05	1708753.53
8	938769.52	1708574.48
9	938787.48	1708505.81
10	938834.44	1708494.83
11	938919.54	1708502.49
1	938993.30	1708568.81

Общий периметр границ территории выявленного объекта культурного наследия: 1045 м.

Площадь территории выявленного объекта культурного наследия: 70945 кв. м.

Координаты характерных точек границ территории выявленного объекта культурного наследия «поселение Большая Умытья 126» в местной системе координат (МСК 86, Зона 1) (к схеме № 30)

№ точки	Координаты, м	
	Широта (X)	Долгота (Y)
1	949239.26	1715524.20

2	949230.52	1715559.83
3	949238.55	1715587.30
4	949262.99	1715853.54
5	949212.88	1715858.14
6	949156.87	1715768.09
7	949030.59	1715679.84
8	949068.28	1715624.38
9	949089.09	1715604.74
10	949144.02	1715584.38
11	949175.88	1715546.70
12	949205.70	1715505.50
1	949239.26	1715524.20

Общий периметр границ территории выявленного объекта культурного наследия: 932,5 м.

Площадь территории выявленного объекта культурного наследия: 41364 кв. м.

Координаты характерных точек границ территории выявленного объекта культурного наследия «поселение Большая Умытья 128» в местной системе координат (МСК 86, Зона 1) (к схеме № 31)

№ точки	Координаты, м	
	Широта (X)	Долгота (Y)
1	942419.25	1708552.98
2	942511.72	1708680.49
3	942433.48	1708752.32
4	942338.26	1708843.86
5	942280.11	1708778.97
6	942353.04	1708692.57
1	942419.25	1708552.98

Общий периметр границ территории выявленного объекта культурного наследия: 747,8 м.

Площадь территории выявленного объекта культурного наследия:
27306 кв. м.

Координаты характерных точек границ территории выявленного
объекта культурного наследия «поселение Большая Умытъя 129»
в местной системе координат (МСК 86, Зона 1) (к схеме № 32)

№ точки	Координаты, м	
	Широта (X)	Долгота (Y)
1	941256.45	1708170.83
2	941235.43	1708309.82
3	941222.72	1708311.59
4	941160.54	1708252.79
5	941123.95	1708244.19
6	941002.89	1708161.27
7	940992.49	1708104.57
8	941002.91	1708081.55
1	941256.45	1708170.83

Общий периметр границ территории выявленного объекта
культурного наследия: 772,4 м.

Площадь территории выявленного объекта культурного наследия:
28600 кв. м.

Координаты характерных точек границ территории выявленного
объекта культурного наследия «поселение Большая Умытъя 138»
в местной системе координат (МСК 86, Зона 1) (к схеме № 33)

№ точки	Координаты, м	
	Широта (X)	Долгота (Y)
1	941927.62	1709566.49
2	941820.72	1709674.63
3	941776.33	1709531.95
4	941871.18	1709510.21
1	941927.62	1709566.49

Общий периметр границ территории выявленного объекта культурного наследия: 476,8 м.

Площадь территории выявленного объекта культурного наследия: 13309 кв. м.

Координаты характерных точек границ территории выявленного объекта культурного наследия «поселение Большая Умытъя 139» в местной системе координат (МСК 86, Зона 1) (к схеме № 34)

№ точки	Координаты, м	
	Широта (X)	Долгота (Y)
1	941413.81	1709084.63
2	941432.65	1709265.62
3	941418.69	1709291.66
4	941410.43	1709302.38
5	941397.22	1709341.43
6	941398.11	1709361.83
7	941412.18	1709433.83
8	941420.13	1709447.04
9	941438.86	1709463.61
10	941444.71	1709472.41
11	941462.41	1709485.43
12	941416.97	1709576.42
13	941362.50	1709561.89
14	941337.80	1709492.12
15	941309.43	1709385.14
16	941307.31	1709293.70
17	941312.08	1709209.57
18	941332.53	1709173.33
19	941356.19	1709120.67
1	941413.81	1709084.63

Общий периметр границ территории выявленного объекта культурного наследия: 1114 м.

Площадь территории выявленного объекта культурного наследия:
44941 кв. м.

Координаты характерных точек границ территории выявленного
объекта культурного наследия «поселение Большая Умытъя 140»
в местной системе координат (МСК 86, Зона 1) (к схеме № 35)

№ точки	Координаты, м	
	Широта (X)	Долгота (Y)
1	939328.54	1708711.30
2	939286.67	1708768.27
3	939408.15	1708815.93
4	939376.60	1708891.49
5	939330.47	1708883.89
6	939317.79	1708863.19
7	939308.95	1708867.23
8	939302.47	1708900.34
9	939331.95	1708900.22
10	939339.67	1708920.91
11	939303.64	1708931.58
12	939268.35	1708920.59
13	939183.15	1708872.23
14	938993.92	1708853.78
15	939048.15	1708690.82
16	939108.35	1708693.63
17	939130.11	1708639.44
18	939278.21	1708697.42
1	939328.54	1708711.30

Общий периметр границ территории выявленного объекта
культурного наследия: 1309 м.

Площадь территории выявленного объекта культурного наследия:
66748 кв. м.

Координаты характерных точек границ территории выявленного объекта культурного наследия «поселение Большая Умытъя 141» в местной системе координат (МСК 86, Зона 1) (к схеме № 36)

№ точки	Координаты, м	
	Широта (X)	Долгота (Y)
1	962853.23	1721722.08
2	962809.82	1721798.89
3	962768.58	1721786.19
4	962759.06	1721771.95
5	962758.65	1721708.95
6	962779.28	1721689.83
7	962813.49	1721693.50
1	962853.23	1721722.08

Общий периметр границ территории выявленного объекта культурного наследия: 321,9 м.

Площадь территории выявленного объекта культурного наследия: 7199 кв. м.

Координаты характерных точек границ территории выявленного объекта культурного наследия «поселение Вершина 1» в местной системе координат (МСК 86, Зона 1) (к схеме № 37)

N точки	Координаты, м	
	Широта (X)	Долгота (Y)
1	948177.33	1711663.79
2	948188.40	1711675.13
3	948177.37	1711689.60
4	948151.74	1711716.81
5	948101.26	1711762.05
6	948064.50	1711790.37
7	948052.08	1711793.28
8	948048.41	1711788.39

9	948054.42	1711771.34
10	948061.51	1711759.32
11	948109.86	1711709.56
12	948142.58	1711685.79
1	948177.33	1711663.79

Общий периметр границ территории выявленного объекта культурного наследия: 386,2 м.

Площадь территории выявленного объекта культурного наследия: 4835 кв. м.

Координаты характерных точек границ территории выявленного объекта культурного наследия «поселение Вершина 2» в местной системе координат (МСК 86, Зона 1) (к схеме № 38)

№ точки	Координаты, м	
	Широта (X)	Долгота (Y)
1	948579.61	1711600.33
2	948569.83	1711649.01
3	948545.03	1711651.94
4	948512.03	1711645.85
5	948522.69	1711597.82
1	948579.61	1711600.33

Общий периметр границ территории выявленного объекта культурного наследия: 213,6 м.

Площадь территории выявленного объекта культурного наследия: 2926 кв. м.

Координаты характерных точек границ территории выявленного объекта культурного наследия «поселение Вершина 3» в местной системе координат (МСК 86, Зона 1) (к схеме № 39)

№ точки	Координаты, м	
	Широта (X)	Долгота (Y)
1	949129.47	1712088.87

2	949127.55	1712131.97
3	949069.78	1712141.12
4	949041.44	1712135.46
5	949030.52	1712136.60
6	949011.96	1712132.90
7	949004.96	1712126.56
8	948994.00	1712125.00
9	948980.65	1712136.58
10	948973.85	1712130.24
11	948971.24	1712114.58
12	948959.40	1712090.18
13	948945.41	1712086.32
14	948943.01	1712076.13
15	948945.85	1712069.27
16	948963.08	1712064.43
17	948977.97	1712075.50
18	948984.38	1712086.89
19	948985.26	1712094.20
20	949006.12	1712103.95
21	949024.85	1712107.73
22	949032.56	1712104.52
23	949079.49	1712107.81
24	949102.08	1712107.29
1	949129.47	1712088.87

Общий периметр границ территории выявленного объекта культурного наследия: 491,8 м.

Площадь территории выявленного объекта культурного наследия: 5941 кв. м.

Координаты характерных точек границ территории выявленного объекта культурного наследия «поселение Вершина 5» в местной системе координат (МСК 86, Зона 1) (к схеме № 40)

№ точки	Координаты, м	
	Широта (X)	Долгота (Y)
1	949763.97	1709773.40
2	949767.57	1709817.42
3	949736.97	1709825.27
4	949712.72	1709800.55
5	949713.46	1709773.03
1	949763.97	1709773.40

Общий периметр границ территории выявленного объекта культурного наследия: 187,8 м.

Площадь территории выявленного объекта культурного наследия: 2345 кв. м.».

5.7. Приложение 3 признать утратившим силу.

6. Внести в приказ Службы государственной охраны объектов культурного наследия Ханты-Мансийского автономного округа – Югры от 7 мая 2013 года № 11-нп «Об утверждении границ территории и режима использования территории объекта культурного наследия регионального значения «Погост (16 - нач. 20 вв.)», расположенного в Березовском районе» следующие изменения:

6.1. Заголовок изложить в следующей редакции:

«Об утверждении границ территории и установлении особого режима использования земельных участков в границах территории объекта культурного наследия регионального значения «Погост (16 - нач. 20 вв.)», расположенного в Березовском районе Ханты-Мансийского автономного округа – Югры»;

6.2. Преамбулу изложить в следующей редакции:

«В соответствии с Федеральным законом от 25 июня 2002 года № 73-ФЗ «Об объектах культурного наследия (памятниках истории и культуры) народов Российской Федерации», Законом Ханты-Мансийского автономного округа – Югры от 29 июня 2006 года № 64-оз «О регулировании отдельных отношений в области сохранения, использования, популяризации и государственной охраны объектов культурного наследия», руководствуясь постановлением Правительства Ханты-Мансийского автономного округа – Югры от 30 августа 2012 года № 309-п «О Службе государственной охраны объектов культурного наследия Ханты-Мансийского автономного округа – Югры», в целях обеспечения сохранности объекта культурного наследия регионального значения «Погост (16 - нач. 20 вв.)», расположенного в Березовском

районе Ханты-Мансийского автономного округа – Югры,
приказы в а ю:»;

6.3. Пункт 2 изложить в следующей редакции:

«2. Установить особый режим использования земельных участков в границах территории объекта культурного наследия, указанного в пункте 1 настоящего приказа, в соответствии со статьей 5.1 Федерального закона от 25 июня 2002 года № 73-ФЗ «Об объектах культурного наследия (памятниках истории и культуры) народов Российской Федерации»;

6.4. Пункт 3 изложить в следующей редакции:

«3. Рекомендовать органам местного самоуправления муниципальных образований Березовский район и городское поселение Березово в пределах своей компетенции:

учитывать и отображать границы территории объекта культурного наследия регионального значения «Погост (16 - нач. 20 вв.)» в документах территориального планирования, правилах землепользования и застройки, документации по планировке территории, в случае необходимости вносить в указанные документы изменения в установленном порядке;

обеспечить соблюдение особого режима использования земельных участков в границах территории объекта культурного наследия регионального значения «Погост (16 - нач. 20 вв.)» в соответствии с пунктом 2 настоящего приказа.»;

6.5. В пункте 6 слова «О.В. Москвина» исключить.

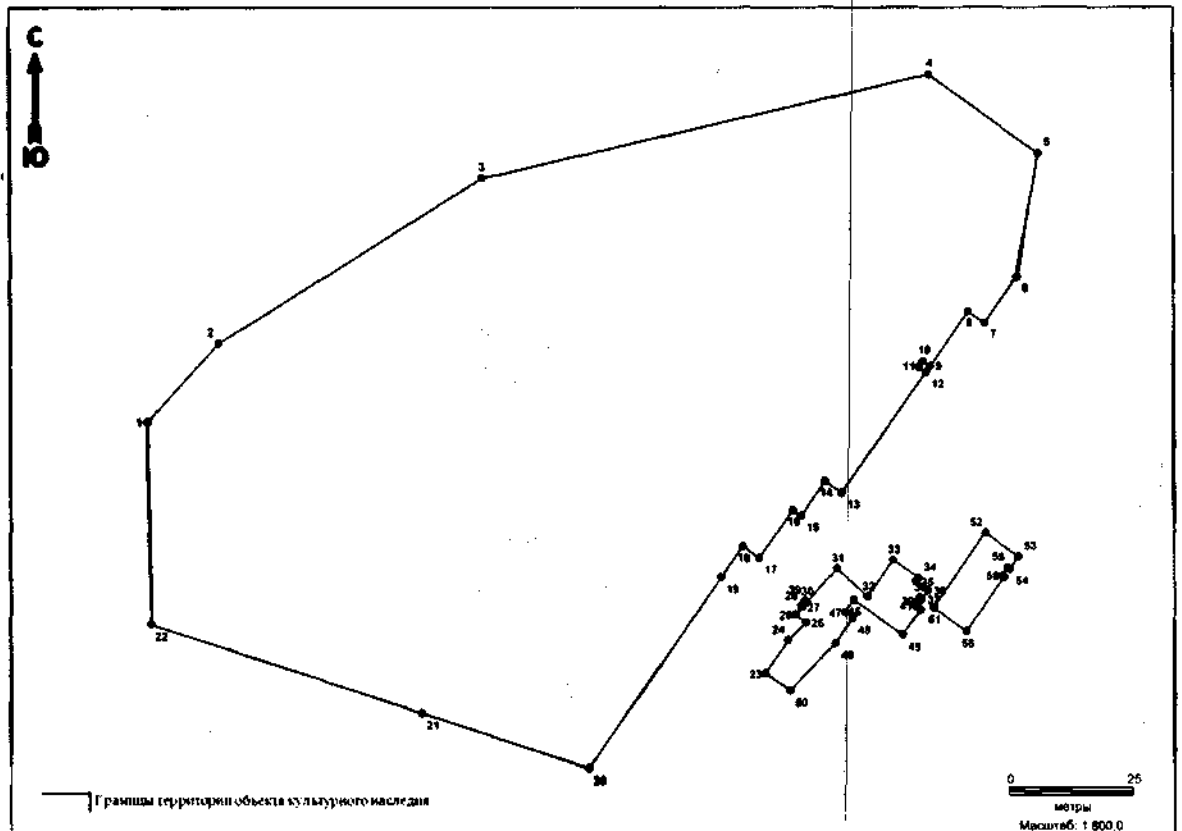
6.6. Приложение 3 к приказу признать утратившим силу.

7. Внести в приказ Службы государственной охраны объектов культурного наследия Ханты-Мансийского автономного округа – Югры от 20 мая 2013 года № 12-нп «Об утверждении границ территорий и установлении особого режима использования земельных участков в границах территорий объектов культурного наследия федерального значения, расположенных в Сургутском районе» следующие изменения:

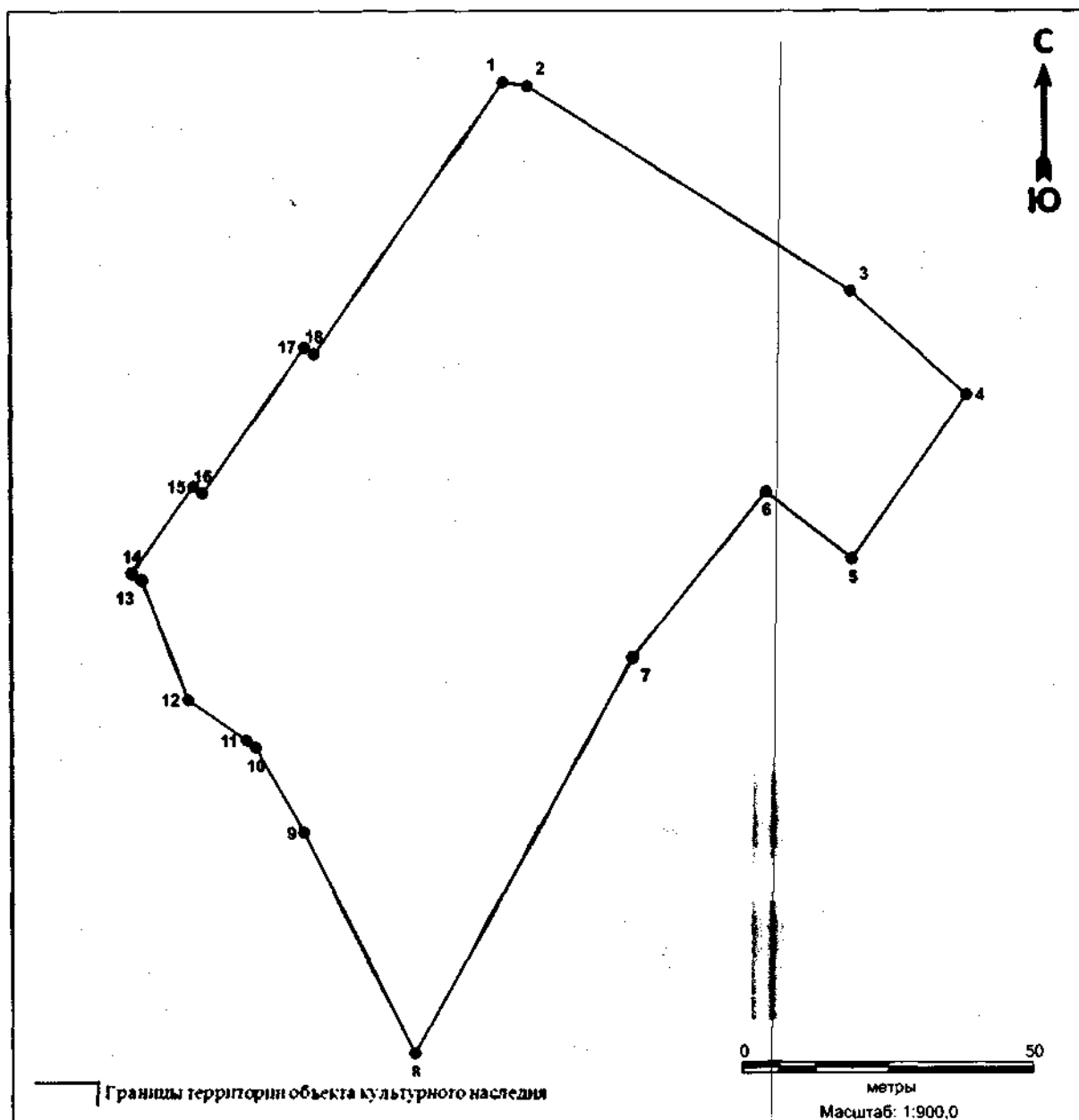
7.1. В приложении 1:

7.1.1. Схему № 21 изложить в следующей редакции:

«Схема № 21
Схема границ территории объекта культурного наследия федерального значения «могильник Сайгатинский 4»



7.1.2. Схему № 34 изложить в следующей редакции:
«Схема № 34
Схема границ территории объекта культурного наследия федерального значения «селище Кучиминское 12»

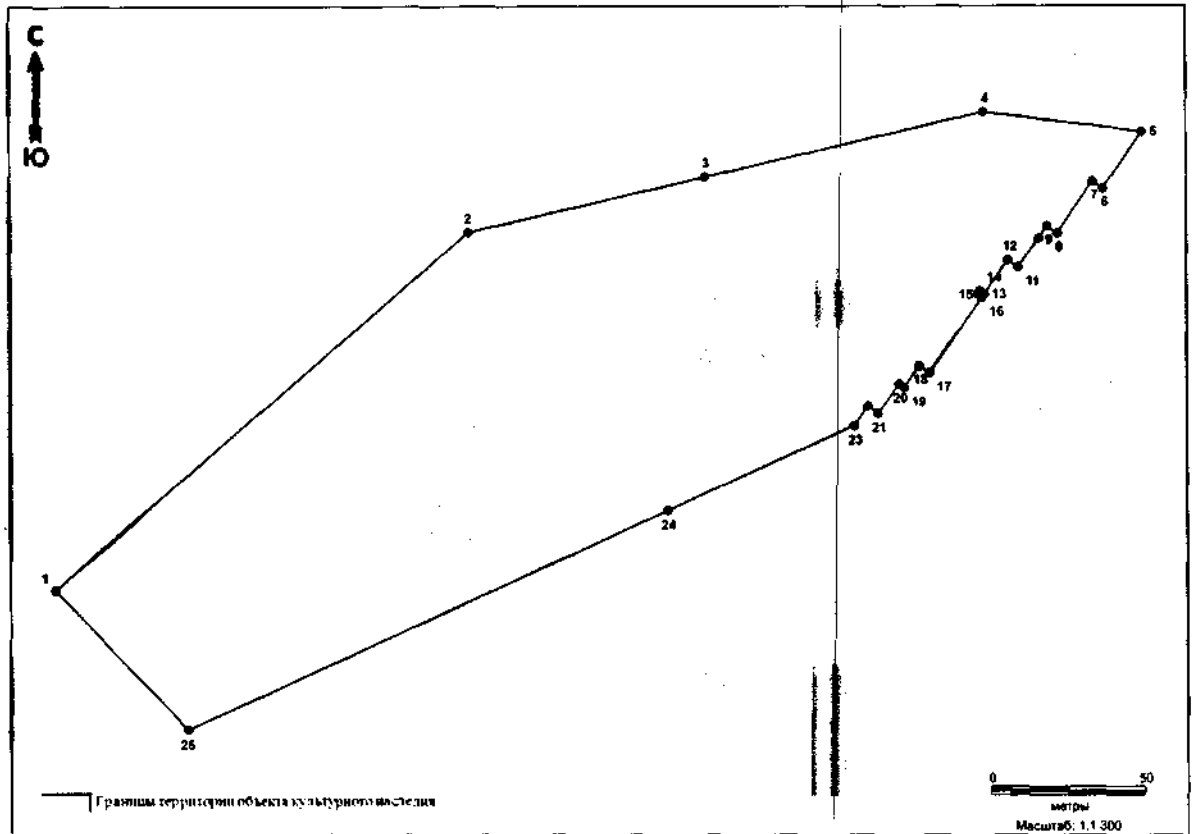


»;

7.1.3. Схему № 37 изложить в следующей редакции:

«Схема № 37

Схема границ территории объекта культурного наследия федерального значения «селище Кучиминское 17»



».

7.2. Приложение 2 к приказу изложить в следующей редакции:

«Приложение 2
к приказу Службы государственной
охраны объектов культурного
наследия Ханты-Мансийского
автономного округа – Югры
от 20 мая 2013 года № 12-нп

Координаты характерных точек границ территории объекта культурного наследия федерального значения «городище Кучиминское 1» в местной системе координат (МСК 86, зона 3) (к схеме № 1)

№ точки	Координаты, м	
	Широта (X)	Долгота (Y)
1	984326.401	3543792.458
2	984338.984	3543815.349
3	984333.293	3543831.741
4	984323.591	3543839.479

5	984291.654	3543837.738
6	984283.342	3543822.906
7	984294.385	3543794.033
1	984326.401	3543792.458

Общий периметр границ территории объекта культурного наследия федерального значения: 168 м.

Площадь территории объекта культурного наследия федерального значения: 2039 кв.м.

Координаты характерных точек границ территории объекта культурного наследия федерального значения «городище Кучиминское 2» в местной системе координат (МСК 86, зона 3) (к схеме № 2)

№ точки	Координаты, м	
	Широта (X)	Долгота (Y)
1	984404.868	3543810.111
2	984412.370	3543851.415
3	984396.936	3543853.750
4	984389.005	3543847.893
5	984383.354	3543831.031
6	984383.634	3543815.209
1	984404.868	3543810.111

Общий периметр границ территории объекта культурного наследия федерального значения: 123 м.

Площадь территории объекта культурного наследия федерального значения: 932 кв. м.

Координаты характерных точек границ территории объекта культурного наследия федерального значения «городище Кучиминское 3» в местной системе координат (МСК 86, зона 3) (к схеме № 3)

№ точки	Координаты, м	
	Широта (X)	Долгота (Y)
1	984079.249	3543912.674
2	984134.991	3543948.287
3	984099.243	3544003.120
4	984041.861	3543960.438
1	984079.249	3543912.674

Общий периметр границ территории объекта культурного наследия федерального значения: 264 м.

Площадь территории объекта культурного наследия федерального значения: 4334 кв. м.

Координаты характерных точек границ территории объекта культурного

наследия федерального значения «городище Кучиминское 4»
в местной системе координат (МСК 86, зона 3) (к схеме № 4)

№ точки	Координаты, м	
	Широта (X)	Долгота (Y)
1	984489.486	3543967.450
2	984517.702	3543978.240
3	984533.886	3543999.086
4	984496.628	3544014.033
5	984481.164	3543997.832
6	984477.994	3543980.352
1	984489.486	3543967.450

Общий периметр границ территории объекта культурного наследия
федерального значения: 154 м.

Площадь территории объекта культурного наследия федерального
значения: 1551 кв. м.

Координаты характерных точек границ территории объекта культурного
наследия федерального значения «городище Кучиминское 5»
в местной системе координат (МСК 86, зона 3) (к схеме № 5)

№ точки	Координаты, м	
	Широта (X)	Долгота (Y)
1	984580.126	3544041.726
2	984562.412	3544067.283
3	984558.831	3544077.272
4	984549.649	3544085.975
5	984519.023	3544108.463
6	984490.997	3544091.065
7	984517.702	3544038.822
8	984546.228	3544010.131
1	984580.126	3544041.726

Общий периметр границ территории объекта культурного наследия
федерального значения: 271 м.

Площадь территории объекта культурного наследия федерального
значения: 4436 кв. м.

Координаты характерных точек границ территории объекта культурного
наследия федерального значения «городище Кучиминское 6» в местной
системе координат (МСК 86, зона 3) (к схеме № 6)

№ точки	Координаты, м	
	Широта (X)	Долгота (Y)
1	984580.126	3544041.726
2	984598.049	3544053.960
3	984584.166	3544076.472
4	984577.045	3544079.986

5	984558.831	3544077.272
6	984562.412	3544067.283
1	984580.126	3544041.726

Общий периметр границ территории объекта культурного наследия федерального значения: 116 м.

Площадь территории объекта культурного наследия федерального значения: 813 кв. м.

Координаты характерных точек границ территории объекта культурного наследия федерального значения «городище Кучиминское 7» в местной системе координат (МСК 86) (к схеме № 7)

№ точки	Координаты, м	
	Широта (X)	Долгота (Y)
1	984648.660	3544068.413
2	984652.881	3544091.346
3	984637.898	3544131.025
4	984657.572	3544148.967
5	984620.444	3544167.445
6	984555.990	3544135.455
7	984577.045	3544079.986
8	984584.166	3544076.472
9	984598.049	3544053.960
1	984648.660	3544068.413

Общий периметр границ территории объекта культурного наследия федерального значения: 352 м.

Площадь территории объекта культурного наследия федерального значения: 7385 кв. м.

Координаты характерных точек границ территории объекта культурного наследия федерального значения «городище Кучиминское 8» в местной системе координат (МСК 86, зона 3) (к схеме № 8)

№ точки	Координаты, м	
	Широта (X)	Долгота (Y)
1	984707.563	3544053.580
2	984710.944	3544075.639
3	984719.715	3544099.463
4	984701.101	3544116.407
5	984682.247	3544118.082
6	984669.585	3544112.629
7	984665.614	3544090.867
8	984665.294	3544063.059
1	984707.563	3544053.580

Общий периметр границ территории объекта культурного наследия федерального значения: 199 м.

Площадь территории объекта культурного наследия федерального значения: 2658 кв. м.

Координаты характерных точек границ территории объекта культурного наследия федерального значения «городище Кучиминское 9» в местной системе координат (МСК 86, зона 3) (к схеме № 9)

№ точки	Координаты, м	
	Широта (X)	Долгота (Y)
1	984717.965	3544036.909
2	984784.761	3544065.663
3	984766.766	3544088.978
4	984741.030	3544097.780
5	984719.715	3544099.463
6	984710.944	3544075.639
7	984707.563	3544053.580
1	984717.965	3544036.909

Общий периметр границ территории объекта культурного наследия федерального значения: 218 м.

Площадь территории объекта культурного наследия федерального значения: 2987 кв. м.

Координаты характерных точек границ территории объекта культурного наследия федерального значения «городище Кучиминское 11» в местной системе координат (МСК 86, зона 3) (к схеме № 10)

№ точки	Координаты, м	
	Широта (X)	Долгота (Y)
1	984912.937	3544120.837
2	984898.454	3544170.555
3	984888.492	3544186.955
4	984830.939	3544161.267
5	984824.358	3544142.038
6	984857.835	3544097.120
1	984912.937	3544120.837

Общий периметр границ территории объекта культурного наследия федерального значения: 270 м.

Площадь территории объекта культурного наследия федерального значения: 4902 кв. м.

Координаты характерных точек границ территории объекта культурного наследия федерального значения «городище Кучиминское 12» в местной системе координат (МСК 86, зона 3) (к схеме № 11)

№ точки	Координаты, м	
	Широта (X)	Долгота (Y)
1	984269.529	3543882.482

2	984276.671	3543899.847
3	984266.909	3543916.024
4	984232.891	3543902.528
5	984238.963	3543881.773
1	984269.529	3543882.482

Общий периметр границ территории объекта культурного наследия федерального значения: 126,00 м.

Площадь территории объекта культурного наследия федерального значения: 1050,00 кв. м.

Координаты характерных точек границ территории объекта культурного наследия федерального значения «городище Кучиминское 13» в местной системе координат (МСК 86, зона 3) (к схеме № 12)

№ точки	Координаты, м	
	Широта (X)	Долгота (Y)
1	983926.506	3544008.713
2	983914.643	3544019.956
3	983909.182	3544031.934
4	983891.618	3544050.668
5	983872.584	3544057.268
6	983858.631	3544038.097
7	983870.444	3544018.199
8	983904.151	3543981.045
9	983922.975	3543998.978
1	983926.506	3544008.713

Общий периметр границ территории объекта культурного наследия федерального значения: 209 м.

Площадь территории объекта культурного наследия федерального значения: 2585 кв. м.

Координаты характерных точек границ территории объекта культурного наследия федерального значения «городище Кучиминское 14» в местной системе координат (МСК 86, зона 3) (к схеме № 13)

№ точки	Координаты, м	
	Широта (X)	Долгота (Y)
1	983870.234	3544081.059
2	983863.803	3544100.024
3	983827.115	3544113.338
4	983781.955	3544048.812
5	983824.524	3544017.300
6	983861.372	3544057.870
1	983870.234	3544081.059

Общий периметр границ территории объекта культурного наследия федерального значения: 270 м.

Площадь территории объекта культурного наследия федерального значения: 4751 кв. м.

Координаты характерных точек границ территории объекта культурного наследия федерального значения «городище Кучиминское 15» в местной системе координат (МСК 86, зона 3) (к схеме № 14)

№ точки	Координаты, м	
	Широта (X)	Долгота (Y)
1	983953.642	3544230.305
2	983958.663	3544285.113
3	983910.703	3544315.388
4	983903.361	3544304.779
5	983887.788	3544282.300
6	983892.569	3544247.678
7	983922.565	3544219.754
1	983953.642	3544230.305

Общий периметр границ территории объекта культурного наследия федерального значения: 261 м.

Площадь территории объекта культурного наследия федерального значения: 4685 кв. м.

Координаты характерных точек границ территории объекта культурного наследия федерального значения «городище Кучиминское 16» в местной системе координат (МСК 86, зона 3) (к схеме № 15)

№ точки	Координаты, м	
	Широта (X)	Долгота (Y)
1	984318.160	3544170.011
2	984311.318	3544193.579
3	984301.826	3544202.769
4	984290.934	3544231.847
5	984265.098	3544233.374
6	984250.995	3544222.105
7	984268.809	3544180.751
8	984285.923	3544158.891
9	984298.015	3544156.119
1	984318.160	3544170.011

Общий периметр границ территории объекта культурного наследия федерального значения: 222 м.

Площадь территории объекта культурного наследия федерального значения: 3030 кв. м.

Координаты характерных точек границ территории объекта культурного наследия федерального значения «городище Кучиминское 17» в местной системе координат (МСК 86, зона 3) (к схеме № 16)

№ точки	Координаты, м	
	Широта (X)	Долгота (Y)
1	983776.154	3544465.030
2	983775.294	3544490.091
3	983751.188	3544488.177
4	983752.099	3544464.122
1	983776.154	3544465.030

Общий периметр границ территории объекта культурного наследия федерального значения: 97 м.

Площадь территории объекта культурного наследия федерального значения: 593 кв. м.

Координаты характерных точек границ территории объекта культурного наследия федерального значения «городище Кучиминское 18» в местной системе координат (МСК 86) (к схеме № 17)

№ точки	Координаты, м	
	Широта (X)	Долгота (Y)
1	984401.017	3543788.902
2	984413.230	3543856.109
3	984372.231	3543862.148
4	984359.118	3543848.726
5	984355.188	3543836.699
6	984365.150	3543810.235
7	984368.020	3543795.708
8	984379.413	3543785.487
1	984401.017	3543788.902

Общий периметр границ территории объекта культурного наследия федерального значения: 221 м.

Площадь территории объекта культурного наследия федерального значения: 3186 кв. м.

Координаты характерных точек границ территории объекта культурного наследия федерального значения «городище Кучиминское 19» в местной системе координат (МСК 86) (к схеме № 18)

№ точки	Координаты, м	
	Широта (X)	Долгота (Y)
1	983765.482	3544241.045
2	983756.900	3544259.318
3	983732.785	3544261.025
4	983697.727	3544197.869
5	983709.850	3544182.987
6	983727.683	3544182.327
1	983765.482	3544241.045

Общий периметр границ территории объекта культурного наследия федерального значения: 223 м.

Площадь территории объекта культурного наследия федерального значения: 2898 кв. м.

Координаты характерных точек границ территории объекта культурного наследия федерального значения «городище Кучиминское 20» в местной системе координат (МСК 86) (к схеме № 19)

№ точки	Координаты, м	
	Широта (X)	Долгота (Y)
1	983910.703	3544315.388
2	983898.080	3544356.874
3	983834.396	3544386.241
4	983813.872	3544297.107
5	983848.309	3544286.342
6	983881.526	3544306.256
7	983903.361	3544304.779
1	983910.703	3544315.388

Общий периметр границ территории объекта культурного наследия федерального значения: 315 м.

Площадь территории объекта культурного наследия федерального значения: 6084 кв. м.

Координаты характерных точек границ территории объекта культурного наследия федерального значения «могильник Сайгатинский 1» в местной системе координат (МСК 86) (к схеме № 20)

№ точки	Координаты, м	
	Широта (X)	Долгота (Y)
1	984580.126	3544041.726
2	984562.412	3544067.283
3	984558.831	3544077.272
4	984577.045	3544079.986
5	984555.990	3544135.455
6	984445.497	3544161.192
7	984326.321	3544204.014
8	984209.846	3544143.366
9	984251.455	3544060.551
10	984372.231	3543862.148
11	984413.230	3543856.109
12	984425.213	3543922.095
13	984421.122	3543970.304
14	984473.803	3543961.452
15	984517.702	3543978.240
16	984533.886	3543999.086
17	984546.228	3544010.131
1	984580.126	3544041.726

Общий периметр границ территории объекта культурного наследия федерального значения: 1162 м.

Площадь территории объекта культурного наследия федерального значения: 70120 кв. м.

Координаты характерных точек границ территории объекта культурного наследия федерального значения
«могильник Сайгатинский 4»
в местной системе координат (МСК 86, зона 3) (к схеме № 21)

№ точки	Координаты, м	
	Широта (X)	Долгота (Y)
(1)		
1	983765,52	3544230,31
2	983781,19	3544244,57
3	983813,85	3544297,07
4	983834,40	3544386,21
5	983818,80	3544408,10
6	983794,47	3544403,72
7	983785,30	3544397,26
8	983787,60	3544393,99
9	983776,83	3544386,40
10	983777,83	3544384,88
11	983776,71	3544384,07
12	983775,59	3544385,53
13	983751,63	3544368,64
14	983753,94	3544365,37
15	983747,03	3544360,51
16	983748,18	3544358,88
17	983738,74	3544352,22
18	983741,04	3544348,95
19	983734,80	3544344,55
20	983697,10	3544317,99
21	983707,94	3544284,93
22	983725,52	3544231,08
1	983765,52	3544230,31
(2)		
23	983715,96	3544353,30
24	983722,50	3544357,91
25	983725,94	3544361,52
26	983727,51	3544359,30
27	983729,00	3544360,66
28	983729,18	3544360,41
29	983730,24	3544361,16
30	983729,97	3544361,54
31	983736,70	3544367,68
32	983731,03	3544373,70
33	983738,33	3544378,84
34	983734,85	3544383,82
35	983734,10	3544383,29
36	983732,38	3544385,72
37	983730,61	3544384,47
38	983730,93	3544384,01
39	983730,25	3544383,54
40	983730,08	3544383,78

41	983729,27	3544383,20
42	983728,52	3544384,25
43	983723,55	3544380,75
44	983723,59	3544380,70
45	983723,58	3544380,68
46	983730,49	3544370,87
47	983728,04	3544369,15
48	983726,89	3544370,78
49	983721,98	3544367,33
50	983712,50	3544358,20
23	983715,96	3544353,30
(3)		
51	983728,92	3544386,87
52	983743,71	3544397,29
53	983739,05	3544403,90
54	983736,58	3544402,16
55	983736,91	3544401,70
56	983735,27	3544400,54
57	983734,95	3544401,01
58	983724,26	3544393,48
51	983728,92	3544386,87

Общий периметр границ территории объекта культурного наследия федерального значения: 668,1 м.

Площадь территории объекта культурного наследия федерального значения: 14815 кв.м.

Координаты характерных точек границ территории объекта культурного наследия федерального значения «могильник Сайгатинский б» в местной системе координат (МСК 86) (к схеме № 22)

№ точки	Координаты, м	
	Широта (X)	Долгота (Y)
1	984035.529	3543805.302
2	984044.551	3543866.973
3	984019.396	3543934.345
4	983974.106	3544025.129
5	984003.602	3544071.052
6	983985.669	3544107.646
7	983940.239	3544131.916
8	983917.674	3544070.698
9	983831.496	3544004.456
10	983890.248	3543910.356
11	983908.822	3543893.949
12	983957.693	3543862.692
1	984035.529	3543805.302

Общий периметр границ территории объекта культурного наследия федерального значения: 847 м.

Площадь территории объекта культурного наследия федерального значения: 32399 кв. м.

Координаты характерных точек границ территории объекта культурного наследия федерального значения «селище Кучиминское 1» в местной системе координат (МСК 86) (к схеме № 23)

№ точки	Координаты, м	
	Широта (X)	Долгота (Y)
1	983831.496	3544004.456
2	983917.684	3544070.698
3	983940.239	3544131.916
4	983901.941	3544190.725
5	983837.697	3544221.717
6	983796.458	3544221.511
7	983682.604	3544089.655
1	983831.496	3544004.456

Общий периметр границ территории объекта культурного наследия федерального значения: 722,00 м.

Площадь территории объекта культурного наследия федерального значения: 33352,00 кв. м.

Координаты характерных точек границ территории объекта культурного наследия федерального значения «селище Кучиминское 2» в местной системе координат (МСК 86) (к схеме № 24)

№ точки	Координаты, м	
	Широта (X)	Долгота (Y)
1	983922.565	3544219.754
2	983892.569	3544247.678
3	983887.788	3544282.300
4	983903.361	3544304.779
5	983881.526	3544306.256
6	983848.309	3544286.342
7	983837.697	3544221.717
8	983901.941	3544190.717
1	983922.565	3544219.754

Общий периметр границ территории объекта культурного наследия федерального значения: 336 м.

Площадь территории объекта культурного наследия федерального значения: 5435 кв. м.

Координаты характерных точек границ территории объекта культурного наследия федерального значения «селище Кучиминское 3» в местной системе координат (МСК 86) (к схеме № 25)

№ точки	Координаты, м	
	Широта (X)	Долгота (Y)
1	984003.602	3544071.052
2	983985.669	3544107.646

3	983940.239	3544131.916
4	983917.674	3544070.698
5	983891.618	3544050.668
6	983909.182	3544031.934
7	983914.643	3544019.956
8	983974.106	3544025.129
1	984003.602	3544071.052

Общий периметр границ территории объекта культурного наследия федерального значения: 344 м.

Площадь территории объекта культурного наследия федерального значения: 7287 кв. м.

Координаты характерных точек границ территории объекта культурного наследия федерального значения «селище Кучиминское 4» в местной системе координат (МСК 86) (к схеме № 26)

№ точки	Координаты, м	
	Широта (X)	Долгота (Y)
1	984019.396	3543934.345
2	983974.106	3544025.129
3	983914.643	3544019.956
4	983926.506	3544008.713
5	983922.975	3543998.978
6	983904.151	3543981.045
7	983902.141	3543959.052
8	983977.347	3543885.518
1	984019.396	3543934.345

Общий периметр границ территории объекта культурного наследия федерального значения: 406 м.

Площадь территории объекта культурного наследия федерального значения: 9652 кв. м.

Координаты характерных точек границ территории объекта культурного наследия федерального значения «селище Кучиминское 5» в местной системе координат (МСК 86) (к схеме № 27)

№ точки	Координаты, м	
	Широта (X)	Долгота (Y)
1	984105.524	3544023.487
2	984039.020	3544073.535
3	984003.602	3544071.052
4	983974.106	3544025.129
5	984019.396	3543934.345
6	984041.861	3543960.438
7	984099.243	3544003.120
1	984105.524	3544023.487

Общий периметр границ территории объекта культурного наследия федерального значения: 402 м.

Площадь территории объекта культурного наследия федерального значения: 10271 кв. м.

Координаты характерных точек границ территории объекта культурного наследия федерального значения «селище Кучиминское 6» в местной системе координат (МСК 86) (к схеме № 28)

№ точки	Координаты, м	
	Широта (X)	Долгота (Y)
1	984276.671	3543899.847
2	984287.583	3543909.301
3	984265.398	3543955.670
4	984164.157	3544025.789
5	984105.524	3544023.487
6	984099.243	3544003.120
7	984134.991	3543948.287
8	984079.249	3543912.674
9	984178.970	3543890.492
10	984238.963	3543881.773
11	984232.891	3543902.528
12	984266.909	3543916.024
1	984276.671	3543899.847

Общий периметр границ территории объекта культурного наследия федерального значения: 640 м.

Площадь территории объекта культурного наследия федерального значения: 17106 кв. м.

Координаты характерных точек границ территории объекта культурного наследия федерального значения «селище Кучиминское 7» в местной системе координат (МСК 86) (к схеме № 29)

№ точки	Координаты, м	
	Широта (X)	Долгота (Y)
1	984413.230	3543856.109
2	984425.213	3543922.095
3	984334.933	3543946.554
4	984287.583	3543909.301
5	984276.671	3543899.847
6	984269.529	3543882.482
7	984287.523	3543868.698
8	984296.935	3543847.159
9	984372.231	3543862.148
1	984413.230	3543856.109

Общий периметр границ территории объекта культурного наследия федерального значения: 418 м.

Площадь территории объекта культурного наследия федерального значения: 10466 кв. м.

Координаты характерных точек границ территории объекта культурного наследия федерального значения «селище Кучиминское 8» в местной системе координат (МСК 86) (к схеме № 30)

№ точки	Координаты, м	
	Широта (X)	Долгота (Y)
1	984324.011	3544042.774
2	984265.978	3544110.286
3	984164.157	3544025.789
4	984265.398	3543955.670
1	984324.011	3544042.774

Общий периметр границ территории объекта культурного наследия федерального значения: 450 м.

Площадь территории объекта культурного наследия федерального значения: 12356 кв. м.

Координаты характерных точек границ территории объекта культурного наследия федерального значения «селище Кучиминское 9» в местной системе координат (МСК 86) (к схеме № 31)

№ точки	Координаты, м	
	Широта (X)	Долгота (Y)
1	984425.213	3543922.095
2	984421.122	3543970.304
3	984382.443	3544065.567
4	984324.011	3544042.774
5	984265.398	3543955.670
6	984287.583	3543909.301
7	984334.933	3543946.554
1	984425.213	3543922.095

Общий периметр границ территории объекта культурного наследия федерального значения: 524 м.

Площадь территории объекта культурного наследия федерального значения: 14436 кв. м.

Координаты характерных точек границ территории объекта культурного наследия федерального значения «селище Кучиминское 10» в местной системе координат (МСК 86) (к схеме № 32)

№ точки	Координаты, м	
	Широта (X)	Долгота (Y)
1	984533.886	3543999.086
2	984546.228	3544010.131

3	984517.702	3544038.822
4	984490.997	3544091.065
5	984479.234	3544119.352
6	984435.895	3544138.903
7	984398.297	3544108.100
8	984382.443	3544065.567
9	984421.122	3543970.304
10	984473.803	3543961.452
11	984489.486	3543967.450
12	984477.994	3543980.352
13	984481.164	3543997.832
14	984496.628	3544014.033
1	984533.886	3543999.086

Общий периметр границ территории объекта культурного наследия федерального значения: 559 м.

Площадь территории объекта культурного наследия федерального значения: 16294 кв. м.

Координаты характерных точек границ территории объекта культурного наследия федерального значения «селище Кучиминское 11» в местной системе координат (МСК 86) (к схеме № 33)

№ точки	Координаты, м	
	Широта (X)	Долгота (Y)
1	984361.359	3544181.981
2	984288.923	3544283.034
3	984184.261	3544205.342
4	984265.978	3544110.286
1	984361.359	3544181.981

Общий периметр границ территории объекта культурного наследия федерального значения: 499 м.

Площадь территории объекта культурного наследия федерального значения: 15569 кв. м.

Координаты характерных точек границ территории объекта культурного наследия федерального значения «селище Кучиминское 12» в местной системе координат (МСК 86, зона 3) (к схеме № 34)

№ точки	Координаты, м	
	Широта (X)	Долгота (Y)
1	983824,39	3544473,73
2	983823,80	3544477,88
3	983789,23	3544532,50
4	983771,84	3544552,18
5	983744,19	3544532,54
6	983755,54	3544518,01
7	983727,48	3544495,26

8	983660,74	3544458,24
9	983697,93	3544439,54
10	983712,33	3544431,34
11	983713,42	3544429,80
12	983720,33	3544419,98
13	983740,54	3544412,16
14	983741,67	3544410,56
15	983756,39	3544420,93
16	983755,24	3544422,56
17	983779,76	3544439,84
18	983778,61	3544441,47
1	983824,39	3544473,73

Общий периметр границ территории объекта культурного наследия федерального значения: 463,62 м.

Площадь территории объекта культурного наследия федерального значения: 10351 кв.м.

Координаты характерных точек границ территории объекта культурного наследия федерального значения «селище Кучиминское 14» в местной системе координат (МСК 86) (к схеме № 35)

№ точки	Координаты, м	
	Широта (X)	Долгота (Y)
1	984398.037	3543772.445
2	984401.017	3543788.902
3	984379.413	3543785.487
4	984368.020	3543795.708
5	984365.150	3543810.235
6	984355.188	3543836.699
7	984359.118	3543848.726
8	984372.231	3543862.148
9	984296.935	3543847.159
10	984291.654	3543837.738
11	984323.591	3543839.479
12	984333.293	3543831.741
13	984338.984	3543815.349
14	984326.401	3543792.458
15	984294.385	3543794.033
16	984283.342	3543822.906
17	984266.309	3543792.507
18	984288.813	3543766.192
19	984345.956	3543740.636
1	984398.037	3543772.445

Общий периметр границ территории объекта культурного наследия федерального значения: 560 м.

Площадь территории объекта культурного наследия федерального значения: 7098 кв. м.

Координаты характерных точек границ территории объекта культурного наследия федерального значения «селище Кучиминское 16» в местной системе координат (МСК 86) (к схеме № 36)

№ точки	Координаты, м	
	Широта (X)	Долгота (Y)
1	985179.244	3544233.497
2	985174.703	3544283.298
3	985060.708	3544348.756
4	985013.718	3544333.231
5	985017.319	3544289.122
6	985133.404	3544212.346
1	985179.244	3544233.497

Общий периметр границ территории объекта культурного наследия федерального значения: 465 м.

Площадь территории объекта культурного наследия федерального значения: 12780 кв. м.

Координаты характерных точек границ территории объекта культурного наследия федерального значения «селище Кучиминское 17» в местной системе координат (МСК 86, зона 3) (к схеме № 37)

№ точки	Координаты, м	
	Широта (X)	Долгота (Y)
1	983682,54	3544089,61
2	983796,43	3544221,47
3	983813,85	3544297,07
4	983834,40	3544386,21
5	983828,11	3544437,20
6	983810,12	3544424,53
7	983812,42	3544421,26
8	983796,07	3544409,74
9	983798,38	3544406,47
10	983794,47	3544403,72
11	983785,30	3544397,26
12	983787,60	3544393,99
13	983776,83	3544386,40
14	983777,83	3544384,88
15	983776,71	3544384,07
16	983775,59	3544385,53
17	983751,63	3544368,64
18	983753,94	3544365,37
19	983747,03	3544360,51
20	983748,18	3544358,88
21	983738,74	3544352,22
22	983741,04	3544348,95
23	983734,80	3544344,55
24	983707,94	3544284,93

25	983638,56	3544131,80
1	983682,54	3544089,61

Общий периметр границ территории объекта культурного наследия федерального значения: 844,28 м.

Площадь территории объекта культурного наследия федерального значения: 28028 кв.м.

Координаты характерных точек границ территории объекта культурного наследия федерального значения «селище Кучиминское 18» в местной системе координат (МСК 86) (к схеме № 38)

№ точки	Координаты, м	
	Широта (X)	Долгота (Y)
1	984266.309	3543792.507
2	984296.935	3543847.159
3	984287.523	3543868.698
4	984269.529	3543882.482
5	984238.963	3543881.773
6	984178.970	3543890.492
7	984163.957	3543797.671
1	984266.309	3543792.507

Общий периметр границ территории объекта культурного наследия федерального значения: 397 м.

Площадь территории объекта культурного наследия федерального значения: 10143 кв. м.

Координаты характерных точек границ территории объекта культурного наследия федерального значения «селище Кучиминское 19» в местной системе координат (МСК 86) (к схеме 44)

№ точки	Координаты, м	
	Широта (X)	Долгота (Y)
1	984157,165	3543755,674
2	984178,970	3543890,492
3	984079,249	3543912,674
4	984044,551	3543866,973
5	984035,529	3543805,302
6	984098,353	3543744,637
1	984157,165	3543755,674

Общий периметр границ территории объекта культурного наследия федерального значения: 506 м.

Площадь территории объекта культурного наследия федерального значения: 17579 кв. м.

Координаты характерных точек границ территории объекта культурного наследия федерального значения «селище Кучиминское 20» в местной системе координат (МСК 86) (к схеме 45)

№ точки	Координаты, м	
	Широта (X)	Долгота (Y)
1	984157,165	3543755,674
2	984178,970	3543890,492
3	984079,249	3543912,674
4	984044,551	3543866,973
5	984035,529	3543805,302
6	984098,353	3543744,637
1	984157,165	3543755,674

Общий периметр границ территории объекта культурного наследия федерального значения: 506 м.

Площадь территории объекта культурного наследия федерального значения: 17579 кв. м.

Координаты характерных точек границ территории объекта культурного наследия федерального значения «селище Кучиминское 21» в местной системе координат (МСК 86) (к схеме № 40)

№ точки	Координаты, м	
	Широта (X)	Долгота (Y)
1	984035,529	3543805,302
2	984044,551	3543866,973
3	983977,347	3543885,518
4	983957,693	3543862,692
1	984035,529	3543805,302

Общий периметр границ территории объекта культурного наследия федерального значения: 259 м.

Площадь территории объекта культурного наследия федерального значения: 3610 кв. м.

Координаты характерных точек границ территории объекта культурного наследия федерального значения «селище Кучиминское 22» в местной системе координат (МСК 86) (к схеме № 41)

№ точки	Координаты, м	
	Широта (X)	Долгота (Y)
1	983977,347	3543885,518
2	983902,141	3543959,052
3	983904,151	3543981,045
4	983870,444	3544018,199
5	983863,839	3544029,325
6	983831,496	3544004,456
7	983890,248	3543910,356

8	983908.822	3543893.949
9	983957.693	3543862.692
1	983977.347	3543885.518

Общий периметр границ территории объекта культурного наследия федерального значения: 455 м.

Площадь территории объекта культурного наследия федерального значения: 7649 кв. м.

Координаты характерных точек границ территории объекта культурного наследия федерального значения «селище Кучиминское 28» в местной системе координат (МСК 86) (к схеме № 42)

№ точки	Координаты, м	
	Широта (X)	Долгота (Y)
1	984233.842	3544806.715
2	984163.437	3544855.105
3	984109.055	3544770.435
4	984130.680	3544702.725
5	984185.971	3544685.880
1	984233.842	3544806.715

Общий периметр границ территории объекта культурного наследия федерального значения: 445 м.

Площадь территории объекта культурного наследия федерального значения: 12661 кв. м.

Координаты характерных точек границ территории объекта культурного наследия федерального значения «селище Кучиминское 29» в местной системе координат (МСК 86) (к схеме № 43)

№ точки	Координаты, м	
	Широта (X)	Долгота (Y)
1	984010.614	3544606.654
2	984047.622	3544695.853
3	983988.419	3544723.430
4	983952.572	3544631.269
1	984010.614	3544606.654

Общий периметр границ территории объекта культурного наследия федерального значения: 324 м.

Площадь территории объекта культурного наследия федерального значения: 6268 кв. м.».

8. Внести в приказ Службы государственной охраны объектов культурного наследия Ханты-Мансийского автономного округа – Югры от 27 мая 2013 года № 13-нп «Об утверждении границ и режима использования территорий выявленных объектов культурного наследия, расположенных в Кондинском районе» следующие изменения:

8.1. Заголовок изложить в следующей редакции:

«Об утверждении границ территорий и установлении особого режима использования земельных участков в границах территорий выявленных объектов культурного наследия, расположенных в Кондинском районе Ханты-Мансийского автономного округа – Югры»;

8.2. Преамбулу изложить в следующей редакции:

«В соответствии с Федеральным законом от 25 июня 2002 года № 73-ФЗ «Об объектах культурного наследия (памятниках истории и культуры) народов Российской Федерации», Законом Ханты-Мансийского автономного округа – Югры от 29 июня 2006 года № 64-оз «О регулировании отдельных отношений в области сохранения, использования, популяризации и государственной охраны объектов культурного наследия», руководствуясь постановлением Правительства Ханты-Мансийского автономного округа – Югры от 30 августа 2012 года № 309-п «О Службе государственной охраны объектов культурного наследия Ханты-Мансийского автономного округа – Югры», в целях обеспечения сохранности выявленных объектов культурного наследия, расположенных в Кондинском районе Ханты-Мансийского автономного округа – Югры, **п р и к а з ы в а ю:**»;

8.3. Пункт 2 изложить в следующей редакции:

«2. Установить особый режим использования земельных участков в границах территорий выявленных объектов культурного наследия, указанных в пункте 1 настоящего приказа, в соответствии со статьей 5.1 Федерального закона от 25 июня 2002 года № 73-ФЗ «Об объектах культурного наследия (памятниках истории и культуры) народов Российской Федерации»;

8.4. Подпункт 3.2 пункта 3 изложить в следующей редакции:

«3.2. Обеспечить соблюдение особого режима использования земельных участков в границах территорий выявленных объектов культурного наследия в соответствии с пунктом 2 настоящего приказа.»;

8.5. В пункте 6 слова «О.В. Москвина» исключить.

8.6. Приложение 2 к приказу изложить в следующей редакции:

«Приложение 2
к приказу Службы государственной
охраны объектов культурного
наследия Ханты-Мансийского
автономного округа – Югры
от 27 мая 2013 года № 13-нп

Координаты характерных точек границ территории
выявленного объекта культурного наследия «городище Неушья 2.1»
в местной системе координат (МСК 86, зона 2) (к схеме № 1)

№ точки	Координаты, м	
	Широта (X)	Долгота (Y)
1	888451.71	2418523.14
2	888455.93	2418555.45
3	888444.27	2418575.29
4	888412.42	2418573.29
5	888352.09	2418589.12
6	888322.40	2418547.35
7	888356.74	2418497.12
1	888451.71	2418523.14

Общий периметр границ территории выявленного объекта культурного наследия: 360 м.

Площадь территории выявленного объекта культурного наследия: 8162 кв.м.

Координаты характерных точек границ территории выявленного объекта культурного наследия «поселение Неушья 4» в местной системе координат (МСК 86, зона 2) (к схеме № 2)

№ точки	Координаты, м	
	Широта (X)	Долгота (Y)
1	888153.92	2417889.05
2	888123.55	2418156.30
3	888060.30	2418173.90
4	888018.53	2418059.90
5	888023.91	2417943.50
6	888079.34	2417864.63
1	888153.92	2417889.05

Общий периметр границ территории выявленного объекта культурного наследия: 745 м.

Площадь территории выявленного объекта культурного наследия: 30508 кв.м.

Координаты характерных точек границ территории выявленного объекта культурного наследия «поселение Большой Тетер 1» в местной системе координат (МСК 86, зона 2) (к схеме № 3)

№ точки	Координаты, м	
	Широта (X)	Долгота (Y)
1	889753.45	2437045.97

2	889786.05	2437123.55
3	889759.99	2437138.45
4	889745.70	2437112.10
5	889674.86	2437156.89
6	889650.61	2437162.05
7	889655.64	2437192.49
8	889569.18	2437283.43
9	889493.56	2437284.88
10	889555.14	2437106.86
1	889753.45	2437045.97

Общий периметр границ территории выявленного объекта культурного наследия: 878 м.

Площадь территории выявленного объекта культурного наследия: 29790 кв.м.

Координаты характерных точек границ территории выявленного объекта культурного наследия «поселение Большой Тетер 2» в местной системе координат (МСК 86, зона 2) (к схеме № 4)

№ точки	Координаты, м	
	Широта (X)	Долгота (Y)
1	889948.99	2434519.11
2	889949.04	2434542.69
3	889892.87	2434631.48
4	889752.35	2434716.35
5	889692.09	2434703.97
6	889662.95	2434677.65
7	889669.63	2434602.15
8	889879.40	2434535.47
1	889948.99	2434519.11

Общий периметр границ территории выявленного объекта культурного наследия: 759 м.

Площадь территории выявленного объекта культурного наследия: 30285 кв.м.

Координаты характерных точек границ территории выявленного объекта культурного наследия «поселение Потанах 1» в местной системе координат (МСК 86, зона 2) (к схеме № 5)

№ точки	Координаты, м
---------	---------------

	Широта (X)	Долгота (Y)
1	898937.02	2453946.01
2	898833.49	2454096.59
3	898728.86	2454043.28
4	898566.72	2453994.76
5	898568.59	2453954.82
6	898729.80	2453903.06
7	898891.65	2453911.67
1	898937.02	2453946.01

Общий периметр границ территории выявленного объекта культурного наследия: 895 м.

Площадь территории выявленного объекта культурного наследия: 45090 кв.м.

Координаты характерных точек границ территории выявленного объекта культурного наследия «поселение Мостовое 5» в местной системе координат (МСК 86, зона 2) (к схеме № 6)

№ точки	Координаты, м	
	Широта (X)	Долгота (Y)
1	900911.54	2458742.92
2	900919.35	2458869.68
3	900964.45	2458980.06
4	900947.80	2459082.10
5	900871.63	2459246.04
6	900809.34	2459284.95
7	900808.92	2459321.59
8	900774.92	2459313.57
9	900695.61	2459211.97
10	900615.68	2459165.36
11	900625.49	2459125.70
12	900591.92	2459079.61
13	900605.52	2458960.72
14	900615.85	2458884.52
15	900753.69	2458728.92
16	900769.69	2458694.00
17	900809.73	2458709.73
1	900911.54	2458742.92

Общий периметр границ территории выявленного объекта культурного наследия: 1583 м.

Площадь территории выявленного объекта культурного наследия:
154901 кв.м.

Координаты характерных точек границ территории
выявленного объекта культурного наследия «поселение Толум 1»
в местной системе координат (МСК 86, зона 2) (к схеме № 7)

№ точки	Координаты, м	
	Широта (X)	Долгота (Y)
1	909219.22	2458356.39
2	909125.18	2458512.01
3	908999.52	2458656.67
4	908985.38	2458686.17
5	908944.66	2458694.76
6	908866.82	2458653.48
7	908814.80	2458235.40
8	908898.70	2458171.58
1	909219.22	2458356.39

Общий периметр границ территории выявленного объекта культурного наследия: 1428 м.

Площадь территории: 125778 кв.м.»;

8.7. Приложение 3 признать утратившим силу.

9. Внести в приказ Службы государственной охраны объектов культурного наследия Ханты-Мансийского автономного округа – Югры от 10 октября 2013 года № 15-нп «Об утверждении границ территории, предмета охраны объекта культурного наследия регионального значения «Дом, в котором с 1957 по 1961 гг. жил советский и российский геолог, первооткрыватель нефти в Сибири Ф.К. Салманов» следующие изменения:

9.1. В преамбуле слова «руководствуясь подпунктами 5.7.3, 5.7.5 пункта 5.7 Положения о Службе государственной охраны объектов культурного наследия Ханты-Мансийского автономного округа – Югры, утвержденного постановлением Правительства Ханты-Мансийского автономного округа – Югры от 30 августа 2012 года № 309-п» заменить словами «руководствуясь постановлением Правительства Ханты-Мансийского автономного округа – Югры от 30 августа 2012 года № 309-п «О Службе государственной охраны объектов культурного наследия Ханты-Мансийского автономного округа – Югры»;

9.2. В пункте 7 слова «О.В. Москвина» исключить;

9.3. Приложение 2 изложить в следующей редакции:

«Приложение 2
к приказу Службы государственной
охраны объектов культурного
наследия Ханты-Мансийского

автономного округа – Югры
от 10 октября 2013 года № 15-нп

Координаты характерных точек границ территории
объекта культурного наследия регионального значения
«Дом, в котором с 1957 по 1961 гг. жил советский и российский геолог,
первооткрыватель нефти в Сибири Ф.К. Салманов»
в местной системе координат (МСК 86, зона 3)

№ точки	Координаты, м	
	Широта (X)	Долгота (Y)
1	982174.89	3576594.86
2	982173.24	3576593.79
3	982164.06	3576587.91
4	982164.68	3576586.95
5	982141.43	3576571.45
6	982133.75	3576580.74
7	982117.81	3576599.10
8	982135.56	3576611.23
9	982140.45	3576605.05
10	982160.14	3576616.26
11	982169.19	3576602.96
12	982171.58	3576599.51
1	982174.89	3576594.86

Общий периметр границ территории объекта культурного наследия
регионального значения: 156 м.

Площадь территории объекта культурного наследия регионального
значения: 1327 кв. м.».

10. Внести в приказ Службы государственной охраны объектов
культурного наследия Ханты-Мансийского автономного округа – Югры
от 10 октября 2013 года № 16-нп «Об утверждении границ территории,
предмета охраны объекта культурного наследия регионального значения
«Дом Г.С. Клепикова» следующие изменения:

10.1. В преамбуле слова «руководствуясь подпунктами 5.7.3, 5.7.5
пункта 5.7 Положения о Службе государственной охраны объектов
культурного наследия Ханты-Мансийского автономного округа – Югры,
утвержденного постановлением Правительства Ханты-Мансийского
автономного округа – Югры от 30 августа 2012 года № 309-п» заменить
словами «руководствуясь постановлением Правительства Ханты-
Мансийского автономного округа – Югры от 30 августа 2012 года № 309-п
«О Службе государственной охраны объектов культурного наследия
Ханты-Мансийского автономного округа – Югры»;

10.2. В пункте 7 слова «О.В. Москвина» исключить;

10.3. Приложение 2 изложить в следующей редакции:

«Приложение 2
к приказу Службы государственной
охраны объектов культурного
наследия Ханты-Мансийского
автономного округа – Югры
от 10 октября 2013 года № 16-нп

Координаты характерных точек границ территории
объекта культурного наследия регионального значения
«Дом Г.С. Клепикова» в местной системе координат
(МСК 86, зона 3)

№ точки	Координаты, м	
	Широта (X)	Долгота (Y)
1	981431.54	3572688.31
2	981429.56	3572688.79
3	981415.71	3572698.96
4	981406.02	3572706.01
5	981381.29	3572723.67
6	981403.44	3572755.39
7	981402.58	3572756.23
8	981406.30	3572761.29
9	981409.45	3572765.87
10	981411.79	3572769.35
11	981413.04	3572770.04
12	981414.74	3572767.40
13	981421.50	3572762.25
14	981418.12	3572758.00
15	981435.12	3572746.71
16	981437.02	3572737.73
17	981443.50	3572730.29
18	981456.67	3572720.88
19	981450.63	3572711.46
20	981442.05	3572701.88
21	981440.94	3572698.44
1	981431.54	3572688.31

Общий периметр границ территории объекта культурного наследия регионального значения: 2 977 м.

Площадь территории объекта культурного наследия регионального значения: 232,4 кв. м.».

11. Внести в приказ Службы государственной охраны объектов культурного наследия Ханты-Мансийского автономного округа – Югры от 5 декабря 2013 года № 18-нп «Об утверждении границ территории, предмета охраны объекта культурного наследия регионального значения «Здание краеведческого музея», расположенного в Березовском районе» следующие изменения:

11.1. В преамбуле слова «руководствуясь подпунктами 5.7.3, 5.7.5

пункта 5.7 Положения о Службе государственной охраны объектов культурного наследия Ханты-Мансийского автономного округа – Югры, утвержденного постановлением Правительства Ханты-Мансийского автономного округа – Югры от 30 августа 2012 года № 309-п» заменить словами «руководствуясь постановлением Правительства Ханты-Мансийского автономного округа – Югры от 30 августа 2012 года № 309-п «О Службе государственной охраны объектов культурного наследия Ханты-Мансийского автономного округа – Югры»;

11.2. В пункте 7 слова «О.В. Москвина» исключить;

11.3. Приложение 2 изложить в следующей редакции:

«Приложение 2
к приказу Службы государственной
охраны объектов культурного
наследия Ханты-Мансийского
автономного округа – Югры
от 05.12.2013 № 18-нп

Координаты характерных точек границ территории
объекта культурного наследия регионального значения
«Здание краеведческого музея»
в местной системе координат (МСК 86, зона 1)

№ точки	Координаты, м	
	Широта (X)	Долгота (Y)
1	1291028.93	1745503.51
2	1291026.19	1745525.61
3	1291026.10	1745527.03
4	1291026.39	1745527.19
5	1291025.88	1745530.65
6	1291011.55	1745528.56
7	1291010.69	1745528.54
8	1291009.32	1745523.68
9	1291010.99	1745509.87
10	1291011.10	1745508.89
11	1291011.22	1745507.96
12	1291011.36	1745506.97
13	1291011.99	1745501.65
14	1291018.36	1745502.43
15	1291018.53	1745501.00
16	1291019.84	1745501.06
17	1291019.69	1745502.57
18	1291026.72	1745503.18
1	1291028.93	1745503.51

Общий периметр границ территории объекта культурного наследия регионального значения: 89,7 м.

Площадь территории объекта культурного наследия регионального значения: 458 кв. м.».

12. Внести в приказ Службы государственной охраны объектов культурного наследия Ханты-Мансийского автономного округа – Югры от 5 декабря 2013 года № 19-нп «Об утверждении границ территории, предмета охраны объекта культурного наследия регионального значения «Городское казначейское управление», расположенного в Березовском районе» следующие изменения:

12.1. В преамбуле слова «руководствуясь подпунктами 5.7.3, 5.7.5 пункта 5.7 Положения о Службе государственной охраны объектов культурного наследия Ханты-Мансийского автономного округа – Югры, утвержденного постановлением Правительства Ханты-Мансийского автономного округа – Югры от 30 августа 2012 года № 309-п» заменить словами «руководствуясь постановлением Правительства Ханты-Мансийского автономного округа – Югры от 30 августа 2012 года № 309-п «О Службе государственной охраны объектов культурного наследия Ханты-Мансийского автономного округа – Югры»;

12.2. В пункте 7 слова «О.В. Москвина» исключить;

12.3. Приложение 2 изложить в следующей редакции:

«Приложение 2
к приказу Службы государственной
охраны объектов культурного
наследия Ханты-Мансийского
автономного округа – Югры
от 05 декабря 2013 г. № 19-нп

Координаты характерных точек границ территории
объекта культурного наследия регионального значения
«Городское казначейское управление»
в местной системе координат (МСК 86, зона 1)

№ точки	Координаты, м	
	Широта (X)	Долгота (Y)
1	1291065.94	1745534.08
2	1291069.59	1745505.68
3	1291060.25	1745504.64
4	1291059.64	1745507.49
5	1291037.14	1745504.75
6	1291034.95	1745504.48
7	1291028.92	1745503.49
8	1291026.18	1745525.59
9	1291026.09	1745527.02
10	1291027.43	1745527.11
11	1291051.08	1745531.53
12	1291056.96	1745532.62
1	1291065.94	1745534.08

Общий периметр границ территории объекта культурного наследия регионального значения: 136 м.

Площадь территории объекта культурного наследия регионального значения: 1016 кв. м.».

13. Внести в приказ Службы государственной охраны объектов культурного наследия Ханты-Мансийского автономного округа – Югры от 5 декабря 2013 года № 20-нп «Об утверждении границ территории, предмета охраны объекта культурного наследия регионального значения «Мост деревянный на ряжах через овраг Култычный», расположенного в Березовском районе» следующие изменения:

13.1. В преамбуле слова «руководствуясь подпунктами 5.7.3, 5.7.5 пункта 5.7 Положения о Службе государственной охраны объектов культурного наследия Ханты-Мансийского автономного округа – Югры, утвержденного постановлением Правительства Ханты-Мансийского автономного округа - Югры от 30 августа 2012 года № 309-п» заменить словами «руководствуясь постановлением Правительства Ханты-Мансийского автономного округа – Югры от 30 августа 2012 года № 309-п «О Службе государственной охраны объектов культурного наследия Ханты-Мансийского автономного округа – Югры»;

13.2. В пункте 7 слова «О.В. Москвина» исключить;

13.3. Приложение 2 изложить в следующей редакции:

«Приложение 2
к приказу Службы государственной
охраны объектов культурного
наследия Ханты-Мансийского
автономного округа – Югры
от 05.12.2013 № 20-нп

Координаты характерных точек границ территории
объекта культурного наследия регионального значения
«Мост деревянный на ряжах через овраг Култычный»
в местной системе координат (МСК 86, зона 1)

№ точки	Координаты, м	
	Широта (X)	Долгота (Y)
1	1291427.36	1745538.98
2	1291410.15	1745537.19
3	1291394.85	1745535.72
4	1291378.58	1745533.93
5	1291378.20	1745541.70
6	1291393.99	1745543.93
7	1291409.98	1745545.46
8	1291426.74	1745546.52
1	1291427.36	1745538.98

Общий периметр границ территории объекта культурного наследия регионального значения: 112,8м.

Площадь территории объекта культурного наследия регионального

значения: 390,6 кв. м.».

14. Внести в приказ Службы государственной охраны объектов культурного наследия Ханты-Мансийского автономного округа – Югры от 5 декабря 2013 года № 21-нп «Об утверждении границ территории, предмета охраны объекта культурного наследия местного (муниципального) значения «Здание церкви Успения Пресвятой Богородицы», расположенного в Белоярском районе» следующие изменения:

14.1. В преамбуле слова «руководствуясь подпунктами 5.7.3, 5.7.5 пункта 5.7 Положения о Службе государственной охраны объектов культурного наследия Ханты-Мансийского автономного округа – Югры, утвержденного постановлением Правительства Ханты-Мансийского автономного округа – Югры от 30 августа 2012 года № 309-п» заменить словами «руководствуясь постановлением Правительства Ханты-Мансийского автономного округа – Югры от 30 августа 2012 года № 309-п «О Службе государственной охраны объектов культурного наследия Ханты-Мансийского автономного округа – Югры»;

14.2. В пункте 7 слова «О.В. Москвина» исключить;

14.3. Приложение 2 изложить в следующей редакции:

«Приложение 2
к приказу Службы государственной
охраны объектов культурного
наследия Ханты-Мансийского
автономного округа – Югры
от 05.12.2013 № 21-нп

Координаты характерных точек границ территории
объекта культурного наследия местного (муниципального) значения
«Здание церкви Успения Пресвятой Богородицы»
в местной системе координат (МСК 86, зона 2)

№ точки	Координаты, м	
	Широта (X)	Долгота (Y)
1	1265345.98	2492869.81
2	1265356.17	2492832.45
3	1265343.04	2492828.72
4	1265341.13	2492838.52
5	1265329.11	2492835.19
6	1265322.91	2492845.53
7	1265316.19	2492862.94
1	1265345.98	2492869.81

Общий периметр границ территории объекта культурного наследия местного (муниципального) значения: 136 м.

Площадь территории объекта культурного наследия местного (муниципального) значения: 968,5 кв. м.».

15. Внести в приказ Службы государственной охраны объектов культурного наследия Ханты-Мансийского автономного округа – Югры от 5 декабря 2013 года № 22-нп «Об утверждении границ территории, предмета охраны объекта культурного наследия местного (муниципального) значения «Здание церкви Богоявления Господня», расположенного в Сургутском районе» следующие изменения:

15.1. В преамбуле слова «руководствуясь подпунктами 5.7.3, 5.7.5 пункта 5.7 Положения о Службе государственной охраны объектов культурного наследия Ханты-Мансийского автономного округа – Югры, утвержденного постановлением Правительства Ханты-Мансийского автономного округа – Югры от 30 августа 2012 года № 309-п» заменить словами «руководствуясь постановлением Правительства Ханты-Мансийского автономного округа – Югры от 30 августа 2012 года № 309-п «О Службе государственной охраны объектов культурного наследия Ханты-Мансийского автономного округа – Югры»;

15.2. В пункте 7 слова «О.В. Москвина» исключить;

15.3. Приложение 2 изложить в следующей редакции:

«Приложение 2
к приказу Службы государственной
охраны объектов культурного
наследия Ханты-Мансийского
автономного округа – Югры
от 05.12.2013 № 22-нп

Координаты характерных точек границ территории
объекта культурного наследия местного (муниципального) значения
«Здание церкви Богоявления Господня»
в местной системе координат (МСК 86, зона 3)

№ точки	Координаты, м	
	Широта (X)	Долгота (Y)
1	942041.454	3589219.774
2	942035.993	3589213.422
3	942041.124	3589204.835
4	942038.674	3589181.407
5	942031.492	3589166.896
6	942066.210	3589147.131
7	942091.625	3589188.946
1	942041.454	3589219.774

Общий периметр границ территории объекта культурного наследия местного (муниципального) значения: 205,3 м.

Площадь территории объекта культурного наследия местного (муниципального) значения: 2351 кв. м.».

16. Внести в приказ Службы государственной охраны объектов

культурного наследия Ханты-Мансийского автономного округа – Югры от 19 декабря 2013 года № 24-нп «Об утверждении границ и режима использования территорий выявленных объектов культурного наследия, расположенных в Нижневартовском районе» следующие изменения:

16.1. Заголовок изложить в следующей редакции:

«Об утверждении границ территорий и установлении особого режима использования земельных участков в границах территорий выявленных объектов культурного наследия, расположенных в Нижневартовском районе Ханты-Мансийского автономного округа – Югры»;

16.2. Преамбулу изложить в следующей редакции:

«В соответствии с Федеральным законом от 25 июня 2002 года № 73-ФЗ «Об объектах культурного наследия (памятниках истории и культуры) народов Российской Федерации», Законом Ханты-Мансийского автономного округа – Югры от 29 июня 2006 года № 64-оз «О регулировании отдельных отношений в области сохранения, использования, популяризации и государственной охраны объектов культурного наследия», руководствуясь постановлением Правительства Ханты-Мансийского автономного округа – Югры от 30 августа 2012 года № 309-п «О Службе государственной охраны объектов культурного наследия Ханты-Мансийского автономного округа – Югры», в целях обеспечения сохранности выявленных объектов культурного наследия, расположенных в Нижневартовском районе Ханты-Мансийского автономного округа – Югры, **п р и к а з ы в а ю:**»;

16.3. Пункт 2 изложить в следующей редакции:

«2. Установить особый режим использования земельных участков в границах территорий выявленных объектов культурного наследия, указанных в пункте 1 настоящего приказа, в соответствии со статьей 5.1 Федерального закона от 25 июня 2002 года № 73-ФЗ «Об объектах культурного наследия (памятниках истории и культуры) народов Российской Федерации»;

16.4. Подпункт 3.2 пункта 3 изложить в следующей редакции:

«3.2. Обеспечить соблюдение особого режима использования земельных участков в границах территорий выявленных объектов культурного наследия в соответствии с пунктом 2 настоящего приказа.»;

16.5. В пункте 6 слова «О.В. Москвина» исключить.

16.6. Приложение 2 к приказу изложить в следующей редакции:

«Приложение 2
к приказу Службы государственной
охраны объектов культурного наследия
Ханты-Мансийского автономного округа – Югры
от 19 декабря 2013 года № 24-нп

**Координаты характерных точек границ территории
выявленного объекта культурного наследия «селище Нёх-Урий 1»
в местной системе координат (МСК 86, зона 4) (к схеме № 1)**

№ точки	Координаты, м	
	Широта (X)	Долгота (Y)
1	1036031.091	4364744.483
2	1036134.353	4364784.376
3	1036131.152	4364831.282
4	1036084.442	4364845.116
5	1036040.053	4364852.045
6	1035997.374	4364844.027
7	1035973.169	4364847.896
8	1035971.188	4364868.833
9	1035935.030	4364871.142
10	1035930.179	4364867.909
11	1035929.319	4364864.873
12	1035924.278	4364865.640
13	1035925.948	4364872.718
14	1035923.478	4364882.625
15	1035928.329	4364885.851
16	1035928.149	4364889.844
17	1035910.015	4364892.005
18	1035909.205	4364887.954
19	1035911.485	4364882.056
20	1035905.004	4364870.738
21	1035889.031	4364869.987
22	1035878.748	4364875.523
23	1035857.374	4364861.499
24	1035839.340	4364840.620
25	1035845.931	4364827.916
26	1035840.370	4364818.636
27	1035817.525	4364814.569
28	1035819.506	4364793.632
29	1035829.968	4364784.112
30	1035856.124	4364781.332
31	1035877.298	4364778.321
32	1035895.042	4364784.162
33	1035901.623	4364793.475
34	1035947.483	4364797.633
35	1035984.321	4364802.360
1	1036031.091	4364744.483

Общий периметр границ территории выявленного объекта культурного наследия: 856,9 м.

Площадь территории выявленного объекта культурного наследия: 2,311 га.

Координаты характерных точек границ территории
выявленного объекта культурного наследия «городище Нёх-Урий 2»
в местной системе координат (МСК 86, зона 4) (к схеме № 2)

№ точки	Координаты, м	
	Широта (X)	Долгота(Y)
1	1035856.124	4364781.332
2	1035886.330	4364820.800
3	1035889.031	4364869.987
4	1035878.748	4364875.523
5	1035857.374	4364861.499
6	1035839.340	4364840.620
7	1035845.931	4364827.916
8	1035840.370	4364818.636
9	1035817.525	4364814.569
10	1035819.506	4364793.632
11	1035829.968	4364784.112
1	1035856.124	4364781.332

Общий периметр границ территории выявленного объекта культурного наследия: 272,7 м.

Площадь территории выявленного объекта культурного наследия: 0,379 га.

Координаты характерных точек границ территории
выявленного объекта культурного наследия «селище Нёх-Урий 3.1»
в местной системе координат (МСК 86, зона 4) (к схеме № 3)

№ точки	Координаты, м	
	Широта (X)	Долгота(Y)
1	1036181.163	4364853.654
2	1036320.073	4364902.226
3	1036313.561	4365041.102
4	1036164.549	4365037.110
5	1036082.002	4365025.239
6	1036060.737	4365030.246
7	1036009.616	4364988.794
8	1035983.651	4364944.520
9	1035919.537	4364902.465
10	1036012.067	4364893.787
1	1036181.163	4364853.654

Общий периметр границ территории выявленного объекта культурного наследия: 998,2 м.

Площадь территории выявленного объекта культурного наследия: 5,093 га.

Координаты характерных точек границ территорий
 выявленных объектов культурного наследия
 «селище Нёх-Урий 3.2», «могильник Нёх-Урий 3.5»,
 «могильник Нёх-Урий 3.6»
 в местной системе координат (МСК 86, зона 4) (к схеме № 4)

№ точки	Координаты, м	
	Широта (X)	Долгота(Y)
1	1036164.549	4365037.110
2	1036313.561	4365041.102
3	1036344.118	4365051.554
4	1036377.585	4365085.162
5	1036396.439	4365110.075
6	1036439.638	4365192.213
7	1036480.387	4365284.242
8	1036428.236	4365264.765
9	1036374.344	4365346.350
10	1036352.510	4365427.433
11	1036319.453	4365427.886
12	1036302.389	4365386.038
13	1036257.399	4365341.863
14	1036246.367	4365299.297
15	1036231.474	4365275.563
16	1036211.980	4365242.616
17	1036203.838	4365224.203
18	1036198.837	4365202.945
19	1036202.718	4365184.104
20	1036193.286	4365171.639
21	1036179.343	4365169.989
22	1036162.829	4365159.199
23	1036122.490	4365101.231
24	1036120.870	4365093.139
25	1036141.224	4365086.094
26	1036165.520	4365059.185
1	1036164.549	4365037.110

Общий периметр границ территорий выявленных объектов культурного наследия: 1208 м.

Площадь территорий выявленных объектов культурного наследия: 7,234 га.

Координаты характерных точек границ территории
 выявленного объекта культурного наследия «городище Нёх-Урий 3.3» в
 местной системе координат (МСК 86, зона 4) (к схеме № 5)

№ точки	Координаты, м	
	Широта (X)	Долгота(Y)
1	1036082.002	4365025.239
2	1036164.549	4365037.110
3	1036165.520	4365059.185

4	1036141.224	4365086.094
5	1036120.870	4365093.139
6	1036098.205	4365064.044
7	1036060.737	4365030.246
1	1036082.002	4365025.239

Общий периметр границы территории выявленного объекта культурного наследия: 271,7 м.

Площадь территории выявленного объекта культурного наследия: 0,390 га.

Координаты характерных точек границ территории выявленного объекта культурного наследия «селище Нёх-Урий 3.4» в местной системе координат (МСК 86, зона 4) (к схеме № 6)

№ точки	Координаты, м	
	Широта (X)	Долгота(Y)
1	1036253.088	4365711.150
2	1036257.989	4365713.386
3	1036256.679	4365741.359
4	1036255.399	4365811.395
5	1036261.190	4365858.722
6	1036262.050	4365946.882
7	1036243.496	4366001.079
8	1036188.355	4366002.498
9	1036170.051	4365965.591
10	1036204.538	4365871.087
11	1036207.489	4365808.137
1	1036253.088	4365711.150

Общий периметр границ территории выявленного объекта культурного наследия: 661,2 м.

Площадь территории выявленного объекта культурного наследия: 1,528 га.

Координаты характерных точек границ территории выявленного объекта культурного наследия «селище Нёх-Урий 3.7» в местной системе координат (МСК 86, зона 4) (к схеме № 7)

№ точки	Координаты, м	
	Широта (X)	Долгота(Y)
1	1036361.812	4365933.534
2	1036368.643	4366044.000
3	1036312.361	4366048.373
4	1036305.400	4365940.901
1	1036361.812	4365933.534

Общий периметр границ территории выявленного объекта культурного наследия: 330,6 м.

Площадь территории выявленного объекта культурного наследия:
0,614 га.

Координаты характерных точек границ территорий
выявленных объектов культурного наследия
«селище Нёх-Урий 3.8», «городище Нёх-Урий 3.9»
в местной системе координат (МСК 86, зона 4) (к схеме № 8)

№ точки	Координаты, м	
	Широта (X)	Долгота (Y)
1	1036257.109	4365347.868
2	1036270.492	4365361.504
3	1036305.209	4365411.198
4	1036355.760	4365507.690
5	1036332.955	4365694.874
6	1036276.093	4365690.205
7	1036282.985	4365607.416
8	1036271.132	4365582.833
9	1036276.363	4365513.976
10	1036293.877	4365460.727
11	1036261.330	4365386.112
1	1036257.109	4365347.868

Общий периметр границ территорий выявленных объектов культурного наследия: 786,7 м.

Площадь территорий выявленных объектов культурного наследия:
1,810 га.

Координаты характерных точек границ территории
выявленного объекта культурного наследия «селище Нёх-Урий 3.10»
в местной системе координат (МСК 86, зона 4) (к схеме № 9)

№ точки	Координаты, м	
	Широта (X)	Долгота (Y)
1	1036217.241	4366219.141
2	1036206.478	4366277.711
3	1036147.866	4366267.944
4	1036157.668	4366208.326
1	1036217.241	4366219.141

Общий периметр границ территории выявленного объекта культурного наследия: 239,2 м.

Площадь территории выявленного объекта культурного наследия:
0,357 га.

Координаты характерных точек границ территории
выявленного объекта культурного наследия «могильник Нёх-Урий 3.11»
в местной системе координат (МСК 86, зона 4) (к схеме № 10)

№ точки	Координаты, м	
	Широта (X)	Долгота(Y)
1	1036132.133	4366496.507
2	1036128.982	4366542.422
3	1036107.027	4366583.446
4	1036066.528	4366571.534
5	1036098.535	4366486.929
1	1036132.133	4366496.507

Общий периметр границ территории выявленного объекта культурного наследия: 259,3 м.

Площадь территории выявленного объекта культурного наследия: 0,389 га.

Координаты характерных точек границ территории выявленного объекта культурного наследия «селище Нёх-Урий 3.12» в местной системе координат (МСК 86, зона 4) (к схеме № 11)

№ точки	Координаты, м	
	Широта (X)	Долгота(Y)
1	1036185.314	4366622.168
2	1036131.962	4366734.812
3	1036120.920	4366778.352
4	1036100.106	4366816.430
5	1036058.597	4366783.441
6	1036011.387	4366701.122
7	1036107.027	4366583.446
1	1036185.314	4366622.168

Общий периметр границ территории выявленного объекта культурного наследия: 597,8 м.

Площадь территории выявленного объекта культурного наследия: 2,065 га.

Координаты характерных точек границ территории выявленного объекта культурного наследия «ловчая яма Нёх-Урий 3.13» в местной системе координат (МСК 86, зона 4) (к схеме № 12)

№ точки	Координаты, м	
	Широта (X)	Долгота(Y)
1	1036268.892	4366462.874
2	1036268.332	4366474.860
3	1036256.339	4366474.300
4	1036256.899	4366462.305
1	1036268.892	4366462.874

Общий периметр границ территории выявленного объекта культурного наследия: 47,87 м.

Площадь территории выявленного объекта культурного наследия: 0,014 га.

Координаты характерных точек границ территории выявленного объекта культурного наследия «селище Нёх-Урий 4.1» в местной системе координат (МСК 86, зона 4) (к схеме № 13)

№ точки	Координаты, м	
	Широта (X)	Долгота(Y)
1	1035218.647	4364816.507
2	1035314.968	4364855.073
3	1035351.076	4364853.761
4	1035369.920	4364857.655
5	1035383.823	4364881.338
6	1035386.383	4364933.523
7	1035443.145	4365004.278
8	1035448.546	4365102.658
9	1035428.352	4365212.852
10	1035387.923	4365220.970
11	1035356.657	4365204.488
12	1035362.608	4365162.713
13	1035383.453	4365166.689
14	1035364.588	4365056.660
15	1035337.283	4364998.305
16	1035306.116	4364979.827
17	1035270.238	4364912.051
18	1035192.462	4364862.349
1	1035218.647	4364816.507

Общий периметр границ территории выявленного объекта культурного наследия: 1110 м.

Площадь территории выявленного объекта культурного наследия: 3,717 га.

Координаты характерных точек границ территорий выявленных объектов культурного наследия «селище Нёх-Урий 4.2», «городище Нёх-Урий 4.3» в местной системе координат (МСК 86, зона 4) (к схеме № 14)

№ точки	Координаты, м	
	Широта (X)	Долгота(Y)
1	1035289.812	4365284.464
2	1035326.080	4365301.177
3	1035345.394	4365359.162
4	1035294.814	4365412.864
5	1035242.512	4365396.391
1	1035289.812	4365284.464

Общий периметр границ территорий выявленных объектов культурного наследия: 350 м.

Площадь территорий выявленных объектов культурного наследия: 0,754 га.

Координаты характерных точек границ территории выявленного объекта культурного наследия «селище Нёх-Урий 5.1» в местной системе координат (МСК 86, зона 4) (к схеме № 15)

№ точки	Координаты, м	
	Широта (X)	Долгота(Y)
1	1035014.224	4364627.681
2	1035020.125	4364629.966
3	1035009.032	4364695.540
4	1034995.550	4364750.851
5	1034976.536	4364800.017
6	1034959.052	4364831.232
7	1034947.059	4364830.671
8	1034935.627	4364818.116
9	1034940.108	4364723.340
10	1034979.376	4364666.098
11	1035005.952	4364633.307
1	1035014.224	4364627.681

Общий периметр границ территории выявленного объекта культурного наследия: 462 м.

Площадь территории выявленного объекта культурного наследия: 0,8515 га.

Координаты характерных точек границ территорий выявленных объектов культурного наследия «селище Нёх-Урий 5.2», «городище Нёх-Урий 5.3» в местной системе координат (МСК 86, зона 4) (к схеме № 16)

№ точки	Координаты, м	
	Широта (X)	Долгота(Y)
1	1034889.297	4364836.108
2	1034952.630	4364852.095
3	1034894.668	4364956.415
4	1034814.761	4364960.606
5	1034802.778	4364960.045
6	1034811.520	4364944.437
7	1034869.793	4364846.213
1	1034889.297	4364836.108

Общий периметр границ территорий выявленных объектов культурного наследия: 429,4 м.

Площадь территорий выявленных объектов культурного наследия:
1,008 га.

Координаты характерных точек границ территорий
выявленных объектов культурного наследия
«селище Нёх-Урий 5.4», «городище Нёх-Урий 5.5»
в местной системе координат (МСК 86, зона 4) (к схеме № 17)

№ точки	Координаты, м	
	Широта (X)	Долгота(Y)
1	1034789.346	4364981.617
2	1034848.388	4364982.384
3	1034849.848	4365015.488
4	1034792.436	4365107.930
5	1034780.244	4365154.414
6	1034764.360	4365172.695
7	1034730.913	4365160.115
8	1034719.621	4365080.476
1	1034789.346	4364981.617

Общий периметр границ территорий выявленных объектов культурного наследия: 508,7 м.

Площадь территорий выявленных объектов культурного наследия:
1,348 га.

Координаты характерных точек границ территорий
выявленных объектов культурного наследия
«селище Нёх-Урий 6.1», «городище Нёх-Урий 6.2»
в местной системе координат (МСК 86, зона 4) (к схеме № 18)

№ точки	Координаты, м	
	Широта (X)	Долгота(Y)
1	1033945.875	4365160.337
2	1033995.136	4365198.697
3	1034002.767	4365228.089
4	1033995.656	4365251.789
5	1033968.110	4365262.513
6	1033926.721	4365269.583
7	1033922.960	4365264.402
8	1033948.576	4365209.528
9	1033930.272	4365172.621
1	1033945.875	4365160.337

Общий периметр границ территорий выявленных объектов культурного наследия: 316,1 м.

Площадь территорий выявленных объектов культурного наследия:
0,513 га.

Координаты характерных точек границ территории
выявленного объекта культурного наследия «селище Нёх-Урий 7»
в местной системе координат (МСК 86, зона 4) (к схеме № 19)

№ точки	Координаты, м	
	Широта (X)	Долгота(Y)
1	1033638.840	4365130.921
2	1033666.446	4365204.306
3	1033675.427	4365268.815
4	1033644.041	4365276.355
5	1033638.920	4365236.058
6	1033618.115	4365210.048
7	1033603.372	4365161.294
1	1033638.840	4365130.921

Общий периметр границ территории выявленного объекта культурного наследия: 346,1 м.

Площадь территории выявленного объекта культурного наследия: 0,527 га.

Координаты характерных точек границ территорий
выявленных объектов культурного наследия
«селище Нёх-Урий 8.1», «городище Нёх-Урий 8.2»
в местной системе координат (МСК 86, зона 4) (к схеме № 20)

№ точки	Координаты, м	
	Широта (X)	Долгота(Y)
1	1033528.916	4365211.879
2	1033574.686	4365367.221
3	1033642.781	4365516.607
4	1033649.092	4365552.946
5	1033634.259	4365570.277
6	1033605.102	4365572.917
7	1033597.571	4365498.467
8	1033568.475	4365457.048
9	1033547.120	4365464.059
10	1033543.259	4365396.787
11	1033500.300	4365266.605
12	1033489.158	4365248.060
13	1033485.047	4365228.839
1	1033528.916	4365211.879

Общий периметр границ территорий выявленных объектов культурного наследия: 852,7 м.

Площадь территорий выявленных объектов культурного наследия: 1,604 га.

Координаты характерных точек границ территории выявленного объекта культурного наследия «селище Нёх-Урий 9» в местной системе координат (МСК 86, зона 4) (к схеме № 21)

№ точки	Координаты, м	
	Широта (X)	Долгота(Y)
1	1036817.359	4365127.695
2	1036940.305	4365256.004
3	1036889.654	4365299.049
4	1036759.427	4365180.375
1	1036817.359	4365127.695

Общий периметр границ территории выявленного объекта культурного наследия: 497,1 м.

Площадь территории выявленного объекта культурного наследия: 1,268 га.

Координаты характерных точек границ территории выявленного объекта культурного наследия «селище Нёх-Урий 11» в местной системе координат (МСК 86, зона 4) (к схеме № 22)

№ точки	Координаты, м	
	Широта (X)	Долгота(Y)
1	1036637.501	4366054.609
2	1036695.943	4366089.396
3	1036729.470	4366143.041
4	1036647.483	4366183.248
5	1036592.641	4366135.609
1	1036637.501	4366054.609

Общий периметр границ территории выявленного объекта культурного наследия: 386,6 м.

Площадь территории выявленного объекта культурного наследия: 0,968 га.

Координаты характерных точек границ территории выявленного объекта культурного наследия «ловчая яма Нёх-Урий 12.1» в местной системе координат (МСК 86, зона 4) (к схеме № 23)

№ точки	Координаты, м	
	Широта (X)	Долгота(Y)
1	1035936.311	4365889.541
2	1035948.303	4365890.102
3	1035947.743	4365902.096
4	1035935.751	4365901.527
1	1035936.311	4365889.541

Общий периметр границ территории выявленного объекта культурного наследия: 47,87 м.

Площадь территории выявленного объекта культурного наследия: 0,014 га.

Координаты характерных точек границ территории выявленного объекта культурного наследия «селище Нёх-Урий 12.2» в местной системе координат (МСК 86, зона 4) (к схеме № 24)

№ точки	Координаты, м	
	Широта (X)	Долгота(Y)
1	1035954.925	4365834.345
2	1035929.969	4365854.201
3	1035873.097	4365828.496
4	1035839.890	4365767.864
5	1035896.852	4365727.484
1	1035954.925	4365834.345

Общий периметр границ территории выявленного объекта культурного наследия: 353,7 м.

Площадь территории выявленного объекта культурного наследия: 0,743 га.

Координаты характерных точек границ территорий выявленных объектов культурного наследия «селище Нёх-Урий 12.3», «городище Нёх-Урий 12.4», «городище Нёх-Урий 12.5», «городище Нёх-Урий 12.6» в местной системе координат (МСК 86, зона 4) (к схеме № 25)

№ точки	Координаты, м	
	Широта (X)	Долгота(Y)
1	1035760.933	4365188.401
2	1035792.950	4365188.905
3	1035885.690	4365282.377
4	1035912.736	4365367.757
5	1035897.772	4365473.191
6	1035780.177	4365354.526
7	1035744.910	4365273.765
1	1035760.933	4365188.401

Общий периметр границ территорий выявленных объектов культурного наследия: 699,3 м.

Площадь территорий выявленных объектов культурного наследия: 2,549 га.

Координаты характерных точек границ территорий выявленных объектов культурного наследия «селище Нёх-Урий 13.1», «городище Нёх-Урий 13.2» в местной системе координат (МСК 86, зона 4) (к схеме № 26)

№ точки	Координаты, м	
	Широта (X)	Долгота(Y)
1	1034043.966	4364819.485
2	1034066.381	4364832.552
3	1034094.107	4364881.924
4	1034085.085	4364903.521
5	1034063.700	4364889.505
6	1034021.381	4364852.474
1	1034043.966	4364819.485

Общий периметр границ территорий выявленных объектов культурного наследия: 227 м.

Площадь территорий выявленных объектов культурного наследия: 0,029 га.

Координаты характерных точек границ территорий выявленных объектов культурного наследия «селище Нёх-Урий 14.1», «городище Нёх-Урий 14.2», «городище Нёх-Урий 14.3» в местной системе координат (МСК 86, зона 4) (к схеме № 27)

№ точки	Координаты, м	
	Широта (X)	Долгота(Y)
1	1033862.676	4364052.061
2	1033895.009	4364095.181
3	1033815.974	4364181.821
4	1033765.892	4364171.345
5	1033755.301	4364121.532
1	1033862.676	4364052.061

Общий периметр границ территорий выявленных объектов культурного наследия: 399,9 м.

Площадь территорий выявленных объектов культурного наследия: 0,957 га.

Координаты характерных точек границ территории выявленного объекта культурного наследия «селище Нёх-Урий 15.1» в местной системе координат (МСК 86, зона 4) (к схеме № 28)

№ точки	Координаты, м	
	Широта (X)	Долгота(Y)
1	1034631.498	4364609.058
2	1034641.192	4364720.288
3	1034570.226	4364727.416
4	1034560.750	4364622.507
1	1034631.498	4364609.058

Общий периметр границ территории выявленного объекта культурного наследия: 359,1 м.

Площадь территории выявленного объекта культурного наследия: 0,770 га.

Координаты характерных точек границ территории выявленного объекта культурного наследия «ловчая яма Нёх-Урий 15.2» в местной системе координат (МСК 86, зона 4) (к схеме № 29)

№ точки	Координаты, м	
	Широта (X)	Долгота(Y)
1	1034648.729	4364625.619
2	1034660.729	4364625.619
3	1034660.729	4364637.619
4	1034648.729	4364637.619
1	1034648.729	4364625.619

Общий периметр границ территории выявленного объекта культурного наследия: 47,86 м.

Площадь территории выявленного объекта культурного наследия: 0,014 га.

Координаты характерных точек границ территорий выявленных объектов культурного наследия «селище Нёх-Урий 16.1», «городище Нёх-Урий 16.2» в местной системе координат (МСК 86, зона 4) (к схеме № 30)

№ точки	Координаты, м	
	Широта (X)	Долгота(Y)
1	1034143.478	4364726.021
2	1034203.090	4364799.910
3	1034152.900	4364802.566
4	1034102.639	4364764.157
1	1034143.478	4364726.021

Общий периметр границ территорий выявленных объектов культурного наследия: 263,5 м.

Площадь территорий выявленных объектов культурного наследия: 0,365 га.

Координаты характерных точек границ территорий выявленных объектов культурного наследия «селище Нёх-Урий 17.1», «городище Нёх-Урий 17.2» в местной системе координат (МСК 86, зона 4) (к схеме № 31)

№ точки	Координаты, м	
	Широта (X)	Долгота(Y)
1	1036051.074	4364384.367

2	1036065.884	4364486.559
3	1036160.963	4364502.074
4	1036170.354	4364420.022
5	1036290.035	4364430.007
6	1036288.041	4364623.720
7	1036179.751	4364628.000
8	1036087.054	4364616.065
9	1035955.526	4364627.512
10	1035920.645	4364405.444
1	1036051.074	4364384.367

Общий периметр границ территорий выявленных объектов культурного наследия: 1283 м.

Площадь территорий выявленных объектов культурного наследия: 6,571 га.

Координаты характерных точек границ территории выявленного объекта культурного наследия «селище Нёх-Урий 17.3» в местной системе координат (МСК 86, зона 4) (к схеме № 32)

№ точки	Координаты, м	
	Широта (X)	Долгота(Y)
1	1035875.935	4364538.209
2	1035924.149	4364557.602
3	1035885.344	4364636.582
4	1035783.878	4364666.915
5	1035778.124	4364635.007
6	1035815.329	4364565.452
1	1035875.935	4364538.209

Общий периметр границ территории выявленного объекта культурного наследия: 422,3 м.

Площадь территории выявленного объекта культурного наследия: 1,078 га.

Координаты характерных точек границ территорий выявленных объектов культурного наследия «селище Нёх-Урий 17.4», «городище Нёх-Урий 17.5», «городище Нёх-Урий 17.6» в местной системе координат (МСК 86, зона 4) (к схеме № 33)

№ точки	Координаты, м	
	Широта (X)	Долгота(Y)
1	1035809.759	4364381.522
2	1035843.500	4364425.268
3	1035796.593	4364464.327
4	1035740.515	4364549.948
5	1035797.681	4364598.444
6	1035778.124	4364635.007
7	1035783.878	4364666.915

8	1035728.393	4364684.333
9	1035648.881	4364649.516
10	1035614.900	4364585.921
11	1035579.105	4364534.761
12	1035588.610	4364496.098
13	1035602.560	4364475.989
14	1035644.013	4364473.936
15	1035686.394	4364430.390
1	1035809.759	4364381.522

Общий периметр границ территорий выявленных объектов культурного наследия: 943,2 м.

Площадь территорий выявленных объектов культурного наследия: 4,187 га.

Координаты характерных точек границ территории выявленного объекта культурного наследия «селище Нёх-Урий 17.7» в местной системе координат (МСК 86, зона 4) (к схеме № 34)

№ точки	Координаты, м	
	Широта (X)	Долгота(Y)
1	1035648.881	4364649.516
2	1035728.393	4364684.333
3	1035667.286	4364743.296
4	1035599.178	4364703.107
5	1035645.772	4364682.400
1	1035648.881	4364649.516

Общий периметр границ территории выявленного объекта культурного наследия: 333,8 м.

Площадь территории выявленного объекта культурного наследия: 0,546 га.

Координаты характерных точек границ территорий выявленных объектов культурного наследия «селище Нёх-Урий 17.8», «городище Нёх-Урий 17.9», «городище Нёх-Урий 17.10» в местной системе координат (МСК 86, зона 4) (к схеме № 35)

№ точки	Координаты, м	
	Широта (X)	Долгота(Y)
1	1035867.031	4364149.223
2	1035931.052	4364172.002
3	1035929.948	4364203.969
4	1035916.284	4364222.205
5	1035878.731	4364338.335
6	1035828.059	4364328.390
7	1035821.514	4364275.716
8	1035855.358	4364212.141
1	1035867.031	4364149.223

Общий периметр границ территорий выявленных объектов культурного наследия: 483,8 м.

Площадь территорий выявленных объектов культурного наследия: 1,179 га.

Координаты характерных точек границ территорий выявленных объектов культурного наследия «селище Нёх-Урий 17.11», «городище Нёх-Урий 17.12» в местной системе координат (МСК 86, зона 4) (к схеме № 36)

№ точки	Координаты, м	
	Широта (X)	Долгота(Y)
1	1036058.589	4364139.679
2	1036127.820	4364158.709
3	1036054.573	4364296.410
4	1036016.538	4364246.671
1	1036058.589	4364139.679

Общий периметр границ территорий выявленных объектов культурного наследия: 403,9 м.

Площадь территорий выявленных объектов культурного наследия: 0,849 га.

Координаты характерных точек границ территорий выявленных объектов культурного наследия «селище Нёх-Урий 18.1», «городище Нёх-Урий 18.2», «городище Нёх-Урий 18.3» в местной системе координат (МСК 86, зона 4) (к схеме № 37)

№ точки	Координаты, м	
	Широта (X)	Долгота(Y)
1	1036067.460	4363983.465
2	1036124.084	4363994.170
3	1036181.786	4364049.217
4	1036231.790	4364106.767
5	1036234.273	4364142.702
6	1036212.950	4364146.752
7	1036155.147	4364138.979
8	1036081.019	4364144.004
9	1036068.023	4364125.731
10	1036078.395	4364055.865
1	1036067.460	4363983.465

Общий периметр границ территорий выявленных объектов культурного наследия: 568,4 м.

Площадь территорий выявленных объектов культурного наследия: 1,792 га.

Координаты характерных точек границ территории выявленного объекта культурного наследия «селище Нёх-Урий 18.4» в местной системе координат (МСК 86, зона 4) (к схеме № 38)

№ точки	Координаты, м	
	Широта (X)	Долгота(Y)
1	1036096.835	4363881.650
2	1036166.847	4363898.947
3	1036213.796	4363923.161
4	1036225.755	4363968.521
5	1036181.786	4364049.217
6	1036124.084	4363994.170
7	1036067.460	4363983.465
1	1036096.835	4363881.650

Общий периметр границ территории выявленного объекта культурного наследия: 505,5 м.

Площадь территории выявленного объекта культурного наследия: 1,539 га.

Координаты характерных точек границ территории выявленного объекта культурного наследия «селище Нёх-Урий 18.5» в местной системе координат (МСК 86, зона 4) (к схеме № 39)

№ точки	Координаты, м	
	Широта (X)	Долгота(Y)
1	1036341.784	4363881.289
2	1036362.488	4363966.738
3	1036301.766	4363982.696
4	1036281.946	4363895.634
1	1036341.784	4363881.289

Общий периметр границ территории выявленного объекта культурного наследия: 300,5 м.

Площадь территории выявленного объекта культурного наследия: 0,547 га.

Координаты характерных точек границ территории выявленного объекта культурного наследия «селище Нёх-Урий 18.6» в местной системе координат (МСК 86, зона 4) (к схеме № 40)

№ точки	Координаты, м	
	Широта (X)	Долгота(Y)
1	1036481.709	4363851.484
2	1036511.798	4363995.187
3	1036456.720	4364036.352
4	1036423.287	4363876.207
1	1036481.709	4363851.484

Общий периметр границ территории выявленного объекта культурного наследия: 441 м.

Площадь территории выявленного объекта культурного наследия: 0,960 га.

Координаты характерных точек границ территории выявленного объекта культурного наследия «селище Нёх-Урий 18.7» в местной системе координат (МСК 86, зона 4) (к схеме № 41)

№ точки	Координаты, м	
	Широта (X)	Долгота(Y)
1	1036187.343	4363774.728
2	1036212.425	4363865.238
3	1036146.119	4363880.353
4	1036130.234	4363793.678
1	1036187.343	4363774.728

Общий периметр границ территории выявленного объекта культурного наследия: 309,2 м.

Площадь территории выявленного объекта культурного наследия: 0,577 га.

Координаты характерных точек границ территории выявленного объекта культурного наследия «селище Нёх-Урий 18.8» в местной системе координат (МСК 86, зона 4) (к схеме № 42)

№ точки	Координаты, м	
	Широта (X)	Долгота(Y)
1	1036139.742	4363705.651
2	1036151.413	4363718.701
3	1036183.333	4363760.256
4	1036130.234	4363793.678
5	1036104.055	4363753.463
1	1036139.742	4363705.651

Общий периметр границ территории выявленного объекта культурного наследия: 239,5 м.

Площадь территории выявленного объекта культурного наследия: 0,353 га.

Координаты характерных точек границ территории выявленного объекта культурного наследия «селище Нёх-Урий 18.9» в местной системе координат (МСК 86, зона 4) (к схеме № 43)

№ точки	Координаты, м	
	Широта (X)	Долгота(Y)
1	1036098.663	4363660.580
2	1036139.742	4363705.651

3	1036104.055	4363753.463
4	1036064.195	4363727.970
5	1036075.457	4363685.696
1	1036098.663	4363660.580

Общий периметр границ территории выявленного объекта культурного наследия: 245,1 м.

Площадь территории выявленного объекта культурного наследия: 0,389 га.

Координаты характерных точек границ территории выявленного объекта культурного наследия «селище Нёх-Урий 18.10» в местной системе координат (МСК 86, зона 4) (к схеме № 44)

№ точки	Координаты, м	
	Широта (X)	Долгота(Y)
1	1036141.361	4363562.293
2	1036151.307	4363613.836
3	1036098.660	4363660.583
4	1036075.457	4363685.696
5	1036064.195	4363727.971
6	1035989.919	4363736.540
7	1036000.082	4363633.287
8	1036103.957	4363580.790
1	1036141.361	4363562.293

Общий периметр границ территории выявленного объекта культурного наследия: 535,7 м.

Площадь территории выявленного объекта культурного наследия: 1,418 га.

Координаты характерных точек границ территории выявленного объекта культурного наследия «селище Нёх-Урий 18.11» в местной системе координат (МСК 86, зона 4) (к схеме № 45)

№ точки	Координаты, м	
	Широта (X)	Долгота(Y)
1	1035962.633	4363593.964
2	1036000.082	4363633.287
3	1035989.918	4363736.540
4	1035955.133	4363734.109
5	1035886.749	4363716.371
6	1035870.017	4363660.588
7	1035894.807	4363633.624
8	1035926.389	4363625.891
1	1035962.633	4363593.964

Общий периметр границ территории выявленного объекта культурного наследия: 437,8 м.

Площадь территории выявленного объекта культурного наследия:
1,256 га.

Координаты характерных точек границ территории
выявленного объекта культурного наследия «селище Нёх-Урий 18.12»
в местной системе координат (МСК 86, зона 4) (к схеме № 46)

№ точки	Координаты, м	
	Широта (X)	Долгота(Y)
1	1036212.409	4363494.369
2	1036262.340	4363541.226
3	1036197.092	4363598.687
4	1036156.077	4363547.031
1	1036212.409	4363494.369

Общий периметр границ территории выявленного объекта
культурного наследия: 297,5 м.

Площадь территории выявленного объекта культурного наследия:
0,546 га.

Координаты характерных точек границ территории
выявленного объекта культурного наследия «селище Нёх-Урий 18.13»
в местной системе координат (МСК 86, зона 4) (к схеме № 47)

№ точки	Координаты, м	
	Широта (X)	Долгота(Y)
1	1036298.667	4363425.381
2	1036307.926	4363426.828
3	1036310.511	4363458.155
4	1036278.008	4363474.306
5	1036264.557	4363476.532
6	1036252.973	4363462.246
7	1036270.076	4363436.179
8	1036286.667	4363425.381
1	1036298.667	4363425.381

Общий периметр границ территории выявленного объекта
культурного наследия: 171,6 м.

Площадь территории выявленного объекта культурного наследия:
0,195 га.

Координаты характерных точек границ территории выявленного объекта
культурного наследия «ловчая яма Нёх-Урий 18.14»
в местной системе координат (МСК 86, зона 4) (к схеме № 48)

№ точки	Координаты, м	
	Широта (X)	Долгота(Y)
1	1036286.667	4363413.381
2	1036298.667	4363413.381

3	1036298.667	4363425.381
4	1036286.667	4363425.381
1	1036286.667	4363413.381

Общий периметр границ территории выявленного объекта культурного наследия: 47,86 м.

Площадь территории выявленного объекта культурного наследия: 0,014 га.

Координаты характерных точек границ территории выявленного объекта культурного наследия «селище Нёх-Урий 18.15» в местной системе координат (МСК 86, зона 4) (к схеме № 49)

№ точки	Координаты, м	
	Широта (X)	Долгота (Y)
1	1036267.365	4363623.769
2	1036275.889	4363675.079
3	1036241.995	4363691.559
4	1036151.413	4363718.701
5	1036139.742	4363705.651
6	1036110.877	4363673.981
7	1036176.419	4363633.595
1	1036267.365	4363623.769

Общий периметр границ территории выявленного объекта культурного наследия: 411,9 м.

Площадь территории выявленного объекта культурного наследия: 0,963 га.

Координаты характерных точек границ территории выявленного объекта культурного наследия «ловчая яма Нёх-Урий 18.16» в местной системе координат (МСК 86, зона 4) (к схеме № 50)

№ точки	Координаты, м	
	Широта (X)	Долгота (Y)
1	1036273.226	4363680.203
2	1036285.226	4363680.203
3	1036285.226	4363692.203
4	1036273.226	4363692.203
1	1036273.226	4363680.203

Общий периметр границ территории выявленного объекта культурного наследия: 47,86 м.

Площадь территории выявленного объекта культурного наследия: 0,014 га.

Координаты характерных точек границ территорий выявленных объектов культурного наследия «селище Нёх-Урий 18.17», «городище Нёх-Урий 18.18»

в местной системе координат (МСК 86, зона 4) (к схеме № 51)

№ точки	Координаты, м	
	Широта (X)	Долгота(Y)
1	1036241.995	4363691.559
2	1036270.958	4363701.823
3	1036291.189	4363716.458
4	1036304.285	4363792.921
5	1036264.481	4363829.751
6	1036183.334	4363760.257
7	1036151.408	4363718.695
1	1036241.995	4363691.559

Общий периметр границ территорий выявленных объектов культурного наследия: 439,9 м.

Площадь территорий выявленных объектов культурного наследия: 1,205 га.

Координаты характерных точек границ территории выявленного объекта культурного наследия «ловчая яма Нёх-Урий 18.19» в местной системе координат (МСК 86, зона 4) (к схеме № 52)

№ точки	Координаты, м	
	Широта (X)	Долгота(Y)
1	1036328.265	4363743.819
2	1036340.265	4363743.819
3	1036340.265	4363755.819
4	1036328.265	4363755.819
1	1036328.265	4363743.819

Общий периметр границ территории выявленного объекта культурного наследия: 47,84 м.

Площадь территории выявленного объекта культурного наследия: 0,014 га.

Координаты характерных точек границ территории выявленного объекта культурного наследия «ловчая яма Нёх-Урий 18.20» в местной системе координат (МСК 86, зона 4) (к схеме № 53)

№ точки	Координаты, м	
	Широта (X)	Долгота(Y)
1	1036664.290	4363755.653
2	1036676.290	4363755.653
3	1036676.290	4363767.653
4	1036664.290	4363767.653
1	1036664.290	4363755.653

Общий периметр границ территории выявленного объекта культурного наследия: 47,86 м.

Площадь территории выявленного объекта культурного наследия:
0,014 га.

Координаты характерных точек границ территории
выявленного объекта культурного наследия «селище Нёх-Урий 19.1»
в местной системе координат (МСК 86, зона 4) (к схеме № 54)

№ точки	Координаты, м	
	Широта (X)	Долгота(Y)
1	1036618.383	4364300.805
2	1036646.235	4364351.075
3	1036645.148	4364370.721
4	1036560.209	4364368.122
5	1036541.067	4364332.152
6	1036560.739	4364297.655
1	1036618.383	4364300.805

Общий периметр границ территории выявленного объекта
культурного наследия: 299,4 м.

Площадь территории выявленного объекта культурного наследия:
0,591 га.

Координаты характерных точек границ территории
выявленного объекта культурного наследия «селище Нёх-Урий 19.2»
в местной системе координат (МСК 86, зона 4) (к схеме № 55)

№ точки	Координаты, м	
	Широта (X)	Долгота(Y)
1	1036774.222	4364321.785
2	1036820.117	4364329.057
3	1036815.133	4364364.585
4	1036769.694	4364360.999
1	1036774.222	4364321.785

Общий периметр границ территории выявленного объекта
культурного наследия: 166,9 м.

Площадь территории выявленного объекта культурного наследия:
0,172 га.

Координаты характерных точек границ территории
выявленного объекта культурного наследия «селище Нёх-Урий 19.3»
в местной системе координат (МСК 86, зона 4) (к схеме № 56)

№ точки	Координаты, м	
	Широта (X)	Долгота(Y)
1	1037000.368	4364317.324
2	1036999.470	4364382.900
3	1036865.756	4364371.009
4	1036869.997	4364322.450
1	1037000.368	4364317.324

Общий периметр границ территории выявленного объекта культурного наследия: 377,9 м.

Площадь территории выявленного объекта культурного наследия: 0,749 га.

Координаты характерных точек границ территории выявленного объекта культурного наследия «селище Нёх-Урий 20» в местной системе координат (МСК 86, зона 4) (к схеме № 57)

№ точки	Координаты, м	
	Широта (X)	Долгота (Y)
1	1036467.061	4364569.180
2	1036463.700	4364638.954
3	1036408.244	4364636.432
4	1036410.765	4364572.543
1	1036467.061	4364569.180

Общий периметр границ территории выявленного объекта культурного наследия: 244,9 м.

Площадь территории выявленного объекта культурного наследия: 0,371 га.

Координаты характерных точек границ территории выявленного объекта культурного наследия «селище Нёх-Урий 21» в местной системе координат (МСК 86, зона 4) (к схеме № 58)

№ точки	Координаты, м	
	Широта (X)	Долгота (Y)
1	1035615.023	4364616.632
2	1035637.577	4364660.159
3	1035629.382	4364679.032
4	1035593.698	4364692.297
5	1035587.670	4364665.627
6	1035584.973	4364636.263
1	1035615.023	4364616.632

Общий периметр границ территории выявленного объекта культурного наследия: 199,7 м.

Площадь территории выявленного объекта культурного наследия: 0,256 га.

Координаты характерных точек границ территории выявленного объекта культурного наследия «городище Нёх-Урий 22» в местной системе координат (МСК 86, зона 4) (к схеме № 59)

№ точки	Координаты, м	
	Широта (X)	Долгота (Y)
1	1035445.082	4364573.346

2	1035497.795	4364618.724
3	1035484.340	4364630.405
4	1035460.840	4364623.030
5	1035396.486	4364645.674
6	1035381.680	4364628.940
1	1035445.082	4364573.346

Общий периметр границ территории выявленного объекта культурного наследия: 286 м.

Площадь территории выявленного объекта культурного наследия: 0,383 га.

Координаты характерных точек границ территории выявленного объекта культурного наследия «ловчая яма Нёх-Урий 23» в местной системе координат (МСК 86, зона 4) (к схеме № 60)

№ точки	Координаты, м	
	Широта (X)	Долгота (Y)
1	1035766.424	4364338.534
2	1035778.424	4364338.534
3	1035778.424	4364350.534
4	1035766.424	4364350.534
1	1035766.424	4364338.534

Общий периметр границ территории выявленного объекта культурного наследия: 47,84 м.

Площадь территории выявленного объекта культурного наследия: 0,014 га.

Координаты характерных точек границ территории выявленного объекта культурного наследия «селище Нёх-Урий 24» в местной системе координат (МСК 86, зона 4) (к схеме № 61)

№ точки	Координаты, м	
	Широта (X)	Долгота (Y)
1	1035879.794	4364093.476
2	1035921.951	4364116.356
3	1035912.234	4364150.925
4	1035872.635	4364137.444
1	1035879.794	4364093.476

Общий периметр границ территории выявленного объекта культурного наследия: 169,7 м.

Площадь территории выявленного объекта культурного наследия: 0,174 га.

Координаты характерных точек границ территории выявленного объекта культурного наследия «селище Нёх-Урий 25.1»

в местной системе координат (МСК 86, зона 4) (к схеме № 62)

№ точки	Координаты, м	
	Широта (X)	Долгота(Y)
1	1035940.679	4364128.616
2	1035940.962	4364161.345
3	1035946.615	4364220.357
4	1035978.391	4364233.594
5	1035999.250	4364228.313
6	1036017.540	4364134.323
1	1035940.679	4364128.616

Общий периметр границ территории выявленного объекта культурного наследия: 319,7 м.

Площадь территории выявленного объекта культурного наследия: 0,632 га.

Координаты характерных точек границ территории выявленного объекта культурного наследия «селище Нёх-Урий 25.2» в местной системе координат (МСК 86, зона 4) (к схеме № 63)

№ точки	Координаты, м	
	Широта (X)	Долгота(Y)
1	1035942.670	4364052.320
2	1036035.339	4364065.330
3	1036017.540	4364134.323
4	1035940.679	4364128.616
5	1035930.561	4364106.832
1	1035942.670	4364052.320

Общий периметр границ территории выявленного объекта культурного наследия: 320,8 м.

Площадь территории выявленного объекта культурного наследия: 0,661 га.

Координаты характерных точек границ территории выявленного объекта культурного наследия «селище Нёх-Урий 25.3» в местной системе координат (МСК 86, зона 4) (к схеме № 64)

№ точки	Координаты, м	
	Широта (X)	Долгота(Y)
1	1035950.279	4363998.375
2	1035938.729	4364033.591
3	1035942.670	4364052.320
4	1035930.561	4364106.832
5	1035892.258	4364072.753
6	1035897.330	4364002.601
1	1035950.279	4363998.375

Общий периметр границ территории выявленного объекта культурного наследия: 285,8 м.

Площадь территории выявленного объекта культурного наследия: 0,417 га.

Координаты характерных точек границ территории выявленного объекта культурного наследия «селище Нёх-Урий 25.4» в местной системе координат (МСК 86, зона 4) (к схеме № 65)

№ точки	Координаты, м	
	Широта (X)	Долгота(Y)
1	1035986.455	4363992.118
2	1036031.209	4364002.122
3	1036040.902	4364019.702
4	1036035.339	4364065.330
5	1035942.670	4364052.320
6	1035938.729	4364033.591
7	1035950.279	4363998.375
1	1035986.455	4363992.118

Общий периметр границ территории выявленного объекта культурного наследия: 297,5 м.

Площадь территории выявленного объекта культурного наследия: 0,583 га.

Координаты характерных точек границ территории выявленного объекта культурного наследия «селище Нёх-Урий 26» в местной системе координат (МСК 86, зона 4) (к схеме № 66)

№ точки	Координаты, м	
	Широта (X)	Долгота(Y)
1	1035992.005	4363901.976
2	1036018.296	4363905.105
3	1036022.644	4363975.648
4	1035958.338	4363972.048
5	1035908.212	4363985.939
6	1035911.775	4363919.780
1	1035992.005	4363901.976

Общий периметр границ территории выявленного объекта культурного наследия: 360,9 м.

Площадь территории выявленного объекта культурного наследия: 0,733 га.

Координаты характерных точек границ территорий выявленных объектов культурного наследия «селище Нёх-Урий 27.1», «городище Нёх-Урий 27.2» в местной системе координат (МСК 86, зона 4) (к схеме № 67)

№ точки	Координаты, м	
	Широта (X)	Долгота(Y)
1	1035890.662	4363729.704
2	1035959.961	4363754.656
3	1035981.860	4363757.147
4	1035982.146	4363795.432
5	1035970.774	4363814.007
6	1036000.991	4363848.684
7	1036000.719	4363878.339
8	1035934.332	4363909.220
9	1035912.193	4363912.000
1	1035890.662	4363729.704

Общий периметр границ территорий выявленных объектов культурного наследия: 508,8 м.

Площадь территорий выявленных объектов культурного наследия: 1,314 га.

Координаты характерных точек границ территории выявленного объекта культурного наследия «селище Нёх-Урий 27.3» в местной системе координат (МСК 86, зона 4) (к схеме № 68)

№ точки	Координаты, м	
	Широта (X)	Долгота(Y)
1	1036058.563	4363800.933
2	1036097.539	4363829.074
3	1036078.472	4363854.822
4	1036050.995	4363866.262
5	1036023.886	4363834.753
1	1036058.563	4363800.933

Общий периметр границ территории выявленного объекта культурного наследия: 199,3 м.

Площадь территории выявленного объекта культурного наследия: 0,261 га.

Координаты характерных точек границ территории выявленного объекта культурного наследия «городище Нёх-Урий 28.1» в местной системе координат (МСК 86, зона 4) (к схеме № 69)

№ точки	Координаты, м	
	Широта (X)	Долгота(Y)
1	1036043.401	4363480.820
2	1036073.081	4363557.768
3	1036030.514	4363554.284
4	1035963.438	4363566.740
5	1035938.566	4363580.491
6	1035928.093	4363561.817

7	1035976.316	4363518.801
8	1036020.041	4363501.590
1	1036043.401	4363480.820

Общий периметр границ территории выявленного объекта культурного наследия: 384,9 м.

Площадь территории выявленного объекта культурного наследия: 0,622 га.

Координаты характерных точек границ территорий выявленных объектов культурного наследия «селище Нёх-Урий 28.2», «городище Нёх-Урий 28.3», «могильник Нёх-Урий 28.4» в местной системе координат (МСК 86, зона 4) (к схеме № 70)

№ точки	Координаты, м	
	Широта (X)	Долгота(Y)
1	1036275.881	4363291.412
2	1036313.271	4363317.799
3	1036238.341	4363437.137
4	1036143.802	4363530.468
5	1036083.449	4363436.021
6	1036104.503	4363420.317
7	1036161.516	4363395.231
8	1036237.918	4363322.163
1	1036275.881	4363291.412

Общий периметр границ территорий выявленных объектов культурного наследия: 672,5 м.

Площадь территорий выявленных объектов культурного наследия: 2,035 га.

Координаты характерных точек границ территорий выявленных объектов культурного наследия «селище Нёх-Урий 29.1», «городище Нёх-Урий 29.2» в местной системе координат (МСК 86, зона 4) (к схеме № 71)

№ точки	Координаты, м	
	Широта (X)	Долгота(Y)
1	1035507.609	4363340.030
2	1035582.356	4363349.331
3	1035563.847	4363476.958
4	1035490.349	4363464.310
1	1035507.609	4363340.030

Общий периметр границ территорий выявленных объектов культурного наследия: 403 м.

Площадь территорий выявленных объектов культурного наследия: 0,947 га.

Координаты характерных точек границ территории
выявленного объекта культурного наследия «селище Нёх-Урий 30»
в местной системе координат (МСК 86, зона 4) (к схеме № 72)

№ точки	Координаты, м	
	Широта (X)	Долгота(Y)
1	1035810.148	4362889.833
2	1035835.765	4362945.003
3	1035784.404	4362970.580
4	1035758.648	4362914.186
1	1035810.148	4362889.833

Общий периметр границ территории выявленного объекта культурного наследия: 236,4 м.

Площадь территории выявленного объекта культурного наследия: 0,348 га.»;

16.7. Приложение 3 признать утратившим силу.

17. Внести в приказ Службы государственной охраны объектов культурного наследия Ханты-Мансийского автономного округа – Югры от 19 декабря 2013 года № 25-нп «Об утверждении границ и режима использования территорий выявленных объектов культурного наследия, расположенных в Нижневартовском районе и городе Покачи» следующие изменения:

17.1. Заголовок изложить в следующей редакции:

«Об утверждении границ территорий и установлении особого режима использования земельных участков в границах территорий выявленных объектов культурного наследия, расположенных в Нижневартовском районе и городе Покачи Ханты-Мансийского автономного округа – Югры»;

17.2. Преамбулу изложить в следующей редакции:

«В соответствии с Федеральным законом от 25 июня 2002 года № 73-ФЗ «Об объектах культурного наследия (памятниках истории и культуры) народов Российской Федерации», Законом Ханты-Мансийского автономного округа – Югры от 29 июня 2006 года № 64-оз «О регулировании отдельных отношений в области сохранения, использования, популяризации и государственной охраны объектов культурного наследия», руководствуясь постановлением Правительства Ханты-Мансийского автономного округа – Югры от 30 августа 2012 года № 309-п «О Службе государственной охраны объектов культурного наследия Ханты-Мансийского автономного округа – Югры», в целях обеспечения сохранности выявленных объектов культурного наследия, расположенных в Нижневартовском районе и городе Покачи Ханты-Мансийского автономного округа – Югры, п р и к а з ы в а ю:»;

17.3. Пункт 2 изложить в следующей редакции:

«2. Установить особый режим использования земельных участков в границах территорий выявленных объектов культурного наследия, указанных в пункте 1 настоящего приказа, в соответствии со статьей 5.1 Федерального закона от 25 июня 2002 года № 73-ФЗ «Об объектах культурного наследия (памятниках истории и культуры) народов Российской Федерации»;

17.4. Подпункт 3.2 пункта 3 изложить в следующей редакции:

«3.2. Обеспечить соблюдение особого режима использования земельных участков в границах территорий выявленных объектов культурного наследия в соответствии с пунктом 2 настоящего приказа.»;

17.5. В пункте 6 слова «О.В. Москвина» исключить.

17.6. Приложение 2 к приказу изложить в следующей редакции:

«Приложение 2
к приказу Службы государственной
охраны объектов культурного наследия
Ханты-Мансийского
автономного округа – Югры
от 19 декабря 2013 года № 25-нп

Координаты характерных точек границ территории выявленного объекта культурного наследия «селище Нёх-Урий 31» в местной системе координат (МСК 86, зона 4) (к схеме № 1)

№ точки	Координаты, м	
	Широта (X)	Долгота(Y)
1	1036178.111	4363207.027
2	1036246.818	4363246.473
3	1036225.655	4363284.000
4	1036176.681	4363262.025
5	1036152.453	4363238.142
1	1036178.111	4363207.027

Общий периметр границ территории выявленного объекта культурного наследия: 249,6 м.

Площадь территории выявленного объекта культурного наследия: 0,3728 га.

Координаты характерных точек границ территории выявленного объекта культурного наследия «селище Нёх-Урий 32.1» в местной системе координат (МСК 86, зона 4) (к схеме № 2)

№ точки	Координаты, м	
	Широта (X)	Долгота(Y)
1	1036226.189	4362985.829
2	1036268.346	4363034.414
3	1036210.706	4363070.088

4	1036177.536	4363034.168
1	1036226.189	4362985.829

Общий периметр границ территории выявленного объекта культурного наследия: 248,8 м.

Площадь территории выявленного объекта культурного наследия: 0,3803 га.

Координаты характерных точек границ территорий выявленных объектов культурного наследия «селище Нёх-Урий 32.2», «городище Нёх-Урий 32.3» в местной системе координат (МСК 86, зона 4) (к схеме № 3)

№ точки	Координаты, м	
	Широта (X)	Долгота (Y)
1	1036405.478	4362811.843
2	1036437.468	4362840.873
3	1036389.722	4362912.624
4	1036284.685	4363015.880
5	1036235.003	4362968.487
6	1036289.675	4362925.048
7	1036352.264	4362856.569
1	1036405.478	4362811.843

Общий периметр границ территорий выявленных объектов культурного наследия: 575,6 м.

Площадь территорий выявленных объектов культурного наследия: 1,4 га.

Координаты характерных точек границ территорий выявленных объектов культурного наследия «селище Нёх-Урий 32.4», «городище Нёх-Урий 32.5» в местной системе координат (МСК 86, зона 4) (к схеме № 4)

№ точки	Координаты, м	
	Широта (X)	Долгота (Y)
1	1036574.867	4362579.904
2	1036615.074	4362607.238
3	1036566.565	4362674.845
4	1036529.505	4362718.819
5	1036464.313	4362814.926
6	1036426.244	4362789.250
7	1036512.137	4362650.167
1	1036574.867	4362579.904

Общий периметр границ территорий выявленных объектов культурного наследия: 607 м.

Площадь территорий выявленных объектов культурного наследия:
1,31 га.

Координаты характерных точек границ территории
выявленного объекта культурного наследия «селище Нёх-Урий 32.6»
в местной системе координат (МСК 86, зона 4) (к схеме № 5)

№ точки	Координаты, м	
	Широта (X)	Долгота(Y)
1	1036716.609	4362385.105
2	1036747.402	4362407.283
3	1036709.135	4362454.450
4	1036682.791	4362436.151
1	1036716.609	4362385.105

Общий периметр границ территории выявленного объекта
культурного наследия: 191,4 м.

Площадь территории выявленного объекта культурного наследия:
0,2119 га.

Координаты характерных точек границ территории
выявленного объекта культурного наследия «селище Нёх-Урий 32.7»
в местной системе координат (МСК 86, зона 4) (к схеме № 6)

№ точки	Координаты, м	
	Широта (X)	Долгота(Y)
1	1036725.869	4362197.979
2	1036771.956	4362205.843
3	1036768.512	4362255.378
4	1036722.035	4362252.666
1	1036725.869	4362197.979

Общий периметр границ территории выявленного объекта
культурного наследия: 197,1 м.

Площадь территории выявленного объекта культурного наследия:
0,2415 га.

Координаты характерных точек границ территории
выявленного объекта культурного наследия «селище Нёх-Урий 32.8»
в местной системе координат (МСК 86, зона 4) (к схеме № 7)

№ точки	Координаты, м	
	Широта (X)	Долгота(Y)
1	1036795.256	4361964.346
2	1036814.381	4362048.261
3	1036801.123	4362097.879
4	1036740.316	4362105.722
5	1036724.522	4361981.940
1	1036795.256	4361964.346

Общий периметр границ территории выявленного объекта культурного наследия: 395,1 м.

Площадь территории выявленного объекта культурного наследия: 0,9569 га.

Координаты характерных точек границ территории выявленного объекта культурного наследия «селище Нёх-Урий 32.9» в местной системе координат (МСК 86, зона 4) (к схеме № 8)

№ точки	Координаты, м	
	Широта (X)	Долгота(Y)
1	1036691.589	4361785.955
2	1036751.589	4361785.955
3	1036751.589	4361845.955
4	1036691.589	4361845.955
1	1036691.589	4361785.955

Общий периметр границ территории выявленного объекта культурного наследия: 239,2 м.

Площадь территории выявленного объекта культурного наследия: 0,3577 га.

Координаты характерных точек границ территории выявленного объекта культурного наследия «селище Нёх-Урий 33» в местной системе координат (МСК 86, зона 4) (к схеме № 9)

№ точки	Координаты, м	
	Широта (X)	Долгота(Y)
1	1036135.991	4362798.621
2	1036154.270	4362811.947
3	1036123.682	4362850.483
4	1036097.249	4362868.240
5	1036035.038	4362879.782
6	1036027.674	4362853.902
7	1036062.605	4362818.011
1	1036135.991	4362798.621

Общий периметр границ территории выявленного объекта культурного наследия: 318,9 м.

Площадь территории выявленного объекта культурного наследия: 0,5621 га.

Координаты характерных точек границ территории выявленного объекта культурного наследия «селище Нёх-Урий 34.1» в местной системе координат (МСК 86, зона 4) (к схеме № 10)

№ точки	Координаты, м	
	Широта (X)	Долгота(Y)
1	1036267.790	4362742.044
2	1036337.332	4362758.911
3	1036358.706	4362794.150
4	1036258.759	4362893.844
5	1036183.197	4362943.238
6	1036189.820	4362853.183
7	1036212.398	4362827.281
8	1036223.236	4362756.501
1	1036267.790	4362742.044

Общий периметр границ территории выявленного объекта культурного наследия: 585,4 м.

Площадь территории выявленного объекта культурного наследия: 1,797 га.

Координаты характерных точек границ территории выявленного объекта культурного наследия «селище Нёх-Урий 34.2» в местной системе координат (МСК 86, зона 4) (к схеме № 11)

№ точки	Координаты, м	
	Широта (X)	Долгота(Y)
1	1036408.471	4362629.234
2	1036446.434	4362654.989
3	1036420.039	4362708.783
4	1036380.284	4362686.776
1	1036408.471	4362629.234

Общий периметр границ территории выявленного объекта культурного наследия: 214,6 м.

Площадь территории выявленного объекта культурного наследия: 0,2797 га.

Координаты характерных точек границ территории выявленного объекта культурного наследия «ловчая яма Нёх-Урий 34.3» в местной системе координат (МСК 86, зона 4) (к схеме № 12)

№ точки	Координаты, м	
	Широта (X)	Долгота(Y)
1	1036518.500	4362548.215
2	1036530.494	4362548.778
3	1036529.931	4362560.772
4	1036517.937	4362560.209
1	1036518.500	4362548.215

Общий периметр границ территории выявленного объекта культурного наследия: 47,88 м.

Площадь территории выявленного объекта культурного наследия:
0,01433 га.

Координаты характерных точек границ территории
выявленного объекта культурного наследия «ловчая яма Нёх-Урий 34.4»
в местной системе координат (МСК 86, зона 4) (к схеме № 13)

№ точки	Координаты, м	
	Широта (X)	Долгота(Y)
1	1036477.639	4362608.483
2	1036489.633	4362609.046
3	1036489.070	4362621.040
4	1036477.076	4362620.477
1	1036477.639	4362608.483

Общий периметр границ территории выявленного объекта
культурного наследия: 47,87 м.

Площадь территории выявленного объекта культурного наследия:
0,01432 га.

Координаты характерных точек границ территории
выявленного объекта культурного наследия «селище Нёх-Урий 34.5»
в местной системе координат (МСК 86, зона 4) (к схеме № 14)

№ точки	Координаты, м	
	Широта (X)	Долгота(Y)
1	1036567.749	4361781.949
2	1036597.512	4361825.055
3	1036539.067	4361827.421
4	1036557.828	4361782.799
1	1036567.749	4361781.949

Общий периметр границ территории выявленного объекта
культурного наследия: 168,7 м.

Площадь территории выявленного объекта культурного наследия:
0,1498 га.

Координаты характерных точек границ территории
выявленного объекта культурного наследия «селище Нёх-Урий 35»
в местной системе координат (МСК 86, зона 4) (к схеме № 15)

№ точки	Координаты, м	
	Широта (X)	Долгота(Y)
1	1034316.698	4361536.360
2	1034373.580	4361618.276
3	1034317.327	4361640.604
4	1034291.237	4361604.128
1	1034316.698	4361536.360

Общий периметр границ территории выявленного объекта культурного наследия: 276,6 м.

Площадь территории выявленного объекта культурного наследия: 0,426 га.

Координаты характерных точек границ территорий выявленных объектов культурного наследия «селище Нёх-Урий 36.1», «городище Нёх-Урий 36.2», «городище Нёх-Урий 36.3» в местной системе координат (МСК 86, зона 4) (к схеме № 16)

№ точки	Координаты, м	
	Широта (X)	Долгота(Y)
1	1036261.638	4361752.333
2	1036325.776	4361784.971
3	1036342.506	4361843.935
4	1036294.682	4361863.525
5	1036134.857	4362005.035
6	1036075.477	4361982.630
7	1036082.977	4361889.710
8	1036183.899	4361772.937
1	1036261.638	4361752.333

Общий периметр границ территорий выявленных объектов культурного наследия: 787,3 м.

Площадь территорий выявленных объектов культурного наследия: 3,58 га.

Координаты характерных точек границ территорий выявленных объектов культурного наследия «селище Нёх-Урий 36.4», «городище Нёх-Урий 36.5» в местной системе координат (МСК 86, зона 4) (к схеме № 17)

№ точки	Координаты, м	
	Широта (X)	Долгота(Y)
1	1035932.947	4361819.669
2	1036022.406	4361879.222
3	1036025.159	4361972.511
4	1035910.399	4362015.828
5	1035796.567	4361970.064
6	1035821.677	4361900.282
1	1035932.947	4361819.669

Общий периметр границ территорий выявленных объектов культурного наследия: 655,7 м.

Площадь территорий выявленных объектов культурного наследия: 2,922 га.

**Координаты характерных точек границ территорий
выявленных объектов культурного наследия
«селище Нёх-Урий 36.6», «городище Нёх-Урий 36.7»
в местной системе координат (МСК 86, зона 4) (к схеме № 18)**

№ точки	Координаты, м	
	Широта (X)	Долгота(Y)
1	1035796.567	4361788.306
2	1035852.308	4361815.157
3	1035796.567	4361970.064
4	1035730.161	4361947.688
5	1035742.548	4361887.447
1	1035796.567	4361788.306

Общий периметр границ территорий выявленных объектов культурного наследия: 469,4 м.

Площадь территорий выявленных объектов культурного наследия: 1,204 га.

**Координаты характерных точек границ территории
выявленного объекта культурного наследия «селище Нёх-Урий 36.8»
в местной системе координат (МСК 86, зона 4) (к схеме № 19)**

№ точки	Координаты, м	
	Широта (X)	Долгота(Y)
1	1036023.627	4361630.183
2	1036050.582	4361682.700
3	1035966.567	4361736.743
4	1035937.557	4361681.766
1	1036023.627	4361630.183

Общий периметр границ территории выявленного объекта культурного наследия: 320,4 м.

Площадь территории выявленного объекта культурного наследия: 0,601 га.

**Координаты характерных точек границ территорий
выявленных объектов культурного наследия
«селище Нёх-Урий 36.9», «городище Нёх-Урий 36.10»
в местной системе координат (МСК 86, зона 4) (к схеме № 20)**

№ точки	Координаты, м	
	Широта (X)	Долгота(Y)
1	1036132.986	4361697.615
2	1036172.206	4361764.957
3	1036162.587	4361787.164
4	1036103.319	4361833.762
5	1036029.239	4361753.367
6	1036031.237	4361726.340

7	1036076.159	4361701.758
1	1036132.986	4361697.615

Общий периметр границ территорий выявленных объектов культурного наследия: 420,8 м.

Площадь территорий выявленных объектов культурного наследия: 1,221 га.

Координаты характерных точек границ территории выявленного объекта культурного наследия «селище Нёх-Урий 36.11» в местной системе координат (МСК 86, зона 4) (к схеме № 21)

№ точки	Координаты, м	
	Широта (X)	Долгота (Y)
1	1036081.860	4361511.119
2	1036110.954	4361534.531
3	1036063.519	4361617.634
4	1036013.841	4361584.832
5	1036035.659	4361545.426
1	1036081.860	4361511.119

Общий периметр границ территории выявленного объекта культурного наследия: 294,2 м.

Площадь территории выявленного объекта культурного наследия: 0,5213 га.

Координаты характерных точек границ территории выявленного объекта культурного наследия «селище Нёх-Урий 36.12» в местной системе координат (МСК 86, зона 4) (к схеме № 22)

№ точки	Координаты, м	
	Широта (X)	Долгота (Y)
1	1036188.804	4361353.235
2	1036247.021	4361401.935
3	1036200.056	4361456.264
4	1036146.362	4361400.311
1	1036188.804	4361353.235

Общий периметр границ территории выявленного объекта культурного наследия: 287,7 м.

Площадь территории выявленного объекта культурного наследия: 0,5143 га.

Координаты характерных точек границ территории выявленного объекта культурного наследия «селище Нёх-Урий 36.13» в местной системе координат (МСК 86, зона 4) (к схеме № 23)

№ точки	Координаты, м	
	Широта (X)	Долгота(Y)
1	1035730.371	4361858.967
2	1035697.016	4361940.286
3	1035600.936	4361903.514
4	1035637.900	4361822.841
1	1035730.371	4361858.967

Общий периметр границ территории выявленного объекта культурного наследия: 377,6 м.

Площадь территории выявленного объекта культурного наследия: 0,886 га.

Координаты характерных точек границ территории выявленного объекта культурного наследия «ловчая яма Нёх-Урий 37» в местной системе координат (МСК 86, зона 4) (к схеме № 24)

№ точки	Координаты, м	
	Широта (X)	Долгота(Y)
1	1035490.985	4361840.591
2	1035502.979	4361841.153
3	1035502.416	4361853.148
4	1035490.422	4361852.585
1	1035490.985	4361840.591

Общий периметр границ территории выявленного объекта культурного наследия: 47,87 м.

Площадь территории выявленного объекта культурного наследия: 0,01432 га.

Координаты характерных точек границ территории выявленного объекта культурного наследия «селище Нёх-Урий 38.1» в местной системе координат (МСК 86, зона 4) (к схеме № 25)

№ точки	Координаты, м	
	Широта (X)	Долгота(Y)
1	1035994.983	4359375.362
2	1036043.277	4359469.619
3	1036007.940	4359493.183
4	1035921.362	4359520.282
5	1035901.338	4359502.020
1	1035994.983	4359375.362

Общий периметр границ территории выявленного объекта культурного наследия: 422,3 м.

Площадь территории выявленного объекта культурного наследия: 0,9571 га.

Координаты характерных точек границ территории
выявленного объекта культурного наследия «селище Нёх-Урий 38.2»
в местной системе координат (МСК 86, зона 4) (к схеме № 26)

№ точки	Координаты, м	
	Широта (X)	Долгота (Y)
1	1035812.851	4359751.367
2	1035898.116	4359768.277
3	1035925.505	4359790.483
4	1035862.698	4359871.982
5	1035752.551	4359926.329
6	1035710.017	4359891.298
1	1035812.851	4359751.367

Общий периметр границ территории выявленного объекта культурного наследия: 574,9 м.

Площадь территории выявленного объекта культурного наследия: 1,918 га.

Координаты характерных точек границ территории
выявленного объекта культурного наследия «селище Нёх-Урий 39»
в местной системе координат (МСК 86, зона 4) (к схеме № 27)

№ точки	Координаты, м	
	Широта (X)	Долгота (Y)
1	1035555.527	4360665.457
2	1035628.486	4360721.539
3	1035606.046	4360767.189
4	1035573.933	4360766.625
5	1035519.367	4360718.749
1	1035555.527	4360665.457

Общий периметр границ территории выявленного объекта культурного наследия: 311 м.

Площадь территории выявленного объекта культурного наследия: 0,6193 га.

Координаты характерных точек границ территории
выявленного объекта культурного наследия «селище Нёх-Урий 40»
в местной системе координат (МСК 86, зона 4) (к схеме № 28)

№ точки	Координаты, м	
	Широта (X)	Долгота (Y)
1	1035781.450	4360925.678
2	1035823.115	4360970.925
3	1035786.475	4361003.611
4	1035746.310	4360958.140
1	1035781.450	4360925.678

Общий периметр границы территории выявленного объекта культурного наследия: 218,4 м.

Площадь территории выявленного объекта культурного наследия: 0,2942 га.

Координаты характерных точек границы территории выявленного объекта культурного наследия «селище Нёх-Урий 41» в местной системе координат (МСК 86, зона 4) (к схеме № 29)

№ точки	Координаты, м	
	Широта (X)	Долгота(Y)
1	1036026.951	4360894.938
2	1036078.253	4360912.321
3	1036055.979	4360968.033
4	1036008.087	4360951.871
1	1036026.951	4360894.938

Общий периметр границ территории выявленного объекта культурного наследия: 224 м.

Площадь территории выявленного объекта культурного наследия: 0,3118 га.

Координаты характерных точек границ территории выявленного объекта культурного наследия «селище Нёх-Урий 42.1» в местной системе координат (МСК 86, зона 4) (к схеме № 30)

№ точки	Координаты, м	
	Широта (X)	Долгота(Y)
1	1035654.644	4360954.560
2	1035685.964	4361016.037
3	1035694.478	4361077.819
4	1035619.500	4361098.222
5	1035620.078	4361002.839
6	1035610.831	4360964.686
1	1035654.644	4360954.560

Общий периметр границ территории выявленного объекта культурного наследия: 387,3 м.

Площадь территории выявленного объекта культурного наследия: 0,8197 га.

Координаты характерных точек границ территории выявленного объекта культурного наследия «селище Нёх-Урий 42.2» в местной системе координат (МСК 86, зона 4) (к схеме № 31)

№ точки	Координаты, м	
	Широта (X)	Долгота(Y)
1	1035637.976	4361188.893

2	1035689.093	4361215.830
3	1035668.330	4361238.036
4	1035674.125	4361394.573
5	1035643.645	4361431.601
6	1035590.561	4361429.111
7	1035576.328	4361291.043
8	1035593.928	4361224.747
1	1035637.976	4361188.893

Общий периметр границ территории выявленного объекта культурного наследия: 608 м.

Площадь территории выявленного объекта культурного наследия: 1,932 га.

Координаты характерных точек границ территории выявленного объекта культурного наследия «ловчая яма Нёх-Урий 43» в местной системе координат (МСК 86, зона 4) (к схеме № 32)

№ точки	Координаты, м	
	Широта (X)	Долгота (Y)
1	1035761.330	4361399.595
2	1035773.325	4361400.158
3	1035772.762	4361412.152
4	1035760.767	4361411.589
1	1035761.330	4361399.595

Общий периметр границ территории выявленного объекта культурного наследия: 47,88 м.

Площадь территории выявленного объекта культурного наследия: 0,01433 га.

Координаты характерных точек границ территории выявленного объекта культурного наследия «селище Нёх-Урий 44.1» в местной системе координат (МСК 86, зона 4) (к схеме № 33)

№ точки	Координаты, м	
	Широта (X)	Долгота (Y)
1	1035351.346	4361407.957
2	1035414.714	4361431.354
3	1035384.717	4361506.738
4	1035321.353	4361484.318
1	1035351.346	4361407.957

Общий периметр границ территории выявленного объекта культурного наследия: 297 м.

Площадь территории выявленного объекта культурного наследия: 0,546 га.

Координаты характерных точек границ территории
выявленного объекта культурного наследия «селище Нёх-Урий 44.2»
в местной системе координат (МСК 86, зона 4) (к схеме № 34)

№ точки	Координаты, м	
	Широта (X)	Долгота(Y)
1	1035325.366	4361542.996
2	1035320.754	4361563.473
3	1035339.403	4361568.001
4	1035344.772	4361546.950
1	1035325.366	4361542.996

Общий периметр границ территории выявленного объекта культурного наследия: 81,44 м.

Площадь территории выявленного объекта культурного наследия: 0,04135 га.

Координаты характерных точек границ территории
выявленного объекта культурного наследия «селище Нёх-Урий 44.3»
в местной системе координат (МСК 86, зона 4) (к схеме № 35)

№ точки	Координаты, м	
	Широта (X)	Долгота(Y)
1	1035163.321	4361681.515
2	1035223.476	4361691.791
3	1035208.045	4361786.698
4	1035147.324	4361780.225
1	1035163.321	4361681.515

Общий периметр границ территории выявленного объекта культурного наследия: 317,2 м.

Площадь территории выявленного объекта культурного наследия: 0,5944 га.

Координаты характерных точек границ территории
выявленного объекта культурного наследия
«городище Нёх-Урий 44.4»
в местной системе координат (МСК 86, зона 4) (к схеме № 36)

№ точки	Координаты, м	
	Широта (X)	Долгота(Y)
1	1035270.181	4361492.583
2	1035250.801	4361579.856
3	1035231.901	4361612.698
4	1035176.542	4361602.428
5	1035184.447	4361487.180
1	1035270.181	4361492.583

Общий периметр границ территории выявленного объекта культурного наследия: 383,7 м.

Площадь территории выявленного объекта культурного наследия: 0,8932 га.

Координаты характерных точек границ территории выявленного объекта культурного наследия «селище Нёх-Урий 45» в местной системе координат (МСК 86, зона 4) (к схеме № 37)

№ точки	Координаты, м	
	Широта (X)	Долгота(Y)
1	1035117.333	4361430.243
2	1035130.748	4361458.188
3	1035133.668	4361487.483
4	1035078.185	4361571.430
5	1035029.251	4361528.927
1	1035117.333	4361430.243

Общий периметр границ территории выявленного объекта культурного наследия: 356,9 м.

Площадь территории выявленного объекта культурного наследия: 0,6673 га.

Координаты характерных точек границ территории выявленного объекта культурного наследия «селище Нёх-Урий 46» в местной системе координат (МСК 86, зона 4) (к схеме № 38)

№ точки	Координаты, м	
	Широта (X)	Долгота(Y)
1	1034845.222	4361559.437
2	1034886.576	4361558.536
3	1034941.862	4361708.379
4	1034907.359	4361798.845
5	1034847.787	4361807.994
1	1034845.222	4361559.437

Общий периметр границ территории выявленного объекта культурного наследия: 604,5 м.

Площадь территории выявленного объекта культурного наследия: 1,737 га.

Координаты характерных точек границ территории выявленного объекта культурного наследия «ловчая яма Нёх-Урий 47» в местной системе координат (МСК 86, зона 4) (к схеме № 39)

№ точки	Координаты, м	
	Широта (X)	Долгота(Y)
1	1034890.295	4363156.178

2	1034902.289	4363156.741
3	1034901.726	4363168.735
4	1034889.732	4363168.172
1	1034890.295	4363156.178

Общий периметр границ территории выявленного объекта культурного наследия: 47,87 м.

Площадь территории выявленного объекта культурного наследия: 0,01432 га.

Координаты характерных точек границ территории выявленного объекта культурного наследия «ловчая яма Нёх-Урий 48» в местной системе координат (МСК 86, зона 4) (к схеме № 40)

№ точки	Координаты, м	
	Широта (X)	Долгота (Y)
1	1034741.559	4363424.800
2	1034753.553	4363425.363
3	1034752.370	4363448.366
4	1034740.376	4363447.803
1	1034741.559	4363424.800

Общий периметр границ территории выявленного объекта культурного наследия: 69,85 м.

Площадь территории выявленного объекта культурного наследия: 0,02749 га.

Координаты характерных точек границ территории выявленного объекта культурного наследия «ловчая яма Нёх-Урий 49» в местной системе координат (МСК 86, зона 4) (к схеме № 41)

№ точки	Координаты, м	
	Широта (X)	Долгота (Y)
1	1034028.945	4364158.909
2	1034040.945	4364158.909
3	1034040.945	4364170.909
4	1034028.945	4364170.909

Общий периметр границ территории выявленного объекта культурного наследия: 47,86 м.

Площадь территории выявленного объекта культурного наследия: 0,01431 га.

Координаты характерных точек границ территории выявленного объекта культурного наследия «ловчая яма Нёх-Урий 50» в местной системе координат (МСК 86, зона 4) (к схеме № 42)

№ точки	Координаты, м	
	Широта (X)	Долгота(Y)
1	1033980.619	4364164.648
2	1033992.619	4364164.648
3	1033992.619	4364176.648
4	1033980.619	4364176.648
1	1033980.619	4364164.648

Общий периметр границ территории выявленного объекта культурного наследия: 47,84 м.

Площадь территории выявленного объекта культурного наследия: 0,0143 га.

Координаты характерных точек границ территории выявленного объекта культурного наследия «ловчая яма Нёх-Урий 51» в местной системе координат (МСК 86, зона 4) (к схеме № 43)

№ точки	Координаты, м	
	Широта (X)	Долгота(Y)
1	1036518.681	4361350.210
2	1036530.675	4361350.773
3	1036530.112	4361362.767
4	1036518.118	4361362.205
1	1036518.681	4361350.210

Общий периметр границ территории выявленного объекта культурного наследия: 47,87 м.

Площадь территории выявленного объекта культурного наследия: 0,01432 га.

Координаты характерных точек границ территории выявленного объекта культурного наследия «селище Нёх-Урий 52» в местной системе координат (МСК 86, зона 4) (к схеме № 44)

№ точки	Координаты, м	
	Широта (X)	Долгота(Y)
1	1033122.125	4360698.408
2	1033186.432	4360863.749
3	1033101.259	4360900.082
4	1033035.741	4360736.641
1	1033122.125	4360698.408

Общий периметр границ территории выявленного объекта культурного наследия: 538,7 м.

Площадь территории выявленного объекта культурного наследия: 1,642 га.

Координаты характерных точек границ территории

выявленного объекта культурного наследия «селище Нёх-Урий 53»
в местной системе координат (МСК 86, зона 4) (к схеме № 45)

№ точки	Координаты, м	
	Широта (X)	Долгота(Y)
1	1033535.163	4361024.727
2	1033618.243	4361085.292
3	1033568.210	4361151.845
4	1033485.459	4361096.534
1	1033535.163	4361024.727

Общий периметр границ территории выявленного объекта культурного наследия: 371,8 м.

Площадь территории выявленного объекта культурного наследия: 0,8571 га.

Координаты характерных точек границ территории
выявленного объекта культурного наследия «селище Нёх-Урий 54»
в местной системе координат (МСК 86, зона 4) (к схеме № 46)

№ точки	Координаты, м	
	Широта (X)	Долгота(Y)
1	1034027.017	4361515.452
2	1034041.292	4361573.355
3	1033997.813	4361585.320
4	1033984.043	4361561.446
5	1033977.923	4361525.635
1	1034027.017	4361515.452

Общий периметр границ территории выявленного объекта культурного наследия: 218 м.

Площадь территории выявленного объекта культурного наследия: 0,3064 га.

Координаты характерных точек границ территории
выявленного объекта культурного наследия «селище Нёх-Урий 55»
в местной системе координат (МСК 86, зона 4) (к схеме № 47)

№ точки	Координаты, м	
	Широта (X)	Долгота(Y)
1	1035887.460	4365007.133
2	1035965.781	4365038.180
3	1035981.737	4365060.954
4	1035964.039	4365093.175
5	1035867.507	4365061.646
1	1035887.460	4365007.133

Общий периметр границ территории выявленного объекта культурного наследия: 307,5 м.

Площадь территории выявленного объекта культурного наследия:
0,5549 га.

Координаты характерных точек границ территории
выявленного объекта культурного наследия «селище Нёх-Урий 56»
в местной системе координат (МСК 86, зона 4) (к схеме № 48)

№ точки	Координаты, м	
	Широта (X)	Долгота(Y)
1	1033953.820	4360882.391
2	1034000.981	4360912.582
3	1033975.828	4360962.899
4	1033925.524	4360937.111
1	1033953.820	4360882.391

Общий периметр границ территории выявленного объекта
культурного наследия: 229,6 м.

Площадь территории выявленного объекта культурного наследия:
0,3286 га.

Координаты характерных точек границ территорий
выявленных объектов культурного наследия
«городище Старые Покачи 2», «городище Старые Покачи 3»
в местной системе координат (МСК 86, зона 4) (к схеме № 49)

№ точки	Координаты, м	
	Широта (X)	Долгота(Y)
1	1036701.005	4360645.754
2	1036732.244	4360716.873
3	1036651.221	4360860.382
4	1036526.874	4360846.313
5	1036527.999	4360817.611
1	1036701.005	4360645.754

Общий периметр границ территорий выявленных объектов
культурного наследия: 638,1 м.

Площадь территорий выявленных объектов культурного наследия:
2,107 га.

Координаты характерных точек границ территорий
выявленных объектов культурного наследия
«городище Старые Покачи 5», «могильник Старые Покачи 5.1»
в местной системе координат (МСК 86, зона 4) (к схеме № 50)

№ точки	Координаты, м	
	Широта (X)	Долгота(Y)
1	1037313.432	4364587.280

2	1037334.711	4364621.618
3	1037303.503	4364662.147
4	1037248.071	4364694.377
5	1037198.884	4364678.019
6	1037197.307	4364664.736
1	1037313.432	4364587.280

Общий периметр границ территорий выявленных объектов культурного наследия: 359,4 м.

Площадь территорий выявленных объектов культурного наследия: 0,6839 га.

Координаты характерных точек границ территории выявленного объекта культурного наследия «селище Старые Покачи 13» в местной системе координат (МСК 86, зона 4) (к схеме № 51)

№ точки	Координаты, м	
	Широта (X)	Долгота(Y)
1	1036545.451	4366901.827
2	1036586.720	4366940.772
3	1036608.214	4366995.836
4	1036561.454	4367032.726
5	1036494.920	4367020.658
6	1036451.661	4366981.614
7	1036474.446	4366943.609
8	1036516.015	4366910.480
1	1036545.451	4366901.827

Общий периметр границ территории выявленного объекта культурного наследия: 428,1 м.

Площадь территории выявленного объекта культурного наследия: 1,299 га.

Координаты характерных точек границ территории выявленного объекта культурного наследия «селище Старые Покачи 14» в местной системе координат (МСК 86, зона 4) (к схеме № 52)

№ точки	Координаты, м	
	Широта (X)	Долгота(Y)
1	1037191.758	4360340.427
2	1037213.894	4360390.106
3	1037075.830	4360494.638
4	1037035.574	4360428.351
1	1037191.758	4360340.427

Общий периметр границ территории выявленного объекта культурного наследия: 482,8 м.

Площадь территории выявленного объекта культурного наследия:
1,146 га.

Координаты характерных точек границ территории
выявленного объекта культурного наследия «селище Старые Покачи 15»
в местной системе координат (МСК 86, зона 4) (к схеме № 53)

№ точки	Координаты, м	
	Широта (X)	Долгота(Y)
1	1038671.711	4363467.605
2	1038736.790	4363490.773
3	1038774.642	4363532.157
4	1038739.646	4363577.490
5	1038686.594	4363567.812
6	1038640.188	4363521.280
1	1038671.711	4363467.605

Общий периметр границ территории выявленного объекта
культурного наследия: 363,2 м.

Площадь территории выявленного объекта культурного наследия:
0,887 га.

Координаты характерных точек границ территорий
выявленных объектов культурного наследия
«городище Вор-сап 1», «селище Вор-сап 2»
в местной системе координат (МСК 86, зона 4) (к схеме № 54)

№ точки	Координаты, м	
	Широта (X)	Долгота(Y)
1	1035500.009	4368454.906
2	1035571.627	4368552.607
3	1035574.364	4368593.543
4	1035537.603	4368603.289
5	1035488.840	4368532.027
6	1035470.556	4368514.081
1	1035500.009	4368454.906

Общий периметр границ территорий выявленных объектов
культурного наследия: 377 м.

Площадь территорий выявленных объектов культурного наследия:
0,727 га.

Координаты характерных точек границ территории
выявленного объекта культурного наследия «городище Вор-сап 3»
в местной системе координат (МСК 86, зона 4) (к схеме № 55)

№ точки	Координаты, м	
	Широта (X)	Долгота(Y)
1	1035644.140	4368808.695

2	1035695.835	4368886.029
3	1035638.263	4368928.346
4	1035601.864	4368868.921
5	1035593.659	4368821.854
1	1035644.140	4368808.695

Общий периметр границ территории выявленного объекта культурного наследия: 333 м.

Площадь территории выявленного объекта культурного наследия: 0,687 га.

Координаты характерных точек границ территорий выявленных объектов культурного наследия «селище Вор-сап 4», «городище Вор-сап 5», «могильник Вор-сап 6» в местной системе координат (МСК 86, зона 4) (к схеме № 56)

№ точки	Координаты, м	
	Широта (X)	Долгота (Y)
1	1035708.674	4368905.235
2	1035736.597	4368947.008
3	1035810.757	4369023.948
4	1035836.926	4369087.486
5	1035787.144	4369111.682
6	1035653.765	4368947.436
1	1035708.674	4368905.235

Общий периметр границ территорий выявленных объектов культурного наследия: 560,2 м.

Площадь территорий выявленных объектов культурного наследия: 1,453 га.

Координаты характерных точек границ территории выявленного объекта культурного наследия «селище Вор-сап 8» в местной системе координат (МСК 86, зона 4) (к схеме № 57)

№ точки	Координаты, м	
	Широта (X)	Долгота (Y)
1	1036596.627	4369280.385
2	1036666.703	4369330.208
3	1036769.402	4369415.355
4	1036728.327	4369466.764
5	1036633.940	4369373.941
6	1036565.386	4369336.188
1	1036596.627	4369280.385

Общий периметр границ территории выявленного объекта культурного наследия: 558,1 м.

Площадь территории выявленного объекта культурного наследия:
1,274 га.

Координаты характерных точек границ территории
выявленного объекта культурного наследия «селище Вор-сап 9»
в местной системе координат (МСК 86, зона 4) (к схеме № 58)

№ точки	Координаты, м	
	Широта (X)	Долгота(Y)
1	1036874.296	4369834.654
2	1036947.072	4369837.012
3	1036945.010	4369921.025
4	1036954.143	4369957.626
5	1036954.907	4369993.556
6	1036891.679	4370016.582
7	1036873.706	4370007.444
1	1036874.296	4369834.654

Общий периметр границ территории выявленного объекта культурного наследия: 489,1 м.

Площадь территории выявленного объекта культурного наследия:
1,277 га.

Координаты характерных точек границ территории
выявленного объекта культурного наследия «селище Вор-сап 10»
в местной системе координат (МСК 86, зона 4) (к схеме № 59)

№ точки	Координаты, м	
	Широта (X)	Долгота(Y)
1	1035988.647	4369422.683
2	1036046.044	4369505.556
3	1036015.734	4369541.259
4	1035932.203	4369483.754
1	1035988.647	4369422.683

Общий периметр границ территории выявленного объекта культурного наследия: 331,2 м.

Площадь территории выявленного объекта культурного наследия:
0,6413 га.

Координаты характерных точек границ территории
выявленного объекта культурного наследия
«местонахождение Вор-сап 11»
в местной системе координат (МСК 86, зона 4) (к схеме № 60)

№ точки	Координаты, м	
	Широта (X)	Долгота(Y)
1	1035504.857	4369421.885

2	1035548.664	4369426.003
3	1035543.577	4369504.885
4	1035507.892	4369502.467
1	1035504.857	4369421.885

Общий периметр границ территории выявленного объекта культурного наследия: 238,6 м.

Площадь территории выявленного объекта культурного наследия: 0,3153 га.

Координаты характерных точек границ территории выявленного объекта культурного наследия «селище Вор-сап 12» в местной системе координат (МСК 86, зона 4) (к схеме № 61)

№ точки	Координаты, м	
	Широта (X)	Долгота(Y)
1	1035550.467	4369799.964
2	1035592.699	4369823.993
3	1035600.157	4369883.189
4	1035505.658	4369931.664
5	1035474.175	4369894.435
1	1035550.467	4369799.964

Общий периметр границ территории выявленного объекта культурного наследия: 383,4 м.

Площадь территории выявленного объекта культурного наследия: 0,9146 га.

Координаты характерных точек границ территории выявленного объекта культурного наследия «селище Вор-сап 13» в местной системе координат (МСК 86, зона 4) (к схеме № 62)

№ точки	Координаты, м	
	Широта (X)	Долгота(Y)
1	1035507.498	4369948.238
2	1035530.683	4369959.836
3	1035585.945	4370071.672
4	1035465.887	4370094.816
5	1035413.898	4370023.841
1	1035507.498	4369948.238

Общий периметр границ территории выявленного объекта культурного наследия: 479,7 м.

Площадь территории выявленного объекта культурного наследия: 1,449 га.

Координаты характерных точек границ территории выявленного объекта культурного наследия «селище Вор-сап 14.1» в местной системе координат (МСК 86, зона 4) (к схеме № 63)

№ точки	Координаты, м	
	Широта (X)	Долгота(Y)
1	1036122.132	4367366.402
2	1036164.666	4367380.653
3	1036152.294	4367472.228
4	1036089.326	4367462.851
1	1036122.132	4367366.402

Общий периметр границ территории выявленного объекта культурного наследия: 301,8 м.

Площадь территории выявленного объекта культурного наследия: 0,5193 га.

Координаты характерных точек границ территории выявленного объекта культурного наследия «ловчая яма Вор-сап 14.2» в местной системе координат (МСК 86, зона 4) (к схеме № 64)

№ точки	Координаты, м	
	Широта (X)	Долгота(Y)
1	1035922.113	4367635.012
2	1035934.107	4367635.575
3	1035933.544	4367647.570
4	1035921.550	4367647.007
1	1035922.113	4367635.012

Общий периметр границ территории выявленного объекта культурного наследия: 47,87 м.

Площадь территории выявленного объекта культурного наследия: 0,01432 га.

Координаты характерных точек границ территории выявленного объекта культурного наследия «селище Вор-сап 14.3» в местной системе координат (МСК 86, зона 4) (к схеме № 65)

№ точки	Координаты, м	
	Широта (X)	Долгота(Y)
1	1035886.931	4367634.946
2	1035926.642	4367667.628
3	1035881.745	4367728.031
4	1035841.017	4367695.278
1	1035886.931	4367634.946

Общий периметр границ территории выявленного объекта культурного наследия: 253,9 м.

Площадь территории выявленного объекта культурного наследия: 0,3888 га.

Координаты характерных точек границ территорий
выявленных объектов культурного наследия
«селище Вор-сап 14.4», «городище Вор-сап 14.5»
в местной системе координат (МСК 86, зона 4) (к схеме № 66)

№ точки	Координаты, м	
	Широта (X)	Долгота (Y)
1	1035863.487	4367758.316
2	1035891.799	4367789.367
3	1035843.074	4367868.725
4	1035716.734	4367898.265
5	1035692.345	4367855.692
6	1035781.702	4367772.721
1	1035863.487	4367758.316

Общий периметр границ территории выявленных объектов культурного наследия: 517,4 м.

Площадь территорий выявленных объектов культурного наследия: 1,603 га.

Координаты характерных точек границ территорий
выявленных объектов культурного наследия
«селище Вор-сап 14.6», «ловчая яма Вор-сап 14.7»
в местной системе координат (МСК 86, зона 4) (к схеме № 67)

№ точки	Координаты, м	
	Широта (X)	Долгота (Y)
1	1035561.217	4367698.832
2	1035566.401	4367758.244
3	1035467.026	4367878.884
4	1035258.926	4367800.795
5	1035264.912	4367758.485
6	1035398.663	4367743.401
7	1035452.226	4367701.881
1	1035561.217	4367698.832

Общий периметр границ территорий выявленных объектов культурного наследия: 790 м.

Площадь территорий выявленных объектов культурного наследия: 3,199 га.

Координаты характерных точек границ территории
выявленного объекта культурного наследия «селище Вор-сап 15.1»
в местной системе координат (МСК 86, зона 4) (к схеме № 68)

№ точки	Координаты, м	
	Широта (X)	Долгота (Y)
1	1035336.342	4367453.867
2	1035402.890	4367475.185

3	1035389.255	4367519.905
4	1035337.284	4367504.271
5	1035328.808	4367480.743
1	1035336.342	4367453.867

Общий периметр границ территории выявленного объекта культурного наследия: 223,1 м.

Площадь территории выявленного объекта культурного наследия: 0,3118 га.

Координаты характерных точек границ территории выявленного объекта культурного наследия «ловчие ямы Вор-сап 15.2» в местной системе координат (МСК 86, зона 4) (к схеме № 69)

№ точки	Координаты, м	
	Широта (X)	Долгота (Y)
1	1035353.523	4367391.047
2	1035365.121	4367394.139
3	1035359.013	4367418.002
4	1035347.344	4367415.207
1	1035353.523	4367391.047

Общий периметр границ территории выявленного объекта культурного наследия: 73,31 м. Площадь территории выявленного объекта культурного наследия: 0,02955 га.

Координаты характерных точек границ территории выявленного объекта культурного наследия «селище Вор-сап 15.3» в местной системе координат (МСК 86, зона 4) (к схеме № 70)

№ точки	Координаты, м	
	Широта (X)	Долгота (Y)
1	1035265.952	4367295.674
2	1035263.707	4367354.443
3	1035205.862	4367351.202
4	1035207.713	4367295.182
1	1035265.952	4367295.674

Общий периметр границ территории выявленного объекта культурного наследия: 230,3 м.

Площадь территории выявленного объекта культурного наследия: 0,3314 га.

Координаты характерных точек границ территории выявленного объекта культурного наследия «селище Вор-сап 15.4» в местной системе координат (МСК 86, зона 4) (к схеме № 71)

№ точки	Координаты, м	
	Широта (X)	Долгота(Y)
1	1034973.708	4367230.890
2	1035070.529	4367239.845
3	1035087.074	4367244.028
4	1035100.416	4367286.821
5	1035054.082	4367306.683
6	1035031.626	4367265.834
7	1034970.463	4367263.210
1	1034973.708	4367230.890

Общий периметр границ территории выявленного объекта культурного наследия: 348,8 м.

Площадь территории выявленного объекта культурного наследия: 0,5189 га.

Координаты характерных точек границ территории выявленного объекта культурного наследия «селище Вор-сап 15.5» в местной системе координат (МСК 86, зона 4) (к схеме № 72)

№ точки	Координаты, м	
	Широта (X)	Долгота(Y)
1	1034807.708	4367434.233
2	1034856.477	4367471.605
3	1034821.750	4367519.097
4	1034770.614	4367483.824
1	1034807.708	4367434.233

Общий периметр границ территории выявленного объекта культурного наследия: 243,6 м.

Площадь территории выявленного объекта культурного наследия: 0,3705 га.

Координаты характерных точек границ территории выявленного объекта культурного наследия «селище Вор-сап 15.6» в местной системе координат (МСК 86, зона 4) (к схеме № 73)

№ точки	Координаты, м	
	Широта (X)	Долгота(Y)
1	1034921.007	4367557.389
2	1035052.247	4367643.328
3	1035168.429	4367562.886
4	1035196.452	4367608.106
5	1035067.002	4367700.916
6	1035036.594	4367699.488
7	1034893.091	4367593.855
1	1034921.007	4367557.389

Общий периметр границ территории выявленного объекта культурного наследия: 763 м.

Площадь территории выявленного объекта культурного наследия: 1,737 га.

Координаты характерных точек границ территории выявленного объекта культурного наследия «селище Вор-сап 16» в местной системе координат (МСК 86, зона 4) (к схеме № 74)

№ точки	Координаты, м	
	Широта (X)	Долгота(Y)
1	1034853.931	4367047.701
2	1034935.753	4367098.606
3	1034922.964	4367117.582
4	1034842.313	4367119.110
1	1034853.931	4367047.701

Общий периметр границ территории выявленного объекта культурного наследия: 271,4 м.

Площадь территории выявленного объекта культурного наследия: 0,3947 га.

Координаты характерных точек границ территории выявленного объекта культурного наследия «селище Вор-сап 17.1» в местной системе координат (МСК 86, зона 4) (к схеме № 75)

№ точки	Координаты, м	
	Широта (X)	Долгота(Y)
1	1034580.413	4367796.199
2	1034629.915	4367881.222
3	1034566.534	4367888.341
4	1034563.937	4367801.938
1	1034580.413	4367796.199

Общий периметр границ территории выявленного объекта культурного наследия: 265,2 м.

Площадь территории выявленного объекта культурного наследия: 0,3567 га.

Координаты характерных точек границ территории выявленного объекта культурного наследия «селище Вор-сап 17.2» в местной системе координат (МСК 86, зона 4) (к схеме № 76)

№ точки	Координаты, м	
	Широта (X)	Долгота(Y)
1	1034693.464	4368212.633
2	1034707.028	4368266.142

3	1034656.190	4368279.574
4	1034644.526	4368224.748
1	1034693.464	4368212.633

Общий периметр границ территории выявленного объекта культурного наследия: 213,6 м.

Площадь территории выявленного объекта культурного наследия: 0,2845 га.

Координаты характерных точек границ территорий выявленных объектов культурного наследия «селище Вор-сап 17.3», «городище Вор-сап 17.4» в местной системе координат (МСК 86, зона 4) (к схеме № 77)

№ точки	Координаты, м	
	Широта (X)	Долгота (Y)
1	1034817.180	4368208.919
2	1034914.115	4368299.539
3	1034924.088	4368316.898
4	1034914.413	4368327.353
5	1034774.887	4368331.156
6	1034649.481	4368363.697
7	1034639.276	4368291.096
8	1034769.808	4368272.760
1	1034817.180	4368208.919

Общий периметр границ территорий выявленных объектов культурного наследия: 718,6 м.

Площадь территорий выявленных объектов культурного наследия: 1,991 га.

Координаты характерных точек границ территории выявленного объекта культурного наследия «селище Вор-сап 17.5» в местной системе координат (МСК 86, зона 4) (к схеме № 78)

№ точки	Координаты, м	
	Широта (X)	Долгота (Y)
1	1034552.291	4368256.275
2	1034579.109	4368283.632
3	1034558.220	4368323.304
4	1034527.462	4368334.494
5	1034509.494	4368323.243
6	1034525.065	4368269.751
1	1034552.291	4368256.275

Общий периметр границ территории выявленного объекта культурного наследия: 222,4 м.

Площадь территории выявленного объекта культурного наследия:
0,3326 га.

Координаты характерных точек границ территории
выявленного объекта культурного наследия «селище Вор-сап 18»
в местной системе координат (МСК 86, зона 4) (к схеме № 79)

№ точки	Координаты, м	
	Широта (X)	Долгота(Y)
1	1035114.728	4367963.207
2	1035232.234	4368075.275
3	1035373.627	4368168.564
4	1035355.446	4368220.366
5	1035306.505	4368238.800
6	1035196.306	4368352.621
7	1035096.405	4368317.666
8	1034959.041	4368315.560
9	1034918.692	4368268.518
10	1034960.105	4368233.004
11	1034992.469	4368268.170
12	1035129.060	4368266.543
13	1035193.857	4368241.247
14	1035207.353	4368172.381
15	1035085.580	4367975.963
1	1035114.728	4367963.207

Общий периметр границ территории выявленного объекта
культурного наследия: 1540 м.

Площадь территории выявленного объекта культурного наследия:
5,194 га.

Координаты характерных точек границ территории
выявленного объекта культурного наследия «селище Вор-сап 19.1»
в местной системе координат (МСК 86, зона 4) (к схеме № 80)

№ точки	Координаты, м	
	Широта (X)	Долгота(Y)
1	1035443.798	4368300.264
2	1035443.514	4368370.986
3	1035433.294	4368407.058
4	1035473.694	4368433.850
5	1035454.148	4368481.426
6	1035360.975	4368430.758
7	1035391.381	4368378.279
8	1035384.536	4368305.502
1	1035443.798	4368300.264

Общий периметр границ территории выявленного объекта
культурного наследия: 505,7 м.

Площадь территории выявленного объекта культурного наследия:
1,055 га.

Координаты характерных точек границ территории
выявленного объекта культурного наследия «селище Вор-сап 19.2»
в местной системе координат (МСК 86, зона 4) (к схеме № 81)

№ точки	Координаты, м	
	Широта (X)	Долгота(Y)
1	1035623.451	4368234.665
2	1035654.447	4368265.378
3	1035531.057	4368371.687
4	1035500.533	4368335.269
1	1035623.451	4368234.665

Общий периметр границ территории выявленного объекта
культурного наследия: 411,6 м.

Площадь территории выявленного объекта культурного наследия:
0,7269 га.

Координаты характерных точек границ территории
выявленного объекта культурного наследия «селище Вор-сап 19.3»
в местной системе координат (МСК 86, зона 4) (к схеме № 82)

№ точки	Координаты, м	
	Широта (X)	Долгота(Y)
1	1035589.715	4368148.064
2	1035641.129	4368175.765
3	1035612.258	4368206.814
4	1035608.249	4368237.016
5	1035555.254	4368217.918
1	1035589.715	4368148.064

Общий периметр границ территории выявленного объекта
культурного наследия: 264,6 м.

Площадь территории выявленного объекта культурного наследия:
0,3812 га.

Координаты характерных точек границ территории
выявленного объекта культурного наследия «селище Вор-сап 19.4»
в местной системе координат (МСК 86, зона 4) (к схеме № 83)

№ точки	Координаты, м	
	Широта (X)	Долгота(Y)
1	1035398.149	4368147.055
2	1035439.480	4368154.780
3	1035463.097	4368201.128
4	1035447.655	4368280.647
5	1035390.428	4368264.289

6	1035414.327	4368215.450
7	1035397.695	4368167.048
1	1035398.149	4368147.055

Общий периметр границ территории выявленного объекта культурного наследия: 358,9 м.

Площадь территории выявленного объекта культурного наследия: 0,6209 га.

Координаты характерных точек границ территории выявленного объекта культурного наследия «ловчая яма Вор-сап 20» в местной системе координат (МСК 86, зона 4) (к схеме № 84)

№ точки	Координаты, м	
	Широта (X)	Долгота(Y)
1	1035813.995	4368209.893
2	1035825.989	4368210.456
3	1035825.426	4368222.450
4	1035813.432	4368221.887
1	1035813.995	4368209.893

Общий периметр границ территории выявленного объекта культурного наследия: 47,87 м.

Площадь территории выявленного объекта культурного наследия: 0,01432 га.

Координаты характерных точек границ территории выявленного объекта культурного наследия «ловчая яма Вор-сап 21» в местной системе координат (МСК 86, зона 4) (к схеме № 85)

№ точки	Координаты, м	
	Широта (X)	Долгота(Y)
1	1037114.513	4369974.930
2	1037126.508	4369975.493
3	1037125.945	4369987.487
4	1037113.950	4369986.924
1	1037114.513	4369974.930

Общий периметр границ территории выявленного объекта культурного наследия: 47,87 м.

Площадь территории выявленного объекта культурного наследия: 0,01432 га.»;

17.7. Приложение 3 признать утратившим силу.

18. Внести в приказ Службы государственной охраны объектов культурного наследия Ханты-Мансийского автономного округа – Югры от 23 декабря 2013 года № 26-нп «Об утверждении границ территории, предмета охраны объекта культурного наследия регионального значения

«Спасская церковь», расположенного в Октябрьском районе» следующие изменения:

18.1. В преамбуле слова «руководствуясь подпунктами 5.7.3, 5.7.5 пункта 5.7 Положения о Службе государственной охраны объектов культурного наследия Ханты-Мансийского автономного округа – Югры, утвержденного постановлением Правительства Ханты-Мансийского автономного округа - Югры от 30 августа 2012 года № 309-п» заменить словами «руководствуясь постановлением Правительства Ханты-Мансийского автономного округа – Югры от 30 августа 2012 года № 309-п «О Службе государственной охраны объектов культурного наследия Ханты-Мансийского автономного округа – Югры»;

18.2. В пункте 7 слова «О.В. Москвина» исключить;

18.3. Приложение 2 изложить в следующей редакции:

«Приложение 2
к приказу Службы государственной
охраны объектов культурного
наследия Ханты-Мансийского
автономного округа – Югры
от 23.12.2013 № 26-нп

Координаты характерных точек границ территории
объекта культурного наследия регионального значения
«Спасская церковь» в местной системе координат (МСК 86, зона 2)

№ точки	Координаты, м	
	Широта (X)	Долгота (Y)
1	1149933.84	2470848.86
2	1149923.26	2470845.97
3	1149922.13	2470845.64
4	1149911.56	2470842.40
5	1149907.31	2470841.11
6	1149899.20	2470838.63
7	1149886.95	2470846.05
8	1149885.20	2470852.48
9	1149883.48	2470858.78
10	1149881.92	2470864.54
11	1149922.52	2470881.03
1	1149933.84	2470848.86

Общий периметр границ территории объекта культурного наследия регионального значения: 147 м.

Площадь территории объекта культурного наследия регионального значения: 1365 кв. м.».

19. Внести в приказ Службы государственной охраны объектов культурного наследия Ханты-Мансийского автономного округа – Югры от 23 декабря 2013 года № 27-нп «Об утверждении границ территории,

предмета охраны объекта культурного наследия местного (муниципального) значения «Здание церкви Богоявления Господня», расположенного в Березовском районе» следующие изменения:

19.1. В преамбуле слова «руководствуясь подпунктами 5.7.3, 5.7.5 пункта 5.7 Положения о Службе государственной охраны объектов культурного наследия Ханты-Мансийского автономного округа – Югры, утвержденного постановлением Правительства Ханты-Мансийского автономного округа – Югры от 30 августа 2012 года № 309-п» заменить словами «руководствуясь постановлением Правительства Ханты-Мансийского автономного округа – Югры от 30 августа 2012 года № 309-п «О Службе государственной охраны объектов культурного наследия Ханты-Мансийского автономного округа – Югры»;

19.2. В пункте 7 слова «О.В. Москвина» исключить;

19.3. Приложение 2 изложить в следующей редакции:

«Приложение 2
к приказу Службы государственной
охраны объектов культурного
наследия Ханты-Мансийского
автономного округа – Югры
от 23.12.2013 № 27-нп

Координаты характерных точек границ территории объекта культурного наследия местного (муниципального) значения
«Здание церкви Богоявления Господня»
в местной системе координат (МСК 86, зона 1)

№ точки	Координаты, м	
	Широта (X)	Долгота (Y)
1	1319353.908	1539050.424
2	1319343.416	1539096.199
3	1319313.610	1539090.466
4	1319324.712	1539043.718
1	1319353.908	1539050.424

Общий периметр границ территории объекта культурного наследия местного (муниципального) значения: 155 м.

Площадь территории объекта культурного наследия местного (муниципального) значения: 1423 кв. м.».

20. Контроль за исполнением настоящего приказа возложить на заместителя руководителя Службы государственной охраны объектов культурного наследия Ханты-Мансийского автономного округа – Югры.

Руководитель Службы



А.Н. Кондрашев