



Аппарат Губернатора
Ханты-Мансийского автономного округа – Югры
Управление государственной регистрации
нормативных правовых актов
Внесен в государственный реестр нормативных
правовых актов исполнительных органов
государственной власти
Ханты-Мансийского автономного округа – Югры
За № 4799 27 12 2019 г.

**СЛУЖБА ГОСУДАРСТВЕННОЙ ОХРАНЫ
ОБЪЕКТОВ КУЛЬТУРНОГО НАСЛЕДИЯ
ХАНТЫ-МАНСИЙСКОГО АВТОНОМНОГО ОКРУГА – ЮГРЫ**

ПРИКАЗ

**Об утверждении границ территорий и установлении особого режима
использования земельных участков в границах территорий
выявленных объектов культурного наследия,
являющихся объектами археологического наследия,
расположенных в Сургутском и Ханты-Мансийском районах
Ханты-Мансийского автономного округа – Югры**

г. Ханты-Мансийск
25 декабря 2019 года

№ 28-нп

В соответствии с Федеральным законом от 25 июня 2002 года № 73-ФЗ «Об объектах культурного наследия (памятниках истории и культуры) народов Российской Федерации», Законом Ханты-Мансийского автономного округа – Югры от 29 июня 2006 года № 64-оз «О регулировании отдельных отношений в области сохранения, использования, популяризации и государственной охраны объектов культурного наследия», руководствуясь Положением о Службе государственной охраны объектов культурного наследия Ханты-Мансийского автономного округа – Югры, утвержденным постановлением Правительства Ханты-Мансийского автономного округа – Югры от 30 августа 2012 года № 309-п, в целях обеспечения сохранности выявленных объектов культурного наследия, расположенных в Сургутском и Ханты-Мансийском районах Ханты-Мансийского автономного округа – Югры, **п р и к а з ы в а ю:**

1. Утвердить границы территорий выявленных объектов культурного наследия, являющихся объектами археологического наследия, (далее – выявленные объекты культурного наследия), расположенных в:

1.1. Сургутском районе Ханты-Мансийского автономного округа – Югры согласно приложению 1 к настоящему приказу:

- поселение Витильпа 8;
- поселение Витильпа 11;
- поселение Витильпа 12;

- поселение Витильпа 16;
- поселение Витильпа 17;
- поселение Витильпа 20;
- поселение Витильпа 21;
- поселение Витильпа 22;
- поселение Витильпа 23.

1.2. Ханты-Мансийском районе Ханты-Мансийского автономного округа – Югры согласно приложению 2 к настоящему приказу:

- группа ям-ловушек Балинское 82;
- поселение Балинское 83;
- группа ям-ловушек Балинское 84;
- группа ям-ловушек Балинское 85;
- поселение Балинское 86;
- городище Балинское 88.

2. Установить особый режим использования земельных участков в границах территорий выявленных объектов культурного наследия, указанных в пункте 1 настоящего приказа, в соответствии со статьей 5.1 Федерального закона от 25 июня 2002 года № 73-ФЗ «Об объектах культурного наследия (памятниках истории и культуры) народов Российской Федерации».


3. Рекомендовать органам местного самоуправления муниципальных образований Сургутского и Ханты-Мансийского районов в пределах своей компетенции:

учитывать и отображать границы территорий выявленных объектов культурного наследия в документах территориального планирования, правилах землепользования и застройки, документации по планировке территории, в случае необходимости вносить в указанные документы изменения в установленном порядке;

обеспечить соблюдение особого режима использования земельных участков в границах территории выявленных объектов культурного наследия.

4. Контроль за исполнением приказа возложить на заместителя руководителя Службы государственной охраны объектов культурного наследия Ханты-Мансийского автономного округа – Югры.

Руководитель Службы

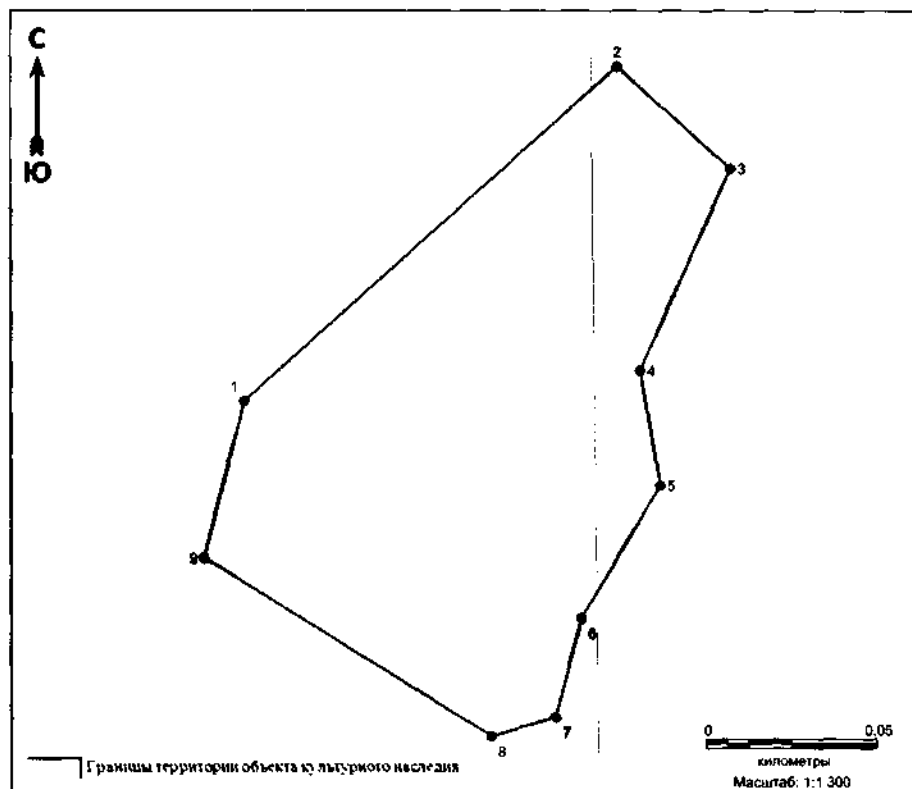


А.Н. Кондрашѐв

Приложение 1
к приказу Службы государственной
охраны объектов культурного наследия
Ханты-Мансийского автономного округа – Югры
от 25 декабря 2019 года № 28-нп

Границы территорий выявленных объектов культурного наследия,
являющихся объектами археологического наследия, расположенных в
Сургутском районе Ханты-Мансийского автономного округа – Югры

1. Графическое описание местоположения границ территории выявленного объекта культурного наследия «поселение Витильпа 8»:



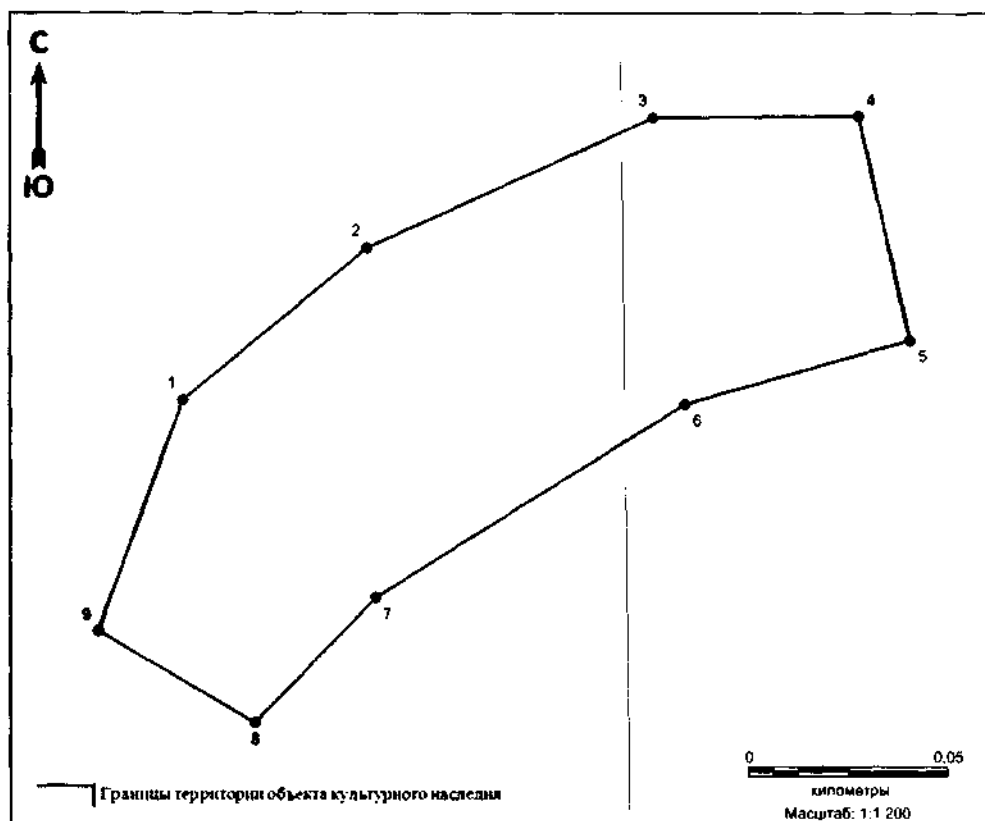
Перечень координат характерных точек границ территории выявленного объекта культурного наследия «поселение Витильпа 8» в местной системе координат (МСК 86, зона 3):

№ точки	Координаты, м	
	Широта (X)	Долгота (Y)
1	875036.32	3591425.12
2	875132.87	3591533.15
3	875103.41	3591566.02
4	875045.07	3591539.79
5	875011.97	3591545.63
6	874973.41	3591522.62

7	874944.88	3591515.10
8	874939.26	3591496.47
9	874991.16	3591413.30
1	875036.32	3591425.12

Общий периметр границ территории выявленного объекта культурного наследия: 523,5 м. Площадь территории: 1,575 га.

2. Графическое описание местоположения границ территории выявленного объекта культурного наследия «поселение Витильпа 11»:

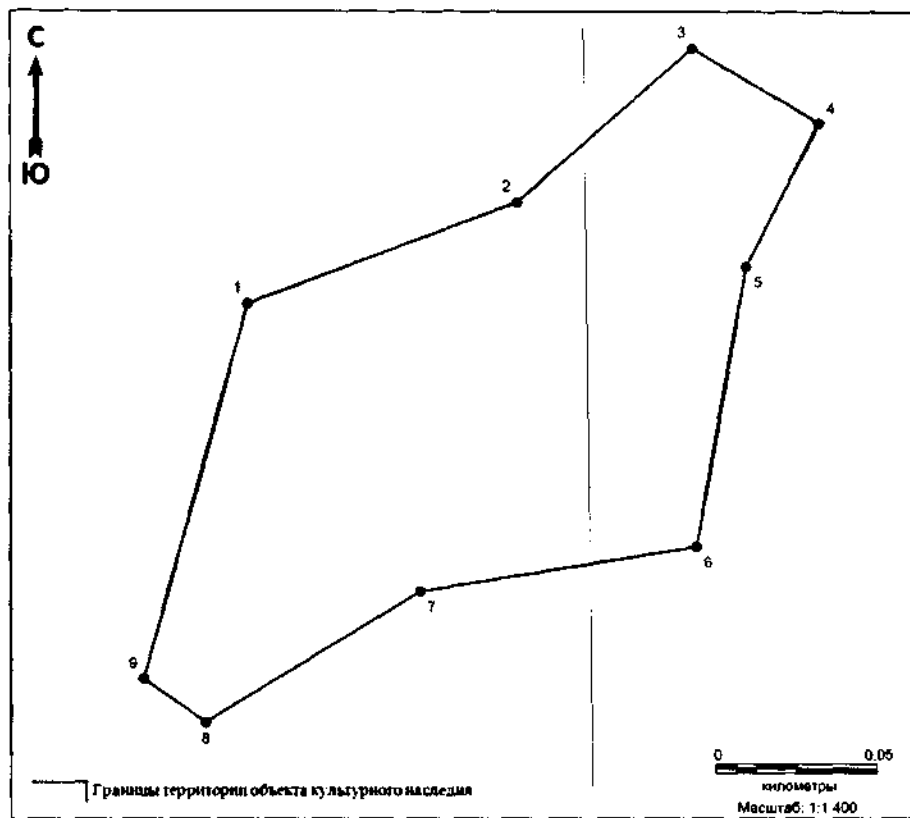


Перечень координат характерных точек границ территории выявленного объекта культурного наследия «поселение Витильпа 11» в местной системе координат (МСК 86, зона 3):

№ точки	Координаты, м	
	Широта (X)	Долгота (Y)
1	874966.20	3590907.64
2	875003.96	3590953.55
3	875036.31	3591024.55
4	875036.87	3591075.74
5	874981.04	3591088.59
6	874964.99	3591032.50
7	874917.12	3590955.63
8	874886.28	3590925.45
9	874908.97	3590886.39
1	874966.20	3590907.64

Общий периметр границ территории выявленного объекта культурного наследия: 542,5 м. Площадь территории: 1,433 га.

3. Графическое описание местоположения границ территории выявленного объекта культурного наследия «поселение Витильпа 12»:

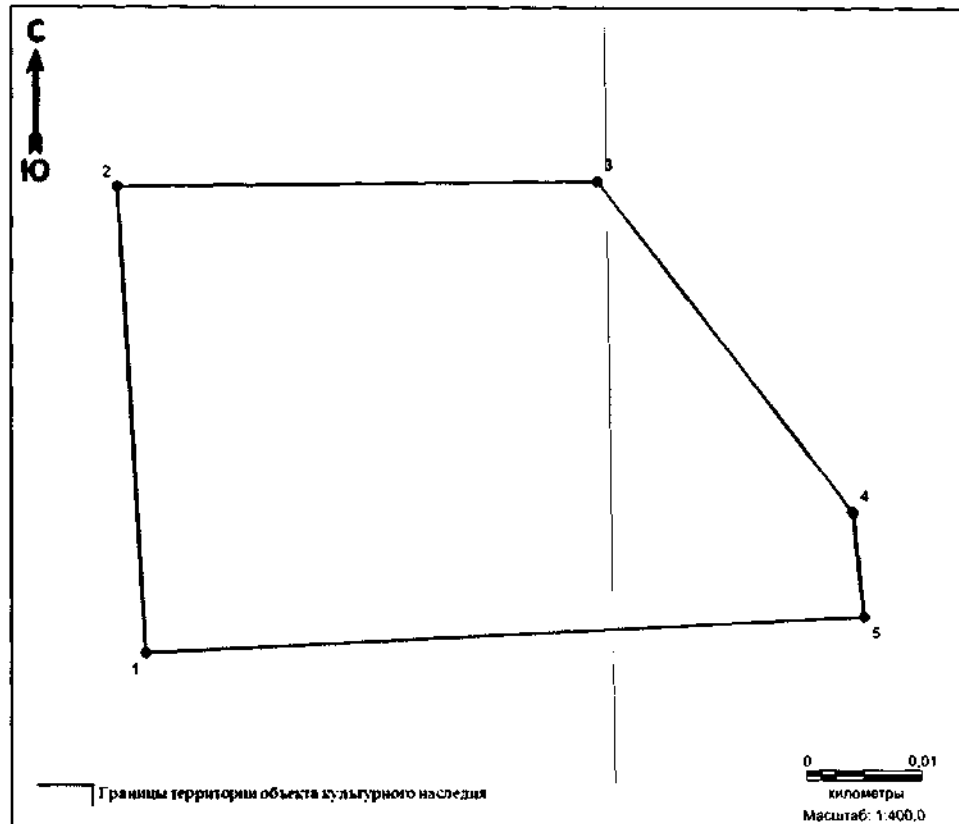


Перечень координат характерных точек границ территории выявленного объекта культурного наследия «поселение Витильпа 12» в местной системе координат (МСК 86, зона 3):

№ точки	Координаты, м	
	Широта (X)	Долгота (Y)
1	874831.11	3590750.34
2	874861.97	3590832.78
3	874908.97	3590886.39
4	874886.28	3590925.45
5	874842.35	3590903.00
6	874756.82	3590887.69
7	874743.20	3590803.17
8	874702.99	3590737.19
9	874716.38	3590718.23
1	874831.11	3590750.34

Общий периметр границ территории выявленного объекта культурного наследия: 644,0 м. Площадь территории: 2,084 га.

4. Графическое описание местоположения границ территории выявленного объекта культурного наследия «поселение Витильпа 16»:

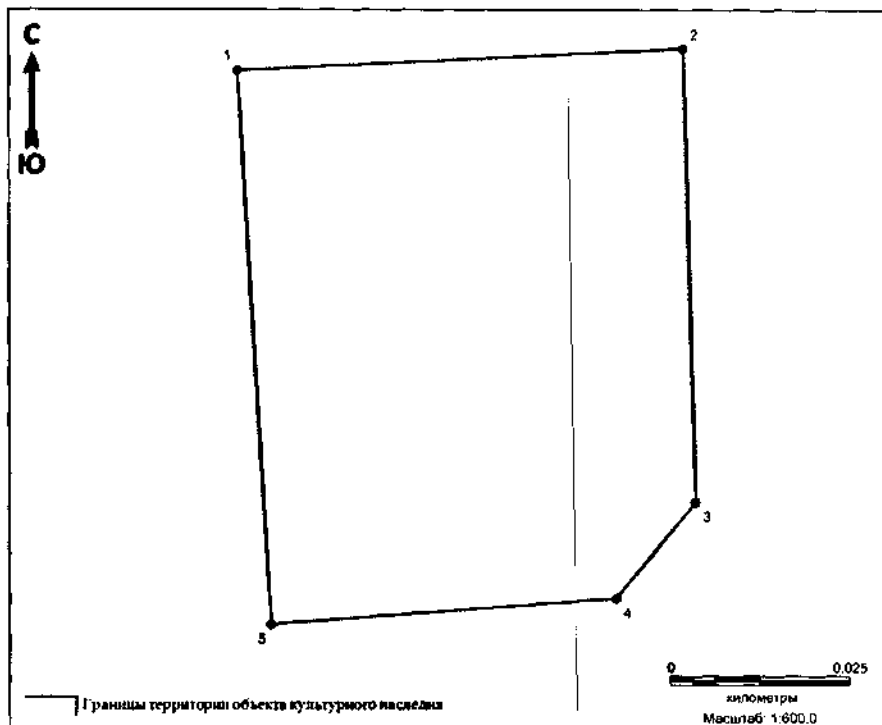


Перечень координат характерных точек границ территории выявленного объекта культурного наследия «поселение Витильпа 16» в местной системе координат (МСК 86, зона 3):

№ точки	Координаты, м	
	Широта (X)	Долгота (Y)
1	875262.24	3592006.87
2	875302.06	3592004.47
3	875302.53	3592045.55
4	875274.23	3592067.45
5	875265.29	3592068.40
1	875262.24	3592006.87

Общий периметр границ территории выявленного объекта культурного наследия: 186,8 м. Площадь территории: 0,2071 га.

5. Графическое описание местоположения границ территории выявленного объекта культурного наследия «поселение Витильпа 17»:

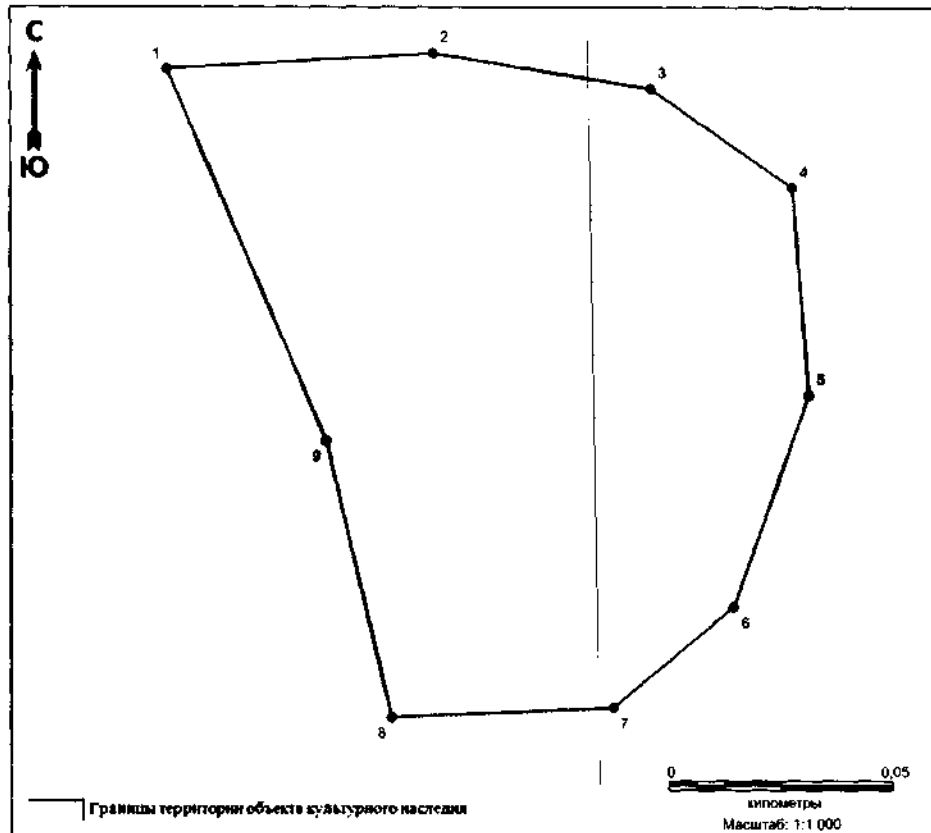


Перечень координат характерных точек границ территории выявленного объекта культурного наследия «поселение Витильпа 17» в местной системе координат (МСК 86, зона 3):

№ точки	Координаты, м	
	Широта (X)	Долгота (Y)
1	875262.24	3592006.87
2	875265.29	3592068.40
3	875202.89	3592070.12
4	875189.61	3592059.13
5	875186.08	3592011.47
1	875262.24	3592006.87

Общий периметр границ территории выявленного объекта культурного наследия: 264,6 м. Площадь территории: 0,4465 га.

6. Графическое описание местоположения границ территории выявленного объекта культурного наследия «поселение Витильпа 20»:

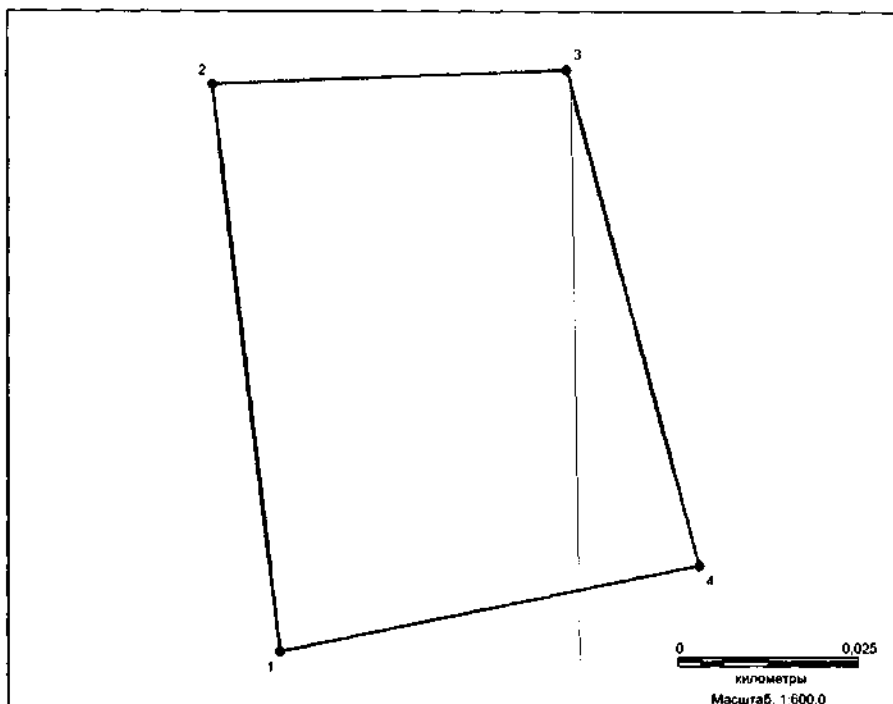


Перечень координат характерных точек границ территории выявленного объекта культурного наследия «поселение Витильпа 20» в местной системе координат (МСК 86, зона 3):

№ точки	Координаты, м	
	Широта (X)	Долгота (Y)
1	875020.38	3592037.75
2	875023.72	3592096.51
3	875015.91	3592144.29
4	874994.15	3592175.53
5	874948.33	3592179.11
6	874901.89	3592162.49
7	874879.78	3592135.85
8	874877.82	3592087.18
9	874938.50	3592072.91
1	875020.38	3592037.75

Общий периметр границ территории выявленного объекта культурного наследия: 474,0 м. Площадь территории: 1,430 га.

7. Графическое описание местоположения границ территории выявленного объекта культурного наследия «поселение Витильпа 21»:

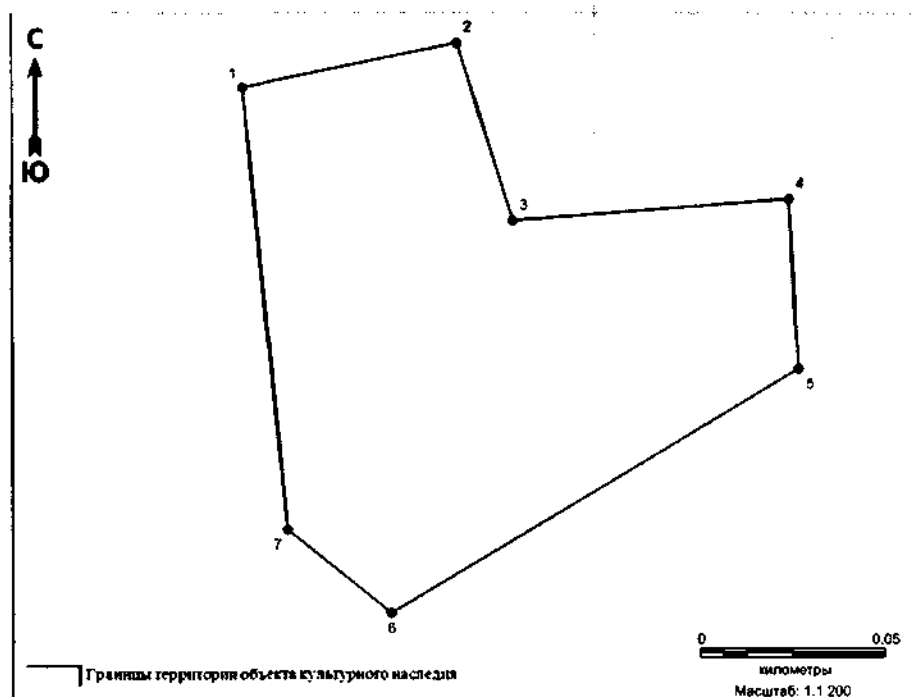


Перечень координат характерных точек границ территории выявленного объекта культурного наследия «поселение Витильпа 21» в местной системе координат (МСК 86, зона 3):

№ точки	Координаты, м	
	Широта (X)	Долгота (Y)
1	874800.16	3592096.36
2	874877.82	3592087.18
3	874879.78	3592135.85
4	874811.84	3592153.98
1	874800.16	3592096.36

Общий периметр границ территории выявленного объекта культурного наследия: 255,3 м. Площадь территории: 0,3939 га.

8. Графическое описание местоположения границ территории выявленного объекта культурного наследия «поселение Витильпа 22»:

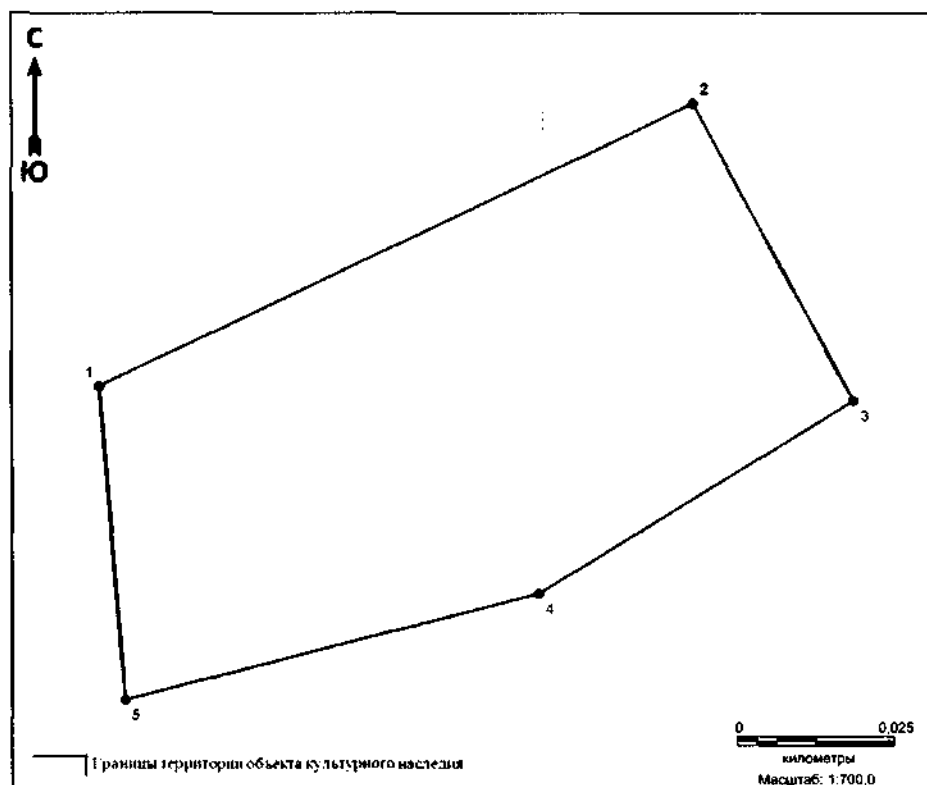


Перечень координат характерных точек границ территории выявленного объекта культурного наследия «поселение Витильпа 22» в местной системе координат (МСК 86, зона 3):

№ точки	Координаты, м	
	Широта (X)	Долгота (Y)
1	874799,90	3592096,66
2	874811,84	3592154,23
3	874764,16	3592169,26
4	874769,99	3592243,36
5	874724,53	3592245,82
6	874659,11	3592136,40
7	874681,42	3592108,58
1	874799,90	3592096,66

Общий периметр границ территории выявленного объекта культурного наследия: 509,3 м. Площадь территории: 1,379 га.

9. Графическое описание местоположения границ территории выявленного объекта культурного наследия «поселение Витильпа 23»:



Перечень координат характерных точек границ территории выявленного объекта культурного наследия «поселение Витильпа 23» в местной системе координат (МСК 86, зона 3):

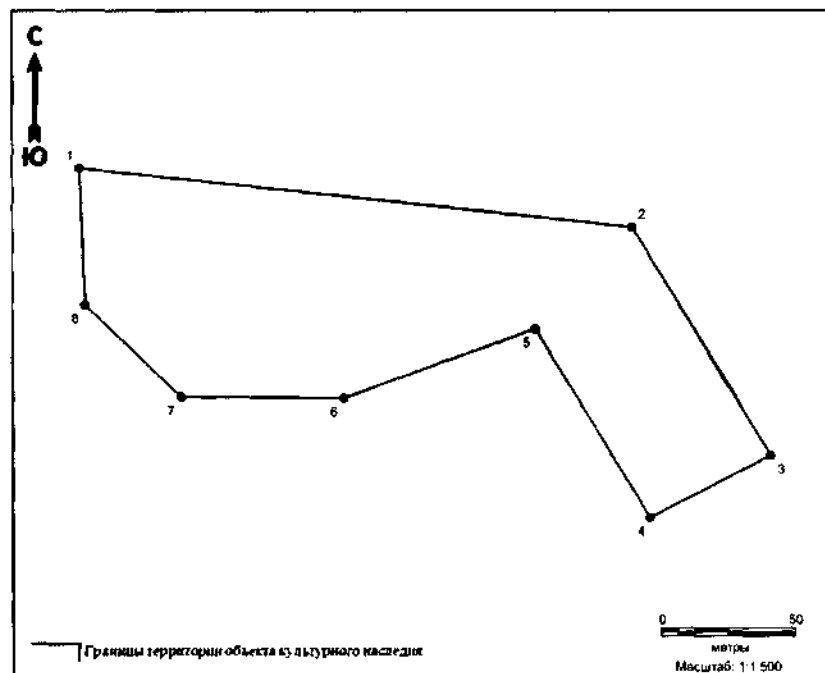
№ точки	Координаты, м	
	Широта (X)	Долгота (Y)
1	874794,59	3592292,14
2	874838,76	3592385,14
3	874792,32	3592410,28
4	874762,19	3592360,93
5	874745,69	3592296,10
1	874794,59	3592292,14

Общий периметр границ территории выявленного объекта культурного наследия: 328,5 м. Площадь территории: 0,6195 га.

Приложение 2
к приказу Службы государственной
охраны объектов культурного наследия
Ханты-Мансийского автономного округа – Югры
от 25 декабря 2019 года № 28-нп

Границы территорий выявленных объектов культурного наследия,
являющихся объектами археологического наследия,
расположенных в Ханты-Мансийском районе
Ханты-Мансийского автономного округа – Югры

1. Графическое описание местоположения границ территории выявленного объекта культурного наследия «группа ям-ловушек Балинское 82»:



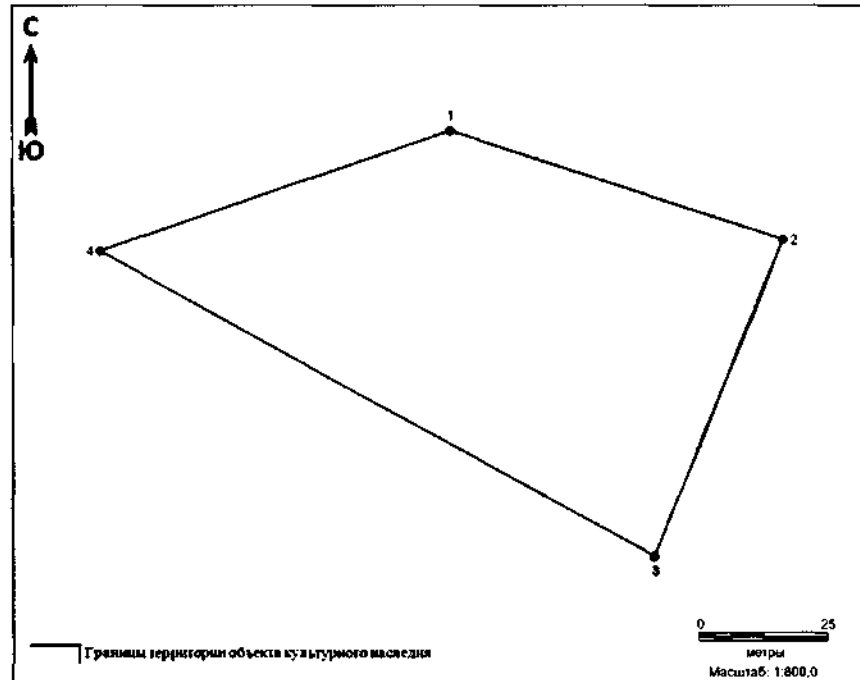
Перечень координат характерных точек границ территории выявленного объекта культурного наследия «группа ям-ловушек Балинское 82» в местной системе координат (МСК 86, зона 2):

№ точки	Координаты, м	
	Широта (X)	Долгота (Y)
1	1009021.86	2736978.91
2	1009000.01	2737182.96
3	1008916.10	2737234.21
4	1008893.26	2737189.49
5	1008962.69	2737147.10
6	1008937.18	2737076.38

7	1008937.68	2737016.42
8	1008971.59	2736980.94
1	1009021.86	2736978.91

Общий периметр границ территории выявленного объекта культурного наследия: 667 м. Площадь территории: 1,63 га.

2. Графическое описание местоположения границ территории выявленного объекта культурного наследия «поселение Балинское 83»:

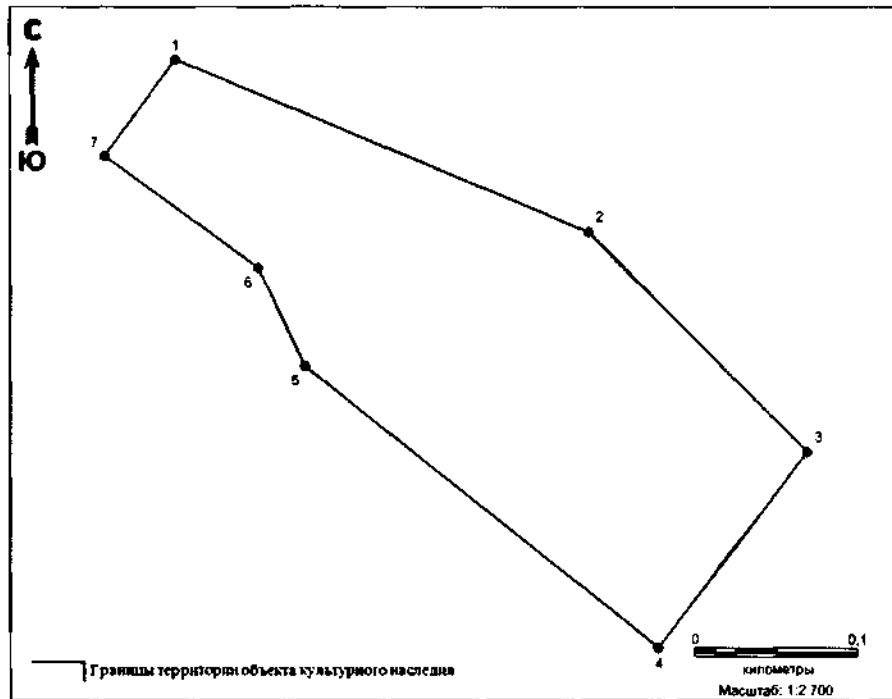


Перечень координат характерных точек границ территории выявленного объекта культурного наследия «поселение Балинское 83» в местной системе координат (МСК 86, зона 2):

№ точки	Координаты, м	
	Широта (X)	Долгота (Y)
1	1009051.53	2737482.37
2	1009074.57	2737549.72
3	1009053.69	2737613.76
4	1008992.97	2737588.93
1	1009051.53	2737482.37

Общий периметр границ территории выявленного объекта культурного наследия: 324,5 м. Площадь территории: 0,54 га.

3. Графическое описание местоположения границ территории выявленного объекта культурного наследия «группа ям-ловушек Балинское 84»:

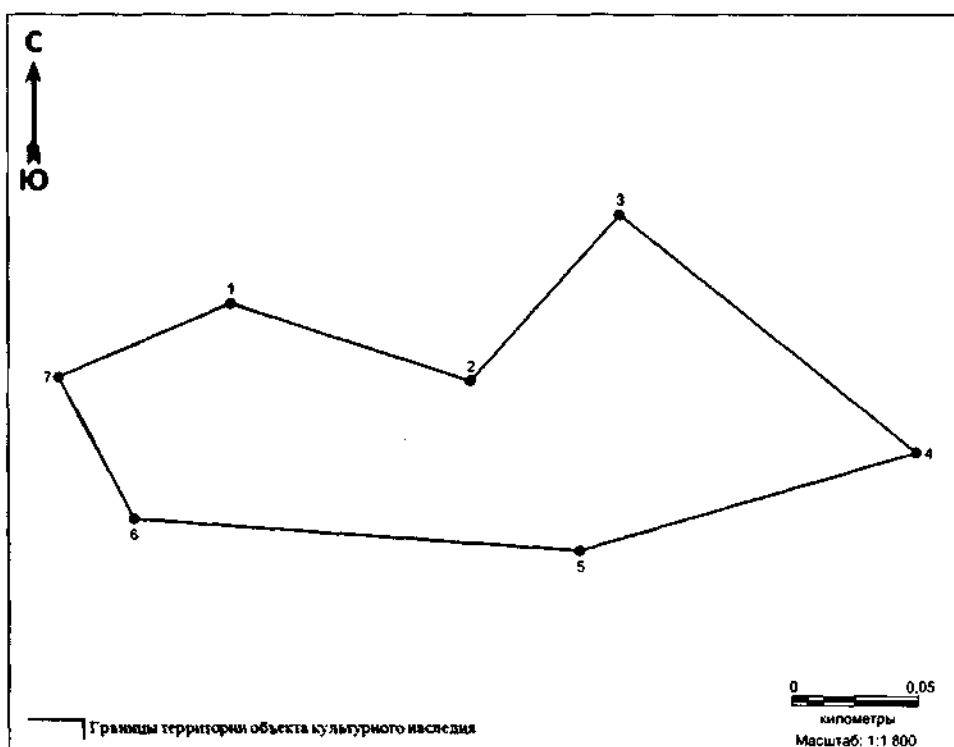


Перечень координат характерных точек границ территории выявленного объекта культурного наследия «группа ям-ловушек Балинское 84» в местной системе координат (МСК 86, зона 2):

№ точки	Координаты, м	
	Широта (X)	Долгота (Y)
1	1010275.31	2735734.17
2	1010169.21	2735988.98
3	1010034.09	2736123.98
4	1009913.25	2736031.63
5	1010087.03	2735814.03
6	1010147.44	2735785.24
7	1010215.99	2735690.28
1	1010275.31	2735734.17

Общий периметр границ территории выявленного объекта культурного наследия: 1151 м. Площадь территории: 6,25 га.

4. Графическое описание местоположения границ территории выявленного объекта культурного наследия «группа ям-ловушек Балинское 85»:

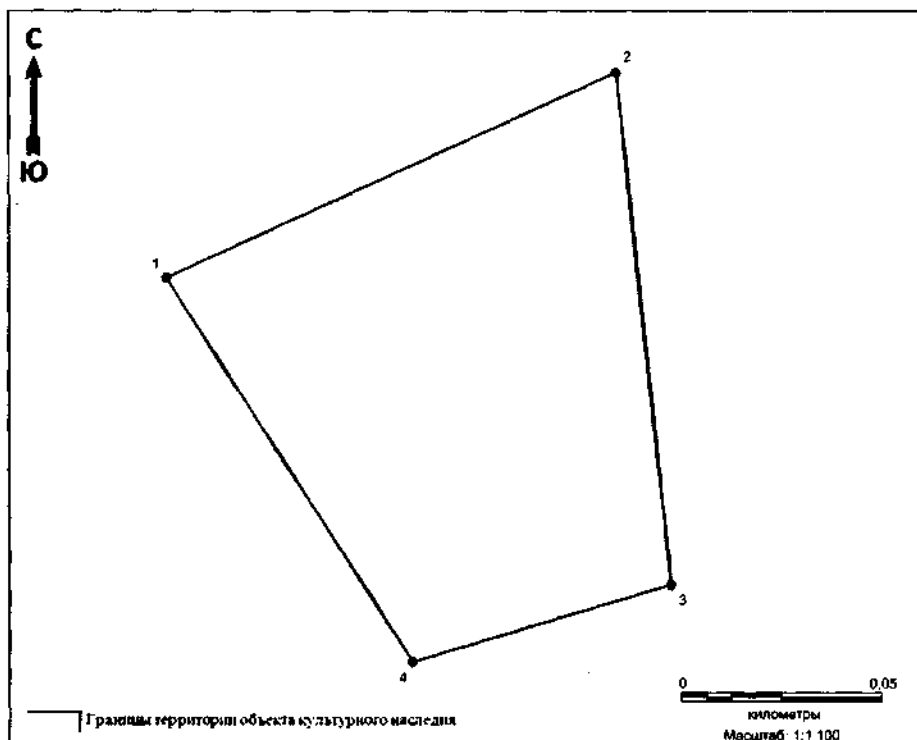


Перечень координат характерных точек границ территории выявленного объекта культурного наследия «группа ям-ловушек Балинское 85» в местной системе координат (МСК 86, зона 2):

№ точки	Координаты, м	
	Широта (X)	Долгота (Y)
1	1010024.08	2735596.16
2	1010052.53	2735662.98
3	1010022.51	2735756.03
4	1010087.03	2735814.03
5	1009994.84	2735929.45
6	1009956.87	2735798.33
7	1009969.18	2735625.48
1	1010024.08	2735596.16

Общий периметр границ территории выявленного объекта культурного наследия: 774 м. Площадь территории: 2,3 га.

5. Графическое описание местоположения границ территории выявленного объекта культурного наследия «поселение Балинское 86»:

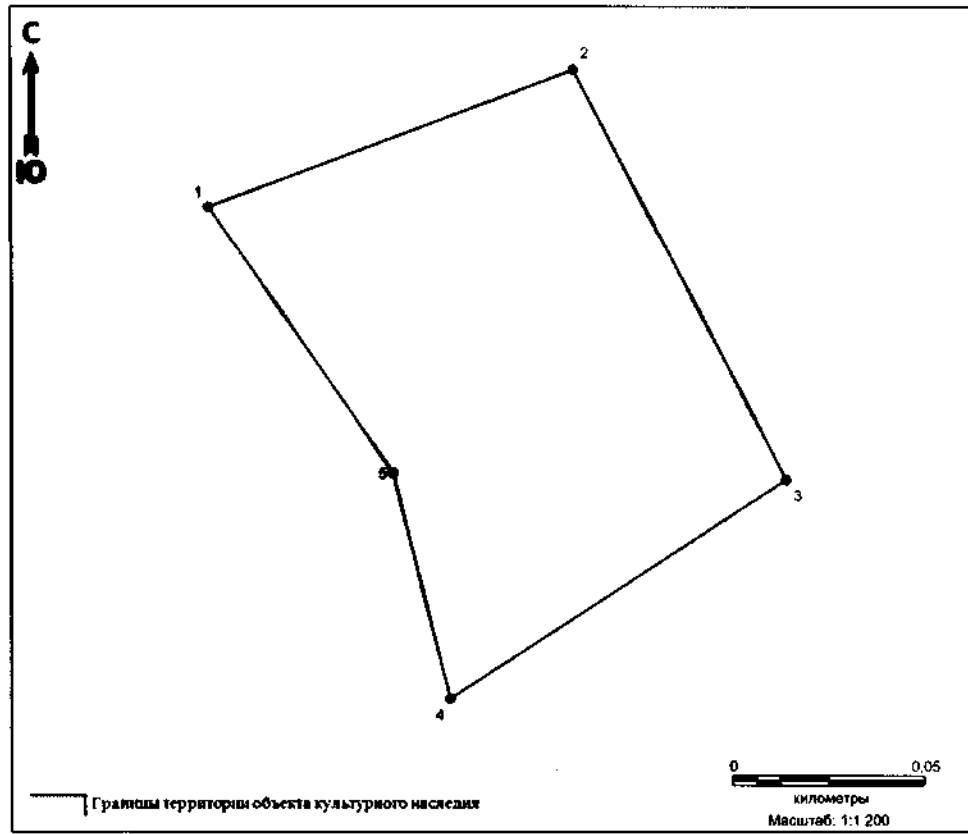


Перечень координат характерных точек границ территории выявленного объекта культурного наследия «поселение Балинское 86» в местной системе координат (МСК 86, зона 2):

№ точки	Координаты, м	
	Широта (X)	Долгота (Y)
1	1010294.25	2735344.22
2	1010344.71	2735455.53
3	1010218.44	2735469.01
4	1010199.35	2735405.10
1	1010294.25	2735344.22

Общий периметр границ территории выявленного объекта культурного наследия: 427 м. Площадь территории: 1,09 га.

6. Графическое описание местоположения границ территории выявленного объекта культурного наследия «городище Балинское 88»:



Перечень координат характерных точек границ территории выявленного объекта культурного наследия «городище Балинское 88» в местной системе координат (МСК 86, зона 2):

№ точки	Координаты, м	
	Широта (X)	Долгота (Y)
1	1009462.61	2736030.16
2	1009498.04	2736123.98
3	1009392.79	2736178.69
4	1009336.61	2736092.12
5	1009394.52	2736077.47
1	1009462.61	2736030.16

Общий периметр границ территории выявленного объекта культурного наследия: 463 м. Площадь территории: 1,21 га.