

**СЛУЖБА ГОСУДАРСТВЕННОЙ ОХРАНЫ  
ОБЪЕКТОВ КУЛЬТУРНОГО НАСЛЕДИЯ  
ХАНТЫ-МАНСИЙСКОГО АВТОНОМНОГО ОКРУГА – ЮГРЫ**

**ПРИКАЗ**

**Об утверждении границ территорий и установлении особого режима  
использования земельных участков в границах территорий  
выявленных объектов культурного наследия, расположенных в  
Кондинском районе**

г. Ханты-Мансийск  
20 мая 2019 года

№ 14-нп

В соответствии с Федеральным законом от 25 июня 2002 года № 73-ФЗ «Об объектах культурного наследия (памятниках истории и культуры) народов Российской Федерации», статьей 13.5 Закона Ханты-Мансийского автономного округа – Югры от 29 июня 2006 года № 64-оз «О регулировании отдельных отношений в области сохранения, использования, популяризации и государственной охраны объектов культурного наследия», руководствуясь подпунктами 5.4.6, 5.7.3 пункта 5 Положения о Службе государственной охраны объектов культурного наследия Ханты-Мансийского автономного округа – Югры, утвержденного постановлением Правительства Ханты-Мансийского автономного округа – Югры от 30 августа 2012 года № 309-п, в целях обеспечения сохранности выявленных объектов культурного наследия, расположенных в Кондинском районе, **п р и к а з ы в а ю:**

1. Утвердить границы территорий выявленных объектов культурного наследия (объектов археологии), расположенных в Кондинском районе Ханты-Мансийского автономного округа – Югры (далее – выявленные объекты культурного наследия), согласно приложению к настоящему приказу:

- поселение Вишья 1;
- поселение Вишья 2;
- поселение Вишья 3;
- поселение Вишья 4;
- поселение Вишья 5;
- поселение Вишья 6;

- селище Вишья 7;
- поселение Вишья 8;
- городище Вишья 9;
- поселение Вишья 10;
- поселение Вишья 11;
- поселение Вишья 12;
- поселение Вишья 13;
- поселение Вишья 14;
- поселение Вишья 15;
- поселение Вишья 16;
- поселение Вишья 17;
- поселение Вишья 18;
- поселение Вишья 19;
- поселение Вишья 20;
- поселение Вишья 21;
- Усть-Вишья 1, поселение;
- Усть-Вишья 2, поселение;
- Усть-Вишья 3, впадина;
- Усть-Вишья 4, поселение;
- Усть-Вишья 5, поселение;
- Усть-Вишья 6, поселение;
- Усть-Вишья 7, поселение;
- Усть-Вишья 8, поселение;
- Усть-Вишья 9, местонахождение;
- Усть-Вишья 10, поселение;
- Усть-Вишья 11, поселение;
- Усть-Вишья 12, поселение;
- городище Супра 1;
- поселение Супра 2;
- городище Супра 3;
- поселение Супра 4;
- поселение Супра 5;
- поселение Супра 6;
- городище Супра 7;
- поселение Супра 8;
- поселение Супра 10;
- поселение Супра 11;
- поселение Супра 12;
- городище Супра 13;
- поселение Супра 14;
- поселение Супра 15;
- поселение Супра 16;
- поселение Супра 17;
- городище Супра 18;

- поселение Супра 19;
- поселение Супра 20;
- поселение Супра 21;
- поселение Супра 22;
- местонахождение Супра 23;
- поселение Супра 26;
- группа ловчих ям Супра 27;
- поселение Олымья 31;
- поселение Малая 7;
- поселение Малая 8;
- местонахождение Мулымьинское 18;
- местонахождение Мулымьинское 20;
- яма ловушка Двадцатямное 1;
- яма ловушка Двадцатямное 2;
- поселение Двадцатямное 4;
- поселение Двадцатямное 6.

2. Установить особый режим использования земельных участков в границах территорий выявленных объектов культурного наследия, указанных в пункте 1 настоящего приказа, в соответствии со статьей 5.1 Федерального закона от 25 июня 2002 года № 73-ФЗ «Об объектах культурного наследия (памятниках истории и культуры) народов Российской Федерации».


3. Рекомендовать органам местного самоуправления муниципального образования Кондинский район в пределах своей компетенции:

учитывать и отображать границы территорий выявленных объектов культурного наследия в документах территориального планирования, правилах землепользования и застройки, документации по планировке территории, в случае необходимости вносить в указанные документы изменения в установленном порядке;

обеспечить соблюдение особого режима использования земельных участков в границах территории выявленных объектов культурного наследия.

4. Контроль за исполнением приказа возложить на заместителя руководителя Службы государственной охраны объектов культурного наследия Ханты-Мансийского автономного округа – Югры.

И.о. руководителя Службы

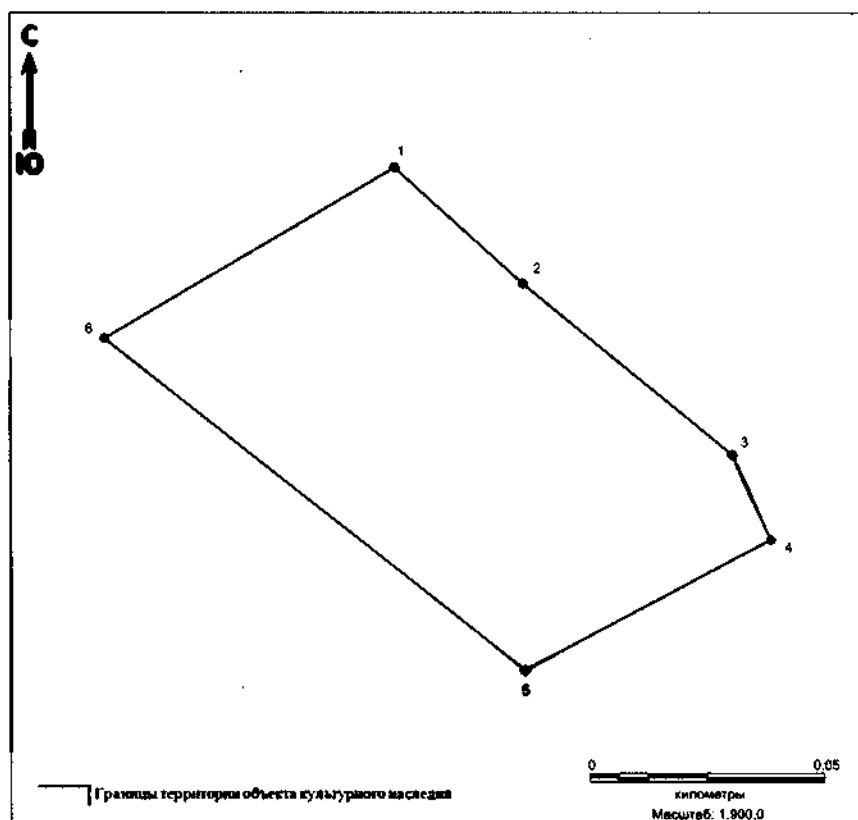


Д.О. Стародумов

Приложение  
к приказу Службы государственной  
охраны объектов культурного наследия  
Ханты-Мансийского автономного округа – Югры  
от 20 мая 2019 года № 14-нп

Границы территорий выявленных объектов культурного наследия,  
являющихся объектами археологического наследия, расположенных в  
Кондинском районе Ханты-Мансийского автономного округа – Югры

1. Графическое описание местоположения границ территории  
выявленного объекта культурного наследия «поселение Вишня I»:



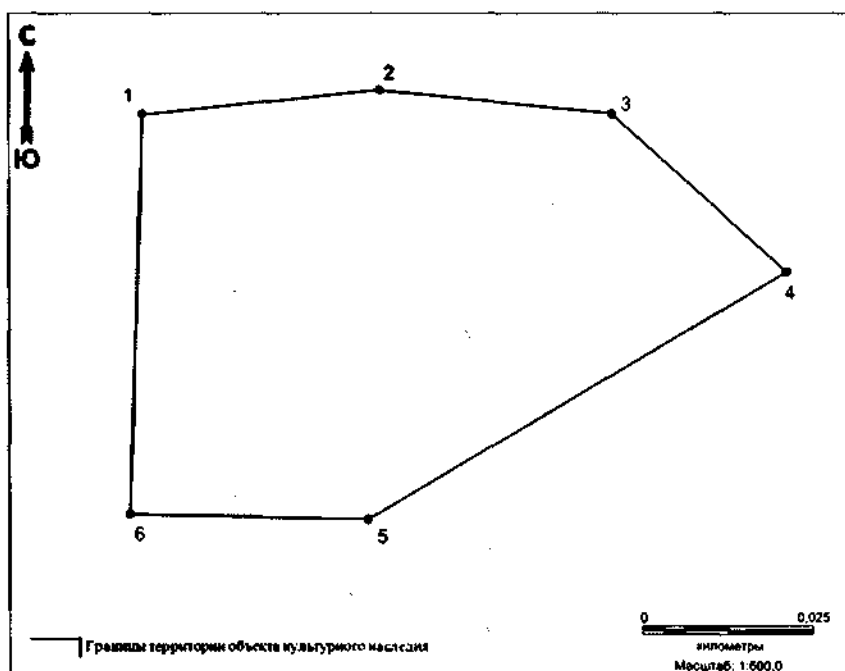
Перечень координат характерных точек границ территории  
выявленного объекта культурного наследия «поселение Вишня I» в  
местной системе координат (МСК 86, зона 2):

№ точки	Координаты, м	
	Широта (X)	Долгота (Y)
1	941169.15	2434706.06
2	941144.83	2434732.97
3	941108.82	2434777.04

4	941090.95	2434785.08
5	941063.64	2434733.27
6	941133.36	2434645.04
1	941169.15	2434706.06

Общий периметр границ территории выявленного объекта культурного наследия: 354,53 м. Площадь территории: 0,72 га.

2. Графическое описание местоположения границ территории выявленного объекта культурного наследия «поселение Вишня 2»:

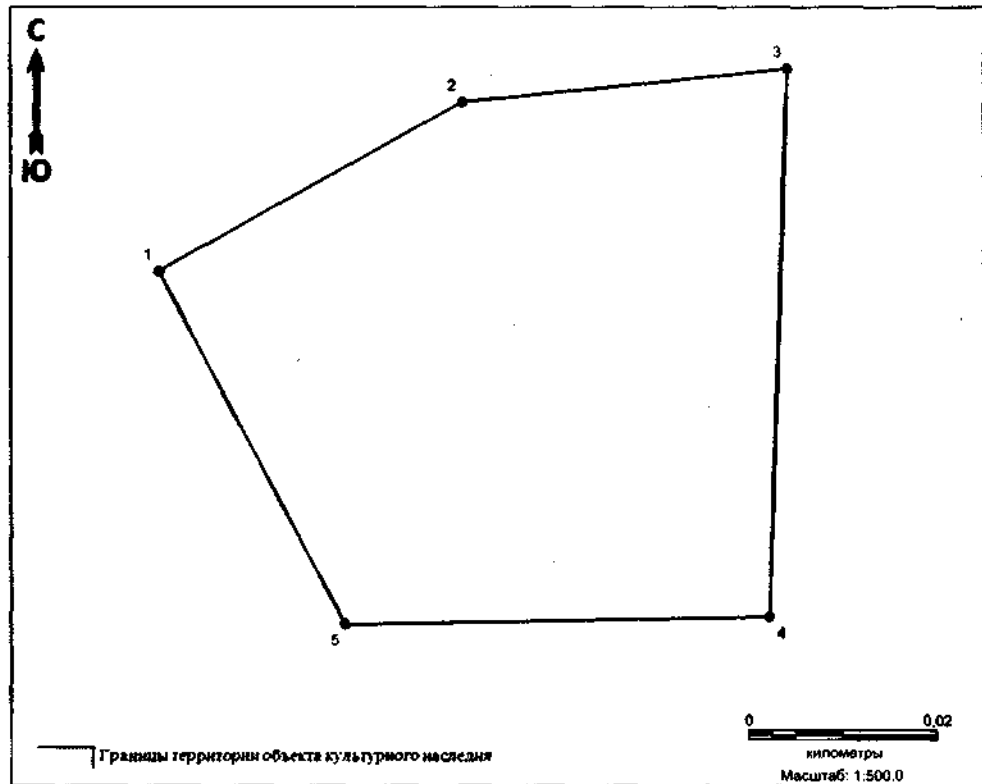


Перечень координат характерных точек границ территории выявленного объекта культурного наследия «поселение Вишня 2» в местной системе координат (МСК 86, зона 2):

№ точки	Координаты, м	
	Широта (X)	Долгота (Y)
1	941191.99	2434612.37
2	941195.54	2434646.84
3	941192.12	2434680.64
4	941169.15	2434706.06
5	941133.36	2434645.04
6	941134.16	2434610.44
1	941191.99	2434612.37

Общий периметр границ территории выявленного объекта культурного наследия: 266,01 м. Площадь территории: 0,43 га.

3. Графическое описание местоположения границ территории выявленного объекта культурного наследия «поселение Вишня 3»:

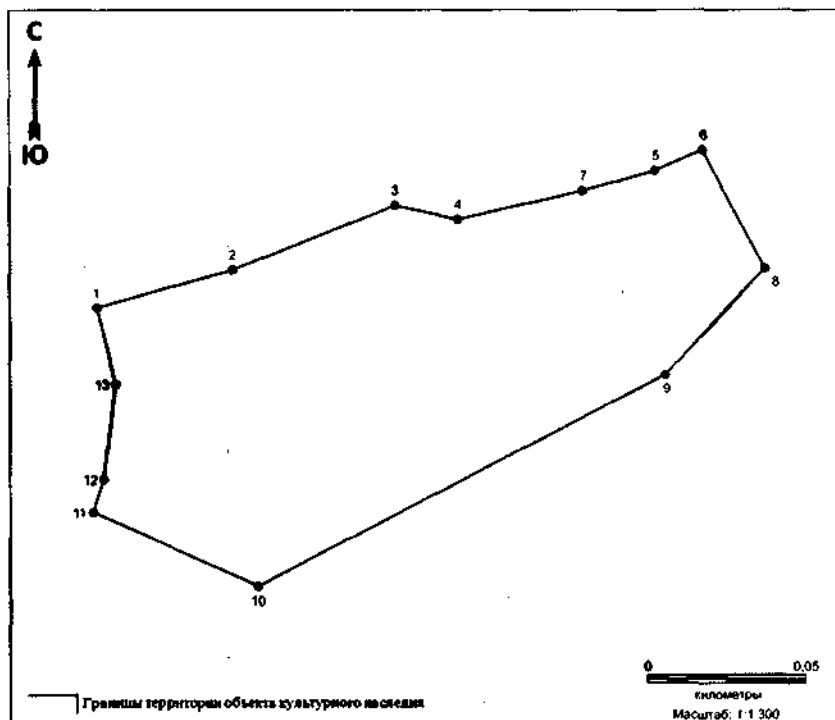


Перечень координат характерных точек границ территории выявленного объекта культурного наследия «поселение Вишня 3» в местной системе координат (МСК 86, зона 2):

№ точки	Координаты, м	
	Широта (X)	Долгота (Y)
1	941170.62	2434545.71
2	941188.46	2434577.91
3	941191.99	2434612.37
4	941134.16	2434610.44
5	941133.34	2434565.44
1	941170.62	2434545.71

Общий периметр границ территории выявленного объекта культурного наследия: 216,53 м. Площадь территории: 0,3 га.

4. Графическое описание местоположения границ территории выявленного объекта культурного наследия «поселение Вишня 4»:

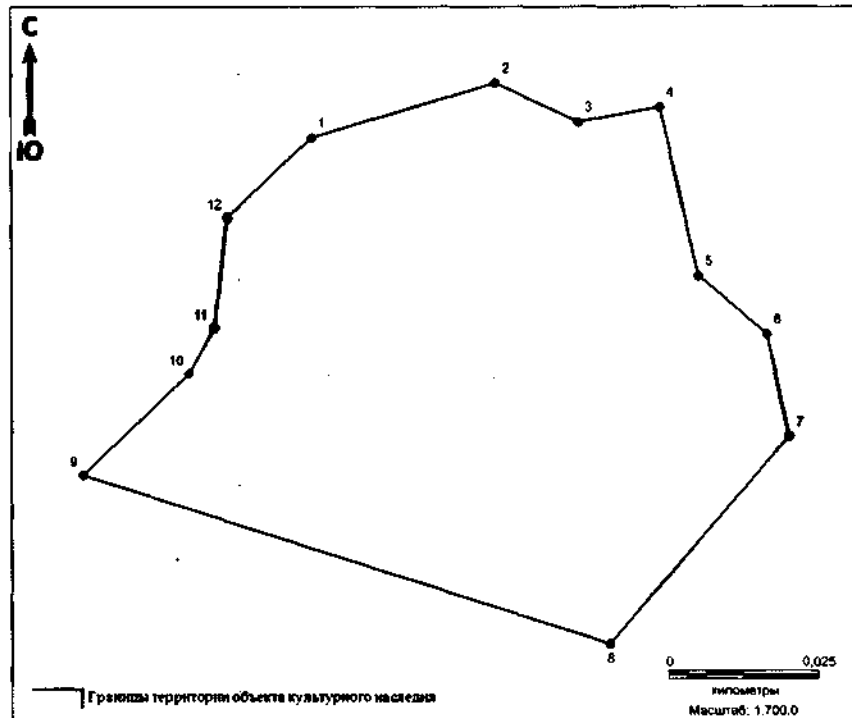


Перечень координат характерных точек границ территории выявленного объекта культурного наследия «поселение Вишня 4» в местной системе координат (МСК 86, зона 2):

№ точки	Координаты, м	
	Широта (X)	Долгота (Y)
1	941120.92	2434353.61
2	941132.90	2434396.56
3	941153.22	2434448.17
4	941148.87	2434467.95
5	941157.84	2434507.63
6	941164.22	2434530.47
7	941170.62	2434545.71
8	941133.34	2434565.44
9	941099.63	2434533.78
10	941032.84	2434404.46
11	941056.21	2434352.12
12	941066.65	2434355.60
13	941096.58	2434359.45
1	941120.92	2434353.61

Общий периметр границ территории выявленного объекта культурного наследия: 558,58 м. Площадь территории: 1,64 га.

5. Графическое описание местоположения границ территории выявленного объекта культурного наследия «поселение Вишня 5»:



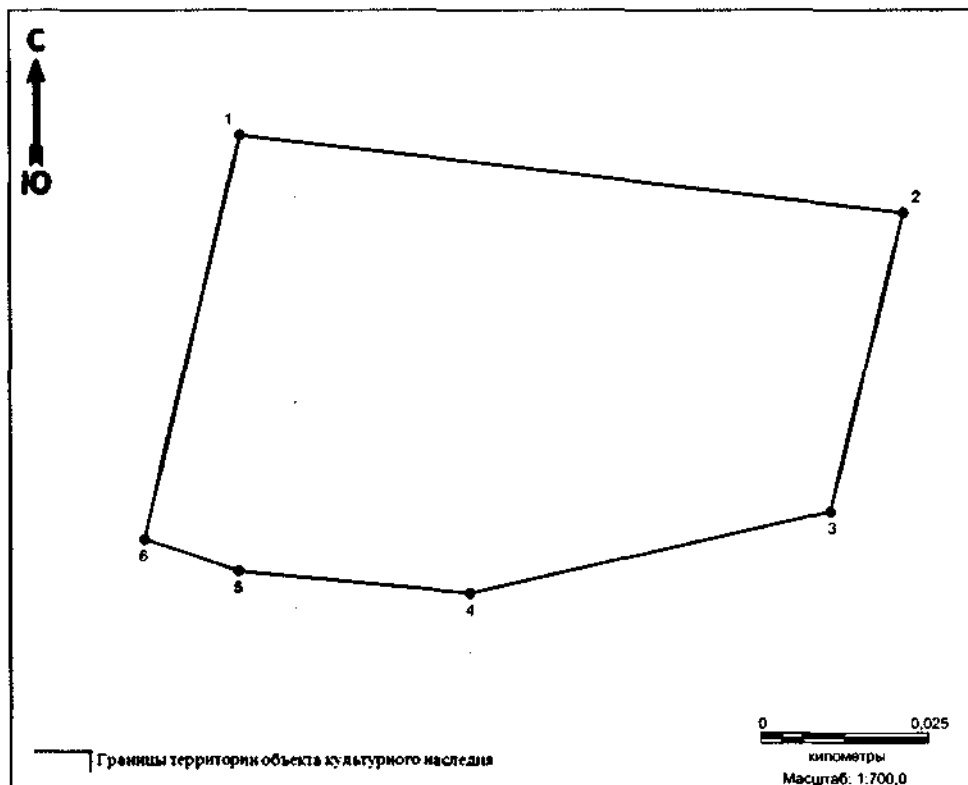
Перечень координат характерных точек границ территории выявленного объекта культурного наследия «поселение Вишня 5» в местной системе координат (МСК 86, зона 2):

№ точки	Координаты, м	
	Широта (X)	Долгота (Y)
1	941102,52	2434256,73
2	941111,61	2434287,42
3	941105,14	2434301,29
4	941107,61	2434314,96
5	941079,59	2434321,32
6	941069,96	2434332,83
7	941052,94	2434336,51
8	941018,28	2434306,43
9	941046,42	2434218,42
10	941063,36	2434236,15
11	941070,84	2434240,39
12	941089,19	2434242,57
1	941102,52	2434256,73

Общий периметр границ территории выявленного объекта культурного наследия: 331,69 м. Площадь территории: 0,68 кв. м.



6. Графическое описание местоположения границ территории выявленного объекта культурного наследия «поселение Вишня б»:

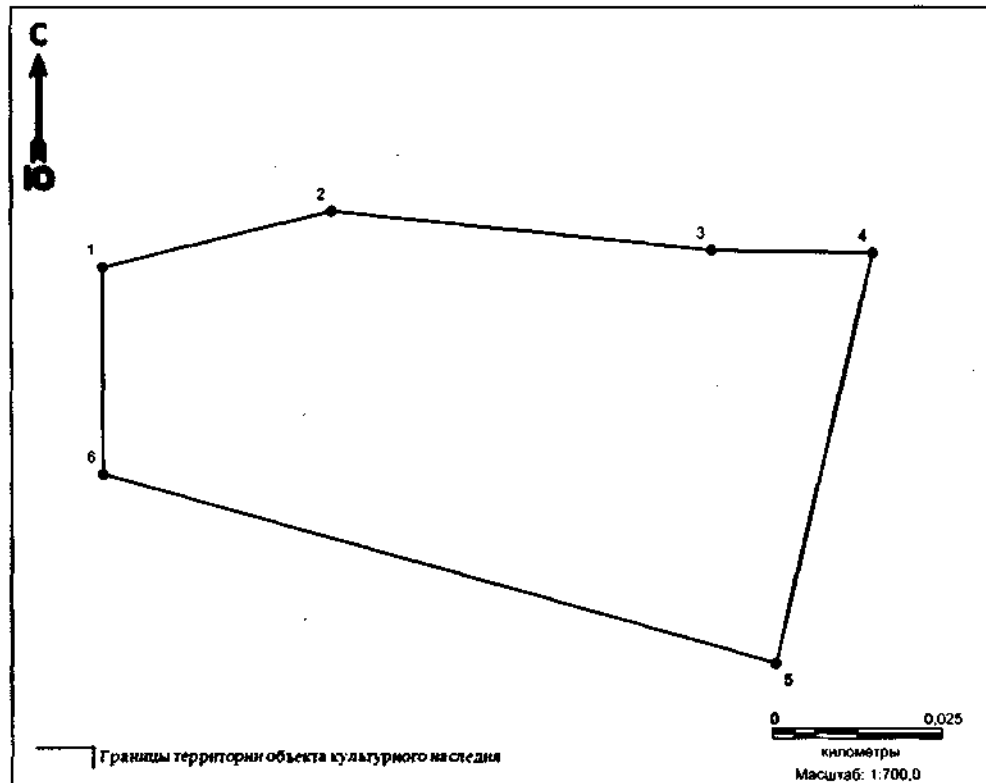


Перечень координат характерных точек границ территории выявленного объекта культурного наследия «поселение Вишня б» в местной системе координат (МСК 86, зона 2):

№ точки	Координаты, м	
	Широта (X)	Долгота (Y)
1	941065.89	2434044.99
2	941054.54	2434142.59
3	941010.61	2434131.70
4	940998.70	2434078.66
5	941001.99	2434044.73
6	941006.60	2434030.80
1	941065.89	2434044.99

Общий периметр границ территории выявленного объекта культурного наследия: 307,62 м. Площадь территории: 0,57 га.

7. Графическое описание местоположения границ территории выявленного объекта культурного наследия «селище Вишня 7»:

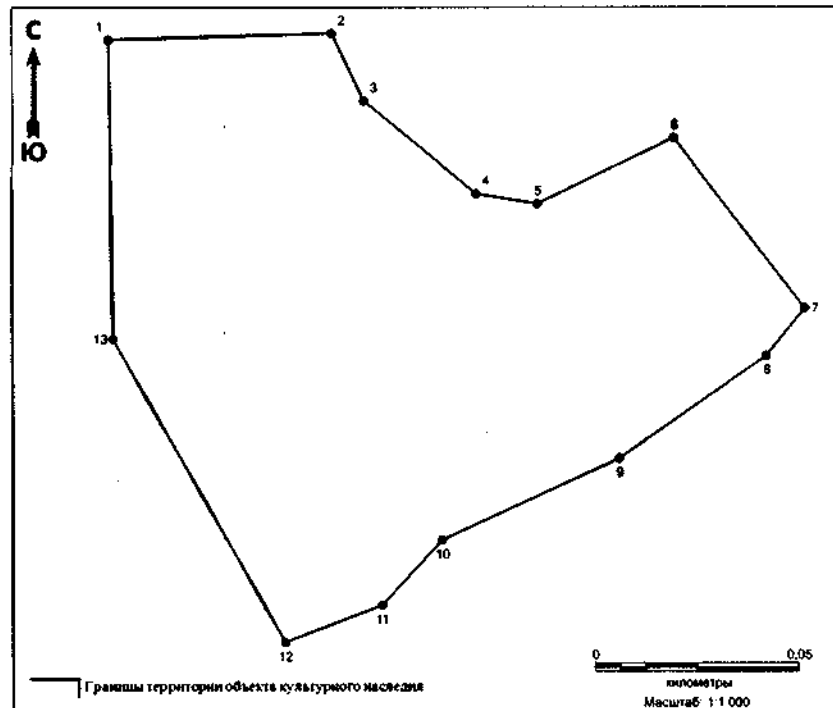


Перечень координат характерных точек границ территории выявленного объекта культурного наследия «селище Вишня 7» в местной системе координат (МСК 86, зона 2):

№ точки	Координаты, м	
	Широта (X)	Долгота (Y)
1	941063.88	2433933.17
2	941071.96	2433966.44
3	941066.31	2434021.51
4	941065.89	2434044.99
5	941006.60	2434030.80
6	941033.95	2433933.14
1	941063.88	2433933.17

Общий периметр границ территории выявленного объекта культурного наследия: 305,39 м. Площадь территории: 0,51 кв. м.

8. Графическое описание местоположения границ территории выявленного объекта культурного наследия «поселение Вишня 8»:

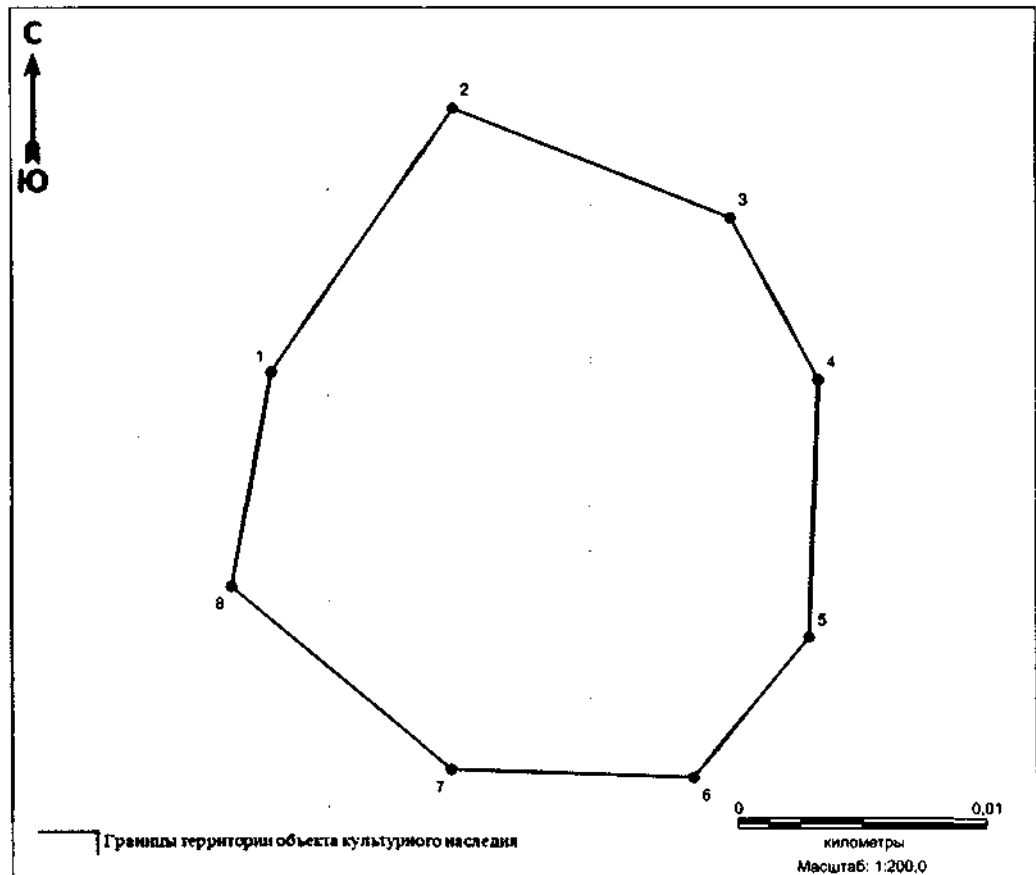


Перечень координат характерных точек границ территории выявленного объекта культурного наследия «поселение Вишня 8» в местной системе координат (МСК 86, зона 2):

№ точки	Координаты, м	
	Широта (X)	Долгота (Y)
1	941563.55	2435189.86
2	941565.11	2435244.64
3	941548.64	2435252.47
4	941525.99	2435280.00
5	941523.59	2435295.09
6	941539.62	2435328.55
7	941498.04	2435360.87
8	941486.34	2435351.26
9	941461.16	2435315.05
10	941441.17	2435271.49
11	941425.33	2435256.84
12	941416.23	2435233.07
13	941490.46	2435190.89
1	941563.55	2435189.86

Общий периметр границ территории выявленного объекта культурного наследия: 526,39 м. Площадь территории: 1,5 га.

9. Графическое описание местоположения границ территории выявленного объекта культурного наследия «городище Вишья 9»:

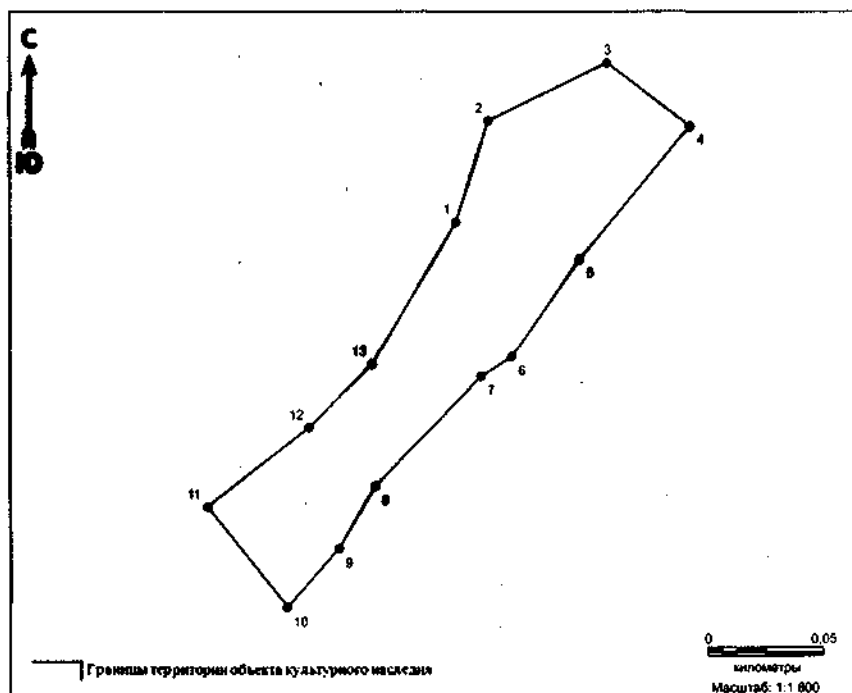


Перечень координат характерных точек границ территории выявленного объекта культурного наследия «городище Вишья 9» в местной системе координат (МСК 86, зона 2):

№ точки	Координаты, м	
	Широта (X)	Долгота (Y)
1	941881.80	2435635.12
2	941892.53	2435642.58
3	941888.05	2435653.89
4	941881.49	2435657.47
5	941871.02	2435657.07
6	941865.31	2435652.34
7	941865.65	2435642.45
8	941873.09	2435633.50
1	941881.80	2435635.12

Общий периметр границ территории выявленного объекта культурного наследия: 80,98 м. Площадь территории: 0,05 га.

10. Графическое описание местоположения границ территории выявленного объекта культурного наследия «поселение Вишня 10»:

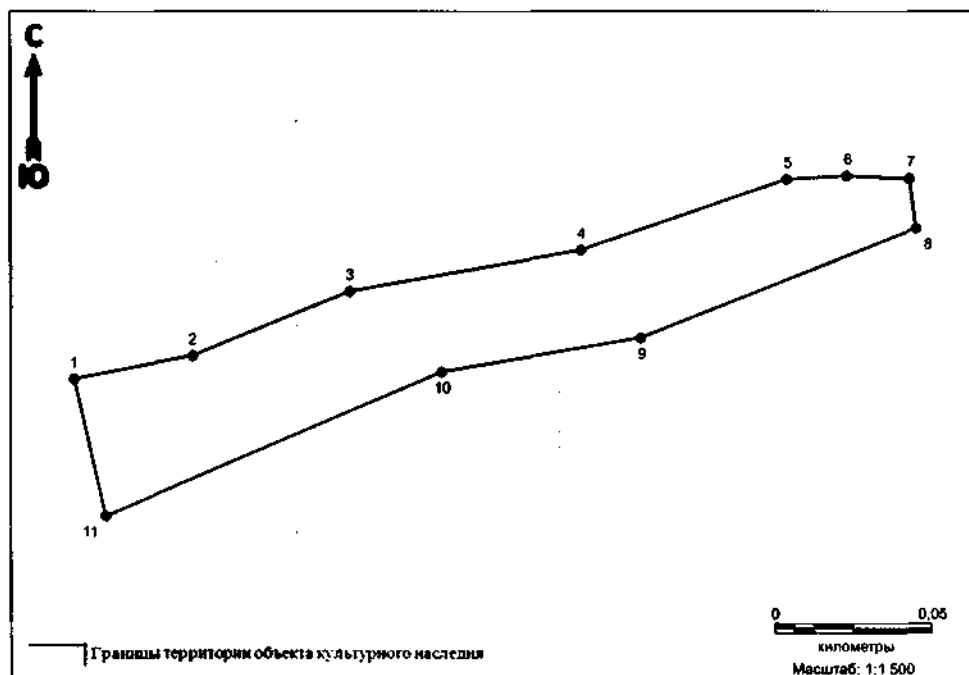


Перечень координат характерных точек границ территории выявленного объекта культурного наследия «поселение Вишня 10» в местной системе координат (МСК 86, зона 2):

№ точки	Координаты, м	
	Широта (X)	Долгота (Y)
1	941873.10	2435616.51
2	941916.77	2435630.67
3	941941.63	2435682.03
4	941914.53	2435718.25
5	941856.86	2435670.09
6	941815.04	2435640.76
7	941806.50	2435627.37
8	941758.75	2435581.54
9	941731.88	2435565.74
10	941706.57	2435543.40
11	941749.90	2435508.80
12	941784.21	2435552.92
13	941811.75	2435580.22
1	941873.10	2435616.51

Общий периметр границ территории выявленного объекта культурного наследия: 642,81 м. Площадь территории: 1,28 га.

11. Графическое описание местоположения границ территории выявленного объекта культурного наследия «поселение Вишня 11»:

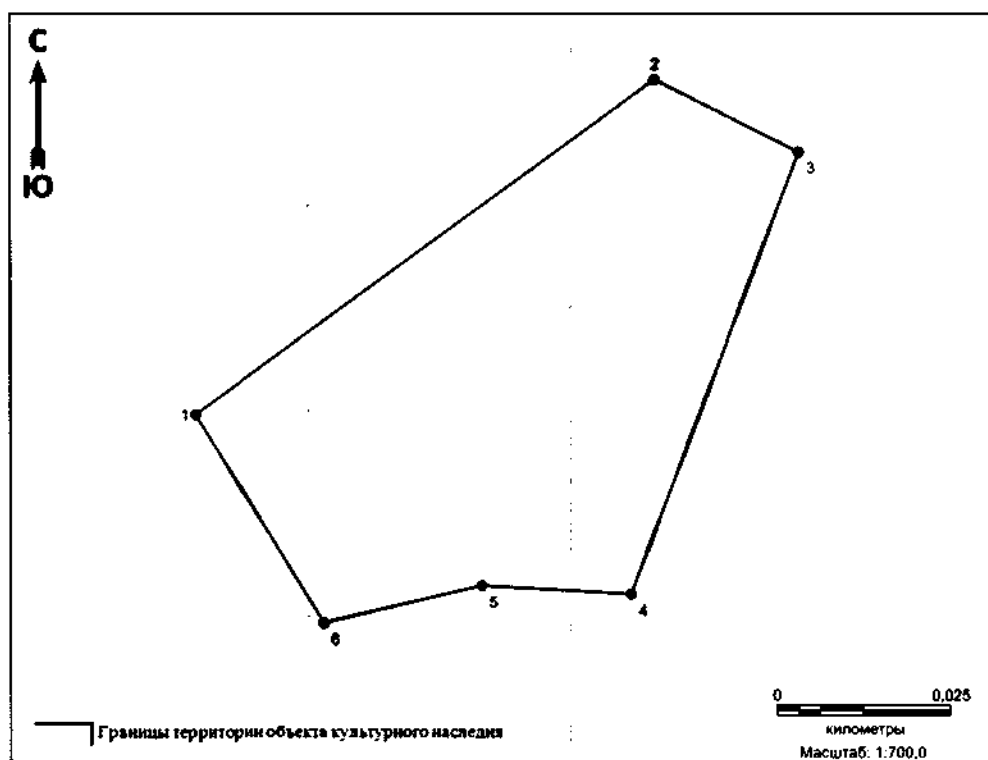


Перечень координат характерных точек границ территории выявленного объекта культурного наследия «поселение Вишня 11» в местной системе координат (МСК 86, зона 2):

№ точки	Координаты, м	
	Широта (X)	Долгота (Y)
1	941199.74	2434304.59
2	941207.01	2434342.36
3	941227.37	2434392.35
4	941240.43	2434465.88
5	941262.88	2434531.42
6	941263.92	2434550.64
7	941263.02	2434570.70
8	941247.32	2434572.77
9	941212.60	2434484.75
10	941201.92	2434421.48
11	941156.54	2434314.55
1	941199.74	2434304.59

Общий периметр границ территории выявленного объекта культурного наследия: 610,85 м. Площадь территории: 0,88 га.

12. Графическое описание местоположения границ территории выявленного объекта культурного наследия «поселение Вишня 12»:

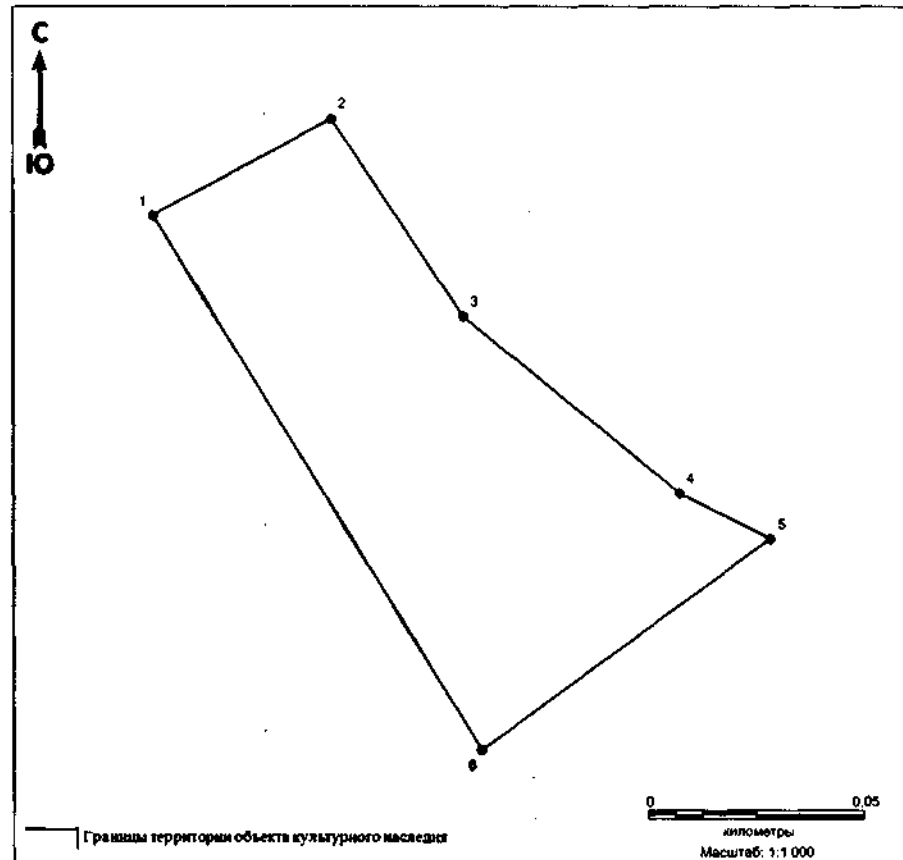


Перечень координат характерных точек границ территории выявленного объекта культурного наследия «поселение Вишня 12» в местной системе координат (МСК 86, зона 2):

№ точки	Координаты, м	
	Широта (X)	Долгота (Y)
1	941157.60	2434174.50
2	941205.55	2434240.50
3	941195.19	2434261.26
4	941131.83	2434236.97
5	941133.01	2434215.54
6	941127.71	2434192.88
1	941157.60	2434174.50

Общий периметр границ территории выявленного объекта культурного наследия: 252,44 м. Площадь территории: 0,38 га.

13. Графическое описание местоположения границ территории выявленного объекта культурного наследия «поселение Вишня 13»:



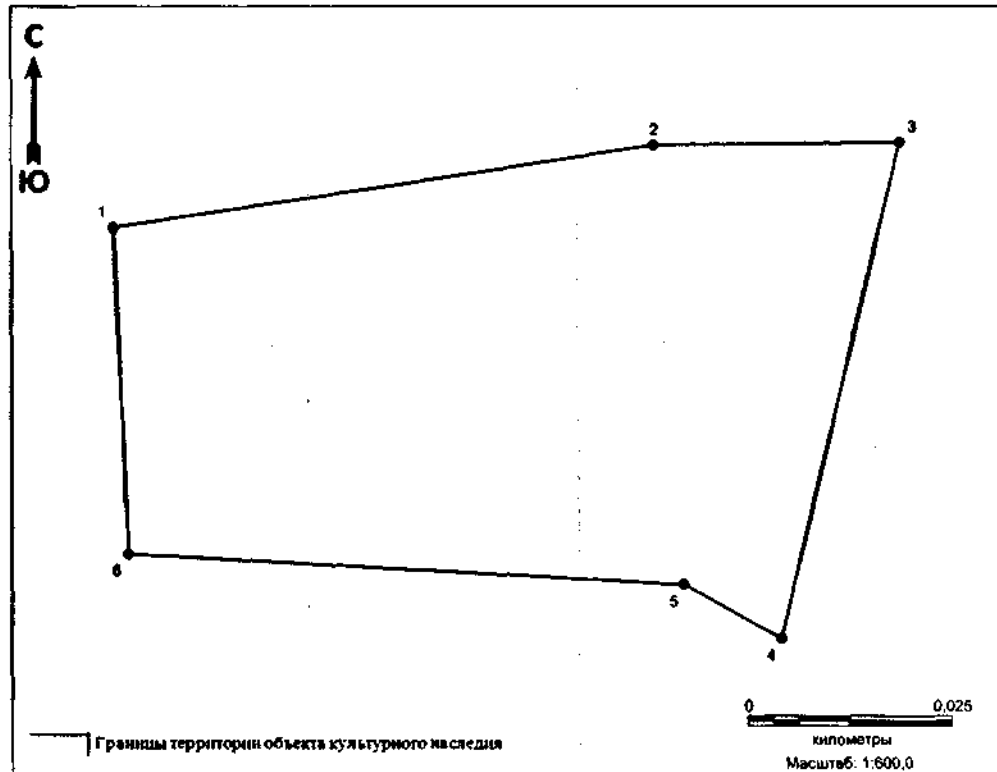
Перечень координат характерных точек границ территории выявленного объекта культурного наследия «поселение Вишня 13» в местной системе координат (МСК 86, зона 2):

№ точки	Координаты, м	
	Широта (X)	Долгота (Y)
1	941279.21	2434099.69
2	941301.02	2434140.51
3	941256.17	2434170.42
4	941215.90	2434219.72
5	941205.55	2434240.49
6	941157.60	2434174.50
1	941279.21	2434099.69

Общий периметр границ территории выявленного объекта культурного наследия: 411,4 м. Площадь территории: 0,79 га.



14. Графическое описание местоположения границ территории выявленного объекта культурного наследия «поселение Вишня 14»:

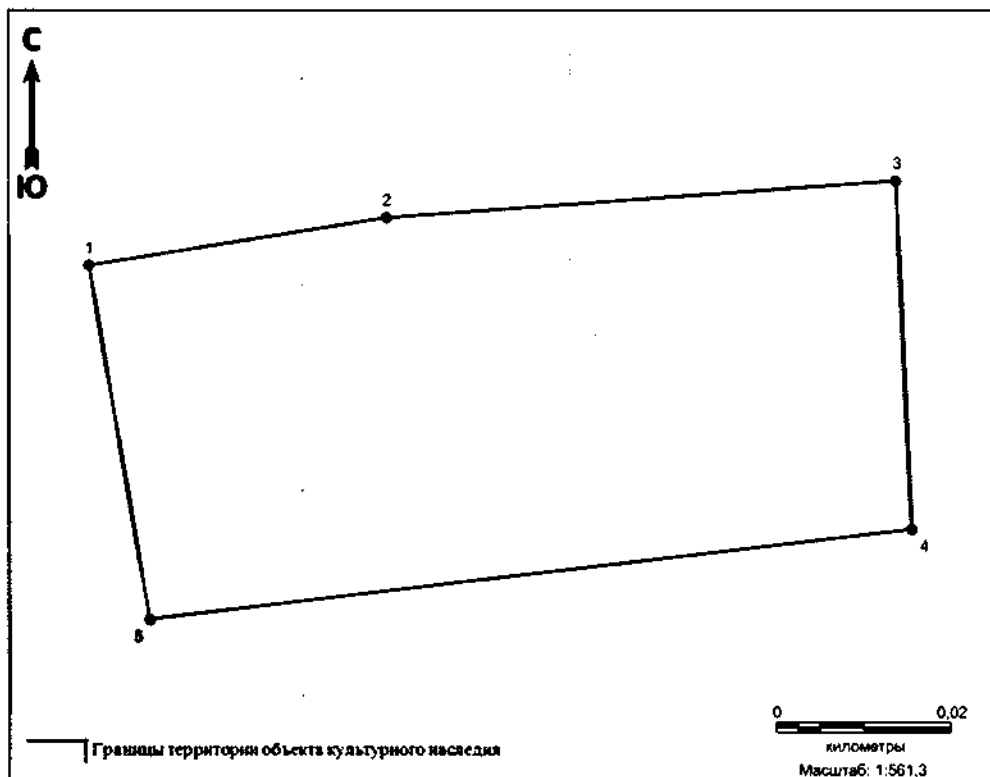


Перечень координат характерных точек границ территории выявленного объекта культурного наследия «поселение Вишня 14» в местной системе координат (МСК 86, зона 2):

№ точки	Координаты, м	
	Широта (X)	Долгота (Y)
1	941166.27	2434022.30
2	941176.39	2434088.50
3	941176.73	2434118.75
4	941116.25	2434104.10
5	941122.82	2434092.14
6	941126.58	2434024.09
1	941166.27	2434022.30

Общий периметр границ территории выявленного объекта культурного наследия: 281,03 м. Площадь территории: 0,44 га.

15. Графическое описание местоположения границ территории выявленного объекта культурного наследия «поселение Вишня 15»:

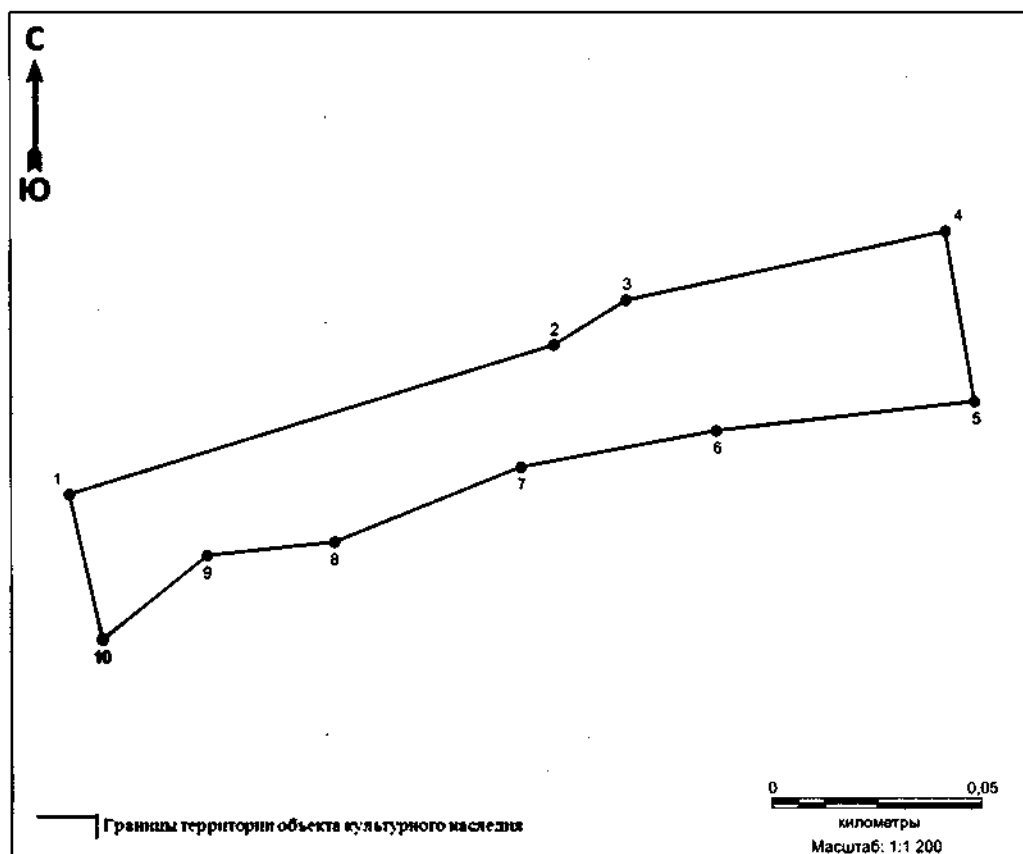


Перечень координат характерных точек границ территории выявленного объекта культурного наследия «поселение Вишня 15» в местной системе координат (МСК 86, зона 2):

№ точки	Координаты, м	
	Широта (X)	Долгота (Y)
1	941156.71	2433929.95
2	941162.12	2433963.99
3	941166.27	2434022.30
4	941126.58	2434024.09
5	941116.30	2433936.83
1	941156.71	2433929.95

Общий периметр границ территории выявленного объекта культурного наследия: 261,56 м. Площадь территории: 0,37 га.

16. Графическое описание местоположения границ территории выявленного объекта культурного наследия «поселение Вишня 16»:

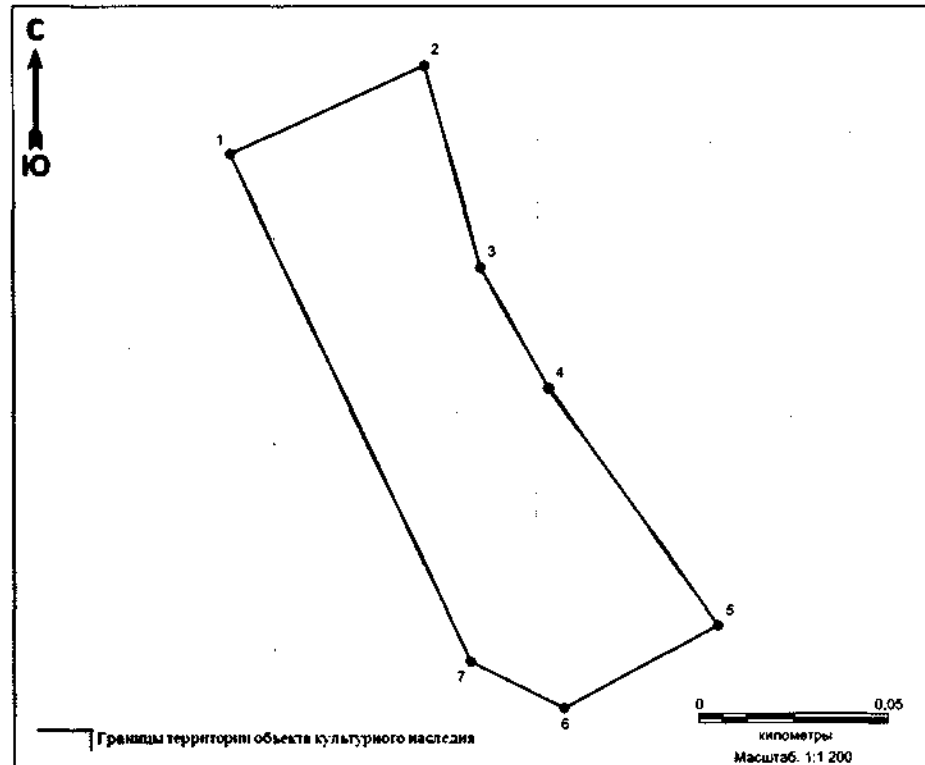


Перечень координат характерных точек границ территории выявленного объекта культурного наследия «поселение Вишня 16» в местной системе координат (МСК 86, зона 2):

№ точки	Координаты, м	
	Широта (X)	Долгота (Y)
1	941094.34	2433721.09
2	941129.68	2433836.51
3	941140.35	2433853.74
4	941156.71	2433929.95
5	941116.30	2433936.83
6	941109.40	2433875.19
7	941100.78	2433828.68
8	941083.04	2433784.23
9	941079.90	2433753.95
10	941060.07	2433728.92
1	941094.34	2433721.09

Общий периметр границ территории выявленного объекта культурного наследия: 514,62 м. Площадь территории: 0,68 га.

17. Графическое описание местоположения границ территории выявленного объекта культурного наследия «поселение Вишня 17»:

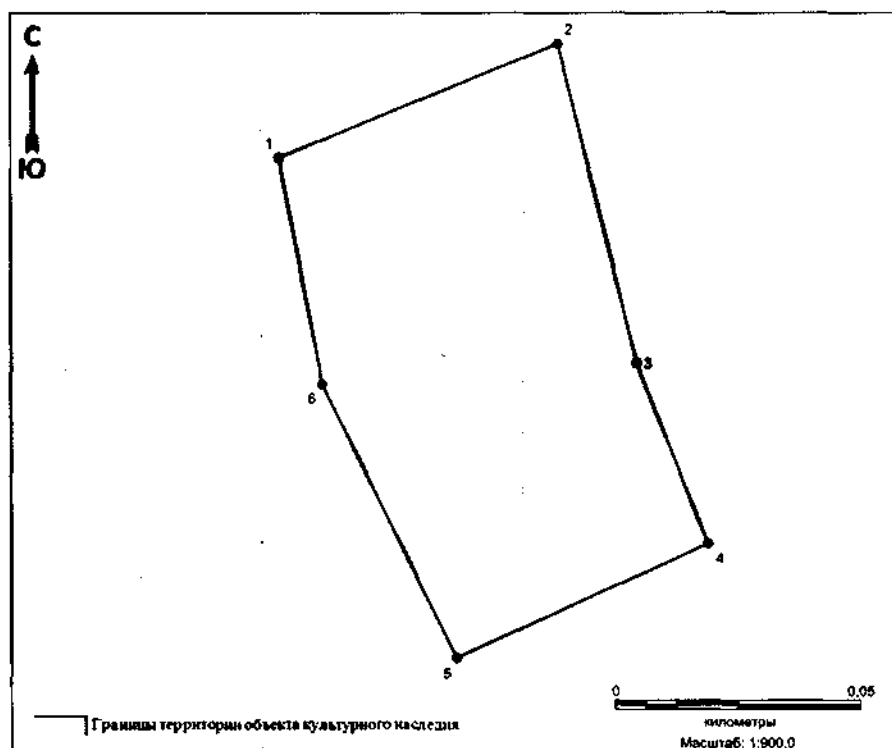


Перечень координат характерных точек границ территории выявленного объекта культурного наследия «поселение Вишня 17» в местной системе координат (МСК 86, зона 2):

№ точки	Координаты, м	
	Широта (X)	Долгота (Y)
1	941425.01	2434011.82
2	941448.27	2434063.24
3	941395.35	2434077.90
4	941363.43	2434095.74
5	941301.02	2434140.51
6	941279.21	2434099.69
7	941291.50	2434075.05
1	941425.01	2434011.82

Общий периметр границ территории выявленного объекта культурного наследия: 446,27 м. Площадь территории: 0,88 га.

18. Графическое описание местоположения границ территории выявленного объекта культурного наследия «поселение Вишня 18»:

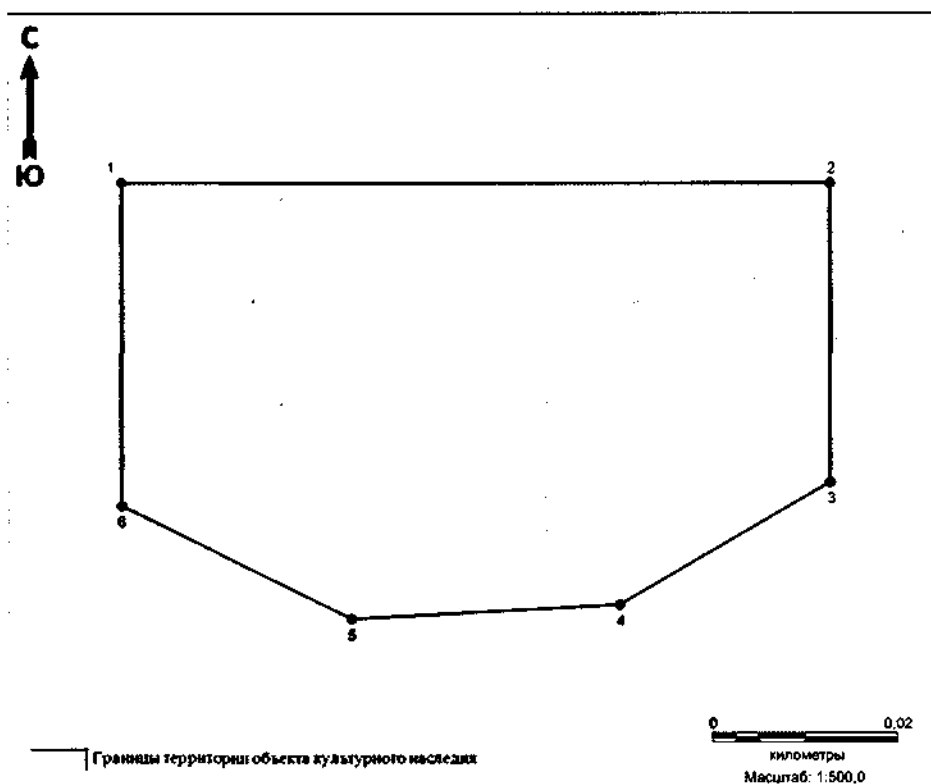


Перечень координат характерных точек границ территории выявленного объекта культурного наследия «поселение Вишня 18» в местной системе координат (МСК 86, зона 2):

№ точки	Координаты, м	
	Широта (X)	Долгота (Y)
1	941526.56	2433975.84
2	941549.66	2434032.70
3	941484.88	2434048.72
4	941448.27	2434063.23
5	941425.01	2434011.82
6	941480.64	2433984.61
1	941526.56	2433975.84

Общий периметр границ территории выявленного объекта культурного наследия: 332,6 м. Площадь территории: 0,65 га.

19. Графическое описание местоположения границ территории выявленного объекта культурного наследия «поселение Вишья 19»:

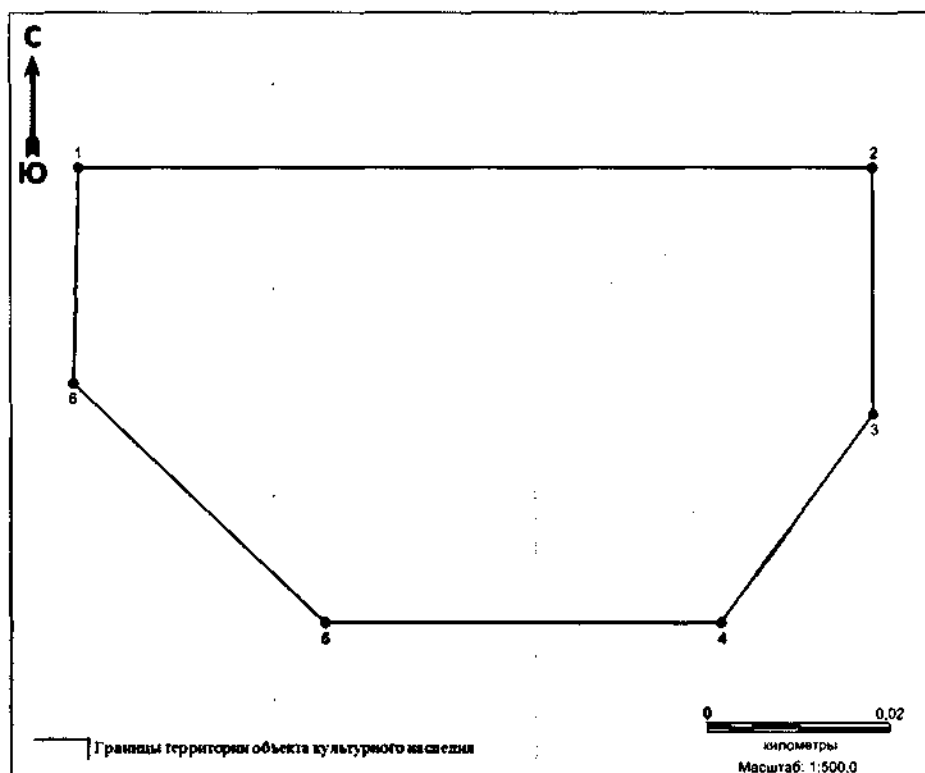


Перечень координат характерных точек границ территории выявленного объекта культурного наследия «поселение Вишья 19» в местной системе координат (МСК 86, зона 2):

№ точки	Координаты, м	
	Широта (X)	Долгота (Y)
1	942280.85	2435015.72
2	942280.85	2435092.43
3	942248.52	2435092.43
4	942235.36	2435069.55
5	942233.84	2435040.56
6	942245.93	2435015.72
1	942280.85	2435015.72

Общий периметр границ территории выявленного объекта культурного наследия: 227,01 м. Площадь территории: 0,32 га.

20. Графическое описание местоположения границ территории выявленного объекта культурного наследия «поселение Вишья 20»:

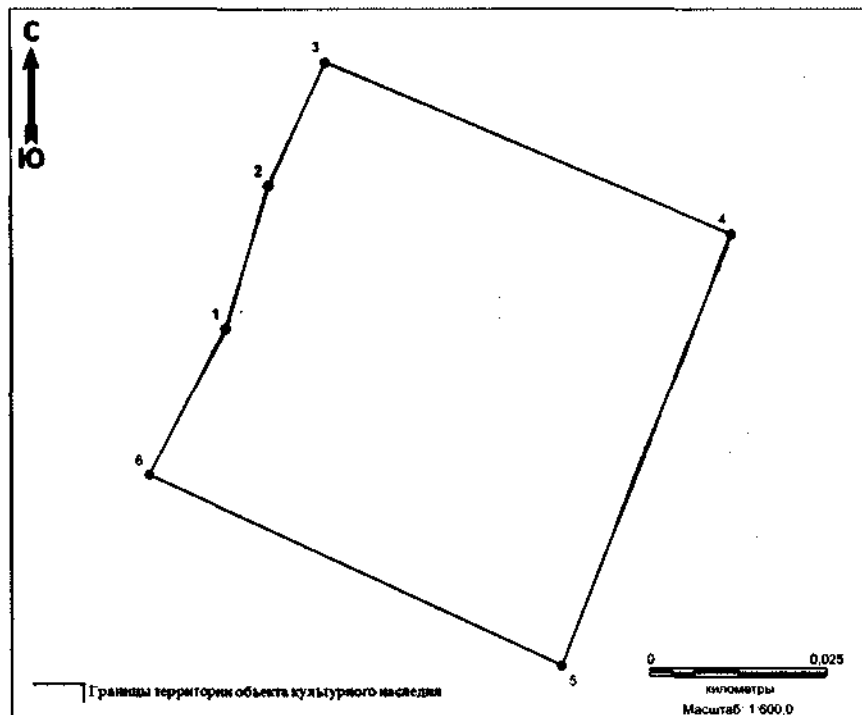


Перечень координат характерных точек границ территории выявленного объекта культурного наследия «поселение Вишья 20» в местной системе координат (МСК 86, зона 2):

№ точки	Координаты, м	
	Широта (X)	Долгота (Y)
1	942333.60	2435138.00
2	942333.60	2435225.11
3	942306.77	2435225.08
4	942283.97	2435208.31
5	942283.97	2435164.94
6	942310.12	2435137.41
1	942333.60	2435138.00

Общий периметр границ территории выявленного объекта культурного наследия: 247,07 м. Площадь территории: 0,38 га.

21. Графическое описание местоположения границ территории выявленного объекта культурного наследия «поселение Вишня 21»:



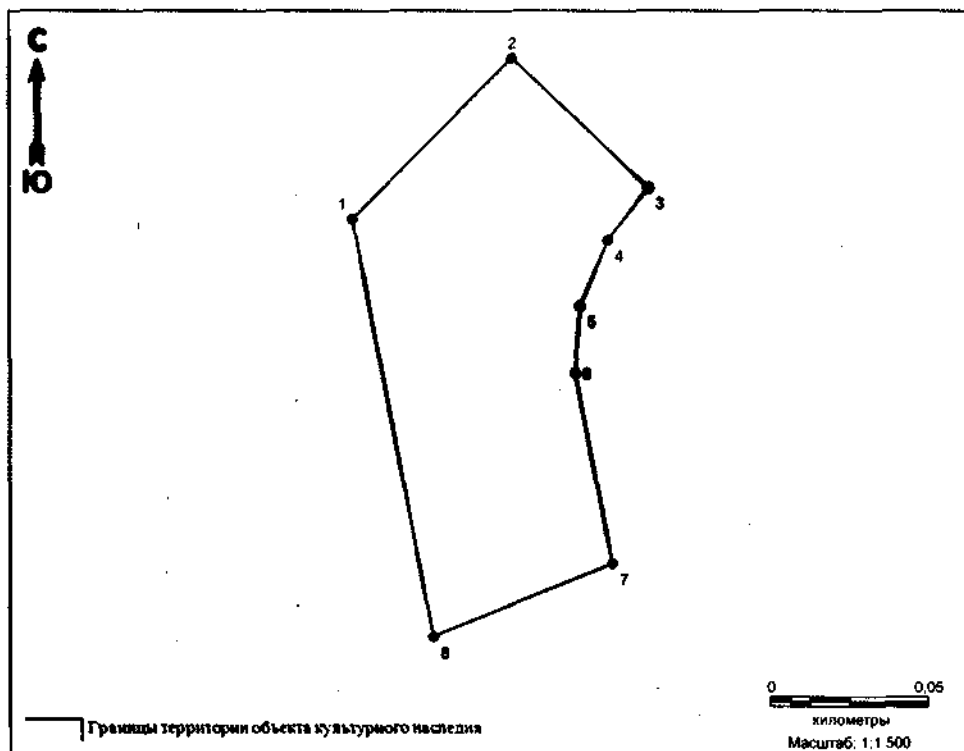
Перечень координат характерных точек границ территории выявленного объекта культурного наследия «поселение Вишня 21» в местной системе координат (МСК 86, зона 2):

№ точки	Координаты, м	
	Широта (X)	Долгота (Y)
1	942609.38	2435471.79
2	942629.62	2435477.90
3	942647.01	2435486.04
4	942622.77	2435543.51
5	942561.76	2435519.28
6	942588.67	2435460.92
1	942609.38	2435471.79

Общий периметр границ территории выявленного объекта культурного наследия: 256,01 м. Площадь территории: 0,41 га.



22. Графическое описание местоположения границ территории выявленного объекта культурного наследия «Усть-Вишья 1, поселение»:

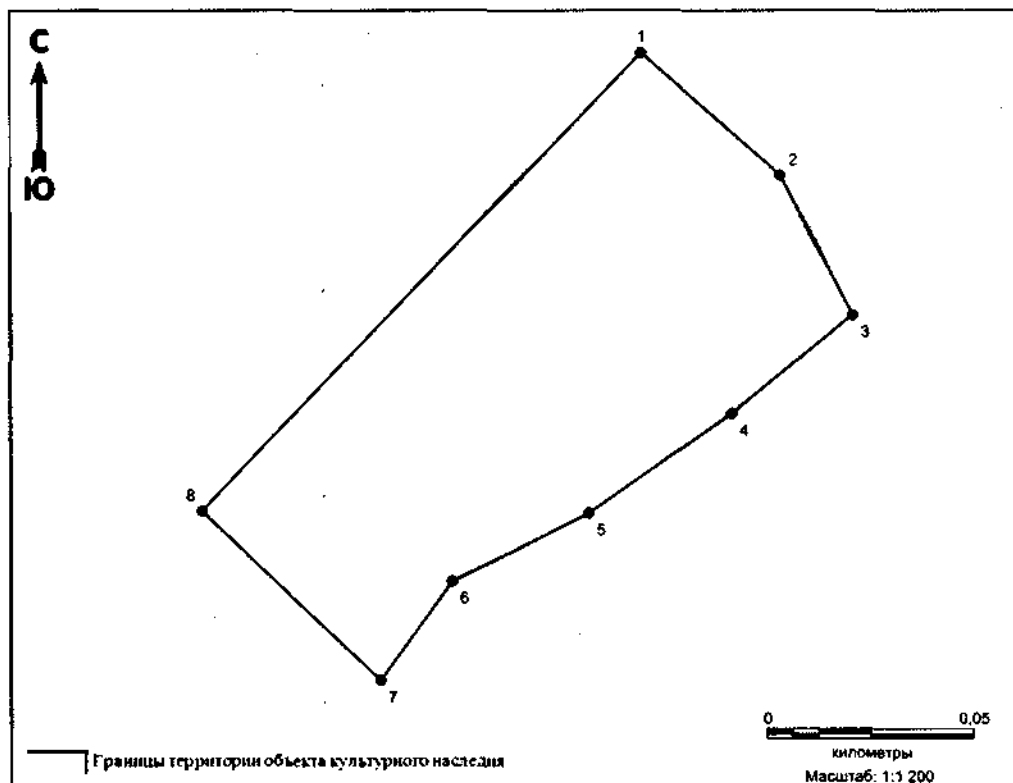


Перечень координат характерных точек границ территории выявленного объекта культурного наследия «Усть-Вишья 1, поселение» в местной системе координат (МСК 86, зона 2):

№ точки	Координаты, м	
	Широта (X)	Долгота (Y)
1	941658.53	2433950.6266
2	941709.13	2434001.06
3	941668.38	2434044.35
4	941651.85	2434031.29
5	941631.01	2434022.59
6	941609.77	2434020.90
7	941549.66	2434032.70
8	941526.56	2433975.84
1	941658.53	2433950.6266

Общий периметр границ территории выявленного объекта культурного наследия: 452,78 м. Площадь территории: 1,04 га.

23. Графическое описание местоположения границ территории выявленного объекта культурного наследия «Усть-Вишья 2, поселение»:

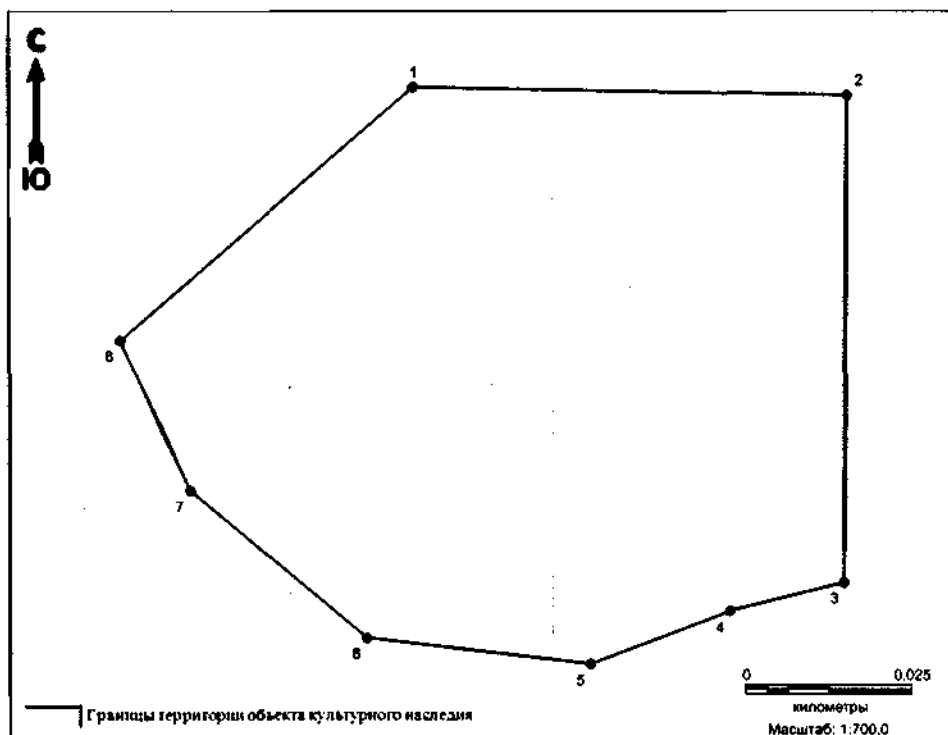


Перечень координат характерных точек границ территории выявленного объекта культурного наследия «Усть-Вишья 2, поселение» в местной системе координат (МСК 86, зона 2):

№ точки	Координаты, м	
	Широта (X)	Долгота (Y)
1	941819.61	2434107.58
2	941790.04	2434141.29
3	941756.21	2434158.72
4	941732.50	2434129.41
5	941708.54	2434094.63
6	941692.19	2434061.79
7	941668.38	2434044.35
8	941709.09	2434001.10
1	941819.61	2434107.58

Общий периметр границ территории выявленного объекта культурного наследия: 441,9 м. Площадь территории: 1,05 га.

24. Графическое описание местоположения границ территории выявленного объекта культурного наследия «Усть-Вишья 3, впадина»:

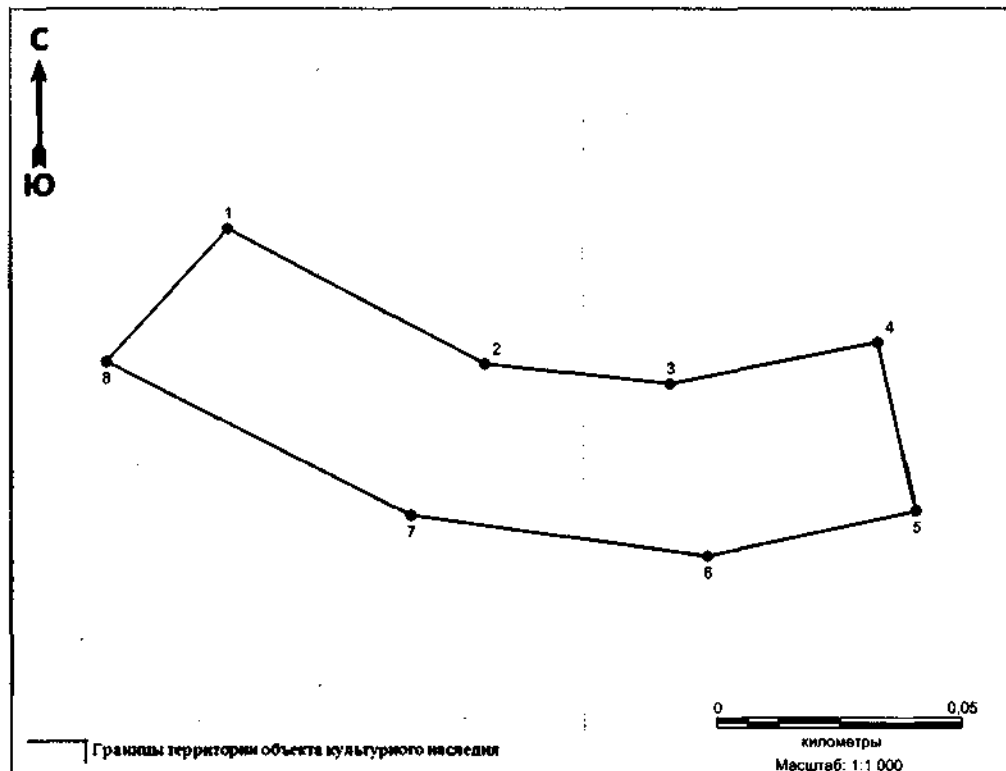


Перечень координат характерных точек границ территории выявленного объекта культурного наследия «Усть-Вишья 3, впадина» в местной системе координат (МСК 86, зона 2):

№ точки	Координаты, м	
	Широта (X)	Долгота (Y)
1	942473.08	2435532.59
2	942471.86	2435598.03
3	942398.79	2435597.39
4	942394.52	2435580.18
5	942386.57	2435559.11
6	942390.52	2435525.47
7	942412.63	2435498.89
8	942435.16	2435488.39
1	942473.08	2435532.59

Общий периметр границ территории выявленного объекта культурного наследия: 330,32 м. Площадь территории: 0,75 га.

25. Графическое описание местоположения границ территории выявленного объекта культурного наследия «Усть-Вишья 4, поселение»:

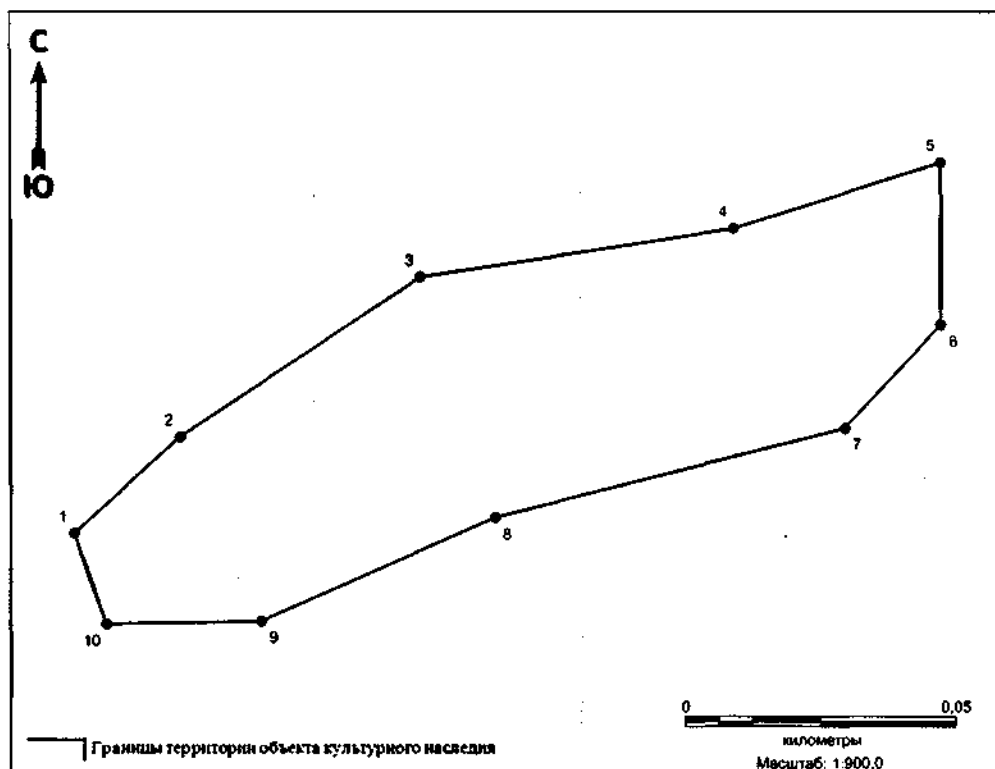


Перечень координат характерных точек границ территории выявленного объекта культурного наследия «Усть-Вишья 4, поселение» в местной системе координат (МСК 86, зона 2):

№ точки	Координаты, м	
	Широта (X)	Долгота (Y)
1	941117.44	2433588.42
2	941089.91	2433640.85
3	941085.90	2433678.61
4	941094.34	2433721.09
5	941060.07	2433728.92
6	941050.91	2433686.20
7	941059.17	2433625.68
8	941090.43	2433563.54
1	941117.44	2433588.42

Общий периметр границ территории выявленного объекта культурного наследия: 386,71 м. Площадь территории: 0,54 га.

26. Графическое описание местоположения границ территории выявленного объекта культурного наследия «Усть-Вишья 5, поселение»:

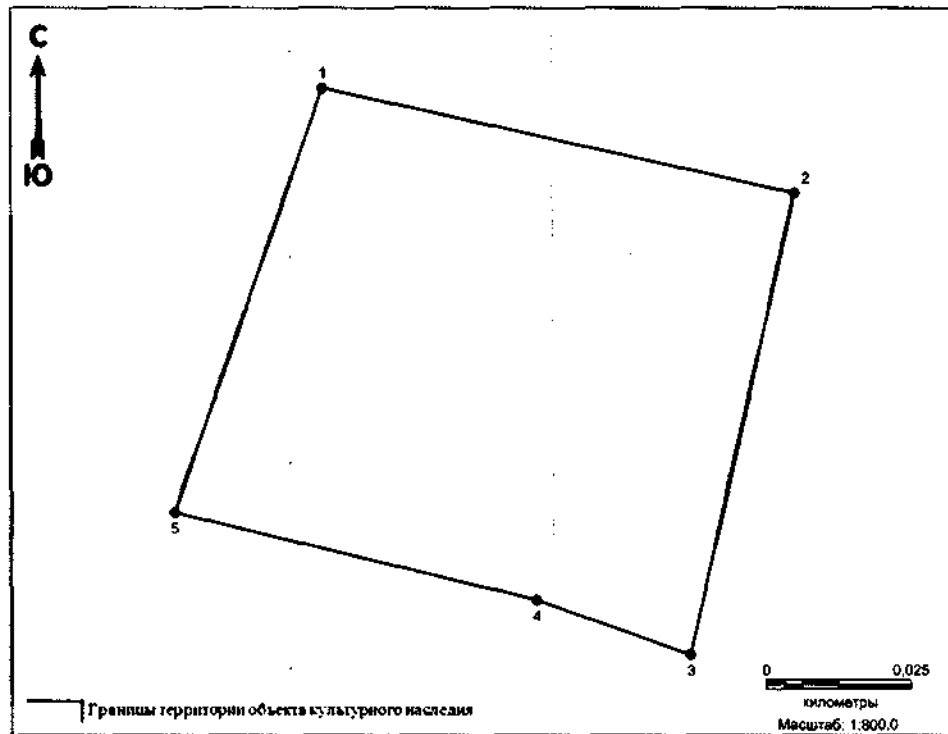


Перечень координат характерных точек границ территории выявленного объекта культурного наследия «Усть-Вишья 5, поселение» в местной системе координат (МСК 86, зона 2):

№ точки	Координаты, м	
	Широта (X)	Долгота (Y)
1	940995.56	2433772.60
2	941013.24	2433792.26
3	941042.64	2433836.74
4	941051.70	2433894.70
5	941063.88	2433933.17
6	941033.95	2433933.14
7	941014.89	2433915.28
8	940998.46	2433850.45
9	940979.45	2433807.31
10	940978.89	2433778.63
1	940995.56	2433772.60

Общий периметр границ территории выявленного объекта культурного наследия: 395,27 м. Площадь территории: 0,65 га.

27. Графическое описание местоположения границ территории выявленного объекта культурного наследия «Усть-Вишья 6, поселение»:

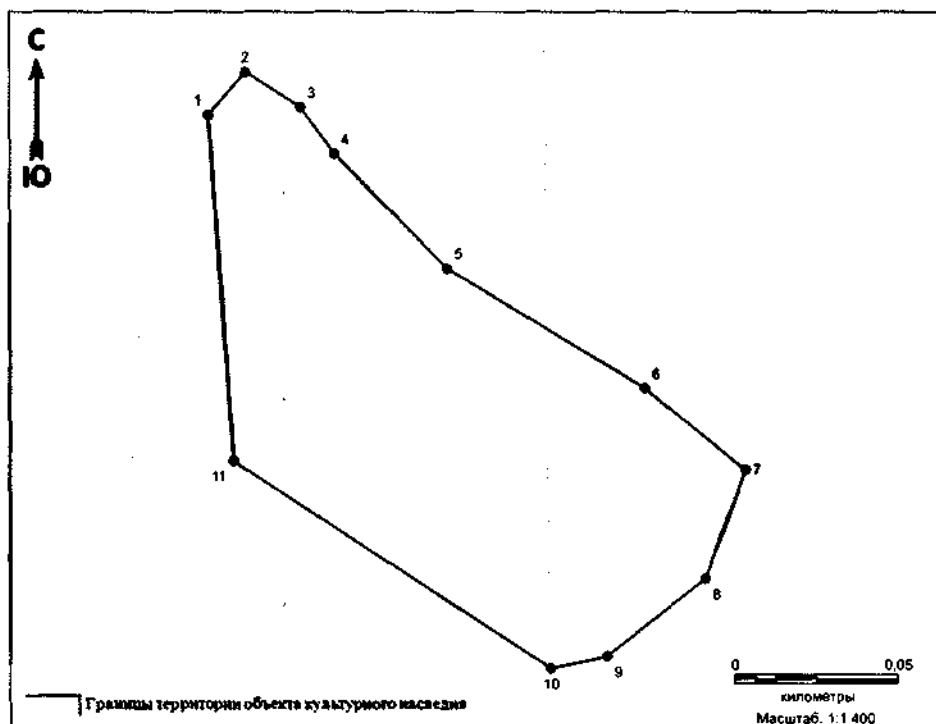


Перечень координат характерных точек границ территории выявленного объекта культурного наследия «Усть-Вишья 6, поселение» в местной системе координат (МСК 86, зона 2):

№ точки	Координаты, м	
	Широта (X)	Долгота (Y)
1	941344.07	2433363.24
2	941326.12	2433444.69
3	941246.62	2433426.62
4	941255.98	2433399.97
5	941271.08	2433337.57
1	941344.07	2433363.24

Общий периметр границ территории выявленного объекта культурного наследия: 334,74 м. Площадь территории: 0,69 га.

28. Графическое описание местоположения границ территории выявленного объекта культурного наследия «Усть-Вишья 7, поселение»:

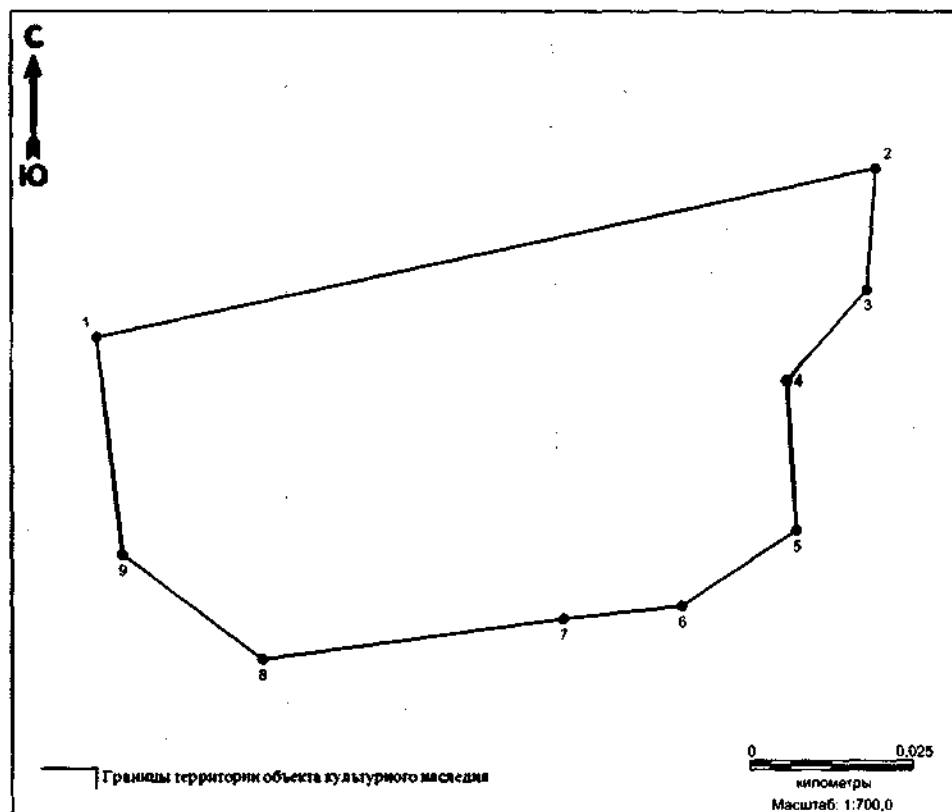


Перечень координат характерных точек границ территории выявленного объекта культурного наследия «Усть-Вишья 7, поселение» в местной системе координат (МСК 86, зона 2):

№ точки	Координаты, м	
	Широта (X)	Долгота (Y)
1	941089.21	2433453.33
2	941102.38	2433464.61
3	941091.71	2433481.54
4	941077.44	2433491.85
5	941042.57	2433526.34
6	941006.22	2433586.68
7	940981.18	2433617.63
8	940947.90	2433605.10
9	940924.12	2433574.97
10	940920.46	2433557.68
11	940983.91	2433460.92
1	941089.21	2433453.33

Общий периметр границ территории выявленного объекта культурного наследия: 527,16 м. Площадь территории: 1,5 га.

29. Графическое описание местоположения границ территории выявленного объекта культурного наследия «Усть-Вишья 8, поселение»:



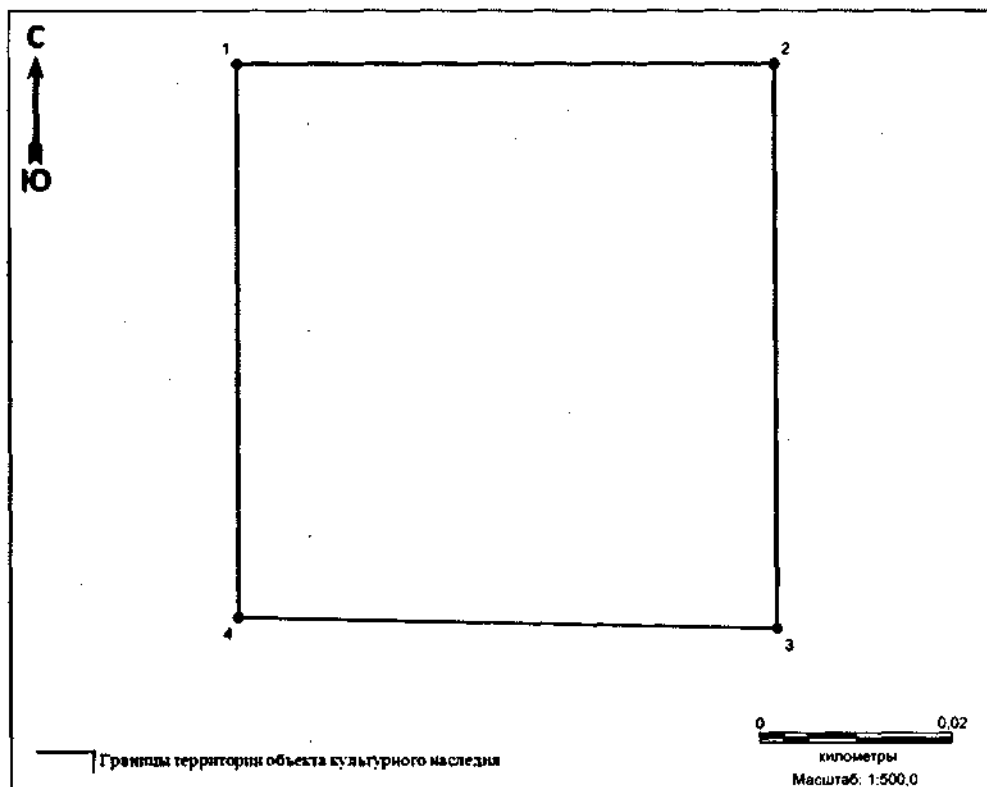
Перечень координат характерных точек границ территории выявленного объекта культурного наследия «Усть-Вишья 8, поселение» в местной системе координат (МСК 86, зона 2):

№ точки	Координаты, м	
	Широта (X)	Долгота (Y)
1	941385.74	2433091.83
2	941411.27	2433209.39
3	941393.01	2433208.01
4	941379.29	2433195.86
5	941356.86	2433197.24
6	941345.55	2433179.91
7	941343.61	2433162.08
8	941337.56	2433116.79
9	941353.16	2433095.70
1	941385.74	2433091.83

Общий периметр границ территории выявленного объекта культурного наследия: 322,78 м. Площадь территории: 0,57 га.



30. Графическое описание местоположения границ территории выявленного объекта культурного наследия «Усть-Вишья 9, местонахождение»:

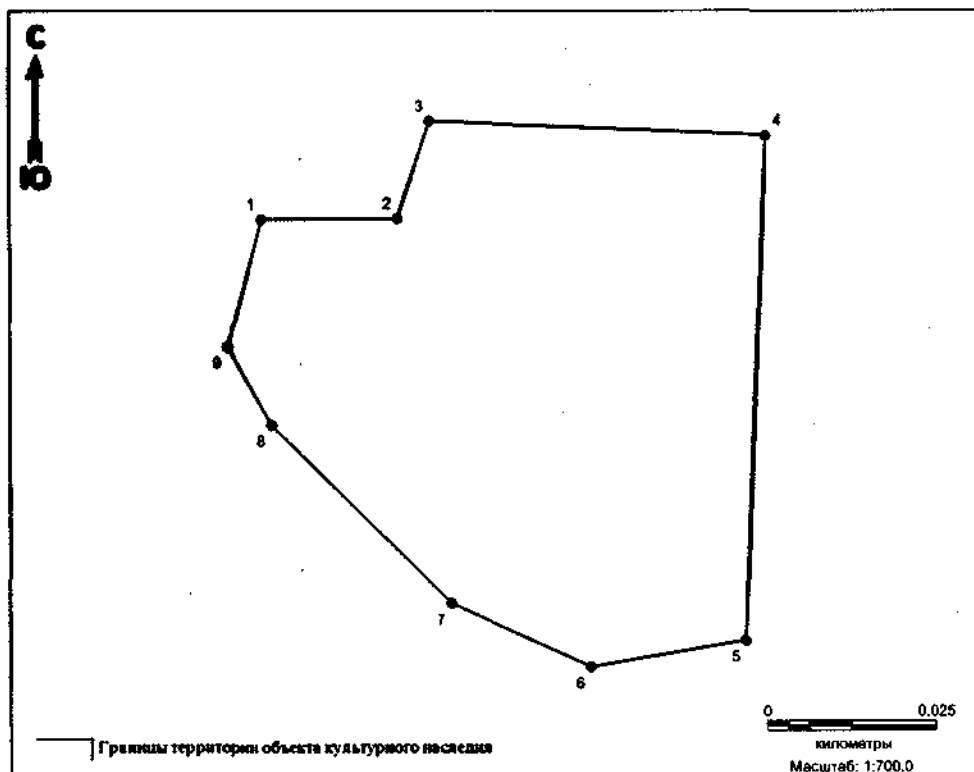


Перечень координат характерных точек границ территории выявленного объекта культурного наследия «Усть-Вишья 9, местонахождение» в местной системе координат (МСК 86, зона 2):

№ точки	Координаты, м	
	Широта (X)	Долгота (Y)
1	941277.86	2432564.88
2	941277.86	2432620.67
3	941219.49	2432620.79
4	941220.67	2432564.90
1	941277.86	2432564.88

Общий периметр границ территории выявленного объекта культурного наследия: 227,26 м. Площадь территории: 0,32 га.

31. Графическое описание местоположения границ территории выявленного объекта культурного наследия «Усть-Вишья 10, поселение»:

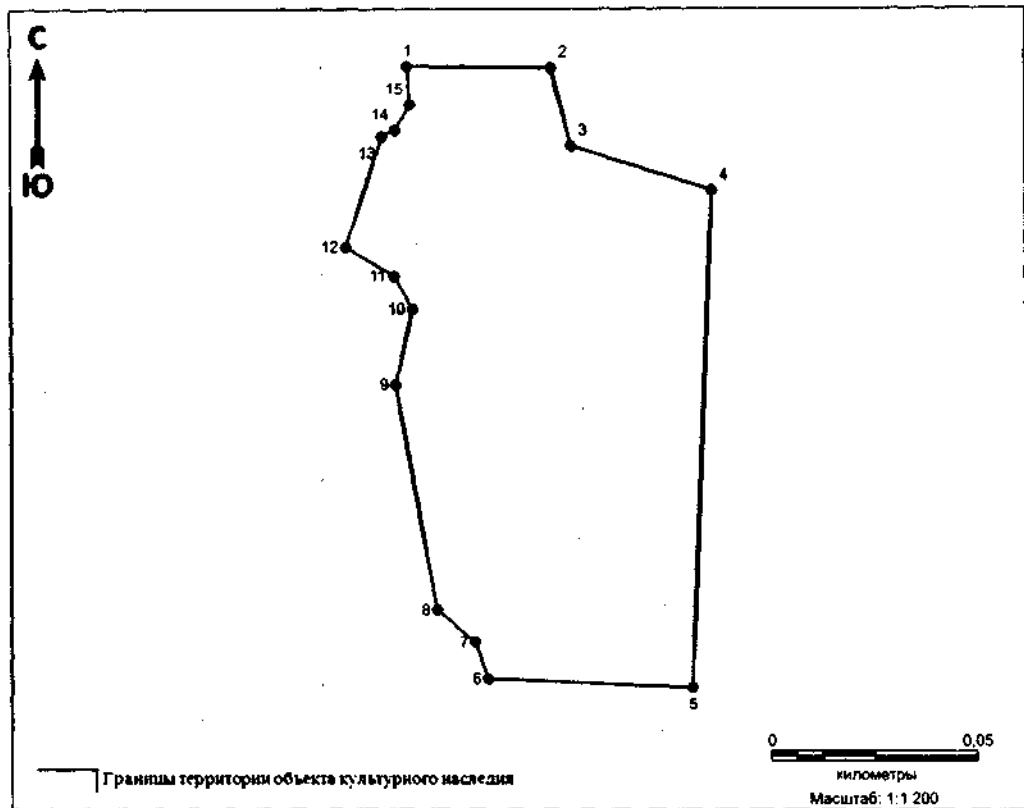


Перечень координат характерных точек границ территории выявленного объекта культурного наследия «Усть-Вишья 10, поселение» в местной системе координат (МСК 86, зона 2):

№ точки	Координаты, м	
	Широта (X)	Долгота (Y)
1	941360.16	2432335.13
2	941360.31	2432355.24
3	941374.61	2432360.04
4	941372.55	2432409.71
5	941298.18	2432406.62
6	941294.29	2432383.68
7	941303.60	2432363.16
8	941329.92	2432336.61
9	941341.45	2432330.16
1	941360.16	2432335.13

Общий периметр границ территории выявленного объекта культурного наследия: 275,14 м. Площадь территории: 0,48 га.

32. Графическое описание местоположения границ территории выявленного объекта культурного наследия «Усть-Вишья 11, поселение»:



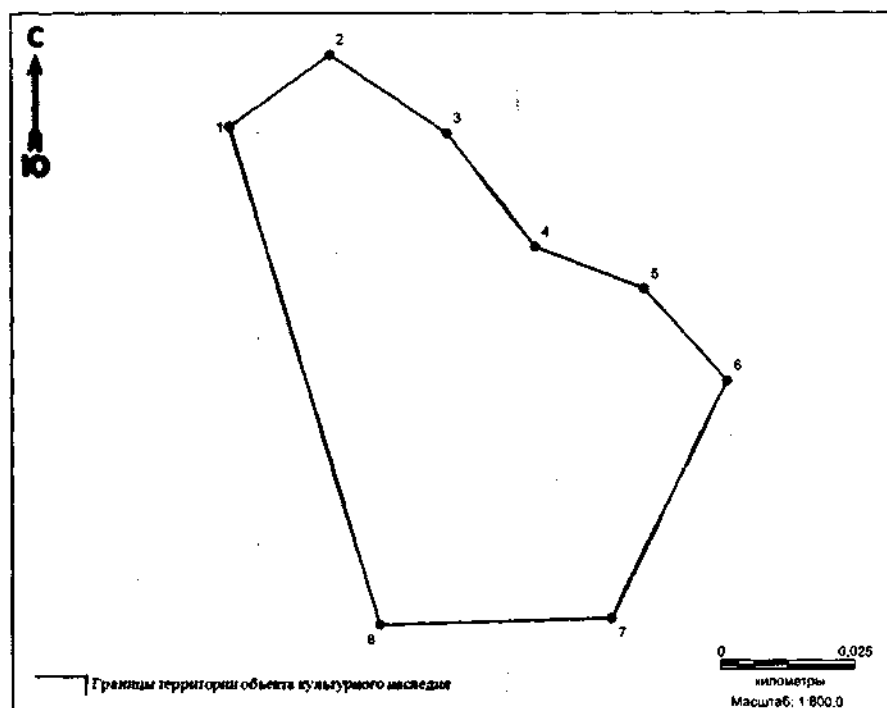
Перечень координат характерных точек границ территории выявленного объекта культурного наследия «Усть-Вишья 11, поселение» в местной системе координат (МСК 86, зона 2):

№ точки	Координаты, м	
	Широта (X)	Долгота (Y)
1	941522.63	2432340.90
2	941522.24	2432375.70
3	941503.40	2432380.50
4	941492.72	2432414.70
5	941372.55	2432409.71
6	941374.61	2432360.04
7	941383.48	2432356.93
8	941391.28	2432347.74
9	941445.70	2432337.78
10	941464.02	2432342.01
11	941471.96	2432337.57
12	941478.98	2432325.81
13	941505.64	2432334.70
14	941507.25	2432337.94

15	941513.40	2432341.51
1	941522.63	2432340.90

Общий периметр границ территории выявленного объекта культурного наследия: 426,51. Площадь территории: 0,98 га.

33. Графическое описание местоположения границ территории выявленного объекта культурного наследия «Усть-Вишья 12, поселение»:

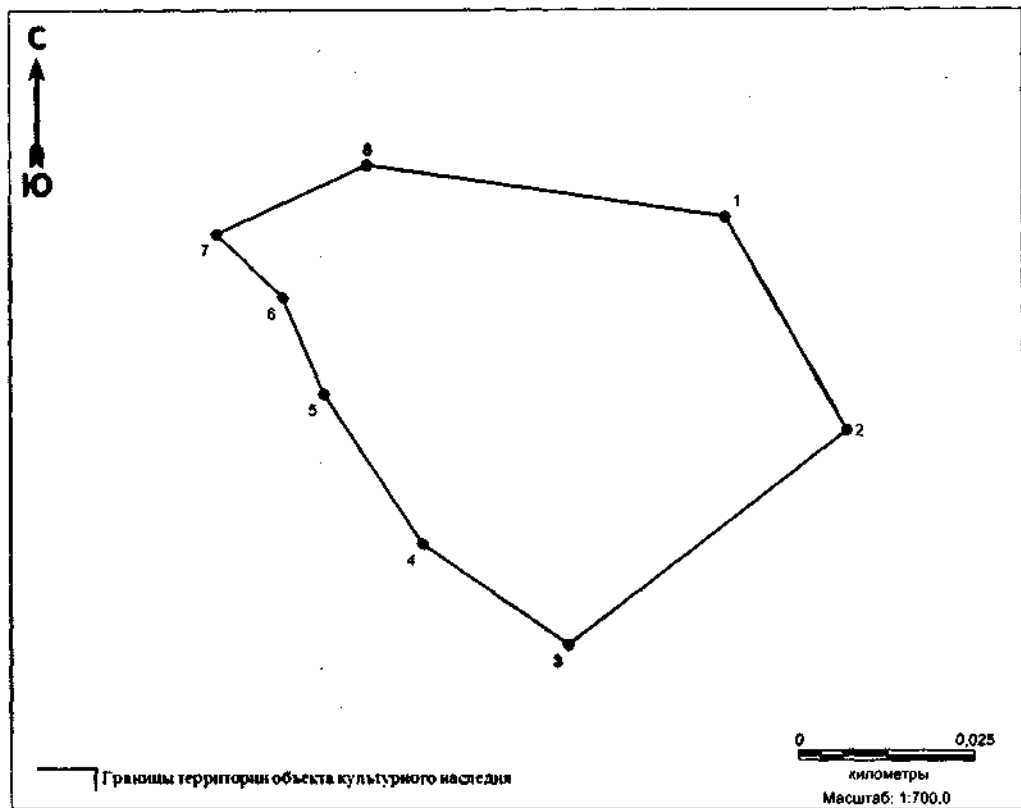


Перечень координат характерных точек границ территории выявленного объекта культурного наследия «Усть-Вишья 12, поселение» в местной системе координат (МСК 86, зона 2):

№ точки	Координаты, м	
	Широта (X)	Долгота (Y)
1	941229.49	2432249.19
2	941242.79	2432267.86
3	941228.26	2432289.50
4	941207.33	2432305.75
5	941199.65	2432326.06
6	941182.79	2432341.43
7	941138.76	2432319.85
8	941137.47	2432276.97
1	941229.49	2432249.19

Общий периметр границ территории выявленного объекта культурного наследия: 308,22 м. Площадь территории: 0,56 га.

34. Графическое описание местоположения границ территории выявленного объекта культурного наследия «городище Супра 1»:

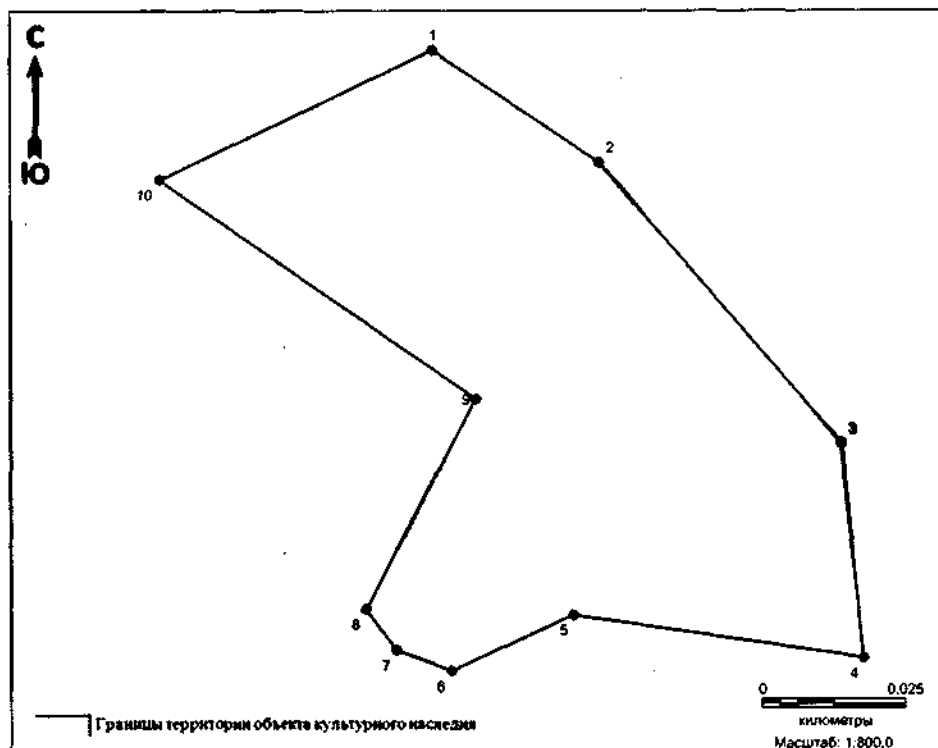


Перечень координат характерных точек границ территории выявленного объекта культурного наследия «городище Супра 1» в местной системе координат (МСК 86, зона 2):

№ точки	Координаты, м	
	Широта (X)	Долгота (Y)
1	940858.88	2436188.21
2	940868.58	2436209.61
3	940861.29	2436260.38
4	940831.23	2436277.69
5	940800.93	2436237.97
6	940815.17	2436217.30
7	940836.32	2436203.36
8	940849.92	2436197.59
1	940858.88	2436188.21

Общий периметр границ территории выявленного объекта культурного наследия: 237,61 м. Площадь территории: 0,35 га.

35. Графическое описание местоположения границ территории выявленного объекта культурного наследия «поселение Супра 2»:

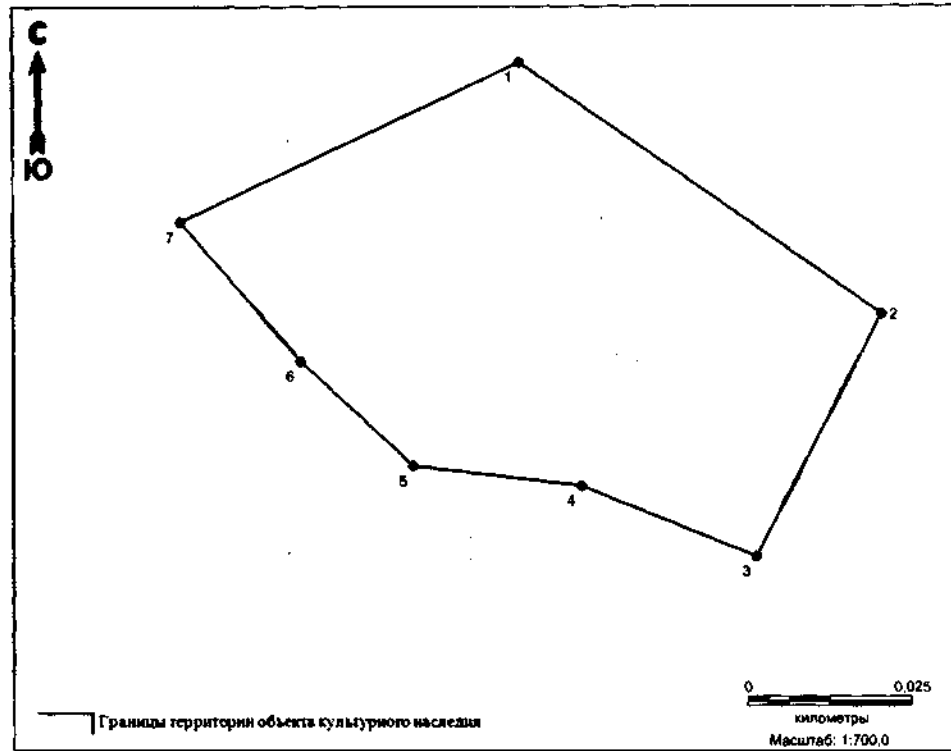


Перечень координат характерных точек границ территории выявленного объекта культурного наследия «поселение Супра 2» в местной системе координат (МСК 86, зона 2):

№ точки	Координаты, м	
	Широта (X)	Долгота (Y)
1	940966.74	2436185.07
2	940947.38	2436214.16
3	940898.55	2436256.51
4	940861.29	2436260.38
5	940868.58	2436209.61
6	940858.88	2436188.21
7	940862.45	2436178.59
8	940869.53	2436173.33
9	940906.12	2436192.52
10	940944.29	2436137.29
1	940966.74	2436185.07

Общий периметр границ территории выявленного объекта культурного наследия: 392,14 м. Площадь территории: 0,67 га.

36. Графическое описание местоположения границ территории выявленного объекта культурного наследия «городище Супра 3»:

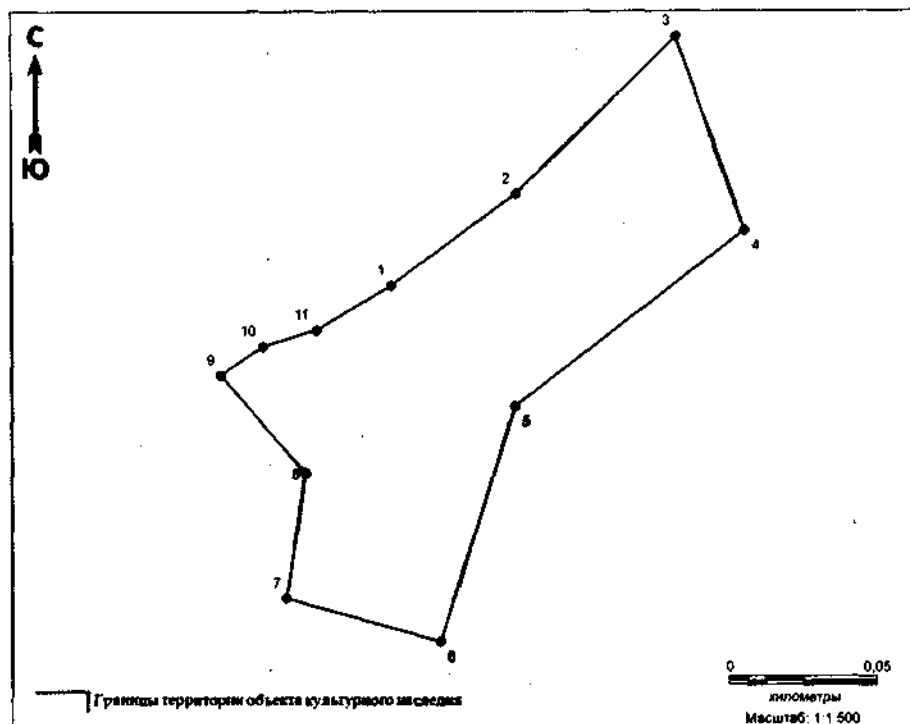


Перечень координат характерных точек границ территории выявленного объекта культурного наследия «городище Супра 3» в местной системе координат (МСК 86, зона 2):

№ точки	Координаты, м	
	Широта (X)	Долгота (Y)
1	940920.01	2436085.63
2	940944.29	2436137.29
3	940906.12	2436192.52
4	940869.53	2436173.33
5	940880.21	2436146.62
6	940883.21	2436121.02
7	940898.99	2436103.89
1	940920.01	2436085.63

Общий периметр границ территории выявленного объекта культурного наследия: 271,21 м. Площадь территории: 0,44 га.

37. Графическое описание местоположения границ территории выявленного объекта культурного наследия «поселение Супра 4»:



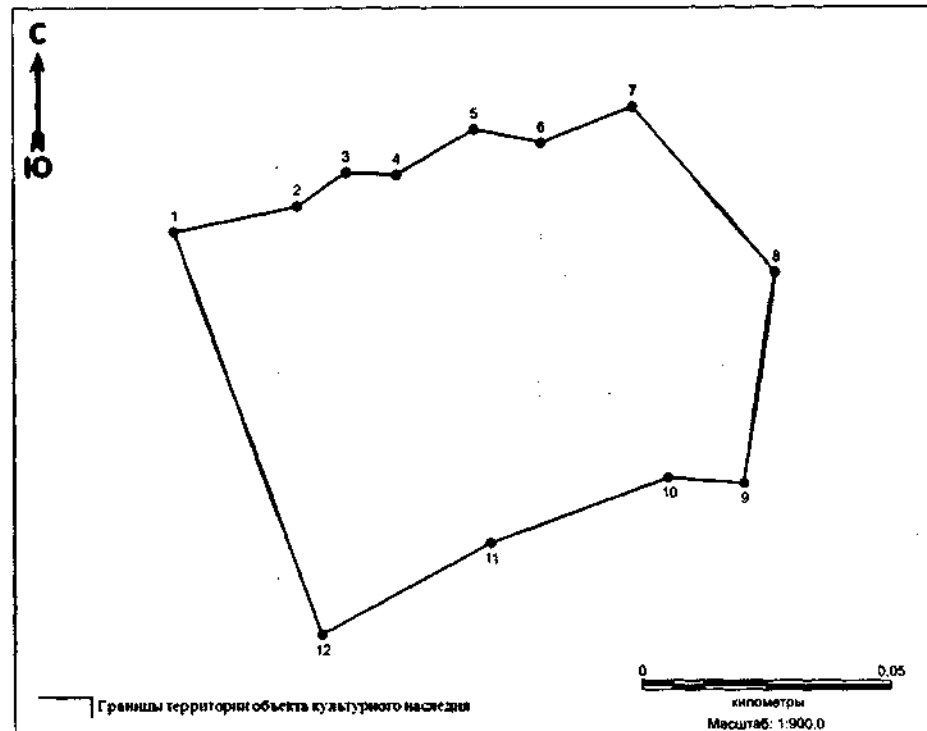
Перечень координат характерных точек границ территории выявленного объекта культурного наследия «поселение Супра 4» в местной системе координат (МСК 86, зона 2):

№ точки	Координаты, м	
	Широта (X)	Долгота (Y)
1	941288.41	2435255.67
2	941319.38	2435297.91
3	941372.43	2435352.57
4	941306.99	2435375.60
5	941247.78	2435297.45
6	941168.44	2435272.02
7	941182.99	2435219.95
8	941225.14	2435226.41
9	941258.18	2435197.74
10	941267.84	2435212.03
11	941273.34	2435230.34
1	941288.41	2435255.67

Общий периметр границ территории выявленного объекта культурного наследия: 585,56 м. Площадь территории: 1,37 га.



38. Графическое описание местоположения границ территории выявленного объекта культурного наследия «поселение Супра 5»:

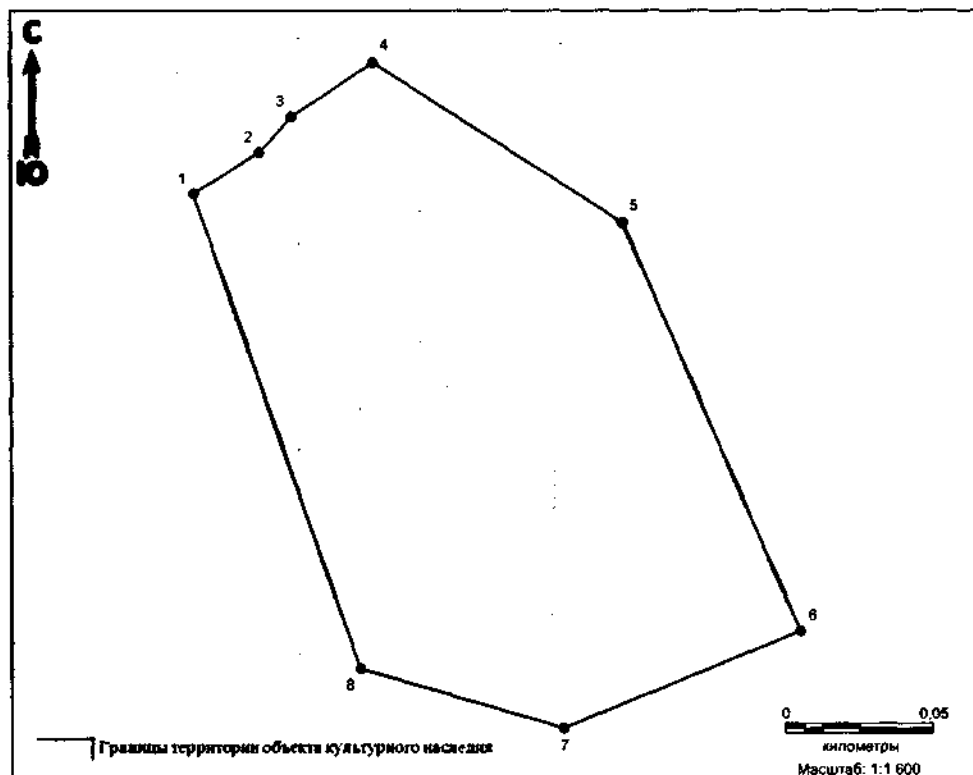


Перечень координат характерных точек границ территории выявленного объекта культурного наследия «поселение Супра 5» в местной системе координат (МСК 86, зона 2):

№ точки	Координаты, м	
	Широта (X)	Долгота (Y)
1	941233.2952	2435105.5594
2	941238.3862	2435130.3439
3	941245.1889	2435140.1668
4	941244.6523	2435150.2934
5	941253.705	2435165.8328
6	941251.0461	2435179.2659
7	941258.1803	2435197.7434
8	941225.1356	2435226.4069
9	941182.993	2435219.9523
10	941184.112	2435204.7188
11	941171.0634	2435169.065
12	941152.7389	2435135.1036
1	941233.2952	2435105.5594

Общий периметр границ территории выявленного объекта культурного наследия: 362,89 м. Площадь территории: 0,79 га.

39. Графическое описание местоположения границ территории выявленного объекта культурного наследия «поселение Супра б»:

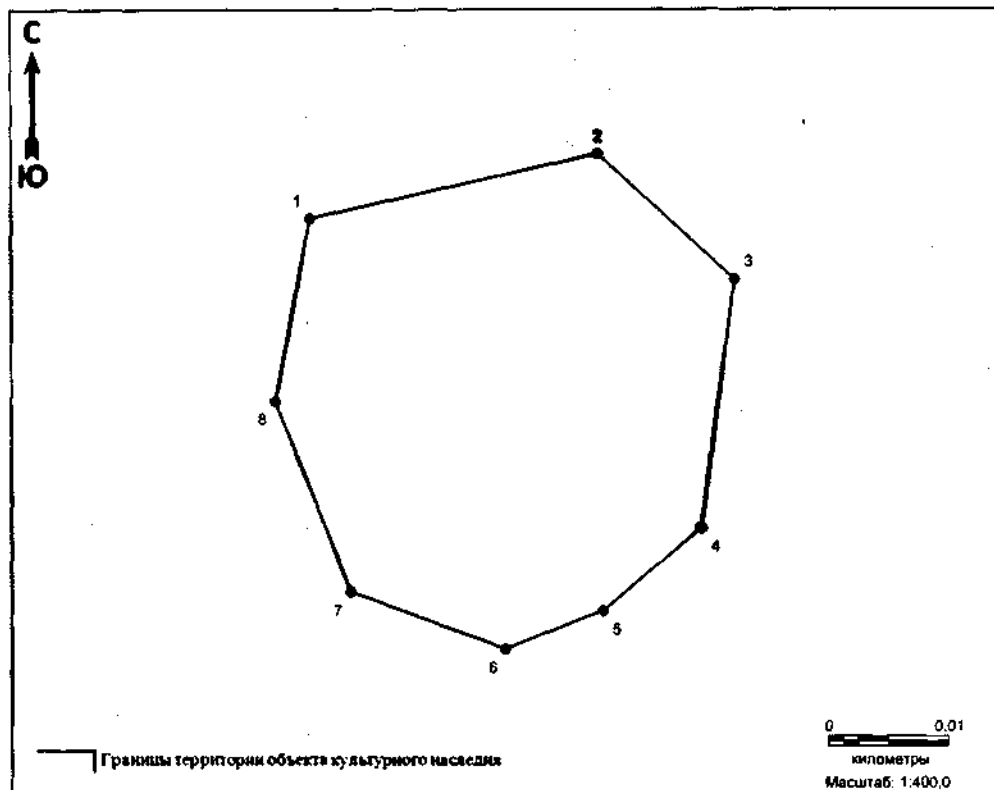


Перечень координат характерных точек границ территории выявленного объекта культурного наследия «поселение Супра б» в местной системе координат (МСК 86, зона 2):

№ точки	Координаты, м	
	Широта (X)	Долгота (Y)
1	941372.43	2435352.57
2	941386.34	2435374.91
3	941398.41	2435385.82
4	941416.69	2435413.51
5	941362.79	2435497.68
6	941225.09	2435557.77
7	941192.29	2435477.44
8	941212.39	2435408.90
1	941372.43	2435352.57

Общий периметр границ территории выявленного объекта культурного наследия: 653,82 м. Площадь территории: 2,74 га.

40. Графическое описание местоположения границ территории выявленного объекта культурного наследия «городище Супра 7»:

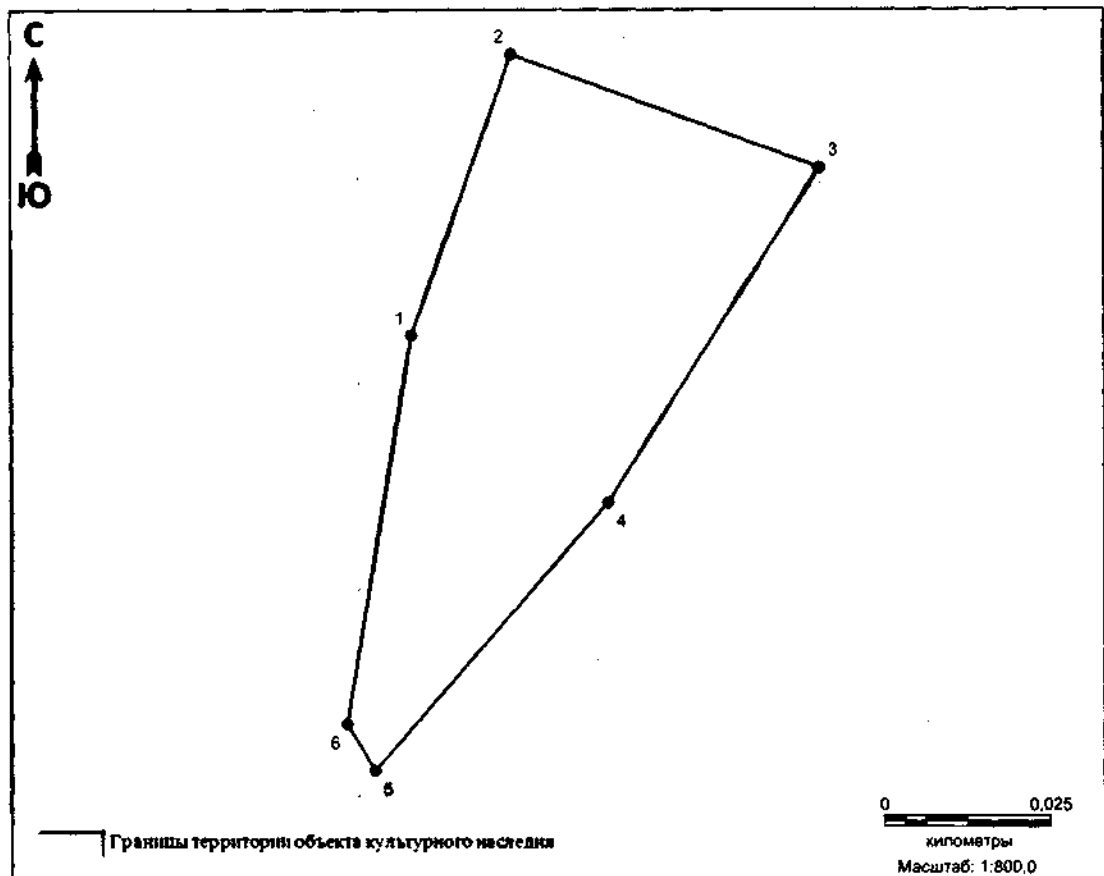


Перечень координат характерных точек границ территории выявленного объекта культурного наследия «городище Супра 7» в местной системе координат (МСК 86, зона 2):

№ точки	Координаты, м	
	Широта (X)	Долгота (Y)
1	941353.51	2435412.93
2	941358.82	2435436.87
3	941348.50	2435448.28
4	941327.85	2435445.47
5	941321.02	2435437.24
6	941317.86	2435429.10
7	941322.55	2435416.27
8	941338.33	2435410.03
1	941353.51	2435412.93

Общий периметр границ территории выявленного объекта культурного наследия: 126,25 м. Площадь территории: 0,12 га.

41. Графическое описание местоположения границ территории выявленного объекта культурного наследия «поселение Супра 8»:

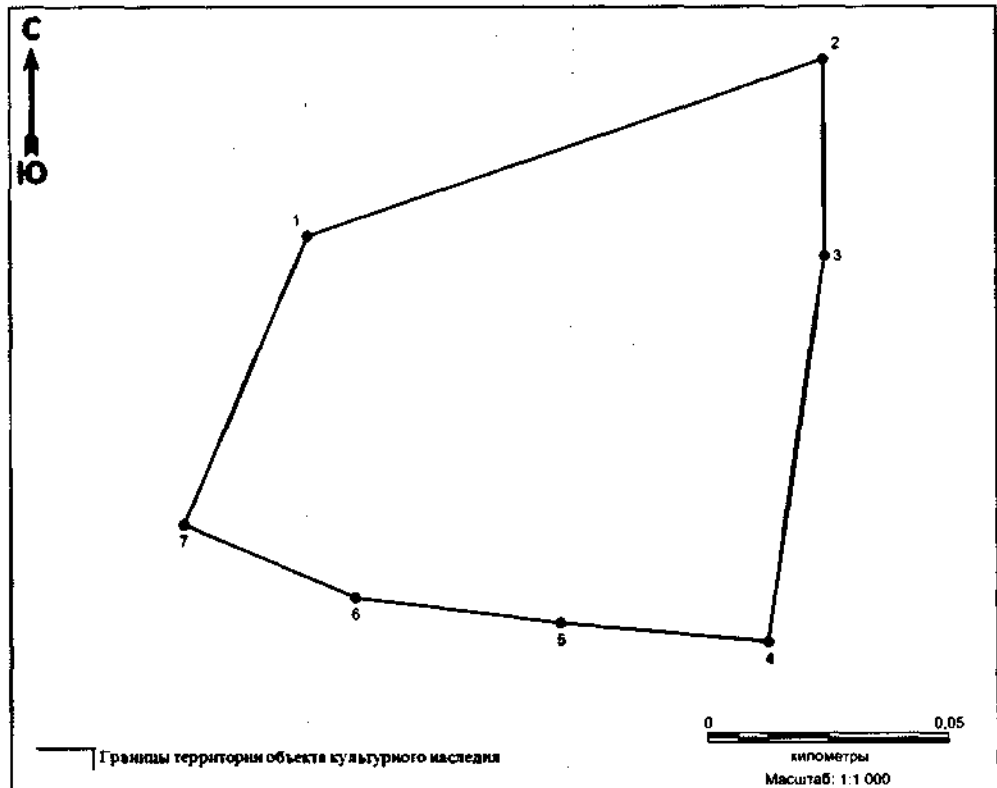


Перечень координат характерных точек границ территории выявленного объекта культурного наследия «поселение Супра 8» в местной системе координат (МСК 86, зона 2):

№ точки	Координаты, м	
	Широта (X)	Долгота (Y)
1	938183.26	2435410.98
2	938225.20	2435426.03
3	938208.35	2435472.32
4	938158.33	2435440.43
5	938118.30	2435405.45
6	938125.25	2435401.31
1	938183.26	2435410.98

Общий периметр границ территории выявленного объекта культурного наследия: 273,26 м. Площадь территории: 0,34 га.

42. Графическое описание местоположения границ территории выявленного объекта культурного наследия «поселение Супра 10»:

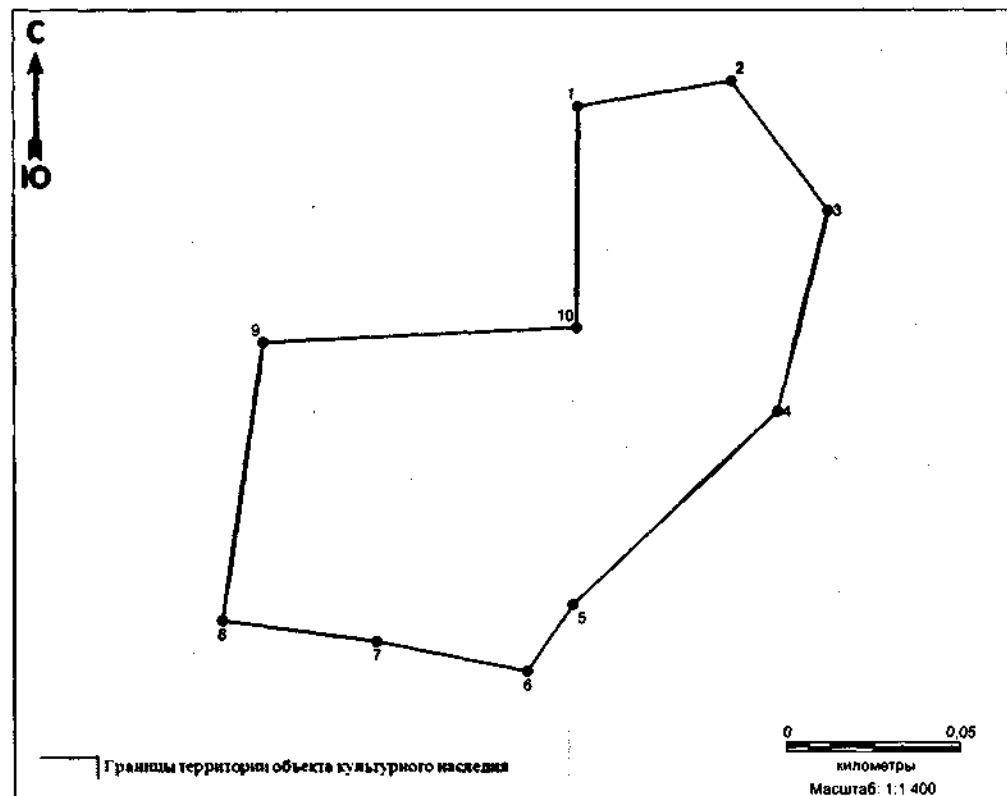


Перечень координат характерных точек границ территории выявленного объекта культурного наследия «поселение Супра 10» в местной системе координат (МСК 86, зона 2):

№ точки	Координаты, м	
	Широта (X)	Долгота (Y)
1	941071.38	2435746.40
2	941107.84	2435853.84
3	941067.24	2435854.02
4	940987.42	2435842.10
5	940991.23	2435798.83
6	940996.39	2435756.32
7	941011.42	2435720.61
1	941071.38	2435746.40

Общий периметр границ территории выявленного объекта культурного наследия: 425,06 м. Площадь территории: 1,09 га.

43. Графическое описание местоположения границ территории выявленного объекта культурного наследия «поселение Супра 11»:

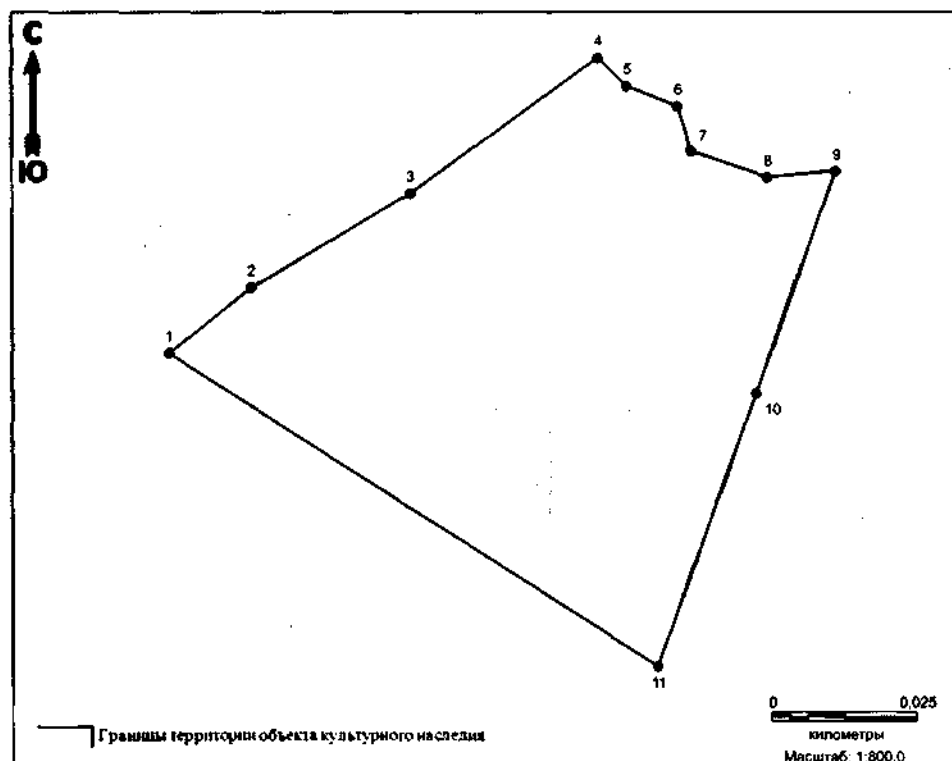


Перечень координат характерных точек границ территории выявленного объекта культурного наследия «поселение Супра 11» в местной системе координат (МСК 86, зона 2):

№ точки	Координаты, м	
	Широта (X)	Долгота (Y)
1	941135.18	2435944.86
2	941142.39	2435989.17
3	941105.15	2436017.15
4	941047.59	2436002.44
5	940992.08	2435943.11
6	940972.82	2435929.89
7	940981.43	2435886.68
8	940987.42	2435842.10
9	941067.25	2435854.02
10	941071.52	2435944.28
1	941135.18	2435944.86

Общий периметр границ территории выявленного объекта культурного наследия: 579,41 м. Площадь территории: 1,59 га.

44. Графическое описание местоположения границ территории выявленного объекта культурного наследия «поселение Супра 12»:

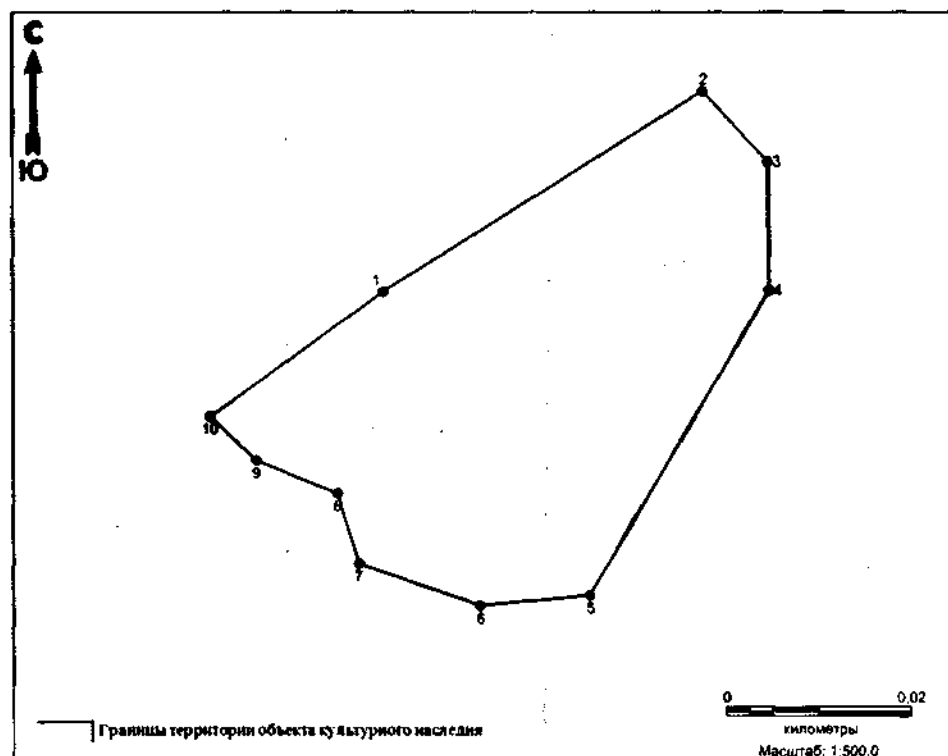


Перечень координат характерных точек границ территории выявленного объекта культурного наследия «поселение Супра 12» в местной системе координат (МСК 86, зона 2):

№ точки	Координаты, м	
	Широта (X)	Долгота (Y)
1	941416.69	2435413.51
2	941427.90	2435427.74
3	941444.05	2435455.15
4	941467.23	2435487.43
5	941462.48	2435492.47
6	941458.90	2435501.23
7	941451.37	2435503.57
8	941446.79	2435516.68
9	941447.86	2435528.56
10	941409.74	2435514.72
11	941362.79	2435497.68
1	941416.69	2435413.51

Общий периметр границ территории выявленного объекта культурного наследия: 330,21 м. Площадь территории: 0,6 га.

45. Графическое описание местоположения границ территории выявленного объекта культурного наследия «городище Супра 13»:



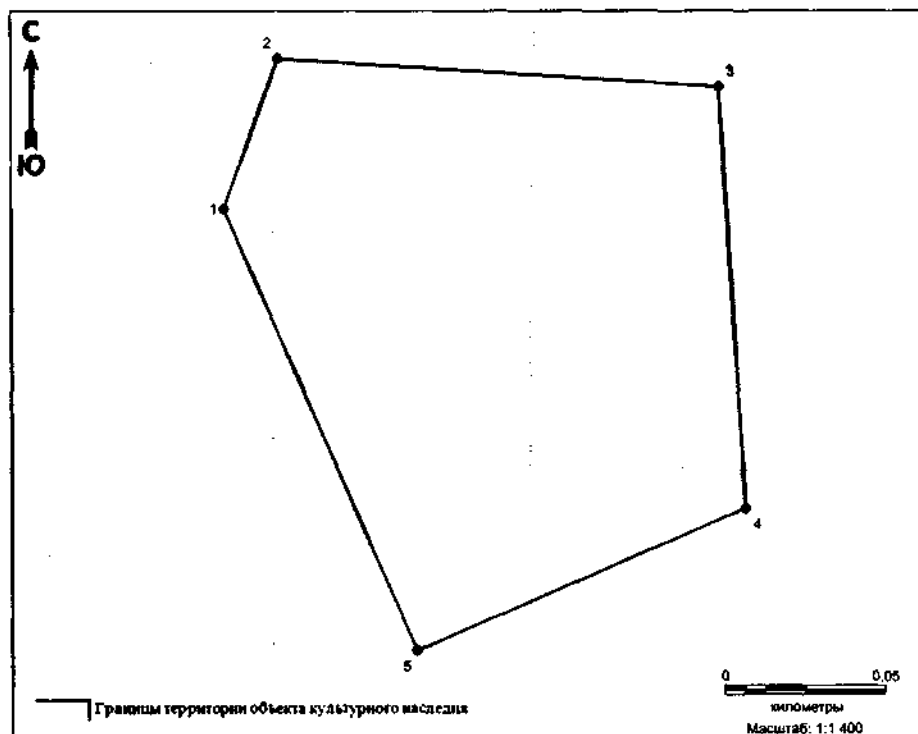
Перечень координат характерных точек границ территории выявленного объекта культурного наследия «городище Супра 13» в местной системе координат (МСК 86, зона 2):

№ точки	Координаты, м	
	Широта (X)	Долгота (Y)
1	941480.75	2435506.25
2	941502.34	2435540.98
3	941494.74	2435548.07
4	941480.90	2435548.18
5	941447.86	2435528.56
6	941446.79	2435516.68
7	941451.37	2435503.57
8	941458.90	2435501.23
9	941462.48	2435492.47
10	941467.23	2435487.43
1	941480.75	2435506.25

Общий периметр границ территории выявленного объекта культурного наследия: 176,8 м. Площадь территории: 0,18 га.



46. Графическое описание местоположения границ территории выявленного объекта культурного наследия «поселение Супра 14»:

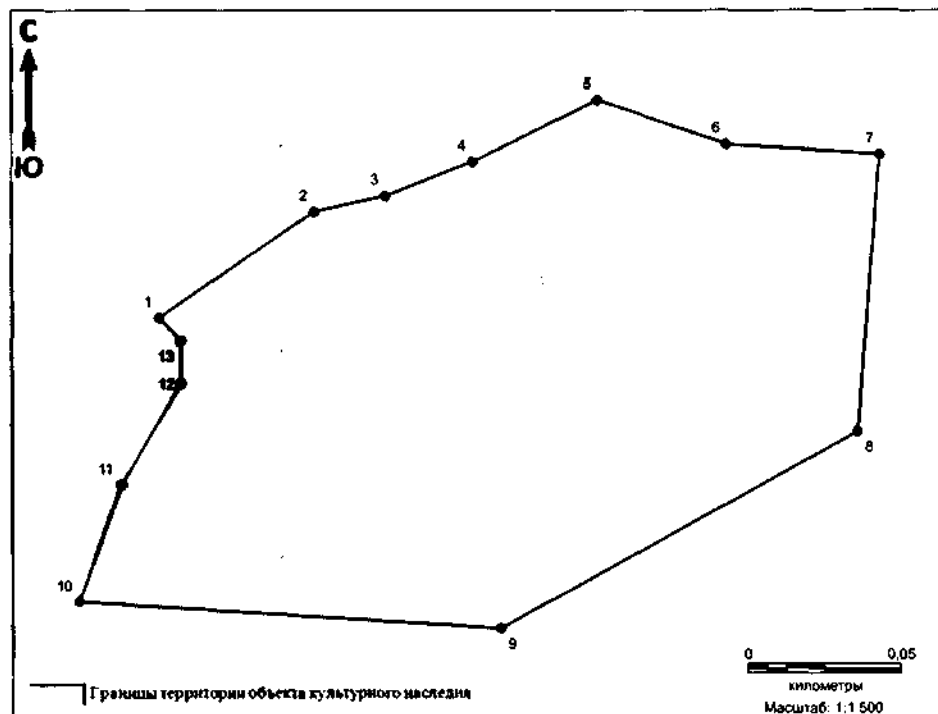


Перечень координат характерных точек границ территории выявленного объекта культурного наследия «поселение Супра 14» в местной системе координат (МСК 86, зона 2):

№ точки	Координаты, м	
	Широта (X)	Долгота (Y)
1	941362.79	2435497.68
2	941409.74	2435514.72
3	941400.89	2435652.63
4	941269.39	2435660.75
5	941225.09	2435557.77
1	941362.79	2435497.68

Общий периметр границ территории выявленного объекта культурного наследия: 582,23 м. Площадь территории: 2,2 га.

47. Графическое описание местоположения границ территории выявленного объекта культурного наследия «поселение Супра 15»:

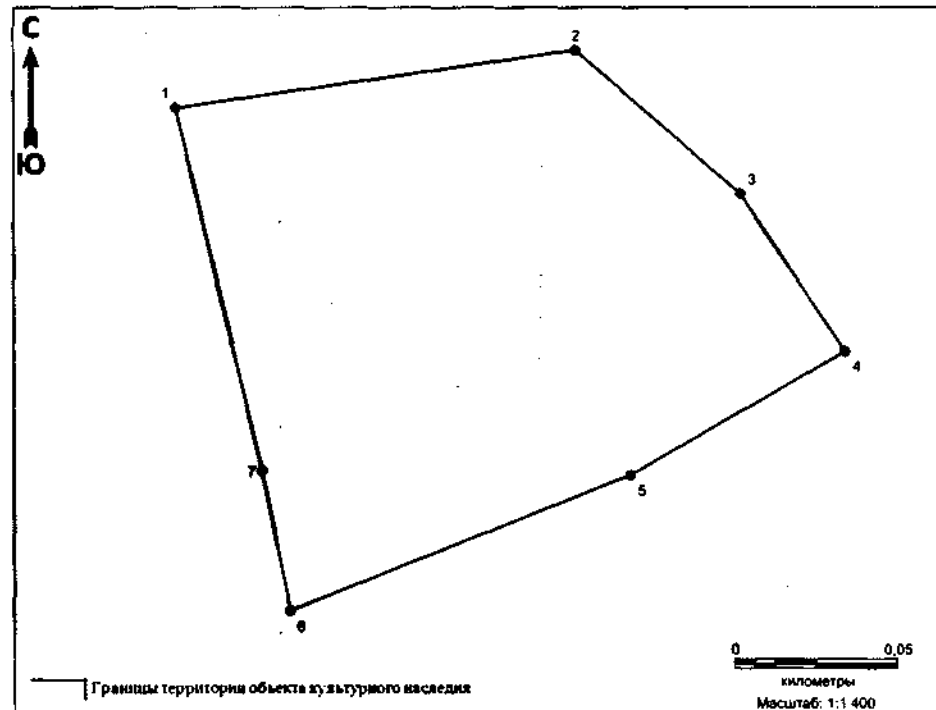


Перечень координат характерных точек границ территории выявленного объекта культурного наследия «поселение Супра 15» в местной системе координат (МСК 86, зона 2):

№ точки	Координаты, м	
	Широта (X)	Долгота (Y)
1	941502.34	2435540.98
2	941536.78	2435591.92
3	941541.79	2435615.22
4	941552.88	2435643.58
5	941573.04	2435684.68
6	941558.70	2435726.71
7	941555.30	2435777.13
8	941465.16	2435769.73
9	941400.89	2435652.63
10	941409.74	2435514.72
11	941447.86	2435528.56
12	941480.90	2435548.18
13	941494.74	2435548.07
1	941502.34	2435540.98

Общий периметр границ территории выявленного объекта культурного наследия: 721,94 м. Площадь территории: 3,06 га.

48. Графическое описание местоположения границ территории выявленного объекта культурного наследия «поселение Супра 16»:

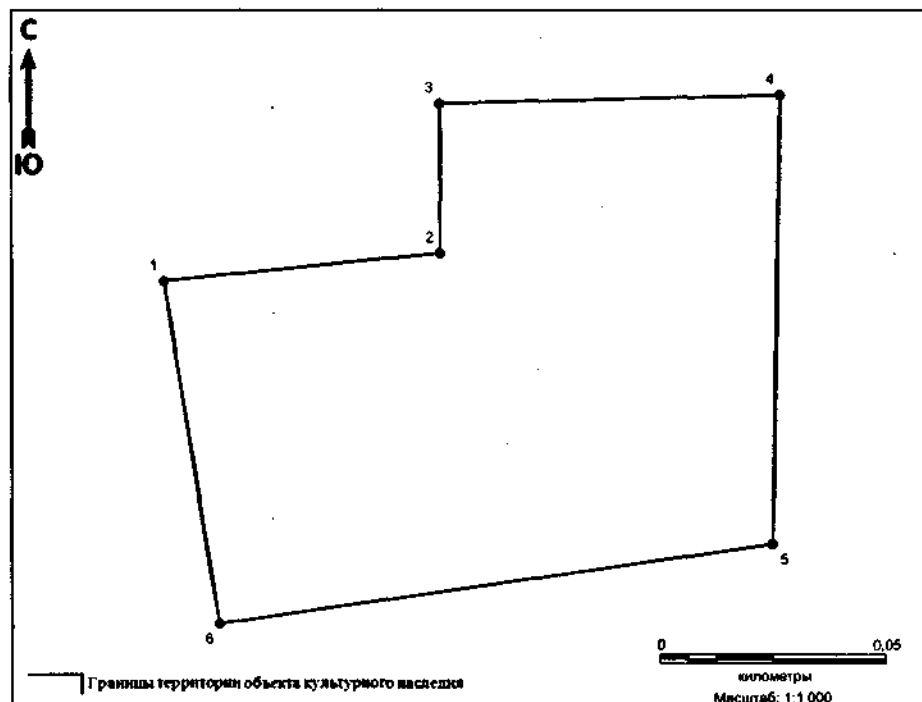


Перечень координат характерных точек границ территории выявленного объекта культурного наследия «поселение Супра 16» в местной системе координат (МСК 86, зона 2):

№ точки	Координаты, м	
	Широта (X)	Долгота (Y)
1	941946.41	2435923.40
2	941963.98	2436046.09
3	941920.16	2436096.77
4	941871.84	2436128.93
5	941834.10	2436062.89
6	941792.77	2435958.36
7	941835.53	2435949.78
1	941946.41	2435923.40

Общий периметр границ территории выявленного объекта культурного наследия: 595,03 м. Площадь территории: 2,19 га.

49. Графическое описание местоположения границ территории выявленного объекта культурного наследия «поселение Супра 17»:

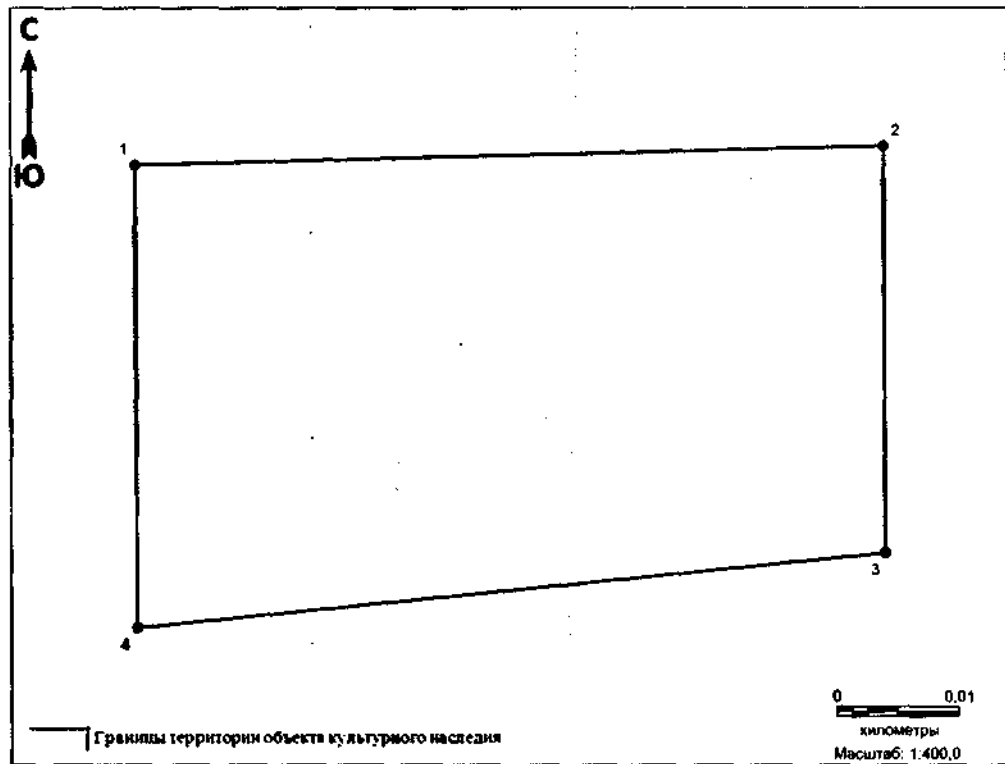


Перечень координат характерных точек границ территории выявленного объекта культурного наследия «поселение Супра 17» в местной системе координат (МСК 86, зона 2):

№ точки	Координаты, м	
	Широта (X)	Долгота (Y)
1	942021.95	2435911.22
2	942028.09	2435972.39
3	942061.16	2435972.31
4	942063.05	2436047.82
5	941963.98	2436046.09
6	941946.41	2435923.40
1	942021.95	2435911.22
2	942028.09	2435972.39
3	942061.16	2435972.31

Общий периметр границ территории выявленного объекта культурного наследия: 469,67 м. Площадь территории: 1,19 га.

50. Графическое описание местоположения границ территории выявленного объекта культурного наследия «городище Супра 18»:

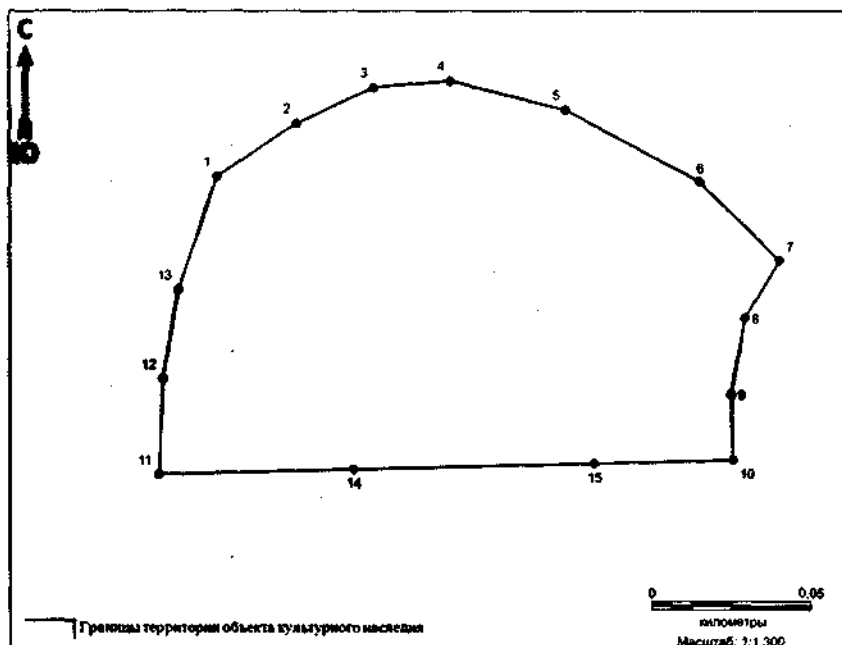


Перечень координат характерных точек границ территории выявленного объекта культурного наследия «городище Супра 18» в местной системе координат (МСК 86, зона 2):

№ точки	Координаты, м	
	Широта (X)	Долгота (Y)
1	942059.63	2435911.06
2	942061.16	2435972.31
3	942028.09	2435972.39
4	942021.95	2435911.22
1	942059.63	2435911.06

Общий периметр границ территории выявленного объекта культурного наследия: 193,54 м. Площадь территории: 0,22 га.

51. Графическое описание местоположения границ территории выявленного объекта культурного наследия «поселение Супра 19»:

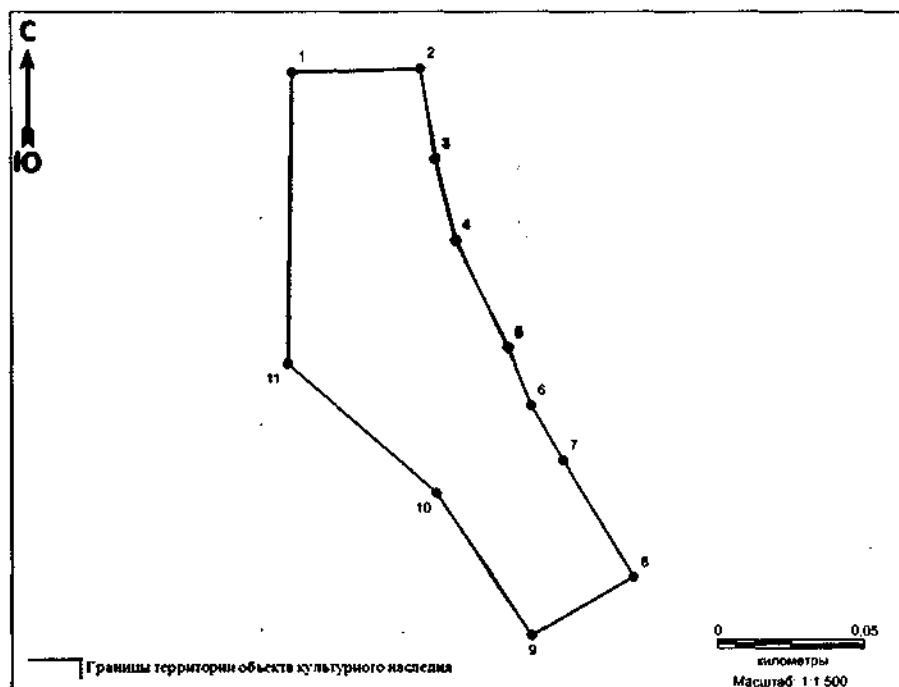


Перечень координат характерных точек границ территории выявленного объекта культурного наследия «поселение Супра 19» в местной системе координат (МСК 86, зона 2):

№ точки	Координаты, м	
	Широта (X)	Долгота (Y)
1	942152.97	2435929.47
2	942169.55	2435954.49
3	942180.78	2435978.81
4	942182.80	2436002.81
5	942173.75	2436039.01
6	942151.43	2436081.15
7	942126.74	2436106.48
8	942108.56	2436095.52
9	942084.65	2436091.04
10	942064.14	2436091.61
11	942063.05	2436047.82
12	942061.16	2435972.31
13	942059.63	2435911.06
14	942089.54	2435912.37
15	942117.41	2435917.23
1	942152.97	2435929.47

Общий периметр границ территории выявленного объекта культурного наследия: 543,77 м. Площадь территории: 1,89 га.

52. Графическое описание местоположения границ территории выявленного объекта культурного наследия «поселение Супра 20»:

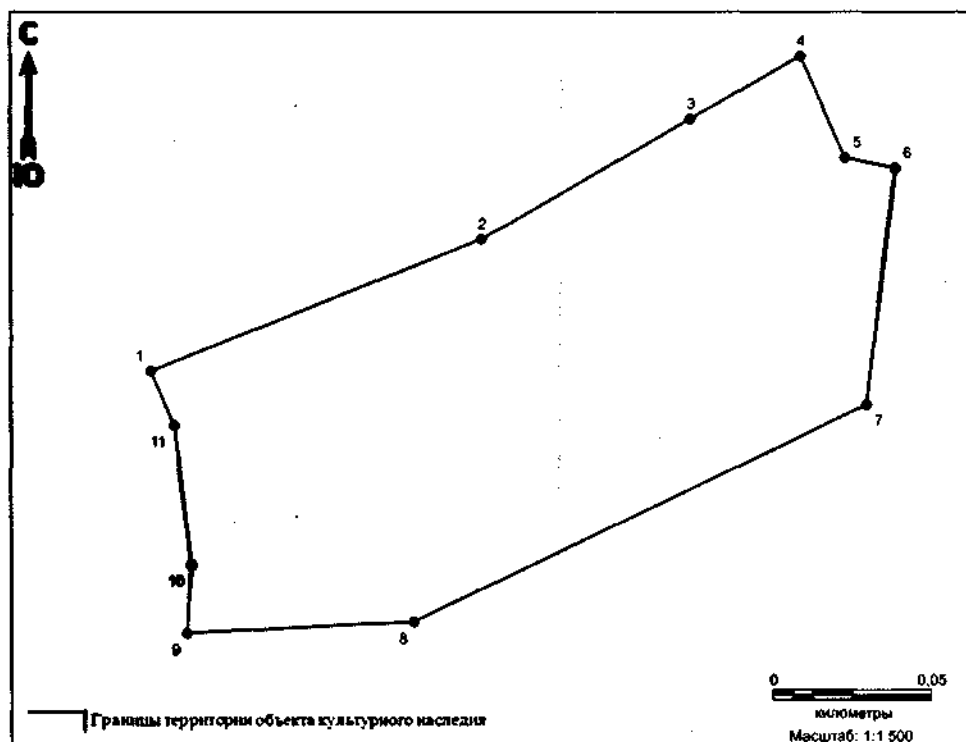


Перечень координат характерных точек границ территории выявленного объекта культурного наследия «поселение Супра 20» в местной системе координат (МСК 86, зона 2):

№ точки	Координаты, м	
	Широта (X)	Долгота (Y)
1	942063.05	2436047.82
2	942064.14	2436091.61
3	942033.52	2436096.48
4	942005.89	2436103.33
5	941969.38	2436121.11
6	941949.78	2436129.00
7	941931.40	2436139.81
8	941891.63	2436163.78
9	941871.84	2436128.93
10	941920.16	2436096.77
11	941963.98	2436046.09
1	942063.05	2436047.82

Общий периметр границ территории выявленного объекта культурного наследия: 543,77 м. Площадь территории: 1,89 га.

53. Графическое описание местоположения границ территории выявленного объекта культурного наследия «поселение Супра 21»:



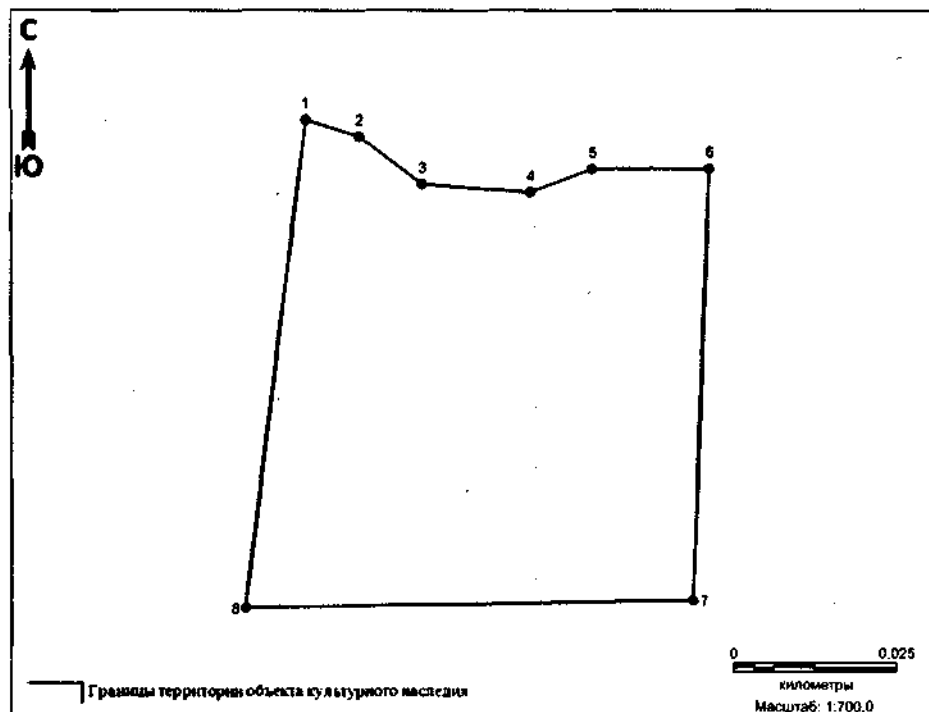
Перечень координат характерных точек границ территории выявленного объекта культурного наследия «поселение Супра 21» в местной системе координат (МСК 86, зона 2):

№ точки	Координаты, м	
	Широта (X)	Долгота (Y)
1	941792.77	2435958.36
2	941834.10	2436062.89
3	941871.84	2436128.93
4	941891.63	2436163.78
5	941859.73	2436177.94
6	941856.54	2436193.89
7	941782.10	2436184.57
8	941713.57	2436041.39
9	941710.05	2435969.63
10	941731.55	2435970.93
11	941775.47	2435965.68
1	941792.77	2435958.36

Общий периметр границ территории выявленного объекта культурного наследия: 669,88 м. Площадь территории: 2,36 га.



54. Графическое описание местоположения границ территории выявленного объекта культурного наследия «поселение Супра 22»:

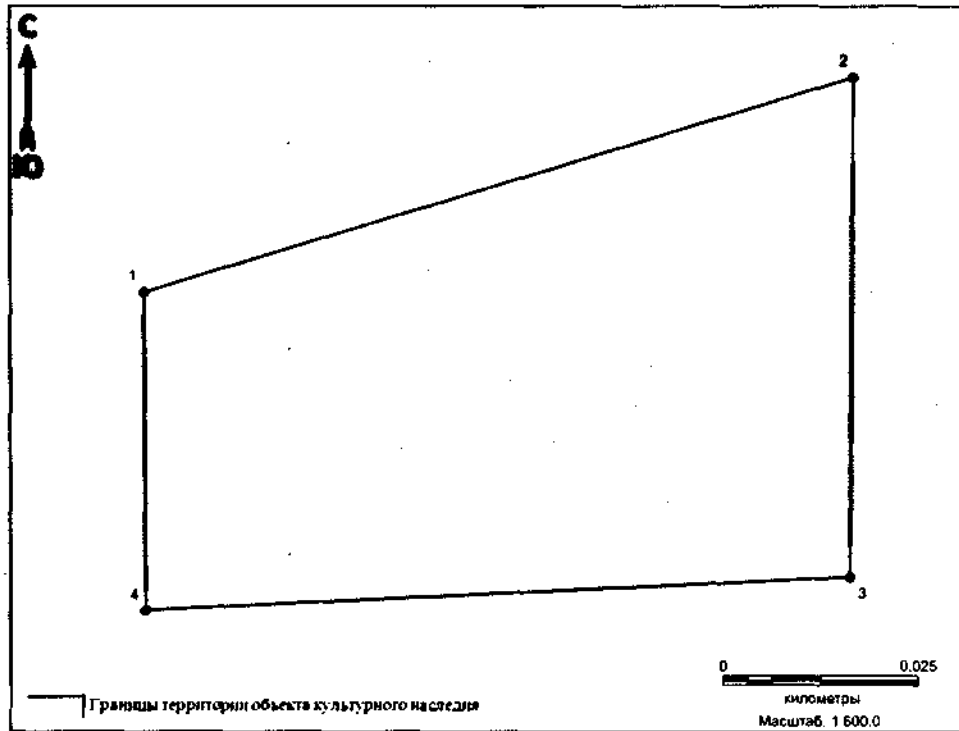


Перечень координат характерных точек границ территории выявленного объекта культурного наследия «поселение Супра 22» в местной системе координат (МСК 86, зона 2):

№ точки	Координаты, м	
	Широта (X)	Долгота (Y)
1	941856.54	2436193.89
2	941853.98	2436202.05
3	941846.71	2436211.72
4	941845.47	2436228.24
5	941849.11	2436237.74
6	941849.15	2436255.69
7	941783.32	2436253.14
8	941782.10	2436184.57
1	941856.54	2436193.89

Общий периметр границ территории выявленного объекта культурного наследия: 274,82 м. Площадь территории: 0,44 га.

55. Графическое описание местоположения границ территории выявленного объекта культурного наследия «местонахождение Супра 23»:

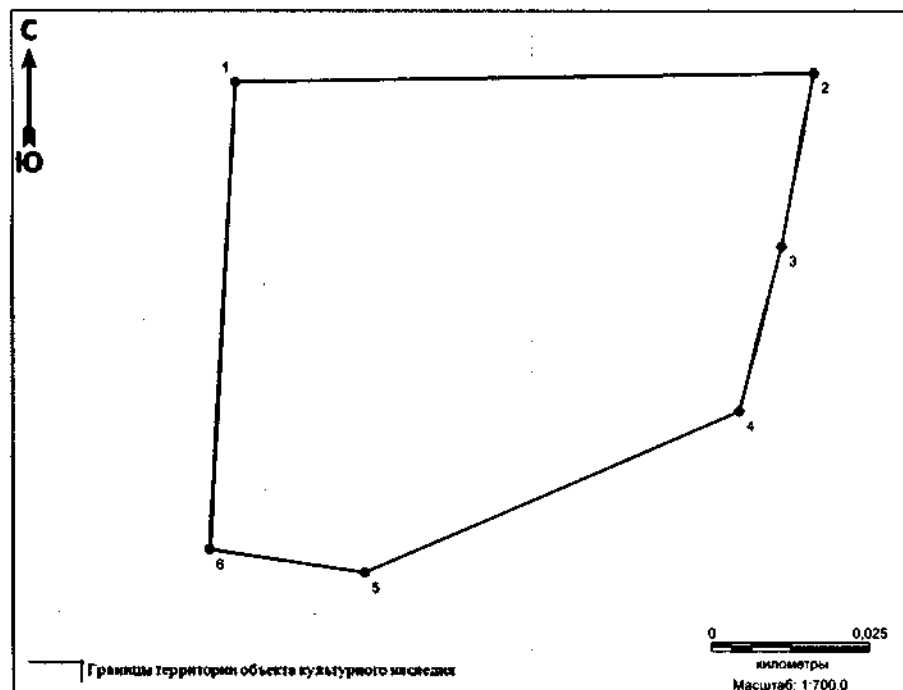


Перечень координат характерных точек границ территории выявленного объекта культурного наследия «местонахождение Супра 23» в местной системе координат (МСК 86, зона 2):

№ точки	Координаты, м	
	Широта (X)	Долгота (Y)
1	941107.84	2435853.84
2	941135.18	2435944.86
3	941071.52	2435944.28
4	941067.25	2435854.02
1	941107.84	2435853.84

Общий периметр границ территории выявленного объекта культурного наследия: 289,74 м. Площадь территории: 0,47 га.

56. Графическое описание местоположения границ территории выявленного объекта культурного наследия «поселение Супра 26»:

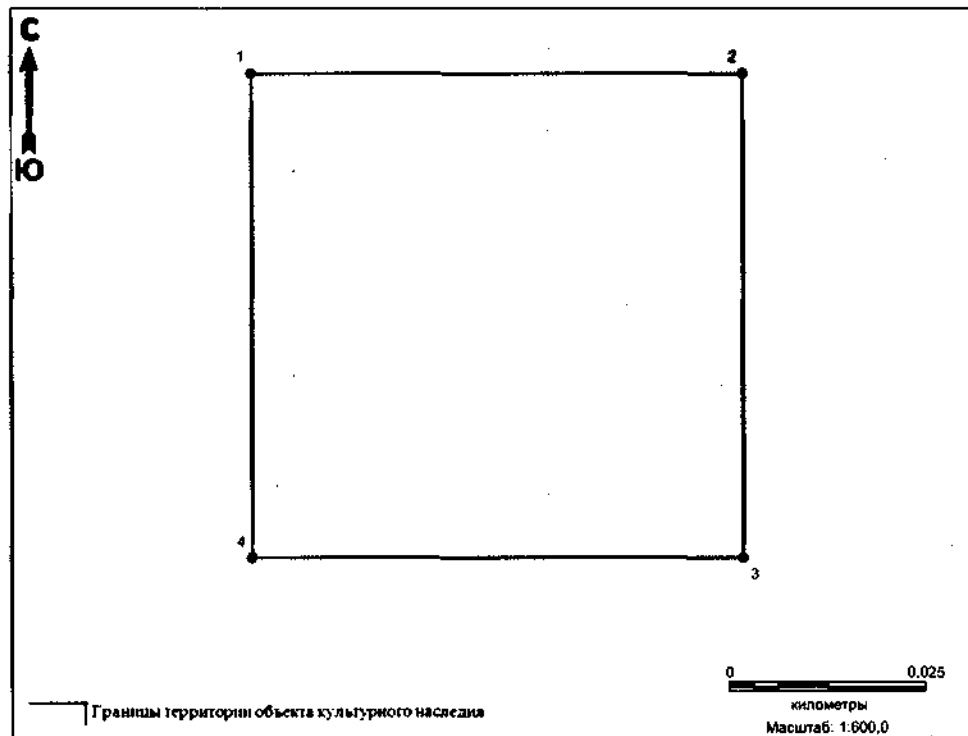


Перечень координат характерных точек границ территории выявленного объекта культурного наследия «поселение Супра 26» в местной системе координат (МСК 86, зона 2):

№ точки	Координаты, м	
	Широта (X)	Долгота (Y)
1	938980.72	2435393.13
2	938982.08	2435484.73
3	938954.84	2435479.58
4	938928.85	2435472.77
5	938903.35	2435413.44
6	938906.98	2435388.89
1	938980.72	2435393.13

Общий периметр границ территории выявленного объекта культурного наследия: 309,45 м. Площадь территории: 0,59 га.

57. Графическое описание местоположения границ территории выявленного объекта культурного наследия «группа ловчих ям Супра 27»:

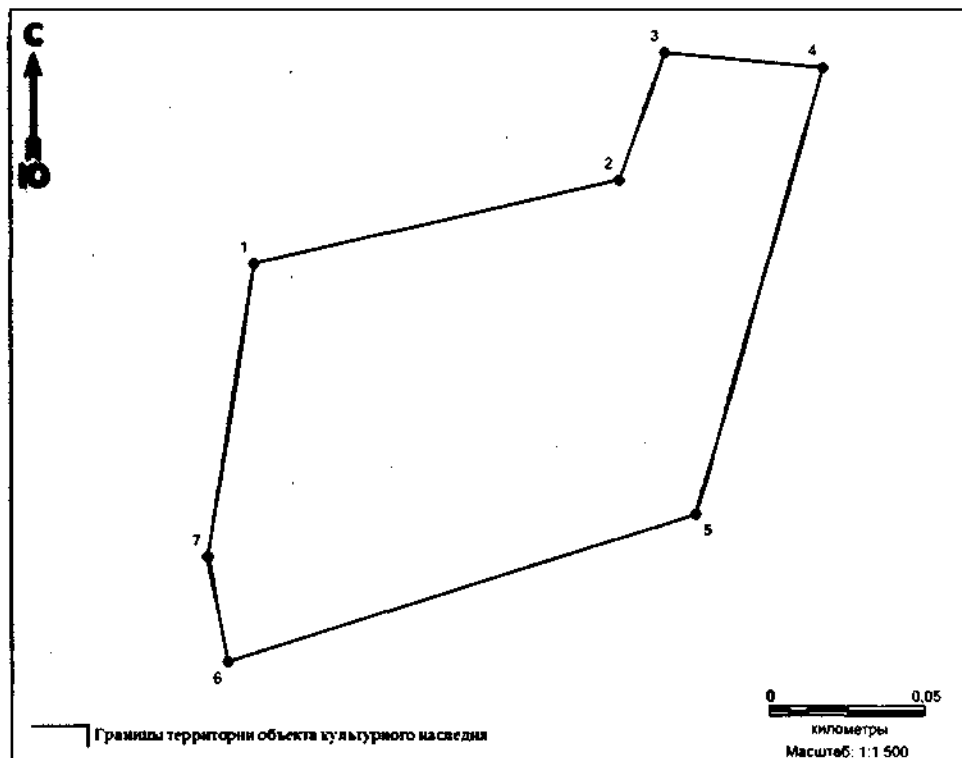


Перечень координат характерных точек границ территории выявленного объекта культурного наследия «группа ловчих ям Супра 27» в местной системе координат (МСК 86, зона 2):

№ точки	Координаты, м	
	Широта (X)	Долгота (Y)
1	940195.73	2434968.96
2	940195.73	2435031.42
3	940134.46	2435031.42
4	940134.46	2434968.96
1	940195.73	2434968.96

Общий периметр границ территории выявленного объекта культурного наследия: 247,47 м. Площадь территории: 0,38 га.

58. Графическое описание местоположения границ территории выявленного объекта культурного наследия «поселение Олымья 31»:

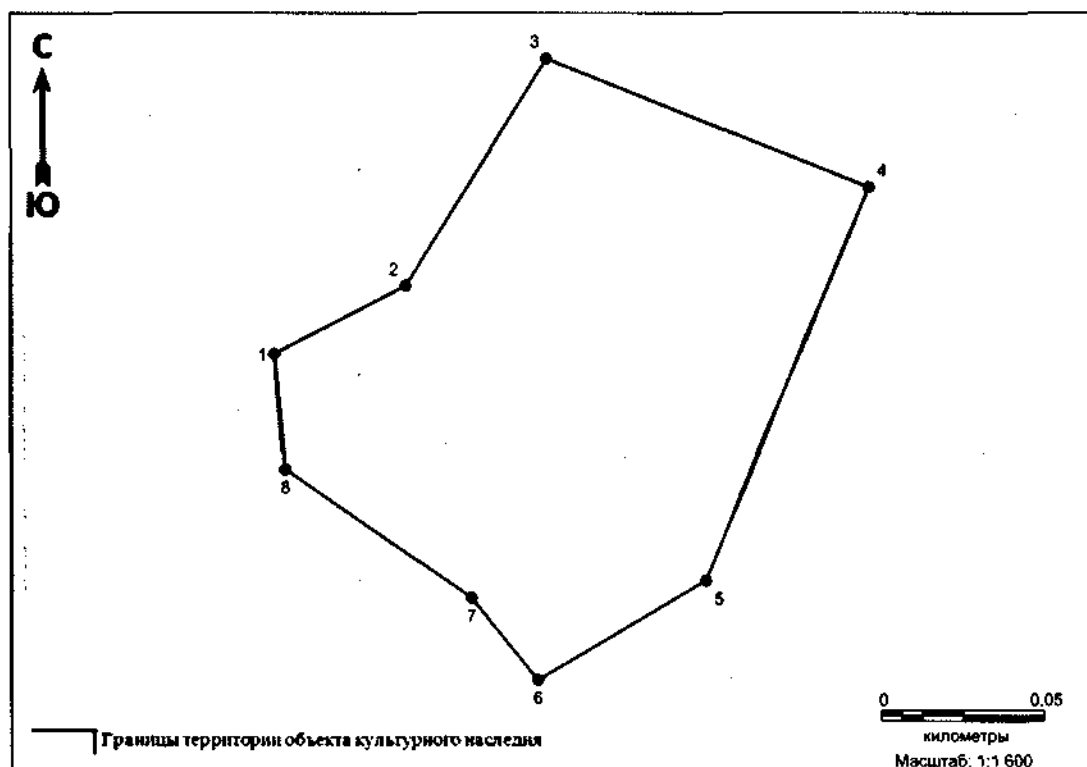


Перечень координат характерных точек границ территории выявленного объекта культурного наследия «поселение Олымья 31» в местной системе координат (МСК 86, зона 2):

№ точки	Координаты, м	
	Широта (X)	Долгота (Y)
1	917296.49	2422578.90
2	917322.61	2422694.50
3	917362.85	2422709.23
4	917358.07	2422759.45
5	917217.17	2422718.60
6	917170.50	2422570.19
7	917203.79	2422563.92
1	917296.49	2422578.90

Общий периметр границ территории выявленного объекта культурного наследия: 641,86 м. Площадь территории: 2,1 га.

59. Графическое описание местоположения границ территории выявленного объекта культурного наследия «поселение Малая 7»:

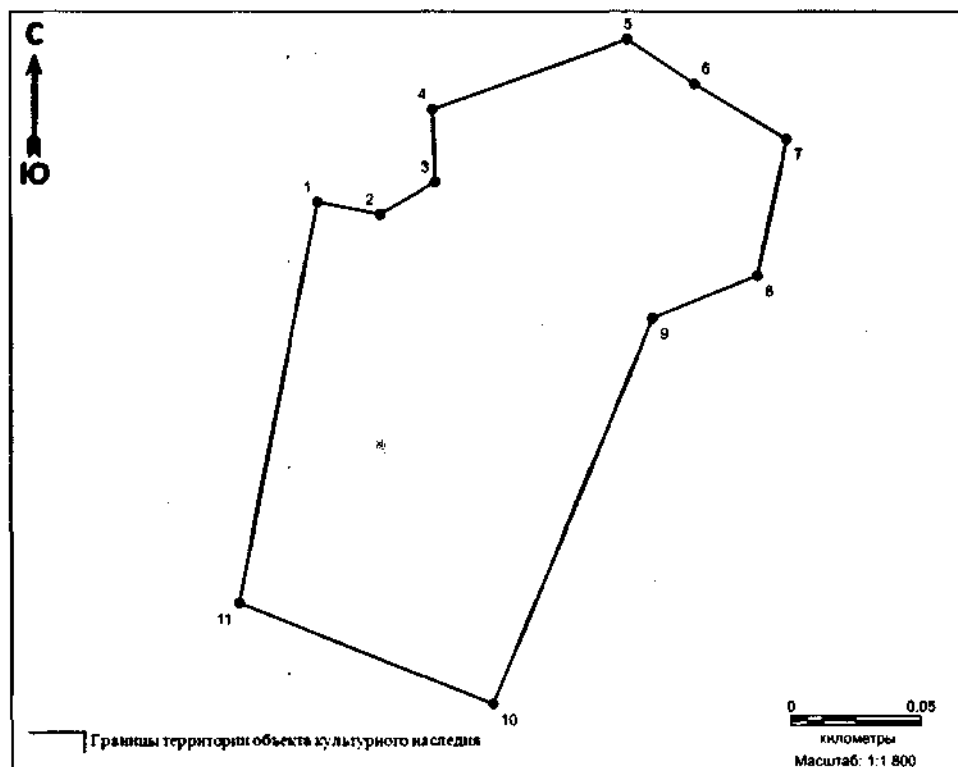


Перечень координат характерных точек границ территории выявленного объекта культурного наследия «поселение Малая 7» в местной системе координат (МСК 86, зона 2):

№ точки	Координаты, м	
	Широта (X)	Долгота (Y)
1	915801.8719	2422090.4661
2	915822.5823	2422130.2624
3	915890.8046	2422172.9013
4	915852.2499	2422270.2711
5	915733.8404	2422220.7212
6	915703.9626	2422169.9499
7	915728.617	2422149.8921
8	915767.0611	2422093.6885
1	915801.8719	2422090.4661

Общий периметр границ территории выявленного объекта культурного наследия: 552,15 м. Площадь территории: 1,89 га.

60. Графическое описание местоположения границ территории выявленного объекта культурного наследия «поселение Малая 8»:

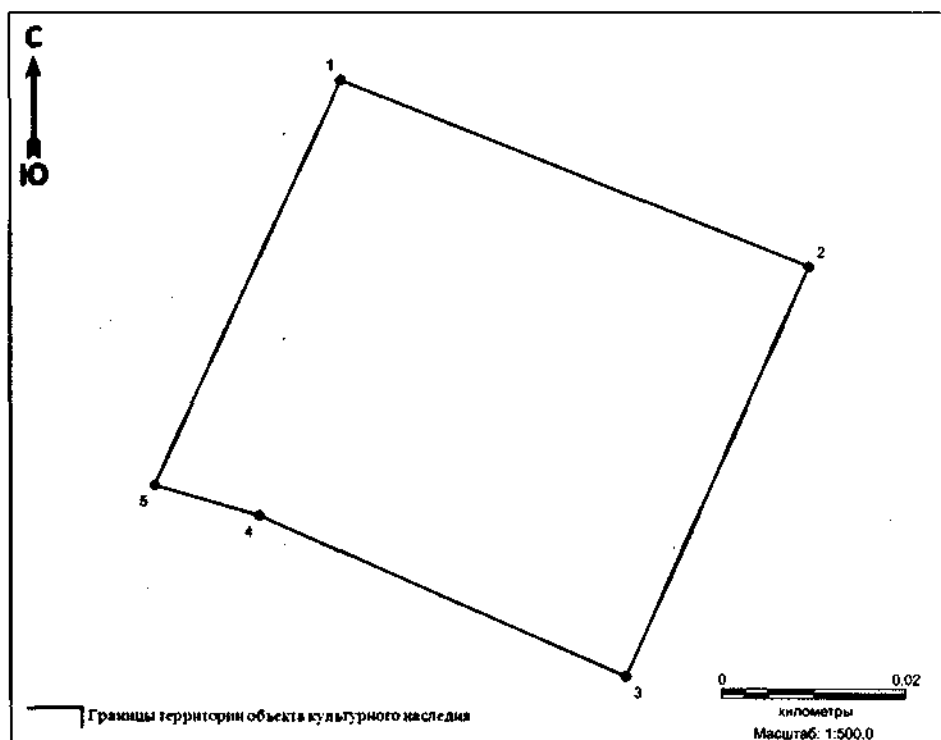


Перечень координат характерных точек границ территории выявленного объекта культурного наследия «поселение Малая 8» в местной системе координат (МСК 86, зона 2):

№ точки	Координаты, м	
	Широта (X)	Долгота (Y)
1	916044.30	2422203.36
2	916039.69	2422227.35
3	916051.94	2422248.49
4	916079.82	2422247.62
5	916106.66	2422322.30
6	916089.74	2422348.16
7	916068.63	2422383.74
8	916016.09	2422372.34
9	915999.68	2422331.97
10	915852.25	2422270.27
11	915890.80	2422172.90
1	916044.30	2422203.36

Общий периметр границ территории выявленного объекта культурного наследия: 747,43 м. Площадь территории: 2,89 га.

61. Графическое описание местоположения границ территории выявленного объекта культурного наследия «местонахождение Мулымьинское 18»:



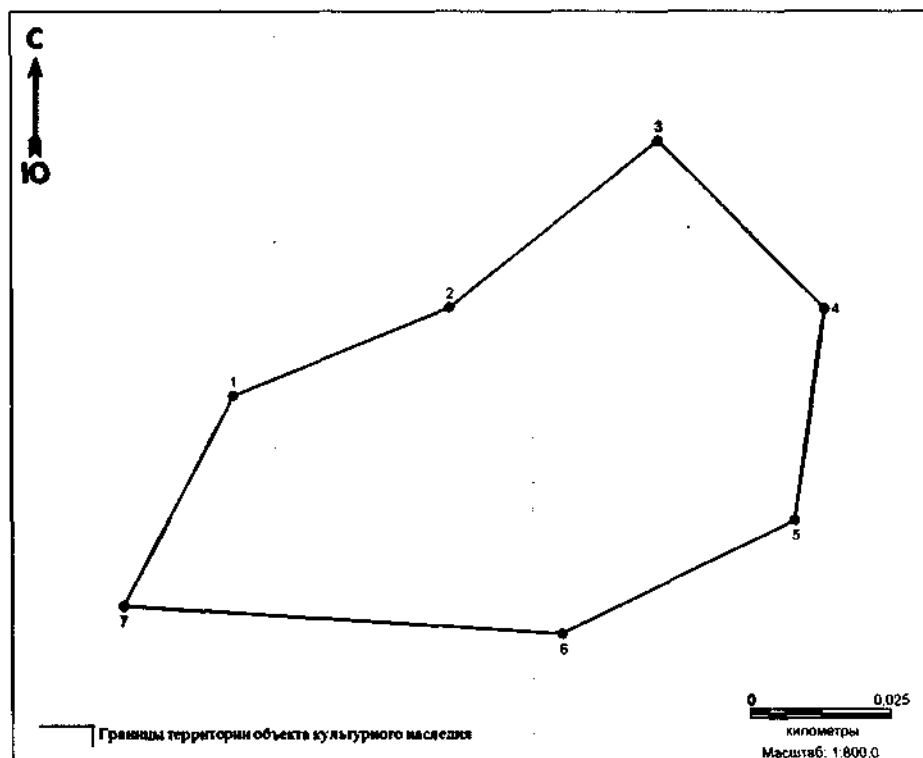
Перечень координат характерных точек границ территории выявленного объекта культурного наследия «местонахождение Мулымьинское 18» в местной системе координат (МСК 86, зона 2):

№ точки	Координаты, м	
	Широта (X)	Долгота (Y)
1	908279.7775	2418485.1664
2	908259.5315	2418536.1521
3	908215.1560	2418516.0838
4	908232.5850	2418476.1830
5	908235.8459	2418464.7450
1	908279.7775	2418485.1664

Общий периметр границ территории выявленного объекта культурного наследия: 207,45 м. Площадь территории: 0,26 га.



62. Графическое описание местоположения границ территории выявленного объекта культурного наследия «местонахождение Мулымьинское 20»:

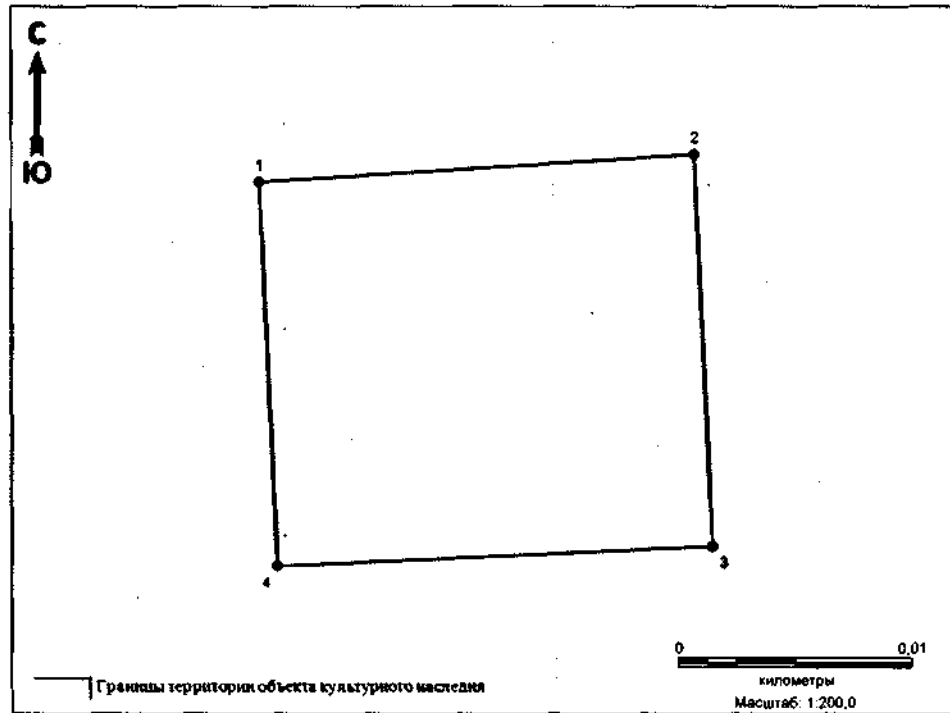


Перечень координат характерных точек границ территории выявленного объекта культурного наследия «местонахождение Мулымьинское 20» в местной системе координат (МСК 86, зона 2):

№ точки	Координаты, м	
	Широта (X)	Долгота (Y)
1	909639.325	2419141.1169
2	909655.0179	2419179.5993
3	909684.61	2419216.922
4	909654.7712	2419246.5076
5	909617.1994	2419241.1684
6	909597.0292	2419199.6417
7	909601.9481	2419121.5023
1	909639.325	2419141.1169

Общий периметр границ территории выявленного объекта культурного наследия: 335,83 м. Площадь территории: 0,64 га.

63. Графическое описание местоположения границ территории выявленного объекта культурного наследия «яма ловушка Двадцатиямное 1»:

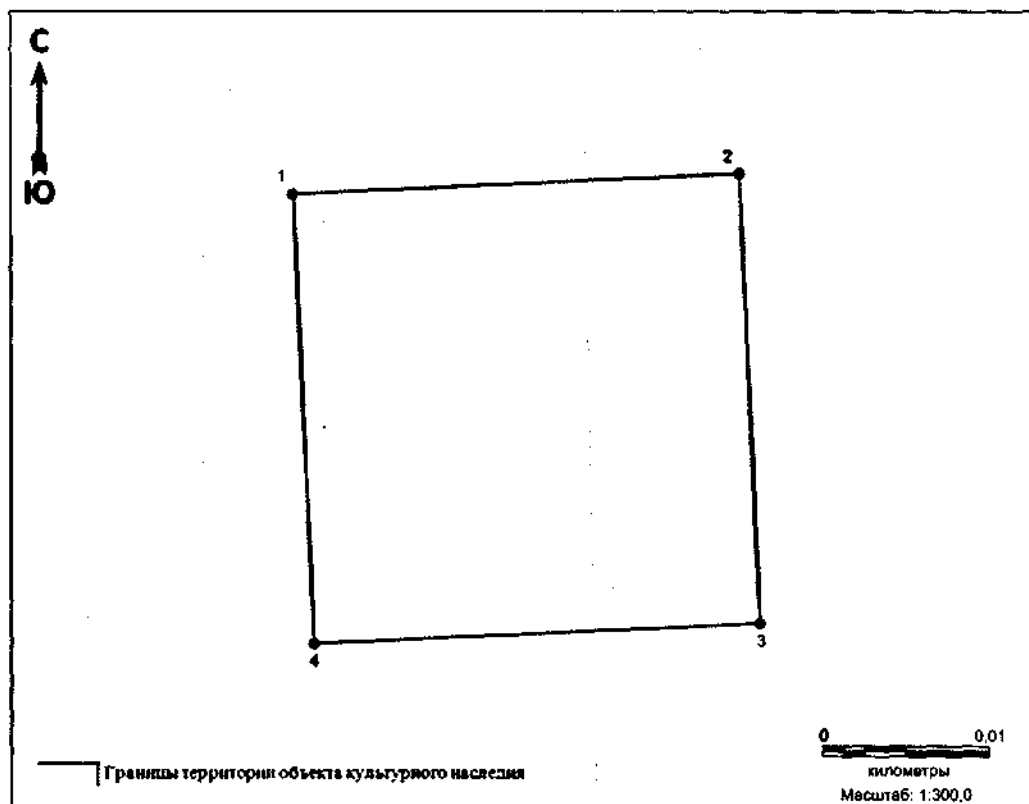


Перечень координат характерных точек границ территории выявленного объекта культурного наследия «яма ловушка Двадцатиямное 1» в местной системе координат (МСК 86, зона 2):

№ точки	Координаты, м	
	Широта (X)	Долгота (Y)
1	835687.12	2667892.85
2	835688.30	2667911.46
3	835671.60	2667912.22
4	835670.75	2667893.59
1	835687.12	2667892.85

Общий периметр границ территории выявленного объекта культурного наследия: 70,31 м. Площадь территории: 0,0308 га.

64. Графическое описание местоположения границ территории выявленного объекта культурного наследия «яма ловушка Двдцатиямное 2»:

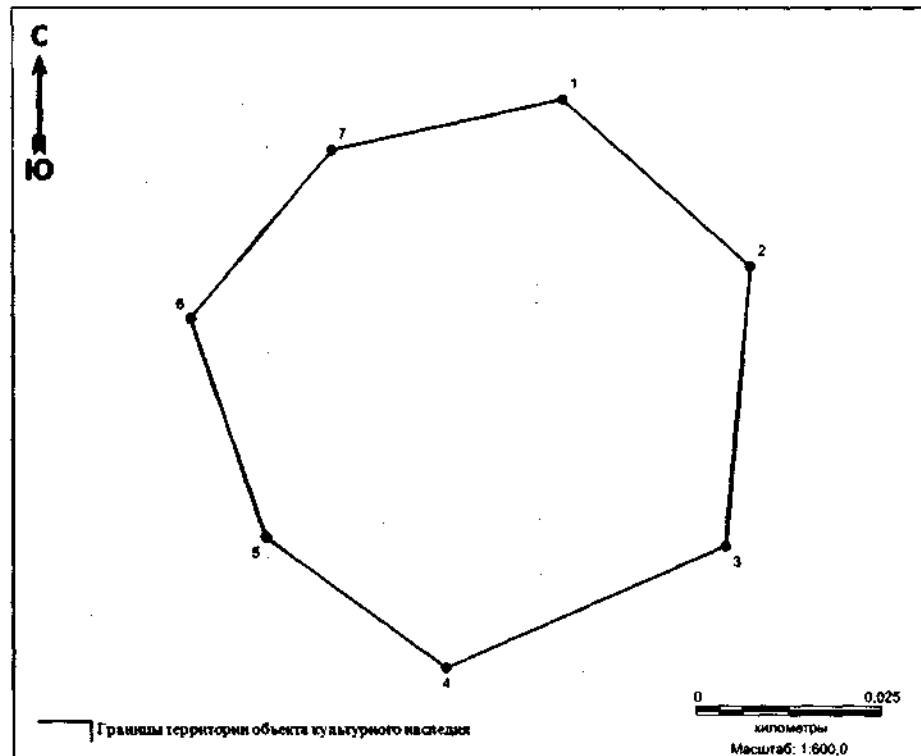


Перечень координат характерных точек границ территории выявленного объекта культурного наследия «яма ловушка Двдцатиямное 2» в местной системе координат (МСК 86, зона 2):

№ точки	Координаты, м	
	Широта (X)	Долгота (Y)
1	835472.29	2667479.70
2	835473.49	2667506.16
3	835446.88	2667507.36
4	835445.69	2667480.91
1	835472.29	2667479.70

Общий периметр границ территории выявленного объекта культурного наследия: 106,46. Площадь территории: 0,0708 га.

65. Графическое описание местоположения границ территории выявленного объекта культурного наследия «поселение Двдцатиямное 4»:

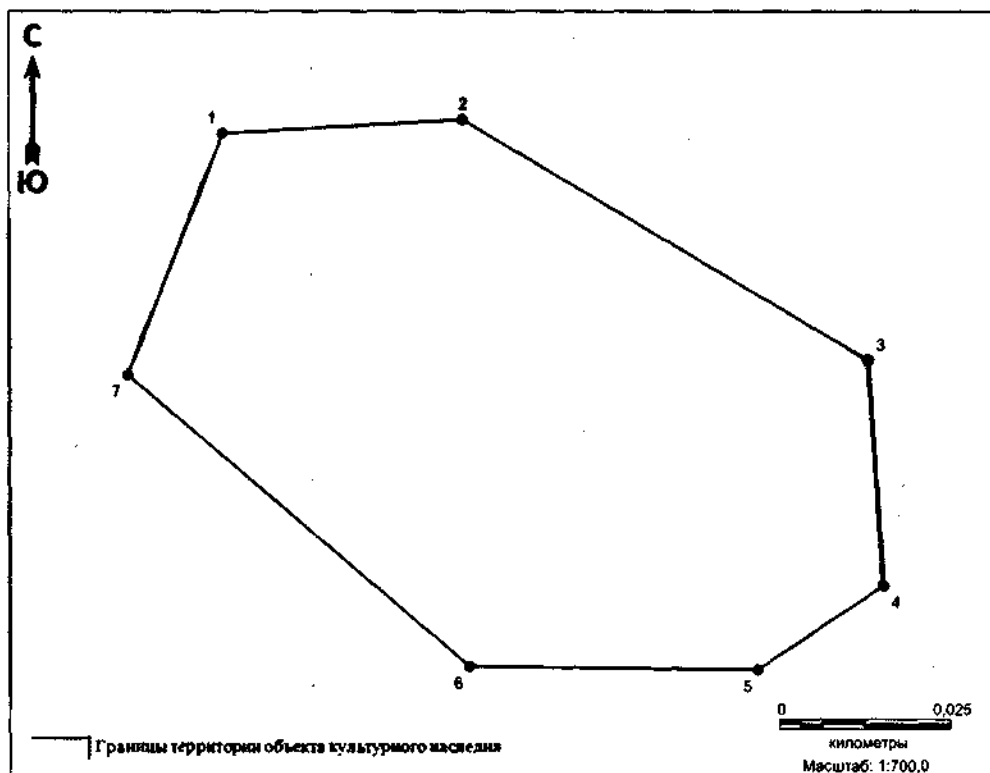


Перечень координат характерных точек границ территории выявленного объекта культурного наследия «поселение Двдцатиямное 4» в местной системе координат (МСК 86, зона 2):

№ точки	Координаты, м	
	Широта (X)	Долгота (Y)
1	834882.865	2666541.495
2	834860.570	2666566.655
3	834823.272	2666563.289
4	834807.079	2666525.788
5	834824.402	2666501.741
6	834853.628	2666491.677
7	834876.123	2666510.684
1	834882.865	2666541.495

Общий периметр границ территории выявленного объекта культурного наследия: 233,37 м. Площадь территории: 0,4003 га.

66. Графическое описание местоположения границ территории выявленного объекта культурного наследия «поселение Двдцатямное б»:



Перечень координат характерных точек границ территории выявленного объекта культурного наследия «поселение Двдцатямное б» в местной системе координат (МСК 86, зона 2):

№ точки	Координаты, м	
	Широта (X)	Долгота (Y)
1	835438.393	2667541.893
2	835440.394	2667576.326
3	835405.997	2667634.558
4	835373.740	2667636.694
5	835361.757	2667618.562
6	835362.237	2667577.176
7	835403.856	2667528.208
1	835438.393	2667541.893

Общий периметр границ территории выявленного объекта культурного наследия: 298,88 м. Площадь территории: 0,5958 га.