

Алгорит Губернатора  
Ханты-Мансийского автономного округа – Югры  
Управление государственной регистрации  
нормативных правовых актов  
Внесен в государственный реестр нормативных  
правовых актов исполнительных органов  
государственной власти  
Ханты-Мансийского автономного округа – Югры  
За № 4230 от 14.01.2019 г.

**СЛУЖБА ГОСУДАРСТВЕННОЙ ОХРАНЫ  
ОБЪЕКТОВ КУЛЬТУРНОГО НАСЛЕДИЯ  
ХАНТЫ-МАНСИЙСКОГО АВТОНОМНОГО ОКРУГА – ЮГРЫ**

**ПРИКАЗ**

**Об утверждении границ территорий и установлении особого режима  
использования земельных участков в границах территорий  
объектов культурного наследия федерального значения,  
расположенных в Сургутском районе**

г. Ханты-Мансийск  
10 января 2019 года

№ 1-нп

В соответствии с Федеральным законом от 25 июня 2002 года № 73-ФЗ «Об объектах культурного наследия (памятниках истории и культуры) народов Российской Федерации», руководствуясь подпунктами 5.3, 5.4.6, 5.7.3 пункта 5 Положения о Службе государственной охраны объектов культурного наследия Ханты-Мансийского автономного округа – Югры, утвержденного постановлением Правительства Ханты-Мансийского автономного округа – Югры от 30 августа 2012 года № 309-п «О Службе государственной охраны объектов культурного наследия Ханты-Мансийского автономного округа – Югры», в целях обеспечения сохранности объектов культурного наследия федерального значения, **п р и к а з ы в а ю:**

I. Утвердить границы территорий объектов культурного наследия (объектов археологии) федерального значения, расположенных в Сургутском районе Ханты-Мансийского автономного округа – Югры, согласно приложению к настоящему приказу:

- городище Барсов Городок I/2;
- городище Барсов Городок I/9;
- селище Барсова Гора I/9;
- селище Барсова Гора III/25;
- селище Барсова Гора III/55;
- селище Барсова Гора III/13;
- селище Барсова Гора III/27;
- селище Барсова Гора III/28;
- селище Барсова Гора III/29;
- селище Барсова Гора III/38;

- селище Барсова Гора III/19,20;
- селище Барсова Гора III/26;
- селище Барсова Гора III/31;
- селище Барсова Гора III/39;
- селище Барсова Гора III/58;
- селище Барсова Гора III/60;
- селище Барсова Гора IV/11;
- селище Барсова Гора IV/14;
- могильник Барсовский VI.

2. Установить особый режим использования земельных участков в границах территорий объектов культурного наследия, указанных в пункте 1 настоящего приказа, в соответствии со статьей 5.1 Федерального закона от 25 июня 2002 года № 73-ФЗ «Об объектах культурного наследия (памятниках истории и культуры) народов Российской Федерации».


3. Рекомендовать органам местного самоуправления муниципального образования Сургутский район в пределах своей компетенции:

учитывать и отображать границы территорий объектов культурного наследия федерального значения в документах территориального планирования, правилах землепользования и застройки, документации по планировке территории, в случае необходимости вносить в указанные документы изменения в установленном порядке;

обеспечить соблюдение особого режима использования земельных участков в границах территории объекта культурного наследия федерального значения.

3. Контроль за исполнением приказа возложить на заместителя руководителя Службы государственной охраны объектов культурного наследия Ханты-Мансийского автономного округа – Югры.

Руководитель Службы

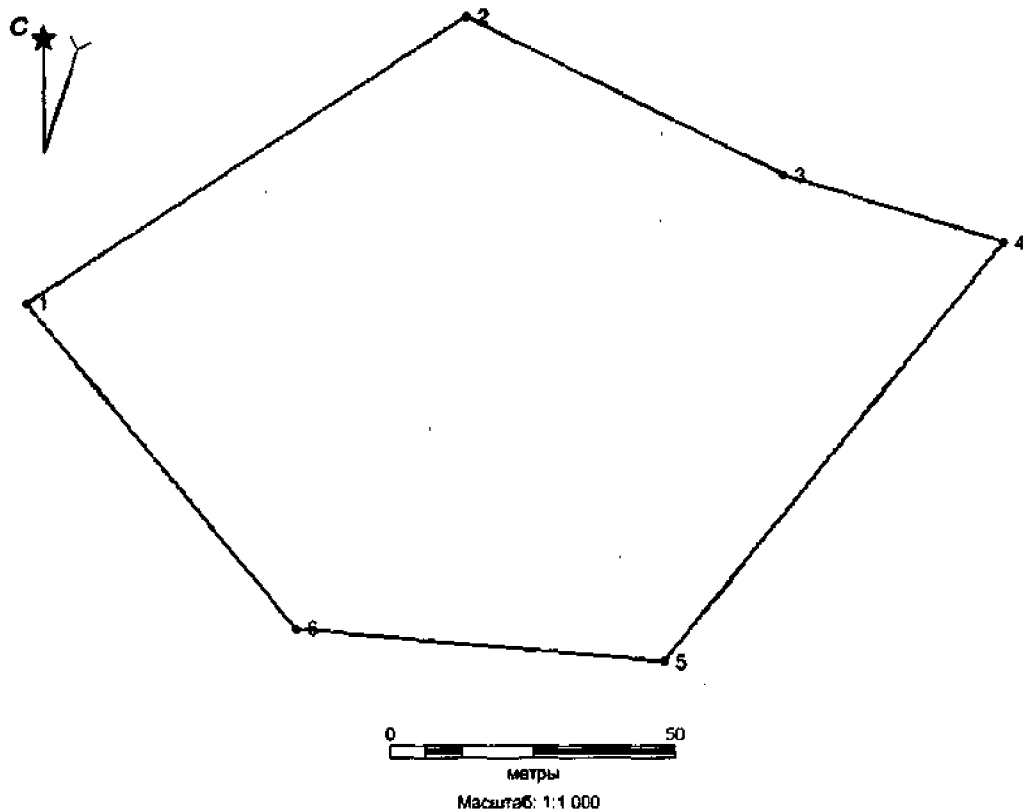


А. Н. Кондрашев

Приложение  
к приказу Службы государственной  
охраны объектов культурного наследия  
Ханты-Мансийского автономного округа – Югры  
от 10 января 2019 года № 1-нп

Границы территорий объектов культурного наследия (объектов  
археологии) федерального значения, расположенных в Сургутском районе  
Ханты-Мансийского автономного округа – Югры

1. Графическое описание местоположения границ территории объекта культурного наследия федерального значения «городище Барсов Городок I/2»:



Границы территории объекта культурного наследия

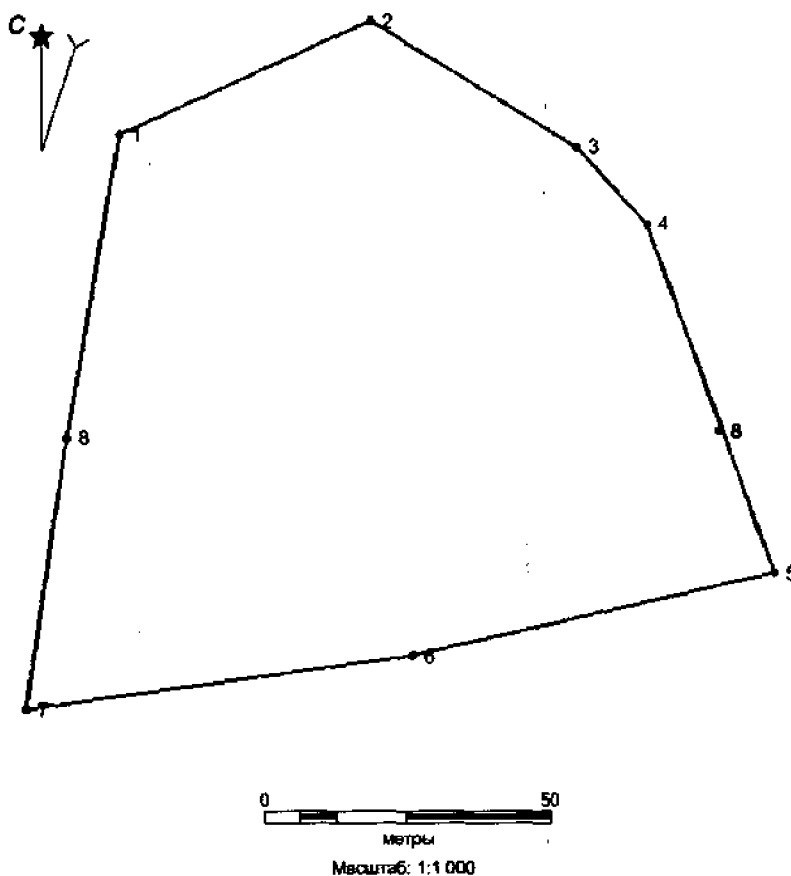
Перечень координат характерных точек границ территории объекта культурного наследия «городище Барсов Городок I/2» в местной системе координат (МСК 86, зона 3):

№ точки	Координаты, м	
	Широта (X)	Долгота (Y)
1	982867.69	3560428.67
2	982916.96	3560505.45
3	982889.74	3560560.48

4	982878.06	3560598.94
5	982805.89	3560539.59
6	982811.51	3560475.63
1	982867.69	3560428.67

Общий периметр границ территории объекта культурного наследия: 423,6 м. Площадь территории: 1,10 га.

2. Графическое описание местоположения границ территории объекта культурного наследия федерального значения «городище Барсов Городок I/9»:



— Границы территории объекта культурного наследия

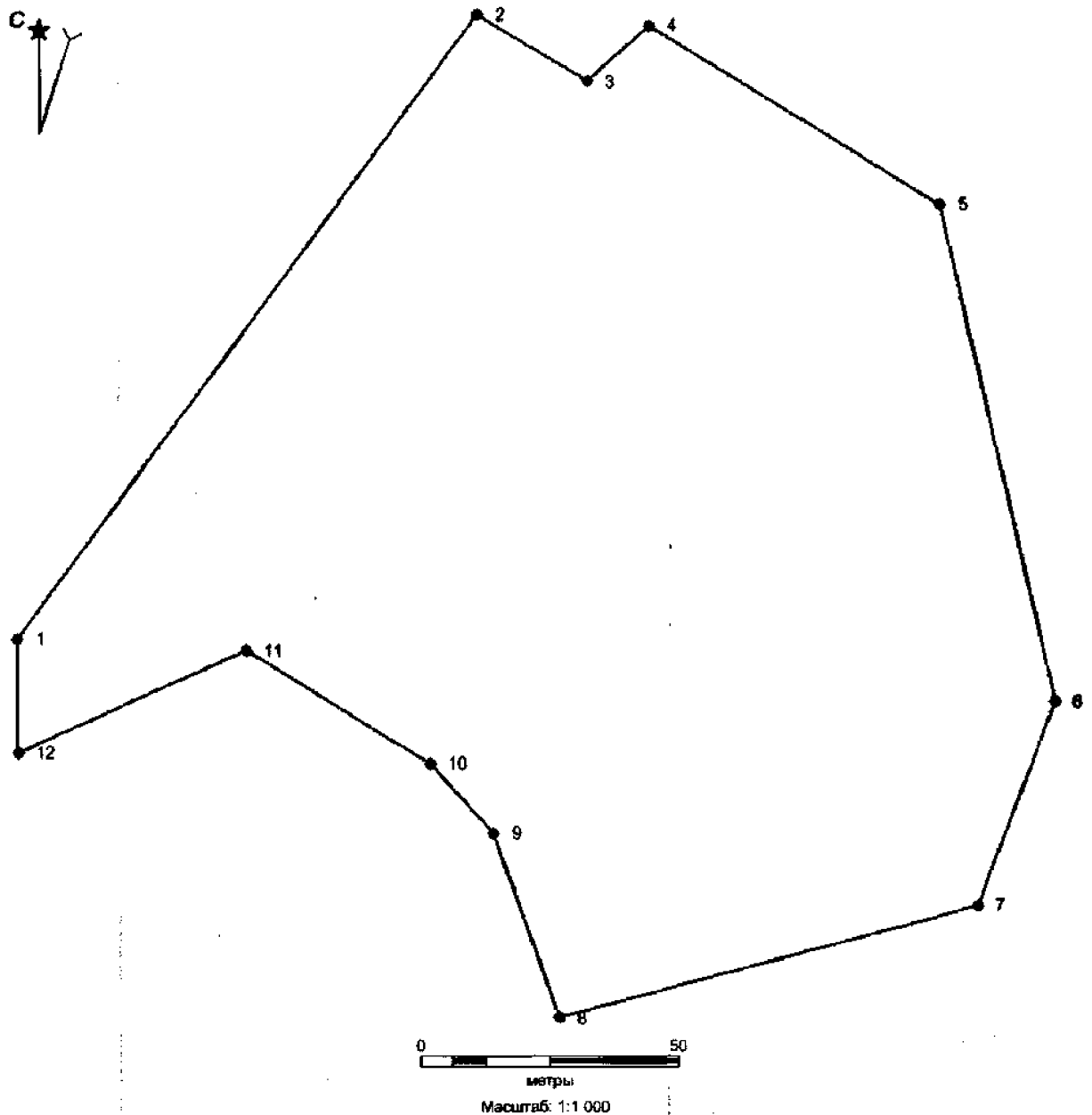
Перечень координат характерных точек границ территории объекта культурного наследия «городище Барсов Городок I/9» в местной системе координат (МСК 86, зона 3):

№ точки	Координаты, м	
	Широта (X)	Долгота (Y)
1	982811.50	3561265.78
2	982831.04	3561309.67
3	982809.38	3561345.16
4	982796.14	3561357.41

5	982760.58	3561369.92
6	982736.24	3561379.47
7	982722.01	3561316.6
8	982712.71	3561249.59
9	982759.41	3561256.73
1	982811.50	3561265.78

Общий периметр границ территории объекта культурного наследия: 402,5 м. Площадь территории: 1,02 га.

3. Графическое описание местоположения границ территории объекта культурного наследия федерального значения «селище Барсова Гора I/9»:



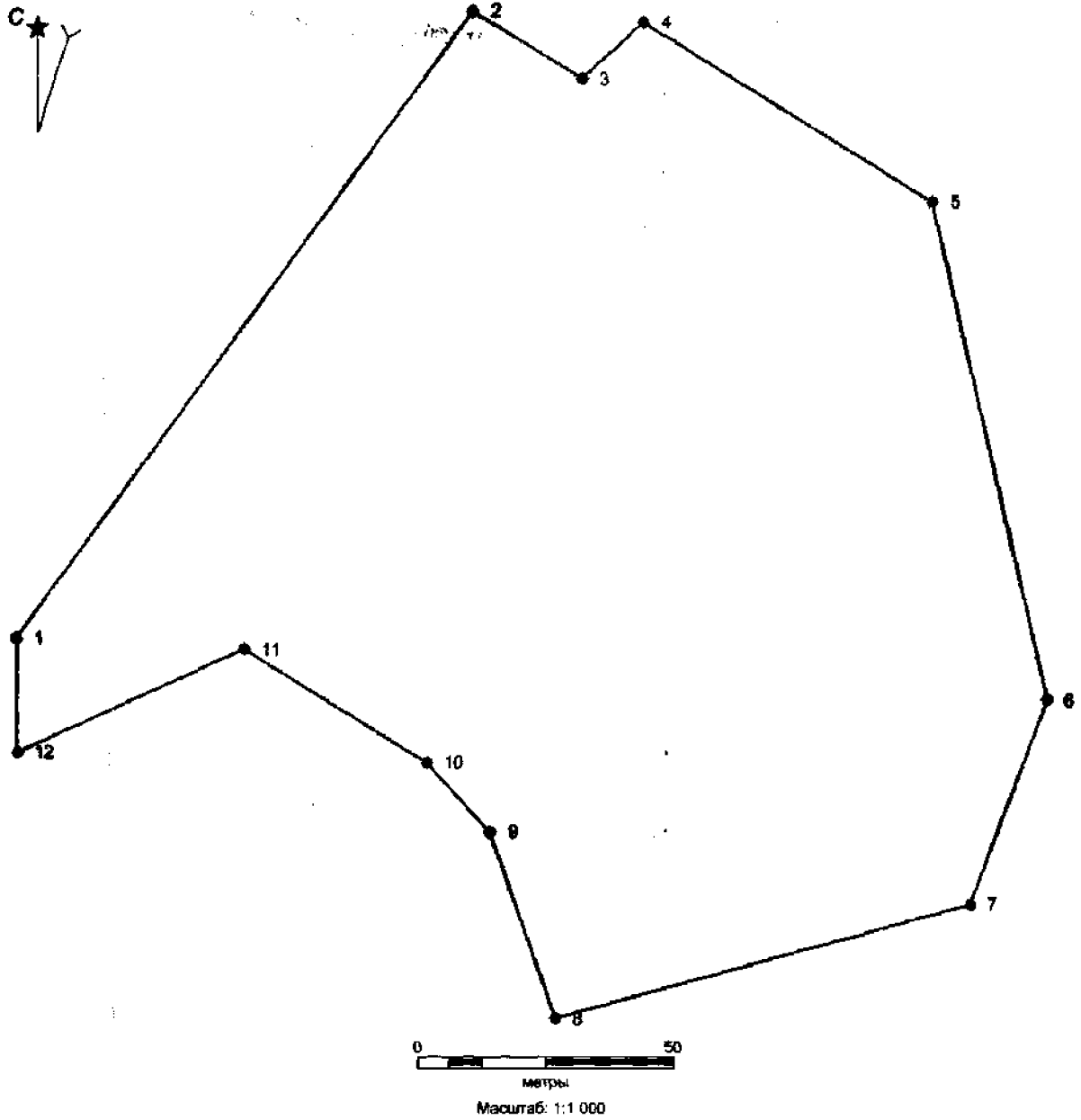
— Границы территории объекта культурного наследия

Перечень координат характерных точек границ территории объекта культурного наследия «селище Барсова Гора I/9» в местной системе координат (МСК 86, зона 3):

№ точки	Координаты, м	
	Широта (X)	Долгота (Y)
1	982833.28	3561265.57
2	982952.58	3561354.48
3	982939.77	3561375.47
4	982950.5	3561387.51
5	982916.27	3561443.38
6	982821.51	3561465.42
7	982782.48	3561450.39
8	982760.58	3561370.51
9	982796.13	3561357.41
10	982809.38	3561345.16
11	982831.04	3561309.67
12	982811.5	3561265.78
1	982833.28	3561265.57

Общий периметр границ территории объекта культурного наследия: 642,8 м. Площадь территории: 1,27 га.

4. Графическое описание местоположения границ территории объекта культурного наследия федерального значения «селище Барсова Гора III/25»:



Границы территории объекта культурного наследия

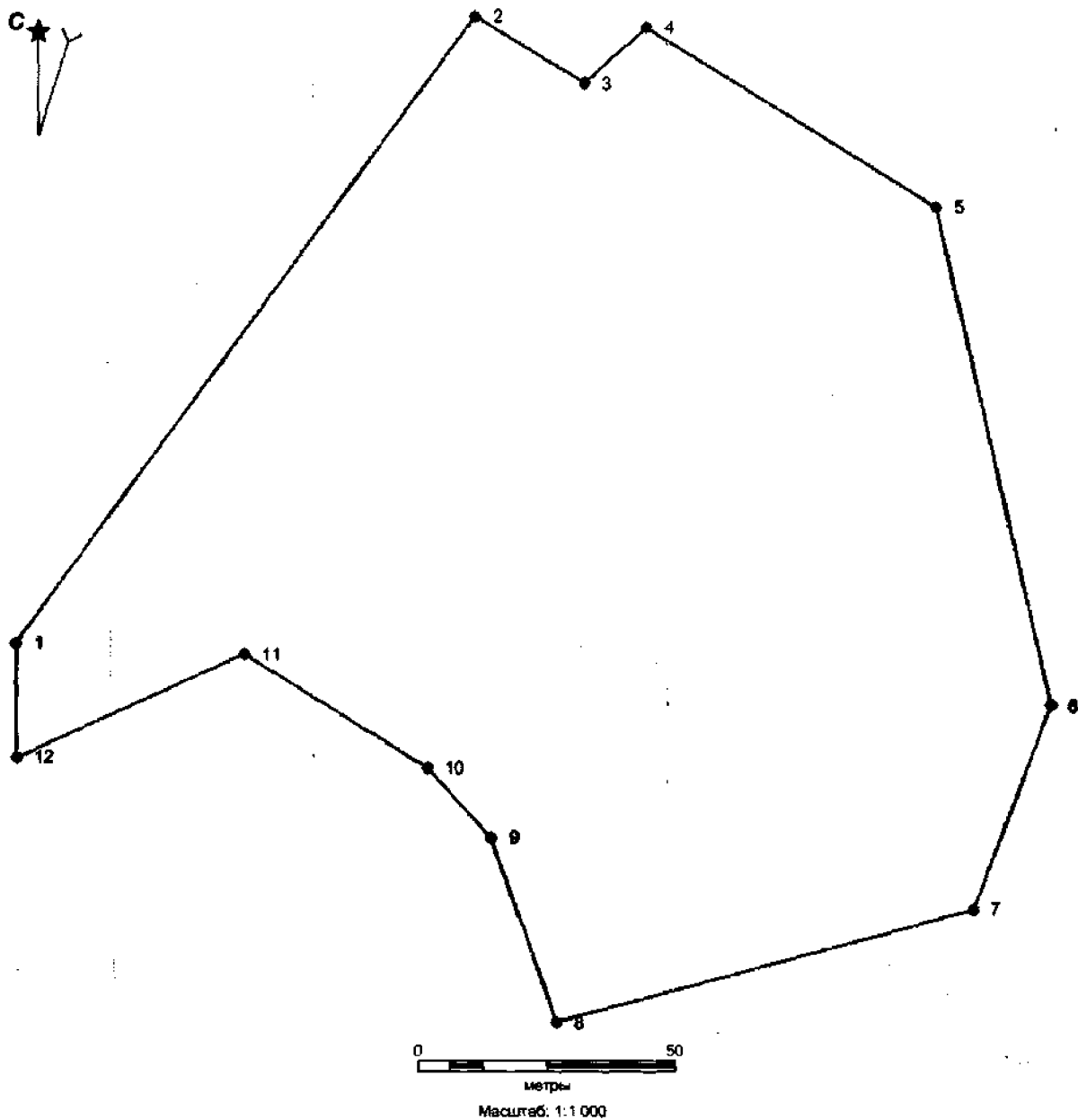
Перечень координат характерных точек границ территории объекта культурного наследия «селище Барсова Гора III/25» в местной системе координат (МСК 86, зона 3):

№ точки	Координаты, м	
	Широта (X)	Долгота (Y)
1	982833.28	3561265.57
2	982952.58	3561354.48
3	982939.77	3561375.47
4	982950.5	3561387.51
5	982916.27	3561443.38

6	982821.51	3561465.42
7	982782.48	3561450.39
8	982760.58	3561370.51
9	982796.13	3561357.41
10	982809.38	3561345.16
11	982831.04	3561309.67
12	982811.5	3561265.78
1	982833.28	3561265.57

Общий периметр границ территории объекта культурного наследия: 642,8 м. Площадь территории: 1,27 га.

5. Графическое описание местоположения границ территории объекта культурного наследия федерального значения «селище Барсова Гора III/55»:





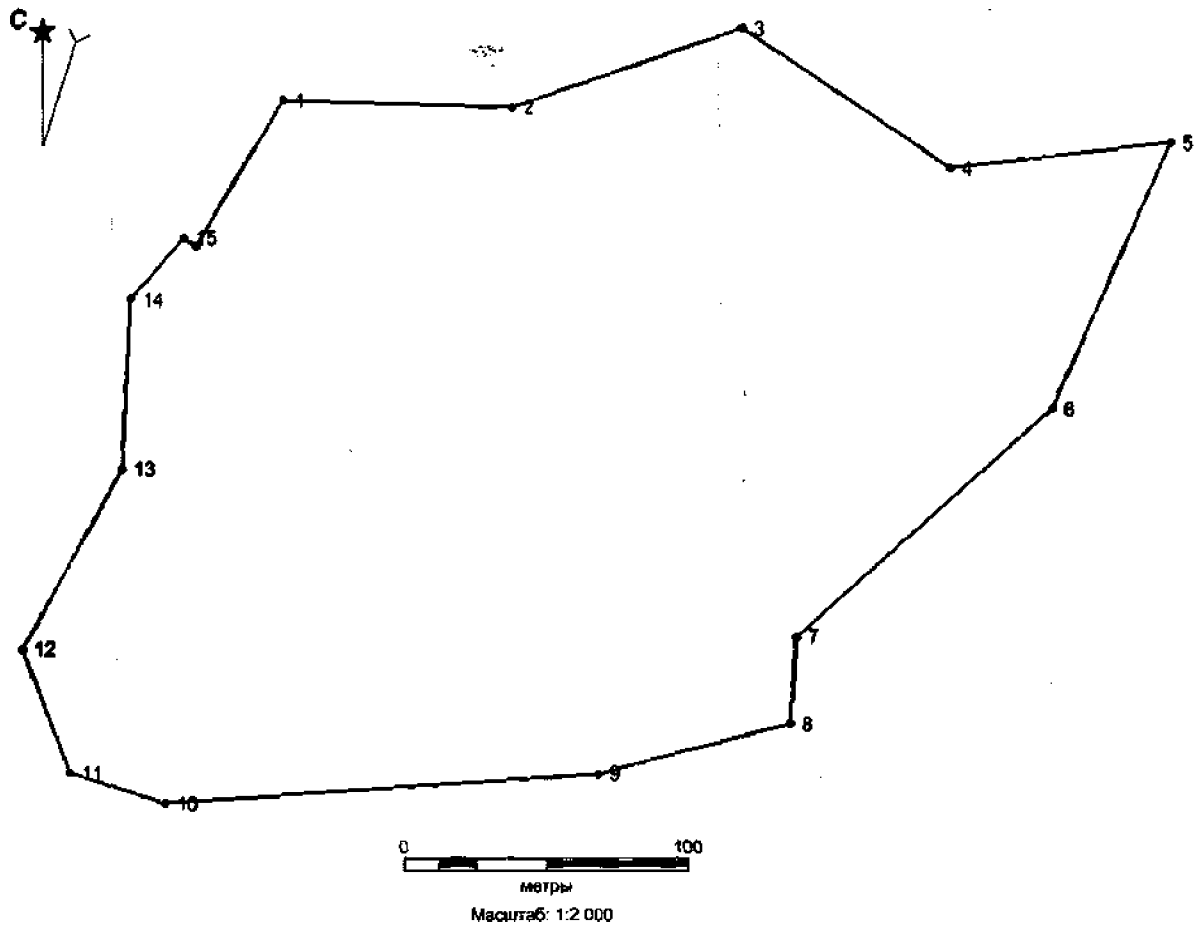
## Границы территории объекта культурного наследия

Перечень координат характерных точек границ территории объекта культурного наследия «селище Барсова Гора III/55» в местной системе координат (МСК 86, зона 3):

№ точки	Координаты, м	
	Широта (X)	Долгота (Y)
1	982833.28	3561265.57
2	982952.58	3561354.48
3	982939.77	3561375.47
4	982950.5	3561387.51
5	982916.27	3561443.38
6	982821.51	3561465.42
7	982782.48	3561450.39
8	982760.58	3561370.51
9	982796.13	3561357.41
10	982809.38	3561345.16
11	982831.04	3561309.67
12	982811.5	3561265.78
1	982833.28	3561265.57

Общий периметр границ территории объекта культурного наследия: 642,8 м. Площадь территории: 1,27 га.

6. Графическое описание местоположения границ территории объекта культурного наследия федерального значения «селище Барсова Гора III/13»:



— Границы территории объекта культурного наследия

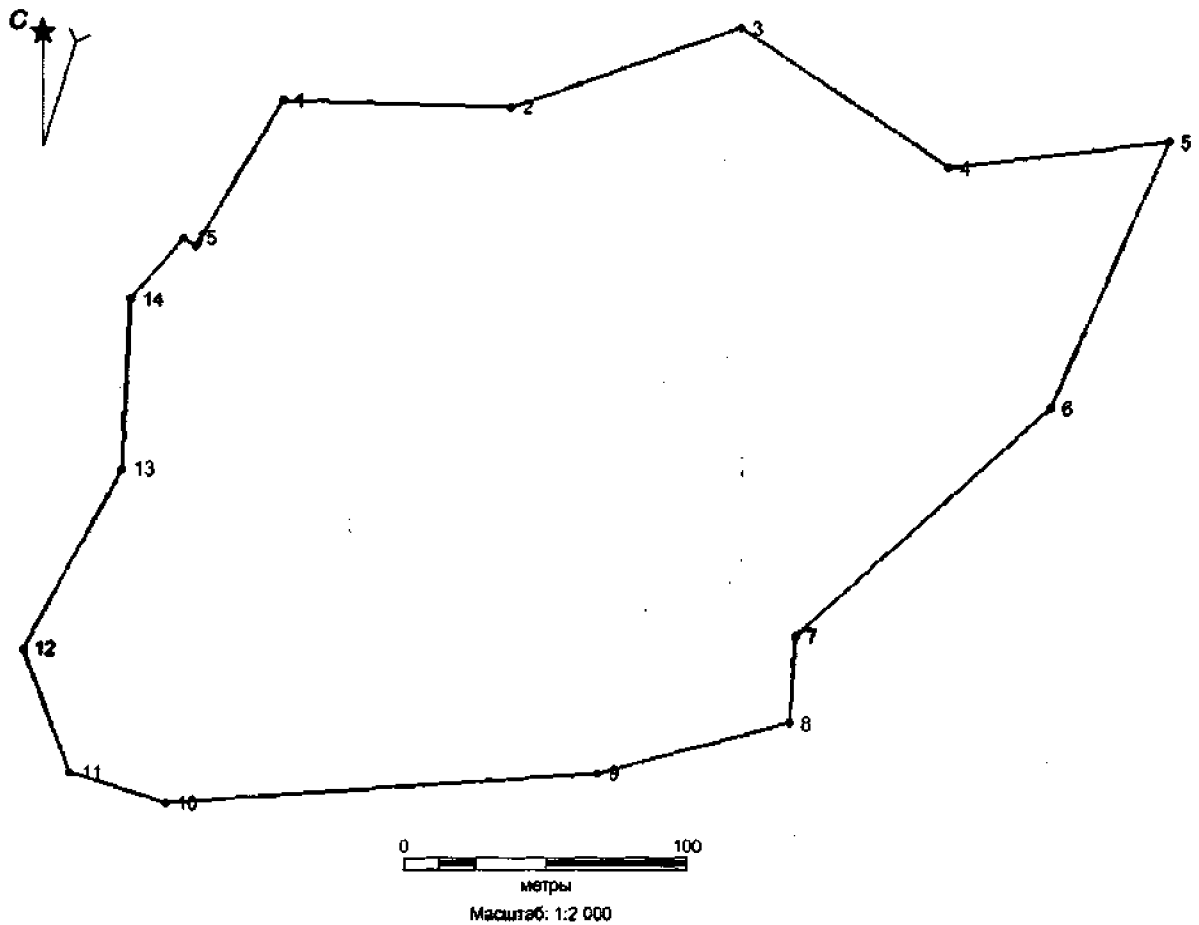
Перечень координат характерных точек границ территории объекта культурного наследия «селище Барсова Гора III/13» в местной системе координат (МСК 86, зона 3):

№ точки	Координаты, м	
	Широта (X)	Долгота (Y)
1	983258.88	3561686.49
2	983256.34	3561766.24
3	983283.59	3561846.88
4	983235.56	3561919.11
5	983244.64	3561996.55
6	983152.84	3561954.5
7	983074.3	3561865.52
8	983044.57	3561863.02
9	983027.22	3561796.08
10	983017.08	3561644.8
11	983027.55	3561611.32
12	983070.04	3561594.83
13	983132.03	3561629.84

14	983190.45	3561633.19
15	983211.56	3561651.34
16	983208.61	3561655.55
1	983258.88	3561686.49

Общий периметр границ территории объекта культурного наследия: 1102,2 м. Площадь территории: 6,95 га.

7. Графическое описание местоположения границ территории объекта культурного наследия федерального значения «селище Барсова Гора III/27»:



— Границы территории объекта культурного наследия

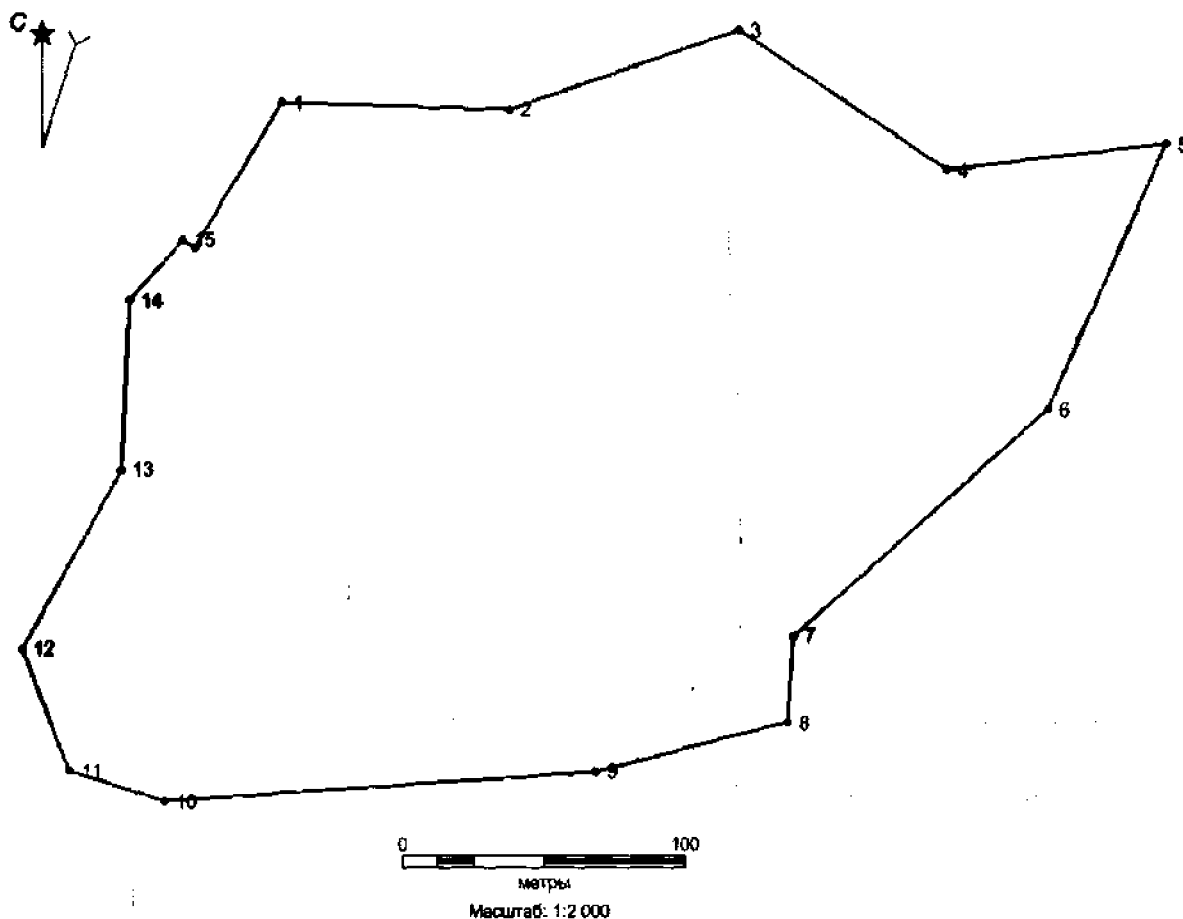
Перечень координат характерных точек границ территории объекта культурного наследия «селище Барсова Гора III/27» в местной системе координат (МСК 86, зона 3):

№ точки	Координаты, м	
	Широта (X)	Долгота (Y)
1	983258.88	3561686.49
2	983256.34	3561766.24

3	983283.59	3561846.88
4	983235.56	3561919.11
5	983244.64	3561996.55
6	983152.84	3561954.5
7	983074.3	3561865.52
8	983044.57	3561863.02
9	983027.22	3561796.08
10	983017.08	3561644.8
11	983027.55	3561611.32
12	983070.04	3561594.83
13	983132.03	3561629.84
14	983190.45	3561633.19
15	983211.56	3561651.34
16	983208.61	3561655.55
1	983258.88	3561686.49

Общий периметр границ территории объекта культурного наследия: 1102,2 м. Площадь территории: 6,95 га.

8. Графическое описание местоположения границ территории объекта культурного наследия федерального значения «селище Барсова Гора III/28»:



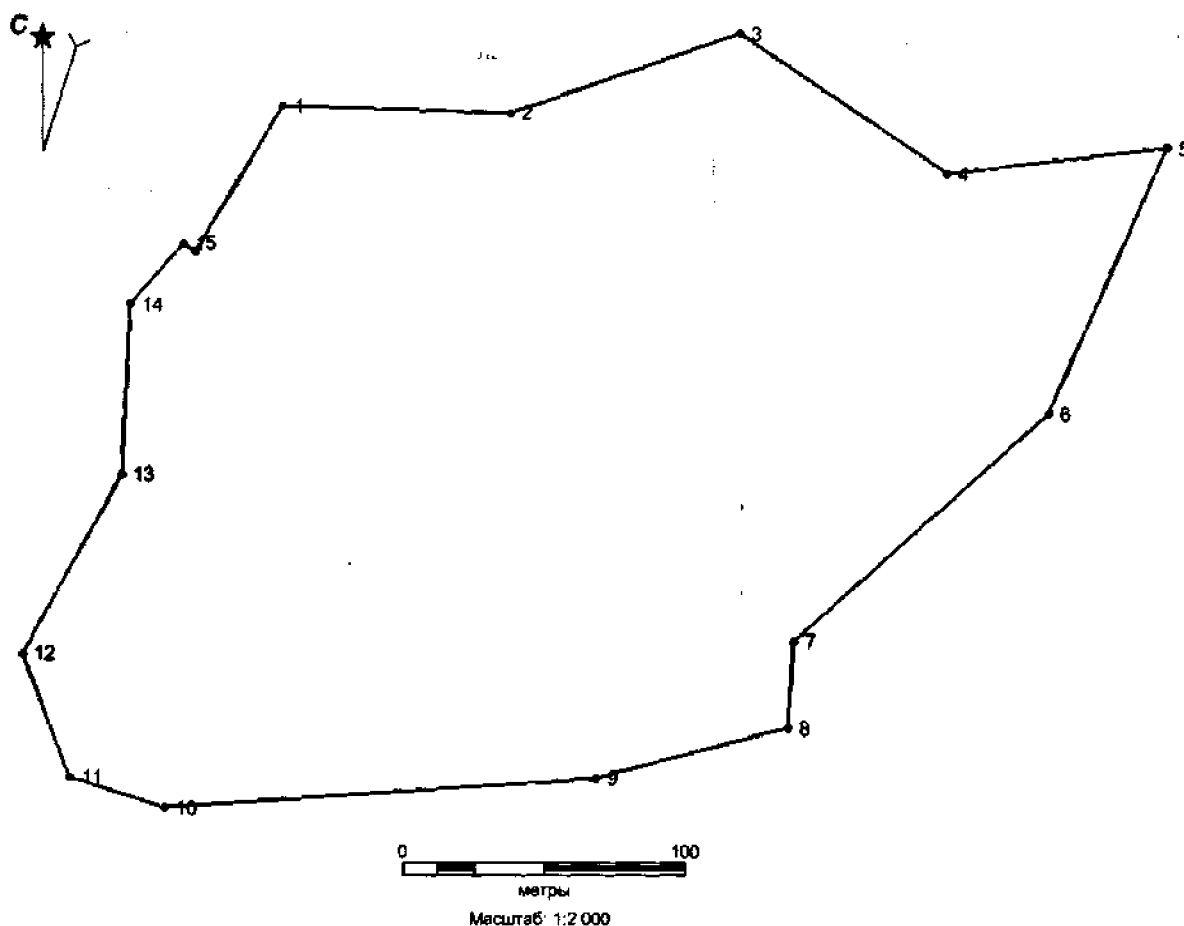
## Границы территории объекта культурного наследия

Перечень координат характерных точек границ территории объекта культурного наследия «селище Барсова Гора III/28» в местной системе координат (МСК 86, зона 3):

№ точки	Координаты, м	
	Широта (X)	Долгота (Y)
1	983258.88	3561686.49
2	983256.34	3561766.24
3	983283.59	3561846.88
4	983235.56	3561919.11
5	983244.64	3561996.55
6	983152.84	3561954.5
7	983074.3	3561865.52
8	983044.57	3561863.02
9	983027.22	3561796.08
10	983017.08	3561644.8
11	983027.55	3561611.32
12	983070.04	3561594.83
13	983132.03	3561629.84
14	983190.45	3561633.19
15	983211.56	3561651.34
16	983208.61	3561655.55
1	983258.88	3561686.49

Общий периметр границ территории объекта культурного наследия: 1102,2 м. Площадь территории: 6,95 га.

9. Графическое описание местоположения границ территории объекта культурного наследия федерального значения «селище Барсова Гора III/29»:



— Границы территории объекта культурного наследия

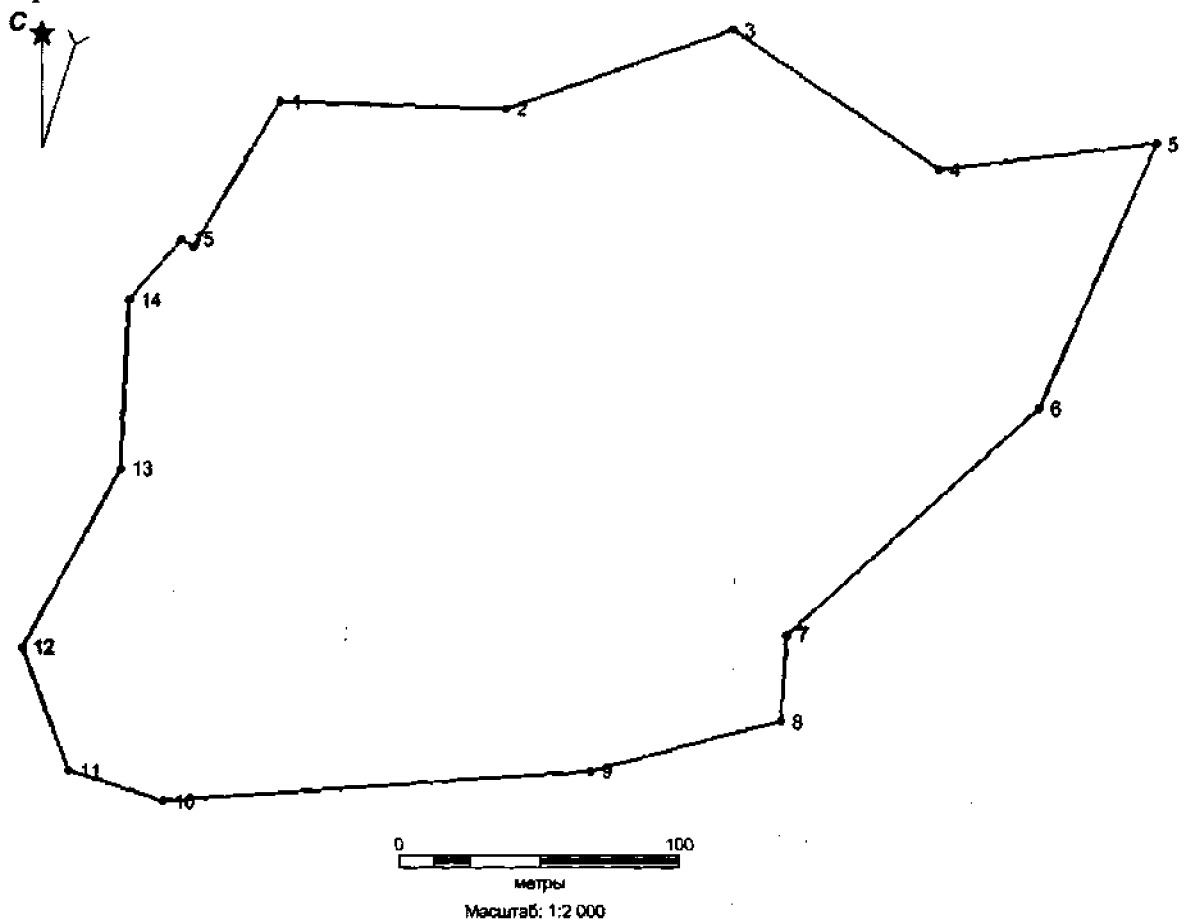
Перечень координат характерных точек границ территории объекта культурного наследия «селище Барсова Гора III/29» в местной системе координат (МСК 86, зона 3):

№ точки	Координаты, м	
	Широта (X)	Долгота (Y)
1	983258.88	3561686.49
2	983256.34	3561766.24
3	983283.59	3561846.88
4	983235.56	3561919.11
5	983244.64	3561996.55
6	983152.84	3561954.5
7	983074.3	3561865.52
8	983044.57	3561863.02
9	983027.22	3561796.08
10	983017.08	3561644.8
11	983027.55	3561611.32
12	983070.04	3561594.83
13	983132.03	3561629.84

14	983190.45	3561633.19
15	983211.56	3561651.34
16	983208.61	3561655.55
1	983258.88	3561686.49

Общий периметр границ территории объекта культурного наследия: 1102,2 м. Площадь территории: 6,95 га.

10. Графическое описание местоположения границ территории объекта культурного наследия федерального значения «селище Барсова Гора III/38»:



Границы территории объекта культурного наследия

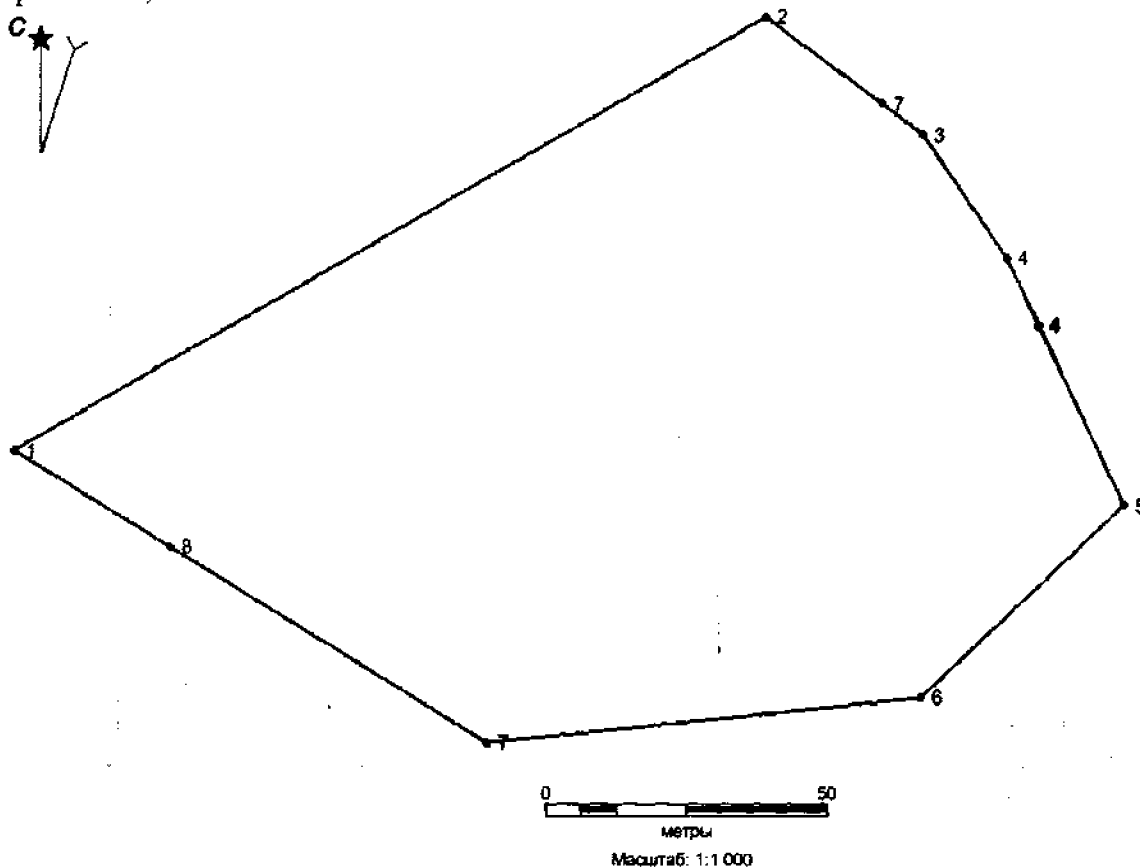
Перечень координат характерных точек границ территории объекта культурного наследия «селище Барсова Гора III/38» в местной системе координат (МСК 86, зона 3):

№ точки	Координаты, м	
	Широта (X)	Долгота (Y)
1	983258.88	3561686.49
2	983256.34	3561766.24

3	983283.59	3561846.88
4	983235.56	3561919.11
5	983244.64	3561996.55
6	983152.84	3561954.5
7	983074.3	3561865.52
8	983044.57	3561863.02
9	983027.22	3561796.08
10	983017.08	3561644.8
11	983027.55	3561611.32
12	983070.04	3561594.83
13	983132.03	3561629.84
14	983190.45	3561633.19
15	983211.56	3561651.34
16	983208.61	3561655.55
1	983258.88	3561686.49

Общий периметр границ территории объекта культурного наследия: 1102,2 м. Площадь территории: 6,95 га.

11. Графическое описание местоположения границ территории объекта культурного наследия федерального значения «селище Барсова Гора III/19,20»:





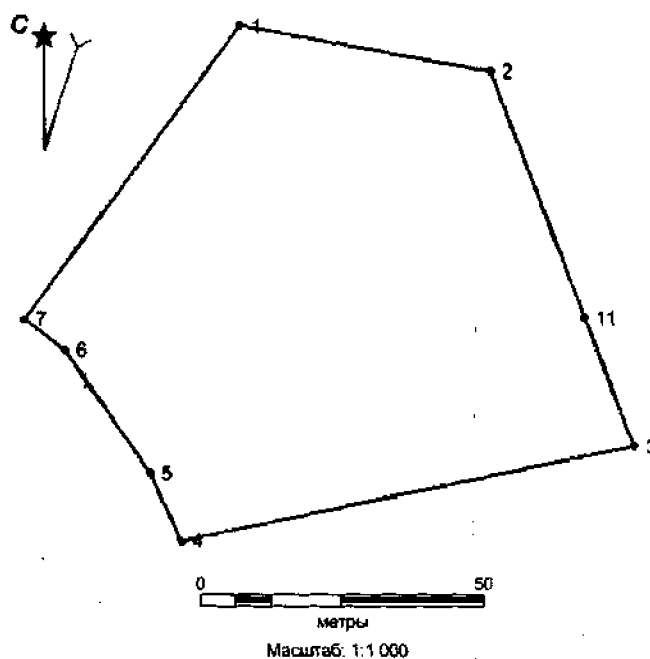
## Границы территории объекта культурного наследия

Перечень координат характерных точек границ территории объекта культурного наследия «селище Барсова Гора III/19,20» в местной системе координат (МСК 86, зона 3):

№ точки	Координаты, м	
	Широта (X)	Долгота (Y)
1	982966.97	3561360.23
2	983042.01	3561492.74
3	983027.08	3561512.98
4	983021.78	3561520.16
5	983000.46	3561534.92
6	982988.80	3561540.61
7	982957.74	3561555.77
8	982924.22	3561519.54
9	982916.27	3561443.38
10	982950.50	3561387.51
1	982966.97	3561360.23

Общий периметр границ территории объекта культурного наследия: 481,6 м. Площадь территории: 1,41 га.

12. Графическое описание местоположения границ территории объекта культурного наследия федерального значения «селище Барсова Гора III/26»:



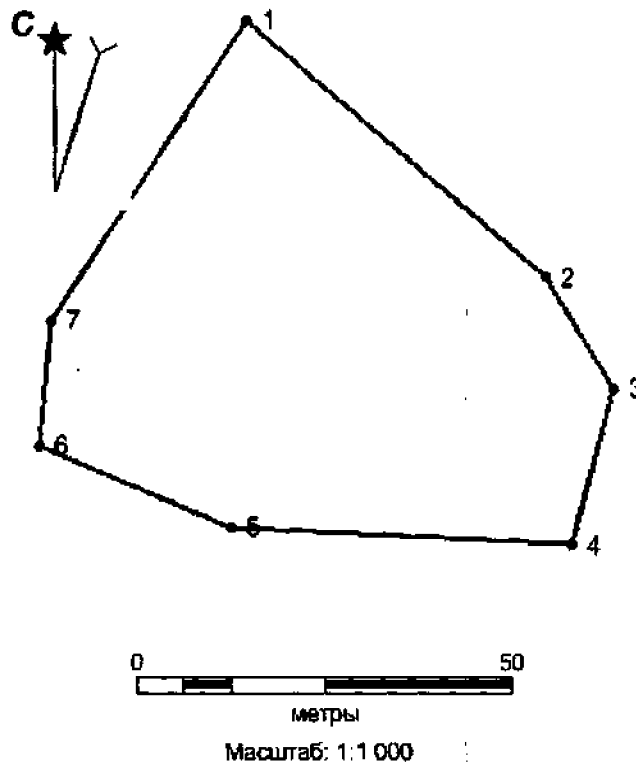
## Границы территории объекта культурного наследия

Перечень координат характерных точек границ территории объекта культурного наследия «селище Барсова Гора III/26» в местной системе координат (МСК 86, зона 3):

№ точки	Координаты, м	
	Широта (X)	Долгота (Y)
1	983077.83	3561550.85
2	983070.04	3561594.83
3	983027.55	3561611.32
4	983005.24	3561619.98
5	982988.80	3561540.61
6	983000.46	3561534.92
7	983021.78	3561520.16
8	983027.08	3561512.98
1	983077.83	3561550.85

Общий периметр границ территории объекта культурного наследия: 306,3 м. Площадь территории: 0,61 га.

13. Графическое описание местоположения границ территории объекта культурного наследия федерального значения «селище Барсова Гора III/31»:



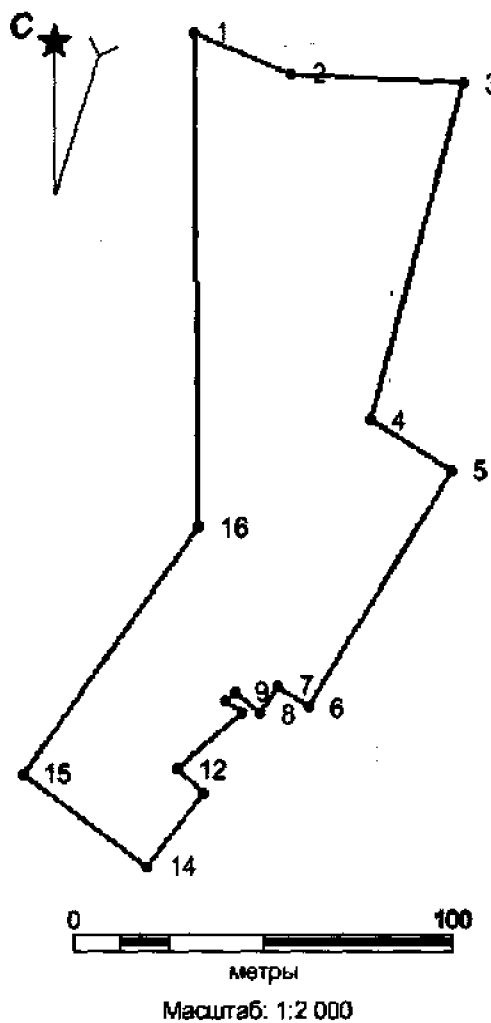
Границы территории объекта культурного наследия

Перечень координат характерных точек границ территории объекта культурного наследия «селище Барсова Гора III/31» в местной системе координат (МСК 86, зона 3):

№ точки	Координаты, м	
	Широта (X)	Долгота (Y)
1	983437.42	3561653.66
2	983404.14	3561692.92
3	983389.71	3561702.08
4	983369.53	3561696.42
5	983371.72	3561651.51
6	983382.34	3561626.12
7	983398.46	3561627.69
1	983437.42	3561653.66

Общий периметр границ территории объекта культурного наследия: 225,03 м. Площадь территории: 0,32 га.

14. Графическое описание местоположения границ территории объекта культурного наследия федерального значения «селище Барсова Гора III/39»:



Границы территории объекта культурного наследия

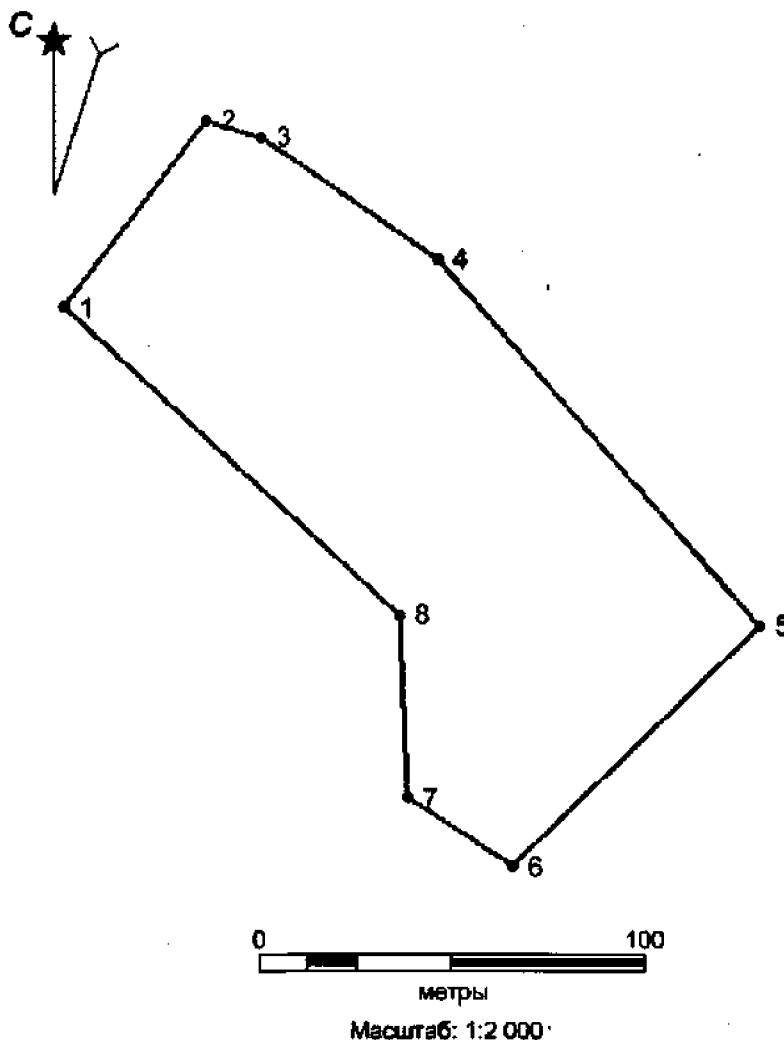
Перечень координат характерных точек границ территории объекта культурного наследия «селище Барсова Гора III/39» в местной системе координат (МСК 86, зона 3):

№ точки	Координаты, м	
	Широта (X)	Долгота (Y)
1	983382.34	3561626.12
2	983371.72	3561651.51
3	983369.53	3561696.42
4	983282.53	3561672.05
5	983269.65	3561693.11
6	983208.61	3561655.55
7	983214.00	3561647.57
8	983207.07	3561642.72
9	983212.47	3561636.28
10	983210.49	3561634.00
11	983207.09	3561637.77

12	983192.69	3561621.09
13	983186.31	3561628.06
14	983167.45	3561613.25
15	983191.42	3561580.76
16	983255.14	3561627.04
1	983382.34	3561626.12

Общий периметр границ территории объекта культурного наследия: 595,56 м. Площадь территории: 1,09 га.

15. Графическое описание местоположения границ территории объекта культурного наследия федерального значения «селище Барсова Гора III/58»:



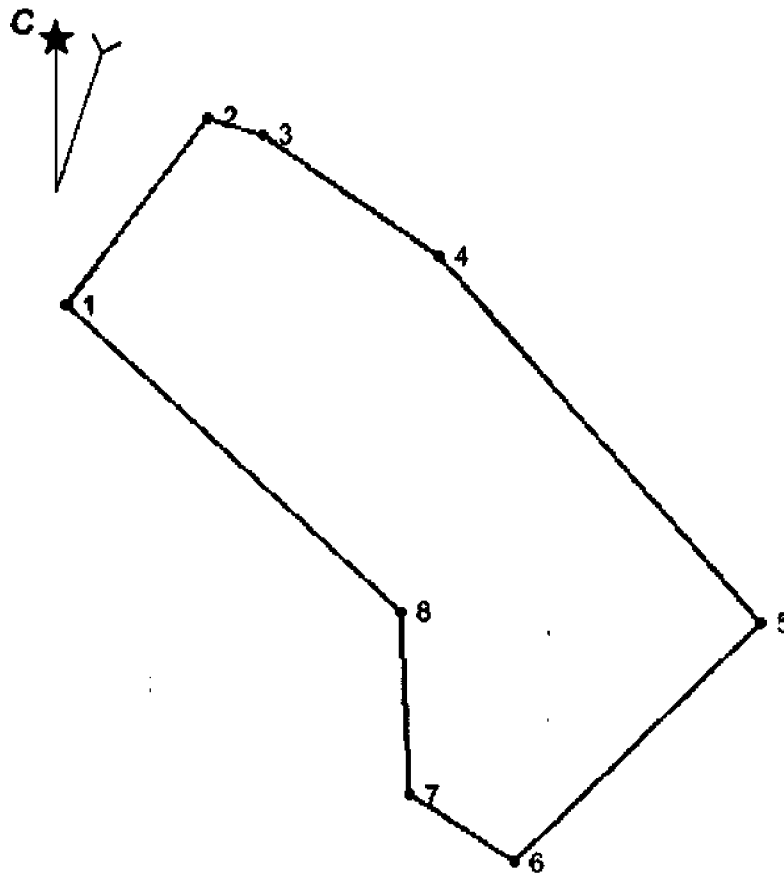
Границы территории объекта культурного наследия

Перечень координат характерных точек границ территории объекта культурного наследия «селище Барсова Гора III/58» в местной системе координат (МСК 86, зона 3):

№ точки	Координаты, м	
	Широта (X)	Долгота (Y)
1	982988.05	3560655.55
2	983035.98	3560692.07
3	983031.64	3560706.75
4	983000.37	3560751.9
5	982906.72	3560834.58
6	982845.12	3560771.28
7	982862.52	3560744.00
8	982909.57	3560742.24
1	982988.05	3560655.55

Общий периметр границ территории объекта культурного наследия: 540,11 м. Площадь территории: 1,42 га.

16. Графическое описание местоположения границ территории объекта культурного наследия федерального значения «селище Барсова Гора III/60»:



метры

Масштаб: 1:2 000

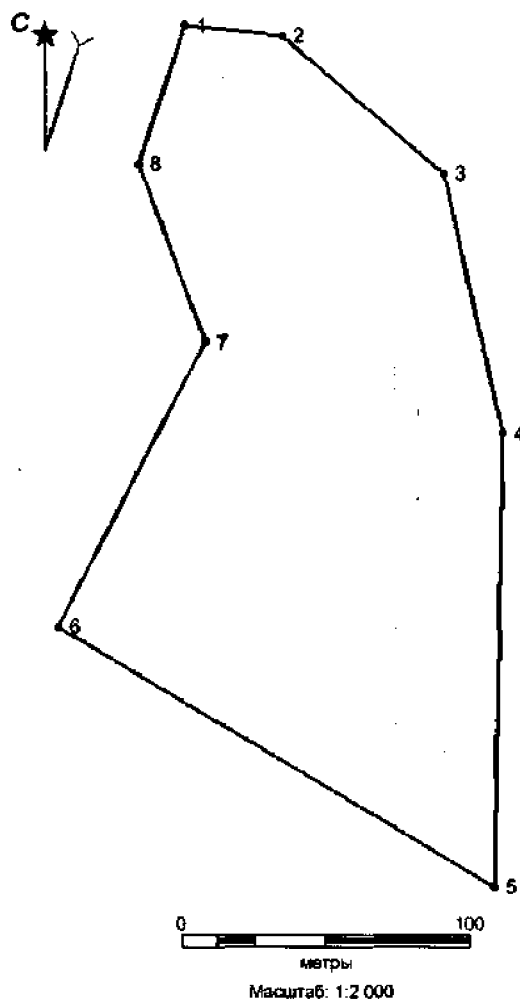
### Границы территории объекта культурного наследия

Перечень координат характерных точек границ территории объекта культурного наследия «селище Барсова Гора III/60» в местной системе координат (МСК 86, зона 3):

№ точки	Координаты, м	
	Широта (X)	Долгота (Y)
1	982988.05	3560655.55
2	983035.98	3560692.07
3	983031.64	3560706.75
4	983000.37	3560751.9
5	982906.72	3560834.58
6	982845.12	3560771.28
7	982862.52	3560744.00
8	982909.57	3560742.24
1	982988.05	3560655.55

Общий периметр границ территории объекта культурного наследия: 540,11 м. Площадь территории: 1,42 га.

17. Графическое описание местоположения границ территории объекта культурного наследия федерального значения «селище Барсова Гора IV/11»:



— Границы территории объекта культурного наследия

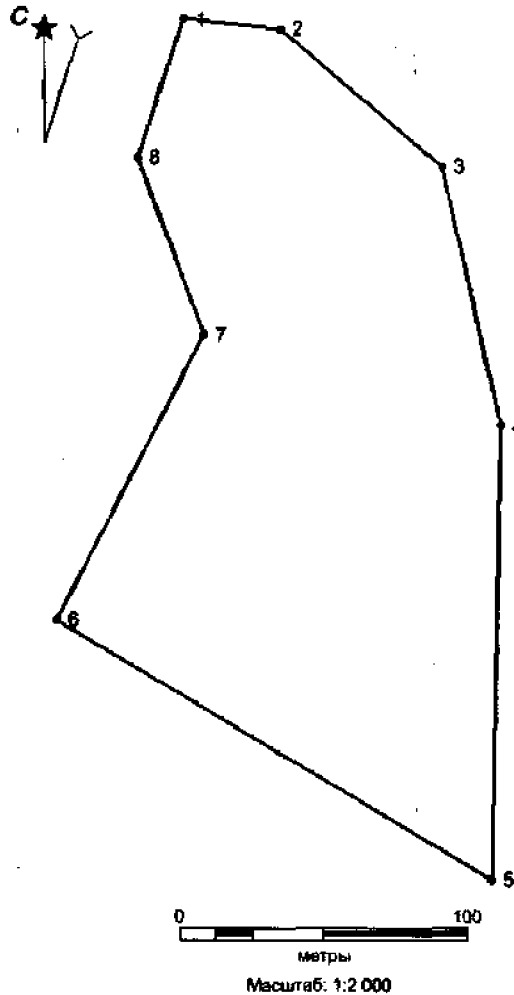
Перечень координат характерных точек границ территории объекта культурного наследия «селище Барсова Гора IV/11» в местной системе координат (МСК 86, зона 3):

№ точки	Координаты, м	
	Широта (X)	Долгота (Y)
1	983954.74	3560412.24
2	983951.25	3560445.68
3	983904.20	3560501.47
4	983815.39	3560521.27
5	983660.04	3560518.16
6	983749.10	3560368.20
7	983846.75	3560419.21
8	983907.36	3560396.56
1	983954.74	3560412.24

Общий периметр границ территории объекта культурного наследия: 752,16 м. Площадь территории: 2,81 га.



18. Графическое описание местоположения границ территории объекта культурного наследия федерального значения «селище Барсова Гора IV/14»:



— Границы территории объекта культурного наследия

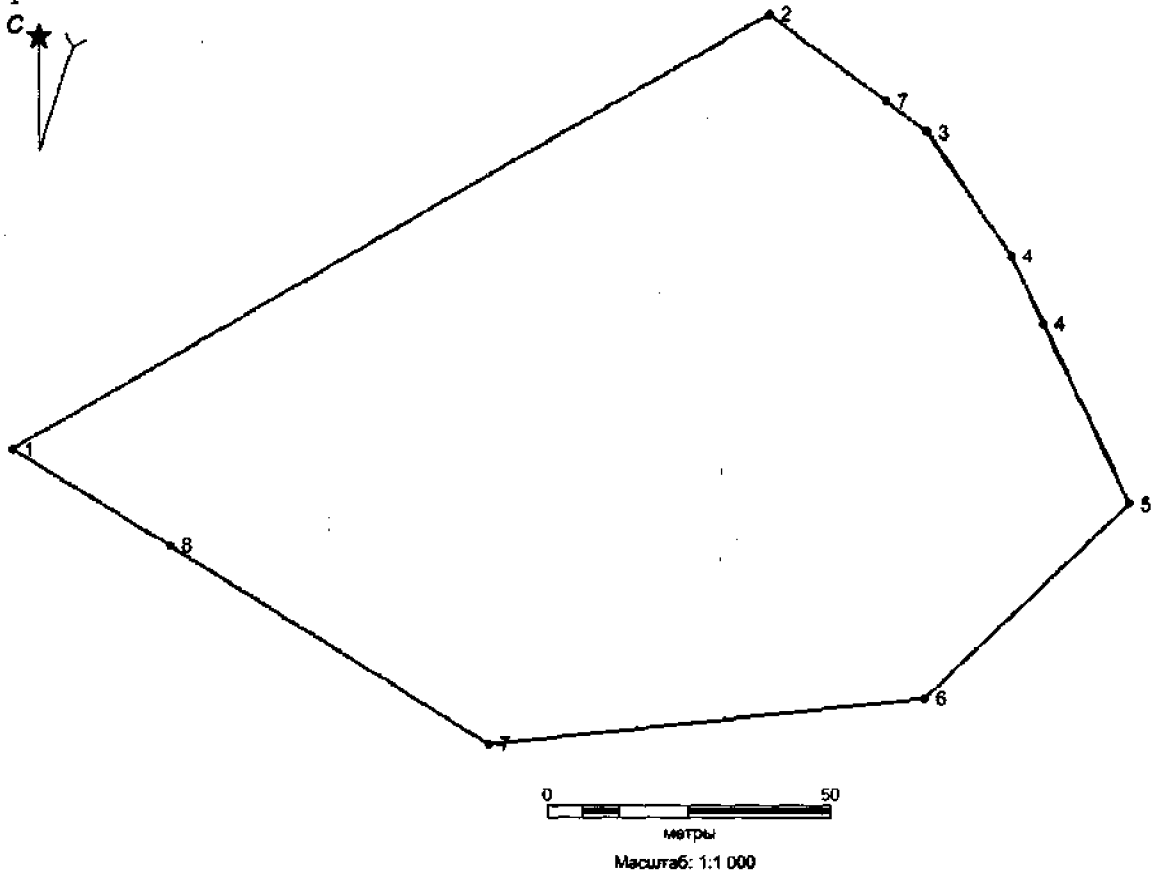
Перечень координат характерных точек границ территории объекта культурного наследия «селище Барсова Гора IV/14» в местной системе координат (МСК 86, зона 3):

№ точки	Координаты, м	
	Широта (X)	Долгота (Y)
1	983954.74	3560412.24
2	983951.25	3560445.68
3	983904.20	3560501.47
4	983815.39	3560521.27
5	983660.04	3560518.16
6	983749.10	3560368.20
7	983846.75	3560419.21
8	983907.36	3560396.56

1	983954.74	3560412.24
---	-----------	------------

Общий периметр границ территории объекта культурного наследия:  
752,16 м. Площадь территории: 2,81 га.

19. Графическое описание местоположения границ территории объекта культурного наследия федерального значения «могильник Барсовский VI»:



— Границы территории объекта культурного наследия

Перечень координат характерных точек границ территории объекта культурного наследия «могильник Барсовский VI» в местной системе координат (МСК 86, зона 3):

№ точки	Координаты, м	
	Широта (X)	Долгота (Y)
1	982966.97	3561360.23
2	983042.01	3561492.74
3	983027.08	3561512.98
4	983021.78	3561520.16
5	983000.46	3561534.92
6	982988.80	3561540.61
7	982957.74	3561555.77

8	982924.22	3561519.54
9	982916.27	3561443.38
10	982950.50	3561387.51
1	982966.97	3561360.23

Общий периметр границ территории объекта культурного наследия:  
481,6 м. Площадь территории: 1,41 га.