

Аппарат Губернатора
Ханты-Мансийского автономного округа – Югры
Управление государственной регистрации
нормативных правовых актов
Внесен в государственный реестр нормативных
правовых актов исполнительных органов
государственной власти
Ханты-Мансийского автономного округа – Югры
За № 4223 от « 10 » 01 20 19 г.

**СЛУЖБА ГОСУДАРСТВЕННОЙ ОХРАНЫ
ОБЪЕКТОВ КУЛЬТУРНОГО НАСЛЕДИЯ
ХАНТЫ-МАНСИЙСКОГО АВТОНОМНОГО ОКРУГА – ЮГРЫ**

ПРИКАЗ

**О внесении изменений в некоторые приказы
Службы государственной охраны объектов культурного наследия
Ханты-Мансийского автономного округа – Югры**

г. Ханты-Мансийск
27 декабря 2018 года

№ 23-нп

В целях приведения нормативных правовых актов Службы государственной охраны объектов культурного наследия Ханты-Мансийского автономного округа – Югры в соответствие с Федеральным законом от 25 июня 2002 года № 73-ФЗ «Об объектах культурного наследия (памятниках истории и культуры) народов Российской Федерации», Законом Ханты-Мансийского автономного округа – Югры от 29 июня 2006 года № 64-оз «О регулировании отдельных отношений в области сохранения, использования, популяризации и государственной охраны объектов культурного наследия» п р и к а з ы в а ю:

1. Внести в приказ Службы государственной охраны объектов культурного наследия Ханты-Мансийского автономного округа – Югры от 20 мая 2013 года № 12-нп «Об утверждении границ и режима использования территории объекта культурного наследия регионального значения, расположенных в Сургутском районе» следующие изменения:

1.1. Заголовок изложить в следующей редакции:

«Об утверждении границ территорий и установлении особого режима использования земельных участков в границах территорий объектов культурного наследия федерального значения, расположенных в Сургутском районе»;

1.2. В преамбуле слова «О сохранении, использовании, популяризации и государственной охране объектов культурного наследия в Ханты-Мансийском автономном округе – Югре» заменить словами «О регулировании отдельных отношений в области сохранения, использования, популяризации и государственной охраны объектов культурного наследия»;

1.3. По тексту, в приложениях 1 и 2 слова «регионального значения» заменить словами «федерального значения»;

1.4. В пункте 1:

1.4.1. Слова «- селище Кучиминское 19 – 20;» исключить;

1.4.2. Дополнить словами «- селище Кучиминское 19;

- селище Кучиминское 20.»;

1.5. Пункт 2 изложить в следующей редакции:

«2. Установить особый режим использования земельных участков в границах территорий объектов культурного наследия федерального значения, указанных в пункте 1 настоящего приказа, в соответствии со статьей 5.1 Федерального закона от 25 июня 2002 года № 73-ФЗ «Об объектах культурного наследия (памятниках истории и культуры) народов Российской Федерации.»;

1.6. Подпункт 3.2 пункта 3 изложить в следующей редакции:

«3.2. Обеспечить соблюдение особого режима использования земельных участков в границах территорий объектов культурного наследия, утверждённых настоящим приказом»;

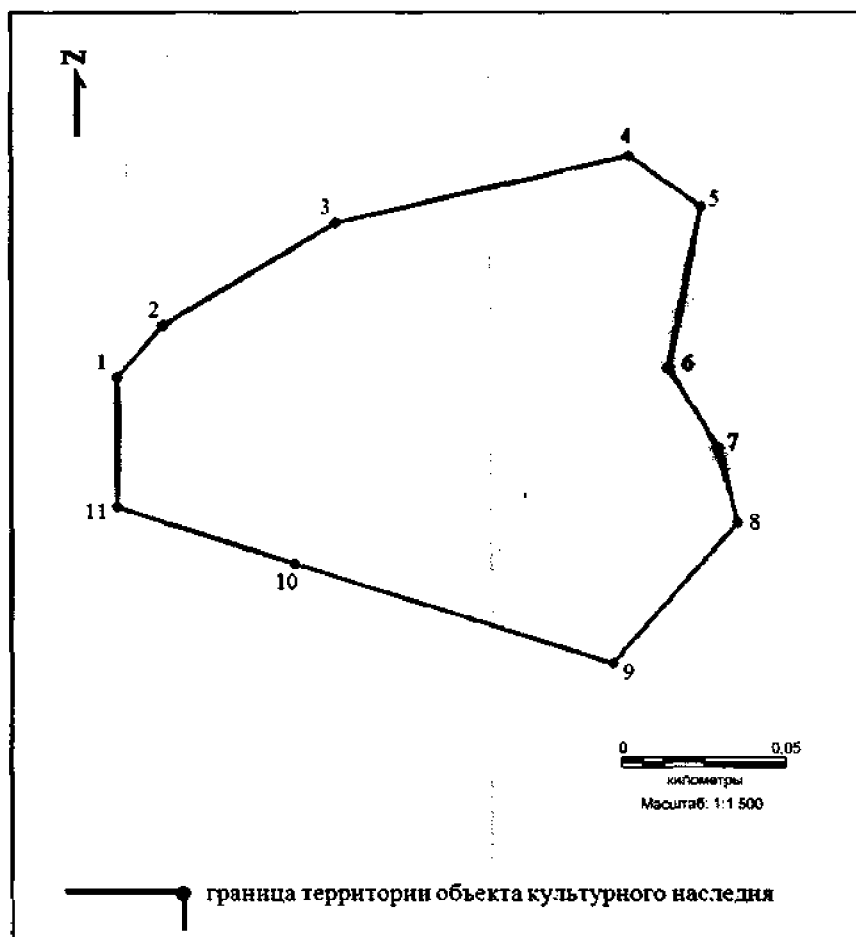
1.7. В пункте 6 слова «О.В. Москвина» исключить.

1.8. В приложении 1:

1.8.1. Схему № 21 изложить в следующей редакции:

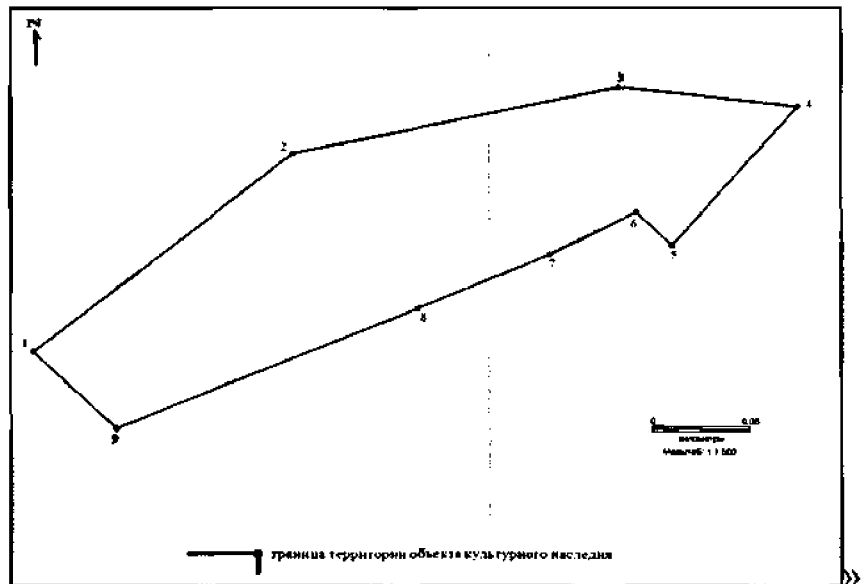
«Схема № 21

Схема границ территории объекта культурного наследия федерального значения «могильник Сайгатинский 4»



1.8.2. Схему № 37 изложить в следующей редакции:

«Схема № 37
Схема границ территории объекта культурного наследия федерального значения «селище Кучиминское 17»



1.8.3. Схему № 39 исключить;

1.8.4. Дополнить схемами № 44-45 следующего содержания:

«Схема № 44
Схема границ территории объектов культурного наследия федерального значения «селище Кучиминское 19»

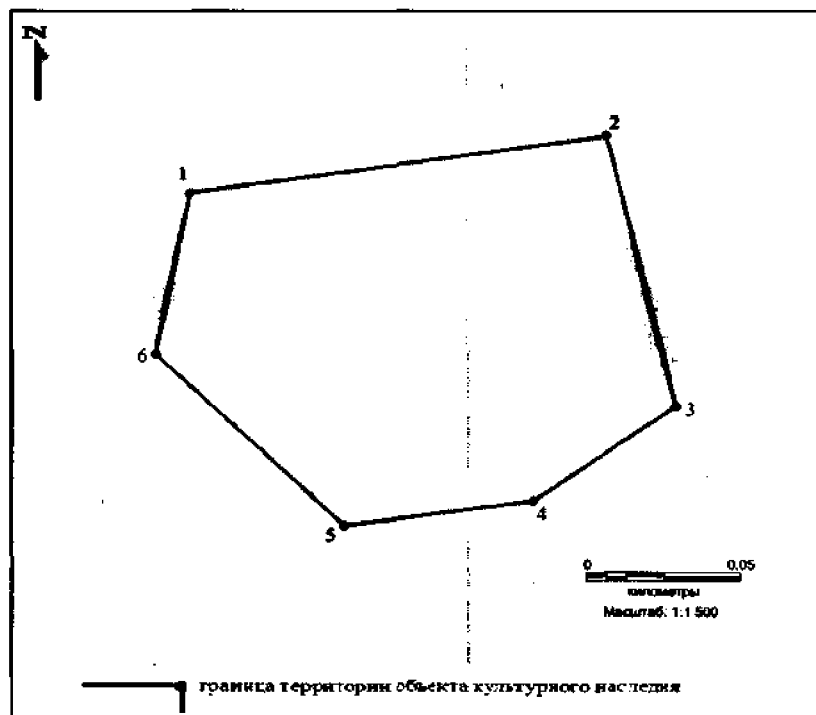
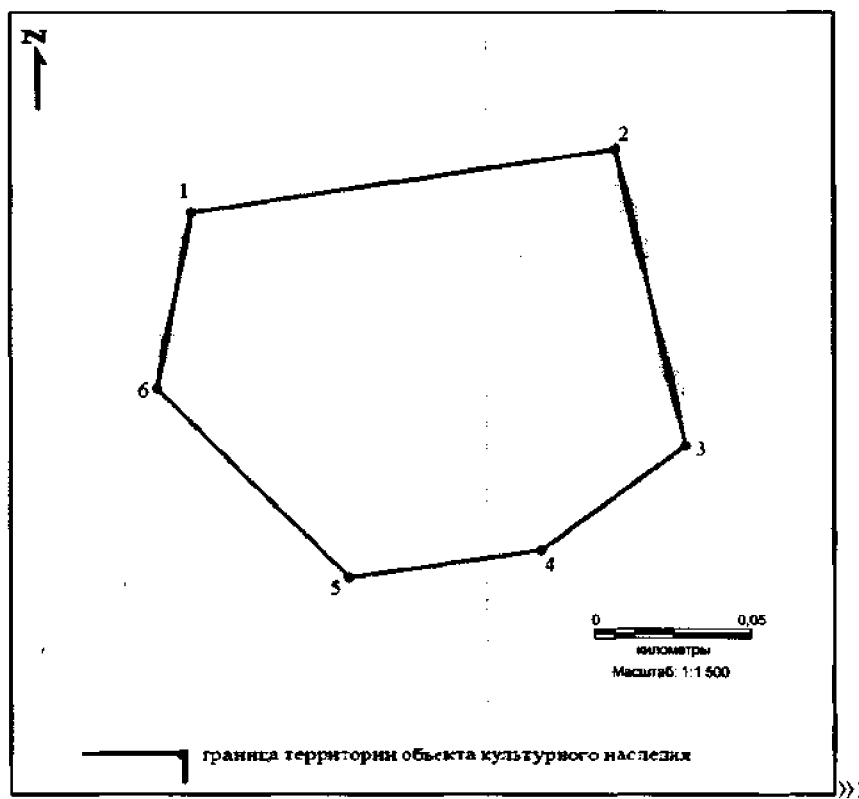


Схема № 45

Схема границ территории объектов культурного наследия
федерального значения «селище Кучиминское 20»



1.9. В приложении 2:

1.9.1. Слова «выявленного объекта культурного наследия» заменить словами «объекта культурного наследия федерального значения»;

1.9.2. Координаты характерных точек границ территории объекта культурного наследия регионального значения «селище Кучиминское 19 – 20» в местной системе координат (МСК 86) (к схеме № 39) исключить;

1.9.3. Дополнить координатами характерных точек границ территорий объектов культурного наследия федерального значения «селище Кучиминское 19», «селище Кучиминское 20» в местной системе координат (МСК 86) следующего содержания:

«Координаты характерных точек границ территории объекта культурного наследия федерального значения «селище Кучиминское 19» в местной системе координат (МСК 86) (к схеме 44)

№ точки	Координаты, м	
	Широта (X)	Долгота (Y)
1	984157,165	3543755,674

2	984178,970	3543890,492
3	984079,249	3543912,674
4	984044,551	3543866,973
5	984035,529	3543805,302
6	984098,353	3543744,637

Общий периметр границ территории объекта культурного наследия федерального значения: 506,00 м.

Площадь территории объекта культурного наследия федерального значения: 17579 кв.м.

Координаты характерных точек границ территории объекта культурного наследия федерального значения «селище Кучиминское 20» в местной системе координат (МСК 86) (к схеме 45)

№ точки	Координаты, м	
	Широта (X)	Долгота(Y)
1	984157,165	3543755,674
2	984178,970	3543890,492
3	984079,249	3543912,674
4	984044,551	3543866,973
5	984035,529	3543805,302
6	984098,353	3543744,637

Общий периметр границ территории объекта культурного наследия федерального значения: 506,00 м.

Площадь территории объекта культурного наследия федерального значения: 17579 кв.м.»;

1.9.4. Координаты характерных точек границ территории объекта культурного наследия федерального значения «могильник Сайгатинский 4» в местной системе координат (МСК 86) изложить в следующей редакции:

«Координаты характерных точек границ территории объекта культурного наследия федерального значения «могильник Сайгатинский 4» в местной системе координат (МСК 86) (к схеме № 21)

№ точки	Координаты, м	
	Широта (X)	Долгота(Y)
1	983765,522	3544230,305
2	983781,215	3544244,609
3	983813,853	3544297,069
4	983834,396	3544386,205

5	983818,798	3544408,095
6	983768,142	3544398,978
7	983743,794	3544413,435
8	983720,052	3544419,527
9	983676,302	3544381,465
10	983707,938	3544284,927
11	983725,552	3544230,305

Общий периметр границ территории объекта культурного наследия федерального значения: 560,90 м.

Площадь территории объекта культурного наследия федерального значения: 19940,00 кв. м.»;

1.9.5. Координаты характерных точек границ территории объекта культурного наследия федерального значения «селище Кучиминское 17» в местной системе координат (МСК 86) изложить в следующей редакции:

«Координаты характерных точек границ
территории объекта культурного наследия
федерального значения «селище Кучиминское 17»
в местной системе координат (МСК 86) (к схеме № 37)

№ точки	Координаты, м	
	Широта (X)	Долгота (Y)
1	983682.604	3544089.663
2	983796.458	3544221.519
3	983834.396	3544386.241
4	983823.784	3544477.899
5	983743.807	3544413.447
6	983762.025	3544395.563
7	983738.006	3544351.660
8	983707.969	3544284.956
9	983638.624	3544131.833

Общий периметр границ территории объекта культурного наследия федерального значения: 913,60 м.

Площадь территории объекта культурного наследия федерального значения: 31550,00 кв. м.»;

1.10. Приложение 3 признать утратившим силу.

2. Внести в приказ Службы государственной охраны объектов культурного наследия Ханты-Мансийского автономного округа – Югры от 16 декабря 2015 года 23-нп «Об утверждении границ территорий и особого режима использования земельных участков в границах территорий объектов культурного наследия федерального значения, расположенных в Сургутском районе» следующие изменения:

2.1. В заголовке после слов «территорий и» дополнить словом «установлении».

2.2. В приложении 2:

2.2.1. Координаты характерных точек границ территории объекта культурного наследия федерального значения «поселение Вочимьяун 5» в местной системе координат (МСК 86) изложить в следующей редакции:

«Координаты характерных точек границ
территории объекта культурного наследия федерального значения
«поселение Вочимьяун 5» в местной системе координат
(МСК 86) (к схеме № 3)

№ точки	Координаты, м	
	Широта (X)	Долгота(Y)
1	1024656.52	3508375.16
2	1024664.89	3508400.05
3	1024665.16	3508419.54
4	1024658.08	3508421.06
5	1024627.18	3508427.42
6	1024622.05	3508437.91
7	1024601.99	3508422.40
8	1024623.86	3508386.49
9	1024646.12	3508368.31

Общий периметр границ территории объекта культурного наследия федерального значения: 204,20 м.

Площадь территории объекта культурного наследия федерального значения: 0,2452 га.»;

2.2.2. Координаты характерных точек границ территории объекта культурного наследия федерального значения «городище Вочимьяун 10» в местной системе координат (МСК 86) изложить в следующей редакции:

«Координаты характерных точек границ
территории объекта культурного наследия федерального значения
«городище Вочимьяун 10» в местной системе координат
(МСК 86) (к схеме № 7)

№ точки	Координаты, м	
	Широта (X)	Долгота(Y)
1	1025032.59	3507574.34
2	1025052.12	3507596.82
3	1025052.66	3507620.05
4	1025048.30	3507632.90
5	1025005.25	3507640.14

6	1025003.46	3507634.46
7	1024995.18	3507636.36
8	1024993.40	3507612.36

Общий периметр границ территории объекта культурного наследия федерального значения: 202,70 м.

Площадь территории объекта культурного наследия федерального значения: 0,2613 га.».

3. Внести в приложение 2 к приказу Службы государственной охраны объектов культурного наследия Ханты-Мансийского автономного округа – Югры от 19 октября 2016 года 22-нп «Об утверждении границ территорий и установлении особого режима использования земельных участков в границах территорий объектов культурного наследия федерального значения, расположенных в Сургутском районе» следующие изменения:

3.1. Координаты характерных точек границ территории объекта культурного наследия федерального значения «селище Моховое 1» в местной системе координат (МСК 86) изложить в следующей редакции:

«Координаты характерных точек границ
территории объекта культурного наследия
федерального значения «селище Моховое 1»
в местной системе координат (МСК 86) (к схеме № 4)

№ точки	Координаты, м	
	Широта (X)	Долгота(Y)
1	1028876.71	3591817.23
2	1028865.18	3591872.20
3	1028826.30	3591863.67
4	1028837.03	3591807.95

Общий периметр границ территории объекта культурного наследия федерального значения: 193,40 м.

Площадь территории объекта культурного наследия федерального значения: 0,23 га.»;

3.2. Координаты характерных точек границ территории объекта культурного наследия федерального значения «селище Моховое 21» в местной системе координат (МСК 86) изложить в следующей редакции:

«Координаты характерных точек границ
территории объекта культурного наследия
федерального значения «селище Моховое 21»
в местной системе координат (МСК 86) (к схеме № 10)

№ точки	Координаты, м	
	Широта (X)	Долгота(Y)
1	1024682.64	3590960.77
2	1024708.45	3591027.18
3	1024714.68	3591073.14
4	1024694.38	3591078.40
5	1024666.00	3591106.89
6	1024612.20	3591018.66
7	1024603.31	3590995.56

Общий периметр границ территории объекта культурного наследия федерального значения: 342,10 м.

Площадь территории объекта культурного наследия федерального значения: 0,92 га.»;

3.3.Координаты характерных точек границ территории объектов культурного наследия федерального значения «селище Моховое 25», «селище Моховое 26» в местной системе координат (МСК 86) изложить в следующей редакции:

«Координаты характерных точек границ
территории объекта культурного наследия
федерального значения «селище Моховое 25»
в местной системе координат (МСК 86) (к схеме № 13)

№ точки	Координаты, м	
	Широта (X)	Долгота(Y)
1	1024188.56	3590853.58
2	1024172.60	3590875.29
3	1024161.91	3590872.74
4	1024151.52	3590863.33
5	1024152.07	3590847.30
6	1024159.50	3590824.69

Общий периметр границ территории объекта культурного наследия федерального значения: 132,80 м.

Площадь территории объекта культурного наследия федерального значения: 0,11 га.

Координаты характерных точек границ
территории объекта культурного наследия
федерального значения «селище Моховое 26»
в местной системе координат (МСК 86) (к схеме № 14)

№ точки	Координаты, м
---------	---------------

	Широта (X)	Долгота(Y)
1	1024188.56	3590853.58
2	1024213.43	3590891.37
3	1024219.74	3590921.54
4	1024213.98	3590952.27
5	1024200.55	3590979.98
6	1024157.60	3591007.76
7	1024136.14	3591009.11
8	1024048.90	3590860.71
9	1024047.39	3590828.86
10	1024061.40	3590818.81
11	1024144.62	3590815.24
12	1024159.40	3590824.68

Общий периметр границ территории объекта культурного наследия федерального значения: 624,60 м.

Площадь территории объекта культурного наследия федерального значения: 2,10 га.»;

3.4.Координаты характерных точек границ территории объекта культурного наследия федерального значения «городище Савуй-Пеу II» в местной системе координат (МСК 86) изложить в следующей редакции:

«Координаты характерных точек границ
территории объекта культурного наследия
федерального значения «городище Савуй-Пеу II»
в местной системе координат (МСК 86) (к схеме № 72)

№ точки	Координаты, м	
	Широта (X)	Долгота(Y)
1	1056050.20	3596490.06
2	1056054.00	3596491.83
3	1056056.52	3596501.13
4	1056056.86	3596527.00
5	1056062.83	3596543.51
6	1056070.16	3596552.81
7	1056079.84	3596557.46
8	1056072.34	3596576.24
9	1055994.59	3596591.54
10	1055939.80	3596533.45
11	1055946.82	3596527.94
12	1055949.82	3596514.43
13	1055956.36	3596503.65
14	1055959.18	3596489.52
15	1055960.14	3596489.29

16	1055968.83	3596495.13
17	1055974.48	3596495.00
18	1055985.01	3596490.85
19	1055990.74	3596487.47
20	1055991.83	3596485.58
21	1056009.98	3596497.88
22	1056017.36	3596501.46
23	1056023.85	3596502.84
24	1056034.60	3596502.80
25	1056042.33	3596499.38

Общий периметр границ территории объекта культурного наследия федерального значения: 414,40 м.

Площадь территории объекта культурного наследия федерального значения: 0,95 га.»;

3.5. Координаты характерных точек границ территории объекта культурного наследия федерального значения «селище Эгутъягун 1» в местной системе координат (МСК 86) изложить в следующей редакции:

«Координаты характерных точек границ
территории объекта культурного наследия
федерального значения «селище Эгутъягун 1»
в местной системе координат (МСК 86) (к схеме № 85)

№ точки	Координаты, м	
	Широта (X)	Долгота(Y)
1	1042572.08	3602566.99
2	1042577.62	3602573.72
3	1042587.86	3602577.47
4	1042599.24	3602613.96
5	1042608.30	3602624.18
6	1042619.78	3602630.81
7	1042619.78	3602633.41
8	1042605.74	3602644.32
9	1042602.60	3602652.76
10	1042604.17	3602663.51
11	1042600.19	3602674.15
12	1042549.52	3602670.05
13	1042517.78	3602611.84
14	1042518.34	3602585.45

Общий периметр границ территории объекта культурного наследия федерального значения: 336,70 м.

Площадь территории объекта культурного наследия федерального значения: 0,71 га.»;

3.6. Координаты характерных точек границ территории объекта культурного наследия федерального значения «поселение Ай-Пимское 1» в местной системе координат (МСК 86) изложить в следующей редакции:

«Координаты характерных точек границ территории объекта культурного наследия федерального значения «поселение Ай-Пимское 1» в местной системе координат (МСК 86) (к схеме № 99)


№ точки	Координаты, м	
	Широта (X)	Долгота(Y)
1	1096085.46	3473961.83
2	1096100.73	3473982.43
3	1096103.68	3473992.55
4	1096095.24	3474031.97
5	1096056.45	3474023.79
6	1096059.95	3474004.40
7	1096075.97	3473989.44
8	1096075.95	3473968.46

Общий периметр границ территории объекта культурного наследия федерального значения: 190,00 м.

Площадь территории объекта культурного наследия федерального значения: 0,19 га.».

4. Контроль за исполнением приказа возложить на заместителя руководителя Службы государственной охраны объектов культурного наследия Ханты-Мансийского автономного округа – Югры.

Руководитель Службы



А.Н. Кондрашев