



Аппарат Губернатора
Ханты-Мансийского автономного округа – Югры
Управление государственной регистрации
нормативных правовых актов
Внесен в государственный реестр нормативных
правовых актов исполнительных органов
государственной власти
Ханты-Мансийского автономного округа – Югры
За № 3943 от « 20 » 07 20 18 г.

**СЛУЖБА ГОСУДАРСТВЕННОЙ ОХРАНЫ
ОБЪЕКТОВ КУЛЬТУРНОГО НАСЛЕДИЯ
ХАНТЫ-МАНСИЙСКОГО АВТОНОМНОГО ОКРУГА – ЮГРЫ**

ПРИКАЗ

**О включении выявленного объекта культурного наследия
достопримечательное место «Пунси» в единый государственный реестр
объектов культурного наследия (памятников истории и культуры)
народов Российской Федерации в качестве объекта культурного
наследия регионального значения, утверждении границ территории,
предмета охраны, требований к осуществлению деятельности и к видам
разрешенного использования земельных участков
в границах его территории**

г. Ханты-Мансийск
«18» июля 2018 года

№ 10-нп

В соответствии со статьёй 18 Федерального закона от 25 июня 2002 года № 73-ФЗ «Об объектах культурного наследия (памятниках истории и культуры) народов Российской Федерации», статьёй 9 Закона Ханты-Мансийского автономного округа – Югры от 29 июня 2006 года № 64-оз «О регулировании отдельных отношений в области сохранения, использования, популяризации и государственной охраны объектов культурного наследия», руководствуясь подпунктами 5.4.8, 5.4.17, 5.7.3, 5.7.5 пункта 5 Положения о Службе государственной охраны объектов культурного наследия Ханты-Мансийского автономного округа – Югры, утвержденного постановлением Правительства Ханты-Мансийского автономного округа – Югры от 30 августа 2012 года № 309-п, в целях обеспечения сохранности объекта, представляющего историко-культурную ценность, **п р и к а з ы в а ю:**

1. Включить выявленный объект культурного наследия достопримечательное место «Пунси» (время возникновения и существования: эпоха неолита (V тыс. до н.э.) – настоящее время, расположенный в Нефтеюганском районе Ханты-Мансийского автономного округа – Югры, в окрестностях оз. Большое Каюково, на водоразделе рек Большой Салым и Большой Балык, в единый государственный реестр объектов культурного наследия (памятников истории и культуры) народов Российской Федерации в качестве объекта культурного наследия регионального значения.

2. Утвердить границы территории объекта культурного наследия регионального значения достопримечательное место «Пунси» (приложения 1, 2).

3. Утвердить предмет охраны объекта культурного наследия регионального значения достопримечательное место «Пунси» (приложение 3).


4. Утвердить требования к осуществлению деятельности в границах территории объекта культурного наследия регионального значения достопримечательное место «Пунси» (приложение 4).

5. Утвердить требования к видам разрешенного использования земельных участков в границах территории объекта культурного наследия регионального значения достопримечательное место «Пунси» (приложение 5).

6. Рекомендовать органам местного самоуправления муниципального образования Нефтеюганский район в пределах своей компетенции учитывать и отображать границы территории объекта культурного наследия в документах территориального планирования, правилах землепользования и застройки, документации по планировке территории, в случае необходимости вносить в указанные документы изменения в установленном порядке.

7. Контроль за исполнением приказа возложить на заместителя руководителя Службы государственной охраны объектов культурного наследия Ханты-Мансийского автономного округа – Югры.


Руководитель Службы

A handwritten signature in black ink is written over a circular official stamp. The stamp contains text in Russian, including "СЛУЖБА ГОСУДАРСТВЕННОЙ ОХРАНЫ ОБЪЕКТОВ КУЛЬТУРНОГО НАСЛЕДИЯ ХАНТЫ-МАНСИЙСКОГО АВТОНОМНОГО ОКРУГА - ЮГРЫ".


А. Н. Кондрашев

Приложение 1
к приказу Службы государственной
охраны объектов культурного наследия
Ханты-Мансийского автономного округа – Югры
от «18» июля 2018 года № 10-нп

**Схема границ территории объекта культурного наследия
регионального значения достопримечательное место «Пунси»**



Условные обозначения



1 - граница территории объекта культурного наследия
достопримечательное место «Пунси»

Приложение 2
к приказу Службы государственной
охраны объектов культурного наследия
Ханты-Мансийского автономного округа – Югры
от «18» июля 2018 года № 10-нп

**Координаты
характерных точек границ территории объекта культурного наследия
регионального значения достопримечательное место «Пунси»
в местной системе координат (МСК 86)**

№ точки	Координаты, м		Описание прохождения части границы
	(Широта) X	(Долгота) Y	
1.	865732.55	3537002.06	От т. 1 до т. 2 граница, протяженностью 1120,6 м, проходит по болотистой равнине по краю гривы вдоль левого берега реки Тупси в направлении ЮЗ-СВ.
2.	866770.60	3537510.34	От т. 2 до т. 3 граница, протяженностью 2516,7 м, проходит по болотистой равнине вдоль левого берега реки в направлении ЗЮЗ-ВСВ.
3.	867191.60	3539971.00	От т. 3 до т. 4 граница, протяженностью 3388,4 м, проходит по болотистой равнине вдоль небольших грив, вытянутых между озер Тупсилор и Большое Каюково в направлении ЮЗ-СВ.
4.	868716.82	3542946.35	От т. 4 до т. 5 граница, протяженностью 887,4 м, проходит по болотистой равнине в направлении ЗСЗ-ВЮВ.
5.	868482.95	3543883.87	От т. 5 до т. 6 граница, протяженностью 251,6 м, проходит по подножию северо-восточного края гривы в направлении СЗ-ЮВ.
6.	868306.43	3544040.60	От т. 6 до т. 7 граница, протяженностью 2181,3 м, проходит по болотистой равнине в направлении ССВ-ЮЮЗ.
7.	866294.23	3543503.12	От т. 7 до т. 8 граница, протяженностью 1878,1 м, проходит по болотистой равнине вдоль юго-восточного берега озера Большое Каюково в направлении СВ-ЮЗ.
8.	864872.59	3542029.56	От т. 8 до т. 9 граница, протяженностью 954,4 м, проходит по болотистой равнине вдоль русла реки Тепел в направлении С-Ю.

9.	864104.66	3541924.05	От т. 9 до т. 10 граница, протяженностью 1078,8 м, проходит по болотистой равнине в направлении СЗ-ЮВ.
10.	863226.31	3542586.74	От т. 10 до т. 11 граница, протяженностью 1326,1 м, проходит по болотистой равнине в направлении СВ-ЮЗ.
11.	862460.12	3541413.93	От т. 11 до т. 12 граница, протяженностью 1928,6 м, проходит по болотистой равнине по краю гривы правого берега реки Тапатьяга в направлении ССВ-ЮЮЗ.
12.	860727.74	3540780.39	От т. 12 до т. 13 граница, протяженностью 5424,5 м, проходит по болотистой равнине между рядами небольших грив, пересекая реку Тапатьяга, коридор ВЛ и левый безымянный приток реки Тапатьяги. в направлении ВСВ-ЗЮЗ.
13.	859210.29	3535618.10	От т. 13 до т. 14 граница, протяженностью 695,5 м, проходит по болотистой равнине в направлении ЮВ-СЗ.
14.	859452.11	3534976.77	От т. 14 до т. 15 граница, протяженностью 1506,8 м, проходит по болотистой равнине по правому берегу безымянного ручья в направлении ЮЮВ-ССЗ.
15.	860775.98	3534306.34	От т. 15 до т. 16 граница, протяженностью 837,6 м, проходит по болотистой равнине в направлении ЮЮЗ-ССВ.
16.	861544.55	3534687.59	От т. 16 до т. 17 граница, протяженностью 2267,7 м, проходит по болотистой равнине в направлении ЗЮЗ-ВСВ.
17.	862102.41	3536917.18	От т. 17 до т. 18 граница, протяженностью 2253,5 м, проходит по болотистой равнине, пересекая реку Тапатьяга, в направлении ЮЮЗ-ССВ.
18.	864392.56	3537270.37	От т. 18 до т. 1 граница, протяженностью 1478,0 м, проходит по болотистой равнине в направлении ЮЮВ-ССЗ.

Приложение 3
к приказу Службы государственной
охраны объектов культурного наследия
Ханты-Мансийского автономного округа – Югры
от «18» июля 2018 года № 10-нп

**Предмет охраны объекта культурного наследия
регионального значения достопримечательное место «Пунси»**

Предметом охраны объекта культурного наследия регионального значения достопримечательное место «Пунси» являются следующие особенности, подлежащие обязательному сохранению.

Исторически сложившаяся система культурных и природных ландшафтов, образовавшаяся в результате деятельности человека с эпохи неолита по настоящее время, включающая:

1) следы существования человека от эпохи неолита (V тыс. до н.э.) до середины XX века, частично или полностью скрытые в земле, включая археологические предметы и культурные слои (в том числе в границах территории объектов археологического наследия), а также археологизированные древние сооружения, как выраженные в современном рельефе, так и скрытые в земле;

2) объекты культовой деятельности коренных малочисленных народов Севера: святилище юрт Пунси, священное место юрт Пунси, священное место между озерами Тупсилор и Большое Каюково, имеющие сакральный статус;

3) места, связанные с традиционным природопользованием и образом жизни коренных малочисленных народов Севера: поселения (стойбища), хозяйственные, промысловые и погребальные объекты.

Приложение 4
к приказу Службы государственной
охраны объектов культурного наследия
Ханты-Мансийского автономного округа – Югры
от «18» июля 2018 года № 10-нп

Требования
к осуществлению деятельности в границах территории
объекта культурного наследия регионального значения
достопримечательное место «Пунси»

В границах достопримечательного места «Пунси» выделено 4 функциональные зоны:

1. Функциональная зона 1 – территория распространения объектов культурного наследия, обеспечивающая сохранность объектов культурного наследия. В границах функциональной зоны 1:

а) запрещается:

проектирование и проведение земляных, строительных, мелиоративных, хозяйственных и иных работ;

рубка лесных насаждений;

проведение изыскательских работ без согласования с органом исполнительной власти Ханты-Мансийского автономного округа – Югры, уполномоченным в области государственной охраны объектов культурного наследия;

перевод земель в другие категории, кроме категории земель историко-культурного назначения, а также изменение разрешенного вида использования с целью использования земельных участков для различных видов строительства;

устройство мест отдыха, разведение костров, установка палаток, обустройство биваков;

изменение гидрологических условий при благоустройстве береговой территории озер и рек;

движение транспортных средств.

б) разрешается:

проведение работ по выявлению, изучению и сохранению объектов культурного наследия, включая работы, имеющие целью поиск и изъятие археологических предметов, на основании полученных разрешительных документов в установленном федеральным законодательством порядке;

проведение работ, направленных на обеспечение сохранности особенностей достопримечательного места, являющихся основаниями для включения его единый государственный реестр объектов культурного наследия народов Российской Федерации и подлежащих обязательному сохранению в установленном федеральным законодательством порядке;

мероприятия по охране, защите и воспроизводству лесов, согласованные с исполнительным органом государственной власти Ханты-Мансийского автономного округа – Югры, уполномоченным в области государственной охраны объектов культурного наследия;

воссоздание утраченных сооружений традиционной архитектуры коренных малочисленных народов Севера по проектам, выполненным на основании комплексных историко-архитектурных, архивных, археологических и других исследований по согласованию с органом исполнительной власти Ханты-Мансийского автономного округа – Югры, уполномоченным в области государственной охраны объектов культурного наследия;

традиционное природопользование, в том числе сбор дикоросов, охота, рыболовство;

использование и поддержание функционирования культовых (священных) мест коренных малочисленных народов Севера;

проведение туристических экскурсий, по специально организованным маршрутам.

2. Функциональная зона 2 – территория сохраняемого и восстанавливаемого природного ландшафта, включая акваторию озера Большое Каюково, обеспечивающая сохранность ландшафтного окружения объектов культурного наследия.

В границах функциональной зоны 2:

а) запрещается:

проектирование и проведение земляных, строительных, мелиоративных, хозяйственных и иных работ без проведения государственной историко-культурной экспертизы, направленной на определение наличия или отсутствия объектов культурного наследия, включенных в единый государственный реестр объектов культурного наследия народов Российской Федерации, выявленных объектов культурного наследия либо объектов, обладающих признаками объекта культурного наследия в установленном федеральным законодательством порядке;

перевод земель в другие категории, кроме категории земель историко-культурного назначения, особо охраняемых природных территорий, природоохранного назначения, а также изменение разрешенного вида

использования с целью использования земельных участков для различных видов строительства, за исключением туристических объектов и музеев, созданных в целях сохранения, изучения и популяризации достопримечательного места;

изменение гидрологических условий при благоустройстве береговой территории озер и рек;

устройство мест отдыха, разведение костров, установка палаток, обустройство биваков вне специально оборудованных площадок, согласованных с органом исполнительной власти Ханты-Мансийского автономного округа – Югры, уполномоченным в области государственной охраны объектов культурного наследия.

б) разрешается:

проведение работ по выявлению, изучению и сохранению объектов культурного наследия, включая работы, имеющие целью поиск и изъятие археологических предметов, на основании полученных в установленном федеральным законодательством порядке разрешительных документов;

проведение работ, направленных на обеспечение сохранности особенностей достопримечательного места, являющихся основаниями для включения его в реестр и подлежащих обязательному сохранению в установленном федеральным законодательством порядке;

мероприятия по охране, защите и воспроизводству лесов, согласованные с исполнительным органом государственной власти Ханты-Мансийского автономного округа – Югры, уполномоченным в области государственной охраны объектов культурного наследия;

строительство объектов капитального строительства – туристических объектов и музеев, создаваемых в целях сохранения, изучения и популяризации достопримечательного места по проектам, согласованным с исполнительным органом государственной власти Ханты-Мансийского автономного округа – Югры, уполномоченным в области государственной охраны объектов культурного наследия;

предоставление в пользование или собственность земельных участков для строительства и деятельности туристических объектов и музеев, созданных в целях сохранения, изучения и популяризации достопримечательного места;

установка информационных надписей и обозначений, относящихся к достопримечательному месту;

традиционное природопользование, в том числе сбор дикоросов, охота, рыболовство;

проведение туристических экскурсий, по специально организованным маршрутам.

3. Функциональная зона 3 – зона, представляющая собой небольшие участки в границах территории достопримечательного места со сложившейся застройкой жилого и хозяйственного назначения юрт Пунси.

В границах функциональной зоны 3:

а) запрещается:

проектирование и проведение земляных, строительных, мелиоративных, хозяйственных и иных работ без проведения государственной историко-культурной экспертизы, направленной на определение наличия или отсутствия объектов культурного наследия, включенных в единый государственный реестр объектов культурного наследия народов Российской Федерации, выявленных объектов культурного наследия либо объектов, обладающих признаками объекта культурного наследия в установленном федеральным законодательством порядке;

расширение границы зоны.

б) разрешается:

реконструкция жилых и хозяйственных объектов;

озеленение, благоустройство, ведение приусадебного хозяйства;

строительство новых жилых и хозяйственных объектов по проектам, согласованным с органом исполнительной власти Ханты-Мансийского автономного округа – Югры, уполномоченным в области государственной охраны объектов культурного наследия.

4. Функциональная зона 4 – зона регулирования застройки и хозяйственной деятельности, представляет собой участок в границах территории достопримечательного места с ранее построенными объектами линейных коммуникаций.

В границах функциональной зоны 4:

а) запрещается:

проектирование и проведение земляных, строительных, мелиоративных, хозяйственных и иных работ без проведения государственной историко-культурной экспертизы, направленной на определение наличия или отсутствия объектов культурного наследия, включенных в единый государственный реестр объектов культурного наследия народов Российской Федерации, выявленных объектов культурного наследия либо объектов, обладающих признаками объекта культурного наследия в установленном федеральным законодательством порядке;

расширение границы зоны.

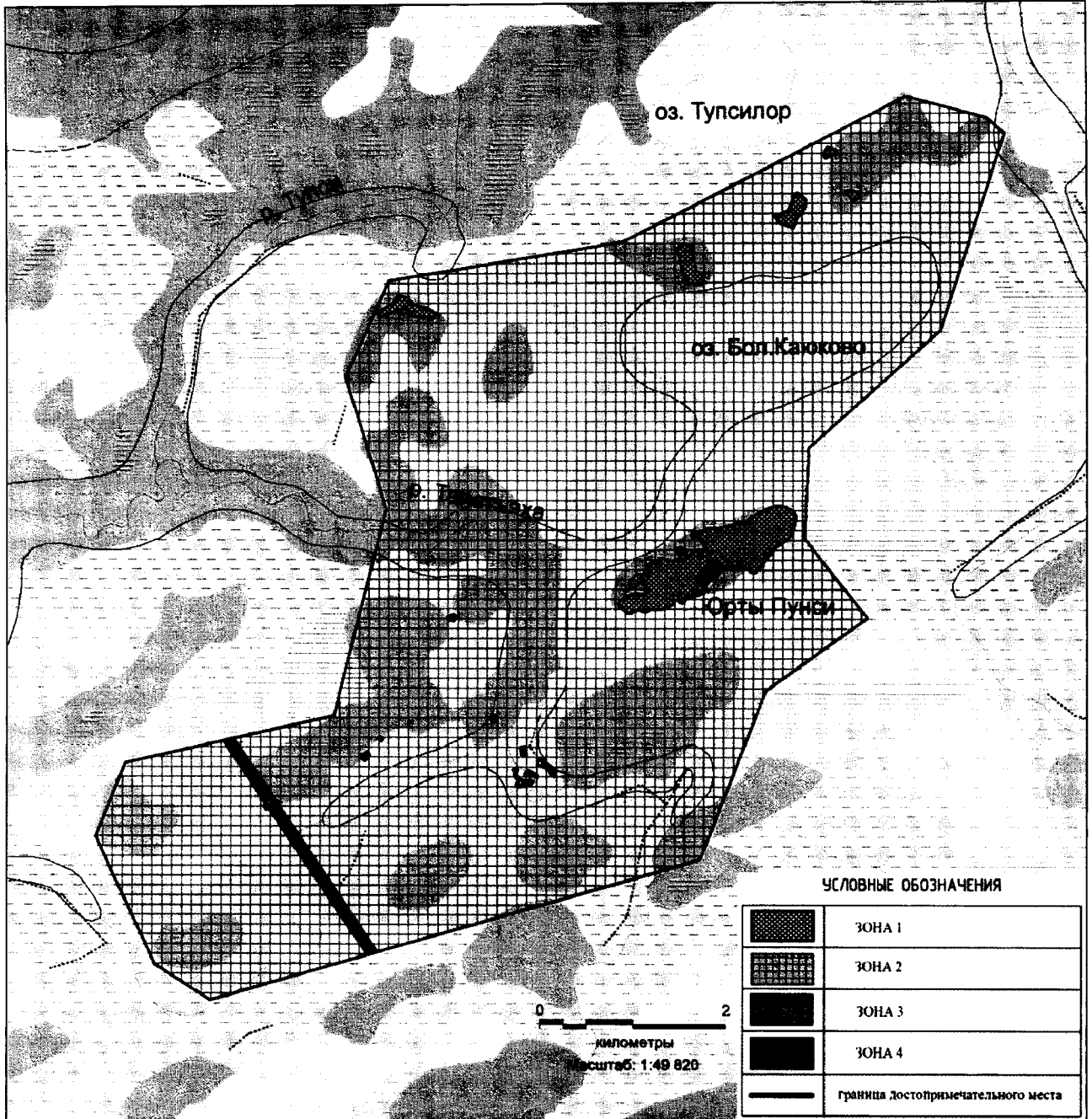
б) разрешается:

реконструкция, ремонт, демонтаж и обслуживание объектов линейных коммуникаций;

установка информационных надписей и обозначений, относящихся к достопримечательному месту.

В месте пересечения функциональной зоны 1 и функциональной зоны 4, действуют требования к осуществлению деятельности, установленные для функциональной зоны 1.

**Схема функциональных зон объекта культурного наследия
регионального значения достопримечательное место
«Пунси»**



Приложение 5
к приказу Службы государственной
охраны объектов культурного наследия
Ханты-Мансийского автономного округа – Югры
от «18» июля 2018 года № 10-нп

**Требования к видам разрешенного использования
земельных участков в границах территории объекта культурного
наследия регионального значения достопримечательное место «Пунси»**

Наименование вида разрешенного использования земельного участка в границах функциональных зон:

а) зона 1 – деятельность по особой охране и изучению природы (код 9.0), охрана природных территорий (код 9.1), историко-культурная деятельность (код 9.3), резервные леса (код 10.4), запас (код 12.3);

б) зона 2 – культурное развитие (код 3.6), природно-познавательный туризм (код 5.2), деятельность по особой охране и изучению природы (код 9.0), охрана природных территорий (код 9.1), историко-культурная деятельность (код 9.3), заготовка лесных ресурсов (код 10.3), резервные леса (код 10.4), запас (код 12.3);

в) зона 3 – ведение личного подсобного хозяйства на полевых участках (код 1.16), для индивидуального жилищного строительства (код 2.1), для ведения личного подсобного хозяйства (код 2.2.), блокированная жилая застройка (код 2.3), передвижное жилье (2.4), природно-познавательный туризм (код 5.2), охота и рыбалка (код 5.3), деятельность по особой охране и изучению природы (код 9.0), охрана природных территорий (код 9.1), историко-культурная деятельность (код 9.3), резервные леса (код 10.4), запас (код 12.3), ведение огородничества (код 13.1);

г) зона 4 – энергетика (код 6.7), связь (код 6.8), автомобильный транспорт (код 7.2), трубопроводный транспорт (код 7.5).