



ДУМА

ХАНТЫ-МАНСИЙСКОГО АВТОНОМНОГО ОКРУГА – ЮГРЫ
СЕДЬМОГО СОЗЫВА

ПОСТАНОВЛЕНИЕ

Об утверждении схемы одномандатных избирательных округов для проведения выборов депутатов Думы Ханты-Мансийского автономного округа – Югры

Рассмотрев проект постановления Думы Ханты-Мансийского автономного округа – Югры № ПП-7/0157 "Об утверждении схемы одномандатных избирательных округов для проведения выборов депутатов Думы Ханты-Мансийского автономного округа – Югры", представленный Избирательной комиссией Ханты-Мансийского автономного округа – Югры, доработанный и внесенный в качестве правотворческой инициативы Комитетом Думы Ханты-Мансийского автономного округа – Югры по законодательству, региональному устройству и местному самоуправлению, руководствуясь пунктом 7.1 статьи 18 Федерального закона "Об основных гарантиях избирательных прав и права на участие в референдуме граждан Российской Федерации", пунктом 4 статьи 29 Устава (Основного закона) Ханты-Мансийского автономного округа – Югры и Законом Ханты-Мансийского автономного округа – Югры "О выборах депутатов Думы Ханты-Мансийского автономного округа – Югры", Дума Ханты-Мансийского автономного округа – Югры **постановляет:**

1. Утвердить схему одномандатных избирательных округов для проведения выборов депутатов Думы Ханты-Мансийского автономного округа – Югры (прилагается).

2. Настоящее Постановление подлежит официальному опубликованию не позднее чем через пять дней со дня его принятия и вступает в силу со дня его официального опубликования.

**Председатель Думы
Ханты-Мансийского
автономного округа – Югры**

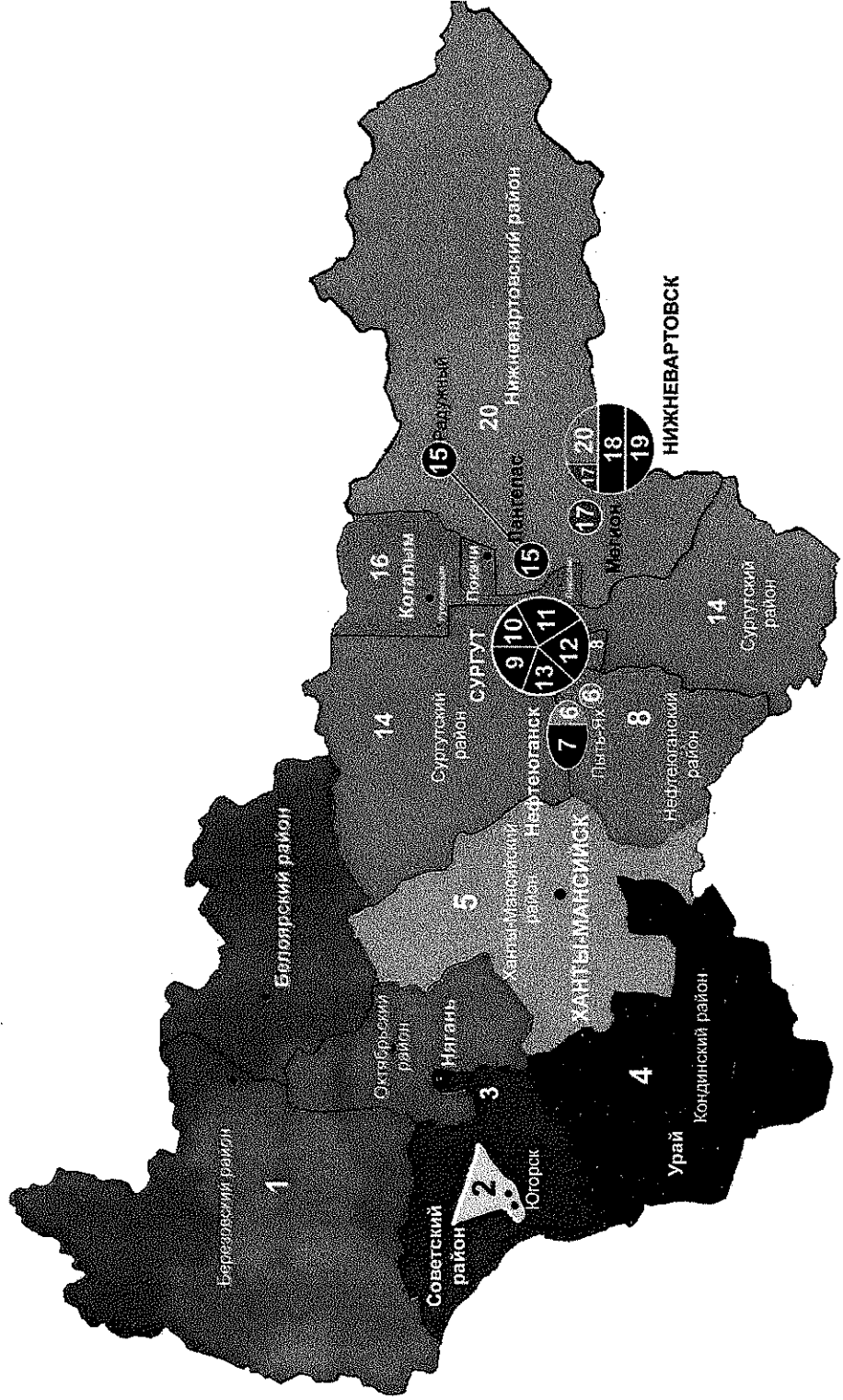


Б.С. Хохряков

г. Ханты-Мансийск
26 февраля 2026 года
№ 1795

Приложение
к постановлению Думы
Ханты-Мансийского
автономного округа – Югры
от 26 февраля 2026 года № 1795

**Схема одномандатных избирательных округов для проведения выборов депутатов
Думы Ханты-Мансийского автономного округа – Югры**



**Описание схемы
одноmandатных избирательных округов для проведения выборов депутатов
Думы Ханты-Мансийского автономного округа – Югры**

№ п/п	Наименование и номер одноmandатного избирательного округа	Описание территории одноmandатного избирательного округа	Число избирателей в избирательном округе
1	2	3	4
1.	Белоярский одноmandатный избирательный округ № 1	Территория Белоярского муниципального района Территория Березовского муниципального района Территория Октябрьского муниципального района (за исключением межселенной территории, включенной в Няганский одноmandатный избирательный округ № 3, согласно приложению 2 к настоящему описанию)	55 845
2.	Югорский одноmandатный избирательный округ № 2	Территория городского округа Югорск Территория Советского муниципального района в границах: город Советский; городские поселения Агириш, Зеленоборск, Коммунистический, межселенная территория в границах узловых точек 1–10 согласно приложению 1 к настоящему описанию	54 344
3.	Няганский одноmandатный избирательный округ № 3	Территория городского округа Нягань Территория Советского муниципального района (за исключением территории, включенной в Югорский одноmandатный избирательный округ № 2, согласно приложению 1 к настоящему описанию) Территория Октябрьского муниципального района (межселенная территория в границах узловых точек 11–14 согласно приложению 2 к настоящему описанию)	53 178

1	2	3	4
4.	Урайский одномандатный избирательный округ № 4	Территория городского округа Урай Территория Кондинского муниципального района	51 550
5.	Ханты-Мансийский одномандатный избирательный округ № 5	Территория городского округа Ханты-Мансийск Территория Ханты-Мансийского муниципального района	66 572
6.	Пыть-Яхский одномандатный избирательный округ № 6	Территория городского округа Пыть-Ях Территория городского округа Нефтеюганск в границах: от пересечения улицы Мамонтовская с улицей Александра Филимонова по прямой до моста через протоку Акопас на границе муниципального образования город Нефтеюганск; по северной, восточной и южной границам муниципального образования город Нефтеюганск до моста через протоку Юганская Обь; от моста через протоку Юганская Обь до улицы Набережная; по улице Набережная до пересечения с улицей Романа Кузоваткина; по улице Романа Кузоваткина до пересечения с улицей Энтузиастов; по улице Энтузиастов до микрорайона 15 (дом 22); от микрорайона 15 (дом 22), включая дом 22, до улицы Романа Кузоваткина; по улице Романа Кузоваткина до пересечения с улицей Нефтяников; по улице Нефтяников до микрорайона 14 (дом 24); от микрорайона 14 (дом 24), включая дом 24, до улицы Энтузиастов; по улице Энтузиастов до пересечения с улицей Владимира Петухова; от пересечения улицы Энтузиастов с улицей Владимира Петухова до микрорайона 16А (дом 70); от микрорайона 16А (дом 70), включая дом 70, до микрорайона 16А (дом 77); от микрорайона 16А (дом 77), включая дом 77, до микрорайона 16А (дом 75); от микрорайона 16А (дом 75), включая дома 75, 76, до улицы Аржанова;	54 105

1	2	3	4
		<p>по улице Аржанова до пересечения с улицей Нефтяников; по улице Нефтяников до пересечения с улицей Александра Филимонова; по улице Александра Филимонова до пересечения с улицей Мамонтовская (приложение 5 к настоящему описанию)</p> <p>Территория Нефтеюганского муниципального района (межселенная территория в границах узловых точек 19–22 согласно приложению 3 к настоящему описанию)</p>	4
7.	Нефтеюганский одномандатный избирательный округ № 7	<p>Территория городского округа Нефтеюганск в границах: от пересечения улицы Сургутская с улицей Обьездная дорога; по улице Обьездная дорога до пересечения с улицей Усть-Балыкская; по улице Усть-Балыкская до улицы Усть-Балыкская (дом 2); от улицы Усть-Балыкская (дом 2), включая дом 2, до улицы Обьездная дорога; по улице Обьездная дорога до пересечения с улицей Мамонтовская; по улице Мамонтовская до пересечения с улицей Александра Филимонова; по улице Александра Филимонова до пересечения с улицей Нефтяников; по улице Нефтяников до пересечения с улицей Аржанова; по улице Аржанова до микрорайона 16А (дом 74); от микрорайона 16А (дом 74), включая дом 74, до микрорайона 16А (дом 78); от микрорайона 16А (дом 78), включая дом 78, до микрорайона 16А (дом 68); от микрорайона 16А (дом 68), включая дома 67, 68, до пересечения улицы Владимира Петухова с улицей Энтузиастов; по улице Энтузиастов до микрорайона 15 (дом 9); от микрорайона 15 (дом 9), включая дом 9, до улицы Нефтяников; по улице Нефтяников до пересечения с улицей Романа Кузоваткина; по улице Романа Кузоваткина до микрорайона 15 (дом 20); от микрорайона 15 (дом 20), включая дом 20, до микрорайона 15 (дом 22); от микрорайона 15 (дом 22), включая дом 22, до улицы Энтузиастов; по улице Энтузиастов до пересечения с улицей Романа Кузоваткина;</p>	53 579

1	2	3	4
		<p>по улице Романа Кузоваткина до пересечения с улицей Набережная; по улице Набережная до пересечения с улицей Александра Филимонова; от улицы Александра Филимонова вдоль левого берега протоки Юганская Обь до проезда 6П (дом 45/2); от проезда 6П (дом 45/2), включая дом 45/2, до улицы Ежевичная; по улице Ежевичная до пересечения с улицей Пограничная; по улице Пограничная до пересечения с улицей Зимняя; по улице Зимняя до пересечения с проездом 5П; по проезду 5П до пересечения с улицей Транспортная; по улице Транспортная до северных границ СНТ Приозерный, СНТ Западный, СНТ Мечта, СНТ Надежда, СНТ Северо-Западный, СНТ Набережный; от границ СНТ Набережный до пересечения улицы Сургутская с улицей Объездная дорога (приложение 5 к настоящему описанию)</p>	4
8.	Нефтеюганский одномандатный избирательный округ № 8	<p>Территория Нефтеюганского муниципального района (за исключением межселенной территории, включенной в Пыть-Яхский одномандатный избирательный округ № 6, согласно приложению 3 к настоящему описанию)</p> <p>Территория Сургутского муниципального района в границах: городское поселение Белый Яр; городское поселение Барсово; сельское поселение Солнечный; межселенная территория Сургутского муниципального района в границах узловых точек 15–18 согласно приложению 3 к настоящему описанию</p>	54 558
9.	Сургутский одномандатный избирательный округ № 9	<p>Территория городского округа Сургут в границах: вдоль южных границ СНТ "Интеграл-1", СНТСН № 20 "Магистраль", ТСН "Монтажник", ПСОК № 37 "Кооператор"; вдоль восточных границ ТСН "Виктория", ДНТ "Алтай", СНТ № 39 Пищевик, СПК "Березовое" до пересечения улицы Привокзальная с улицей Ивана Шидловского;</p>	61 273

1	2	3	4
		<p>по улице Привокзальная; от улицы Привокзальная (дом 18/1), включая дома 18/1, 18/4, до улицы Крылова (дом 23), включая дом 23; по улице Крылова до пересечения с улицей Ивана Шидловского; по улице Ивана Шидловского до пересечения с улицей Александра Уольцева (дом 15), включая дом 15; по улице Александра Уольцева до пересечения с улицей Есенина, включая дома 8, 10, 10/1, 12, 12/1, 14, 14/1, 14/2, 16, 16/1 на улице Есенина; по улице Есенина до пересечения с улицей Семена Билецкого; по улице Семена Билецкого до пересечения с Тюменским трактом; по Тюменскому тракту до пересечения с проспектом Ленина; по проспекту Ленина до пересечения с улицей Профсоюзов; по улице Профсоюзов до улицы Профсоюзов (дом 12); от улицы Профсоюзов (дом 12), включая дом 12, включая дом 12/2, до улицы Чехова (дом 5); по улице Чехова, включая дом 3, до пересечения с проспектом Ленина; по проспекту Ленина до пересечения с улицей Дзержинского; по улицам Дзержинского, Никольская, вдоль южной, западной границ городского округа Сургут до границы СНТ "Интеграл-1" (приложение 6 к настоящему описанию)</p>	4
10.	Сургутский одномандатный избирательный округ № 10	<p>Территория городского округа Сургут в границах: от улицы Профсоюзов (дом 12), включая дом 12, по улице Профсоюзов до пересечения с улицей Островского; по улице Островского до пересечения с Нефтеюганским шоссе; по Нефтеюганскому шоссе до Нефтеюганского шоссе (дом 20/1); от Нефтеюганского шоссе (дом 20/1), включая дом 20/1, до улицы Профсоюзов (дом 29);</p>	62 250

1	2	3	4
		<p>от улицы Профсоюзов (дом 29), включая дом 29, до пересечения с улицей Маяковского;</p> <p>по улице Маяковского, включая дома 16, 18, 20, 20/1, 22, 24, 26, до пересечения с проспектом Мира;</p> <p>по проспекту Мира до пересечения с улицей Островского;</p> <p>по улице Островского до пересечения с проспектом Ленина;</p> <p>по проспекту Ленина до пересечения с бульваром Свободы;</p> <p>по бульвару Свободы до пересечения с улицей Энергетиков;</p> <p>от улицы Энергетиков (дом 51), включая дом 51, до улицы Республики (дом 90), включая дома 82, 90, исключая дом 84;</p> <p>по улице Республики (дом 90) до пересечения с улицей Держинского;</p> <p>по улице Держинского до пересечения с проспектом Ленина;</p> <p>по проспекту Ленина до пересечения с улицей Чехова;</p> <p>по улице Чехова до улицы Чехова (дом 5);</p> <p>от улицы Чехова (дом 5), включая дом 5, исключая дом 3, до улицы Профсоюзов (дом 12), включая дом 12, исключая дом 12/2 (приложение 6 к настоящему описанию)</p>	4
11.	Сургутский одномандатный избирательный округ № 11	<p>Территория городского округа Сургут в границах:</p> <p>от пересечения улицы Маяковского с улицей Быстринская;</p> <p>по улице Быстринская до пересечения с улицей 30 лет Победы;</p> <p>по улице 30 лет Победы до пересечения с проспектом Пролетарский;</p> <p>по проспекту Пролетарский до пересечения с улицей Университетская;</p> <p>от пересечения проспекта Пролетарский с улицей Университетская по диагонали через парк "За Саймой" до пересечения улицы Энергетиков с улицей Мелик-Карамова;</p> <p>по улице Энергетиков до пересечения с Югорским трактом;</p> <p>по Югорскому тракту до пересечения с улицей Виктора Пархомовича, вдоль южной границы городского округа город Сургут в западном направлении до улицы Никольская;</p>	59 502

1	2	3	4
		<p>по улице Никольская до пересечения с улицей Республики; по улице Республики до улицы Республики (дом 90); от улицы Республики (дом 90), включая дома 80, 84, исключая дом 90, до улицы Энергетиков (дом 51), исключая дом 51; по улице Энергетиков до пересечения с бульваром Свободы; по бульвару Свободы до пересечения с проспектом Ленина; по проспекту Ленина до пересечения с улицей Островского; по улице Островского до пересечения с проспектом Мира; по проспекту Мира до пересечения с улицей Маяковского, исключая дома 16, 18 на улице Маяковского; по улице Маяковского, исключая дома 20, 20/1, 22, 24, 26, до пересечения с улицей Быстринская (приложение 6 к настоящему описанию)</p>	4
12.	Сургутский одномандатный избирательный округ № 12	<p>Территория городского округа Сургут в границах: от пересечения проспекта Пролетарский с улицей 30 лет Победы; по улице 30 лет Победы; от улицы 30 лет Победы (дом 76) до улицы Университетская (дом 49); по улице Университетская, включая дом 49, до пересечения с улицей Ивана Захарова; по улицам Ивана Захарова, Югорская до пересечения с улицей Мелик- Карамова, включая улицу Югорская (дома 5/1, 5/2, 5/3, 7, 9), Комсомольский проспект (дома 48, 50); по улице Мелик-Карамова до пересечения с улицей Виктора Пархомовича; по улице Виктора Пархомовича до Югорского тракта; по Югорскому тракту до пересечения с улицей Энергетиков; по улице Энергетиков до пересечения с улицей Мелик-Карамова; от пересечения улиц Энергетиков и Мелик-Карамова по диагонали через парк "За Саймой" до улицы Университетская; по улице Университетская до пересечения с проспектом Пролетарский;</p>	64 009

1	2	3	4
		<p>по проспекту Пролетарский до пересечения с улицей 30 лет Победы (приложение 6 к настоящему описанию)</p>	4
13.	Сургутский одномандатный избирательный округ № 13	<p>Территория городского округа Сургут в границах: вдоль северной, восточной и юго-восточной границ городского округа город Сургут; по улице Виктора Пархомовича до пересечения с улицей Мелик-Карамова; по улице Мелик-Карамова до пересечения с улицей Югорская; по улице Югорская, исключая дома 5/1, 5/2, 5/3, 7, 9 на улице Югорская, дома 48, 50 на Комсомольском проспекте; по улице Ивана Захарова до пересечения с улицей Университетская; по улице Университетская до улицы Университетская (дом 49); от улицы Университетская (дом 49), исключая дом 49, до улицы 30 лет Победы (дом 76), включая дом 76; по улице 30 лет Победы до пересечения с улицей Быстринская; по улице Быстринская до пересечения с улицей Маяковского; по улице Маяковского до пересечения с улицей Профсоюз; по улице Профсоюз до улицы Профсоюз (дом 29); от улицы Профсоюз (дом 29), исключая дом 29, до Нефтеюганского шоссе (дом 20/1), включая дом 20/1; по Нефтеюганскому шоссе до пересечения с улицей Островского; по улице Островского до пересечения с улицей Профсоюз; по улице Профсоюз до пересечения с проспектом Ленина; по проспекту Ленина до пересечения с Тюменским трактом; по Тюменскому тракту до пересечения с улицей Семена Билецкого; по улице Семена Билецкого до пересечения с улицей Есенина; по улице Есенина до пересечения с улицей Александра Усольцева; по улице Александра Усольцева до пересечения с улицей Ивана Шидловского, включая дома 8, 10, 10/1, 12, 12/1, 14, 14/1, 14/2, 16, 16/1 на улице Есенина;</p>	63 472

1	2	3	4
		<p>по улице Ивана Шидловского до пересечения с улицей Крылова, исключая дом 15 на улице Александра Усольцаева;</p> <p>по улице Крылова до улицы Крылова (дом 23);</p> <p>от улицы Крылова (дом 23), включая дом 23, до улицы Привокзальная (дом 18/1), исключая дома 18/1, 18/4;</p> <p>по улице Привокзальная до пересечения с улицей Ивана Шидловского; вдоль восточных границ СПК "Березовое", СНТ № 39 Пищевик, ДНТ "Алтай", ТСН "Виктория";</p> <p>вдоль южных границ ПСОК № 37 "Кооператор", ТСН "Монтажник", СНТСН № 20 "Магистраль", СНТ "Интеграл-1";</p> <p>вдоль северо-западной границы СНТ "Сургутское" (приложение 6 к настоящему описанию)</p>	4
14.	Сургутский одномандатный избирательный округ № 14	<p>Территория Сургутского муниципального района (за исключением территорий, включенных в Нефтеюганский одномандатный избирательный округ № 8 и Когалымский одномандатный избирательный округ № 16, согласно приложениям 3 и 4 к настоящему описанию)</p>	56 980
15.	Радужнинский одномандатный избирательный округ № 15	<p>Территория городского округа Лангелас</p> <p>Территория городского округа Радужный</p> <p>Территория Нижневартовского муниципального района (межселенная территория в границах узловых точек 33–36 согласно приложению 4 к настоящему описанию)</p>	54 369
16.	Когалымский одномандатный избирательный округ № 16	<p>Территория городского округа Когалым</p> <p>Территория городского округа Покачи</p> <p>Территория Сургутского муниципального района в границах: сельские поселения Русскинская, Локосово; межселенная территория Сургутского муниципального района в границах узловых точек 23–29 согласно приложению 4 к настоящему описанию</p> <p>Территория Нижневартовского муниципального района</p>	54 813

1	2	3	4
		<p>(межселенная территория в границах узловых точек 30–32 согласно приложению 4 к настоящему описанию)</p>	
17.	<p>Мегионский одномандатный избирательный округ № 17</p>	<p>Территория городского округа Мегион</p> <p>Территория городского округа Нижневартовск в границах: от узловой точки 39 (координаты 60 55'59" северной широты, 76 23'33" восточной долготы), расположенной на западной границе городского округа Нижневартовск в районе протоки Баграас; вдоль западной границы городского округа Нижневартовск в южном направлении до реки Обь;</p> <p>вдоль реки Обь в восточном направлении до улицы Мусы Джалиля; от пересечения улицы Г.И. Пикмана с улицей Мусы Джалиля; вдоль улицы Мусы Джалиля (нечетная сторона) до улицы 60 лет Октября; от пересечения ул. Мусы Джалиля с улицей 60 лет Октября по улице 60 лет Октября (четная сторона) до улицы Нефтяников; от пересечения улицы 60 лет Октября с улицей Нефтяников по улице Нефтяников (нечетная сторона) до пересечения с улицей Омская; от улицы Омская (дом 26), включая дом 26, до улицы Нефтяников (дом 226); от улицы Нефтяников (дом 226), включая дом 226, до улицы Пионерская; от пересечения улицы Пионерская с улицей Мусы Джалиля по улице Мусы Джалиля (нечетная сторона) до улицы Ленина; от пересечения улицы Мусы Джалиля с улицей Ленина по улице Ленина (четная сторона) до пересечения с проспектом Победы; от пересечения проспекта Победы с улицей Ленина по проспекту Победы (нечетная сторона) до улицы Мира;</p> <p>от пересечения улицы Мира с проспектом Победы по улице Мира (четная сторона) до улицы Мира (дом 4);</p> <p>от улицы Мира (дом 4), включая дом 4, в северном направлении до улицы Мира (дом 3а);</p> <p>от улицы Мира (дом 3а), включая дом 3а, до улицы Северная (дом 4); от улицы Северная (дом 4), включая дом 4, по улице Северная (четная</p>	62 283

1	2	3	4
		<p>сторона) до улицы Индустриальная; от пересечения улицы Северная с улицей Индустриальная по улице Авиаторов (нечетная сторона) вдоль восточной, южной границ района Аэропорта в западном направлении до узловой точки 39 (координаты 60 55'59" северной широты, 76 23'33" восточной долготы), расположенной на западной границе городского округа Нижневартовск в районе протоки Баграс</p> <p>Территория Нижневартовского муниципального района (межселенная территория в границах узловых точек 37–40 согласно приложению 4 к настоящему описанию)</p>	4
18.	Нижневартовский одномандатный избирательный округ № 18	<p>Территория городского округа Нижневартовск в границах: от пересечения проспекта Победы с улицей Ленина по улице Ленина (нечетная сторона) до бульвара Комсомольский; от пересечения улицы Ленина с бульваром Комсомольский по бульвару Комсомольский (нечетная сторона) до улицы Мира; от пересечения улицы Мира с бульваром Комсомольский до озера Комсомольское; от озера Комсомольское до улицы Нефтяников (дом 39); от улицы Нефтяников (дом 39), включая дом 39, до улицы Нефтяников (дом 35); от улицы Нефтяников (дом 35), включая дома 35, 37, до улицы Нефтяников (дом 72); от улицы Нефтяников (дом 72), включая дома 72, 72а, 72б, до улицы Дзержинского (дом 17в/1); от улицы Дзержинского (дом 17в/1), включая дом 17в/1, до улицы Интернациональная (дом 14б); от улицы Интернациональная (дом 14б) вдоль дома 14а на улице Интернациональная, включая дома 14а, 14б, до улицы Интернациональная (дом 12);</p>	61 288

1	2	3	4
		<p>от улицы Интернациональная (дом 12), включая дом 12, по улице Интернациональная (нечетная сторона) до улицы Интернациональная (дом 65);</p> <p>от улицы Интернациональная (дом 65), включая дом 65, в южном направлении до улицы Интернациональная (дом 24а);</p> <p>от улицы Интернациональная (дом 24а), включая дом 24а на улице Интернациональная, дома 12, 14а на улице Пермская, до улицы Пермская (дом 14);</p> <p>от улицы Пермская (дом 14), включая дом 14, по улице Пермская (четная сторона) до улицы Пермская (дом 4);</p> <p>от улицы Пермская (дом 4), включая дома 4, 4б на улице Пермская, дома 37а, 37б на улице Ханты-Мансийская, до улицы Ханты-Мансийская (дом 37);</p> <p>от улицы Ханты-Мансийская (дом 37), включая дом 37, по улице Ханты-Мансийская (нечетная сторона) до улицы Интернациональная;</p> <p>от пересечения улицы Ханты-Мансийская с улицей Интернациональная по улице Интернациональная (нечетная сторона) до улицы Северная;</p> <p>от пересечения улицы Интернациональная с улицей Северная по улице Северная (четная сторона) до улицы Северная (дом 53/стр. 2);</p> <p>от улицы Северная (дом 53/стр. 2), исключая дом 53/стр. 2, до пересечения улицы ЗПС с автодорогой Нижневартовск – Радужный;</p> <p>от пересечения улицы ЗПС с автодорогой Нижневартовск – Радужный в северо-западном направлении до границы района подстанции Сибирская;</p> <p>по западной границе района подстанции Сибирская до северной границы городского округа Нижневартовск;</p> <p>вдоль северной, западной границ городского округа Нижневартовск до района протоки Баграс;</p> <p>от пересечения границ района протоки Баграс и района Аэропорта по южной, восточной границам района Аэропорта до улицы Авиаторов;</p> <p>по улице Авиаторов (четная сторона) до улицы Индустриальная;</p>	

1	2	3	4
		<p>от пересечения улицы Индустриальная с улицей Северная по улице Северная (нечетная сторона) до улицы Северная (дом 12); от улицы Северная (дом 12), включая дом 12, по улице Северная до улицы Менделеева (дом 306); от улицы Менделеева (дом 306), включая дом 306, вдоль дома 5а на улице Мира, включая дом 5а, до улицы Мира (дом 21); от улицы Мира (дом 21), включая дом 21, по улице Мира (нечетная сторона) до проспекта Победы;</p> <p>от пересечения улицы Мира с проспектом Победы по проспекту Победы (четная сторона) до улицы Ленина</p>	4
19.	<p>Нижевартовский одномандатный избирательный округ № 19</p>	<p>Территория городского округа Нижневартовск в границах: от пересечения улицы Г.И. Пикмана с проездом Куропаткина по проезду Куропаткина (нечетная сторона) до улицы 60 лет Октября; от пересечения проезда Куропаткина с улицей 60 лет Октября по улице 60 лет Октября (нечетная сторона) до улицы Ханты-Мансийская; от пересечения улицы 60 лет Октября с улицей Ханты-Мансийская по улице Ханты-Мансийская (нечетная сторона) до улицы Ленина; от пересечения улицы Ханты-Мансийская с улицей Ленина по улице Ленина (четная сторона) до улицы Дружбы Народов; от пересечения улицы Ленина с улицей Дружбы Народов по улице Дружбы Народов (нечетная сторона) до улицы Мира; от пересечения улицы Дружбы Народов с улицей Мира по улице Мира (нечетная сторона) до улицы Пермская; от пересечения улицы Мира с улицей Пермская по улице Пермская (нечетная сторона) до улицы Пермская (дом 3); от улицы Пермская (дом 3), включая дом 3, по улице Пермская в восточном направлении до улицы Пермская (дом 166); от улицы Пермская (дом 166), включая дом 166, до улицы Интернациональная (дом 24);</p>	59 974

1	2	3	4
		<p>от улицы Интернациональная (дом 24), включая дом 24, по улице Интернациональная (четная сторона) до улицы Интернациональная (дом 12а);</p> <p>от улицы Интернациональная (дом 12а), включая дом 12а, вдоль дома 14 на улице Интернациональная, включая дом 14 на улице Интернациональная, дом 19в на улице Дзержинского, до улицы Дзержинского (дом 19г);</p> <p>от улицы Дзержинского (дом 19г), включая дом 19г, до улицы Дзержинского (дом 17в);</p> <p>от улицы Дзержинского (дом 17в), включая дом 17в, по улице Дзержинского до улицы Нефтяников (дом 70в);</p> <p>от улицы Нефтяников (дом 70в), включая дома 70, 70а, 70в, по улице Нефтяников до улицы Нефтяников (дом 41), исключая дома 35, 37, 39;</p> <p>от улицы Нефтяников (дом 41), включая дом 41, в западном направлении до озера Комсомольское;</p> <p>от озера Комсомольское до улицы Мира;</p> <p>от пересечения улицы Мира с бульваром Комсомольский по бульвару Комсомольский (четная сторона) до улицы Ленина;</p> <p>от пересечения улицы Ленина с бульваром Комсомольский по улице Ленина (нечетная сторона) до улицы Мусы Джалиля;</p> <p>от пересечения улицы Ленина с улицей Мусы Джалиля по улице Мусы Джалиля (четная сторона) до улицы Пионерская;</p> <p>от пересечения улицы Мусы Джалиля с улицей Пионерская до улицы Пионерская (дом 17);</p> <p>от улицы Пионерская (дом 17), включая дом 17, до улицы Нефтяников (дом 22б);</p> <p>от улицы Нефтяников (дом 22б), исключая дом 22б, до улицы Нефтяников (дом 20);</p>	

1	2	3	4
		<p>от улицы Нефтяников (дом 20), включая дом 20, по улице Нефтяников (четная сторона) до улицы 60 лет Октября;</p> <p>от пересечения улицы Нефтяников с улицей 60 лет Октября по улице 60 лет Октября (нечетная сторона) до улицы Мусы Джалиля;</p> <p>от пересечения улицы 60 лет Октября с улицей Мусы Джалиля по улице Мусы Джалиля (четная сторона) до улицы Г.И. Пикмана;</p> <p>от пересечения улицы Г.И. Пикмана с улицей Мусы Джалиля по улице Г.И. Пикмана в восточном направлении вдоль реки Обь до проезда Куропаткина</p>	
20.	<p>Нижневартовский одномандатный избирательный округ № 20</p>	<p>Территория городского округа Нижневартовск в границах:</p> <p>от пересечения улицы Г.И. Пикмана с проездом Куропаткина по проезду Куропаткина (четная сторона) до улицы 60 лет Октября;</p> <p>от пересечения проезда Куропаткина с улицей 60 лет Октября по улице 60 лет Октября (четная сторона) до улицы Ханты-Мансийская;</p> <p>от пересечения улицы 60 лет Октября с улицей Ханты-Мансийская по улице Ханты-Мансийская (четная сторона) до улицы Ленина;</p> <p>от пересечения улицы Ханты-Мансийская с улицей Ленина по улице Ленина (нечетная сторона) до улицы Дружбы Народов;</p> <p>от пересечения улицы Ленина с улицей Дружбы Народов по улице Дружбы Народов (четная сторона) до улицы Мира;</p> <p>от пересечения улицы Дружбы Народов с улицей Мира по улице Мира (четная сторона) до улицы Пермская;</p> <p>от пересечения улицы Мира с улицей Пермская по улице Пермская (четная сторона) до улицы Пермская (дом 2);</p> <p>от улицы Пермская (дом 2), включая дома 2, 4а, в восточном направлении до улицы Ханты-Мансийская (дом 35);</p> <p>от улицы Ханты-Мансийская (дом 35), включая дом 35, по улице Ханты-Мансийская (четная сторона) до улицы Интернациональная;</p> <p>от пересечения улицы Ханты-Мансийская с улицей Интернациональная</p>	65 535

1	2	3	4
		<p>по улице Интернациональная (четная сторона) до улицы Северная; от пересечения улицы Интернациональная с улицей Северная по улице Северная (нечетная сторона) до улицы Северная (дом 53/стр. 2); от улицы Северная (дом 53/стр. 2), включая дом 53/стр. 2, до пересечения улицы ЗПС с автодорогой Нижневартовск – Радужный; от пересечения улицы ЗПС с автодорогой Нижневартовск – Радужный в северо-западном направлении до границы района подстанции Сибирская; по западной границе района подстанции Сибирская до северной границы городского округа Нижневартовск; вдоль северной, восточной, южной границ городского округа Нижневартовск до реки Обь; вдоль реки Обь в западном направлении до проезда Куропаткина</p> <p>Территория Нижневартовского муниципального района (за исключением межселенных территорий, включенных в Радужнинский одномандатный избирательный округ № 15, Когалымский одномандатный избирательный округ № 16 и Мегионский одномандатный избирательный округ № 17, согласно приложению 4 к настоящему описанию)</p>	

Приложение 1
к описанию схемы
одномандатных избирательных
округов для проведения
выборов депутатов Думы
Ханты-Мансийского
автономного округа – Югры

Схема
части межселенной территории Советского муниципального района,
входящей в Югорский одномандатный избирательный округ № 2



**Описание схемы части межселенной территории
Советского муниципального района, входящей в Югорский
одномандатный избирательный округ № 2**

Узловая точка 1 (координаты $61^{\circ}31'72''$ северной широты, $63^{\circ}29'41''$ восточной долготы) расположена на западной границе городского округа Югорск.

От узловой точки 1 граница проходит по прямой линии в северном направлении до узловой точки 2 (координаты $61^{\circ}92'78''$ северной широты, $63^{\circ}00'21''$ восточной долготы), расположенной на западной границе пгт. Агириш, далее в южном направлении по границе пгт. Агириш до узловой точки 3 (координаты $61^{\circ}93'38''$ северной широты, $63^{\circ}02'14''$ восточной долготы), расположенной на восточной границе пгт. Агириш.

От узловой точки 3 граница проходит по прямой линии в юго-восточном направлении до узловой точки 4 (координаты $61^{\circ}68'47''$ северной широты, $64^{\circ}46'87''$ восточной долготы), расположенной на северной границе пгт. Коммунистический, далее в западном направлении по границе пгт. Коммунистический до узловой точки 5 (координаты $61^{\circ}67'82''$ северной широты, $64^{\circ}49'42''$ восточной долготы), расположенной на южной границе пгт. Коммунистический.

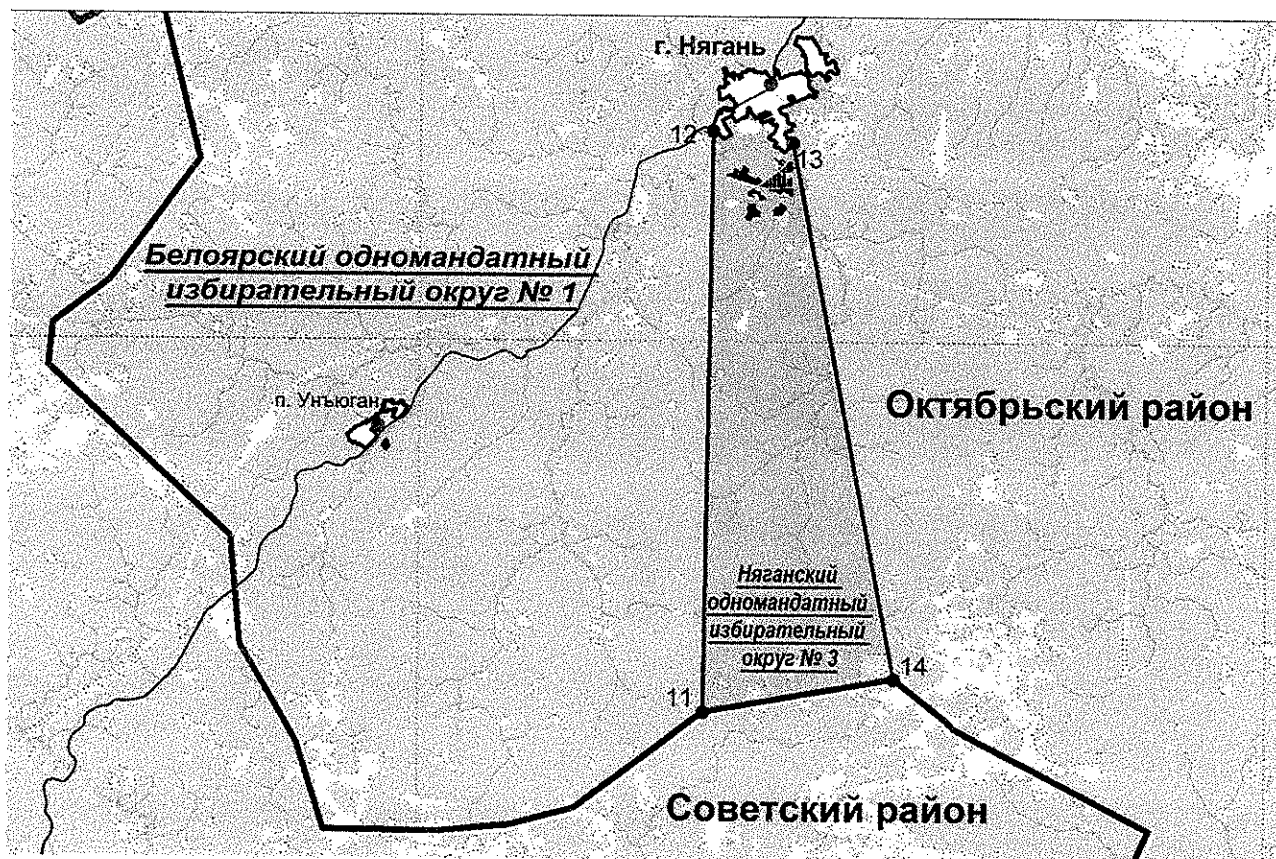
От узловой точки 5 граница проходит по прямой линии в юго-западном направлении до узловой точки 6 (координаты $61^{\circ}47'22''$ северной широты, $64^{\circ}06'04''$ восточной долготы), расположенной на восточной границе пгт. Зеленоборск, далее в северном направлении по границе пгт. Зеленоборск до узловой точки 7 (координаты $61^{\circ}46'49''$ северной широты, $64^{\circ}04'17''$ восточной долготы), расположенной на западной границе пгт. Зеленоборск.

От узловой точки 7 граница проходит по прямой линии в юго-западном направлении до узловой точки 8 (координаты $61^{\circ}36'27''$ северной широты, $63^{\circ}61'85''$ восточной долготы), расположенной на восточной границе г. Советский, далее в северном направлении по границе г. Советский до узловой точки 9 (координаты $61^{\circ}35'41''$ северной широты, $63^{\circ}53'68''$ восточной долготы), расположенной на западной границе г. Советский.

От узловой точки 9 граница проходит по прямой линии в юго-западном направлении до узловой точки 10 (координаты $61^{\circ}30'78''$ северной широты, $63^{\circ}39'34''$ восточной долготы), расположенной на восточной границе городского округа Югорск, далее в северном направлении по границе городского округа Югорск до узловой точки 1, расположенной на западной границе городского округа Югорск.

Приложение 2
к описанию схемы
одномандатных избирательных
округов для проведения
выборов депутатов Думы
Ханты-Мансийского
автономного округа – Югры

Схема
части межселенной территории Октябрьского муниципального района,
входящей в Няганский одномандатный избирательный округ № 3



**Описание схемы части межселенной территории
Октябрьского муниципального района, входящей в Няганский
одномандатный избирательный округ № 3**

Узловая точка 11 (координаты $61^{\circ}79'44''$ северной широты, $65^{\circ}33'67''$ восточной долготы) расположена на границе Советского и Октябрьского муниципальных районов.

От узловой точки 11 граница проходит в северном направлении по прямой линии до узловой точки 12 (координаты $62^{\circ}11'72''$ северной широты, $65^{\circ}34'52''$ восточной долготы), расположенной на восточной границе городского округа Нягань.

От узловой точки 12 граница проходит в южном направлении по границе городского округа Нягань до узловой точки 13 (координаты $62^{\circ}11'08''$ северной широты, $65^{\circ}43'92''$ восточной долготы), расположенной на юго-восточной границе городского округа Нягань.

От узловой точки 13 граница проходит в южном направлении по прямой линии до узловой точки 14 (координаты $61^{\circ}81'33''$ северной широты, $65^{\circ}56'18''$ восточной долготы), расположенной на границе Советского и Октябрьского муниципальных районов.

Приложение 3
к описанию схемы
одномандатных избирательных
округов для проведения
выборов депутатов Думы
Ханты-Мансийского
автономного округа – Югры

Схема
части межселенных территорий Сургутского и Нефтеюганского
муниципальных районов, входящих
в Пыть-Яхский одномандатный избирательный округ № 6
и Нефтеюганский одномандатный избирательный округ № 8



**Описание схемы части межселенных территорий
Сургутского и Нефтеюганского муниципальных районов,
входящих в Пыть-Яхский одномандатный избирательный округ № 6
и Нефтеюганский одномандатный избирательный округ № 8**

1. Узловая точка 15 (координаты $61^{\circ}21'41''$ северной широты, $73^{\circ}14'61''$ восточной долготы) расположена на границе Сургутского и Нефтеюганского муниципальных районов.

От узловой точки 15 граница проходит в северном направлении до узловой точки 16 (координаты $61^{\circ}23'31''$ северной широты, $73^{\circ}14'02''$ восточной долготы), расположенной на юго-западной границе пгт. Барсово.

От узловой точки 16 граница проходит в восточном направлении по границе пгт. Барсово до узловой точки 17 (координаты $61^{\circ}23'80''$ северной широты, $73^{\circ}19'91''$ восточной долготы), расположенной на юго-западной границе пгт. Барсово.

От узловой точки 17 граница пересекает реку Обь по прямой линии до узловой точки 18 (координаты $61^{\circ}22'06''$ северной широты, $73^{\circ}22'10''$ восточной долготы), расположенной на границе Сургутского и Нефтеюганского муниципальных районов.

От узловой точки 18 граница проходит по границе Сургутского и Нефтеюганского муниципальных районов в западном направлении и замыкается в узловой точке 15.

2. Узловая точка 19 (координаты $61^{\circ}3'39''$ северной широты, $72^{\circ}36'59''$ восточной долготы) расположена на южной границе городского округа Нефтеюганск.

От узловой точки 19 граница проходит в южном направлении по прямой линии до узловой точки 20 (координаты $60^{\circ}45'48''$ северной широты, $72^{\circ}48'12''$ восточной долготы), которая расположена на северной границе городского округа Пыть-Ях.

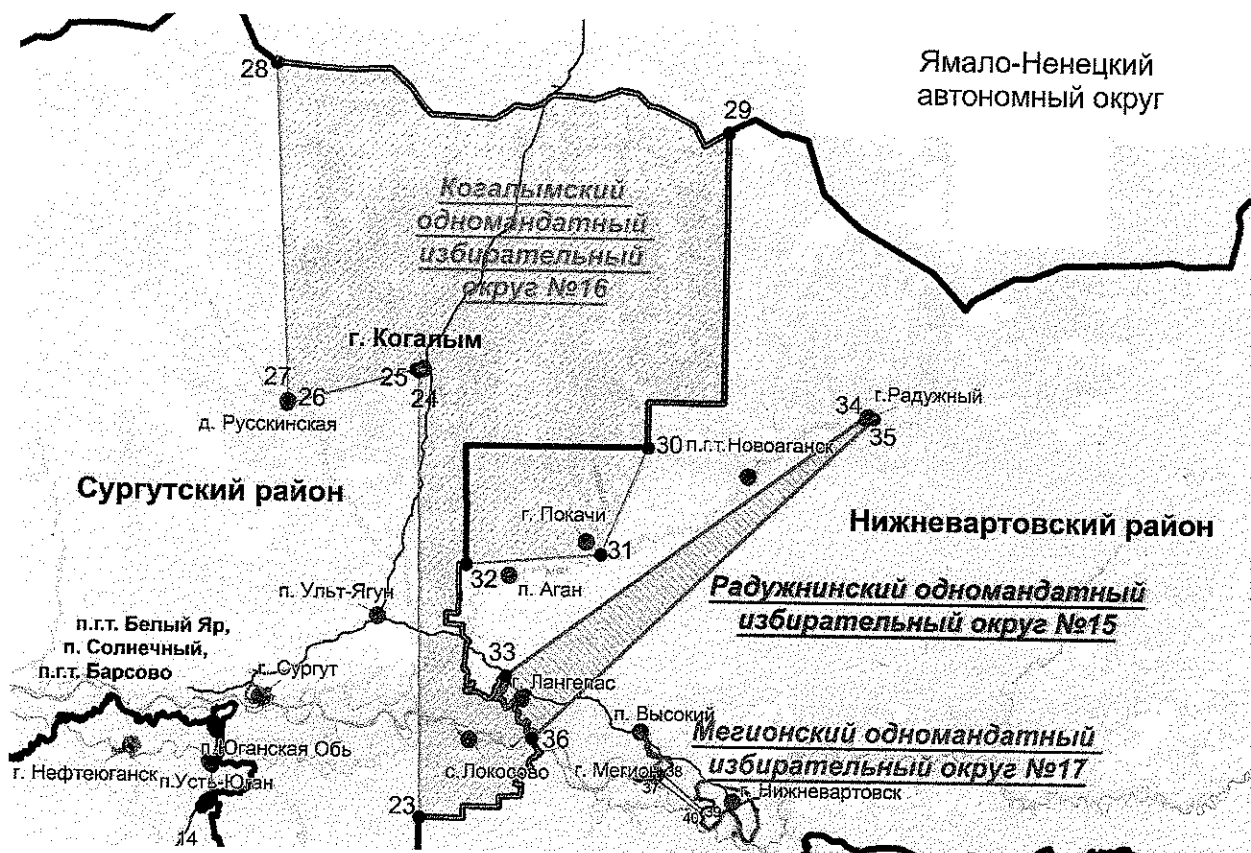
От узловой точки 20 граница проходит в восточном направлении по северной границе городского округа Пыть-Ях до узловой точки 21 (координаты $60^{\circ}45'49''$ северной широты, $72^{\circ}49'46''$ восточной долготы), которая расположена на северной границе городского округа Пыть-Ях.

От узловой точки 21 граница проходит в северном направлении по прямой линии до узловой точки 22 (координаты $61^{\circ}3'45''$ северной широты, $72^{\circ}37'38''$ восточной долготы), которая расположена на южной границе городского округа Нефтеюганск.

От узловой точки 22 граница проходит в западном направлении по южной границе городского округа Нефтеюганск, по протоке Юганская Обь и замыкается в узловой точке 19.

Приложение 4
к описанию схемы
одномандатных избирательных
округов для проведения
выборов депутатов Думы
Ханты-Мансийского
автономного округа – Югры

Схема
части межселенных территорий Сургутского и Нижневартовского
муниципальных районов, входящих в Радужнинский одномандатный
избирательный округ № 15, Когалымский одномандатный
избирательный округ № 16, Мегионский одномандатный
избирательный округ № 17



**Описание схемы части межселенных территорий
Сургутского и Нижневартовского муниципальных районов, входящих
в Радужнинский одномандатный избирательный округ № 15,
Когалымский одномандатный избирательный округ № 16,
Мегионский одномандатный избирательный округ № 17**

1. Узловая точка 23 (координаты $60^{\circ}89'53''$ северной широты, $74^{\circ}51'24''$ восточной долготы) расположена на границе Сургутского и Нижневартовского муниципальных районов.

От узловой точки 23 граница проходит в северном направлении по прямой линии до узловой точки 24 (координаты $62^{\circ}25'49''$ северной широты, $74^{\circ}46'33''$ восточной долготы), расположенной на южной границе городского округа Когалым.

От узловой точки 24 граница проходит в восточном направлении по границе городского округа Когалым до узловой точки 25 (координаты $62^{\circ}26'16''$ северной широты, $74^{\circ}44'512''$ восточной долготы), расположенной на западной границе городского округа Когалым.

От узловой точки 25 граница проходит в юго-западном направлении до узловой точки 26 (координаты $62^{\circ}15'00''$ северной широты, $73^{\circ}59'96''$ восточной долготы), расположенной на южной границе д. Русскинская.

От узловой точки 26 граница проходит в северном направлении по границе д. Русскинская до узловой точки 27 (координаты $62^{\circ}16'00''$ северной широты, $73^{\circ}60'59''$ восточной долготы), расположенной на северной границе д. Русскинская.

От узловой точки 27 граница проходит в северном направлении по прямой линии до узловой точки 28 (координаты $63^{\circ}18'76''$ северной широты, $73^{\circ}49'96''$ восточной долготы), расположенной на границе Сургутского муниципального района и Ямало-Ненецкого автономного округа, и далее по указанной границе в восточном направлении до узловой точки 29 (координаты $62^{\circ}99'40''$ северной широты, $76^{\circ}49'99''$ восточной долготы), расположенной в точке пересечения границ Сургутского, Нижневартовского муниципальных районов и Ямало-Ненецкого автономного округа, затем идет по границе Сургутского и Нижневартовского муниципальных районов в южном направлении и замыкается в узловой точке 23.

2. Узловая точка 30 (координаты $62^{\circ}03'18''$ северной широты, $75^{\circ}99'23''$ восточной долготы) расположена на границе Сургутского и Нижневартовского муниципальных районов.

От узловой точки 30 граница проходит в юго-восточном направлении по прямой линии до узловой точки 31 (координаты $61^{\circ}70'17''$ северной широты, $75^{\circ}68'93''$ восточной долготы), расположенной в месте слияния рек Аган и Ватъеган.

От узловой точки 31 граница проходит в восточном направлении по прямой линии до узловой точки 32 (координаты $61^{\circ}66'65''$ северной широты, $74^{\circ}79'71''$ восточной долготы), расположенной на границе Сургутского и Нижневартовского муниципальных районов, идет по границе Сургутского и

Нижневартовского муниципальных районов в северном направлении и замыкается в узловой точке 30.

3. Узловая точка 33 (координаты $61^{\circ}32'81''$ северной широты, $75^{\circ}07'00''$ восточной долготы) расположена на границе Сургутского и Нижневартовского муниципальных районов в точке пересечения с железной дорогой.

От узловой точки 33 граница проходит в северо-восточном направлении по прямой линии до узловой точки 34 (координаты $62^{\circ}13'14''$ северной широты, $77^{\circ}42'12''$ восточной долготы), расположенной на западной границе городского округа Радужный.

От узловой точки 34 граница проходит в юго-восточном направлении по границе городского округа Радужный до узловой точки 35 (координаты $62^{\circ}13'11''$ северной широты, $77^{\circ}49'17''$ восточной долготы), расположенной на восточной границе городского округа Радужный.

От узловой точки 35 граница проходит в юго-западном направлении по прямой линии до узловой точки 36 (координаты $61^{\circ}13'98''$ северной широты, $75^{\circ}25'09''$ восточной долготы), расположенной на границе Сургутского и Нижневартовского муниципальных районов в точке пересечения с рекой Обь, идет по границе Сургутского и Нижневартовского муниципальных районов в северо-западном направлении и замыкается в узловой точке 33.

4. Узловая точка 37 (координаты $61^{\circ}01'01''$ северной широты, $76^{\circ}05'22''$ восточной долготы) расположена на южной границе городского округа Мегион.

От узловой точки 37 граница проходит в северо-восточном направлении по границе городского округа Мегион до узловой точки 38 (координаты $61^{\circ}01'47''$ северной широты, $76^{\circ}07'25''$ восточной долготы), расположенной на северо-западной границе городского округа Мегион.

От узловой точки 38 граница проходит в юго-восточном направлении по прямой до узловой точки 39 (координаты $60^{\circ}55'59''$ северной широты, $76^{\circ}23'33''$ восточной долготы), расположенной на юго-западной границе городского округа Нижневартовск в районе протоки Баграс.

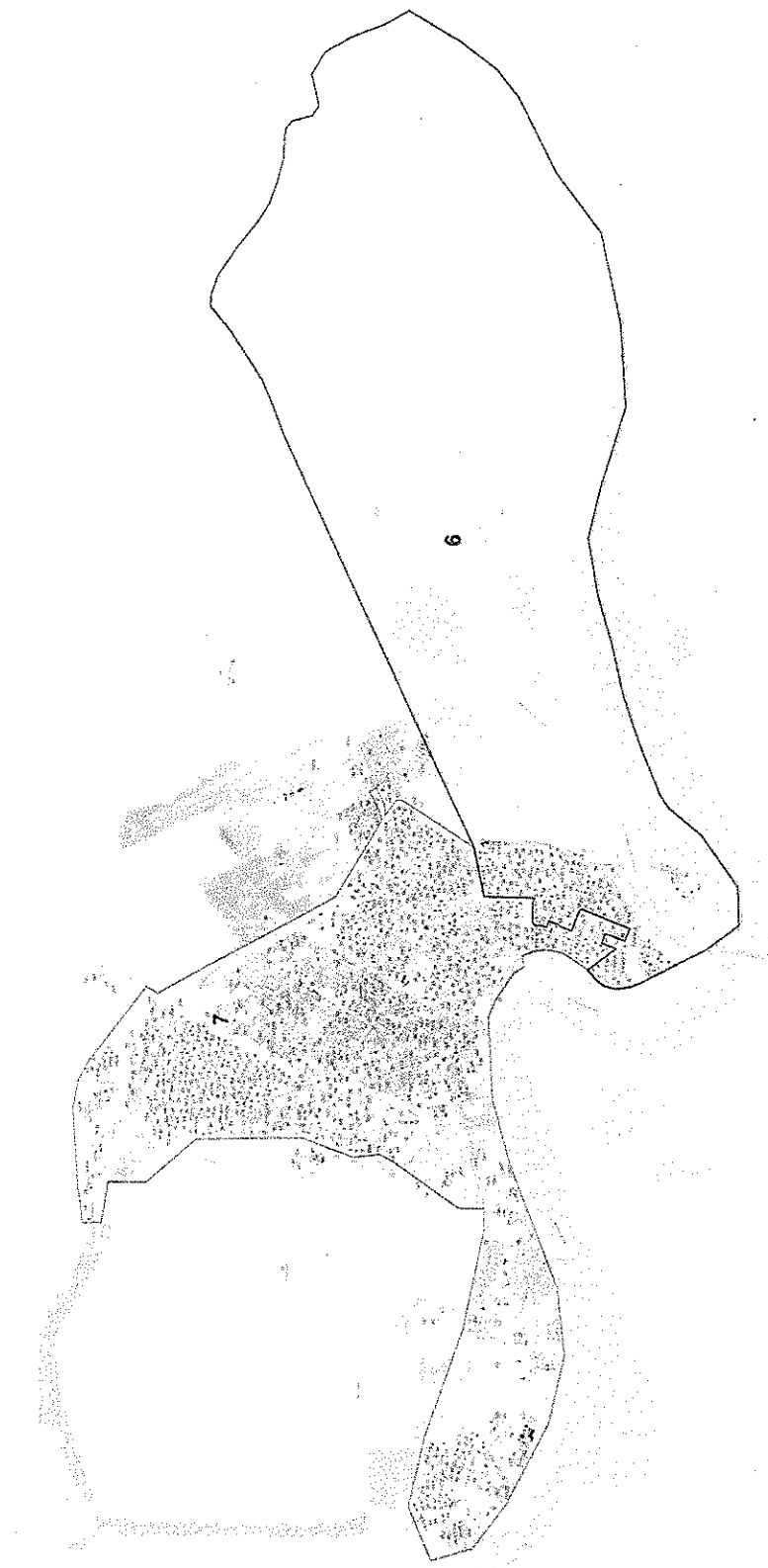
От узловой точки 39 граница проходит в южном направлении по западной границе городского округа Нижневартовск до узловой точки 40 (координаты $60^{\circ}55'25''$ северной широты, $76^{\circ}23'09''$ восточной долготы).

От узловой точки 40 граница проходит в северо-западном направлении по прямой до узловой точки 37.

Приложение 5

к описанию схемы одномандатных
избирательных округов для проведения
выборов депутатов Думы
Ханты-Мансийского
автономного округа – Югры

**Графическое изображение
схемы Нефтеюганского одномандатного избирательного округа № 7 и части Пыть-Яхского одномандатного
избирательного округа № 6 на территории городского округа Нефтеюганск**



Приложение 6
к описанию схемы одномандатных
избирательных округов для проведения
выборов депутатов Думы
Ханты-Мансийского
автономного округа – Югры

**Графическое изображение
схемы Сургутских одномандатных избирательных округов № 9–13 на территории городского округа Сургут**



Приложение 7

к описанию схемы одномандатных
избирательных округов для проведения
выборов депутатов Думы
Ханты-Мансийского
автономного округа – Югры

**Графическое изображение
схемы Нижневартовских одномандатных избирательных округов № 18 и 19, а также частей Мегионского
одномандатного избирательного округа № 17 и Нижневартовского одномандатного избирательного округа № 20
на территории городского округа Нижневартовск**

