



ХАНТЫ-МАНСИЙСКИЙ АВТОНОМНЫЙ ОКРУГ – ЮГРА

ГУБЕРНАТОР

ПОСТАНОВЛЕНИЕ

от 27 июня 2023 года

№ 90

г. Ханты-Мансийск

О внесении изменений в приложение к постановлению Губернатора Ханты-Мансийского автономного округа – Югры от 24 июня 2013 года № 84 «О схеме размещения, использования и охраны охотничьих угодий на территории Ханты-Мансийского автономного округа – Югры»

В соответствии с Федеральным законом от 24 июля 2009 года № 209-ФЗ «Об охоте и о сохранении охотничьих ресурсов и о внесении изменений в отдельные законодательные акты Российской Федерации», приказом Министерства природных ресурсов и экологии Российской Федерации от 31 августа 2010 года № 335 «Об утверждении порядка составления схемы размещения, использования и охраны охотничьих угодий на территории субъекта Российской Федерации, а также требований к ее составу и структуре», Уставом (Основным законом) Ханты-Мансийского автономного округа – Югры, Законом Ханты-Мансийского автономного округа – Югры от 25 февраля 2003 года № 14-оз «О нормативных правовых актах Ханты-Мансийского автономного округа – Югры», учитывая решение Общественного совета при Департаменте недропользования и природных ресурсов Ханты-Мансийского автономного округа – Югры (протокол заседания от 2 июня 2023 года № 15), **п о с т а н о в л я ю:**

Внести в приложение к постановлению Губернатора Ханты-Мансийского автономного округа – Югры от 24 июня 2013 года № 84 «О схеме размещения, использования и охраны охотничьих угодий на территории Ханты-Мансийского автономного округа – Югры» следующие изменения:

1. Абзацы с двадцать четвертого по двадцать шестой после рисунка 3.8, таблицу 3.2, абзац первый после таблицы 3.2, таблицу 3.3, абзацы с первого по третий после таблицы 3.3, таблицу 3.4, абзацы с первого по третий после таблицы 3.4, таблицу 3.5, абзацы с первого по второй после таблицы 3.5, таблицу 3.6, абзацы с первого по третий после таблицы 3.6, таблицы 3.7- 3.8 раздела 3 признать утратившими силу.

2. Пункты 4.1, 4.2 раздела 4 изложить в следующей редакции:

«4.1. Информация о принадлежности охотничьих угодий и иных территорий, являющихся средой обитания охотничьих ресурсов

Исторически Ханты-Мансийский автономный округ – Югра (далее также – автономный округ) был местом, богатым на охотресурсы. Организационные формы охотничьих хозяйств эволюционировали от родовых общин, охотсовхозов, производственно-охотничьих станций, производственно-охотничьих хозяйств к концу 50-х годов в коопзверпромхозы. В начале 1990-х годов распалась формировавшаяся десятилетиями система охотничье-промысловых хозяйств, что стало одной из основных причин сокращения товарного производства и привело к существенным социальным издержкам.

На основании Федерального закона от 24 июля 2009 года № 209-ФЗ «Об охоте и о сохранении охотничьих ресурсов и о внесении изменений в отдельные законодательные акты Российской Федерации» (далее также – Федеральный закон № 209-ФЗ) в настоящий момент действует аукционная форма на право заключения охотхозяйственных соглашений.

В соответствии с пунктом 15 статьи 1, пунктом 2 статьи 7 Федерального закона № 209-ФЗ охотничьи угодья – территории, в границах которых допускается осуществление видов деятельности в сфере охотничьего хозяйства.

Охотничьи угодья подразделяются на:

охотничьи угодья, которые используются юридическими лицами, индивидуальными предпринимателями на основаниях, предусмотренных Федеральным законом № 209-ФЗ (далее также – закрепленные охотничьи угодья, ЗОУ);

охотничьи угодья, в которых физические лица имеют право свободно пребывать в целях охоты (далее также – общедоступные охотничьи угодья, ООУ).

На 1 января 2023 года площадь закрепленных охотничьих угодий автономного округа составила 16 198 509 га (по данным охотхозяйственных соглашений (далее также – ОХС)) или 30,3 % от площади автономного округа (таблицы 4.1, 4.5, рисунок 4.1, карта-схема размещения, использования и охраны охотничьих угодий на территории автономного округа масштаба 1:1 000 000). Сведения о правоустанавливающих документах охотничьих угодий, являющихся средой обитания охотничьих ресурсов в автономном округе, представлены в таблице 4.2.

Таблица 4.1

Площадь закрепленных охотугодий по районам автономного округа

№ п/п	Район	Количество охотхозяйственных соглашений, шт.	Количество охотпользователей, шт.	Общая площадь района, га	Площадь закрепленных охотугодий, га	Процент закрепленных охотугодий от площади района
1	Белоярский	2	1	4 164 599	399 466.0	9.6
2	Березовский	11	9	8 810 053	2 423 907.0	27.5
3	Кондинский	9	7	5 517 028	1 562 682.0	28.3
4	Нефтеюганский	6	6	2 476 591	1 054 615.0	42.6
5	Нижневартовский	22	10	11 784 136	5 572 212.9	47.3
6	Октябрьский	9	5	2 531 614	697 997.0	27.6
7	Советский	10	8	3 009 254	871 098.0	28.9
8	Сургутский	4	4	10 555 328	1 343 150.1	12.7
9	Ханты-Мансийский	43	26	4 631 497	2 273 381.0	49.1
	Всего	116	76	53 480 100	16 198 509.0	30.3

Площадь общедоступных охотугодий в автономном округе определяется путем вычета из площади района площади закрепленных охотугодий и территорий, на которых правовым статусом ограничивается или запрещается ведение охотничьего хозяйства. В соответствии с законодательством Российской Федерации (далее также – РФ) она должна составлять не менее 20 % от площади субъекта РФ.

Площадь общедоступных охотугодий в автономном округе составляет 20 538 387 га или 38,4 % от площади автономного округа.

По муниципальным районам автономного округа распределение площади данной категории охотугодий происходит неравномерно. Недостаточно общедоступных угодий отмечается в Нефтеюганском районе 10,1 %, и, наоборот, высокая обеспеченность в Кондинском и Березовском – 62 % (таблица 4.3, рисунок 4.1). При расчете данной категории угодий исключены площади закрепленных охотугодий, территорий традиционного природопользования (далее также – ТТП), особо охраняемых природных территорий (далее также – ООПТ), земли населенных пунктов, зеленые зоны и лесопарковые части, охотзапретные участки и участки рекреационной деятельности. В пределах автономного округа площадь территорий с запретом или ограничением охоты составила 16 743 204 га (таблица 4.5).

Рисунок 4.1

Закрепленные и общедоступные охотугодья по районам автономного округа

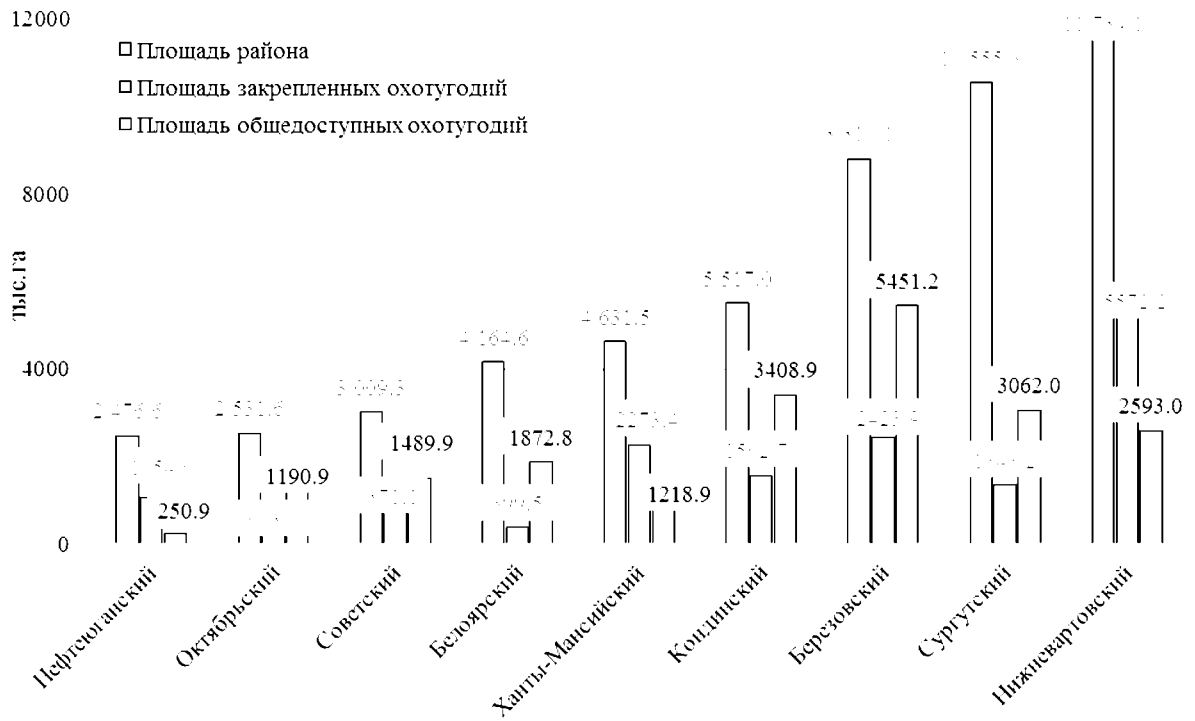


Таблица 4.2

Сведения о принадлежности и правоустанавливающих документах охотхозяйств автономного округа

№ п/п	Район	Наименование юридического лица	Адрес	E-mail	ФИО	Площадь охотугодий по ОХС, га	Номер, дата соглашения	Срок действия соглашения	Номер территории на карте
1	Березовский	ЗАО «Березовский коопзверопромхоз»	РФ, ХМАО – Югра, 628140, пгт. Березово, ул. Горького, д. 1	nable69@mail.ru	Кириленко Сергей Александрович	976 876	№ 75 от 22.01.2018	49 лет	1
2	Березовский	ОКМНС «Турупья»	РФ, ХМАО – Югра, 628148, с. Саранпауль, ул. Н.Вокуева, д. 2	kachanov-im@mail.ru	Качанов Иван Митрофанович	215 581	№ 89 от 27.03.2018	49 лет	2.1
3						131 555	№ 25 от 21.02.2013	до 31.12.2061	2.2
4	Березовский	ООО «Община «Кимкьясуй»	РФ, ХМАО – Югра, 628151, д. Кимкьясуй	nable69@mail.ru	Кириленко Евгений Александрович	399 628	№ 76 от 22.01.2018	49 лет	3
5	Березовский	ИП Козловский А.В.	РФ, ХМАО – Югра, пгт. Березово, Аэропорт, д. 16	mila.60.00@mail.ru	Козловский Александр Валентинович	30 636	№ 57 от 01.11.2017	49 лет	4
6	Березовский	Семейная (родовая) ОКМНС «Межи»	РФ, ХМАО – Югра, 628148, с. Саранпауль, ул. Советская, д. 28	vanyuta-t@list.ru	Ванюта Тамара Савельевна	39 846	№ 22 от 17.12.2012	до 31.12.2061	5
7	Березовский	НОКМНС «Сосьва»	РФ, ХМАО – Югра, 628146, пгт. Игрим, ул. Республики, д. 13	sosval@rambler.ru	Полуянов Александр Григорьевич	145 860	№ 36-АУ от 07.04.2014	49 лет	6
8	Березовский	ООО «Северная Сосьва»	РФ, ХМАО – Югра, 628145, п. Сосьва, ул. Рыбпромышленная, д. 5А	rahtgol@yandex.ru	Мысова Елена Александровна	172 630	№ 65 от 26.12.2017	49 лет	7
9	Березовский	ИП Трускова Н.С.	РФ, ХМАО – Югра, 628245, пгт. Агириш, ул. Дзержинского, д.17	tru-40@mail.ru	Трускова Наталия Сергеевна	101 602	№ 66 от 29.12.2017	49 лет	8
10	Березовский	ООО «Дары Тайги»	РФ, ХМАО – Югра, 628263, г. Югорск, ул. Декабристов, д.10	nable69@mail.ru	Кириленко Сергей Александрович	98 928	№ 125 от 10.12.2020	49 лет	9.1
11						110 765	№ 126 от 10.12.2020	49 лет	9.2
12	Белоярский	Национальная семейная (родовая) община коренных малочисленных народов ханты «Ить-Ях»	РФ, ХМАО – Югра, Ханты-Мансийский район, д. Шапша, ул. Молодежная, д. 2	GENA_7070@mail.ru	Королев Геннадий Иванович	100 392	№ 129 от 15.12.2020	49 лет	10.1

13	Белоярский	ООО «Патриот-Север»	РФ, ХМАО – Югра, 628179, с. Полноват, ул. Советская, д. 49	patriot-north@mail.ru	Ахметчин Андрей Павлович	299 074	№ 109 от 01.12.2020	49 лет	11
14	Октябрьский	ООО «Обское»	РФ, ХМАО – Югра, 628183, г. Нягань, ул. Лазарева, д. 14, корп. 1, оф. 6	Zueva_olga54@mail.ru	Зуев Владимир Иванович	27 000	№ 46 от 22.01.2015	до 10.11.2044	12
15	Октябрьский	Общественное объединение «Октябрьская районная общественная организация охотников и рыболовов»	РФ, ХМАО – Югра, 628100, пгт. Октябрьское, ул. Ленина, д. 42	ohot-i-rybolov@yandex.ru KrivolapovNL@oktregio.n.ru	Горбунов Андрей Сергеевич	41 030	№ 99 от 04.09.2018	49 лет	13.1
16						33 330	№ 100 от 04.09.2018	49 лет	13.2
17						58 020	№ 102 от 04.09.2018	49 лет	13.3
18						91 878	№ 101 от 04.09.2018	49 лет	13.4
19	Октябрьский	ООО «Унторское охотничье хозяйство»	РФ, ХМАО – Югра, 628181, г. Нягань, ул. Лазарева, д. 21 корпус 3	tgr78@mail.ru	Романчук Тарас Георгиевич	118 622	№ 40-АУ от 24.09.2014	49 лет	14
20	Октябрьский	ООО «Национальная община Лангки»	РФ, ХМАО – Югра, 628126, п. Приобье, ул. Крымская, д. 4а	langki86@mail.ru	Маремьянин Андрей Иванович	105 793	№ 41-АУ от 24.09.2014	49 лет	15.1
21						128 641	№ 43-АУ от 26.09.2014	49 лет	15.2
22	Октябрьский	ООО «Туега»	РФ, ХМАО – Югра, 628126, пгт. Приобье, ул. Севастопольская, д. 90б	tuega00@mail.ru	Турушева Эльвира Николаевна	93 683	№ 62 от 26.12.2017	49 лет	16
23	Советский	ООО «Зеленый лес»	РФ, ХМАО – Югра, 628242, г. Советский, ул. Гастелло, д. 5а	sovetsky.rgs@gmail.com	Миков Игорь Александрович	126 441	№ 105 от 24.12.2018	49 лет	17
24	Советский	ИП Петров Д.А.	РФ, ХМАО – Югра, г. Советский, ул. Матросова, д. 30а	www.oxota.tugr@mail.ru	Петров Дмитрий Андреевич	7 335	№ 33 от 01.04.2014	до 31.12.2063	18
25	Советский	Межрегиональная общественная организация Военно-охотничье общество Уральского военного округа	РФ, ХМАО – Югра, г. Советский, ул. О. Кошевого, д. 3а	shulegin82@mail.ru	Косматенко Галина Валериановна	34 713	№ 73 от 17.01.2018	49 лет	19.1
26						29 944	№ 74 от 17.01.2018	49 лет	19.2
27	Советский	ООО «Газпром трансгаз Югорск»	РФ, ХМАО – Югра, 628260, г. Югорск, ул. Мира, д. 15	ksk-nord@mail.ru tanatarova@tfg.gazprom.ru	Созонов Петр Михайлович	182 265	№ 50 от 26.03.2015	до 10.11.2063	20
28	Советский	ООО «Цель»	РФ, ХМАО – Югра, 628263, г. Югорск, ул. Мира, д. 43	Nabel69@mail.ru	Кириленко Александр Павлович	88 414	№ 64 от 26.12.2017	49 лет	21

29	Советский	ООО «Приобское рыбное хозяйство»	РФ, ХМАО – Югра, 628126, пгт. Приобье, ул. Береговая, д. 25		Розенталь Павел Ефимович	45 959	№ 48 от 12.05.2015	до 29.01.2064	22
30	Советский	ООО «Тугринское охотничье хозяйство»	РФ, ХМАО – Югра, 628240, г. Советский, ул. Макаренко, д. 30	makarov.sn86@mail.ru ooo tox@mail.ru	Макаров Николай Николаевич	85 819	№ 67 от 29.12.2017	49 лет	23
31	Советский	ООО «Югра-Тур»	РФ, ХМАО – Югра, 628240, г. Советский, ул. Макаренко, д. 30	Schukinnm@bk.ru	Щукин Николай Михайлович	103 502	№ 112 от 01.12.2020	49 лет	24.1
32						166 706	№ 130 от 01.02.2021	49 лет	24.2
33	Кондинский	ОКМНС «Красный Яр»	РФ, ХМАО – Югра, 628220, пгт. Луговой, ул. Куйбышева, д. 28	Shno.krasnyr@mail.ru	Пастушенко Илья Николаевич	187 475	№ 1 от 26.11.2010	до 31.12.2030	25
34	Кондинский	Сельскохозяйственная национальная община «Глухарь»	РФ, ХМАО – Югра, 628200, п. Междуреченский, ул. Набережная, д. 3	gluharkonda@yandex.ru	Мурашин Олег Алексеевич	346 589	№ 19-1 от 05.12.2012	до 31.12.2061	26.1
35						140 000	№ 19 от 21.08.2012	до 31.12.2061	26.2
36						212 387	№ 122 от 04.12.2020	49 лет	26.3
37	Кондинский	НОКМНС «Кама»	РФ, ХМАО – Югра, 628218, д. Кама, ул. Пушкина, д. 7		Данилецкая Наталья Сергеевна	335 579	№ 103 от 10.10.2018	49 лет	27
38	Кондинский	Сельскохозяйственная национальная община «Ворынская»	РФ, ХМАО – Югра, 628236, д. Ушья, ул. Киевская, д. 1	yanchenkosv@list.ru	Терещенко Александр Анатольевич	45 416	№ 45 от 18.12.2014	до 07.11.2063	28
39	Кондинский	Семейная (родовая) ОКМНС «Карагаево»	РФ, ХМАО – Югра, 628212, с. Леуши, ул. Советская, д. 44	enzelaleks@mail.ru	Энзель Александр Николаевич	87 079	№ 124 от 04.12.2020	49 лет	29
40	Кондинский	ИП Рублева В.И.	РФ, ХМАО – Югра, 628242, г. Советский, ул. Советская, 12а	trunad@bk.ru	Рублева Вера Ивановна	116 469	№ 123 от 04.12.2020	49 лет	30
41	Кондинский	ОКМНС манси «Шаимский кедр»	РФ, ХМАО – Югра, 628231, п. Мулымья, ул. Сосновая, д. 7А	dom-kom-urai@ya.ru	Щелканов Сергей Александрович	91 688	№ 127 от 10.12.2020	49 лет	31
42	Ханты-Мансийский	Муниципальное бюджетное учреждение Ханты-Мансийского района «Досуговый центр «Имитуй»	РФ, ХМАО – Югра, 628508, г. Ханты-Мансийск, ул. Гагарина, д. 212	savin-1961@mail.ru, cunae@yandex.ru	Савин Григорий Витальевич	451 258	№ 9 от 11.07.2011	до 31.12.2031	32.1
43						484 761	№ 4 от 11.07.2011	до 31.12.2031	32.2
44						17 471	№ 3 от 11.07.2011	до 31.12.2031	32.3
45						43 099	№ 6 от 11.07.2011	до 31.12.2031	32.4
46	Ханты-Мансийский	Национальная родовая община «Колмодай»	РФ, ХМАО – Югра, г. Ханты-Мансийск, ул. Безноскова, д. 2а	iri5915831@yandex.ru	Панко Дмитрий Викторович	10 640	№ 32 от 02.12.2013	до 29.10.2062	33
47	Ханты-Мансийский	ООО «Югорский лес»	РФ, ХМАО – Югра, г. Ханты-Мансийск, ул. Заводская, д. 11а	Anton.600@mail.ru	Демаков Антон Сергеевич	10 734	№ 35 от 02.04.2014	до 31.12.2063	34

48	Ханты-Мансийский	ИП Шуклин А.П.	РФ, ХМАО – Югра, г. Ханты-Мансийск, ул. Свердлова, д. 11а	mhlopova@bk.ru	Шуклин Анатолий Петрович	6 005	№ 27 от 25.03.2013	до 31.12.2061	35
49	Ханты-Мансийский	ООО «Сервисная компания»	РФ, ХМАО – Югра, 628011, г. Ханты-Мансийск, ул. Студенческая, д.7, оф. 112		Павлов Сергей Александрович	27 518	№ 107 от.04.09.2019	49 лет	36
50	Ханты-Мансийский	ИП Алексеев Ю.П.	РФ, ХМАО – Югра, пгт. Горноправдинск, ул. Петелина, д. 1	ostyako-vogulsk@yandex.ru	Алексеев Юрий Павлович	15 598	№ 39 от 17.07.2014	до 22.05.2063	37
51	Ханты-Мансийский	Региональная общественная организация «Охотники и рыболовы Ханты-Мансийского автономного округа-Югры»	РФ, ХМАО – Югра, 628001, г. Ханты-Мансийск, ул. Ермака, д. 1Б	novinp@yandex.ru	Новиков Николай Павлович	87 383	№ 34 от 02.04.2014	до 31.12.2063	38
52	Ханты-Мансийский	ООО «Амикой»	РФ, ХМАО – Югра, г. Ханты-Мансийск, ул. Чкалова, д. 40	antonovxm@yandex.ru	Антонов Дмитрий Сергеевич	8 285	№ 21 от 10.09.2012	до 31.12.2052	39
53	Ханты-Мансийский	ОКМНС «Охлым»	РФ, ХМАО – Югра, 628544, п. Кедровый, ул. Старая Набережная, д. 31		Медведев Федор Васильевич	30 919	№ 95 от 11.05.2018	49 лет	40
54	Ханты-Мансийский	ИП Еранкин А.А.	РФ, ХМАО – Югра, г. Ханты-Мансийск, пер. Юганский 10	a-erankin@yandex.ru	Еранкин Андрей Александрович	8 339	№ 44 от 17.12.2014	до 10.11.2063	41
55	Ханты-Мансийский	Община малочисленных народов «Озеро Тымгынтор»	РФ, ХМАО – Югра, 628542, д. Ягурьях, ул. Центральная, д. 26	fedorp86@yandex.ru	Зорин Владимир Владимирович	8 433	№ 78 от 09.02.2018	49 лет	42
56	Ханты-Мансийский	ОКМНС «Белогорье»	РФ, ХМАО – Югра, п. Троица, ул. Центральная, д. 53	329475@bk.ru	Змановский Олег Игоревич	5 638	№ 58 от 01.11.2017	49 лет	43
57	Ханты-Мансийский	ООО «Выйвар»	РФ, ХМАО – Югра, г. Ханты-Мансийск, ул. Загорская, д. 5	oilin3.mail.ru	Ильин Олег Александрович	65 373	№ 60 от 19.12.2017	49 лет	44
58	Ханты-Мансийский	ИП Замородских Т.А.	РФ, ХМАО – Югра, г. Ханты-Мансийск, ул. Чехова, д. 43, кв. 106		Замородских Татьяна Аркадьевна	28 447	№ 61 от 19.12.2017	49 лет	45
59	Ханты-Мансийский	ИП Тырлин В.М.	РФ, ХМАО – Югра, г. Ханты-Мансийск, ул. Родниковая, д. 6	tyrlin_vm@mail.ru	Тырлин Владимир Михайлович	19 874	№ 80 от 01.03.2018	49 лет	46
60	Ханты-Мансийский	Община коренных малочисленных		alexpershin12@gmail.com		13 666	№ 90 от 28.03.2018	49 лет	47.1

61		народов Севера «Назым»	РФ, ХМАО – Югра, 628518, с. Цингалы, ул. Молодежная, д.7		Першин Александр Павлович	50 430	№ 88 от 27.03.2018	49 лет	47.2
62	Ханты- Мансийский	ООО Охотничье хозяйство «Добрино»	РФ, ХМАО – Югра, 628001, г. Ханты- Мансийск, ул. Ямская, д. 14	t.a.k.86@bk.ru	Ткаченко Александр Константинович	9 032	№ 92 от 11.04.2018	49 лет	48.1
63						16 450	№ 93 от 11.04.2018	49 лет	48.2
64						27 499	№ 98 от 03.09.2018	49 лет	48.3
65						13 421	№ 59 от 15.12.2017	49 лет	48.4
66	Ханты- Мансийский	ИП Щепеткин С.С.	РФ, ХМАО – Югра, г. Ханты-Мансийск, ул. Строителей, д. 93/1	tegisn@rambler.ru	Щепеткин Сергей Сергеевич	50 234	№ 37 от 06.06.2014	до 31.12.2063	49
67	Ханты- Мансийский	Национальная родовая община «Нарымский стан» КМНС ХМАО- Югры	РФ, ХМАО – Югра, г. Ханты-Мансийск, ул. Красноармейская, д. 4		Ячигин Валерий Георгиевич	20 471	№ 11 от 19.09.2011	до 31.12.2031	50.1
68						10 030	№ 12 от 19.09.2011	до 31.12.2031	50.2
69	Ханты- Мансийский	ОКМНС «Нарь-Ях»	РФ, ХМАО – Югра, 628501, п. Кышик, ул. Зеленая, д. 11		Веклич Артем Николаевич	31 731	№ 71 от 17.01.2018	49 лет	51.1
70						19 617	№ 68 от 17.01.2018	49 лет	51.2
71						9 327	№ 69 от 17.01.2018	49 лет	51.3
72						29 435	№ 70 от 17.01.2018	49 лет	51.4
73						38 496	№ 72 от 17.01.2018	49 лет	51.5
74	Ханты- Мансийский	ОКМНС «Остяко- Вогульск»	РФ, ХМАО – Югра, 628508, п. Шапша, ул. Центральная, д. 7	ostyako- vogulsk@yandex.ru	Охранов Александр Сергеевич	22 966	№ 24 от 21.02.2013	до 31.12.2061	52.1
75						27 470	№ 26 от 12.03.2013	до 31.12.2061	52.2
76	Ханты- Мансийский	Община малочисленных народов «Сиянье Севера»	РФ, ХМАО – Югра, д. Ягурьях, ул. Центральная, д. 24		Чиркова Ильмира Марсовна	9 113	№ 104 от 10.12.2018	49 лет	53
77	Ханты- Мансийский	ОКМНС «Охлым»	РФ, ХМАО – Югра, 628544, п. Кедровый, ул. Старая Набережная, д. 31		Медведев Федор Васильевич	137 265	№ 96 от 30.05.2018	49 лет	54.1
78						42 780	№ 97 от 30.05.2018	49 лет	54.2
79	Ханты- Мансийский	ИП Ульянкина Н.Ю.	РФ, ХМАО – Югра, г. Ханты-Мансийск, ул. Ленина, д. 105		Ульянкина Наталья Юрьевна	20 512	№ 30 от 28.11.2013	до 29.12.2048	55
80	Ханты- Мансийский	ИП Змановский Г.Н.	РФ, ХМАО – Югра, с. Белогорье, пер. Пионерский, д. 2	Anton.600@mail.ru samarovo77@mail.ru	Змановский Григорий Николаевич	18 644	№ 42-АУ от 25.09.2014	49 лет	56
81	Ханты- Мансийский	ООО «Таватях»	РФ, ХМАО – Югра, 628002, г. Ханты- Мансийск, ул. Лермонтова, д. 37	medved1994@mail.ru	Медведев Олег Юрьевич	34 351	№ 52-АУ от 22.06.2015	49 лет	57

82	Ханты-Мансийский	НАО «Промысловик»	РФ, ХМАО – Югра, Нефтеюганск, ул. Жилая, стр. 13	lnpawlowa@mail.ru	Павлова Людмила Николаевна	29 184	№ 54-АУ от 24.06.2015	49 лет	60.1
83						172 299	№ 17 от 09.07.2012	до 31.12.2061	60.2
84	Ханты-Мансийский	ООО «Алекс плюс»	РФ, ХМАО – Югра, 628240, г. Советский, Восточная промзона № 2, уч. 10, стр. 1, оф. 2	aleks_86ru@mail.ru	Швецов Александр Кузьмич	89 184	№ 110 от 01.12.2020	49 лет	58
85	Нефтеюганский	Родовая община малочисленных народов «Емас»	РФ, ХМАО – Югра, с. Лемпино, ул. Дорожная, д. 1	nfyz987@yandex.ru slisyutin@list.ru	Братыгин Александр Георгиевич	126 300	№ 49 от 29.05.2015	до 03.03.2064	59
86	Нефтеюганский	НАО «Промысловик»	РФ, ХМАО – Югра, г. Нефтеюганск, ул. Жилая, стр. 13	lnpawlowa@mail.ru	Павлова Людмила Николаевна	40 449	№ 16 от 09.07.2012	до 31.12.2061	60.3
87	Нефтеюганский	ООО «Нефтеюганское охотничье-промысловое хозяйство»	РФ, ХМАО – Югра, 628301, г. Нефтеюганск, ул. Сургутская, стр. 14, помещение 3	oao.nefteyuganskoeopx@mail.ru	Чередниченко Иван Алексеевич	562 000	№ 13 от 17.10.2011	до 31.12.2031	61
88	Нефтеюганский	Местная общественная организация «Общество охотников и рыболовов Нефтеюганского района»	РФ, ХМАО – Югра, 628430, г. Нефтеюганск, 16 А мкр., д. 77	belkina@zimaprom.ru	Белкина Людмила Львовна	44 873	№ 20 от 28.08.2012	до 31.12.2061	62
89	Нефтеюганский	Сельскохозяйственный рыбопромысловый производственный кооператив «Волна»	РФ, ХМАО – Югра, 628331, пгт. Пойковский ул. Автомобилистов, д. 59	andrei.ean@mail.ru	Евдокимов Виталий Андреевич	51 593	№ 108 от 01.11.2019	49 лет	63
90	Нефтеюганский	Общественная организация «Нефтеюганское районное общество охотников и рыболовов»	РФ, ХМАО – Югра, 628301, г. Нефтеюганск, 5 мкр., д. 7	korotkova.im@mail.ru	Коротков Алексей Юрьевич	229 400	№ 94 от 11.04.2018	49 лет	64
91	Сургутский	Региональная общественная организация охотников и рыболовов ХМАО-Югры	РФ, ХМАО – Югра, 628401 г. Сургут, ул. Мелик-Карамова, д. 28/2	ohota-surgut@mail.ru	Копотилов Геннадий Александрович	903 494	№ 79 от 13.02.2018	49 лет	65
92	Сургутский	ООО «Охотничье хозяйство «Еловое»	РФ, ХМАО – Югра, 628418, г. Сургут, ул. Лермонтова, д. 10	elovoe@yandex.ru	Продан Александр Анатольевич	5 232	№ 14 от 14.03.2012	до 31.12.2032	66
93	Сургутский	Городская общественная организация	РФ, ХМАО – Югра, 628485, г. Когалым, ул. Дружбы-Народов, д. 34	kogalum_ohotnik@mail.ru	Новосад Виталий Сергеевич	326 423	№ 106 от 12.02.2019	49 лет	67

		«Общество охотников и рыболовов г. Когалыма»							
94	Сургутский	Национальная семейная (родовая) община коренных малочисленных народов ханты «Ить-Ях»	РФ, ХМАО – Югра, 628508, д. Шалша, ул. Молодежная, д. 2	GENA_7070@mail.ru	Королев Геннадий Иванович	108 001	№ 128 от 15.12.2020	49 лет	10.2
95	Нижневартовский	ООО «Национальное межотраслевое универсально-промысловое предприятие» «Охтеурское»	РФ, ХМАО – Югра, 628655, с. Охтеурье, ул. Центральная, д. 19/2	Ohot-nv@mail.ru	Брезгин Борис Иванович	742 740	№ 84 от 07.03.2018	49 лет	68.1
96						62 000	№ 86 от 07.03.2018	49 лет	68.2
97						22 000	№ 83 от 07.03.2018	49 лет	68.3
98						49 000	№ 85 от 07.03.2018	49 лет	68.4
99						119 161	№ 87 от 07.03.2018	49 лет	68.5
100	Нижневартовский	ООО «Национальное лесопромысловое хозяйство»	РФ, ХМАО – Югра, 628606, г. Нижневартовск, ул. Интернациональная, д. 73	SZhitniy@development86.ru OKorolkov@development86.ru	Корольков Олег Иванович - директор	553 959	№ 15 от 01.06.2012	до 31.12.2061	69.1
101						128 153	№ 120 от 04.12.2020	49 лет	69.2
102	Нижневартовский	Местная общественная организация «Нижневартовское районное общество охотников и рыболовов»	РФ, ХМАО – Югра, 628601, г. Нижневартовск, ул. Октябрьская, д. 36	suvorov_71@mail.ru	Суворов Александр Валерьевич	284 400	№ 56 от 25.08.2015	до 24.06.2064	70.1
103						383 600	№ 55 от 25.08.2015	до 24.06.2064	70.2
104						167 121	№ 117 от 04.12.2020	49 лет	70.3
105						156 292	№ 118 от 04.12.2020	49 лет	70.4
106	Нижневартовский	Семейная (родовая) община «Кылас»	РФ, ХМАО – Югра, с. Большетархово, пер. Подгорный 3	Raninen@bk.ru	Ранинен Анатолий Вильевич	56 311	№ 91 от 28.03.2018	49 лет	71
107	Нижневартовский	ОКМНС «Большой Ларьяк»	РФ, ХМАО – Югра, 628650, п. Большой Ларьяк	amoor13@mail.ru	Петухин Анатолий Анатольевич	609 068	№ 77 от 26.01.2018	49 лет	72
108	Нижневартовский	Общественная организация «Клуб любителей охоты и рыболовства Нижневартовского района»	РФ, ХМАО – Югра, 628616, г. Нижневартовск, ул. Мира, д. 5а	Ohot-nv@mail.ru	Брезгин Борис Иванович	571 478	№ 81 от 05.03.2018	49 лет	73.1
109						153 183	№ 82 от 05.03.2018	49 лет	73.2
110						115 115	№ 121 от 04.12.2020	49 лет	73.3
111	Нижневартовский	ИП Фурсяк А.А.	РФ, ХМАО – Югра, 628621, г. Нижневартовск, ул. Декабристов, д. 18а	fursyak-aa@mail.ru	Фурсяк Александр Александрович	190 654	№ 111 от 04.12.2020	49 лет	74
112	Нижневартовский			bpavel62@mail.ru		190 104	№ 113 от 01.12.2020	49 лет	75.1

113		ООО «Национальное охотничье и рыболовное предприятие «Корлики»	РФ, ХМАО – Югра, с. Корлики, ул. Мира, д. 18а		Беклемышев Павел Юрьевич	196 672	№ 114 от 01.12.2020	49 лет	75.2
114						287 148	№ 115 от 01.12.2020	49 лет	75.3
115	Нижневартовский	ООО «Сервис Лес»	РФ, 628680, ХМАО – Югра, г. Мегион, ул. А.М. Кузьмина, д. 26	servislesmegion@mail.ru	Неволин Алексей Владимирович	252 092	№ 119 от 04.12.2020	49 лет	76
116	Нижневартовский	ООО «Большой Ларьяк»	РФ, ХМАО – Югра, 628650, п. Большой Ларьяк	amoor13@mail.ru	Петухин Анатолий Анатольевич	281 962	№ 116 от 04.12.2020	49 лет	77
	автономный округ					16 198 509			

Таблица 4.3

Площадь общедоступных охотугодий по районам автономного округа

Район	Общая площадь района, га	Площадь общедоступных охотугодий, га	Процент общедоступных охотугодий от площади района
Белоярский	4 164 599	1 872 814	45.0
Березовский	8 810 053	5 451 160	61.9
Кондинский	5 517 028	3 408 891	61.8
Нефтеюганский	2 476 591	250 904	10.1
Нижневартовский	11 784 136	2 592 956	22.0
Октябрьский	2 531 614	1 190 909	47.0
Советский	3 009 254	1 489 869	49.5
Сургутский	10 555 328	3 061 999	29.0
Ханты-Мансийский	4 631 497	1 218 885	26.3
Всего	53 480 100	20 538 387	38.4

4.2. Информация о состоянии ведения охотничьего хозяйства

Площадь территорий автономного округа, на которых возможно осуществление деятельности в сфере охотничьего хозяйства, составляет 51 438 889 га или 96,2 % от площади автономного округа. Сюда включены все полевые, лесные, болотные и водопокрытые площади, которые являются ареалом диких зверей и птиц и могут служить для сохранения и использования охотничьих ресурсов и среды их обитания. Исключение составили непригодные угодья, к которым отнесены земли, занятые под объекты инфраструктуры, населенные пункты, а также земли ООПТ (заповедники федерального значения «Юганский» и «Малая Сосьва»).

В структуре категорий наибольшая доля приходится на лесные угодья 55 %, а наименьшая – на сельскохозяйственные (менее 1 %). Значительная доля (34 %) приходится на болотные угодья, 5 % площади занимают пойменные угодья и 6 % водопокрытые угодья (рисунок 4.2).

Деятельность в области охотничьего хозяйства в автономном округе осуществляют 76 охотпользователей на 116 закрепленных охотничьих угодьях. По организационно-правовой форме это индивидуальные предприниматели и юридические лица разных форм собственности (таблица 4.4).

От общего числа охотпользователей наибольшая доля (39 %) приходится на коммерческие организации, 26 % приходится на национальные родовые общины (рисунок 4.3). Среди районов автономного округа наибольшее число индивидуальных предпринимателей и национальных родовых общин расположено в Ханты-Мансийском районе

(31 % и 35 % соответственно), коммерческих предприятий в Октябрьском районе (80 %).

Рисунок 4.2

Структура охотничьих угодий автономного округа

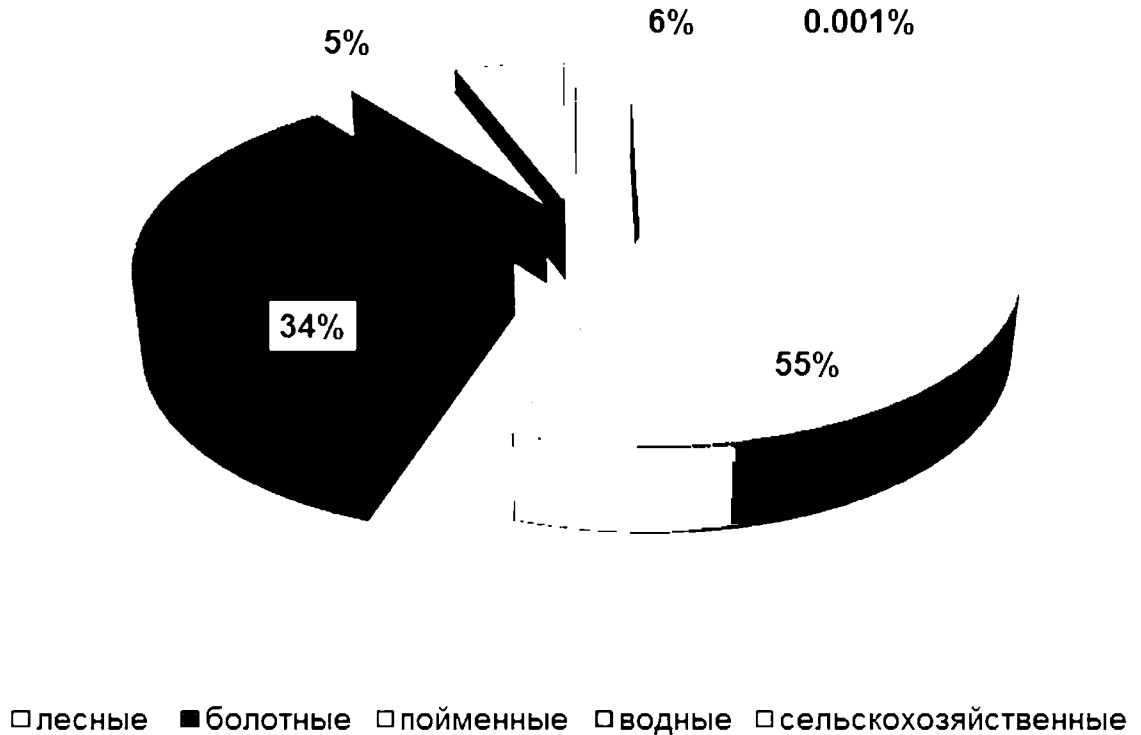


Рисунок 4.3

Количество и распределение площадей охотхозяйств автономного округа по организационно-правовым формам

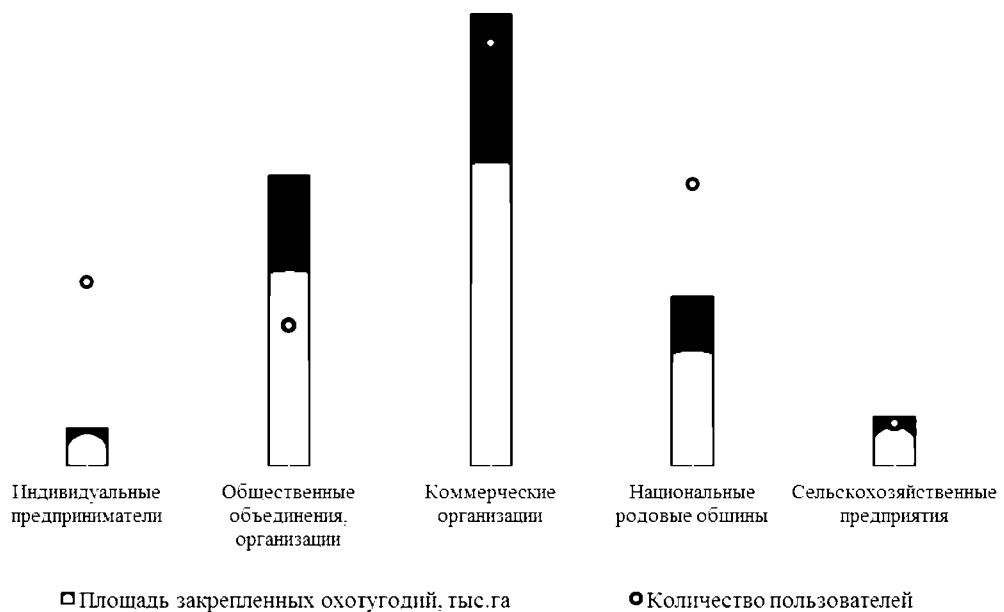


Таблица 4.4

Характеристика охотхозяйств по формам собственности среди районов автономного округа

Наименование показателя	Охотпользователи					
	всего	индивидуальные предприниматели	юридические лица			
			общественные объединения, организации	коммерческие предприятия (ООО, ЗАО, НАО)	национальные родовые общины	с/х общины и предприятия
Березовский район						
Количество охотпользователей, ед.	9	2		4	3	
Площадь закрепленных охотугодий, га	2423907	132238		1758827	532842	
Белоярский район						
Количество охотпользователей, ед.	1			1	<1*>	
Площадь закрепленных охотугодий, га	399466			299074	100392	
Кондинский район						
Количество охотпользователей, ед.	7	1			4	2
Площадь закрепленных охотугодий, га	1562682	116469			701821	744392
Нефтеюганский район						
Количество охотпользователей, ед.	6		2	2	1	1
Площадь закрепленных охотугодий, га	1054615		274273	602449	126300	51593
Нижневартовский район						
Количество охотпользователей, ед.	10	1	2	5	2	
Площадь закрепленных охотугодий, га	5572212.9	190654	1831189	2884990.9	665379	

Октябрьский район						
Количество охотпользователей, ед.	5		1	4		
Площадь закрепленных охотугодий, га	697997		224258	473739		
Советский район						
Количество охотпользователей, ед.	8	1	1	6		
Площадь закрепленных охотугодий, га	871098	7335	64657	799106		
Сургутский район						
Количество охотпользователей, ед.	4		2	1	1	
Площадь закрепленных охотугодий, га	1343150.1		1229917	5232.1	108001	
Ханты-Мансийский район						
Количество охотпользователей, ед.	26	8	2	7<7*>	9	
Площадь закрепленных охотугодий, га	2273381	167652.1	1083972	503329.9	518427	
Всего по Ханты-Мансийскому автономному округу – Югре						
Количество охотпользователей, ед.	76	13	10	30	20	3
Площадь закрепленных охотугодий, га	16198509	6143481	4708266	7326747.9	2753162	795985

Таблица 4.5

Сведения об охотничьих угодьях автономного округа

Угодья	Площадь по нормативным документам, га	Процент от площади автономного округа	Площадь фактическая с учетом перекрытий*, га	Процент от площади автономного округа
Закрепленные охотничьи угодья	16 198 509	30.3	16 198 509	30.3
Территории с запретом охоты	4 083 016	7.6	16 743 204	31.3
Территории традиционного природопользования	13 272 385	24.8		
Общедоступные охотничьи угодья		38.4	20 538 387	38.4
Общая площадь	53 480 100		53 480 100	100

<*> Получена с помощью геоинформационного программного комплекса MapInfo, т.к. часть территорий взаимно перекрывается (ООПТ, ТТП, земли населенных пунктов, закрепленные охотугодья)

Территории с запретом или ограничением производства охоты

Особо охраняемые природные территории

В первую очередь к территориям, режим которых запрещает осуществление деятельности в сфере охотничьего хозяйства, относятся особо охраняемые природные территории и их охранные зоны. В границах автономного округа создано 24 особо охраняемые природные территории, в том числе 4 природных парка, 10 памятников природы регионального значения, 8 заказников федерального и регионального значения, 2 заповедника.

Площадь ООПТ федерального (1 285 603 га) и регионального (1 352 150,5 га) значения на территории автономного округа по нормативным документам составляет 2637753,5 га или 4,9 % от общей площади территории автономного округа (таблица 4.6). Площади охранных зон ООПТ составляют 300 695,9 га или 0,6 % от территории автономного округа. Характеристика ООПТ автономного округа представлена в таблице 4.7.

Для развития охотничьего хозяйства в автономном округе важно наличие заказников, где приоритетным направлением деятельности является проведение биотехнических мероприятий, сохранение природных комплексов и проведение учетных работ. Заказники имеют особое значение для охраны охотничьих животных. В автономном округе образовано 3 государственных природных заказника федерального значения и 5

государственных природных заказников регионального значения (таблица 4.8).

Таблица 4.6

Площадь ООПТ и охранных зон в разрезе районов Ханты-Мансийского автономного округа – Югры

Район	ООПТ и охранные зоны, га	Процент от площади ООПТ в автономном округе
Белоярский	767512.2	26.12
Березовский	201802	6.87
Кондинский	29763	1.01
Нефтеюганский	6134.8	0.21
Нижневартовский	331172	11.27
Октябрьский	81526	2.77
Советский	597538.2	20.34
Сургутский	772930	26.30
Ханты-Мансийский	150062	5.11
Всего по Ханты-Мансийскому автономному округу – Югре	2938449.4	

Таблица 4.7

Перечень ООПТ Ханты-Мансийского автономного округа – Югры

Название ООПТ	Тип	Статус	Район	Площадь ООПТ, га	Площадь охранной зоны, га	Наличие запрета на охоту
Малая Сосьва	Государственный природный заповедник	федеральный	Березовский, Советский	225562	160025	охота запрещена
Юганский	Государственный природный заповедник	федеральный	Сургутский	648636	93893	охота запрещена
Верхне-Кондинский	Государственный природный заказник	федеральный	Советский, Кондинский	241600	отсутствует	охота запрещена
Васпухольский	Государственный природный заказник	федеральный	Ханты-Мансийский, Кондинский	93205	отсутствует	охота запрещена
Елизаровский	Государственный природный заказник	федеральный	Ханты-Мансийский	76600	отсутствует	охота запрещена
Сорумский	Государственный природный заказник	региональный	Белоярский	159300	3700	допускается традиционный образ хозяйствования коренных малочисленных народов Севера (далее также – КМНС) (ТТП)
Березовский	Государственный природный заказник	региональный	Березовский	43320	отсутствует	охота запрещена
Вогулка	Государственный природный заказник	региональный	Березовский	64747	отсутствует	охота запрещена
Унторский	Государственный природный заказник	региональный	Октябрьский	81526	отсутствует	охота запрещена, за исключением охоты в целях осуществления научно-исследовательской, образовательной деятельности, акклиматизации, переселения и гибридизации охотничьих ресурсов, охоты в целях обеспечения ведения традиционного образа жизни и осуществления традиционной хозяйственной деятельности

						КМНС, охоты в целях регулирования численности охотничьих ресурсов
Сургутский	Государственный природный заказник	региональный	Сургутский	24530	отсутствует	охота запрещена
Нумто	Природный парк	региональный	Белоярский	597189,5	6322,7	допускается традиционный образ хозяйствования КМНС (ТТП)
Сибирские Увалы	Природный парк	региональный	Нижневартовский	299620	30890	в зоне регламентируемой деятельности допускается традиционный образ хозяйствования КМНС (ТТП)
Кондинские озера	Природный парк	региональный	Советский	63730	377,2	охота запрещена
Самаровский чугас	Природный парк	региональный	Ханты-Мансийский	6621	183	охота запрещена
Система оз. Ун-Новыинклор, Ай-Новыинклор	Памятник природы	региональный	Белоярский	598,4	401,6	охота запрещена
Лешак-Щелья	Памятник природы	региональный	Березовский	2320	461,8	охота запрещена
Чеускинский бор	Памятник природы	региональный	Нефтеюганский	100	26,8	охота запрещена
Остров Смольный	Памятник природы	региональный	Нижневартовский	486	отсутствует	охота запрещена
Остров Овечий	Памятник природы	региональный	Нижневартовский	176	отсутствует	охота запрещена
Большое Каюково	Памятник природы	региональный	Сургутский	5753	118	охота запрещена
Луговские Мамонты	Памятник природы	региональный	Ханты-Мансийский	161,2	24,6	охота запрещена
Ильичевский бор	Памятник природы	региональный	Кондинский	38	21	охота запрещена
Дальний Нырис	Памятник природы	региональный	Нефтеюганский	1773,1	4235,1	допускается традиционный образ хозяйствования КМНС (ТТП)
Реполовский кедровый бор	Памятник природы	региональный	Ханты-Мансийский	161,3	16,1	охота запрещена
Всего по Ханты-Мансийскому автономному округу – Югре				2637753,5	300 695,9	

Таблица 4.8

**Характеристика заказников федерального и регионального значения
автономного округа**

Государственный природный заказник федерального значения «Верхне-Кондинский»	
Местоположение	Советский, Кондинский районы
Статус	особо охраняемая природная территория федерального значения
Год создания	учрежден распоряжением Совета Министров РСФСР от 30 апреля 1971 года № 855-р
Нормативно-правовая основа функционирования	решение Исполнительного комитета Тюменского областного Совета народных депутатов от 11 февраля 1971 года № 116 «Об организации государственного заповедника «Малая Сосьва и государственного республиканского государственного заказника «Верхне-Кондинский», приказ Министерства природных ресурсов и экологии Российской Федерации от 1 сентября 2009 года № 273 «Об утверждении Положения о государственном природном заказнике федерального значения «Верхне-Кондинский»
Ведомственная подчиненность	Министерство природных ресурсов и экологии РФ (далее также – Минприроды РФ)
Общая площадь (га)	241600 га
Экспликация земель	–
Охранная зона	отсутствует
Задачи создания ООПТ	сохранение природных комплексов (ландшафтов) Кондо-Сосьвинского Приобья; сохранение, восстановление и воспроизводство объектов животного мира, в том числе водных биологических ресурсов; осуществление экологического мониторинга; проведение научных исследований; экологическое просвещение и развитие познавательного туризма
Зонирование территории	–
Режим (охота)	на территории заказника запрещаются промысловая, спортивная и любительская охота
Государственный природный заказник федерального значения «Елизаровский»	
Местоположение	Ханты-Мансийский район
Статус	особо охраняемая природная территория федерального значения
Год создания	19 марта 1982
Нормативно-правовая основа функционирования	постановление СМ РСФСР от 6 января 1982 года № 14, решение Тюменского облисполкома от 29 октября 1974 года № 632, приказ Министерства сельского хозяйства Российской Федерации от 24 ноября 2003 года № 1500 «Об утверждении Положений о государственных природных заказниках федерального значения» (далее также – Минсельхоз)
Ведомственная подчиненность	Министерство природных ресурсов и экологии РФ
Общая площадь (га)	76600
Экспликация земель	–
лесные земли	13 %

Охранная зона	отсутствует
Задачи создания ООПТ	охрана и воспроизводство диких зверей, птиц, ценных промысловых рыб, редких видов растений, а также среды обитания животных, занесенных в Красные книги России и автономного округа
Зонирование территории	отсутствует
Режим (охота)	запрещаются промысловая, спортивная и любительская охота
Государственный природный заказник федерального значения «Васпухольский»	
Местоположение	Ханты-Мансийский, Кондинский районы
Статус	особо охраняемая природная территория федерального значения
Год создания	23 декабря 1993 года
Нормативно-правовая основа функционирования	распоряжение Правительства Российской Федерации от 23 декабря 1993 года № 2285-р «Об образовании государственного природного заказника «Васпухольский» в Тюменской области», приказ Минсельхоза от 24 ноября 2003 года № 1500 «Об утверждении Положений о государственных природных заказниках федерального значения»
Ведомственная подчиненность	Министерство природных ресурсов и экологии РФ
Общая площадь (га)	93 205
Экспликация земель	–
Охранная зона	отсутствует
Задачи создания ООПТ	восстановление и увеличение поголовья северного оленя
Зонирование территории	отсутствует
Режим (охота)	запрещаются промысловая, спортивная и любительская охота
Государственный биологический заказник регионального значения «Сорумский»	
Местоположение	Белоярский район
Статус	особо охраняемая природная территория регионального значения
Год создания	1 августа 1995 года
Нормативно-правовая основа функционирования	учрежден постановлением Главы администрации Ханты-Мансийского автономного округа от 1 августа 1995 года № 160 на основании постановления Главы администрации г. Белоярска от 23 марта 1995 года № 209, постановление Правительства автономного округа от 27 января 2017 года № 19-п «Об утверждении Положений о государственных природных заказниках регионального значения «Березовский», «Сорумский», «Унторский»
Ведомственная подчиненность	входит в состав учреждения автономного округа «Объединенная дирекция особо охраняемых природных территорий»
Общая площадь (га)	163000 га (в том числе охранная зона), площадь заказника 159300 га
Экспликация земель	
лесные земли	113 тыс. га (70, 9 %)
нелесные земли (пашни, сенокосы, пастбища)	6,12 тыс. га (3,8 %)

водоемы (реки, озера, пруды, болота)	34,38 тыс. га (21,6 %)
прочие земли	5,8 тыс. га (3,7 %)
Охранная зона	Шестикилометровая охранная зона по всему периметру заказника образована постановлением Главы Белоярского района от 21 ноября 1995 года № 983. Ограничение доступа населения с целью производства охоты. Разрешенные виды природопользования: побочное пользование (сбор ягод и грибов)
Обоснование создания ООПТ	сохранение сорумской популяции лося на путях его сезонных миграций, сохранение и восстановление нарушений в процессе антропогенеза среды его обитания, воспроизводство и охрана ценных промысловых видов других животных и птиц, и поддержание общего экологического баланса
Зонирование территории	–
Режим	На территории заказника запрещается спортивная (любительская) охота на все виды животных; нахождение граждан с огнестрельным охотничьим оружием и другими орудиями охоты, за исключением специально оговоренных положением случаев. На территории заказника допускается традиционный образ хозяйствования представителей коренных малочисленных народов, который обеспечивает защиту исконной среды обитания
Численность штата, всего чел.,	9
Государственный биологический заказник регионального значения «Березовский»	
Местоположение	Березовский район
Статус	особо охраняемая природная территория регионального значения
Год создания	17 октября 1978 года
Нормативно-правовая основа функционирования	образован решением Тюменского облисполкома от 17 октября 1978 года № 387 на основании ходатайства исполкома Ханты-Мансийского окружного совета депутатов, распоряжение Правительства автономного округа от 27 декабря 2000 года № 172-рп «О подтверждении функционирования на территории Ханты-Мансийского автономного округа государственного биологического заказника регионального значения «Березовский», постановление Правительства автономного округа от 27 января 2017 года № 19-п «Об утверждении Положений о государственных природных заказниках регионального значения «Березовский», «Сорумский», «Унторский»
Ведомственная подчиненность	входит в состав Бюджетного учреждения автономного округа «Объединенная дирекция особо охраняемых природных территорий»
Общая площадь (га)	43320 га
Экспликация земель	–
лесные земли	5420 га (12,5 %)
нелесные земли (пашни, сенокосы, пастбища)	5640 га (13 %)
водоемы (реки, озера, пруды, болота)	9290 га (21,4 %)
заливные луга	20880 га (48,2 %)
прочие земли	2090 га (4,9 %)

Охранная зона	–
Обоснование создания ООПТ	сохранение и естественное воспроизводство водоплавающих птиц, охотничьих животных, а также редких и исчезающих видов животных, птиц, занесенных в Красную книгу Российской Федерации, Красную книгу автономного округа, сохранение среды обитания, путей миграции мест массового гнездования водоплавающих птиц, мест концентрации водоплавающих во время линьки в весенне-летний период, сохранение мест отела копытных (лось), городищ барсука
Зонирование территории	–
Режим	запрещается охота на все виды диких животных, разорение гнезд, нор и других убежищ, сбор яиц
Численность штата, всего: чел., в т.ч.	6
Государственный комплексный заказник регионального значения «Вогулка»	
Местоположение	Березовский район
Статус	особо охраняемая природная территория регионального значения
Год создания	9 августа 1993 года
Нормативно-правовая основа функционирования	учрежден постановлением Губернатора автономного округа от 11 марта 1997 года № 97 «О создании на территории Березовского района государственного комплексного заказника регионального значения «Вогулка», на основании постановления Главы администрации п. Березово от 9 августа 1993 года № 70. Постановление Правительства автономного округа от 17 октября 2014 года № 373-п «Об утверждении Положения о государственном комплексном заказнике регионального значения «Вогулка»
Ведомственная подчиненность	входит в состав Бюджетного учреждения автономного округа «Объединенная дирекция особо охраняемых природных территорий»
Общая площадь (га)	64747 га
Экспликация земель	
лесные земли	39532 га (61,1 %)
нелесные земли (пашни, сенокосы, пастбища)	1209 га (1,9 %)
водоемы (реки, озера, пруды, болота)	23979 га (37 %)
Охранная зона	–
Обоснование создания ООПТ	сохранение популяции лося и северного оленя на путях сезонной миграции на местах зимнего отстоя, сохранение и восстановление среды его обитания, а также воспроизводство и охрана ценных промысловых видов зверей и птиц
Зонирование территории	–
Режим	запрещается охота на все виды животных
Численность штата, чел.	6
Государственный комплексный заказник регионального значения «Унторский»	
Местоположение	Октябрьский район
Статус	особо охраняемая природная территория регионального значения

Год создания	27 декабря 1984 года
Нормативно-правовая основа функционирования	решение Тюменского областного Совета народных депутатов от 27 декабря 1984 года № 390, постановление Главы Администрации автономного округа от 1 августа 1995 года 159 «О продлении сроков организации государственного комплексного заказника окружного значения «Унторский», постановление Правительства автономного округа от 27 января 2017 года № 19-п «Об утверждении Положений о государственных природных заказниках регионального значения «Березовский», «Сорумский», «Унторский»
Ведомственная подчиненность	входит в состав Бюджетного учреждения автономного округа «Объединенная дирекция особо охраняемых природных территорий»
Общая площадь (га)	81526 га
Экспликация земель	–
лесные земли	36000 га (44,2 %)
нелесные земли (пашни, сенокосы, пастбища)	41526 га (38,6 %)
водоемы (реки, озера, пруды, болота)	14000 га (17,2 %)
Охранная зона	–
Обоснование создания ООПТ	сохранение и воспроизводство диких животных, среды их обитания, поддержание общего экологического баланса территории Октябрьского района
Зонирование территории	–
Режим	запрещается охота на все виды животных
Численность штата, чел.	7
Государственный комплексный заказник регионального значения «Сургутский»	
Местоположение	Сургутский район
Статус	особо охраняемая природная территория регионального значения
Год создания	24 июня 1983 года
Нормативно-правовая основа функционирования	постановление Правительства автономного округа от 8 ноября 2019 года № 412-п «О государственном природном комплексном заказнике регионального значения «Сургутский»
Ведомственная подчиненность	–
Общая площадь (га)	24530
Экспликация земель	–
лесные земли	–
нелесные земли (пашни, сенокосы, пастбища)	–
водоемы (реки, озера, пруды, болота)	–
Охранная зона	–

Обоснование создания ООПТ	сохранение природных ландшафтов и объектов палеонтологии, сохранение, восстановление и воспроизводство численности животных (в частности лося), охрана редких и исчезающих видов флоры и фауны, занесенных в Красную Книгу Российской Федерации и Красную Книгу автономного округа, сохранение среды их обитания, путей миграции, мест гнездования, поддержание общего экологического баланса на фоне интенсивной разработки и добычи нефти
Зонирование территории	–
Режим	На территории заказника запрещается охота на все виды животных
Численность штата, чел.	–

Зеленые зоны и лесопарки

В соответствии с Лесным кодексом РФ (статья 114) осуществление видов деятельности в сфере охотничьего хозяйства запрещается в лесах, расположенных в лесопарковых зонах. В лесах, расположенных в зеленых зонах, запрещается осуществление видов деятельности в сфере охотничьего хозяйства, если оно влечет за собой проведение рубок лесных насаждений или создание объектов охотничьей инфраструктуры. Площадь зеленых и лесопарковых зон составляет 94 276 га (таблица 4.9). Доля данной категории угодий невелика и составляет менее 1 % от общей площади охотугодий автономного округа.

Таблица 4.9

Зеленые зоны и лесопарки Ханты-Мансийского автономного округа – Югры

Статус	Район	Площадь, га
Зеленые зона	Березовский	5730
Зеленая зона	Кондинский	3436
Лесопарковая зона	Нижневартовский	2209
Зеленая зона	Нижневартовский	6585
Зеленая зона	Нижневартовский	8913
Зеленая зона	Октябрьский	9115
Зеленая зона	Советский	4701
Зеленая зона	Советский	7186
Зеленая зона	Советский	7274
Зеленая зона	Сургутский	32471
Зеленая зона	Ханты-Мансийский	184
Зеленая зона	Ханты-Мансийский	6471

Защитные участки и зоны охраны охотничьих ресурсов и их среды обитания

С целью сохранения и воспроизводства объектов животного мира, отнесенных к объектам охоты, среды их обитания и условий размножения, нагула, отдыха и путей миграции, в Ханты-Мансийском автономном округе – Югре организовано 9 территорий, на которых установлен запрет на использование объектов животного мира, отнесенных к объектам охоты (таблица 4.10).

Зоны охраны. В соответствии со статьями 6, 21 Федерального закона от 24 апреля 1995 года № 52-ФЗ «О животном мире» (далее также – Закон № 52-ФЗ), статьей 22 Федерального закона от 24 июля 2009 года № 209-ФЗ «Об охоте и о сохранении охотничьих ресурсов и о внесении изменений в отдельные законодательные акты Российской Федерации» установлен запрет охоты в отдельных общедоступных охотничьих угодьях, расположенных на территории Белоярского, Березовского, Нижневартовского и Октябрьского районов автономного округа, в целях обеспечения сохранения охотничьих ресурсов, среды их обитания, условий размножения, нагула, отдыха и путей миграции.

Защитные участки. Согласно статьям 6, 21 Закона № 52-ФЗ, статье 2 Закона автономного округа от 29 октября 2007 года № 142-оз «О регулировании отдельных вопросов в области охраны и использования животного мира на территории Ханты-Мансийского автономного округа – Югры» в целях сохранения и воспроизводства объектов животного мира, отнесенных к объектам охоты, среды их обитания и условий размножения, нагула, отдыха и путей миграции в Октябрьском, Сургутском и Нижневартовском районах установлены защитные участки.

Таблица 4.10

Зоны охраны охотничьих угодий автономного округа

№ п/п	Зона охраны, защитный участок	Район	Площадь, га	Правоустанавливающий документ
1	Зона охраны «Ванзеватская»	Белоярский	42086	Постановление Правительства Ханты-Мансийского автономного округа – Югры от 29 октября 2010 года № 277-п «Об установлении запрета охоты в отдельных общедоступных охотничьих угодьях, расположенных на территории Белоярского, Березовского, Нижневартовского и Октябрьского районов Ханты-Мансийского автономного округа – Югры»
2	Зона охраны «Волья»	Березовский	38330	
3	Зона охраны «Кемпаж»	Березовский	184900	
4	Зона охраны «Аганская»	Нижневартовский	123500	
5	Зона охраны «Южная»	Октябрьский	66174	
6	Защитный участок	Октябрьский	30800	

				Ханты-Мансийского автономного округа – Югры от 26 мая 2009 года № 123-п «Об установлении запрета на использование объектов животного мира, отнесенных к объектам охоты, на территории Октябрьского района Ханты-Мансийского автономного округа – Югры»
7	Защитный участок «Сургутский»	Сургутский	104200	Постановление Правительства Ханты-Мансийского автономного округа – Югры от 3 февраля 2010 года № 31-п «Об установлении запрета на использование объектов животного мира, отнесенных к объектам охоты, на территории Сургутского и Нижневартовского районов Ханты-Мансийского автономного округа – Югры»
8	Защитный участок «Верхне-Вахский»	Нижневартовский	110000	
9	Защитный участок «Кулуманский»	Нижневартовский	25000	

Общая площадь зон охраны и защитных участков составляет 724990 га или около 1,4 % от охотугодий округа. Четыре территории: Верхне-Вахский, Сургутский и Кулуманский защитные участки и Аганская зона охраны, созданы на территориях, ранее существовавших ООПТ регионального значения.

Земли населенных пунктов

Правовой режим земель населенных пунктов определяется Земельным кодексом Российской Федерации, устанавливая, что таковыми признаются земли, используемые и предназначенные для застройки и развития населенных пунктов, и не предусматривается возможность осуществления на землях населенных пунктов видов деятельности в сфере охотничьего хозяйства.

На территории Ханты-Мансийского автономного округа – Югры расположено 194 населенных пункта, в том числе 16 городов, 24 поселка городского типа, 58 поселков, 45 сел и 51 деревня.

Территории традиционного природопользования регионального значения

Территории традиционного природопользования КМНС регионального значения в автономном округе – особо охраняемые территории регионального значения, образованные для ведения традиционного природопользования и традиционного образа жизни КМНС субъектами права традиционного природопользования (Закон Ханты-Мансийского автономного округа – Югры от 28 декабря 2006 года № 145-оз «О территориях традиционного природопользования коренных малочисленных народов Севера регионального значения в Ханты-

Мансийском автономном округе – Югре»). Субъекты права традиционного природопользования имеют преимущественное право на осуществление охоты на ТТП. Для иных лиц охота на ТТП ограничена.

В Ханты-Мансийском автономном округе – Югре образовано и занесено в региональный реестр 475 ТТП общей площадью 13,3 млн. га. Реестр территорий традиционного природопользования КМНС регионального значения в автономном округе (далее – Реестр ТТП) утверждается в соответствии с постановлением Правительства автономного округа от 1 июля 2008 года № 140-п «О Реестре территорий традиционного природопользования коренных малочисленных народов Севера регионального значения в Ханты-Мансийском автономном округе – Югре».

Некоторые субъекты ТТП дополнительно закрепили свое право на охоту, заключив охотхозяйственные соглашения. Субъект ТТП № НЮ-33 закрепил право на охоту на всей площади для ЗОУ «Сельскохозяйственный рыбопромысловый производственный кооператив «Волна»; субъект права ТТП № Б-1 полностью на всей территории закрепил право для ОКМНС «Турупья», субъект права ТТП № Б-11 на части территории закрепил право охоты для ЗОУ ООО «Община «Кимкьясуй».

Водно-болотные угодья, имеющие международное значение главным образом в качестве местообитаний водоплавающих птиц

В целях выполнения российской стороной обязательств, вытекающих из Конвенции о водно-болотных угодьях (далее также – ВБУ), имеющих международное значение главным образом в качестве местообитаний водоплавающих птиц, от 2 февраля 1971 года, в Ханты-Мансийском автономном округе – Югре созданы ВБУ «Верхнее Двубье» и «Нижнее Двубье», расположенные в Белоярском, Березовском, Октябрьском и Ханты-Мансийском районах (постановление Правительства РФ от 13 сентября 1994 года № 1050 «О мерах по обеспечению выполнения обязательств Российской Стороны, вытекающих из Конвенции о водно-болотных угодьях, имеющих международное значение главным образом в качестве местообитаний водоплавающих птиц, от 2 февраля 1971 г.»).

Водно-болотные угодья представляют собой специально выделенные участки акватории и территории реки Обь и ее поймы, на которых устанавливается особый режим охраны и использования природных ресурсов.

Площадь водно-болотных угодий составляет:

«Верхнее Двубье», включая государственный природный заказник федерального значения «Елизаровский», – 458289 га;

«Нижнее Двубье», включая государственный природный биологический заказник регионального значения «Березовский», – 303877 га.

В границах водно-болотных угодий хозяйственная деятельность осуществляется в масштабах, не влекущих изменения экологической обстановки среды обитания, условий размножения, линьки, зимовок и остановок на пролетах водоплавающих птиц и их гибели (постановление Правительства Ханты-Мансийского автономного округа – Югры от 27 мая 2022 года № 238-п «Об определении границ водно-болотных угодий «Верхнее Двубье», включая государственный природный заказник федерального значения «Елизаровский», и «Нижнее Двубье», включая государственный природный биологический заказник регионального значения «Березовский», имеющих международное значение главным образом в качестве местообитаний водоплавающих птиц»).

Организация охраны охотничьих угодий и ресурсов

Федеральный государственный охотничий контроль (надзор) на территории автономного округа, за исключением особо охраняемых природных территорий федерального значения, осуществляет Служба по контролю и надзору в сфере охраны окружающей среды, объектов животного мира и лесных отношений автономного округа (далее – Природнадзор Югры). Также в ее полномочия входит контроль: за использованием капканов и других устройств, используемых при осуществлении охоты; за оборотом продукции охоты (таблица 4.11).

Таблица 4.11

Организация и состояние охраны охотугодий и охотничьих ресурсов, по данным Природнадзора Югры

Наименование мероприятия	2019 год	2020 год	2021 год
Количество проведенных рейдов по охране объектов животного мира	513	624	540
Выявлено нарушений правил охоты, правил пользования объектами животного мира	1426	1353	1286
Вынесено постановлений о назначении административного наказания	1316	1351	1229
Изъято огнестрельного оружия, ед.	16	6	20
Передано материалов в органы МВД РФ (с признаками состава преступления, предусмотренного статьей 258 Уголовного кодекса Российской Федерации)	6	7	6
Наложение административных штрафов, тыс. руб.	859.1	907	793.6
Взыскано административных штрафов, тыс. руб.	664.67	864	594.15
Выявлено случаев незаконного оборота продукции охоты	6	3	4
Количество выявленной незаконно добытой продукции охоты, особей	49	60	33

Предъявлено исков о возмещении вреда, причиненного объектам животного мира, тыс. руб.	383	1890	1218.56
Взыскано исков, тыс. руб.	785.921	340.464	1178.967
Проведено проверок в сфере государственного контроля и надзора за соблюдением законодательства юридическими лицами и индивидуальными предпринимателями, осуществляющими деятельность на основании долгосрочной лицензии на пользование объектами животного мира	20	10	9

Информация о наиболее частых нарушениях правил охоты (приказ Министерства природных ресурсов и экологии РФ от 24 июля 2020 года № 477 «Об утверждении Правил охоты» (далее также – Правила охоты)), выявленные подразделениями Природнадзора Югры, представлена в таблице 4.12.

Наиболее частыми нарушениями в сфере охоты (<https://prirodnadzor.admhmao.ru/kontrolno-nadzornaya-deyatelnost/>), по которым предусмотрена административная ответственность, являются:

1) Нарушение пункта 62.15 Правил охоты (при осуществлении охоты запрещается нахождение в охотничьих угодьях на (в) механических транспортных средствах, летательных аппаратах, а также плавательных средствах с включенным мотором, в том числе не прекратившим движение по инерции после выключения мотора, с расчехленным или заряженным или имеющим патроны в магазине охотничьим огнестрельным оружием).

2) Нарушение пункта 5.3 Правил охоты (при осуществлении охоты охотник обязан предъявлять по требованию должностных лиц уполномоченного органа государственной власти, осуществляющего федеральный государственный охотничий надзор, документы, указанные в пункте 5.2 Правил охоты: охотничий билет, разрешение на добычу охотничьих ресурсов и путевку – в случае осуществления охоты в закрепленных охотничьих угодьях).

3) Нарушение пункта 5.2 Правил охоты (при осуществлении охоты физические лица обязаны иметь при себе охотничий билет, разрешение на добычу охотничьих ресурсов).

Таблица 4.12

**Наиболее частые нарушения Правил охоты, зафиксированные
Природнадзором Югры**

№ п/п	Нарушение	Ответственность предусмотрена	Возбуждено дел об административных правонарушениях (ед.)		
			2019 год	2020 год	2021 год
1	Нарушение пункта 62.15 Правил охоты (при осуществлении охоты запрещается нахождение в охотничьих угодьях на (в) механических транспортных средствах, летательных аппаратах, а	ч. 1 ст. 8.37 КоАП РФ	98	160	134

	также плавательных средствах с включенным мотором, в том числе не прекратившим движение по инерции после выключения мотора, с расчехленным или заряженным или имеющим патроны в магазине охотничьим огнестрельным оружием)				
2	Нарушение пункта 5.3 Правил охоты (по требованию должностных лиц органов государственной власти, уполномоченных на осуществление федерального государственного охотничьего надзора, а также государственных учреждений, находящихся в их ведении, и других должностных лиц, уполномоченных в соответствии с законодательством Российской Федерации, разряжать охотничье оружие, предъявлять, передавать им для проверки документы, указанные в пункте 5.2 Правил охоты, а также предъявлять для досмотра вещи, находящиеся при себе, орудия охоты, продукцию охоты и транспортные средства)	ч. 1 ст. 8.37 КоАП РФ, ч. 1.3 ст. 8.37 КоАП РФ, ч. 3 ст. 8.37 КоАП РФ	55	104	88
3	Нарушение пункта 5.2 Правил охоты (в случае осуществления охоты в общедоступных охотничьих угодьях охотник обязан иметь при себе разрешение на добычу охотничьих ресурсов, в случае осуществления охоты в закрепленных охотничьих угодьях – разрешение на добычу охотничьих ресурсов и путевку)	ч. 1 ст. 8.37 КоАП РФ, ч. 1.2 ст. 8.37 КоАП РФ, ч. 2 ст. 7.11 КоАП РФ	108	70	50
4	Иные виды нарушений Правил охоты, выявленные в ходе проведения рейдовых мероприятий по контролю в области федерального государственного охотничьего надзора	ч. 1 ст. 8.37 КоАП РФ	62	70	45
5	Нарушение приложений 5, 6 к приказу Министерства природных ресурсов и экологии РФ от 29 августа 2014 года № 379	ч. 1 ст. 8.37 КоАП РФ, ч. 3 ст. 8.37 КоАП РФ	1087	918	944
6	Нарушение статьи 41 Федерального закона от 24 июля 2009 года № 209-ФЗ «Об охоте и о сохранении охотничьих ресурсов и о внесении изменений в отдельные законодательные акты Российской Федерации» (осуществление производственного охотничьего контроля)	ч. 3 ст. 8.37 КоАП РФ	0	5	4
7	Неповиновение законному распоряжению должностного лица органа, осуществляющего государственный надзор (контроль)	ст. 19.4 КоАП РФ	2	2	4
8	Невыполнение в установленный срок законного предписания	ст. 19.5 КоАП РФ	1	5	6
9	Непредставление или несвоевременное представление в государственный орган, осуществляющий государственный контроль (надзор), сведений (информации)	ст. 19.7 КоАП РФ	1	0	9
10	Неуплата административного штрафа в срок, предусмотренный КоАП РФ	ч. 1 ст. 20.25 КоАП РФ	169	136	115

Перечень охотничьих животных, на который устанавливается лимит добычи, в настоящее время представлен такими видами как лось, бурый медведь, соболь, выдра, барсук, рысь. В автономном округе запрещена охота на северного оленя.

Информация о выдаче разрешений на добычу охотничьих ресурсов предоставлена Департаментом недропользования и природных ресурсов автономного округа (таблица 4.13).

Таблица 4.13

Информация о выдаче разрешений (бланков разрешений) на добычу охотничьих ресурсов (сезон охоты 2019 – 2021 годов)

Наименование мероприятия	2019 г.	2020 г.	2021 г.
	шт.		
выдача разрешений на добычу охотничьих ресурсов на территории общедоступных охотничьих угодий	25859	26863	28489
выдача бланков разрешений юридическим лицам и индивидуальным предпринимателям	17093	27634	30882

Информация о добыче охотничьих ресурсов за период 2012-2021 годов представлена в таблице 5.22.

Сроки и способы охоты в автономном округе определены в соответствии с приказом Министерства природных ресурсов и экологии РФ от 24 июля 2020 года № 477 «Об утверждении Правил охоты», постановлением Губернатора автономного округа от 15 апреля 2011 года № 52 «Об определении видов разрешенной охоты, ограничений охоты в охотничьих угодьях Ханты-Мансийского автономного округа – Югры» и представлены в таблице 4.14.

Таблица 4.14

Информация о сроках охоты и нормах добычи на территории автономного округа

Виды (группы видов) охотничьих ресурсов	Сроки охоты	Норма добычи (любительская охота)	Норма добычи (промысловая охота)
Лось (взрослые самцы)	с 1 сентября по 30 сентября	согласно лимиту	согласно лимиту
Лось (все половозрастные группы)	с 15 сентября по 10 января		
Кабан (все половозрастные группы)	с 1 июня по 28 (29) февраля	1 в сезон	1 в сезон
Медведь	с 21 марта по 10 июня	согласно лимиту	согласно лимиту
	с 1 августа по 31 декабря		
Барсук	с 15 августа по 31 октября	согласно лимиту	согласно лимиту

Белка	с 15 октября по 28 (29) февраля	50 в сезон	1000 в сезон
Норка		3 в сезон	10 в сезон
Горностай		15 в сезон	50 в сезон
Колонок		3 в сезон	10 в сезон
Выдра		согласно лимиту	согласно лимиту
Соболь		согласно лимиту	согласно лимиту
Росомаха		1 в сезон	1 в сезон
Рысь		согласно лимиту	согласно лимиту
Куница		1 в сезон	5 в сезон
Ондатра	с 10 сентября по 28 (29) февраля	50 в сезон	1000 в сезон
Песец	с 1 октября по 31 марта	2 в сезон	30 в сезон
Лисица	с 15 сентября по 28 (29) февраля	3 в сезон	10 в сезон
Заяц-беляк		5 в сезон	20 в сезон
Волк	с 1 августа по 31 марта	не устанавливается	не устанавливается
Водоплавающая дичь (весенняя охота)			
Утки (селезни уток)	10 дней. в охотничьих угодьях Советского, Кондинского, Ханты-Мансийского, Нефтеюганского, Сургутского, Нижневартовского районов, расположенных южнее 61 северной широты, – с последней пятницы апреля;	3 в день охоты	не устанавливается
Гуси (белолобый гусь)	в охотничьих угодьях Советского, Октябрьского, Ханты-Мансийского, Нефтеюганского, Сургутского, Нижневартовского районов, расположенных от 61 северной широты до 62, – с первой пятницы мая; в охотничьих угодьях Березовского, Белярского, Советского, Октябрьского, Ханты-Мансийского, Сургутского, Нижневартовского районов, расположенных севернее 62 северной широты, – со второй пятницы мая	1 в день охоты	не устанавливается
Водоплавающая дичь (осенняя охота)			
Утки	со второй субботы августа по 31 декабря	4 в день охоты	не устанавливается
Гуси (белолобый гусь)		1 в день охоты	не устанавливается
Серая ворона		не устанавливается	не устанавливается
Болотно-луговая дичь			

Дупель	со второй субботы августа по 31 декабря	5 в день охоты	не устанавливается
Бекас			
Гаршнеп			
Турухтан			
Чибис			
Боровая дичь (весенняя охота)			
Глухарь	10 дней. в охотничьих угодьях Советского, Кондинского, Ханты-Мансийского, Нефтеюганского, Сургутского, Нижневартовского районов, расположенных южнее 61 северной широты, - с последней субботы апреля;	весенняя охота - 1 в сезон	
Тетерев		весенняя охота - 2 в сезон	
Вальдшнеп	в охотничьих угодьях Советского, Октябрьского, Ханты-Мансийского, Нефтеюганского, Сургутского, Нижневартовского районов, расположенных от 61 северной широты до 62, - с первой субботы мая; в охотничьих угодьях Березовского, Белоярского, Советского, Октябрьского, Ханты-Мансийского, Сургутского, Нижневартовского районов, расположенных севернее 62 северной широты, - со второй субботы мая	2 в день охоты	не устанавливается
Боровая дичь (летне-осенняя, осенне-зимняя охота)			
Белая куропатка	с третьей субботы августа по 20 апреля	2 в день охоты	5 в день охоты
Глухарь	с третьей субботы августа по 28 (29) февраля	2 в сезон	20 в сезон
Тетерев		5 в сезон	50 в сезон
Рябчик		2 в день охоты	5 в день охоты
Вальдшнеп		2 в день охоты	не устанавливается

Заготовкой является деятельность, связанная с изъятием, хранением и вывозом продукции охоты с места охоты. Продукцией охоты в соответствии с пунктом 9 статьи 1 Федерального закона № 209-ФЗ являются отловленные или отстреленные дикие животные, их мясо, пушнина и иная продукция, определяемая в соответствии с Общероссийским классификатором продукции по видам экономической деятельности ОК 034-2014, утвержденным приказом Росстандарта от 31 января 2014 года № 14-ст.».

3. Раздел 5 изложить в следующей редакции:

«5. Характеристика состояния численности и размещения охотничьих ресурсов на территории Ханты-Мансийского автономного округа – Югры

5.1. Сведения о численности и размещении охотничьих ресурсов

Охотничье-промысловые животные автономного округа – млекопитающие, относящиеся к отрядам хищных, парнокопытных, зайцеобразных и грызунов, из птиц – к отрядам гусеобразных, курообразных и ржанкообразных. В последние десятилетия ряд видов зверей и птиц, формально относящихся к охотничьим, по существу являются таковыми перестали, поскольку из-за экономической нецелесообразности или по другим причинам охотники их не добывают. К числу таких видов относятся водяная полевка, бурундук, крот, кулики, голуби.

Показателями состояния населения охотничье-промысловых животных являются в первую очередь численность и плотность населения. Для хозяйственных целей наиболее целесообразно использование осенних (или по охотничьей терминологии – предпромысловых) показателей плотности и численности. Они характеризуют состояние популяций зверей и птиц, как правило, накануне сезона охоты уже с учетом результатов размножения и обычно в период наиболее равномерного распределения животных по территории, а не во время сезонных миграций и концентрации животных на ограниченных территориях, когда экстраполяция полученных учетных данных затруднена.

Численность охотничьих зверей и птиц по годам существенно различается. У любого вида она подвержена более или менее выраженным циклическим колебаниям и в основном зависит от изменения условий существования, в частности, степени воздействия лимитирующих факторов. Цикл колебаний численности у большей части видов состоит из таких фаз, как рост, пик, спад и депрессия, и имеет у разных животных разную продолжительность, хотя у большинства из них «укладывается» в 4-7 лет. Одни виды имеют большую амплитуду колебаний численности, а каждый отдельный цикл имеет короткий период (например, грызуны, зайцеобразные), у других (крупные хищники, копытные) циклы продолжительные, амплитуда колебаний небольшая, и поэтому кривая динамики численности имеет сглаженный характер. В практике охотоведения состояние популяций охотничьих животных принято характеризовать обобщающей средней величиной, отражающей полный цикл изменений численности, иначе говоря – среднемноголетней численностью (или плотностью населения).

подавляющее большинство видов местной охотничьей фауны имеет достаточно широкое распространение и, соответственно, обитает на всей

исследуемой территории. У некоторых видов здесь проходит граница ареала (кабан, песец).

На основании приказа Департамента природных ресурсов и несырьевого сектора экономики автономного округа от 27 октября 2015 года № 31-нп «Об утверждении Перечня объектов животного мира, отнесенных к объектам охоты, временно или постоянно обитающих на территории Ханты-Мансийского автономного округа – Югры, численность которых подлежит регулированию» список охотничье-промысловых ресурсов (животных) автономного округа, отнесенных к объектам охоты, представлен следующими видами:

1. Млекопитающие: лось, барсук, кабан, бурый медведь, соболь, куница, горноста́й, ласка, колонок, норка, росомаха, выдра, заяц-беляк, белка, ондатра, бобр европейский, кроты, бурундуки, летяга, хомяки, водяная полевка, лисица, волк, енотовидная собака, песец, рысь.

2. Птицы (кроме видов, подвидов и популяций, занесенных в Красную книгу Российской Федерации, Красную книгу автономного округа): гуси, казарки, утки, глухарь, тетерев, рябчик, белая куропатка, перепела, пастушок, обыкновенный погоныш, коростель, лысуха, чибис, камнешарка, турухтан, улиты, мордунка, веретенники, кроншнепы, бекасы, дупеля, гаршнеп, вальдшнеп, голуби, горлицы, серая ворона.

3. Для традиционных нужд КМНС к объектам охоты также относятся гагары, бакланы, поморники, чайки, крачки, кроме видов, подвидов и популяций, занесенных в Красную книгу Российской Федерации и Красную книгу автономного округа.

Зоогеографическое распространение основных видов охотничье-промысловых животных и птиц представлено в таблице 5.1.

Средняя численность учтенных охотничье-промысловых животных и птиц, в том числе размещение лимитируемых видов, представлена на рисунках 5.1, 5.2.

Численность охотничье-промысловых ресурсов за десятилетний период по районам автономного округа представлена в таблицах 5.2 – 5.21.

Таблица 5.1

Охотничье-промысловые млекопитающие в разрезе зоогеографического районирования

Вид животного	Северная тайга	Средняя тайга	Приполярный Урал	Северный Урал	Примечание
Отряд Насекомоядные (Insectivora)					
Крот сибирский (<i>Talpa altaica</i> Nikolsky, 1883)	+	++			не имеет хоз.знач.
Отряд Зайцеобразные (Lagomorpha)					
Заяц-беляк (<i>Lepus timidus</i> L., 1758)	++	++	++	++	ценный пром. вид

Отряд Грызуны (Rodentia)					
Белка обыкновенная (<i>Sciurus vulgaris</i> L., 1758)	++	++	++	++	ценный пром. вид
Бобр речной западносибирский (<i>Castor fiber pohlei</i> , Serebrennikov, 1929):	(+)	+			*
Бобр речной обычный (<i>Castor fiber</i> , L., 1758)		+			охота не ведется
Бурундук (<i>Eutamias sibiricus</i> Laxmann, 1769)	++	++	++	++	не имеет хоз.знач.
Ондатра (<i>Ondatra zibethika</i> L., 1766)	++	++			ценный пром. вид
Полевка водяная (<i>Arvokola terrestris</i> L., 1758)	++	++	+	+	не имеет хоз.знач.
Отряд Хищные (Carnivora)					
Барсук (<i>Meles meles</i> L., 1758)	в	+		в	ценный пром. вид
Волк (<i>Canis lupus</i> L., 1758)	+	+	+	+	ценный пром. вид
Выдра речная (<i>Intra lutra</i> L., 1758)	+	+	+	+	ценный пром. вид
Горностай (<i>Mustela erminea</i> L., 1758)	++	++	++	++	ценный пром. вид
Колонок (<i>Mustela sibirica</i> Pallas, 1773)	++	++		++	ценный пром. вид
Куница лесная (<i>Martes martes</i> L., 1758)		++	+	++	не имеет хоз.знач.
Ласка (<i>Mustela nivalis</i> L., 1766)	+	+	+	+	не имеет хоз.знач.
Лисица обыкновенная (<i>Vulpes vulpes</i> L., 1758)	++	++	++	++	ценный пром. вид
Медведь бурый (<i>Ursus arctos</i> L., 1758)	++	++	++	++	ценный пром. вид
Норка американская (<i>Mustela vison</i> Schreber, 1777)		++		++	ценный пром. вид
Песец (<i>Lepus lagopus</i> L., 1758)	+	+	+	в	не имеет хоз.знач.
Росомаха (<i>Gulo gulo</i> L., 1758)	+	+	-	-	ценный пром. вид
Рысь (<i>Lynx lynx</i> L., 1758)	++	++	+	++	ценный пром. вид
Соболь (<i>Martes zibellina</i> L., 1758)	++	++	+	++	ценный пром. вид
Отряд Парнокопытные (Artiodactyla)					
Кабан (<i>Sus scrofa</i> L., 1758)	в	+			не имеет хоз.знач.
Лось (<i>Alces alces</i> L., 1758)	++	++	++	++	ценный пром. вид
Олень северный (<i>Rangifer tarandus</i> L., 1758)	+	+	в	в	охота запрещена

Примечание: ++ вид обычен; + вид встречается; «в» встречи вида возможны; (+) вид встречался ранее, но в течение последнего столетия не отмечался; <*> вид занесен в Красную Книгу РФ, Международный Красный список Международного союза охраны природы

Рисунок 5.1

Средняя численность охотничье-промысловых животных и птиц за десятилетний период (2012-2021 гг.)

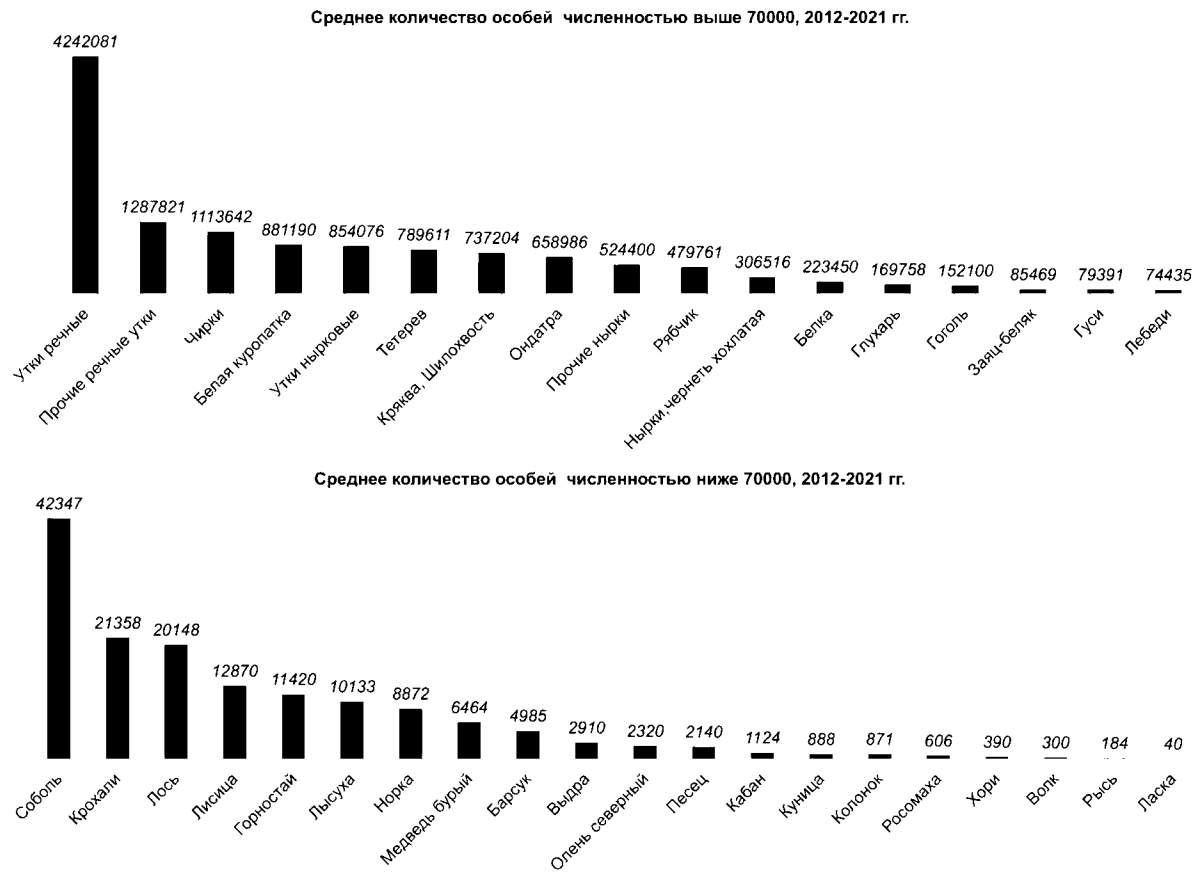


Таблица 5.2

Численность основных видов охотничье-промысловых видов за период 2012 – 2021 гг. (шт.)

Вид	2012	2013	2014	2015	2016	2017	2018	2019	2020	2021
Белая куропатка	917340	1088043	2192870	1231559	842670	599435	324310	621025	807955	513660
Белка	247242	230456	270572	249526	219165	234233	81690	216736	264801	234211
Волк	241	262	192	242	286	353	171	362	330	772
Выдра	1301	650	2003	2124	3805	3443	3416	4075	3579	3985
Глухарь	199142	182633	194618	170609	174157	138523	123967	134677	188047	199234
Горностай	9485	8691	12104	12198	7929	8145	9689	9948	11196	9086
Зяец-беляк	102620	103793	91691	91530	86485	80107	80448	81868	86050	69415
Кабан	500	1998	1478	2382	2141	850	1036	994	769	525
Колонок	1975	388	1107	620	271	346	777	343	414	220
Куница	662	640	1131	748	1242	774	530	1194	759	857
Лисица	13206	16559	16591	14787	13431	10657	9978	11381	11754	9469
Лось	18551	18407	19917	18392	20338	19278	18968	21657	23883	26885
Норка	11700	2510	4665	4096	8855	6922	7803	12244	9805	9714
Олень северный	1670	1169	1626	1347	1750	1562	2063	2539	5394	5807
Песец	650	-	-	-	-	-	-	-	-	-
Росомаха	916	433	503	547	515	495	451	559	564	600
Рысь	175	125	185	252	321	131	115	161	138	175
Рябчик	576223	511237	440787	445324	451004	457008	359208	361050	432839	391526
Соболь	51157	40869	37435	40511	39540	44464	38849	39762	42217	46629
Тетерев	794242	1114744	867030	837636	776143	686540	600005	684139	904507	551898
Ласка	-	40	-	-	-	-	-	-	-	-
Барсук	8197	1873	4294	4739	5025	4513	2541	2548	2832	2985
Медведь бурый	6750	6444	6002	6492	7136	6611	6305	6694	6728	6294
Ондатра	-	789774	938082	358548	759523	508815	671006	398310	510138	801805
Утки речные	2808490	3884575	3697007	10293616	-	-	-	-	-	-

Утки нырковые	579290	1207452	978919		-	-	-	-	-	-
Гуси	5076	25948	53961	207248	82222	96351	53417	46764	66324	298517
Лебеди	1672	51177	67701	220836	100155	89415	18816	22568	71436	127779
Кряква, Шилохвость	-	-	-	-	1333358	975803	443154	556316	892455	222137
Чирки	-	-	-	-	1701748	1201395	1125302	996618	1048371	608417
Прочие речные утки	-	-	-	-	705184	1233014	598488	1602514	1784383	1803346
Нырки, чернеть хохлатая	-	-	-	-	372921	448288	253540	261309	358194	144843
Гоголь	-	-	-	-	188204	186927	182845	156136	118000	80485
Прочие нырки	-	-	-	-	576063	452815	706790	428534	532100	450100
Крохали	-	-	-	-	49313	26067	11847	12338	15010	13574
Лысуха	-	-	-	-	34751	6375	3175	3385	5846	7269
Хори	-	-	-	-	-	-	-	256	272	641

< - > здесь и далее нет данных

Таблица 5.3

Численность охотничье-промысловых видов в районах автономного округа в 2012 г. (шт.)

Вид	Сургутский	Ханты-Мансийский	Советский	Октябрьский	Нижневартовский	Нефтеюганский	Кондинский	Березовский	Белоярский
Белая куропатка	100792	97951	40807	26351	226067	59606	98302	97271	170192
Барсук	108	6749	-	403	5	450	440	-	42
Белка	49232	22883	13993	14974	27653	19837	13354	53974	31340
Волк	13	30	48	16	30	30	5	41	27
Выдра	250	500	200	200	500	250	400	900	-
Глухарь	6685	18117	17135	10020	32055	12805	30341	56205	15779
Горностай	1173	518	724	171	346	86	256	5362	851
Заяц-беляк	29377	7989	7886	4359	11590	5100	5846	22335	8138
Кабан	-	20	-	-	-	30	450	-	-
Колонок	597	149	100	49	173	64	143	500	-

Куница	-	242	70	-	-	-	222	70	58
Лисица	4931	1610	543	677	2101	-	201	1026	428
Лось	1257	3050	1871	973	2914	1477	2928	6060	2089
Норка	1900	1000	400	800	1500	1600	1000	2500	-
Олень	20	20	50	10	650	-	120	800	-
Песец	100	50	-	50	100	50	-	200	-
Росомаха	62	112	63	66	18	42	106	402	45
Рысь	20	10	5	5	11	14	76	10	25
Рябчик	52394	66526	45888	19722	132197	44094	52851	100894	61657
Соболь	2955	4367	2940	2551	9605	3216	2242	13489	4314
Тетерев	45240	137500	44239	46242	149371	42687	174075	81470	73419

Таблица 5.4

Численность охотничье-промысловых видов в районах автономного округа в 2013 г. (шт.)

Вид	Сургутский	Ханты-Мансийский	Советский	Октябрьский	Нижневартовский	Нефтеюганский	Кондинский	Березовский	Белоярский
Белая куропатка	352069	65452	7606	28109	236160	28233	269086	16708	84620
Белка	66880	19209	13986	15141	24948	20275	10825	52261	6931
Волк	2	26	23	-	-	9	169	33	-
Выдра	250	10	-	-	-	-	214	-	40
Глухарь	66608	23221	3883	6741	36258	8082	1309	29829	6702
Горностай	660	1680	229	736	-	72	238	4224	1319
Заяц-беляк	38687	6404	6955	5023	8484	6963	8050	16422	6805
Кабан	140	-	-	-	-	21	1837	-	-
Колонок	140	154	-	14	-	6	74	-	-
Куница	-	199	-	-	-	-	441	-	-
Ласка	-	-	-	-	-	-	-	-	40
Лисица	8007	2497	287	353	1661	493	631	1376	1254
Лось	1613	3758	1132	1182	2835	1427	1878	8159	2328

Норка	1500	47	-	-	-	-	33	-	30
Олень	-	17	13	-	316	-	64	759	-
Росомаха	-	64	5	36	4	23	67	197	37
Рысь	29	26	-	-	-	2	59	-	9
Рябчик	43415	116083	34390	20957	154511	42629	35457	49447	14348
Соболь	4602	3316	2005	1407	7093	3236	1613	10246	2144
Тетерев	95299	198765	20982	40060	139730	59067	409817	66452	84572

Таблица 5.5

Численность охотничье-промысловых видов в районах автономного округа в 2014 г. (шт.)

Вид	Сургутский	Ханты-Мансийский	Советский	Октябрьский	Нижневартовский	Нефтеюганский	Кондинский	Березовский	Белоярский
Белая куропатка	704337	112094	54316	52727	304957	95447	121613	520217	227162
Барсук	191	3407	-	-	4	177	443	-	72
Белка	63037	22011	22274	19911	31498	18905	15449	59003	18484
Вальдшнеп	-	-	-	-	-	539	-	-	-
Волк	2	16	17	-	-	14	79	60	4
Выдра	369	130	18	106	20	17	130	644	569
Глухарь	28201	16585	7825	4418	32528	4846	18293	72010	9912
Горностай	3768	2583	31	657	56	146	209	3560	1094
Гуси	13335	-	28885	-	145	1110	-	8244	2242
Заяц-беляк	31837	8708	6946	5730	8740	4909	5681	13997	5143
Кабан	-	14	-	-	-	28	1436	-	-
Колонок	248	254	-	251	37	83	234	-	-
Крохали	5214	-	-	-	-	603	-	3060	1121
Куликовые	1099561	66800	7200	21978	12461	14997	257142	146566	200086
Куница	-	121	-	-	-	-	988	-	22
Лебеди	28473	31175	-	8	-	4468	-	2232	1345
Лисица	8185	1135	413	397	1543	623	1328	1785	1182

Лось	1706	3773	1010	795	2999	1091	2595	3971	1977
Лысуха	-	-	-	-	-	-	-	-	896
Медведь бурый	524	762	376	400	1790	382	507	1022	239
Норка	619	226	43	288	69	64	988	1485	883
Олень	-	-	2	-	594	-	58	972	-
Ондатра	155978	77453	6545	1500	1100	166200	247501	264305	17500
Росомаха	25	81	34	22	25	22	69	194	31
Рысь	55	5	-	-	-	8	111	-	6
Рябчик	38236	53505	61431	10881	138882	35055	34192	54013	14592
Серая ворона	1018094	37400	258418	328488	232864	151611	284753	989457	209060
Соболь	3597	3831	2250	1656	6772	4524	3101	9489	2215
Тетерев	59284	140711	55427	30689	121554	33214	172786	122263	131102
Утки нырковые	144875	198324	73311	1720	307989	109192	78014	20989	44505
Утки речные	442274	1213296	123944	5295	1226260	283401	265264	87163	50110

Таблица 5.6

Численность охотничье-промысловых видов в районах автономного округа в 2015 г. (шт.)

Вид	Сургутский	Ханты-Мансийский	Советский	Октябрьский	Нижневартовский	Нефтеюганский	Кондинский	Березовский	Белоярский
Белая куропатка	573048	68778	49576	39295	207433	74209	124603	65813	28804
Барсук	106	3262	-	-	132	286	479	-	474
Белка	63260	20092	16309	21652	26393	14364	13766	58432	15258
Волк	-	7	34	17	-	4	112	68	-
Выдра	903	209	66	180	37	55	240	95	339
Глухарь	58327	12335	7016	8368	24224	10956	20444	23092	5847
Горностай	3445	1383	174	720	-	72	135	4529	1740
Гуси	41	2487	274	-	711	320	-	196348	7067
Заяц-беляк	33244	8926	7489	7251	7519	4433	4917	12482	5269
Кабан	-	28	-	-	-	82	2272	-	-

Колонок	223	315	-	18	3	44	17	-	-
Куликовье	351615	1825000	3839	3108	977040	76935	297997	752496	164309
Куница	-	116	-	-	-	-	632	-	-
Лебеди	149	6177	-	-	63	1407	-	208684	4356
Лисица	7651	1003	559	453	1429	425	1327	1185	736
Лось	1651	3576	926	1306	2765	1152	2503	3131	1382
Медведь бурый	439	885	374	513	2050	432	337	1062	400
Норка	1311	477	5	372	168	75	733	229	726
Олень	-	-	38	73	-	-	95	1141	-
Ондатра	33073	75644	5440	3103	11970	143428	7470	36840	41580
Росомаха	39	114	46	39	-	13	80	171	45
Рысь	78	36	6	6	-	3	117	-	-
Рябчик	90994	47788	50741	23772	130683	41595	34536	19502	5713
Серая ворона	424055	241818	258418	310239	155242	159733	284753	258119	41812
Соболь	3650	4851	2382	2891	5703	4234	3503	11465	1832
Тетерев	100188	169484	52249	39876	110204	50331	189423	85854	40027
Утки речные	306820	448608	10695	4478	1037387	66551	312278	7287264	819535

Таблица 5.7

Численность охотничье-промысловых видов в районах автономного округа в 2016 г. (шт.)

Вид	Сургутский	Ханты-Мансийский	Советский	Октябрьский	Нижневартовский	Нефтеюганский	Кондинский	Березовский	Белоярский
Белая куропатка	226181	64517	45055	26548	207701	57643	116827	70260	27938
Барсук	218	2684	195	374	108	520	426	-	500
Белка	34879	16292	16878	18416	29150	14444	14095	57560	17451
Бобр	-	-	-	-	-	-	2900	-	-
Вальдшнеп	-	-	-	-	-	51	-	-	-
Волк	-	39	26	8	25	10	136	75	-
Выдра	1274	717	1	139	450	56	240	795	133

Глухарь	36685	12789	7765	6714	26406	12003	21028	45036	5731
Гоголь	2725	33592	1677	185	-	26260	29626	44670	49469
Горностаг	3323	1733	163	620	-	34	129	4258	1620
Гуси	1985	3631	405		5597	1431	-	55481	13692
Заяц-беляк	33123	7666	7013	5839	8853	4333	5114	14426	5205
Кабан	-	168	47	-	-	45	1881	-	-
Колонок	51	186	-	13	1	-	20	-	-
Крохали	4908	727	-	-	-			34844	8834
Кряква, Шилогвость	28495	133515	4416	14534	523142	85898	81018	374886	87455
Куликовые	319096	361405	3199	-	645306	15233	287483	752496	200086
Куница	-	167	-	-	-	9	1066	-	-
Лебеди	15117	18705	-	554	-	1109	-	62708	1961
Лисица	6944	995	549	634	1614	408	1233	1097	591
Лось	1703	4051	934	1313	3608	1185	2529	3313	1702
Лысуха	-	844	-	-	-	1558	-	16448	15901
Медведь бурый	442	1012	413	849	1711	560	461	1268	422
Норка	2617	1461	66	477	949	480	733	1709	363
Нырки, чернеть хохлатая	44353	27665	1130	8511	-	22867	42323	190295	35777
Олень	-	-	49	43	248	-	93	1495	-
Ондатра	10925	100817	7959	2480	1414	91864	1353	496617	46094
Прочие нырки	19994	20090		1485	267047	15580	38393	198015	15459
Прочие речные утки	33179	23650	1223	8008	98513	32744	84948	382726	40194
Росомаха	44	95	31	71	19	30	73	209	46
Рысь	88	75	6	-	-	20	110	22	-
Рябчик	84814	51046	51429	18835	139792	33859	33958	31141	6130
Серая ворона	508866	52683	221501	237242	116432	151611	284753	258119	37630
Соболь	3740	4747	2319	2365	5697	3895	3588	11174	2015
Тетерев	66114	170943	48923	28227	99699	44259	184314	95243	38421
Чирки	14454	295205	2256	8920	676119	70145	81018	428191	125440

Таблица 5.8

Численность охотничье-промысловых видов в районах автономного округа в 2017 г. (шт.)

Вид	Сургутский	Ханты-Мансийский	Советский	Октябрьский	Нижневартовский	Нефтеюганский	Кондинский	Березовский	Белоярский
Белая куропатка	102441	39930	51558	24988	161164	39574	85459	76311	18010
Барсук	295	2896	165	180	162	478	144	-	54
Белка	39720	22331	14972	16862	36199	13342	13156	63669	13982
Бобр	-	-	-	-	-	-	2570	-	-
Волк	-	14	9	18	19	7	121	165	-
Выдра	254	940	762	166	33	36	240	644	145
Глухарь	10500	9862	8426	7268	33615	7138	18118	39162	4434
Гоголь	3641	35885	1951	185	48437	12314	28620	23113	32780
Горностай	1321	1274	-	608	12	5	637	2971	1317
Гуси	3293	2039	570	-	8800	1268	-	12293	20453
Заяц-беляк	24697	7341	5993	5364	10519	5288	4587	12076	4242
Кабан	-	-	62	-	-	74	714	-	-
Колонок	62	44	-	-	-	-	23	217	-
Крохали	5209	3907	-	-	10000	241	-	6710	-
Кряква, Шилохвость	38353	545960	4397	1212	50227	67834	98495	88074	81250
Куликовые	248976	454103	6342	2909	151184	13033	187660	752496	151941
Куница	-	157	-	-	-	4	613	-	-
Лебеди	19146	28013	-	-	-	1314	-	8763	2241
Лисица	3817	953	396	520	1826	1024	864	765	476
Лось	1372	3814	802	1119	4122	1203	2285	3310	1251
Лысуха	-	1371	-	-	3300	1704	-	-	-
Медведь бурый	465	1073	411	802	1521	454	237	1134	308
Норка	632	1578	1015	501	113	133	733	1485	557

Нырки, чернеть хохлатая	41924	189802	1514	600	47173	21851	72196	39607	33621
Олень	-	-	-	27	223	-	-	1312	-
Ондатра	16564	108382	11385	3720	1414	130125	3482	48933	184600
Прочие нырки	13883	7648	352	142	330649	8401	48732	23677	19332
Прочие речные утки	33252	295875	1699	314	709589	22854	97206	38604	33621
Росомаха	23	106	18	25	-	26	62	201	34
Рысь	-	28	1	-	24	-	65	13	-
Рябчик	30835	66384	73812	18462	162221	36057	31797	31834	4476
Серая ворона	424056	88146	203042	291990	1512	176880	320347	258119	41812
Соболь	3738	5229	1994	2092	6835	3836	3069	16235	1436
Тетерев	59321	126476	34001	30837	119342	26325	135018	124173	31047
Чирки	30781	247546	2189	1183	572013	65051	94886	88564	99181

Таблица 5.9

Численность охотничье-промысловых видов в районах автономного округа в 2018 г. (шт.)

Вид	Сургутский	Ханты-Мансийский	Советский	Октябрьский	Нижневартовский	Нефтеюганский	Кондинский	Березовский	Белоярский
Белая куропатка	21759	72531	11113	16918	61214	21099	14087	40628	64961
Барсук	336	951	145	177	462	290	138	-	42
Бекас	41282	29543	337	2621	16630	-	24388	40092	16307
Белка	7104	12046	3483	5695	23080	4782	2858	12158	10484
Бобр	-	-	-	-	-	-	2456	-	-
Вальдшнеп	66052	72164	1559	4431	38552	10443	65035	161396	21743
Веретенник	74308	99271	466	1123	48379		60970	14392	27179
Волк		2	6	11	-	8	13	33	20
Выдра	394	969	208	139	585	27	245	644	145
Глухарь	235	10369	3786	4217	18769	5153	3829	12807	13274
Гоголь	14468	28276	1751	298	7111	10045	72026	18393	30476

Горностай	391	1529		259	96	32		263	1152
Гуси	9945	1029	1222		1230	5642		16682	17667
Заяц-беляк	5353	3891	1450	1914	6115	3326	753	2919	2770
Кабан	-	47	47	-	-	20	331	-	-
Колонок	66	227	-	4	4	7	23	-	-
Кроншнеп	82564	142615	980	3558	60852	-	101617	4092	43486
Крохали	2563	1061	-	-	2314	-	-	5909	-
Кряква, шилохвость	67371	13432	4449	1379	7228	48456	186447	47254	67137
Куликовые	198155	198336	3312	48315	129262	16939	150394	429704	97844
Куница	-	44	-	-	-	6	243	37	50
Лебеди	4428	3597	-	-	-	1746	-	6837	2208
Лисица	721	1030	203	274	1045	286	245	187	550
Лось	308	2467	708	406	1712	1131	855	2050	1298
Лысуха	-	317	-	-	566	2291	-	-	-
Медведь бурый	439	1067	489	868	1219	438	368	1068	340
Норка	909	1785	248	477	1601	113	738	1485	387
Нырки, чернеть хохлатая	51420	16229	1386	767	4151	34346	88976	27556	28709
Олень	-	-	27	24	430	-	-	568	226
Ондатра	20515	134679	10130	1960	1722	42330	2163	51070	406420
Прочие нырки	17140	27160	376	142	538335	13659	80521	11790	17667
Прочие речные утки	28242	20850	1664	625	338580	29006	120762	26074	32685
Росомаха	-	53	3	11	24	19	21	46	33
Рысь	-	11	-	4	-	-	46	-	-
Рябчик	8476	65331	13400	11525	71905	23575	7482	32564	27433
Серая ворона	577950	104244	205096	321481	140675	227417	365823	235560	81537
Соболь	270	3442	937	1213	3532	1483	2023	7372	5426
Тетерев	7908	77513	12718	17055	57841	35255	15362	44176	32674
Чирки	45591	228853	2172	1214	429465	35678	247906	45644	88779

Таблица 5.10

Численность охотничье-промысловых видов в районах автономного округа в 2019 г. (шт.)

Вид	Сургутский	Ханты-Мансийский	Советский	Октябрьский	Нижневартовский	Нефтеюганский	Кондинский	Березовский	Белоярский
Белая куропатка	99473	31139	46889	37437	106583	37195	149617	76646	36046
Барсук	253	742	135	204	483	488	198	-	45
Бекас	41282	26207	289	2810	123852	-	24388	36155	15647
Белка	40343	17195	15860	24692	23626	15714	17224	47786	14296
Бобр	-	-	-	-	-	-	2548	-	-
Вальдшнеп	66052	81396	1399	7207	223515	29133	21294	142430	20341
Веретенник	74308	97009	578	2342	421873	-	40647	14243	25818
Волк	-	4	85	35	26	8	107	97	-
Выдра	297	756	362	244	661	36	760	717	242
Глухарь	10704	8119	8895	9029	22929	11063	25043	29805	9090
Гоголь	15374	11900	1852	352	5704	31682	59783	7425	11351
Горностай	1384	1159	161	1344	107	123	183	3955	1532
Гуси	10605	994	595	-	955	5438	1561	9979	18197
Заяц-беляк	24981	8033	7257	7202	9488	3747	6075	10231	4854
Кабан	-	47	55	-	-	41	834	-	-
Колонок	119	108	-	-	3	7	106	-	-
Кроншнеп	90821	119890	980	2810	602331	-	65035	6938	39379
Крохали	2918	901	-	-	2087	952	-	5480	-
Кряква, Шилохвость	75357	12455	4047	1424	7715	122034	196009	27572	121420
Куликовые	280719	145623	2910	77668	1336255	110712	146329	427292	89190
Куница	-	177	44	1	-	11	839	98	24
Лебеди	4676	3451	-	17	453	1745	1874	5927	2252
Лисица	3809	1032	461	846	2238	488	1091	830	586
Лось	1656	3604	1269	1613	3432	1282	3030	4093	1678

Лысуха	-	231	-		233	2921	-	-	-
Медведь бурый	751	806	526	834	1383	426	465	1112	391
Норка	1216	1513	458	674	2010	226	4229	1434	484
Нырки, чернеть хохлатая	57838	6838	1206	817	4033	44369	104910	23946	32640
Олень	-	-	85	41	858	-	293	1262	-
Ондатра	15478	122911	9943	3103	27958	95085	10752	20095	45388
Прочие нырки	14548	72477	322	209	229652	17039	115194	10776	3312
Прочие речные утки	33653	872045	1592	551	453328	91389	176936	20482	9098
Росомаха	54	53	57	22	50	30	83	181	29
Рысь	-	21	19	64	-	1	50	6	-
Рябчик	31983	47343	55556	35078	66880	32555	48209	37475	5971
Серая ворона	660514	123342	186452	251191	105506	319198	284529	219120	97844
Соболь	4183	4692	2190	2433	5146	3718	3434	11929	2037
Тетерев	53729	69175	46950	57157	80955	40460	214197	86599	34917
Хори	-	-	-	26	230	-	-	-	-
Чирки	50961	17170	1892	1331	467925	100684	296701	18326	90723

Таблица 5.11

Численность охотничье-промысловых видов в районах автономного округа в 2020 г. (шт.)

Вид	Сургутский	Ханты-Мансийский	Советский	Октябрьский	Нижневартовский	Нефтеюганский	Кондинский	Березовский	Белоярский
Белая куропатка	243764	53510	17332	70614	92804	55904	137047	82967	54013
Барсук	299	884	145	210	492	447	174	145	36
Бекас	50456	32859	354	-	422851	-	16126	174474	14865
Белка	48070	16773	15998	17918	33015	16732	17517	78240	20538
Бобр	-	-	-	-	-	-	2548	-	-
Вальдшнеп	67275	85918	1515	1125	264002	46627	60473	126343	13821
Веретенник	75684	34601	514	-	605565	-	28221	150409	39379

Волк	-	16	45	58	21	8	72	110	-
Выдра	485	492	416	253	387	-	991	71	484
Глухарь	30142	24302	7165	10218	31130	16610	22594	35008	10878
Гоголь	16390	6344	1952	185	5705	11913	51880	11750	11881
Горностай	1419	1351	-	892	630	138	132	5600	1034
Гуси	8582	908	767	-	841	1514	617	34589	18506
Заяц-беляк	26428	7334	5805	6373	12822	4025	4668	12833	5762
Кабан	-	-	52	-	-	5	712	-	-
Колонок	78	-	3	10	194	-	129	-	-
Кроншнеп	100912	71161	1045	-	912076	-	52410	264719	37292
Крохали	4208	577	-	-	2088	136	-	8001	-
Кряква, шилохвость	80378	8511	4240	1226	5850	56220	270727	344722	120581
Куликовые	294327	172449	3135	3021	2540092	166534	169326	962615	96231
Куница	-	81	-	-	-	3	533	84	58
Лебеди	7316	3537	-	-	307	2513	555	54603	2605
Лисица	3579	1053	289	888	2782	576	870	774	943
Лось	2025	3675	1193	1554	4174	1650	2942	4868	1802
Лысуха	-	231	-	-	194	2029	-	3392	-
Медведь бурый	695	1034	563	837	1123	451	496	1113	416
Норка	1165	1229	483	1059	1465	33	3205	319	847
Нырки, чернеть хохлатая	62414	996	1261	172	4034	28719	132638	94834	33126
Олень	-	-	77	18	3130	-	212	1957	-
Ондатра	17393	203566	9192	5580	36057	125304	16926	67692	28428
Прочие нырки	17915	107606	414	143	232909	8394	116109	45165	3445
Прочие речные утки	35462	1037317	1643	1512	490493	13500	175496	19420	9540
Росомаха	21	80	51	18	93	38	49	195	19
Рысь	3	11	8	91	-	2	15	8	-
Рябчик	62170	42295	48599	55683	102779	39657	33657	37481	10518
Серая ворона	768615	120293	212564	328488	105506	220983	322525	360980	128186

Соболь	4927	4173	2515	2102	5909	4356	3129	13393	1713
Тетерев	184875	91685	47996	68656	160858	48712	152352	116397	32976
Хори	-	-	-	-	272	-	-	-	-
Чирки	55790	12399	2023	1084	467836	44740	286702	95113	82684

Таблица 5.12

Численность охотничье-промысловых видов в районах автономного округа в 2021 г. (шт.)

Вид	Сургутский	Ханты-Мансийский	Советский	Октябрьский	Нижневартовский	Нефтеюганский	Кондинский	Березовский	Белоярский
Белая куропатка	103393	35289	18789	25215	120239	25701	70000	65641	49393
Барсук	319	980	150	207	498	455	126	210	40
Бекас	13522	44531	10749	-	191987	-	7585	5830	47960
Белка	31956	20532	12625	12888	56328	13234	15871	56630	14147
Бобр	-	-	-	-	-	-	2384	-	-
Вальдшнеп	29900	55251	42508	1859	101773	3316	13274	6063	40182
Веретенник	25438	65856	14169	-	216035	-	3793	40122	36294
Волк	42	27	95	157	141	51	35	202	22
Выдра	510	318	423	313	509	-	1166	141	605
Глухарь	71845	8968	8362	9372	35832	11178	16250	22250	15177
Гоголь	7317	17849	8291	566	12256	10110	5391	2451	16254
Горностай	765	1551	6	554	300	103	206	4910	691
Гуси	140909	37440	12812	56	16192	4057	235	71933	14883
Заяц-беляк	11329	10519	5334	4272	13650	3957	5782	9748	4824
Кабан	-	-	67	-	-	-	458	-	-
Колонок	61	73	-	13	2	-	71	-	-
Кроншнеп	74975	123050	35179		305319	-	13274	39879	68699
Крохали	7322	3229	4	3	1811	-	85	1120	-
Кряква, Шилохвость	18893	28981	13137	3261	12868	54578	26704	35271	28444

Куликовые	148612	147119	90391	4647	840823	28518	83439	79758	173691
Куница	117	84	-	-	-	3	536	89	28
Лебеди	16773	32846	-	29	7684	7378	193	58641	4235
Лисица	1877	1344	312	497	2228	507	1108	708	888
Лось	2234	4347	1484	1800	4527	1569	2952	5457	2515
Лысуха	926	331	-	-	1118	4293	-	601	-
Медведь бурый	617	1042	521	828	1443	369	220	886	368
Норка	1600	925	575	976	1579	174	2709	450	726
Нырки, чернеть хохлагая	24170	16196	6779	1200	18665	34049	10462	5080	28242
Олень	-	-	116	25	3072	-	189	2394	11
Ондатра	226009	400147	3913	16815	11774	86476	17535	26501	12635
Прочие нырки	21129	179913	473	343	222194	9159	10806	5564	519
Прочие речные утки	46594	1257769	8584	798	455206	7944	14873	4354	7224
Росомаха	10	111	57	19	58	29	54	231	31
Рысь	15	29	16	56	-	-	18	21	20
Рябчик	16647	47250	33813	25235	143522	29230	34412	48382	13035
Серая ворона	242535	42987	211675	217313	94940	130010	146796	53181	334640
Соболь	5877	5273	3142	2355	7535	3068	3810	13165	2404
Тетерев	79839	85209	38402	30802	124941	37698	51776	67200	36031
Хори	-	-	-	-	641	-	-	-	-
Чирки	10187	28395	8528	2820	442893	52808	21498	13755	27533

Таблица 5.13

Численность охотничье-промысловых видов в Белоярском районе автономного округа в 2012-2021 гг. (шт.)

Вид	2012	2013	2014	2015	2016	2017	2018	2019	2020	2021
Белая куропатка	170192	84620	227162	28804	27938	18010	64961	36046	54013	49393
Белка	31340	6931	18484	15258	17451	13982	10484	14296	20538	14147

Волк	27		4				20			22
Выдра		40	569	339	133	145	145	242	484	605
Глухарь	15779	6702	9912	5847	5731	4434	13274	9090	10878	15177
Горностай	851	1319	1094	1740	1620	1317	1152	1532	1034	691
Заяц-беляк	8138	6805	5143	5269	5205	4242	2770	4854	5762	4824
Куница	58		22				50	24	58	28
Лисица	428	1254	1182	736	591	476	550	586	943	888
Лось	2089	2328	1977	1382	1702	1251	1298	1678	1802	2515
Норка		30	883	726	363	557	387	484	847	726
Олень							226			11
Росомаха	45	37	31	45	46	34	33	29	19	31
Рысь	25	9	6							20
Рябчик	61657	14348	14592	5713	6130	4476	27433	5971	10518	13035
Соболь	4314	2144	2215	1832	2015	1436	5426	2037	1713	2404
Тегерев	73419	84572	131102	40027	38421	31047	32674	34917	32976	36031
Ласка		40								
Барсук	42		72	474	500	54	42	45	36	40
Медведь бурый			239	400	422	308	340	391	416	368
Ондатра			17500	41580	46094	184600	406420	45388	28428	12635
Утки речные			50110	819535						
Утки нырковые			44505							
Гуси			2242	7067	13692	20453	17667	18197	18506	14883
Лебеди			1345	4356	1961	2241	2208	2252	2605	4235

Кряква, Шилохвость					87455	81250	67137	121420	120581	28444
Чирки					125440	99181	88779	90723	82684	27533
Прочие речные утки					40194	33621	32685	9098	9540	7224
Нырки, чернеть хохлатая					35777	33621	28709	32640	33126	28242
Гоголь					49469	32780	30476	11351	11881	16254
Прочие нырки					15459	19332	17667	3312	3445	519
Крохали			1121		8834					
Лысуха			896		15901					
Серая ворона			209060	41812	37630	41812	81537	97844	128186	334640
Куликовые			200086	164309	200086	151941	97844	89190	96231	173691
Кроншнеп							43486	39379	37292	68699
Веретенник							27179	25818	39379	36294
Вальдшнеп							21743	20341	13821	40182
Бекас							16307	15647	14865	47960

Примечание: градацией цвета от темно-красного до темно-зеленого демонстрируется возрастание численности вида

Таблица 5.14

Численность охотничье-промысловых видов в Березовском районе автономного округа в 2012-2021 гг. (шт.)

Вид	2012	2013	2014	2015	2016	2017	2018	2019	2020	2021
Белая куропатка	97271	16708	520217	65813	70260	76311	40628	76646	82967	65641
Белка	53974	52261	59003	58432	57560	63669	12158	47786	78240	56630

Волк	41	33	60	68	75	165	33	97	110	202
Выдра	900		644	95	795	644	644	717	71	141
Глухарь	56205	29829	72010	23092	45036	39162	12807	29805	35008	22250
Горноста́й	5362	4224	3560	4529	4258	2971	263	3955	5600	4910
Зяяц-беляк	22335	16422	13997	12482	14426	12076	2919	10231	12833	9748
Колонок	500					217				
Куница	70						37	98	84	89
Лисица	1026	1376	1785	1185	1097	765	187	830	774	708
Лось	6060	8159	3971	3131	3313	3310	2050	4093	4868	5457
Норка	2500		1485	229	1709	1485	1485	1434	319	450
Олень	800	759	972	1141	1495	1312	568	1262	1957	2394
Песец	200									
Росомаха	402	197	194	171	209	201	46	181	195	231
Рысь	10				22	13		6	8	21
Рябчик	100894	49447	54013	19502	31141	31834	32564	37475	37481	48382
Соболь	13489	10246	9489	11465	11174	16235	7372	11929	13393	13165
Тетерев	81470	66452	122263	85854	95243	124173	44176	86599	116397	67200
Барсук									145	210
Медведь бурый			1022	1062	1268	1134	1068	1112	1113	886
Ондатра			264305	36840	496617	48933	51070	20095	67692	26501
Утки речные			87163	7287264						
Утки нырковые			20989							
Гуси			8244	196348	55481	12293	16682	9979	34589	71933
Лебеди			2232	208684	62708	8763	6837	5927	54603	58641

Кряква, Шилогвость					374886	88074	47254	27572	344722	35271
Чирки					428191	88564	45644	18326	95113	13755
Прочие речные утки					382726	38604	26074	20482	19420	4354
Нырки, чернеть хохлатая					190295	39607	27556	23946	94834	5080
Гоголь					44670	23113	18393	7425	11750	2451
Прочие нырки					198015	23677	11790	10776	45165	5564
Крохали			3060		34844	6710	5909	5480	8001	1120
Лысуха					16448				3392	601
Серая ворона			989457	258119	258119	258119	235560	219120	360980	53181
Куликовые			146566	752496	752496	752496	429704	427292	962615	79758
Кроншнеп							4092	6938	264719	39879
Веретенник							14392	14243	150409	40122
Вальдшнеп							161396	142430	126343	6063
Бекас							40092	36155	174474	5830

Таблица 5.15

Численность охотничье-промысловых видов в Кондинском районе автономного округа в 2012-2021 гг. (шт.)

Вид	2012	2013	2014	2015	2016	2017	2018	2019	2020	2021
Белая куропатка	98302	269086	121613	124603	116827	85459	14087	149617	137047	70000
Белка	13354	10825	15449	13766	14095	13156	2858	17224	17517	15871
Волк	5	169	79	112	136	121	13	107	72	35
Выдра	400	214	130	240	240	240	245	760	991	1166
Глухарь	30341	1309	18293	20444	21028	18118	3829	25043	22594	16250
Горноста́й	256	238	209	135	129	637		183	132	206

Заяц-беляк	5846	8050	5681	4917	5114	4587	753	6075	4668	5782
Кабан	450	1837	1436	2272	1881	714	331	834	712	458
Колонок	143	74	234	17	20	23	23	106	129	71
Куница	222	441	988	632	1066	613	243	839	533	536
Лисица	201	631	1328	1327	1233	864	245	1091	870	1108
Лось	2928	1878	2595	2503	2529	2285	855	3030	2942	2952
Норка	1000	33	988	733	733	733	738	4229	3205	2709
Олень	120	64	58	95	93			293	212	189
Росомаха	106	67	69	80	73	62	21	83	49	54
Рысь	76	59	111	117	110	65	46	50	15	18
Рябчик	52851	35457	34192	34536	33958	31797	7482	48209	33657	34412
Соболь	2242	1613	3101	3503	3588	3069	2023	3434	3129	3810
Тетерев	174075	409817	172786	189423	184314	135018	15362	214197	152352	51776
Барсук	440		443	479	426	144	138	198	174	126
Медведь бурый			507	337	461	237	368	465	496	220
Ондатра			247501	7470	1353	3482	2163	10752	16926	17535
Утки речные			265264	312278						
Утки нырковые			78014							
Гуси								1561	617	235
Лебеди								1874	555	193
Кряква, Шилохвость					81018	98495	186447	196009	270727	26704
Чирки					81018	94886	247906	296701	286702	21498
Прочие речные утки					84948	97206	120762	176936	175496	14873

Нырки, чернеть хохлатая					42323	72196	88976	104910	132638	10462
Гоголь					29626	28620	72026	59783	51880	5391
Прочие нырки					38393	48732	80521	115194	116109	10806
Крохали										85
Серая ворона			284753	284753	284753	320347	365823	284529	322525	146796
Куликовые			257142	297997	287483	187660	150394	146329	169326	83439
Кроншнеп							101617	65035	52410	13274
Веретенник							60970	40647	28221	3793
Вальдшнеп							65035	21294	60473	13274
Бекас							24388	24388	16126	7585
Бобр					2900	2570	2456	2548	2548	2384

Таблица 5.16

Численность охотничье-промысловых видов в Нефтеюганском районе автономного округа в 2012-2021 гг. (шт.)

Вид	2012	2013	2014	2015	2016	2017	2018	2019	2020	2021
Белая куропатка	59606	28233	95447	74209	57643	39574	21099	37195	55904	25701
Белка	19837	20275	18905	14364	14444	13342	4782	15714	16732	13234
Волк	30	9	14	4	10	7	8	8	8	51
Выдра	250		17	55	56	36	27	36		
Глухарь	12805	8082	4846	10956	12003	7138	5153	11063	16610	11178
Горностай	86	72	146	72	34	5	32	123	138	103
Заяц-беляк	5100	6963	4909	4433	4333	5288	3326	3747	4025	3957
Кабан	30	21	28	82	45	74	20	41	5	

Колонок	64	6	83	44			7	7		
Куница					9	4	6	11	3	3
Лисица		493	623	425	408	1024	286	488	576	507
Лось	1477	1427	1091	1152	1185	1203	1131	1282	1650	1569
Норка	1600		64	75	480	133	113	226	33	174
Песец	50									
Росомаха	42	23	22	13	30	26	19	30	38	29
Рысь	14	2	8	3	20			1	2	
Рябчик	44094	42629	35055	41595	33859	36057	23575	32555	39657	29230
Соболь	3216	3236	4524	4234	3895	3836	1483	3718	4356	3068
Тетерев	42687	59067	33214	50331	44259	26325	35255	40460	48712	37698
Барсук	450		177	286	520	478	290	488	447	455
Медведь бурый			382	432	560	454	438	426	451	369
Ондатра			166200	143428	91864	130125	42330	95085	125304	86476
Утки речные			283401	66551						
Утки нырковые			109192							
Гуси			1110	320	1431	1268	5642	5438	1514	4057
Лебеди			4468	1407	1109	1314	1746	1745	2513	7378
Кряква, Шилохвость					85898	67834	48456	122034	56220	54578
Чирки					70145	65051	35678	100684	44740	52808
Прочие речные утки					32744	22854	29006	91389	13500	7944
Нырки, чернеть хохлатая					22867	21851	34346	44369	28719	34049
Гоголь					26260	12314	10045	31682	11913	10110

Прочие нырки					15580	8401	13659	17039	8394	9159
Крохали			603			241		952	136	
Лысуха					1558	1704	2291	2921	2029	4293
Серая ворона			151611	159733	151611	176880	227417	319198	220983	130010
Куликовые			14997	76935	15233	13033	16939	110712	166534	28518
Вальдшнеп			539		51		10443	29133	46627	3316

Таблица 5.17

Численность охотничье-промысловых видов в Нижневартовском районе автономного округа в 2012-2021 гг. (шт.)

Вид / год	2012	2013	2014	2015	2016	2017	2018	2019	2020	2021
Белая куропатка	226067	236160	304957	207433	207701	161164	61214	106583	92804	120239
Белка	27653	24948	31498	26393	29150	36199	23080	23626	33015	56328
Волк	30				25	19		26	21	141
Выдра	500		20	37	450	33	585	661	387	509
Глухарь	32055	36258	32528	24224	26406	33615	18769	22929	31130	35832
Горностай	346		56			12	96	107	630	300
Заяц-беляк	11590	8484	8740	7519	8853	10519	6115	9488	12822	13650
Колонок	173		37	3	1		4	3	194	2
Лисица	2101	1661	1543	1429	1614	1826	1045	2238	2782	2228
Лось	2914	2835	2999	2765	3608	4122	1712	3432	4174	4527
Норка	1500		69	168	949	113	1601	2010	1465	1579
Олень	650	316	594		248	223	430	858	3130	3072
Песец	100									
Росомаха	18	4	25		19		24	50	93	58

Рысь	11					24				
Рябчик	132197	154511	138882	130683	139792	162221	71905	66880	102779	143522
Соболь	9605	7093	6772	5703	5697	6835	3532	5146	5909	7535
Тетерев	149371	139730	121554	110204	99699	119342	57841	80955	160858	124941
Барсук	5		4	132	108	162	462	483	492	498
Медведь бурый			1790	2050	1711	1521	1219	1383	1123	1443
Ондатра			1100	11970	1414	1414	1722	27958	36057	11774
Утки речные			1226260	1037387						
Утки нырковые			307989							
Гуси			145	711	5597	8800	1230	955	841	16192
Лебеди				63				453	307	7684
Кряква, Шилохвость					523142	50227	7228	7715	5850	12868
Чирки					676119	572013	429465	467925	467836	442893
Прочие речные утки					98513	709589	338580	453328	490493	455206
Нырки, чернеть хохлатая						47173	4151	4033	4034	18665
Гоголь						48437	7111	5704	5705	12256
Прочие нырки					267047	330649	538335	229652	232909	222194
Крохали						10000	2314	2087	2088	1811
Лысуха						3300	566	233	194	1118
Хори								230	272	641
Серая ворона			232864	155242	116432	1512	140675	105506	105506	94940
Куликовые			12461	977040	645306	151184	129262	1336255	2540092	840823

Вальдшнеп							38552	223515	264002	101773
Кроншнеп							60852	602331	912076	305319
Веретенник							48379	421873	605565	216035
Бекас							16630	123852	422851	191987

Таблица 5.18

Численность охотничье-промысловых видов в Октябрьском районе автономного округа в 2012-2021 гг. (шт.)

Вид	2012	2013	2014	2015	2016	2017	2018	2019	2020	2021
Белая куропатка	26351	28109	52727	39295	26548	24988	16918	37437	70614	25215
Белка	14974	15141	19911	21652	18416	16862	5695	24692	17918	12888
Волк	16			17	8	18	11	35	58	157
Выдра	200		106	180	139	166	139	244	253	313
Глухарь	10020	6741	4418	8368	6714	7268	4217	9029	10218	9372
Горностай	171	736	657	720	620	608	259	1344	892	554
Заяц-беляк	4359	5023	5730	7251	5839	5364	1914	7202	6373	4272
Колонок	49	14	251	18	13		4		10	13
Куница								1		
Лисица	677	353	397	453	634	520	274	846	888	497
Лось	973	1182	795	1306	1313	1119	406	1613	1554	1800
Норка	800		288	372	477	501	477	674	1059	976
Олень	10			73	43	27	24	41	18	25
Песец	50									
Росомаха	66	36	22	39	71	25	11	22	18	19
Рысь	5			6			4	64	91	56
Рябчик	19722	20957	10881	23772	18835	18462	11525	35078	55683	25235
Соболь	2551	1407	1656	2891	2365	2092	1213	2433	2102	2355

Тетерев	46242	40060	30689	39876	28227	30837	17055	57157	68656	30802
Барсук	403				374	180	177	204	210	207
Медведь бурый			400	513	849	802	868	834	837	828
Ондатра			1500	3103	2480	3720	1960	3103	5580	16815
Утки речные			5295	4478						
Утки нырковые			1720							
Лебеди			8		554			17		29
Гуси										56
Кряква, Шилохвость					14534	1212	1379	1424	1226	3261
Чирки					8920	1183	1214	1331	1084	2820
Прочие речные утки					8008	314	625	551	1512	798
Нырки, чернеть хохлатая					8511	600	767	817	172	1200
Гоголь					185	185	298	352	185	566
Прочие нырки					1485	142	142	209	143	343
Крохали										3
Хори								26		
Серая ворона			328488	310239	237242	291990	321481	251191	328488	217313
Куликовые			21978	3108		2909	48315	77668	3021	4647
Вальдшнеп							4431	7207	1125	1859
Кроншнеп							3558	2810		
Веретенник							1123	2342		
Бекас							2621	2810		

Таблица 5.19

Численность охотничье-промысловых видов в Советском районе автономного округа в 2012-2021 гг. (шт.)

Вид	2012	2013	2014	2015	2016	2017	2018	2019	2020	2021
Белая куропатка	40807	7606	54316	49576	45055	51558	11113	46889	17332	18789

Белка	13993	13986	22274	16309	16878	14972	3483	15860	15998	12625
Волк	48	23	17	34	26	9	6	85	45	95
Выдра	200		18	66	1	762	208	362	416	423
Глухарь	17135	3883	7825	7016	7765	8426	3786	8895	7165	8362
Горноста́й	724	229	31	174	163			161		6
Заяц-беляк	7886	6955	6946	7489	7013	5993	1450	7257	5805	5334
Кабан					47	62	47	55	52	67
Колонок	100								3	
Куница	70							44		
Лисица	543	287	413	559	549	396	203	461	289	312
Лось	1871	1132	1010	926	934	802	708	1269	1193	1484
Норка	400		43	5	66	1015	248	458	483	575
Олень	50	13	2	38	49		27	85	77	116
Росомаха	63	5	34	46	31	18	3	57	51	57
Рысь	5			6	6	1		19	8	16
Рябчик	45888	34390	61431	50741	51429	73812	13400	55556	48599	33813
Соболь	2940	2005	2250	2382	2319	1994	937	2190	2515	3142
Тетерев	44239	20982	55427	52249	48923	34001	12718	46950	47996	38402
Барсук					195	165	145	135	145	150
Медведь бурый			376	374	413	411	489	526	563	521
Ондатра			6545	5440	7959	11385	10130	9943	9192	3913
Утки речные			123944	10695						
Утки нырковые			73311							
Гуси			28885	274	405	570	1222	595	767	12812

Колонок	597	140	248	223	51	62	66	119	78	61
Куница										117
Лисица	4931	8007	8185	7651	6944	3817	721	3809	3579	1877
Лось	1257	1613	1706	1651	1703	1372	308	1656	2025	2234
Норка	1900	1500	619	1311	2617	632	909	1216	1165	1600
Олень	20									
Песец	100									
Росомаха	62		25	39	44	23		54	21	10
Рысь	20	29	55	78	88				3	15
Рябчик	52394	43415	38236	90994	84814	30835	8476	31983	62170	16647
Соболь	2955	4602	3597	3650	3740	3738	270	4183	4927	5877
Тетерев	45240	95299	59284	100188	66114	59321	7908	53729	184875	79839
Барсук	108		191	106	218	295	336	253	299	319
Медведь бурый			524	439	442	465	439	751	695	617
Ондатра			155978	33073	10925	16564	20515	15478	17393	226009
Утки речные			442274	306820						
Утки нырковые			144875							
Гуси			13335	41	1985	3293	9945	10605	8582	140909
Лебеди			28473	149	15117	19146	4428	4676	7316	16773
Кряква, Шилохвость					28495	38353	67371	75357	80378	18893
Чирки					14454	30781	45591	50961	55790	10187
Прочие речные утки					33179	33252	28242	33653	35462	46594
Нырки, чернеть хохлатая					44353	41924	51420	57838	62414	24170
Гоголь					2725	3641	14468	15374	16390	7317
Прочие нырки					19994	13883	17140	14548	17915	21129
Крохали			5214		4908	5209	2563	2918	4208	7322
Лысуха										926
Серая ворона			1018094	424055	508866	424056	577950	660514	768615	242535
Куликовые			1099561	351615	319096	248976	198155	280719	294327	148612

Вальдшнеп							66052	66052	67275	29900
Кроншнеп							82564	90821	100912	74975
Веретенник							74308	74308	75684	25438
Бекас							41282	41282	50456	13522

Таблица 5.21

Численность охотничье-промысловых видов в Ханты-Мансийском районе автономного округа в 2012-2021 гг (шт.)

Вид	2012	2013	2014	2015	2016	2017	2018	2019	2020	2021
Белая куропатка	97951	65452	112094	68778	64517	39930	72531	31139	53510	35289
Белка	22883	19209	22011	20092	16292	22331	12046	17195	16773	20532
Волк	30	26	16	7	39	14	2	4	16	27
Выдра	500	10	130	209	717	940	969	756	492	318
Глухарь	18117	23221	16585	12335	12789	9862	10369	8119	24302	8968
Горностай	518	1680	2583	1383	1733	1274	1529	1159	1351	1551
Зяц-беляк	7989	6404	8708	8926	7666	7341	3891	8033	7334	10519
Кабан	20		14	28	168		47	47		
Колонок	149	154	254	315	186	44	227	108		73
Куница	242	199	121	116	167	157	44	177	81	84
Лисица	1610	2497	1135	1003	995	953	1030	1032	1053	1344
Лось	3050	3758	3773	3576	4051	3814	2467	3604	3675	4347
Норка	1000	47	226	477	1461	1578	1785	1513	1229	925
Олень	20	17								
Песец	50									
Росомаха	112	64	81	114	95	106	53	53	80	111
Рысь	10	26	5	36	75	28	11	21	11	29
Рябчик	66526	116083	53505	47788	51046	66384	65331	47343	42295	47250
Соболь	4367	3316	3831	4851	4747	5229	3442	4692	4173	5273
Тетерев	137500	198765	140711	169484	170943	126476	77513	69175	91685	85209

Барсук	6749		3407	3262	2684	2896	951	742	884	980
Медведь бурый			762	885	1012	1073	1067	806	1034	1042
Ондатра			77453	75644	100817	108382	134679	122911	203566	400147
Утки речные			1213296	448608						
Утки нырковые			198324							
Гуси				2487	3631	2039	1029	994	908	37440
Лебеди			31175	6177	18705	28013	3597	3451	3537	32846
Кряква, Шилохвость					133515	545960	13432	12455	8511	28981
Чирки					295205	247546	228853	17170	12399	28395
Прочие речные утки					23650	295875	20850	872045	1037317	1257769
Нырки, чернеть хохлатая					27665	189802	16229	6838	996	16196
Гоголь					33592	35885	28276	11900	6344	17849
Прочие нырки					20090	7648	27160	72477	107606	179913
Крохали					727	3907	1061	901	577	3229
Лысуха					844	1371	317	231	231	331
Серая ворона			37400	241818	52683	88146	104244	123342	120293	42987
Куликовые			66800	1825000	361405	454103	198336	145623	172449	147119
Вальдшнеп							72164	81396	85918	55251
Кроншнеп							142615	119890	71161	123050
Веретенник							99271	97009	34601	65856
Бекас							29543	26207	32859	44531

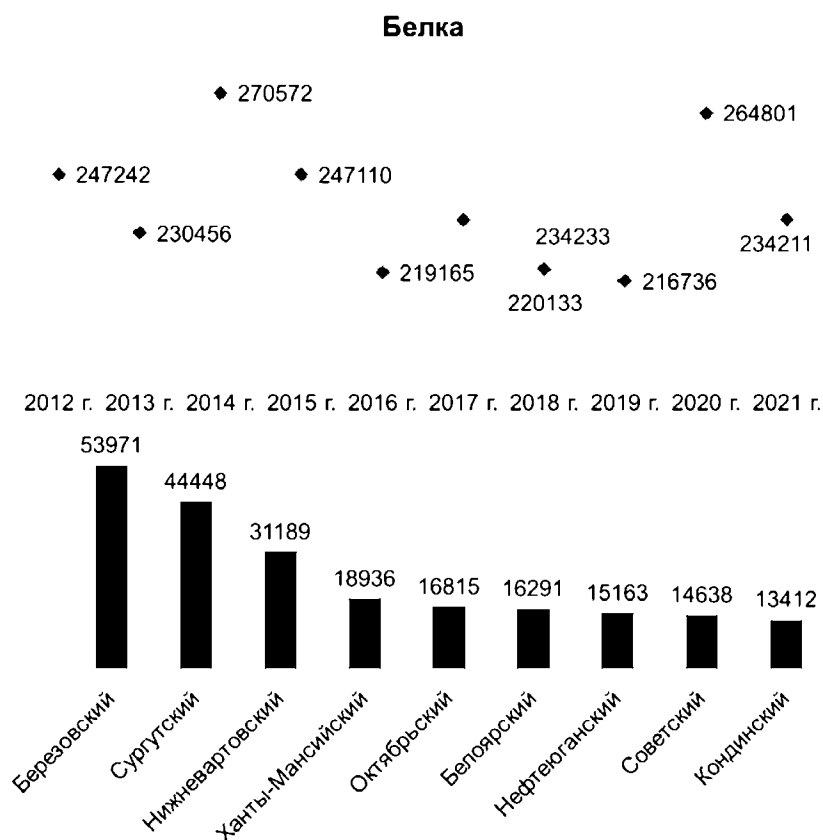
КЛАСС МЛЕКОПИТАЮЩИЕ – MAMMALIA

Отряд ГРЫЗУНЫ (RODENTIA)

Белка обыкновенная – *Sciurus vulgaris* (Linnaeus, 1758). Обычный, многочисленный, в отдельные годы кочующий вид. Широко распространенный представитель всех хвойных и хвойно-лиственных лесов таежной зоны Западной Сибири. Наилучшие условия для обитания белке обеспечивают высокобонитетные темнохвойные леса с елью и кедром. К удовлетворительным угожьям можно отнести светлохвойные лиственничные и сосновые леса. Наиболее бедные угожья – озерно-болотные комплексы с островными лесами и рьями. Ведет, в основном, древесный образ жизни. Питается в основном семенами кедра, на втором месте по предпочтительности находятся семена ели и лиственницы, менее охотно поедает семена сосны. К сезонным кормам относятся ягоды, грибы, лишайники, почки и побеги. В спячку не впадает, но в сильные морозы подолгу не покидает своего убежища. При недостатке семян хвойных пород зверьки в поисках корма вынуждены совершать миграции.

Рисунок 5.3

Динамика численности белки в автономном округе и средняя численность по районам (2012-2021 гг.)



Основные запасы белки сосредоточены в Березовском, Сургутском и Нижневартовском районах, минимальная численность чаще всего наблюдалась в Кондинском районе (рисунок 5.3). Численность отличается неустойчивостью по годам и связана с цикличностью урожаев семян хвойных пород, в первую очередь, кедра, ели и сосны, обильное плодоношение которых на севере повторяется через 3-9 лет. Пик численности белки наступает на следующий год после урожая семян; после он сменяется глубокой депрессией с последующим нарастанием. Высокая или низкая численность белки одновременно на большой территории в Западной Сибири бывает очень редко.

Численность белки за последние 10 лет варьируется от 219165 особей в 2016 году до 270572 особей в 2014 году.

В хозяйственном отношении белка является важным объектом промысловой охоты. В недалеком прошлом белка была основным охотничьим видом, обеспечивающим существование коренного населения региона.

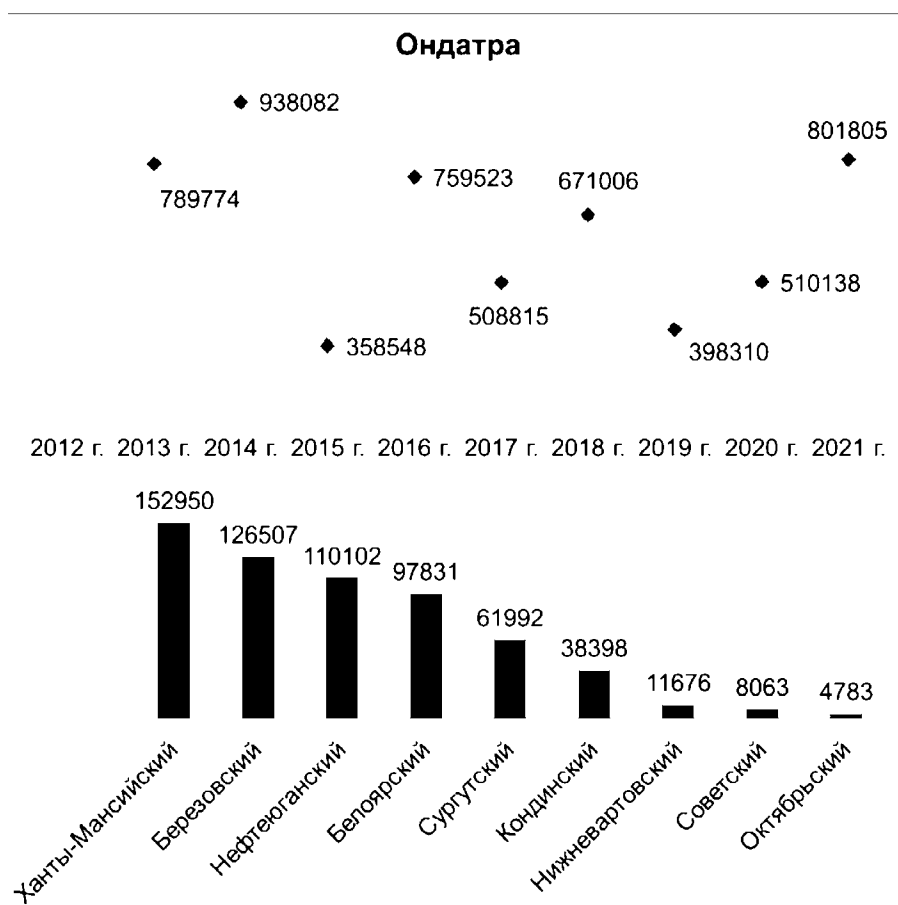
Ондатра – *Ondatra zibethica* (Linnaeus, 1766). Ондатра – вид акклиматизированный. В 1932 году в пойме р. Малая Сосьва была выпущена первая партия из 49 особей. Несмотря на суровые условия существования, этот грызун, благодаря большой экологической пластичности и высокой плодовитости, быстро освоил все пригодные для обитания уголья и стал одним из важнейших объектов пушного промысла.

Благоприятные условия обитания ондатры находят в поймах крупных рек, где она заселяет старицы, пойменные озера и межозерные протоки. Наиболее продуктивными для вида являются озера высокой поймы, реже подвергаемые отрицательному воздействию весенне-летних паводков. Поселяясь на таежных реках, ондатра также находит хорошие кормовые и защитные условия, периодически успешно размножается в старицах и на прилегающих озерах. На обширных площадях болот ондатра заселяет небольшие озера и протоки между ними. Мелководные водораздельные озера ондатра иногда использует в качестве кормовых станций в летне-осенний период. Остающиеся там на зимовку зверьки, как правило, погибают. Внедрение ондатры в биоценозы привело к их частичной трансформации. Произошли изменения в составе растительности, что отразилось на кормовой базе и защитных свойствах растительных сообществ, являющихся местообитаниями водоплавающих и околоводных птиц.

В последние годы наблюдается рост численности ондатры (рисунок 5.4). Численность вида максимальна в Ханты-Мансийском, Березовском и Нефтеюганском районах.

Рисунок 5.4

Динамика численности ондатры в автономном округе и средняя численность по районам (2012-2021 гг.)



Отряд ЗАЙЦЕОБРАЗНЫЕ (LAGOMORPHA)

Заяц-беляк – *Lepus timidus* (Linnaeus, 1758). Заяц-беляк широко распространен по всей территории Западной Сибири. Для зайца наиболее благоприятны угодья с чередованием леса и открытых площадей. Он избегает сплошные лесные массивы и заболоченные пространства, предпочитает держаться по опушкам леса, на вырубках и гарях, в поймах поросших кустарниками рек, по окраинам болот. Основные корма зайца-беляка в летнее время – травянистые растения, отчасти побеги лиственных деревьев и кустарников. Зимой основу питания составляют ветки лиственных пород (ивы, осины, березы). Это в значительной степени сукцессионный вид. С этим и связана приуроченность зайца-беляка преимущественно к вторичным лесам на месте гарей и вырубок, включающим поросль лиственных пород, а также к кустарниковым зарослям по поймам рек и на заболоченных участках. Численность зайца-беляка очень динамична и может сильно изменяться по годам. Большая численность случается обычно раз в 10-15 лет. Отрицательное влияние на

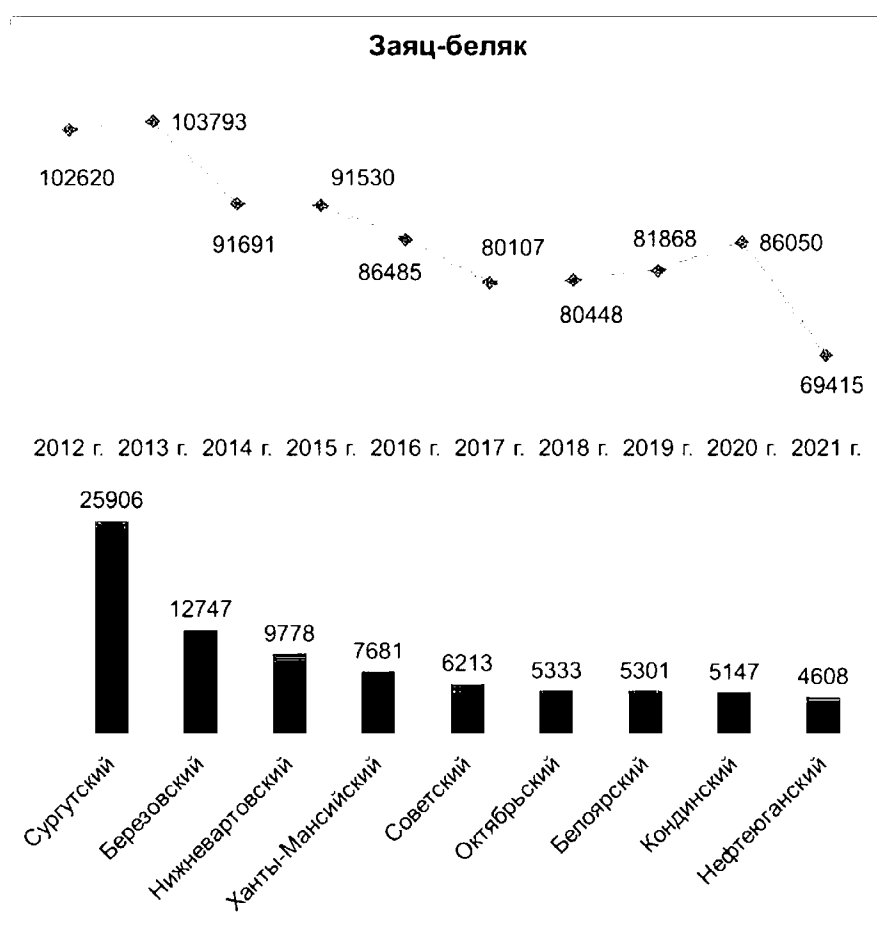
численность вида оказывают неблагоприятные погодные условия весны, а также увеличение количества осадков в летний период, способствующие развитию различных заболеваний (туляремии, пастереллеза, псевдотуберкулеза, глистных и протозойных инвазий). Особенно страдают от этих заболеваний популяции при повышенной плотности и в заболоченных таежных угодьях.

Болезни воздействуют на популяции зайца-беляка как напрямую, через гибель животных, так и опосредованно, снижая репродуктивную способность зверьков в неблагоприятные годы.

Численность зайца на территории автономного округа за последние 10 лет имеет тенденцию к уменьшению (рисунок 5.5). Наименьшая численность зайца, по данным зимнего маршрутного учета (далее также – ЗМУ), отмечается в Нефтеюганском, Кондинском и Белоярском районах. Наибольшая – в Сургутском районе. В настоящий период заяц-беляк важный объект любительской охоты, добыча которого ведется в основном для личного потребления как коренным населением, так и охотниками-любителями.

Рисунок 5.5

Динамика численности зайца-беляка в автономном округе и средняя численность по районам (2012-2021 гг.)

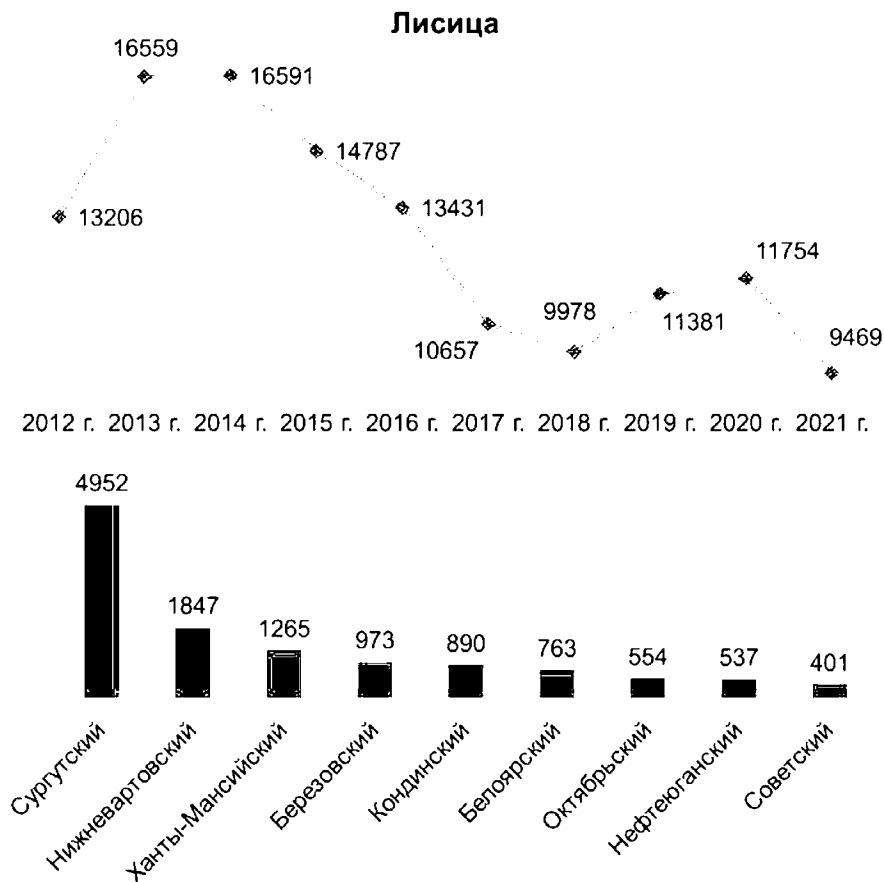


Отряд ХИЩНЫЕ (CARNIVORA)

Лисица – *Vulpes vulpes* (Linnaeus, 1758). В Западной Сибири лисица распространена повсюду за исключением высоких широт тундры. Наиболее высокая плотность ее населения наблюдается в поймах крупных рек, сельскохозяйственных районах, окрестностях населенных пунктов. Лисица – важный объект пушного промысла.

Рисунок 5.6

Динамика численности лисицы в автономном округе и средняя численность по районам (2012-2021 гг.)



Существенно значение лисицы и в биоценозах, поскольку она оказывает определенное влияние на популяции млекопитающих (в основном мышевидных грызунов) и птиц. В зоне тайги этот зверь предпочитает районы с более или менее открытыми пространствами, сплошные лесные массивы лисица избегает. Для постоянного обитания лисице необходимо наличие бугров с рыхлым грунтом, в склонах которых звери могут устраивать выводковые норы. Этот хищник питается главным образом мышевидными грызунами, птицами, гнездящимися на земле, в виде исключения поедает насекомых, подбирает падаль.

Наиболее высокой плотность населения лисицы обычно бывает в угодьях, имеющих высокую численность мышевидных грызунов и водоплавающих птиц.

Численность лисицы на территории автономного округа имеет тенденцию к уменьшению (рисунок 5.6). Минимальная численность за последние 10 лет наблюдалась в Нефтеюганском районе, наибольшая – в Советском районе.

Барсук – *Meles meles* (Linnaeus, 1758). Численность барсука зависит от обилия пищи, возможности устройства нор и наличия водоемов. Барсук проявляет по отношению к местам обитания значительную пластичность. В основном это лесной зверь, хотя крупных лесных массивов он избегает и придерживается опушек, лесных островов и облесенных логов. Барсук отличается всеядностью, что отчасти и определяет его широкое распространение. Пищу барсука составляют мышевидные грызуны, земноводные, пресмыкающиеся, насекомые и их личинки, моллюски, земляные черви. Изредка зверь потребляет мелких птиц, а также орехи, ягоды и другие растительные корма.

Барсук – промысловый вид, у которого наиболее ценен целебный жир, используется также мясо и шкура. В результате прямого истребления, часто сопровождающегося раскопкой нор, численность барсука во многих местах сокращается. В периферийной зоне ареала нарушение поселения, как правило, приводит к его уничтожению.

В Западной Сибири северная граница распространения барсука проходит примерно по линии Березово – верховья Пура и Таза. Распространение вида на северном пределе его обитания определяется не столько суровостью климата, сколько уровнем залегания вечной мерзлоты.

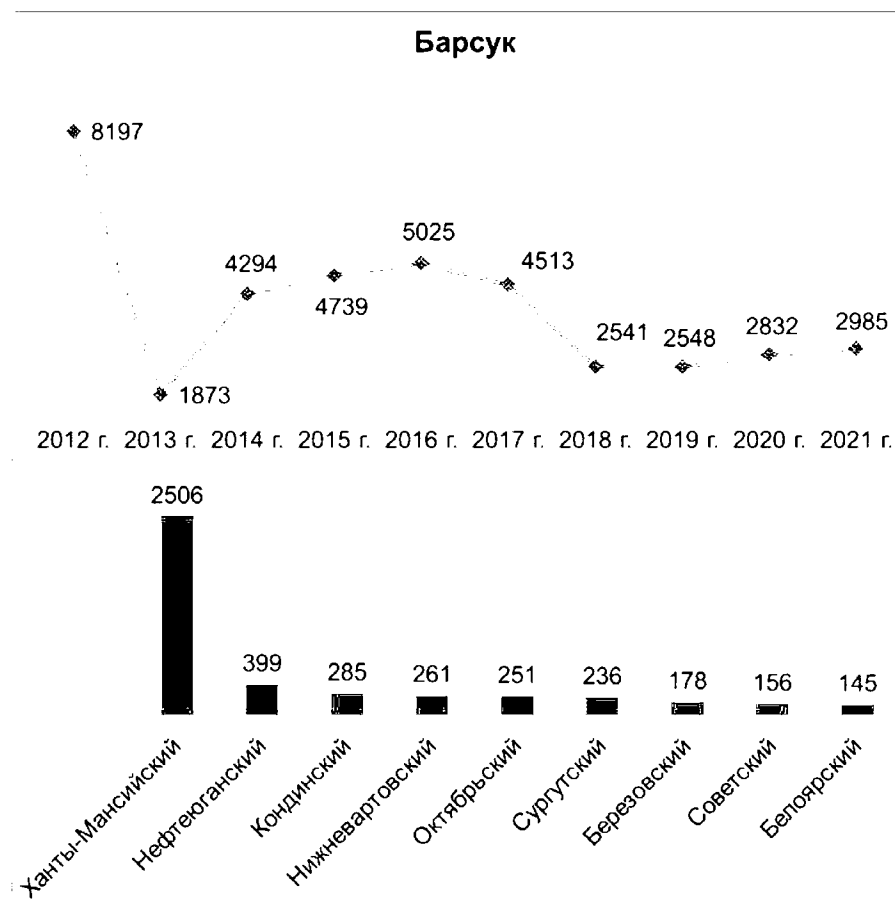
Динамика численности данного вида представлена на рисунке 5.7. Необходимо отметить падение численности барсука по результатам учета в 2013 году, когда популяция вида составила 1873 особей.

Наибольшая численность вида сосредоточена в Ханты-Мансийском районе автономного округа.

Барсук – промысловый вид, но значение его в охотничьем хозяйстве из-за общей низкой численности и мозаичного распространения невелико.

Рисунок 5.7

Динамика численности барсука в автономном округе и средняя численность по районам (2012-2021 гг.)



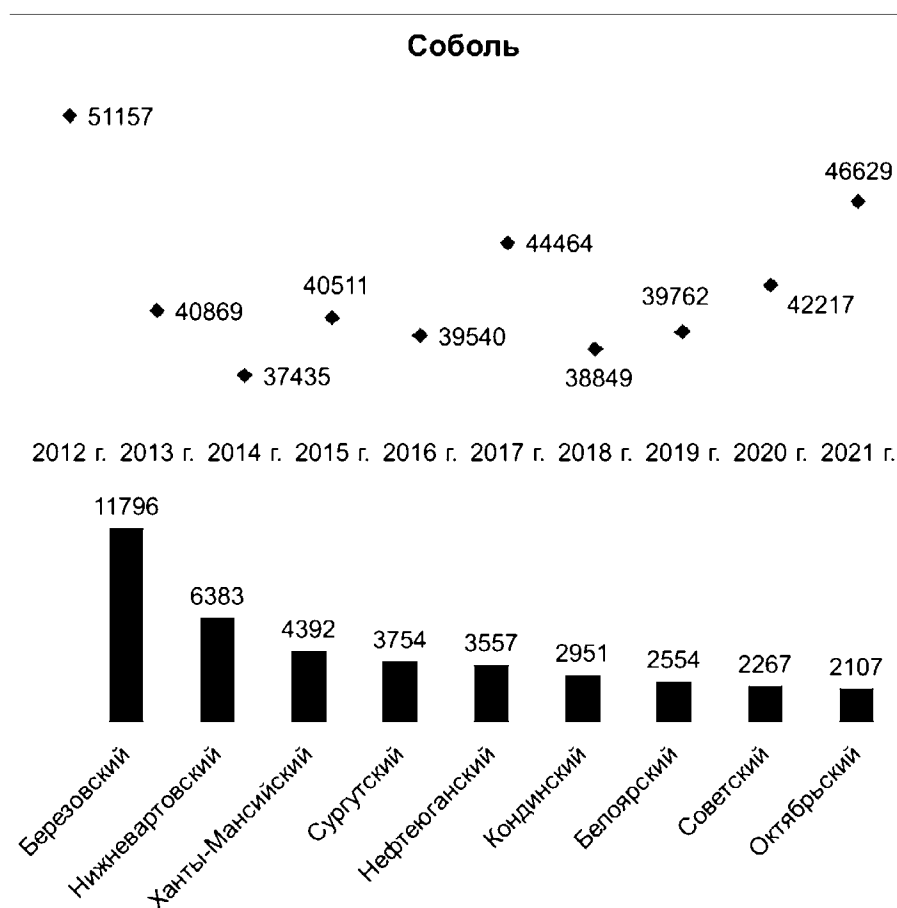
Соболь – *Martes zibellina* (Linnaeus, 1758). Соболь, обитающий на территории Западной Сибири, относится к тобольскому подвиду. Данный подвид отличается крупными размерами, преимущественно светлой окраской, пышным, но грубоватым мехом. В восстановлении ареала соболя в Западной Сибири большую роль сыграли местный запрет его добычи в 1926-1931 гг. и общесоюзный запрет 1936-1940 гг. Способствовали этому и организация в 1927 г. Кондо-Сосьвинского заповедника, создание Лядвинского соболиного заказника, практиковавшееся с 1941 г. строгое лимитирование добычи соболя, а также сокращение сроков охоты и запрещение некоторых истребительных способов его добывания. На возрождение запасов соболя были затрачены огромные государственные средства, выполнены большие работы по расселению аборигенных соболей и завозу зверей из других регионов.

В Западной Сибири соболь был восстановлен на базе незначительного количества уцелевших местных очагов и выпуска более полутысячи зверьков, завезенных из Бурятии и Иркутской области в 1952-1959 гг. Соболь здесь широко расселился, и уже во второй половине 1960-х гг.

произошло восстановление ареала. К началу 1980-х гг. численность соболя в автономном округе достигла максимально известного для этих мест уровня. Современная северная граница ареала вида примерно совпадает с границей распространения лесов и отличается значительной динамичностью. В отдельные, особенно в малокормные годы, соболь широко кочует и в этой части ареала проникает еще дальше к северу, вплоть до лесотундры. Соболь постоянно обитает по всем приречным темнохвойным лесам с наличием в составе древостоев кедра. Встречается соболь в островных светлохвойных и лиственнично-еловых лесах и редколесьях на водоразделах; чаще звери появляются здесь во время миграций молодняка или при недостатке кормов в темнохвойной тайге.

Рисунок 5.8

Динамика численности соболя в автономном округе и средняя численность по районам (2012-2021 гг.)



Заселяет соболь и гари: ценность их как соболиных местообитаний зависит от давности пожаров, размеров выгоревших участков и характера возобновления. Особенно хорошо соболь заселяет гари 10-15-летней давности с хаотическим нагромождением упавших деревьев и густым подростом из лиственных и хвойных пород. В то же время на территориях,

где разрабатываются месторождения нефти и газа, соболь практически исчезает, и отмечаются лишь редкие заходы отдельных особей.

В последние 3 года у популяции соболя, по данным учета, прослеживается тенденция к увеличению (рисунок 5.8).

Основное поголовье соболя сосредоточено в Березовском районе. Минимальная численность соболя чаще всего за последние 4 года наблюдается в Октябрьском и Советском районах.

К основным лимитирующим факторам, влияющим на численность вида, относятся нарушения нативной целостности угодий, лесные пожары и охотничий промысел.

Соболь – ценнейший объект пушного промысла в автономном округе. Соболиный промысел имеет важное экономическое значение в жизни аборигенов, так и населения в целом.

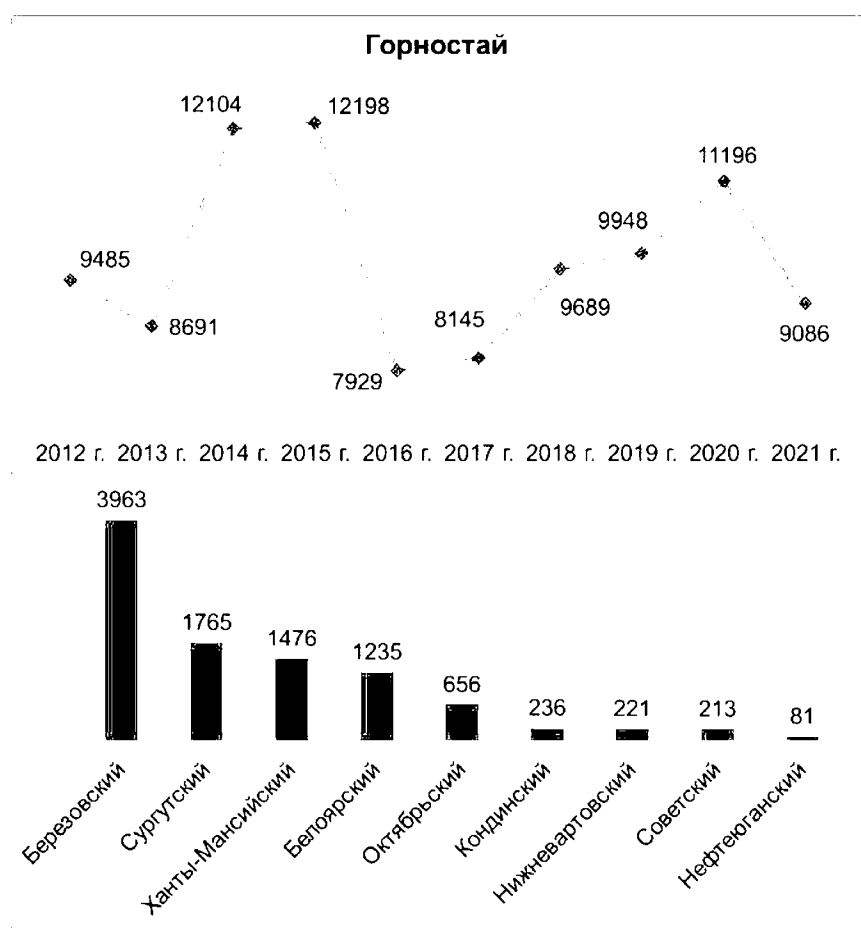
Горностай – *Mustela erminea* (Linnaeus, 1758). В Западной Сибири обитает тобольский подвид горностая, отличающийся сравнительно более крупными размерами. Места обитания этого вида достаточно разнообразны, но всюду прослеживается тяготение его к околородным биотопам. В таежной зоне горностай предпочитает относительно открытые станции – поймы рек, вырубки, гари, заросли кустарников по окраинам болот. Сплошные лесные массивы не характерны для обитания горностая, хотя зверьки встречаются и там. В лесных биотопах горностай придерживается опушек, полян и редколесий. На обширных пространствах сфагновых болот и сосновых лесов он относительно редок. Уровень численности горностая напрямую связан с обилием кормов в данной местности, главным образом с обилием мышевидных грызунов, динамика численности которых имеет значительную амплитуду. Особенно ярко это проявляется в популяциях горностая пойменных угодий, где основное значение в питании хищника составляют водяная полевка и полевка-экономка.

По материалам ЗМУ, численность горностая имела тенденцию к увеличению до 2020 года (рисунок 5.9). Самую высокую численность, как и промысловое значение, вид имеет на территории Березовского района.

В прошлом горностай являлся важным пушным видом. Теперь его значение как объекта пушного промысла невелико.

Рисунок 5.9

Динамика численности горностая в автономном округе и средняя численность по районам (2012-2021 гг.)

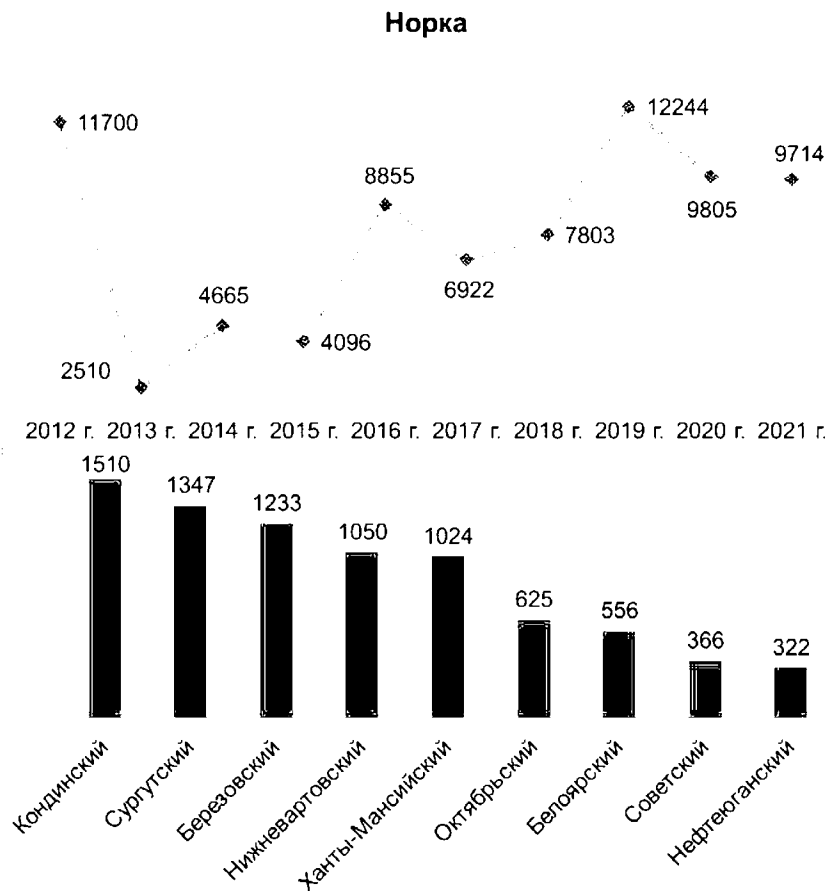


Американская норка – *Mustela vison* (Schreber, 1777). Акклиматизация американской норки была начата еще в 1935-1940 гг., когда в Ханты-Мансийском национальном округе на рр. Конда, Аган и Концеях были осуществлены выпуски 222 зверьков. На первых порах норки широко расселились по соседним речкам, и в ряде мест их отмечали до конца 1940-х гг. С начала 1950-х гг. работы по расселению американской норки были расширены. Зверьков выпускали по рр. Назым, Куноват и Казым. Наблюдения за ходом акклиматизации показали, что только в Сургутском районе условия существования для норки оказались благоприятными. Здесь образовался крупный промысловый очаг.

С 2013 года численность норки имеет тенденцию к увеличению (рисунок 5.10). Наибольшая численность норки отмечается в Кондинском, Сургутском и Березовском районах.

Рисунок 5.10

Динамика численности американской норки в автономном округе и средняя численность по районам (2012-2021 гг.)

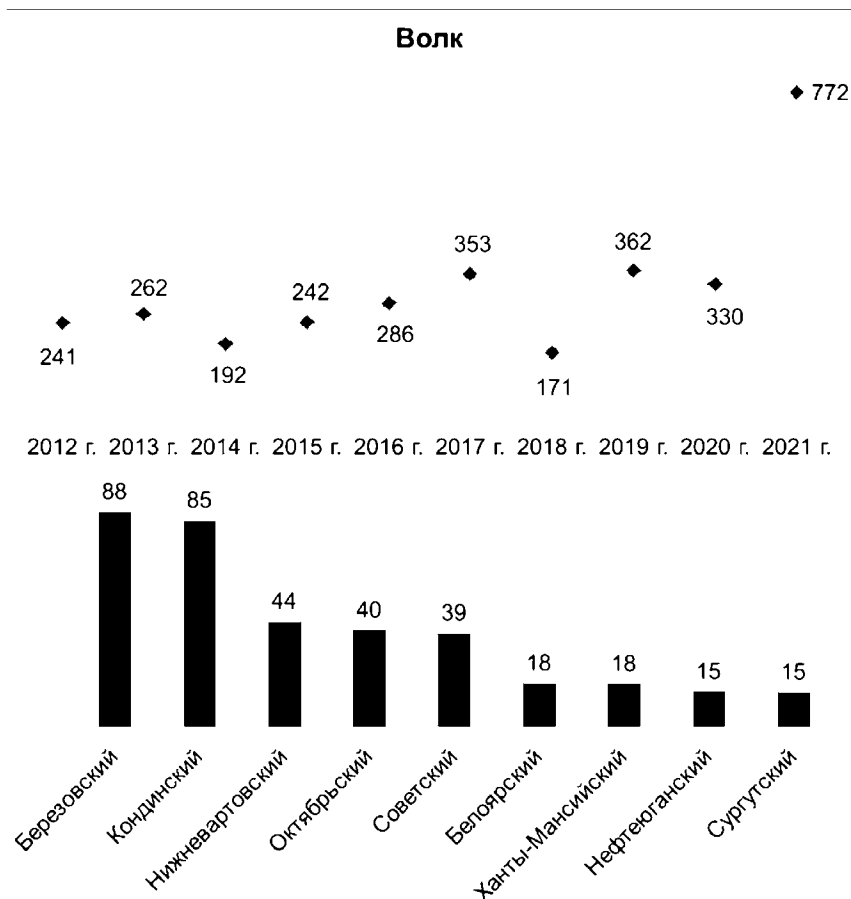


Волк – *Canis lupus* (Linnaeus, 1758). Малочисленный вид. В целом в Западной Сибири волк распространен повсеместно, тяготея к районам с развитым сельским хозяйством на юге и оленеводством на Севере. Распространение вида в пределах автономного округа, особенно в зимний период, определяется наличием достаточного количества животных – объектов питания волка (в первую очередь диких и одомашненных копытных). Хозяйственная деятельность человека (трансформация лесов, прокладка дорог, трасс газо- и нефтепроводов, появление домашнего скота и собак) нередко способствует расселению волка. В последнее время в Западной Сибири вследствие освоения отдаленных таежных районов произошло некоторое уменьшение численности вида. Численность волка в округе существенно повышается в малоснежные зимы, что может быть связано с миграцией зверей из-за пределов. Распределение волка очень динамично и численность может по годам отличаться в несколько раз. Значение волка для человека заключается прежде всего в отрицательном влиянии хищника на численность диких (лось, северный олень) и домашних копытных животных.

Численность особей имеет тенденцию к увеличению, резкое повышение количества особей наблюдалось в 2021 году. Наибольшее распространение волк имеет в Березовском и Кондинском районах (рисунок 5.11).

Рисунок 5.11

Динамика численности волка в автономном округе и средняя численность по районам (2012-2021 гг.)



Песец – *Lepus lagopus* (Linnaeus, 1758). В Западной Сибири постоянное обитание песца приурочено к зоне тундры, где в основном и находятся места его норения. Южная граница ареала песца примерно совпадает с северной границей редколесий. В летний период песцы территориальны; участок обитания приурочен к выводковой норе и занимает в среднем не менее 4-5 км². При обилии мышей сеголетки продолжают жить в зимний период в тех норах, в которых родились. Зимой песцы ведут одиночный образ жизни, кочуя в поисках грызунов.

В таежной зоне песцы встречаются по водораздельным болотам и поймам крупных рек лишь зимой, вследствие подкочевки зверей с Севера.

Песец отличается чрезвычайно высокой плодовитостью (до 22 щенков на самку), ему свойственны резкие колебания численности.

Рост или депрессия популяции повторяются через 3-4 года в зависимости от обилия основных кормов хищника. Основу его питания составляют лемминги, кроме того, песцы добывают куропаток, водоплавающих птиц, разоряют их гнезда, поедают птенцов.

Гнездовые норы звери обычно устраивают в местах с «легкими» грунтами на буграх, холмах, в берегах рек и ручьев. В период выкармливания молодняка песцы оседлы. После сезона размножения они ведут бродячий образ жизни, часто вследствие недостатка кормов переходящий в массовые миграции. По долинам рек песцы иногда заходят далеко на юг в лесную зону. Весной зверьки возвращаются обратно к местам норения, однако это удается лишь незначительной части мигрантов. Отмечены два основных пути миграции песца – пойма Оби и Сургутское полесье.

В последнее время учет особей не проводился. Численность отмечена в 2012 году – 650 особей.

За год учета песец отмечен в следующих районах (по экспертным оценкам): Березовский, Нефтеюганский, Нижневартовский, Октябрьский, Сургутский, Ханты-Мансийский.

В прошлом промысел его имел большое значение в экономике охотничьего хозяйства.

Бурый медведь – *Ursus arctos* (Linnaeus, 1758). Ареал обитания медведя охватывает весь автономный округ, однако плотность населения его в разных районах существенно отличается. Наиболее пригодными угодами для его обитания являются припойменные темнохвойные леса. Главное требование животных к местам обитания в любой сезон периода активной жизни – обилие пищи. Особенно важно наличие ее весной – с момента выхода из берлоги до появления первой зелени, а также в период нажировки перед залеганием в берлогу. Среди естественных растительных кормов главное место занимают ягоды, кедровые орехи, листья, стебли, корневища и клубни травянистых растений. Из животных кормов значительная роль в питании медведя принадлежит насекомым и их личинкам. Медведь может ловить мелких мышевидных и птиц. При недостатке кормов хищники нападают на лосей и северных оленей, собирают падаль. Врагов у медведя, кроме человека, практически нет.

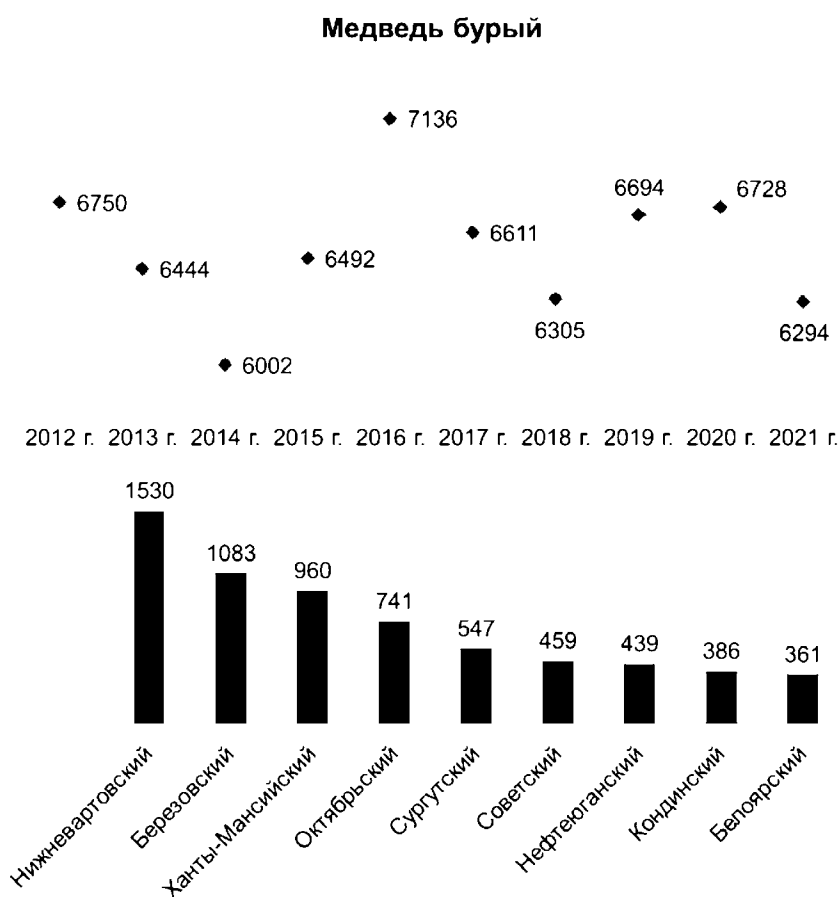
Важным фактором воздействия на численность зверей является антропогенное преобразование среды обитания, приводящее к сокращению пригодных для жизни территорий. Основные факторы, сдерживающие рост численности медведя, – низкие темпы воспроизводства, высокая детская смертность и гибель взрослых зверей, которая происходит, в основном, в первое время после выхода медведей из берлог.

Разобщенность участков, удобных для устройства берлог, и мест, пригодных для летнего обитания, служит основной причиной значительных сезонных перемещений медведей по территории. Это обстоятельство отрицательно влияет как на выживаемость молодняка, так и на численность

взрослых зверей. Как правило, весной, после выхода из берлог, медведи из лесных массивов перемещаются ближе к болотам и другим открытым местам, где быстрее разрушается снеговой покров. Медведь, самый крупный хищник тайги, имеет важное хозяйственное значение. Большую ценность имеет его мясо. В лечебных целях используются жир и желчь медведя. В настоящее время достаточно высоко ценится его шкура. В годы неурожая основных кормов хищник иногда нападает на человека.

Рисунок 5.12

Динамика численности медведя бурого в автономном округе и средняя численность по районам (2012-2021 гг.)



Воздействие человека на популяцию медведя в районах промышленного освоения угодий существенно. Беспокорство, преследование и прямое истребление приводят к заметному снижению численности этого крупного зверя. Негативное влияние на популяции медведей оказывает разработка месторождений и строительство нефте- и газопроводов, нередко пролегающих через лесные массивы в вершинах таежных речек, — местах, где медведи залегают в берлоги, которые они вынуждены впоследствии покидать.

В автономном округе наиболее высокая численность бурого медведя зарегистрирована в Нижневартовском и Березовском районах, наибольшая численность наблюдалась в 2016 году (рисунок 5.12).

У коренного населения этот зверь считается священным животным. В прошлом добыча его обычно была результатом коллективной охоты и сопровождалась ритуальным праздником. В настоящее время основные мотивы охоты на этого зверя – получение трофейной шкуры и ценной мясной продукции. С целью исключения заражения людей трихинеллезом мясо должно обязательно проходить ветеринарную экспертизу. В целом же добыча медведя чаще носит случайный характер.

Рысь – *Felis lynx* (Linnaeus, 1758). Малочисленный вид. Северная граница распространения рыси в равнинной части Западной Сибири совпадает с границей северной тайги.

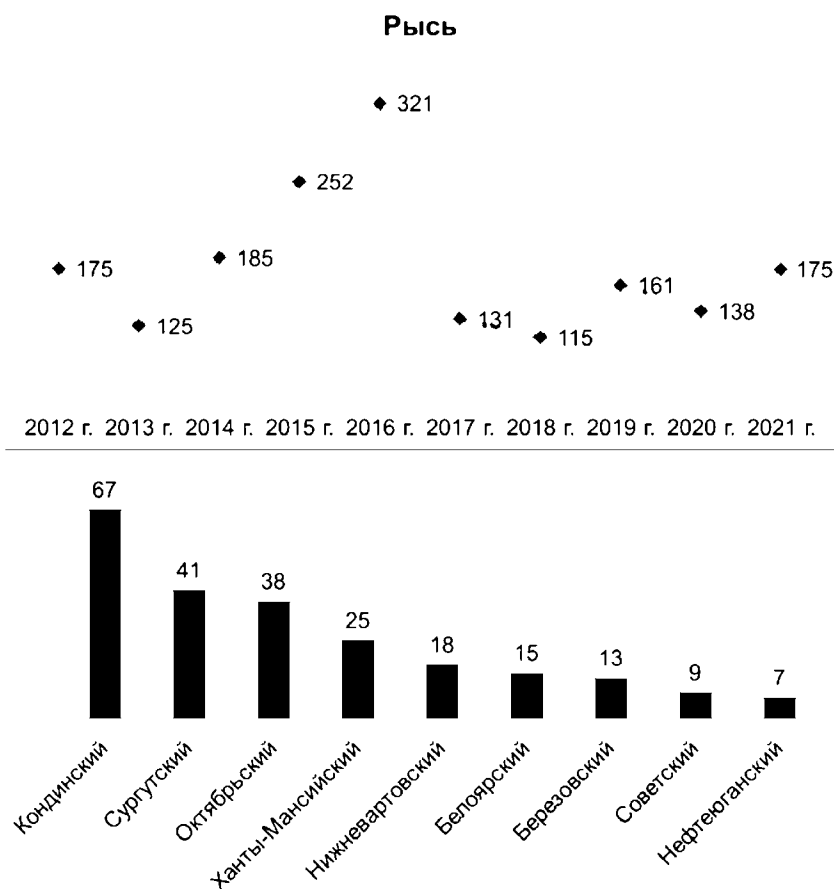
Рысь придерживается участков тайги с густым подлеском и зарастающих гарей, где, как правило, наблюдается наибольшая плотность зайца-беляка, являющегося основным объектом питания хищника в зимнее время. Рысь – животное оседлое. Однако при недостатке кормов звери выходят далеко за пределы своего участка и широко бродят в поисках пищи.

На участке обитания зверей обязательно наличие высокоствольных деревьев, буреломов, где они могут укрыться от преследования и спокойно вывести потомство. Несмотря на то, что рысь имеет небольшую удельную нагрузку на снег за счет густого опушения крупных лап, она избегает участков тайги с рыхлым снегом.

Численность рыси в округе стабильно низкая, встречается спорадически, наибольшее количество особей было учтено в 2016 году (321 особей), численность преимущественно зарегистрирована в Кондинском районе (рисунок 5.13).

Рисунок 5.13

Динамика численности рыси в автономном округе и средняя численность по районам (2012-2021 гг.)



Росомаха – *Gulo gulo* (Linnaeus, 1758). В таежной зоне Западной Сибири росомаха широко распространена. Этот вид предпочитает малолюдные редколесные территории, поселяется в лесах с участками бурелома и болотами, изрезанными реками и ручьями, живет и в лесных островах среди обширных водораздельных заболоченных пространств. Росомаха – малочисленный зверь и никогда не образует высоких плотностей. В тайге зимой высокий снежный покров нередко создает росомахе преимущество перед другими хищниками при преследовании добычи. В этот период росомаха ведет бродячий образ жизни, проходя за сутки от 20 до 80 км. Самый распространенный способ добычи пищи – собирательство, нападают звери чаще на молодняк и ослабленных взрослых животных. Жизнь росомахи в зимнее время тесно связана с копытными и зайцем-беляком – основными кормовыми объектами хищника. В пищевом рационе встречаются также мелкие грызуны, птицы, земноводные. Не отказывается росомаха от рыбы и падали. В небольшом количестве этот хищник потребляет ягоды, кедровые орехи, грибы и насекомых.

Близости человеческого жилья росомаха избегает. Летом звери значительно менее подвижны, чем зимой, и не уходят далеко от логова, которое устраивают обычно в небольшом углублении под выворотнем, в самых глухих и труднодоступных местах. На территории автономного округа – стабильно редкий вид.

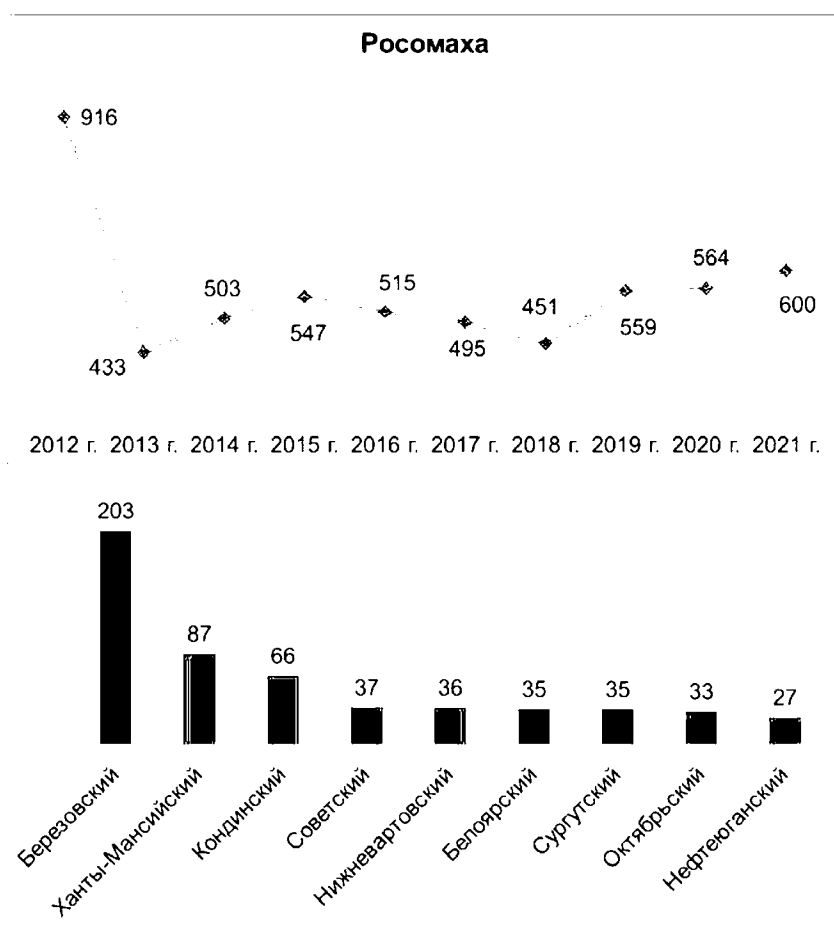
Зимой встречается в местах скопления парнокопытных животных (лось, дикий северный олень). Значительная часть ареала вида находится в северных частях автономного округа. Наибольшее число особей встречается в Березовском районе.

С 2013 по 2021 годы количество особей не превышало 600 (рисунок 5.14).

Добыча зверей чаще носит случайный характер и особого хозяйственного значения не имеет.

Рисунок 5.14

Динамика численности росомачи в автономном округе и средняя численность по районам (2012-2021 гг.)



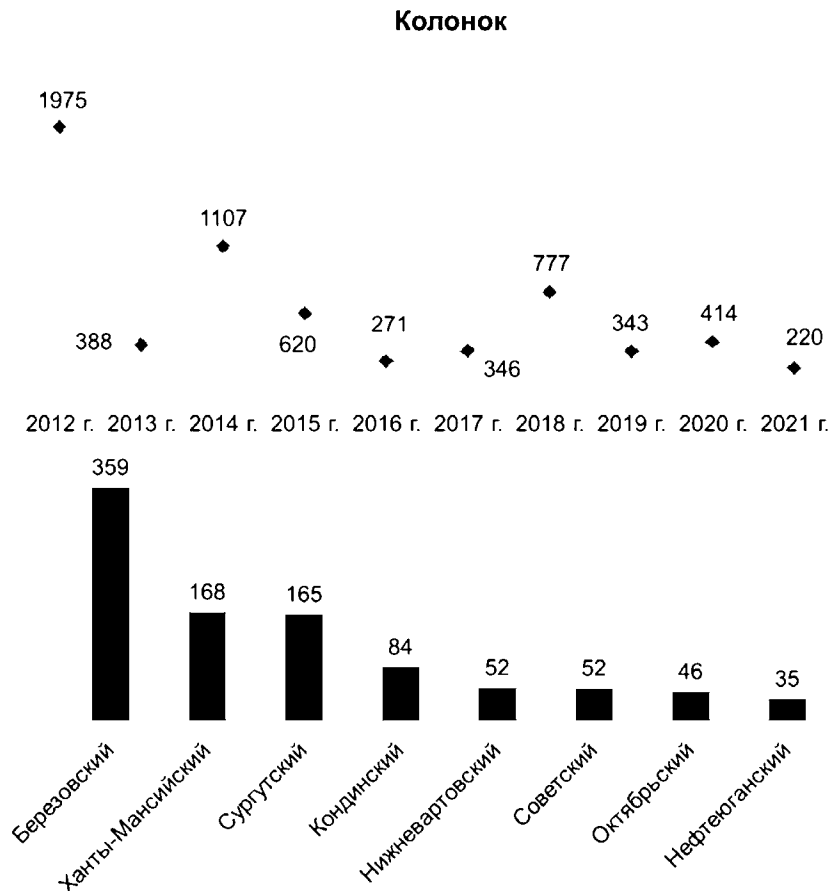
Ласка – *Mustela nivalis* (Linnaeus, 1758). Самый мелкий представитель хищных млекопитающих, масса тела которого не превышает

50-60 г. Широко распространенный вид. Места обитания ласки, как и горностая, чаще приурочены к опушечным стациям, поймам рек и берегам озер с зарослями кустарников. Численность зверьков невысока. Охотники ласку специально не добывают, иногда она попадает в ловушки, выставленные на других пушных зверей. Хозяйственного значения вид не имеет. На территории автономного округа учет численности данного вида не ведется (учет был проведен в одном из хозяйств Белоярского района в 2013 году – 40 особей).

Колонок – *Mustela sibirica* (Pallas, 1773). Распространен на большей части таежной зоны Западной Сибири. Северная граница ареала этого хищника проходит через верховья рр. Надым, Пур и Таз. Обитает в основном по поймам рек, окраинам болот, лесным опушкам, гарям и вырубкам. На территории автономного округа распространен повсеместно редко. В тайге предпочитает старые гари, зарастающие лиственными лесами.

Рисунок 5.15

Динамика численности колонка в автономном округе и средняя численность по районам (2012-2021 гг.)



Общим для всех типов местообитаний колонка является наличие в них мелколиственного или кустарникового яруса. Редких лесов, лишенных подлеска, так же как и полностью открытых пространств, зверек избегает. Характерной чертой динамики населения колонка в автономном округе являются значительные колебания как у его численности, так и пространственного распределения. Это связано с тем, что оптимум ареала колонка в Западной Сибири расположен южнее, стабильно вид заселяет только подзону южной тайги.

Численность колонка имеет тенденцию к уменьшению. Вид преимущественно встречается в Березовском, Ханты-Мансийском и Сургутском районах (рисунок 5.15).

В настоящее время значение колонка в пушном промысле несущественно.

Куница лесная – *Martes martes* (Linnaeus, 1758). На территории автономного округа вид немногочисленный. Лесные куницы – животные с выраженным территориальным поведением, маркирующие свой ареал с помощью секрета, выделяемого анальной железой. Они обороняют границы своего ареала от однополых сородичей, но ареалы самцов и самок часто пересекаются. Размеры ареалов сильно варьируют, хотя ареалы самцов всегда крупнее ареалов самок. Различия наблюдаются и в связи с временами года – зимой ареалы отдельных особей до 50 % меньше, чем летом. Лесные куницы всеядны, но предпочитают мелких млекопитающих (например, полевок и белок), а также птиц и их яйца. Не брезгают и пресмыкающимися, лягушками, улитками, насекомыми и падалью. Осенью частью их пищи могут быть фрукты, ягоды и орехи. Поздним летом и осенью она накапливает и складывает запасы пищи для холодного времени года.

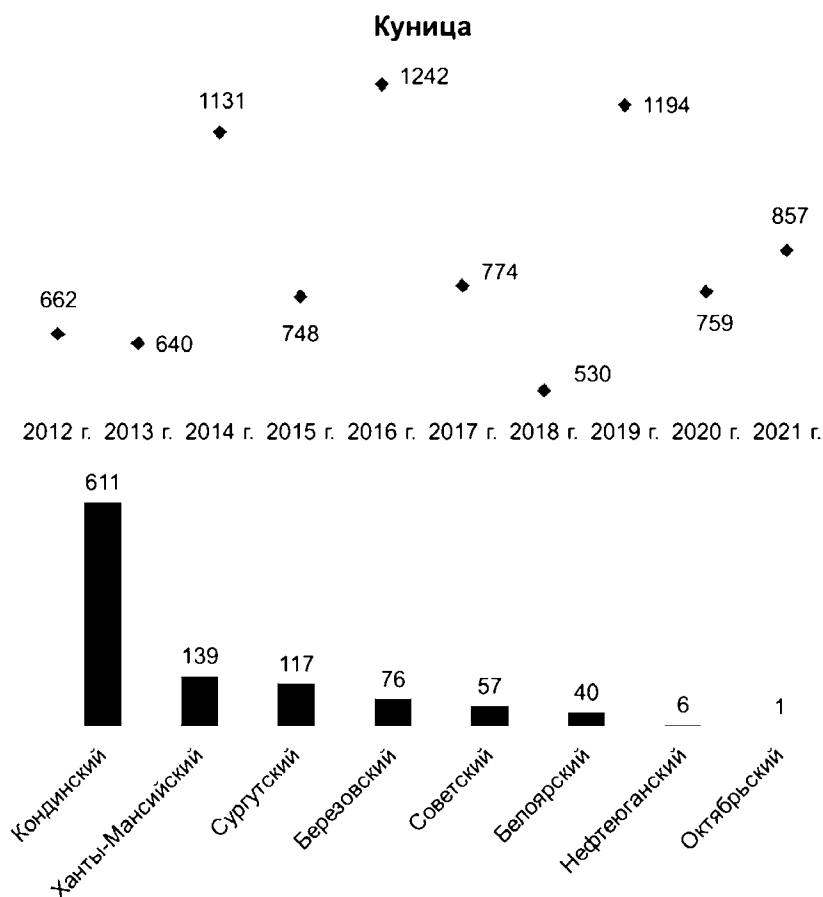
В 80 годах отмечались 4 крупных очага куницы на территории автономного округа – Саранпаульский, Казымский, Кондинский и Белогорский, а общая численность оценивалась в 1,8 тыс. особей. В последние 10 лет количество особей не превышает 1242 (учтено в 2016 году) (рисунок 5.16).

Наиболее многочисленная популяция в Кондинском районе.

Промыслового значения на территории автономного округа не имеет.

Рисунок 5.16

Динамика численности куницы в автономном округе и средняя численность по районам (2012-2021 гг.)



Выдра – *Lutra lutra* (Linnaeus, 1758). Распространение выдры тесно связано с водоемами, пригодными для обитания вида. Для этого зверя очень важен характер берегов водоемов, где он устраивает выводковые норы и находит защиту от врагов. Выдра предпочитает лесные реки с сильно захламленными берегами и извилистым руслом, изобилующим завалами подмытых течением деревьев, что делает непроходимыми эти реки не только для лодки, но и для пешего человека. Встречается она также по берегам крупных проточных озер и по межозерным протокам. Существенное значение в пригодности водоема, особенно в зимнее время, имеет обилие рыбы. Для существования зимой выдре необходимо наличие полыней, промоин, пустот подо льдом, образующихся при зимнем спаде воды. Это дает ей возможность беспрепятственно проникать в воду и добывать там пищу. Наледи и сплошное промерзание водоемов делает их непригодными для обитания выдры.

В питании выдры преобладают позвоночные животные, прежде всего рыба. Лягушки, птицы, мелкие млекопитающие и беспозвоночные занимают важное место, но потребление их имеет сезонный характер.

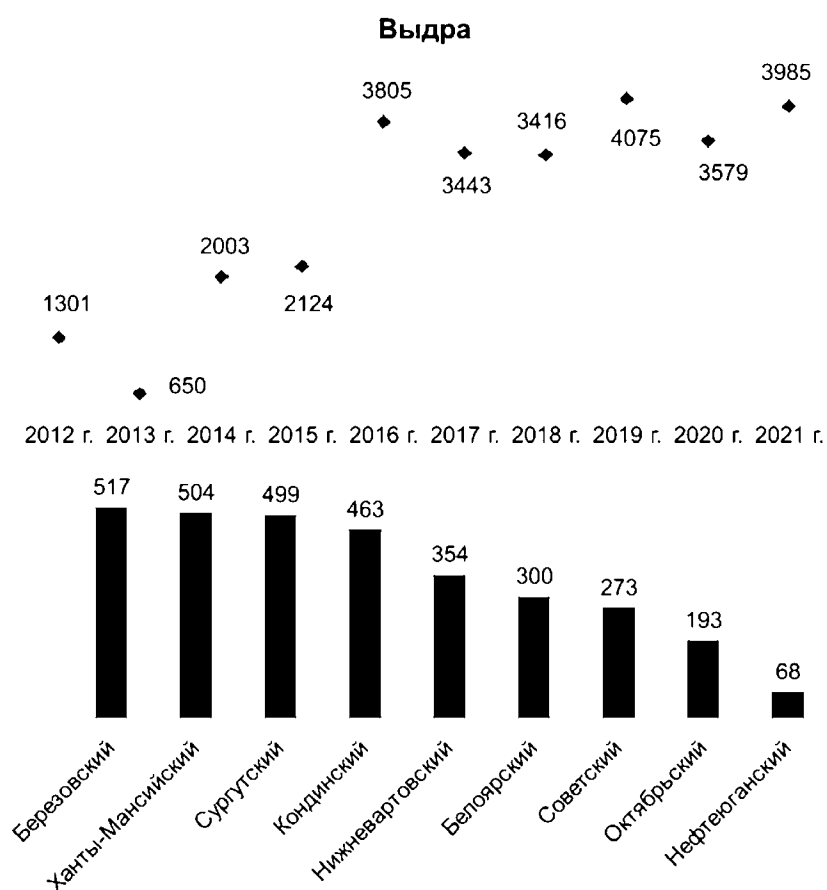
Мех выдры высоко ценится, но роль ее как пушного вида в автономном округе незначительна.

По данным учета, наиболее высока численность выдры в угодьях Березовского, Ханты-Мансийского, Сургутского и Кондинского районов. Отмечается подъем численности до 3985 особей в 2021 году (рисунок 5.17).

В настоящее время в заготовки шкурки практически не поступают. Коренные жители используют мех выдры при изготовлении национальной одежды.

Рисунок 5.17

Динамика численности выдры в автономном округе и средняя численность по районам (2012-2021 гг.)



Отряд ПАРНОКОПЫТНЫЕ (ARTIODACTYLA)

Лось – *Alces alces* (Linnaeus, 1758). Распространен повсеместно, однако сезонные станции этого вида очень разнообразны, поэтому плотность населения лося различается по районам, обусловлено наличием и

доступностью летних и зимних кормов, и степенью воздействия фактора беспокойства.

Рубка коренных лесов и появление на их месте молодняков в целом были бы благоприятны для лося, если бы это не сопровождалось чрезмерным прямым преследованием. При смене сезонных местообитаний животные вынуждены мигрировать на большие расстояния, при этом часть из них гибнет. Излюбленными местообитаниями лосей являются богатые ивняками поймы рек, лесонасаждения с хорошо развитым подростом и подлеском, зарастающие гари.

Лосю в автономном округе свойственны сезонные миграции. В целом плотность лося сравнительно невысока. Причиной является недостаток разнообразия кормов.

Наиболее значительны ресурсы лося наблюдаются в Березовском, Ханты-Мансийском, Нижневартовском районах.

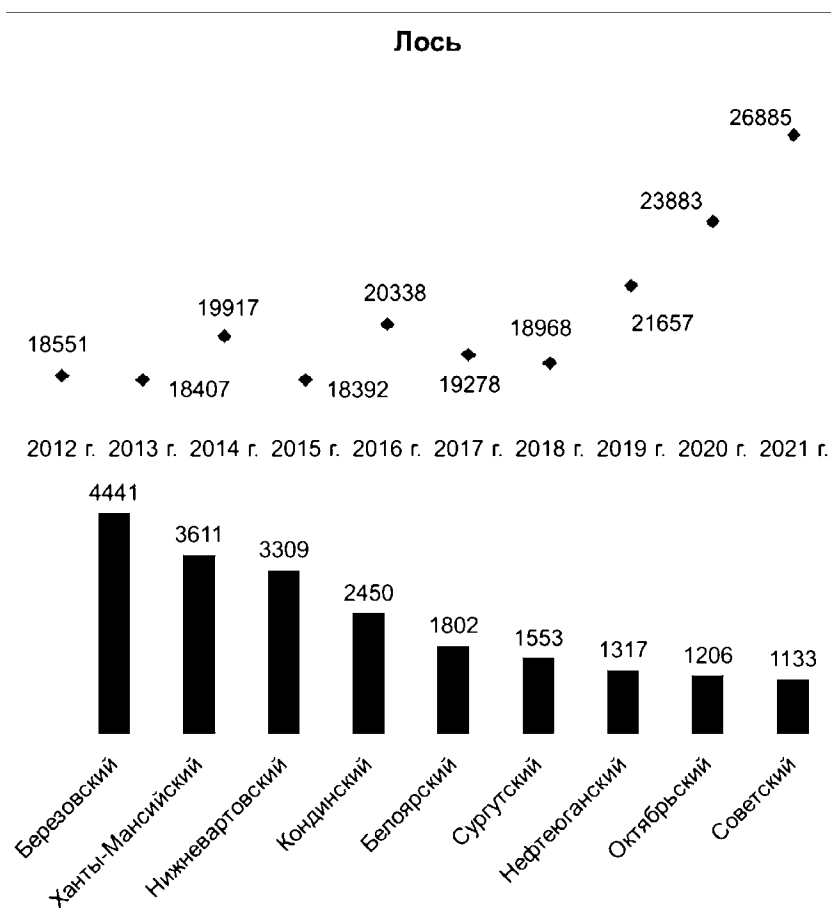
С 2018 года наблюдается увеличение численности лося (рисунок 5.18).

Возрастная структура стада, во многом определяющая продуктивность, подвержена значительному влиянию как внешних условий, так и промыслу. Доля молодняка значительно изменяется по годам. Невысокий процент молодых животных в лесной зоне свидетельствует о высокой их смертности, особенно в многоснежные годы. По мере расширения доступности угодий, усиления преследования и промысла в автономном округе отмечаются их кочевки в труднодоступные, кормные и охраняемые местообитания.

Лось является важным промысловым видом. Этот зверь исконно был одним из основных объектов охоты у аборигенов и в значительной степени определял их благополучие. В прошлом ханты охотились на лося и северного оленя, как правило, коллективно, добычу делили по числу участников. Иногда на миграционных путях в местах сужения лесных массивов среди болот охотники ставили изгороди и сооружали самострелы.

Рисунок 5.18

Динамика численности лося в автономном округе и средняя численность по районам (2012-2021 гг.)



Северный олень – Rangifer tarandus (Linnaeus, 1758). Дикий северный олень – важный компонент биocenозов Западной Сибири. В недалеком прошлом он играл заметную роль в жизни аборигенного населения. Являясь объектом промысла, северный олень был источником мяса и кожевенно-мехового сырья. На протяжении последнего столетия широко культивировалось разведение домашних северных оленей. Совхозные стада занимали значительную часть пригодных для пастбищ угодий, вытесняя дикого оленя в отдаленные места. За последние десятилетия развивающаяся нефтегазовая промышленность, строительство дорог, трубопроводов, вырубка лесов, пожары и другие виды трансформации мест обитания дикого оленя привели к значительному сокращению численности последнего. В летний период копытные держатся небольшими стадами на обширных плоскостях болот, где больше сочных кормов, а ветер помогает спастись от кровососущих насекомых. В конце сентября олени группируются в более крупные стада и откочевывают на зимние местообитания, часть зверей остается на верховых

водораздельных болотах таежной зоны. В этот период они предпочитают грядово-мочажинные комплексы болот с наличием островов древесной растительности, имеющие хорошие кормовые и защитные условия.

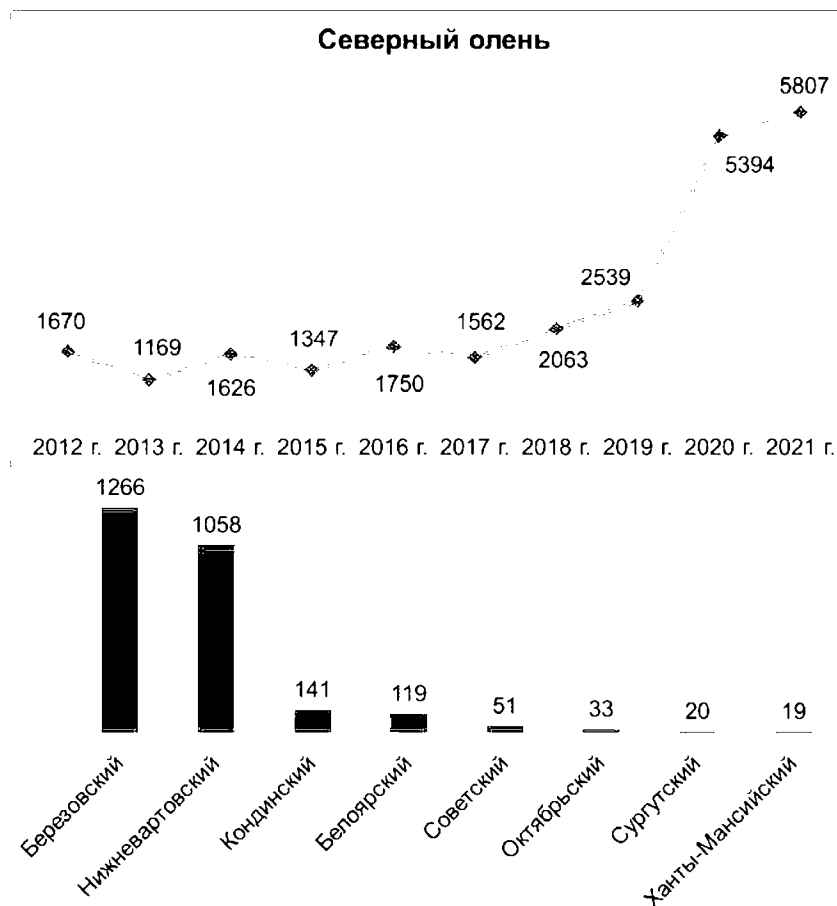
Снижение численности оленя, начавшееся в Тюменской области в 1970-х гг., в начале 1980-х гг. приобрело катастрофический характер. Особенно напряженная обстановка сложилась на путях сезонных миграций дикого северного оленя, для которого на первоначальном этапе промышленного освоения территории даже простые зимники были преградой. Концентрируясь возле дорог, магистралей трубопроводов, линий связи, олени становились легкой добычей хищников и браконьеров. Запрет охоты на северного оленя на пять лет (1980-1985 гг.) оказался малоэффективным, поскольку повсюду продолжалась нелегальная добыча зверей. В автономном округе существовали несколько крупных группировок дикого северного оленя: кондинская группировка (арантурская, кондинская, таповская, леушинская), сосьвинская таежная группировка.

Численность северного оленя за 10 лет изменилась от 1670 особей в 2012 году до 5807 особей в 2021 году (рисунок 5.19). С целью восстановления численности популяций до промыслового уровня охота на дикого северного оленя в округе запрещена.

Основное поголовье оленя сосредоточено в Березовском районе, наращивается численность в Нижневартовском районе.

Рисунок 5.19

Динамика численности северного оленя в автономном округе и средняя численность по районам (2012-2021 гг.)



Кабан – *Sus scrofa nigripes* (Blandorf, 1875). Кабан встречается в южных районах автономного округа, на территории, обильной водоемами, болотами, а также в местах, заросших камышом и кустарником. Кабаны относятся к животным, ведущим, за некоторым исключением, стадный образ жизни. Стадо кабанов состоит из самок с их детенышами и юных самцов. Старые самцы держатся обособленно и возвращаются в стадо только для спаривания. С ноября по январь у самок период течки, а для самцов – это время жестоких схваток. Самка вынашивает детенышей примерно 18 недель. Обычно рождается по 4 – 6 детенышей. В основном кабан питается растительной пищей, употребляет клубни и корневища различных растений, плоды деревьев, ягоды. Вдобавок к растительной пище он поедает позвоночных, змей и прочих мелких животных. Один из основных способов добывания еды – рытье.

Единичные представители вида в течение ряда лет ежегодно регистрировались в различных районах автономного округа. Численность и границы ареала кабана в прошлом претерпевали глубокие изменения, что

сопровождалось весьма значительными пространственными перемещениями этого зверя, продолжительным, зачастую изолированным существованием отдельных географических группировок.

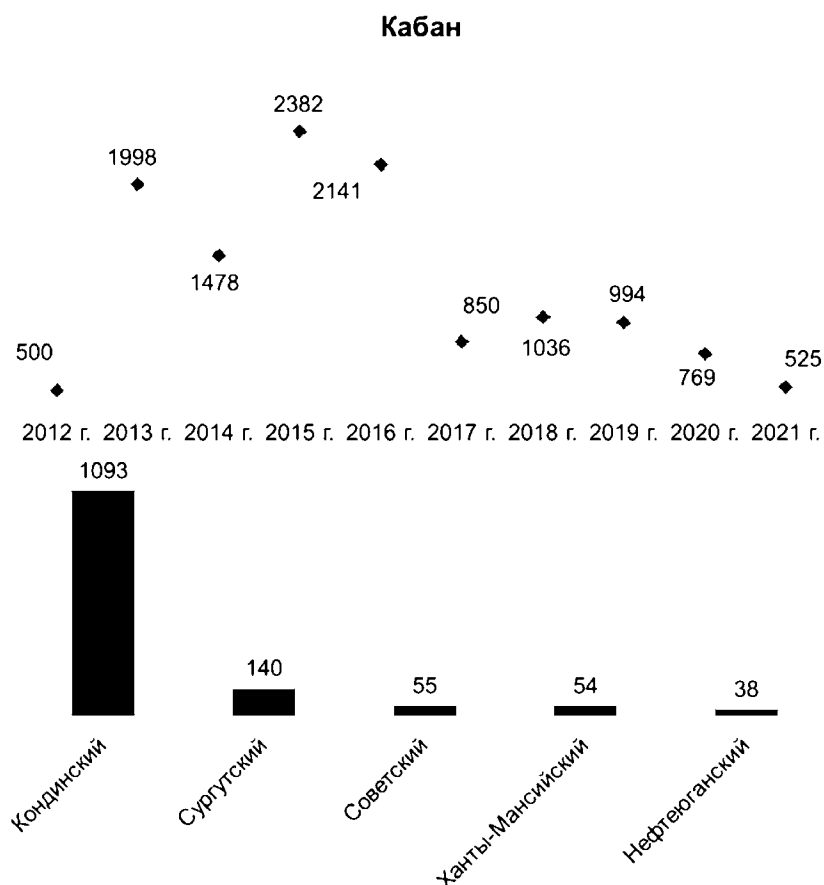
В настоящее время происходит расширение ареала, что подтверждается учетными данными.

Учет свидетельствует о наличии данного вида в Кондинском (преимущественно), Сургутском, Советском, Ханты-Мансийском и Нефтеюганском и районах.

Численность кабана варьирует значительно: от 500 особей в 2012 году до 2382 особей в 2015 году, с понижением в последующие годы (рисунок 5.20).

Рисунок 5.20

Динамика численности кабана в автономном округе и средняя численность по районам (2012-2021 гг.)



КЛАСС ПТИЦЫ – AVES

Отряд ГУСЕОБРАЗНЫЕ (ANSERIFORMES)

Фауна гусеобразных в автономном округе насчитывает 37 видов, из них гнездится 18, встречается на пролете – 8, к случайному пребыванию

относятся 11 видов. Массовыми промысловыми являются: кряква – *Anas platyrhynchos* (Linnaeus, 1758), чирок-свистунок – *Anas crecca* (L., 1758), свиязь – *Anas penelope* (L., 1758), шилохвость – *Anas acuta* (L., 1758), чирок-трескунок – *Anas querquedula* (L., 1758), широконоска – *Anas clypeata* (L., 1758), морская чернеть – *Aythya marila* (L., 1758), хохлатая чернеть – *Aythya fuligula* (L., 1758), гоголь – *Vucephala clangula* (L., 1758), синьга – *Melanitta nigra* (L., 1758), морянка – *Clangula hyemalis* (L., 1758), луток – *Mergus albellus* (L., 1758), длинноносый крохаль – *Mergus serrator* (L., 1758), большой крохаль – *Mergus mergus* (L., 1758).

Гагары, поганки и лысухи охотничье-промыслового значения не имеют вследствие низкого качества мяса, малочисленности и трудности добывания. На пролете в значительном количестве бывают гуси: гуменник, белолобый и серый.

Основные места обитания водоплавающих – пойменные водоемы (русла рек, протоки, старицы, пойменные озера и сора). Внепойменные водоемы (истоки рек, таежные озера и озера верховых болот) не играют существенную роль в жизни этой группы птиц. Гнездящиеся виды водоплавающих птиц по характеру распространения разделяются на 4 группы: широко распространенные – 6 видов, северного распространения – 6 видов, южного распространения – 4, западного и восточного по 1 виду. По территории автономного округа водоплавающие распределены крайне неравномерно. Наибольшей плотности их население достигает в обширной пойменной системе реки Оби. Однако и в пойменных местообитаниях численность птиц может быть крайне низкой на довольно больших территориях, особенно вблизи населенных пунктов и в районах с интенсивным хозяйственным использованием естественных угодий, что связано с действием факторов беспокойства и значительным изменением экологической обстановки – сокращением площадей и ухудшением качества угодий. Именно в связи с этим происходит перераспределение их ресурсов, изменяется видовой состав и сокращается численность.

Учету подлежали гуси, лебеди, кряква, шилохвость, чирки, прочие речные утки, нырки, чернеть хохлатая, гоголь, прочие нырки, крохали, лысуха.

Наибольшая численность уток характерна для районов с развитой озерной и озерно-пойменной системой.

Наибольшая численность гусей наблюдалась в Березовском и Сургутском районах, наибольшая численность наблюдалась в 2021 году (рисунки 5.21).

Максимальная численность лебедей отмечается в Березовском районе. Динамика во многом повторяет динамику численности гусей, (рисунки 5.22).

Все виды водоплавающих птиц, обитающих на данной территории, являются объектами любительской охоты (как весной, так и в летне-осенний период). Основная охотничья нагрузка ложится на уток, обитающих на

наиболее доступных для людей водоемах. Основу весенней добычи из речных уток составляют чирки, свиязь, шилохвость, кряква и широконоска, из нырковых - хохлатая чернеть и гоголь.

Чирки имеют наибольшее распространение в Нижневартовском районе, кряква, шилохвость, хохлатая чернеть – в Березовском и Кондинском районах, гоголь – в Кондинском районе.

Рисунок 5.21

Динамика численности гусей в автономном округе и средняя численность по районам (2012-2021 гг.)

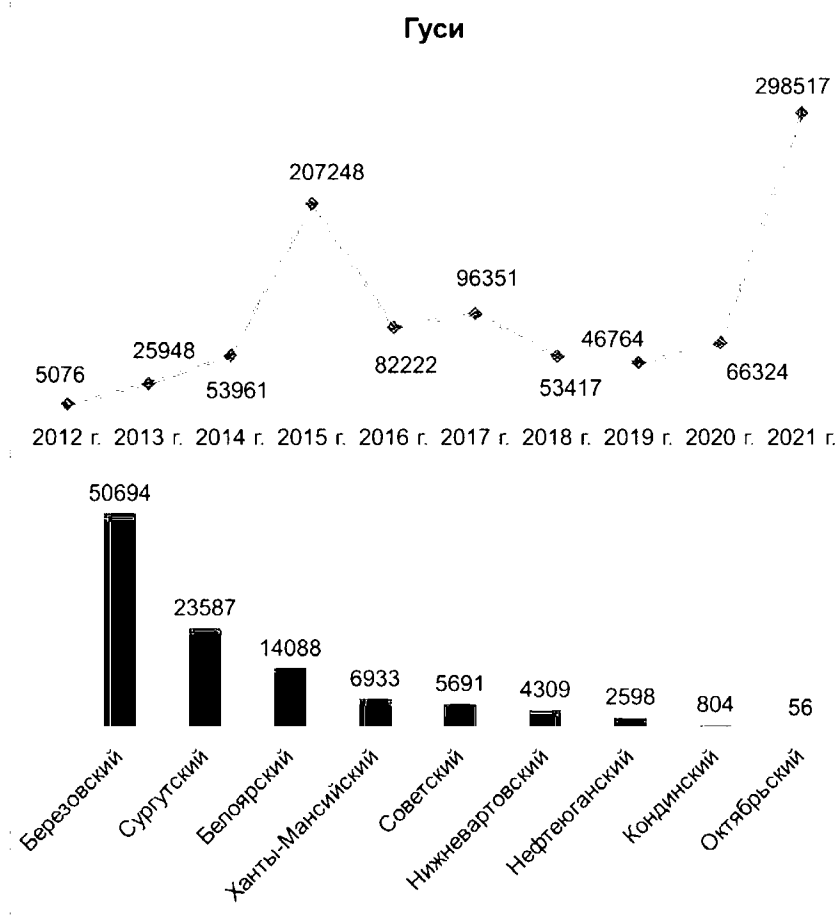
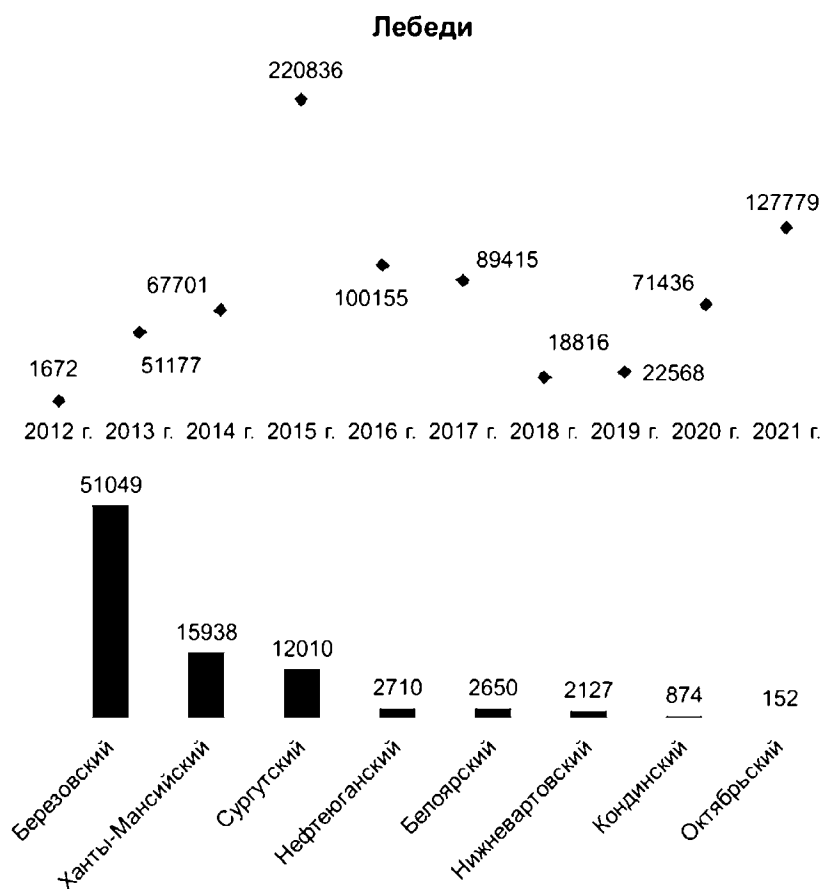


Рисунок 5.22

Динамика численности лебедей в автономном округе и средняя численность по районам (2012-2021 гг.)



КУРООБРАЗНЫЕ (GALLIFORMES)

Фауна тетеревиных птиц в автономном округе представлена рябчиком, тетеревом, глухарем и белой куропаткой.

Белая куропатка – *Lagopus lagopus* (Linnaeus, 1758). Распространение белой куропатки в пределах автономного округа неодинаково: наиболее часто встречается она в тех районах, где большие площади заняты болотами и где меньше сказывается антропогенное влияние. В сильно облесенных районах куропатка встречается значительно реже.

Основные места обитания белой куропатки – кустарничково-мохово-лишайниковые плоскобугристые болота. При этом распределение птиц неравномерное, предпочитают они участки болот с наиболее развитой кустарничковой растительностью (по границе болота и леса, по берегам озер). В этих местах располагается большинство гнездовых территорий, здесь же впоследствии обитают выводки птиц. Наоборот, в кустарниках

(ерниках и ивняках) куропатки придерживаются более разреженных участков, чередующихся с прогалинами и полянами.

В лесных типах птицы встречаются значительно реже: с небольшой плотностью обитают они в редколесьях, светлохвойных и лиственничных лесах. В течение бесснежного периода белые куропатки держатся в пределах своих выводковых территорий или поблизости от них, и в связи с этим распределены по угодьям относительно равномерно.

С установлением постоянного снежного покрова и переходом на питание древесными кормами (почками и побегами карликовой березы и различных видов ив, реже – побегами и сережками березы пушистой и бородавчатой) птицы совершают регулярные перекочевки, связанные с поиском более кормных участков. В этот период куропатки концентрируются по поймам больших и малых рек, берегам озер, окраинам болот, редколесьям, то есть в местах, где наиболее развита кустарниковая растительность (ивняки, ерники, плодоносящие березняки).

Зимой, вследствие перераспределения птиц по угодьям, максимальное обилие белых куропаток наблюдается в приозерных и пойменных ивняках, в редколесьях с наличием незанесенных снегом кустарников и лесонасаждениях с наличием березы, по кустарникам вдоль дорог. В этот период размер стай куропаток достигает иногда 20-30 особей.

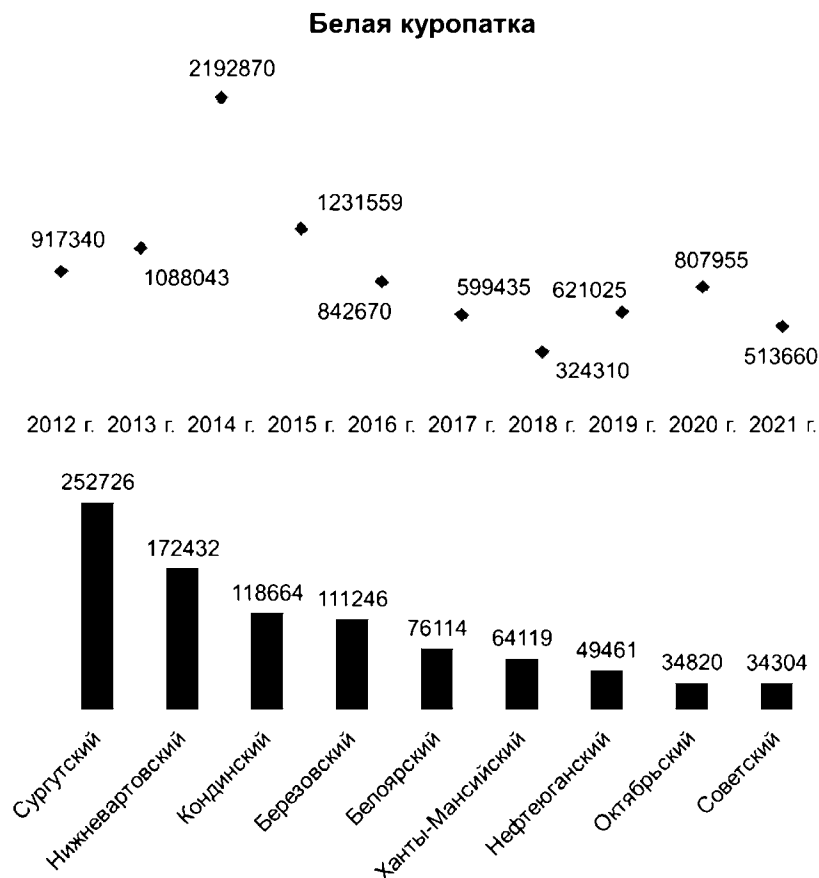
В зимний период белая куропатка – один из основных объектов любительской охоты.

Численность белой куропатки имеет тенденцию к уменьшению (рисунок 5.23).

По районам белая куропатка распределена неравномерно, наибольшая численность отмечается в Сургутском и Нижневартовском районах, где в большей степени присутствует эффект миграции из северо-таежной зоны.

Рисунок 5.23

Динамика численности белой куропатки в автономном округе и средняя численность по районам (2012-2021 гг.)



Тетерев – *Lyrurus tetrix* (Linnaeus, 1758). Березняки и осинники, чередующиеся с полями, – самые излюбленные места летнего обитания тетеревиных выводков. Наибольшая плотность достигается в березовых лесах. Весной тетеревиные тока формируются на болотах, еще незаросших вырубках и гарях, лесных полянах и прогалинах. Гнезда самки устраивают недалеко от токовищ. Выводковыми стациями служат окраины редколесий и лесных островов, зарастающие вырубки, широкие лесные просеки – места, наиболее богатые кормами (причем не только растительными, но и животными, которые особенно необходимы птенцам в период их роста).

По мере подрастания птенцов выводковая территория увеличивается. В конце лета тетерева в основном держатся на ягодниках. В сентябре происходит распадение выводков. В октябре начинается образование стай, предпосылкой чему является концентрация птиц в местах наибольшего обилия кормов. С установлением снежного покрова тетерева совершают значительные по расстоянию перекочевки, связанные с поиском более кормных участков.

В пределах всего ареала основной объект зимнего рациона птиц – березовые сережки, в связи с чем зимнее распределение тетеревиных стай по угодьям связано с распространением березовых или смешанных с преобладанием березы лесов. Среди факторов, сдерживающих рост численности тетерева, – сильный «пресс» охоты в отдельных районах автономного округа.

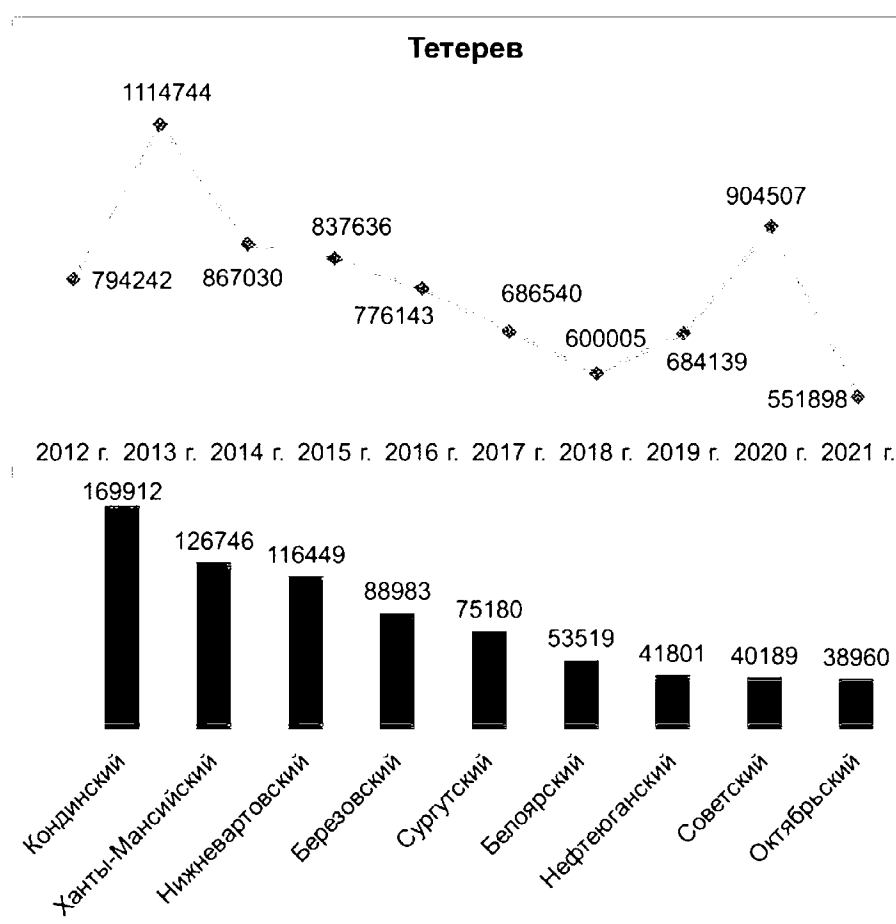
Численность тетерева за последние 10 лет характеризовалась максимальной численностью в 2013 году (1114744 особи), второй пик приходился на 2020 год (904507 особей) (рисунок 5.24).

Наибольшая плотность тетерева преимущественно отмечается в Кондинском и Ханты-Мансийском районах.

В прошлом тетерев имел существенное промысловое значение. В настоящее время – один из основных объектов любительской охоты, особенно зимой.

Рисунок 5.24

Динамика численности тетерева в автономном округе и средняя численность по районам (2012-2021 гг.)



Глухарь – *Tetrao urogallus* (Linnaeus, 1758). Среди тетеревиных птиц этот вид наиболее чувствителен к негативному воздействию антропогенных факторов (сплошным рубкам леса и другим нарушениям

местообитаний, особенно в местах токовищ, легальной охоте и браконьерству, беспокойству). Во второй половине лета и в начале осени хорошими для глухаря угодьями являются разреженные смешанные леса, что объясняется наиболее высокой урожайностью ягодников (брусничников, голубичников) в таких насаждениях. Среди всех лесов птицы предпочитают зеленомошно-кустарничковые типы; в чистых лишайниковых лесах они встречаются относительно редко. В зимний период для глухаря особенно возрастает ценность сосновых и кедровых лесов в связи с тем, что хвоя сосны, в меньшей степени кедр, является основным объектом зимнего рациона птиц. Весной, в период размножения, глухари концентрируются в окрестностях токовищ, которые чаще располагаются в заболоченных хвойных насаждениях или по лесным гривам среди болот. В районах, ненарушенных антропогенной деятельностью, общая площадь крупных токовищ может достигать многих квадратных километров.

Глухарка устраивает свое гнездо обычно не далее 1 км от тока. В связи с этим и глухаринные выводки, особенно в первое время, держатся неподалеку от токовищ. Постепенно территория, осваиваемая выводком, расширяется; в конце лета птиц чаще можно встретить в местах с хорошим плодоношением ягодников.

Важным объектом осеннего рациона глухарей является пожелтевшая хвоя лиственницы, поэтому непродолжительный период осенью птицы держатся в насаждениях с присутствием этой древесной породы. Глухари достаточно оседлы и существенных перемещений обычно не совершают. Наиболее консервативны взрослые самцы, которые круглый год обитают, как правило, в районе токовища. Наибольшей подвижностью отличаются молодые самки, особенно осенью, в период расселения молодняка по территории.

Локальные перемещения птиц связаны чаще с сезонной сменой кормов, а также с поиском мест, подходящих для сбора гастролитов осенью и весной. Пополнение запасов гальки, необходим для механической переработки грубых растительных кормов, что вынуждает глухарей вылетать на отсыпанные полотна дорог, песчаные карьеры и другие места искусственных или естественных обнажений грунта, где птицы нередко становятся жертвой браконьерской добычи с различных видов транспорта.

Наиболее высокая численность вида наблюдалась в Березовском, Сургутском и Нижневартовском районах. Количество особей имеет тенденцию к повышению с 2018 года (рисунок 5.25).

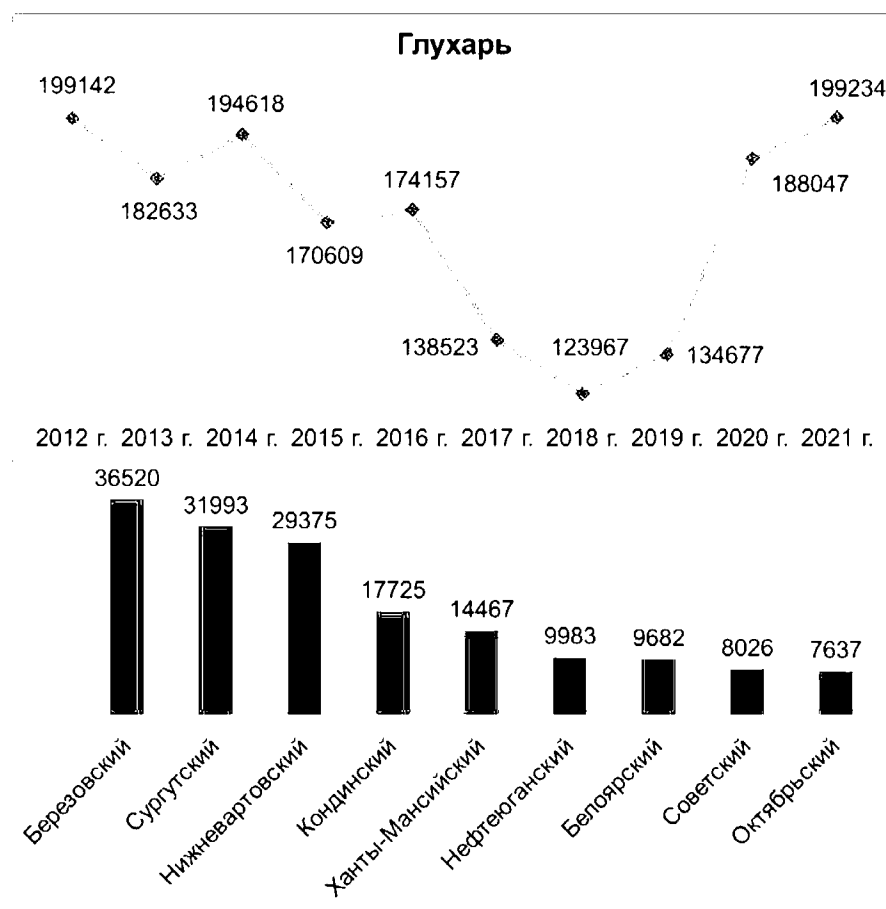
По сравнению с другими видами тетеревиных птиц популяции глухаря в наибольшей степени подвержены воздействию деятельности человека. Влияние это сказывается главным образом через трансформацию угодий (в первую очередь, вырубание лесов) и уничтожение глухаринных токовищ, постоянное беспокойство, а также через браконьерский отстрел птиц (особенно осенью, в период сбора гастролитов, когда глухари

концентрируются вдоль дорог, вблизи карьеров и других искусственных обнажений грунта). По этим причинам в районах эксплуатируемых месторождений, особенно в период их обустройства, а также в местах строительства автомобильных дорог и трубопроводов численность глухарей резко сокращается.

Глухарь – объект любительской охоты.

Рисунок 5.25

Динамика численности глухаря в автономном округе и средняя численность по районам (2012-2021 гг.)



Рябчик – *Tetrastes bonasia* (Linnaeus, 1758). Предпочитаемые места обитания рябчика – смешанные елово-березовые и березово-темнохвойные леса с наличием хорошо развитого подлеска из ольхи и рябины, чередующиеся с полянами и редианами, где выше плодоношение ягодников. Остальные типы лесонасаждений рябчики заселяют с меньшей плотностью. Наименее подходят для обитания птиц чистые сосновые или лиственничные лишайниковые леса. На болотах рябчик не обитает; редкие встречи птиц здесь имеют случайный характер и могут отмечаться в основном в конце лета и осенью, лишь в приграничной с лесными массивами полосе, куда птицы могут вылетать кормиться ягодами. Из тетеревиных птиц рябчик является наиболее оседлым видом: иногда пара рябчиков может в течение

всей жизни обитать на площади всего в несколько гектаров. Небольшие перемещения птиц по территории связаны главным образом с сезонной сменой кормовых биотопов, более значительные – с осенним рассредоточением молодняка по угодьям. Основные лимитирующие факторы – погодные условия в период размножения, воздействие хищников, а также условия зимовки, в том числе наличие достаточного количества зимних кормов. Основу кормового рациона составляют сережки березы и ольхи, в связи с этим зимой рябчики держатся в стациях с присутствием в древостое данных лиственных пород. Негативно на численности могут сказаться сильные морозы в начале зимы, при малой высоте снежного покрова, когда птицы лишены возможности зарываться в снег для ночевки.

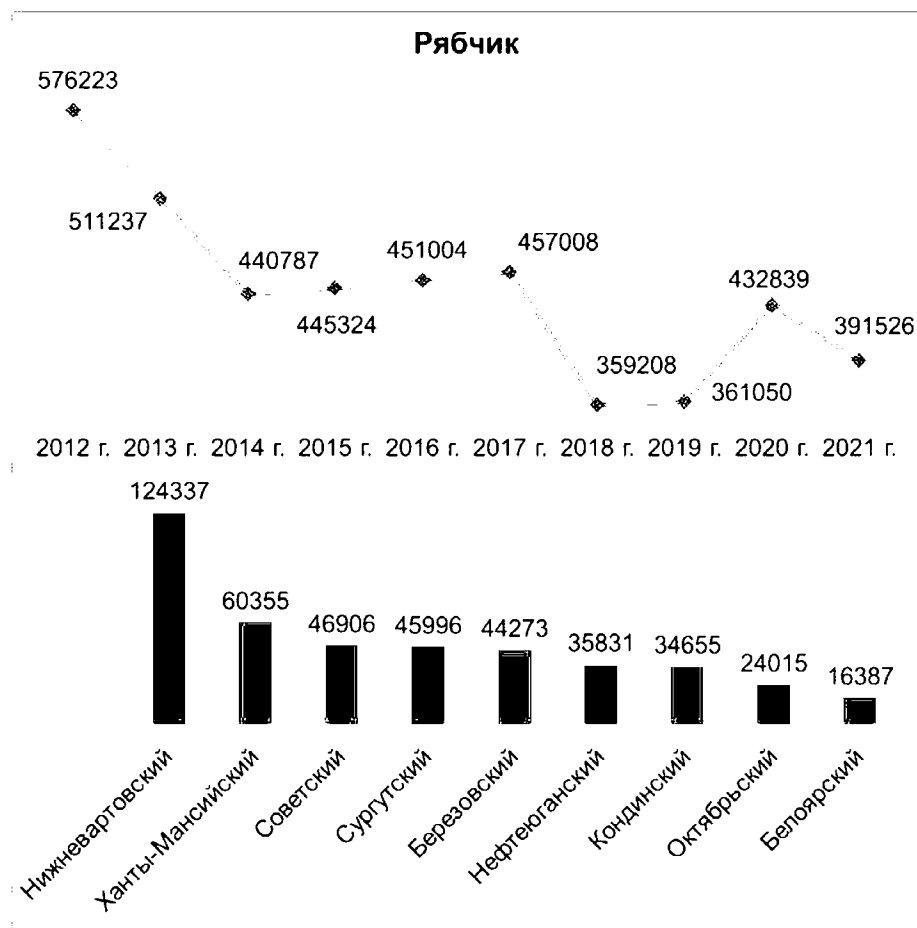
Численность данного вида на территории автономного округа варьирует от максимальной в 2012 году (576223 особей) до минимальных в 2018 году и 2019 году (359208 и 361050 особей соответственно) (рисунок 5.26).

Наибольшая плотность рябчика встречается в Нижневартовском и Ханты-Мансийском районах.

Рябчик – обычный объект любительской охоты в осенний период. Зимой добывается значительно реже.

Рисунок 5.26

Динамика численности рябчика в автономном округе и средняя численность по районам (2012-2021 гг.)



5.2. Таблицы, схемы, диаграммы и/или другой иллюстративный материал, характеризующий состояние использования охотничьих ресурсов

Основными целями добычи охотничьих ресурсов на территории автономного округа являются добыча в целях заготовки, производства и продажи продукции охоты и добыча с целью личного потребления продукции охоты (любительская и спортивная охота), также развита трофейная охота.

Объектами добычи являются копытные животные (лось, кабан), медведь, пушные звери (белка, соболь, колонок, норка, лисица, ондатра, горностай и др.), боровая (глухарь, тетерев, рябчик, белая куропатка) и водоплавающая (утки, гуси) дичь (таблица 5.22).

С целью охраны, сохранения, воспроизводства и регулирования численности охотничьих ресурсов на особо ценные виды устанавливается лимит добычи – объем допустимой годовой добычи охотничьих ресурсов на территории субъекта РФ. Лимиты определяются на основе численности каждого вида охотничьего ресурса. На основе лимитов в отношении каждого охотничьего угодья (хозяйства) определяются квоты.

Лимиты утверждаются на каждый охотничий сезон (таблицы 5.23-5.25).

Перечень охотничьих животных 2012-2021 гг., на который устанавливался лимит добычи, представлен такими видами, как лось, бурый медведь, соболь, выдра, барсук, рысь, кабан (только в 2012 г.).

Динамика использования охотничьих ресурсов районов автономного округа, по сезонам добычи 2012-2013 – 2020-2021 гг. представлена в таблицах 5.26-5.43.

Средние объемы использования охотничьих ресурсов за сезоны охоты 2012-2013 – 2020-2021 гг., представлены на рисунках 5.27, 5.28.

Анализ использования охотничьих ресурсов Ханты-Мансийского автономного округа – Югры показывает, что их освоение в автономном округе преимущественно не превышает 30 %, что говорит об их недоиспользовании (таблицы 5.23-5.25).

Наибольший процент освоения лимитов отмечался в 2020 году по барсуку (18,7 %), лосю (61,4 %), рыси (25 %) и соболю (48,2 %) (таблица 5.25).

В отношении охотничьих объектов, на которые не устанавливается лимит, рассчитываются нормы добычи в охотничий сезон на 1 охотника.

Нормы допустимой добычи охотничьих ресурсов на территории автономного округа представлены в таблице 5.44.

Таблица 5.22

Динамика добычи охотничьих животных и птиц по сезонам добычи за период 2012-2021 гг.

Вид	Объем добычи по сезонам охоты, особей									Средний объем добычи за сезоны охоты
	2012-2013	2013-2014	2014-2015	2015-2016	2016-2017	2017-2018	2018-2019	2019-2020	2020-2021	
Барсук	5	5	13	10	16	15	12	10	14	11
Белка	4807	612	7452	1174	2244	1173	748	1724	2102	2448
Боровая дичь			12		4924	3580	3622			3035
Бурый медведь	7	73	158	190	226	263	190	139	124	152
Вальдшнеп			11	31	9	22	2054			425
Волк		6			8	2		22	8	9
Выдра	11	3	7	6	8		2			6
Глухарь			2518	2349	2372	2545	3686	2809	2351	2661
Гоголь			776	598	48	486	97	639	323	424
Гуси			44		232	87	90	1423	1126	500
Гусь белолобый			962	1197	1819	1352	1462			1358
Зяец	864	734	1046	940	1012	1343	674	853	434	878
Иные птицы, видовая принадлежность которых не установлена			21		2292	2873				1729
Кабан	2	8			3		24			9
Кидус			2							2
Колонок		5	21	26						17
Красноголовый нырок			32	18		29		9	13	20
Крохаль			44	32		18				31
Кряква			3227	4190	267	3136	730	3365	3711	2661

Кулики			50		118	50	49	10	10	48
Куница	15	77	225	9						82
Куропатка белая			5718	4655	3609	4062	1112	1881	1990	3290
Лиса	378	28	190	135	65	106	105	263	144	157
Лось	301	299	372	324	308	267	251	206	136	274
Луток			126	60		69				85
Норка	30		150	35		1			1	43
Ондатра	3780	129	3449	463	48	76			8	1136
Песец			84							84
Росомаха	6	5	18	12	15	5	5	1	2	8
Рысь			4		1					3
Рябчик			8093	8864	10008	11623	5631	6242	7171	8233
Связь			3994	3814	359	2797	435	3716	3249	2623
Соболь	4773	5455	3903	4686	7777	8296	1154	2802	4244	4788
Тетерев			6501	5402	3176	6066	6208	5625	5341	5474
Утка серая			427	259	25155	472	37556	2576	1757	9743
Утки			27935		27169	19692	28915			25928
Чернеть			3742		227	2336	680	2476	2027	1915
Чирок			5040		313	2273		2474	2316	2483
Шилохвость			1646		424	1332	111	857	702	845
Широконоска			438		256	369	97	347	213	287
Горностай	10			2	197					70
Нырки						14	289		50	118
Прочие речные утки						18584	374	11893	11693	10636

Водоплавающие					368	4304	6870			3847
---------------	--	--	--	--	-----	------	------	--	--	------

Таблица 5.23

Утвержденные лимиты добычи и их освоение на территории автономного округа за период 2012 – 2015 гг.

Вид животного	2012				2013				2014				2015			
	численность, шт.	лимит изъятия, шт.	добыча, шт.	Процент добычи от лимита	численность, шт.	лимит изъятия, шт.	добыча, шт.	Процент добычи от лимита	численность, шт.	лимит изъятия, шт.	добыча, шт.	Процент добычи от лимита	численность, шт.	лимит изъятия, шт.	добыча, шт.	Процент добычи от лимита
Барсук	8197	291	7	2.8	8197	816	6	0.73	1873	189	8	4	4294	211	4	1.9
Выдра	2736	119	4	3.3	1301	119	3	2.52	650	33	10	33	2003	96	6	6.2
Кабан	595	76	2	5.6	-	-	-	-	-	-	-	-	-	-	-	-
Лось	18551	579	344	59	18407	561	291	51.8	19917	631	307	48	18392	567	193	34
Медведь	6750	404	71	17	6750	664	73	10.9	6444	720	103	14	6002	738	50	6.7
Рысь	11	1	0	0	86	8	1	12.5	185	18	5	33	246	18	-	-
Соболь	51157	11392	5170	45	40869	10595	4079	38.5	37435	10278	4428	43	40511	12989	3181	24.4

Таблица 5.24

Утвержденные лимиты добычи и их освоение на территории автономного округа за период 2016 – 2019 гг.

Вид животного	2016				2017				2018				2019			
	численность, шт.	лимит изъятия, шт.	добыча, шт.	Процент добычи от лимита	численность, шт.	лимит изъятия, шт.	добыча, шт.	Процент добычи от лимита	численность, шт.	лимит изъятия, шт.	добыча, шт.	Процент добычи от лимита	численность, шт.	лимит изъятия, шт.	добыча, шт.	Процент добычи от лимита
Барсук	4739	316	2	0.6	5025	255	5	1.9	4374	227	3	1.3	2541	237	16*	6.7
Выдра	2124	100	10	10	3805	172	0	0	3220	143	0	0	3356	154	0*	0

Лось	20338	635	177	27.9	19278	593	155	26.1	17074	545	147	26.9	21220	676	125*	18.5
Медведь	6492	759	39	5.1	7136	869	38	4.3	6405	727	7	0.9	6296	798	41*	5.1
Рысь	321	24	1	4.1	131	5	0	0	60	4	0	0	161	4	0*	0
Соболь	39540	13158	4862	36.9	44464	14568	3094	21.2	34094	7003	532	7.6	38354	12986	179*	1.4

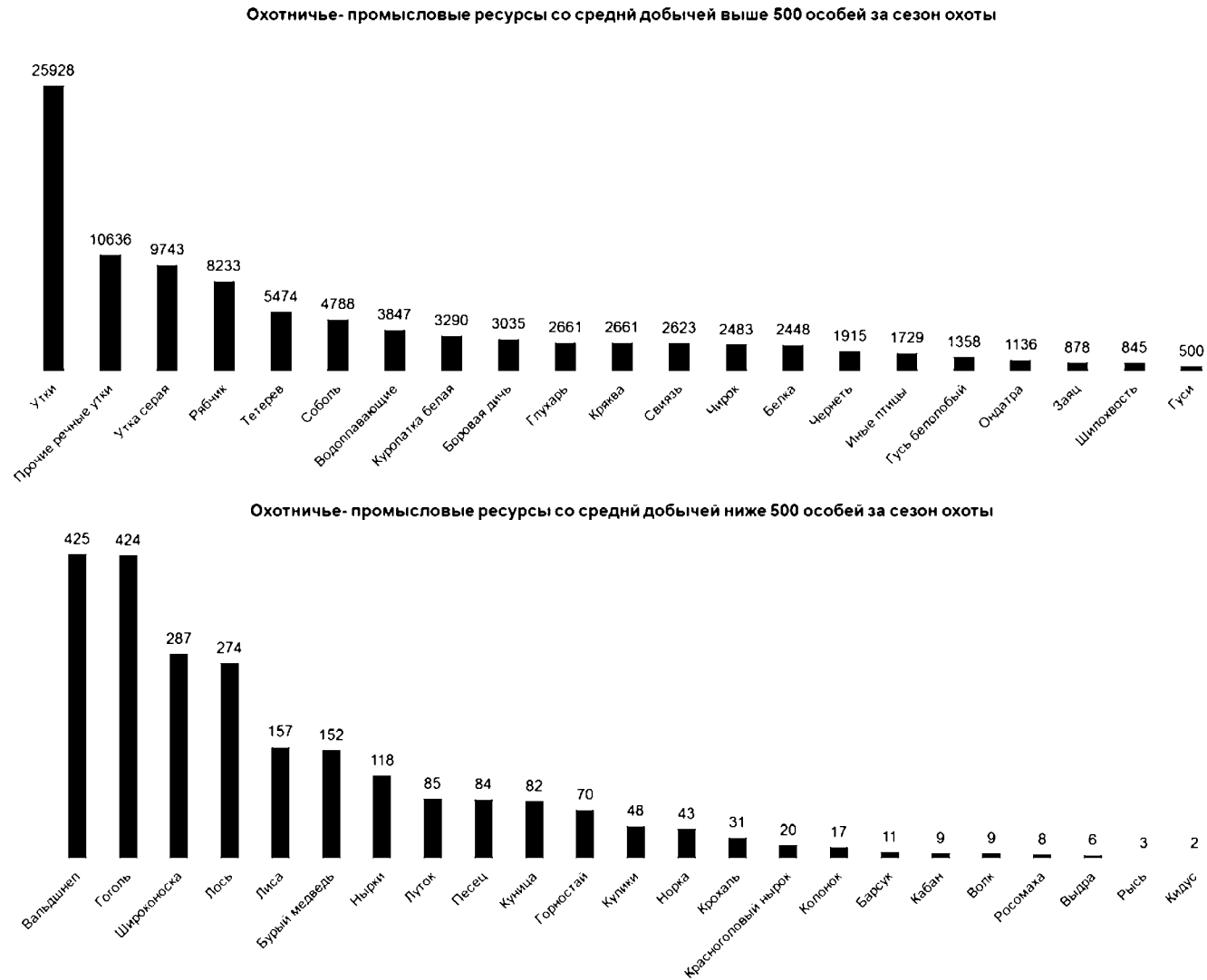
* Информация представлена не всеми охотпользователями

Таблица 5.25

Утвержденные лимиты добычи и их освоение на территории автономного округа за период 2020 – 2021 гг.

Вид животного	2020				2021			
	численность, шт.	лимит изъятия, шт.	добыча, шт.	Процент добычи от лимита	численность, шт.	лимит изъятия, шт.	добыча, шт.	Процент добычи от лимита
Барсук	2543	214	40	18.7	2902	278	10	3.6
Выдра	3853	189	5	2.6	3525	167	5	3.0
Лось	23337	748	460	61.4	25807	833	206	24.7
Медведь	6725	910	121	13.2	6609	1599	159	9.9
Рысь	93	4	1	25	65	6	1	16.7
Соболь	40775	14044	6773	48.2	43387	14697	2802	19.1

Средние объемы использования охотничье-промысловых ресурсов за сезоны охоты 2012-2013 – 2020-2021 гг.



Использование основных (лимитируемых) видов охотничьих ресурсов в автономном округе, особей



Таблица 5.26

Объемы использования охотничьих ресурсов по районам автономного округа, особей, 2012-2013 гг.

Вид	Белоярский	Березовский	Кондинский	Нефтеюганский	Нижневартовский	Октябрьский	Советский	Сургутский	Ханты-Мансийский
Барсук	-	-	-	-	-	-	-	2	3
Белка	77	22		328	625	20		3735	-
Бурый медведь	-	2	1	-	-	-	2	1	1
Выдра	-	-	-	-	8	-	-	-	3
Заяц	22	3	61	191	21	17	94	455	-
Кабан	-	-	2	-	-	-	-	-	-
Куница	-	-	-	-	-	-	-	-	15
Лисица	--	1	-	4	19	8	-	249	97
Лось	51	56	41	23	34	14	9	19	54
Норка	-	-	-	-	-	-	-	-	30
Ондатра	-	50	-	10	-	-	-	3720	-
Росомаха	1	-	-	-	-	-	-	2	3
Соболь	158	1388	198	95	787	153	222	1659	113
Горноста́й	-	10	-	-	-	-	-	-	-

Таблица 5.27

Объемы использования охотничьих ресурсов по районам автономного округа, особей, 2013-2014 гг.

Вид	Белоярский	Березовский	Кондинский	Нефтеюганский	Нижневартовский	Октябрьский	Советский	Сургутский	Ханты-Мансийский
Барсук	-	-	-	-	-	-	-	3	2
Белка	147	-	60	297	-	50	-	58	-
Бурый медведь	8	5	5	7	15	11	6	6	10
Волк	-	-	1	-	-	-	1	-	4

которых не установлена									
Кидус	2	-	-	-	-	-	-	-	-
Колонок	-	-	-	-	-	-	21	-	-
Красноголовый нырок	1	-	-	-	4	-	27	-	-
Крохаль	-	4	-	-	5	19	9	3	4
Кряква	22	229	107	-	28	607	1892	185	157
Кулики	9	10	-	-	5	6	14	-	6
Куница	12	-	-	-	-	-	213	-	-
Куропатка белая	465	2187	242	483	483	666	553	392	247
Лисица	86	42	3	-	1	15	38	4	1
Лось	95	21	21	57	64	48	47	9	10
Луток	3	17	-	-	23	17	59	4	3
Норка	-	2	-	-	127	-	21	-	-
Ондатра	-	513	75	-	2510	-	351	-	--
Песец	-	-	-	-	84	-	-	-	-
Росомаха	2	2	-	-	-	6	8	-	-
Рысь	-	1	-	-	-	-	3	-	-
Рябчик	733	783	830	310	402	578	1117	2462	878
Связь	61	177	125	-	1157	452	969	687	366
Соболь	133	1005	92	816	134	345	727	372	279
Тетерев	389	827	128	203	379	630	1604	1912	429
Утка серая	108	87		2	52	115	36	9	18
Утки	6655	11563	1638	985	1213	711	1957	2526	687
Чернеть	42	128	61	-	866	704	540	1231	170
Чирок	55	617	293	3	260	719	2044	733	316
Шилохвость	47	520	185	2	121	299	257	139	76
Широконоска	19	47	63	-	74	80	62	55	38

Таблица 5.29

Объемы использования охотничьих ресурсов по районам автономного округа, особей, 2015-2016 гг.

Вид	Ханты-Мансийский	Сургутский	Нефтеюганский	Нижневартовский	Березовский	Белоярский	Кондинский	Советский	Октябрьский
Барсук	3	6	-	-	-	1	-	-	-
Белка	21	103	24	18	15	374	454	165	-
Бурый медведь	15	29	24	50	6	15	13	9	29
Вальдшнеп	-	3	-	-	4	2	12	5	5
Выдра	-	-	-	-	-	-	6	-	-
Глухарь	64	4	109	72	215	285	432	885	283
Гоголь	9	87	82	1	10	101	203	83	22
Гусь белолобый	6	778	16	2	182	96	22	31	64
Зяц	16	338	314	40	-	34	61	69	68
Колонок	-	-	-	-	-	-	26	-	-
Красноголовый нырок	-	4	-	-	-	13	-	1	-
Крохаль	-	-	-	-	6	17	3	4	2
Кряква	257	380	304	13	280	610	2051	124	171
Куница	-	-	-	-	-	-	9	-	-
Куропатка белая	471	1240	1008	40	547	357	342	441	209
Лисица	5	21	5	0	5	13	42	11	33
Лось	63	35	13	65	60	31	24	13	20
Луток	1	5	-	-	2	5	36	1	10
Норка	-	1	-	-	8	-	26	-	-
Ондатра	-	13	90	-	1	-	359	-	-
Росомаха	-	-	-	-	3	2	7	-	-
Рябчик	473	577	1644	560	557	464	1109	2428	1052
Связь	75	173	358	2	618	614	1076	601	297
Соболь	206	783	923	943	566	298	259	382	326

Тетерев	414	552	160	268	454	640	873	1629	412
Утка серая	54	45	-	12	18	118	8	4	-
Горностай	-	-	-	-	2	-	-	-	-

Таблица 5.30

Объемы использования охотничьих ресурсов по районам автономного округа, особей, 2016-2017 гг.

Вид	Ханты-Мансийский	Сургутский	Нефтеюганский	Нижневартовский	Березовский	Белоярский	Кондинский	Советский	Октябрьский
Барсук	8	4	4	-	-	-	-	-	-
Белка	34	112	34	-	1339	466	-	259	-
Боровая дичь	-	-	-	923	-	-	4001	-	-
Бурый медведь	20	14	16	48	56	14	12	18	28
Вальдшнеп	-	-	-	-	-	-	-	-	9
Волк	-	-	-	-	6	-	2	-	-
Выдра	-	-	-	-	-	-	8	-	-
Глухарь	54	191	30	-	115	434	34	1207	307
Гоголь	-	-	48	-	-	-	-	-	-
Гуси	-	47	-	-	-	181	-	4	-
Гусь белолобый	134	1026	4	-	477	-	-	-	178
Зяец	20	365	295	106	8	29	-	100	89
Иные птицы, видовая принадлежность которых не установлена	200	-	2092	-	-	-	-	-	-
Кабан	-	-	-	-	-	-	3	-	-
Кряква	12	-	255	-	-	-	-	-	-
Кулики	-	118	-	-	-	-	-	-	-
Куропатка белая	486	2041	253	-	614	-	-	6	209
Лисица	3	24	8	-	13	4	-	11	2
Лось	82	6	24	24	82	30	33	12	15

Ондатра	-	12	36	-	-	-	-	-	-
Росомаха	-	-	-	-	11	1	-	3	-
Рысь	-	1	-	-	-	-	-	-	-
Рябчик	619	1476	1017	-	541	711	-	4592	1052
Связь	20	-	339	-	-	-	-	-	-
Соболь	169	1161	996	907	3085	378	366	425	290
Тетерев	310	1057	91	32	250	911	70	13	442
Утка серая	9149	7315	1689	756	6246	-	-	-	-
Утки	239	6088	63	-	-	3756	9142	6219	1662
Чернеть	21	-	206	-	-	-	-	-	-
Чирок	27	-	286	-	-	-	-	-	-
Шилохвость	16	-	408	-	-	-	-	-	-
Широконоска	5	-	251	-	-	-	-	-	-
Горностай	-	-	-	-	197	-	-	-	-
Водоплавающие	-	-	-	368	-	-	-	-	-

Таблица 5.31

Объемы использования охотничьих ресурсов по районам автономного округа, особей, 2017-2018 гг.

Вид	Ханты-Мансийский	Сургутский	Нефтеюганский	Нижневартовский	Березовский	Белоярский	Кондинский	Советский	Октябрьский
Барсук	7	4	4	-	-	-	-	-	-
Белка	9	124	50	-	461	180	-	349	-
Боровая дичь	-	-	1664	911	880	-	-	125	-
Бурый медведь	34	18	29	16	44	28	40	19	35
Вальдшнеп	-	6	-	-	6	-	6	-	4
Волк	-	-	-	-	1	-	-	-	1
Глухарь	62	194	156	49	394	30	509	870	281
Гоголь	10	47	56	17	11	22	144	159	20
Гуси	-	34	33	-	20	-	-	-	-

Гусь белолобый	89	596	24	64	249	206	32	46	46
Зяц	22	397	383	81		31		162	267
Иные птицы, видовая принадлежность которых не установлена	100	-	2773	-	-	-	-	-	-
Красноголовый нырок	-	4	-	-	-	1	22	2	-
Крохаль	-	1	3	-	8	-	6	-	-
Кряква	39	266	333	23	463	198	1460	263	91
Кулики	-	44	-	-	-	-	-	-	6
Куропатки	840	1344	336	54	933	-	357	14	184
Лисица	7	59	10	-	-	7	-	23	-
Лось	69	22	23	33	40	33	21	11	15
Луток	2	3	10	-	4	16	27	7	-
Норка	-	1	-	-	-	-	-	-	-
Ондатра	-	37	39	-	-	-	-	-	-
Росомаха	-	-	-	-	-	3	-	2	-
Рябчик	1000	1084	1154	128	1624	-	1260	3794	1579
Связь	38	90	180	5	853	330	575	583	143
Соболь	217	1125	272	1275	3963	354	387	408	295
Тетерев	275	1040	265	99	657	63	1415	1768	484
Утка серая	30	59	22	230	34	49	25	5	18
Утки	9527	5236	4218	-	710	-	-	-	1
Чернеть	5	69	125	5	614	287	204	912	115
Чирок	21	231	335	35	103	423	589	435	101
Шилохвость	15	241	281	109	9	306	155	190	26
Широконоска	3	13	99	-	10	-	5	213	26
Нырки	-	-	-	2	-	-	6	6	-
Прочие речные утки	305	4650	2826	-	2085	1771	3050	3489	408
Водоплавающие	626	-	1914	1128	636	-	-	-	-

Таблица 5.32

Объемы использования охотничьих ресурсов по районам автономного округа, особей, 2018-2019 гг.

Вид	Ханты-Мансийский	Сургутский	Нефтеюганский	Нижневартовский	Березовский	Белоярский	Кондинский	Советский	Октябрьский
Барсук	2	8	2	-	-	-	-	-	-
Белка	22	130	60	-	-	180	-	356	-
Боровая дичь	-	-	-	443	-	679	2500	-	-
Бурый медведь	24	14	12	33	31	20	-	12	44
Вальдшнеп	-	-	-	-	-	-	2054	-	-
Выдра	-	-	-	-	-	-	-	2	-
Глухарь	85	432	29	1394	193	224	384	741	204
Гоголь	-	-	-	-	-	97	-	-	-
Гуси	-	37	33	-	20	-	-	-	-
Гусь белолобый	57	711	18	124	306	169	-	31	46
Заяц	31	89	32	62	0	31	-	162	267
Кабан	24	-	-	-	-	-	-	-	-
Кряква	-	-	-	-	-	730	-	-	-
Кулики	-	43	-	-	-	-	-	-	6
Куропатка белая	808	249	30	15	-	-	-	10	-
Лисица	6	61	8	-	-	7	-	23	-
Лось	25	20	18	60	44	34	29	8	13
Росомаха	-	-	-	-	-	3	-	2	-
Рябчик	736	1084	228	124	234	-	810	1689	726
Связь	-	-	-	-	-	435	-	-	-
Соболь	105	173	112	416	143	55	36	60	54
Тетерев	299	948	95	1372	208	455	1120	1331	380
Утка серая	8393	5927	247	3310	4957	374	8423	5907	18

Рябчик	112	386	350	1363	703	345	939	2245	840
Связь	39	96	169	697	566	380	324	348	630
Соболь	13	763	515	723	591	379	455	425	380
Тетерев	218	567	234	743	668	364	983	1022	542
Утка серая	-	50	52	618	110	139	198	234	356
Чернегь	10	338	145	361	347	94	310	333	89
Чирок	50	347	171	234	368	92	499	397	158
Шилохвость	67	38	53	66	128	134	54	145	17
Широконоска	1	37	34	20	29	7	23	37	25
Нырки		15	6	10	9	2	6	0	2
Прочие речные утки	676	1586	867	1768	1881	1819	1711	1887	174

Таблица 5.34

Объемы использования охотничьих ресурсов по районам автономного округа, особей, 2020-2021 гг.

Вид	Ханты-Мансийский	Сургутский	Нефтеюганский	Нижневартовский	Березовский	Белоярский	Кондинский	Советский	Октябрьский
Барсук	-	3	-	4	-	-	2	1	-
Белка	-	168	238	163	321	385	78	324	47
Бурый медведь	-	20	2	17	36	29	20	20	15
Волк	-	2	8	0	-	-	3	-	9
Глухарь	133	382	167	403	337	357	467	345	351
Гоголь	-	145	19	65	93	15	169	101	32
Гуси	8	180	46	123	224	108	342	210	182
Зяец	9	68	40	191	72	79	140	165	89
Красноголовый нырок	-	9	-	-	-	-	-	-	-
Кряква	378	642	235	479	387	388	347	441	446
Кулики	-	10	0	-	-	0	-	0	-
Куропатки	30	281	240	260	250	250	270	230	70
Лисица	7	42	22	31	49	41	40	11	20

Лось	13	15	1	14	71	28	30	9	25
Норка	-	-	-	-	-	-	-	-	-
Ондатра	-	-	-	-	-	-	-	-	-
Росомаха	-	1	-	-	-	-	-	-	-
Рябчик	221	769	478	987	507	679	897	902	1023
Связь	438	673	365	575	503	207	269	373	313
Соболь	1	356	94	183	1267	186	169	346	200
Тетерев	274	763	348	802	546	690	581	906	715
Утка серая	32	438	154	268	134	246	469	346	489
Чернеть	-	476	209	398	248	143	237	356	409
Чирок	168	346	187	315	342	298	342	237	239
Шилохвость	24	219	48	113	30	35	87	167	134
Широконоска	10	17	18	9	7	102	39	47	98
Нырки	-	-	-	-	-	-	-	-	-
Прочие речные утки	676	1586	867	1868	1981	1819	1711	1887	174

5.3. Информация о динамике использования охотничьих ресурсов на территории автономного округа

Таблица 5.35

Динамика использования охотничьих ресурсов в Белоярском районе за сезоны охоты, особей,
2012-2013 – 2020-2021 гг.

Вид	2012-2013	2013-2014	2014-2015	2015-2016	2016-2017	2017-2018	2018-2019	2019-2020	2020-2021	Средняя добыча за период
Барсук				1						1
Белка	77	147	462	374	466	180	180	385	230	278
Боровая дичь							679			679

Бурый медведь		8	16	15	14	28	20	29	18	19
Вальдшнеп				2						2
Глухарь			285	285	434	30	224	357	180	256
Гоголь			84	101		22	97	15	43	60
Гуси					181			108	44	111
Гусь белолобый			100	96		206	169			143
Зяец	22	18	37	34	29	31	31	79	22	34
Красноголовый нырок				13		1				7
Крохаль			19	17						18
Кряква			607	610		198	730	388	242	463
Кулики			6							6
Куропатка белая			666	357				250	197	368
Лиса			15	13	4	7	7	41	17	15
Лось	51	52	48	31	30	33	34	28	20	36
Луток			17	5		16				13
Росомаха	1	2	6	2	1	3	3			3
Рябчик			578	464	711			679	345	555
Свиязь			452	614		330	435	207	380	403
Соболь	158	2018	345	298	378	354	55	186	379	463
Тетерев			630	640	911	63	455	690	364	536
Утка серая			115	118		49	374	246	139	174
Утки			711		3756					2234
Чернеть			704			287	680	143	94	382
Чирок			719			423		298	92	383
Шилохвость			299			306	111	35	134	177
Широконоска			80				97	102	7	72

Нырки							289		2	146
Прочие речные утки						1771	374	1819	1819	1446
Водоплавающие							3099			3099

Примечание: градацией цвета от темно-красного до темно-зеленого демонстрируется возрастание использования вида

Таблица 5.36

Динамика использования охотничьих ресурсов в Березовском районе за сезоны охоты, особей,
2012-2013 – 2020-2021 гг.

Вид	2012-2013	2013-2014	2014-2015	2015-2016	2016-2017	2017-2018	2018-2019	2019-2020	2020-2021	Средняя добыча за период
Белка	22		10	15	1339	461		321	203	369
Боровая дичь						880				880
Бурый медведь	2	5	8	6	56	44	31	36	37	22
Вальдшнеп			2	4		6				4
Волк					6	1				4
Глухарь			151	215	115	394	193	337	161	214
Гоголь			24	10		11		93	24	15
Гуси						20	20	224	285	20
Гусь белолобый			303	182	477	249	306			303
Зяец	3		2		8			72	26	4
Красноголовый нырок			4							4
Крохаль			5	6		8				6
Кряква			28	280		463		387	228	257
Кулики			5							5
Куропатка белая			483	547	614	933		250	63	644

Лиса	1		1	5	13			49	18	5
Лось	56	47	64	60	82	40	44	71	28	56
Луток			23	2		4				10
Норка			127	8						68
Ондатра	50		2510	1						854
Песец			84							84
Росомаха				3	11					7
Рябчик			402	557	541	1624	234	507	703	672
Связь			1157	618	0	853		503	566	657
Соболь	1388	58	134	566	3085	3963	143	1267	591	1334
Тетерев			379	454	250	657	208	546	668	390
Утка серая			52	18	6246	34	4957	134	110	2261
Утки			1213			710				962
Чернеть			866			614		248	347	740
Чирок			260			103		342	368	182
Шилохвость			121			9		30	128	65
Широконоска			74			10		7	29	42
Горностай	10			2	197					70
Прочие речные утки						2085		1981	1881	2085
Водоплавающие						636				636

Таблица 5.37

Динамика использования охотничьих ресурсов в Кондинском районе за сезоны охоты, особей,
2012-2013 – 2020-2021 гг.

Вид	2012-2013	2013-2014	2014-2015	2015-2016	2016-2017	2017-2018	2018-2019	2019-2020	2020-2021	Средняя добыча за период
Барсук			1					2		2
Белка		60	56	454				78	74	144
Боровая дичь					4001		2500			3251
Бурый медведь	1	5	12	13	12	40		20	15	15
Вальдшнеп			4	12		6	2054			519
Волк		1			2			3		2
Выдра		3	7	6	8					6
Глухарь			491	432	34	509	384	467	463	397
Гоголь			324	203		144		169	151	198
Гуси								342	141	242
Гусь белолобый			19	22		32				24
Заяц	61	90	68	61				140	54	79
Кабан	2	6			3					4
Колонок		5	21	26						17
Красноголовый нырок			27			22				25
Крохаль			9	3		6				6
Кряква			1892	2051		1460		347	1488	1448
Кулики			14							14
Куница		77	213	9						100
Куропатка белая			553	342		357		270	351	375
Лиса		13	38	42				40	12	29
Лось	41	33	47	24	33	21	29	30	16	30
Луток			59	36		27				41

Норка			21	26						24
Ондатра		50	351	359						253
Росомаха		3	8	7						6
Рысь			3							3
Рябчик			1117	1109		1260	810	897	939	1022
Свиязь			969	1076		575		269	324	643
Соболь	198	397	727	259	366	387	36	169	455	333
Тетерев			1604	873	70	1415	1120	581	983	949
Утка серая			36	8		25	8423	469	198	1527
Утки			1957		9142		8423			6507
Чернетъ			540			204		237	310	323
Чирок			2044			589		342	499	869
Шилохвость			257			155		87	54	138
Широконоска			62			5		39	23	32
Нырки						6			6	6
Прочие речные утки						3050		1711	1711	2157

Таблица 5.38

Динамика использования охотничьих ресурсов в Нефтеюганском районе за сезоны охоты, особей,
2012-2013 – 2020-2021 гг.

Вид	2012-2013	2013-2014	2014-2015	2015-2016	2016-2017	2017-2018	2018-2019	2019-2020	2020-2021	Средняя добыча за период
Барсук					4	4	2		1	3
Белка	328	297	26	24	34	50	60	238	36	121
Боровая дичь						1664				1664
Бурый медведь		7	12	24	16	29	12	2	6	14
Волк								8	8	8
Глухарь			14	109	30	156	29	167	34	77

Гоголь			41	82	48	56		19	12	43
Гуси						33	33	46	34	37
Гусь белолобый				16	4	24	18			16
Зяец	191	359	294	314	295	383	32	40	15	214
Иные птицы, видовая принадлежность которых не установлена					2092	2773				2433
Крохаль						3				3
Кряква			107	304	255	333		235	480	286
Куропатка белая			242	1008	253	336	30	240	89	314
Лиса	4	8	3	5	8	10	8	22	3	8
Лось	23	37	21	13	24	23	18	1	8	19
Луток						10				10
Ондатра	10	35	75	90	36	39				48
Рябчик			830	1644	1017	1154	228	478	350	814
Связь			125	358	339	180		365	169	256
Соболь	95	168	92	923	996	272	112	94	515	363
Тетерев			128	160	91	265	95	348	234	189
Утка серая					1689	22	247	154	52	433
Утки			1638		63	4218	79			1500
Чернеть			61		206	125		209	145	149
Чирок			293		286	335		187	171	254
Шилохвость			185		408	281		48	53	195
Широконоска			63		251	99		18	34	93
Нырки									6	6
Прочие речные утки						2826		867	867	1520
Водоплавающие						1914				1914

Таблица 5.39

Динамика использования охотничьих ресурсов в Нижневартовском районе за сезоны охоты, особей,
2012-2013 – 2020-2021 гг.

Вид	2012-2013	2013-2014	2014-2015	2015-2016	2016-2017	2017-2018	2018-2019	2019-2020	2020-2021	Средняя добыча за период
Барсук								4	2	3
Белка	625			18				163	507	328
Боровая дичь					923	911	443			759
Бурый медведь		15	50	50	48	16	33	17	23	32
Выдра	8									8
Глухарь			72	72		49	1394	403	362	392
Гоголь				1		17		65	21	26
Гуси								123	173	148
Гусь белолобый			23	2		64	124			53
Заяц	21	36	52	40	106	81	62	191	73	74
Кряква				13		23		479	387	226
Куропатка белая			483	40		54	15	260	421	212
Лиса	19							31	35	28
Лось	34	30	57	65	24	33	60	14	18	37
Ондатра		44								44
Рябчик			310	560		128	124	987	1363	579
Связь				2		5		575	697	320
Соболь	787	578	816	943	907	1275	416	183	723	736
Тетерев			203	268	32	99	1372	802	743	503
Утка серая			2	12	756	230	3310	268	618	742
Утки			985				1093			1039
Чернеть						5		398	361	255
Чирок			3			35		315	234	147

Шилохвость			2			109		113	66	73
Широконоска								9	20	15
Нырки						2			10	6
Прочие речные утки								1868	1768	1818
Водоплавающие					368	1128	3623			1706

Таблица 5.40

Динамика использования охотничьих ресурсов в Октябрьском районе за сезоны охоты, особей,
2012-2013 – 2020-2021 гг.

Вид	2012-2013	2013-2014	2014-2015	2015-2016	2016-2017	2017-2018	2018-2019	2019-2020	2020-2021	Средняя добыча за период
Барсук									5	5
Белка	20	50						47	70	47
Бурый медведь		11	25	29	28	35	44	15	7	24
Вальдшнеп				5	9	4				6
Волк						1		9		5
Глухарь			264	283	307	281	204	351	221	273
Гоголь			38	22		20		32	13	25
Гуси								182	123	153
Гусь белолобый			32	64	178	46	46			73
Заяц	17	18	12	68	89	267	267	89	45	97
Крохаль			4	2						3
Кряква			157	171		91		446	335	240
Кулики			6			6	6		10	7
Куропатка белая			247	209	209	184		70	235	192
Лиса	8	3	1	33	2			20	20	12
Лось	14	18	10	20	15	15	13	25	12	16
Луток			3	10						7

Рябчик			878	1052	1052	1579	726	1023	840	1021
Связь			366	297		143		313	630	350
Соболь	153	164	279	326	290	295	54	200	380	238
Тетерев			429	412	442	484	380	715	542	486
Утка серая			18			18	18	489	356	180
Утки			687		1662	1				783
Чернеть			170			115		409	89	196
Чирок			316			101		239	158	204
Шилохвость			76			26		134	17	63
Широконоска			38			26		98	25	47
Нырки									2	2
Прочие речные утки						408		174	174	252

Таблица 5.41

Динамика использования охотничьих ресурсов в Советском районе за сезоны охоты, особей,
2012-2013 – 2020-2021 гг.

Вид	2012-2013	2013-2014	2014-2015	2015-2016	2016-2017	2017-2018	2018-2019	2019-2020	2020-2021	Средняя добыча за период
Барсук								1		1
Белка			59	165	259	349	356	324	284	257
Боровая дичь						125				125
Бурый медведь	2	6	3	9	18	19	12	20	12	11
Вальдшнеп			5	5						5
Волк		1								1
Выдра							2			2
Глухарь			994	885	1207	870	741	345	808	836
Гоголь			217	83		159		101	22	116
Гуси					4			210	137	117

Гусь белолобый			31	31		46	31			35
Зяц	94		70	69	100	162	162	165	93	114
Красноголовый нырок				1		2			13	5
Крохаль			3	4						4
Кряква			185	124		263		441	187	240
Куропатка белая			392	441	6	14	10	230	192	184
Лиса			4	11	11	23	23	11	19	15
Лось	9	10	9	13	12	11	8	9	8	10
Луток			4	1		7				4
Ондатра									4	4
Росомаха					3	2	2		2	2
Рябчик			2462	2428	4592	3794	1689	902	2245	2587
Связь			687	601		583		373	348	518
Соболь	222	442	372	382	425	408	60	346	425	342
Тетерев			1912	1629	13	1768	1331	906	1022	1226
Утка серая			9	4		5	5907	346	234	1084
Утки			2526		6219		5907			4884
Чернеть			1231			912		356	333	708
Чирок			733			435		237	397	451
Шилохвость			139			190		167	145	160
Широконоска			55			213		47	37	88
Нырки						6				6
Прочие речные утки						3489		1887	1887	2421
Водоплавающие							148			148

Таблица 5.42

Динамика использования охотничьих ресурсов в Сургутском районе за сезоны охоты, особей,
2012-2013 – 2020-2021 гг.

Вид	2012-2013	2013-2014	2014-2015	2015-2016	2016-2017	2017-2018	2018-2019	2019-2020	2020-2021	Средняя добыча за период
Барсук	2	3	7	6	4	4	8	3	6	5
Белка	3735	58	4465	103	112	124	130	168	356	1028
Бурый медведь	1	6	13	29	14	18	14			14
Вальдшнеп				3		6				5
Волк								2		2
Глухарь			159	4	191	194	432	382	122	212
Гоголь			45	87		47		145	15	68
Гуси			44		47	34	37	180	181	87
Гусь белолобый			430	778	1026	596	711			708
Зяец	455	213	471	338	365	397	89	68	90	276
Кабан		2								2
Красноголовый нырок				4		4		9		6
Крохаль			4			1				3
Кряква			229	380		266		642	364	376
Кулики			10		118	44	43	10		45
Куропатка белая			2187	1240	2041	1344	249	281	411	1108
Лиса	249	4	42	21	24	59	61	42	17	58
Лось	19	34	21	35	6	22	20	15	20	21
Луток			17	5		3				8
Норка			2	1		1			1	1
Ондатра	3720		513	13	12	37			4	717
Росомаха	2		2					1		2
Рысь			1		1					1

Рябчик			783	577	1476	1084	1084	769	386	880
Связь			177	173		90		673	96	242
Соболь	1659	1418	1005	783	1161	1125	173	356	763	938
Тетерев			827	552	1057	1040	948	763	567	822
Утка серая			87	45	7315	59	5927	438	50	1989
Утки			11563		6088	5236	3886			6693
Чернеть			128			69		476	338	253
Чирок			617			231		346	347	385
Шилохвость			520			241		219	38	255
Широконоска			47			13		17	37	29
Нырки									15	15
Прочие речные утки						4650		1586	1586	2607

Таблица 5.43

Динамика использования охотничьих ресурсов в Ханты-Мансийском районе за сезоны охоты, особей,
2012-2013 – 2020-2021 гг.

Вид	2012-2013	2013-2014	2014-2015	2015-2016	2016-2017	2017-2018	2018-2019	2019-2020	2020-2021	Средняя добыча за период
Барсук	3	2	5	3	8	7	2			4
Белка			2374	21	34	9	22		342	467
Боровая дичь			12							12
Бурый медведь	1	10	19	15	20	34	24		6	16
Волк		4								4
Выдра	3									3
Глухарь			88	64	54	62	85			71
Гоголь			3	9		10			22	11
Гуси								8	8	8
Гусь белолобый			24	6	134	89	57			62

Зяц			40	16	20	22	31	9	16	22
Иные птицы, видовой принадлежность которых не установлена			21		200	100				107
Кабан							24			24
Кидус			2							2
Красноголовый нырок			1							1
Кряква			22	257	12	39				83
Кулики			9							9
Куница	15		12							14
Куропатка белая			465	471	486	840	808	30	31	447
Лиса	97		86	5	3	7	6	7	3	27
Лось	54	38	95	63	82	69	25	13	6	49
Луток			3	1		2				2
Норка	30									30
Росомаха	3		2							3
Рябчик			733	473	619	1000	736			712
Связь			61	75	20	38		438	39	112
Соболь	113	212	133	206	169	217	105	1	13	130
Тетерев			389	414	310	275	299	274	218	311
Утка серая			108	54	9149	30	8393	32		2961
Утки			6655		239	9527	9527			6487
Чернеть			42		21	5			10	20
Чирок			55		27	21		168	50	64
Шилохвость			47		16	15		24	67	34
Широконоска			19		5	3		10	1	8
Прочие речные утки						305				305
Водоплавающие						626				626

Таблица 5.44

Нормы допустимой добычи некоторых видов охотничьих ресурсов в отношении которых не устанавливается лимит добычи в охотничьих угодьях Ханты-Мансийского автономного округа – Югры

№ п/п	Наименование вида (группы видов) охотничьих ресурсов	Норма добычи (особей) на 1 охотника	
		Любительская охота	Промысловая охота
1	Росомаха	1 в сезон охоты	1 в сезон охоты
2	Куница	1 в сезон охоты	5 в сезон охоты
3	Норка американская	3 в сезон охоты	10 в сезон охоты
4	Горностай	15 в сезон охоты	50 в сезон охоты
5	Колонок	3 в сезон охоты	10 в сезон охоты
6	Лисица	3 в сезон охоты	10 в сезон охоты
7	Песец	2 в сезон охоты	30 в сезон охоты
8	Волк	не устанавливается	не устанавливается
9	Заяц-беляк	5 в сезон охоты	20 в сезон охоты
10	Белка	50 в сезон охоты	1000 в сезон охоты
11	Ондатра	50 в сезон охоты	1000 в сезон охоты
12	Глухарь (в весеннюю охоту – самцы)	весенняя охота – 1 в сезон; летне-осенняя, осенне-зимняя охота – 2 в сезон	летне-осенняя, осенне-зимняя охота – 20 в сезон
13	Тетерев (в весеннюю охоту – самцы)	весенняя охота – 2 в сезон; летне-осенняя, осенне-зимняя охота – 5 в сезон	летне-осенняя, осенне-зимняя охота – 50 в сезон
14	Белая куропатка	2 в день охоты	5 в день охоты
15	Рябчик	2 в день охоты	5 в день охоты
16	Вальдшнеп	2 в день охоты	не устанавливается
17	Гусь (белолобый гусь)	весенняя охота – 1 в день; летне-осенняя охота – 1 в день	не устанавливается
18	Утки (в весеннюю охоту – селезни)	весенняя охота – 3 в день; летне-осенняя охота – 4 в день	не устанавливается
19	Кулики	5 в день охоты	не устанавливается
20	Кабан	1 в сезон охоты	1 в сезон охоты
21	Серая ворона	не устанавливается	не устанавливается

Лось является ценным видом промысловой и трофейной охоты. Используется мясо, в качестве трофеев ценными являются рога, шкура, голова. Среднегодовой объем добычи лося на территории автономного

округа за период 2012-2021 гг. составляет 274 головы в год (рисунок 5.29). Добыча от лимита в среднем составляет 39 %, в рассматриваемый период официально фиксировалась добыча от 136 (сезон охоты 2020-2021 гг.) до 372 (сезон охоты 2014-2015 гг.) голов.

Среднемноголетний объем добычи медведя в автономном округе составляет 152 головы/год (рисунок 5.29), максимальное число добычи зафиксировано в сезон охоты 2017 – 2018 гг., когда было добыто 263 особи. Добыча от лимита за исследуемый период в среднем составляет 9 %.

Соболь является ценнейшим объектом пушного промысла в регионе. Соболиный промысел имеет важное экономическое значение в жизни аборигенов и русских охотников-промысловиков. Добыча соболя в автономном округе стала вновь постепенно увеличиваться с сезона охоты 2019-2020. Средний уровень добычи составляет 4788 голов/год (рисунок 5.30). Добыча от лимита в среднем по автономному округу составляет 30 % от популяции.

Добыча россомахи чаще носит случайный характер и особого хозяйственного значения не имеет, является объектом трофейной охоты. Средний уровень добычи зверя в угодьях округа за последний период составил 8 голов в год (рисунок 5.30), достигнув максимума в сезоне охоты 2014-2015 – 18 особей.

Норма допустимой добычи – 1 особь в сезон охоты.

Специальной охоты на рысь не ведется. Добыча зверей в районе чаще носит случайный характер, и в заготовки их шкуры не поступают. Объемы добычи единичны: 4 особи (сезон охоты 2014-2015 гг.), 1 особь (сезон охоты 2016-2017 гг.) Среднемноголетний показатель – 3 головы в год.

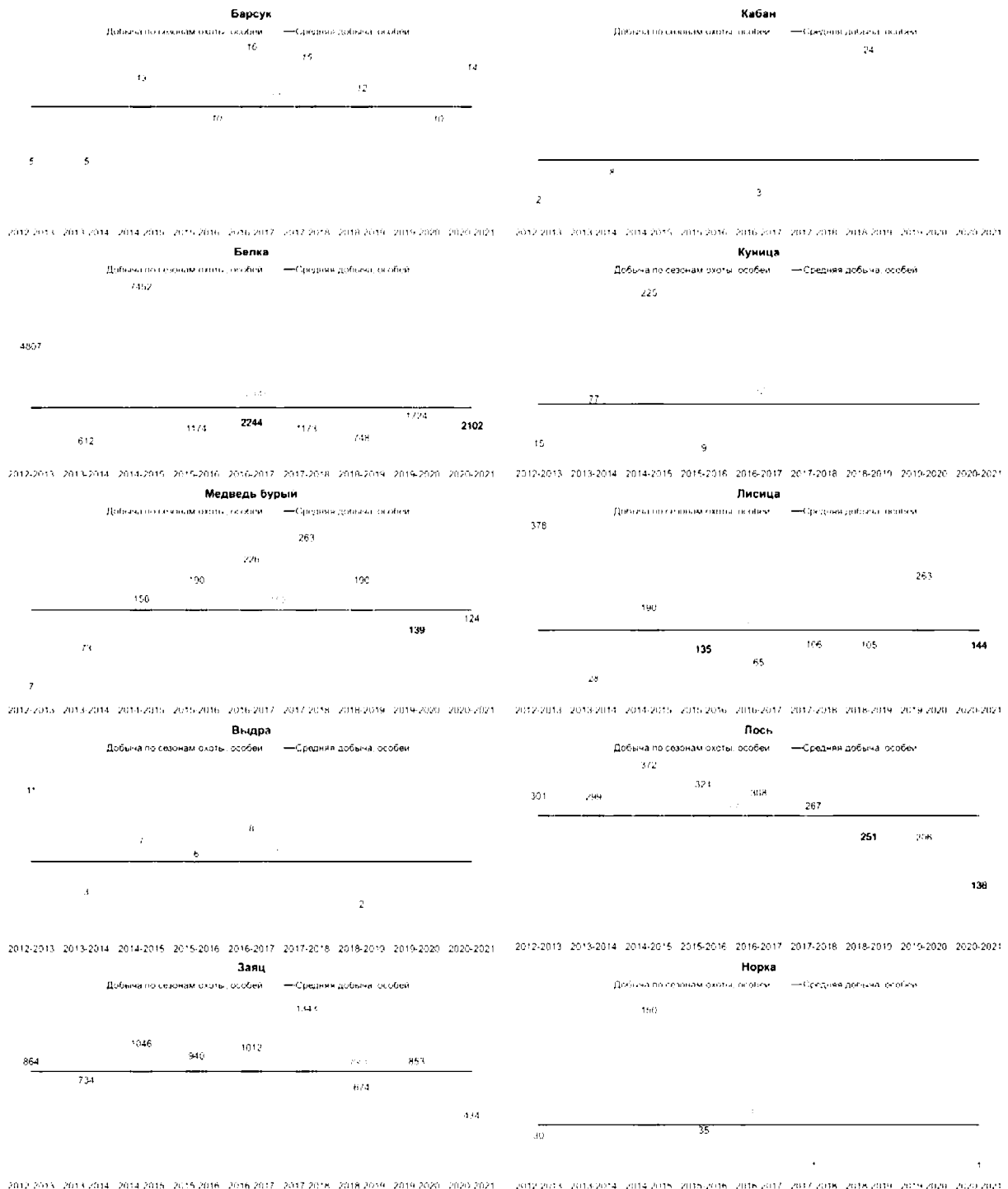
Выдра является ценным объектом промысловой и любительской охоты. Особо высоко ценится мех выдры. Ее роль как пушного вида в автономном округе в прошлом была существенна. В настоящее время в заготовки шкурки выдры практически не поступают.

Коренные жители используют мех выдры при изготовлении национальной одежды.

Средний объем добычи выдры в угодьях автономного округа составляет 6 голов в год (рисунок 5.30). Наибольшее количество особей добыто в сезон охоты 2012-2013 гг. – 11 голов. Добыча выдры от лимита составляет 6 %.

Рисунок 5.29

Динамика использования охотничьих ресурсов автономного округа (барсук, кабан, белка, куница, медведь, лисица, выдра, лось, заяц, норка), 2012-2021 гг.




Норка является ценным видом промысловой и любительской охоты, наиболее ценен мех. В настоящее время промысел зверьков единичен (рисунок 5.29).

Многолетний уровень добычи данного вида ресурса составляет 48 голов в год за счет активности заготовителей в сезон охоты 2014-2015 гг. – 150 голов (рисунок 5.29).

Рисунок 5.30

Динамика использования охотничьих ресурсов автономного округа (волк, свиязь, ондатра, глухарь, россомаха, куропатка белая, соболь, тетерев, рябчик, кряква), 2012-2021 гг.



Лисица всегда являлась важным объектом промысла, особенно для коренного населения, так как мех лисицы пользовался высоким спросом. В последнее время спрос на шкурки лисицы упал, соответственно и снизилось внимание к этому виду со стороны местных охотников. Уровень добычи лисицы изменялся от 378 особей в 2012-2013 гг., до 28 особей в

2013-2014 гг. Среднегодовой уровень добычи данного вида ресурса за последний период составил 157 гол./год (рисунок 5.29).

Норма добычи лисицы для любительской охоты составляет 3 особи за сезон, для промысловой охоты – 10 голов.

Горностай в прошлом являлся важным пушным видом. Теперь значение горностая как объекта пушного промысла невелико. Средний объем добычи горностая за последний период составил 70 гол./год, 10 особей в сезон охоты 2012-2013 гг., 2 особи – в сезон охоты 2015-2016 гг., 197 особей – в сезон охоты 2016-2017 гг.

Норма добычи горностая: для любительской охоты составляет 15 особей за сезон, для промысловой охоты - 50 особей на 1 охотника.

Добыча колонка, как и его численность на территории автономного округа невелика. Значение его в пушном промысле округа несущественно. Среднегодовой объем добычи колонка в угодьях автономного округа составляет за последний период 17 особей. Добыча зафиксирована в 3 сезонах охоты – 2013-2014 гг. – 5 голов, 2014-2015 гг. – 21 голова, 2015-2016 гг. – 26 голов.

Установленная норма добычи колонка для любительской охоты составляет 3 особи за сезон, для промысловой охоты - 10 особей на одного охотника.

Барсук – промысловый вид, но значение его в охотничьем хозяйстве автономного округа из-за общей низкой численности и мозаичного распространения невелико. Наиболее ценен у барсука целебный жир, используются также мясо и шкура.

Среднегодовой объем добычи барсука составляет 11 голов/год (рисунок 5.29). Наибольшее количество особей было добыто в сезоны охоты 2016-2017 гг. – 16 голов. Добыча барсука от лимита в среднем составляет 4 %.

Волк в угодьях автономного округа немногочислен, как и его добыча. Особой промысловой ценности не представляет. Добыча волка чаще носит случайных характер. Основную ценность составляет мех. Является объектом трофейной охоты.

Среднегодовой объем волка в автономном округе составляет 9 голов/год (рисунок 5.30), в сезон охоты 2019-2020 гг. было добыто максимальное количество особей – 22. В отношении волка не устанавливается норма допустимой добычи.

Зяц-беляк является важным объектом любительской охоты. Добыча ведется в основном для личного потребления, как местным аборигенным населением, так и охотниками-любителями. Среднегодовой объем зайца-беляка составляет 848 гол./год (рисунок 5.29). Максимальный уровень добычи за период составил 1343 особи (сезон охоты 2017-2018 гг).

Норма добычи зайца-беляка для любительской охоты составляет 5 особей за сезон, для промысловой охоты – 20 особей на одного охотника.

В хозяйственном отношении белка является важным объектом промысловой охоты. В недалеком прошлом белка была основным охотничьим видом, обеспечивающим существование коренного населения региона. В настоящее время значение этого вида существенно снизилось. Среднегодовой объем добычи белки составляет около 2448 голов в год (рисунок 5.29), максимальный пик добычи белки наблюдались в сезон охоты 2014-2015 гг. – 7452 особи. Установленная норма добычи белки для любительской охоты составляет 50 особей за сезон, для промысловой охоты 1000 особей на одного охотника.

Ондатра является ценным объектом промысловой охоты. В настоящее время в автономном округе промысел и заготовки ондатры носят неорганизованный характер, и ресурсы вида в регионе явно недоиспользуются. Резкое снижение объемов добычи произошло в первую очередь в связи с падением спроса на ондатровые шкурки. Среднегодовой объем добычи ондатры в угодьях автономного округа составляет 1136 гол./год (рисунок 5.30), а в сезон охоты 2012-2013 гг. добыто максимальное количество особей – 3780 голов. В настоящее время определена норма допустимой добычи, которая составляет для любительской охоты 50 особей за сезон, для промысловой охоты – 1000 особей на охотника.

Боровая дичь на территории автономного округа является ценным объектом промысла.

Наибольший интерес как в отношении промысловой, так и любительской охоты, представляют глухарь, тетерев, рябчик и белая куропатка. Кроме того глухарь и тетерев являются объектами трофейной охоты. Средняя численность добычи в угодьях автономного округа глухаря составляет 2661 гол./год, тетерева – 5474 гол./год, рябчика – 8223 гол./год и белой куропатки – 3290 гол./год (рисунок 5.30). Анализ данных по добыче боровой дичи показывает невысокий уровень освоения охотничьих ресурсов.

Водоплавающая дичь является основным объектом любительской охоты. Наибольший интерес вызывают утки речные (кряква, шилохвость, чирок-трескунок, чирок-свистунок, свиязь, широконоска, серая утка), утки нырковые (чернеть хохлатая, гоголь, луток, красноголовый нырок, большой крохаль) и гуси. Среднегодовой объем добычи гуся белолобого - 1358 гол./год, утки серой – 9743 гол./год, уток – 25928 гол./год.

В отношении уток и гусей установлена норма добычи на 1 охотника-любителя: белолобого гуся – 1 особь в день охоты, уток: весенняя охота – 3 особи в день, в летне-осеннюю охоту – 4 особи в день.».

4. Пункты 6.3, 6.4 раздела 6 изложить в следующей редакции:

«6.3. Информация о выделении зон, планируемых для создания охотничьих угодий

В статье 7 Федерального закона № 209-ФЗ дано правовое определение охотничьих угодий, при этом угодья подразделяются на закрепленные и

общедоступные. В этой же статье закрепляется территориальный минимум для общедоступных охотничьих угодий – 20 % от общей площади охотничьих угодий субъекта Российской Федерации.

Для целей регионального охотустройства также установлен показатель максимальной площади охотничьих угодий, который для автономного округа определен на уровне 1 млн. га (приказ Министерства природных ресурсов и экологии РФ от 18 мая 2012 года № 137 «Об установлении максимальной площади охотничьих угодий, в отношении которых могут быть заключены охотхозяйственные соглашения одним лицом или группой лиц, за исключением случаев, предусмотренных частью 31 статьи 28 Федерального закона «Об охоте и о сохранении охотничьих ресурсов и о внесении изменений в отдельные законодательные акты Российской Федерации»).

Выделение общедоступных охотничьих угодий

Принципы организации общедоступных охотничьих угодий базируются на их роли в обеспечении равнодоступности их для граждан – охотников, дающих возможность реализовать социально значимое право на охоту. Не менее значимым является и роль общедоступных угодий на территории в качестве составляющей системы рационального использования и охраны природных ресурсов.

Выделение общедоступных угодий, не менее 20 % территории, в каждом районе автономного округа (тем самым обеспечивается равная возможность для всех охотников).

Общедоступные угодья должны быть расположены вокруг или примыкать к городам или районным центрам, что решает вопрос фактической доступности данных угодий для большинства охотников района (так как значительная часть охотников проживает в городах).

Типологическая структура общедоступных охотничьих угодий отражает аналогичную характеристику угодий по районам автономного округа. Соблюдение данного условия обеспечивает в общедоступных угодьях возможность охотиться на все виды животных, что позволит гражданам получить доступ ко всем видам охоты. Общедоступные охотничьи угодья должны играть важную роль в региональной системе рационального природопользования. То есть общедоступные угодья, учитывая их значительную площадь, должны использоваться и как эффективный инструмент управления природными ресурсами и животным миром, в частности.

Границы общедоступных угодий должны проходить по выраженным на местности объектам (автодорогам, рекам, линий электропередач, лесным кварталам, просекам и т.д.), что способствует их натурному описанию и обозначению на местности.

Общедоступные охотничьи угодья в районах способны полностью функционировать в качестве самостоятельного охотничьего хозяйства. Для этого необходимо выделение финансовых средств для реализации биотехнических мероприятий, охрану угодий и управления ресурсами.

Выделение планируемых зон для создания закрепленных охотничьих угодий

Необходимо отметить, что на сегодняшний день деятельность в области охотничьего хозяйства на территории автономного округа осуществляют 76 охотпользователей на 116 закрепленных охотничьих угодьях, которые занимают 16 198 509 га или 30,3 % от площади Ханты-Мансийского автономного округа – Югры. Поэтому выделение планируемых зон для создания закрепленных охотничьих угодий будет носить точечный характер. Выделение охотничьих угодий основывается на законодательных нормативах, принципах рационального природопользования и хозяйственной целесообразности.

Законодательные нормативы определяют максимальную площадь охотничьего угодья (1000 тыс. га), а также процедуру изъятия территории закрепленного охотугодя для выделения общедоступных угодий. Пересмотр границ закрепленных охотничьих хозяйств возможен, если выявлены нарушения законодательства РФ при попадании угодий на особо охраняемые природные территории, ТТП.

Рациональное природопользование основано на воспроизводственном потенциале ресурсов. В автономном округе такими воспроизводственными зонами являются ООПТ и участки с запретом охоты. При проектировании новых зон охотничьих угодий был выдержан буфер от особо охраняемых природных территорий и зон с запретом охоты.

В автономном округе выделены ТТП, правовой режим которых относит их к особо охраняемым территориям регионального значения. На данных территориях без непосредственного участия пользователей ТТП угодья не проектируются.

Территориальная достаточность. Угодье должно иметь оптимальную площадь, позволяющую вести экономически рентабельное хозяйство. То есть площадь хозяйства должна обеспечить хозяйственную целесообразную территориальную пропускную способность (посещаемость охотниками) и, как следствие, экономическую эффективность данного охотничьего хозяйства.

В соответствии с постановлением Правительства автономного округа от 12 июля 2013 года № 245-п «О концепции развития и функционирования системы особо охраняемых природных территорий Ханты-Мансийского автономного округа – Югры на период до 2030 года» зарезервированы 13 участков под новые природные парки, заказники регионального значения, памятники природы регионального значения. Данные территории входят в

резервный фонд, и в них не выделяются зоны для создания закрепленных охотугодий (таблица 6.26).

Выделение закрепленных зон территорий традиционного природопользования

Территории традиционного природопользования коренных малочисленных народов Севера регионального значения в автономном округе – особо охраняемые территории регионального значения, образованные для ведения традиционного природопользования и традиционного образа жизни коренных малочисленных народов Севера субъектами права традиционного природопользования. На территории ТТП не проектируются зоны для выделения охотничьих угодий (закрепленные охотугодья). Но некоторые субъекты права ТТП дополнительно закрепили свое право на охоту, заключив охотхозяйственные соглашения. Аналогично, другие субъекты прав ТТП могут дополнительно закрепить право на охоту.

Белоярский район. Земельный фонд района складывается из земель лесного фонда (Белоярское лесничество), земель запаса, земель сельскохозяйственного назначения, земель населенных пунктов, земель водного фонда. Общий фонд земель района – 4164599 га (таблица 6.1).

На территории района расположены природный парк «Нумто», государственный природный заказник регионального значения «Сорумский», памятник природы регионального значения «Системы озер Ун-Новыйинклор, Ай-Новыйинклор» и их охранные зоны. Кроме того, на территории района расположено водно-болотное угодье «Нижнее Двубье», имеющее международное значение главным образом в качестве местообитаний водоплавающих птиц.

Общая площадь особо охраняемых природных территорий района с охранными зонами составляет 767512,2 га или 18,4 % территории района (таблица 6.2). Площадь водно-болотных угодий в пределах района составляет 120513,4 га.

Территории традиционного природопользования в районе расположены на землях лесного фонда и землях запаса. Всего насчитывается 34 ТТП (таблицы 6.1, 6.2).

В северо-западной части района выделена зона охраны «Ванзеватская», на которой установлен запрет охоты охотничьих животных (постановление Правительства Ханты-Мансийского автономного округа – Югры от 29 октября 2010 года № 277-п «Об установлении запрета охоты в отдельных общедоступных охотничьих угодьях, расположенных на территории Белоярского, Березовского, Нижневартовского и Октябрьского районов Ханты-Мансийского автономного округа – Югры»), площадь зоны составляет 42086 га.

В пределах района планируется к созданию государственный природный заказник регионального значения «Ванзеватский» на месте уже существующей зоны охраны охотничьих угодий «Ванзеватская» (таблица 6.26).

Земли населенных пунктов, на которых запрещена охота, составляют 0,2 % территории района, наибольшая площадь земель относится к г. Белоярский.

Необходимо отметить, что часть территорий взаимно перекрывается, это относится к ООПТ, ТТП, землям населенных пунктов.

Таким образом, площадь территорий с запретом охоты и ТТП составляет 1 892 319 га или 45,3 % площади района.

На севере и на западе района расположены закрепленные охотничьи угодья ООО «Патриот-Север» и Национальная семейная (родовая) община коренных малочисленных народов ханты «Ить-Ях» площадью 399466 га, что составляет 9,6 % от территории района.

Общедоступные охотничьи угодья Белоярского района сформированы на территориях, где разрешена охота и отсутствуют ТТП (рисунок 6.1).

Общая площадь общедоступных охотничьих угодий составляет 1 872 814 га или 45 % территории района. Итоговая структура закрепленных и общедоступных охотугодий приведена на рисунке 6.1.

Доступность охотничьих угодий. Район относится к числу территорий со слаборазвитой транспортной инфраструктурой, протяженность автодорог 2620 км, в том числе 2098 км автозимников, 36 км без покрытия, и 486 км автодорог с покрытием. Только в зимнее время населенные пункты связаны сетью зимников, в летнее время постоянно действующая автодорога только одна (Лыхма – Белоярский – Верхнеказымский – Сосновка), которая не имеет связи с другими районами автономного округа. В районе действуют 16 долгосрочных лицензий на недропользование (добыча и разведка углеводородов).

Фактически общедоступные охотничьи угодья расположены вдоль действующей автодороги и вблизи населенных пунктов.

Таблица 6.1

Структура распределения территории Белоярского района на закрепленные и общедоступные охотничьи угодья

Угодья	Площадь <*>, га	Процент от площади района	Фактическая с учетом перекрытий	
			Площадь, га	Процент от площади района
Закрепленные охотничьи угодья	399466	9	399466	9.6
Территории с запретом охоты	819430	19.7	1 892 319	45.4
Территории традиционного	1299794	31.2		

природопользования				
Общедоступные охотничьи угодья			1 872 814	45
Общая площадь района	4164599		4164599	100

<*> Площадь по нормативным документам, (таблица 6.2)

Выделение зон для образования новых охотничьих угодий. В соответствии с законодательством РФ в районе пригодно 5 общедоступных охотничьих угодий общей площадью 1877430 га (45,1 % площади района) (таблица 6.23, 6.24):

- Белоярское 1 (площадь 210929 га),
- Белоярское 2.1 (площадь 99104 га),
- Белоярское 2.2 (площадь 825199 га),
- Белоярское 3 (площадь 20540 га),
- Белоярское 4 (площадь 717042 га).

В общедоступные охотничьи угодья включаются земли, правовой режим которых допускает осуществление видов деятельности в сфере охотничьего хозяйства и на территории которых нет закрепленных охотничьих угодий, ТТП и мест с запретом охоты.

Инвентаризация территории района и бонитировка угодий позволяет выделить перспективную зону «Амнинская» площадью 215 458 га для организации закрепленных охотничьих угодий в южной части района (рисунок 6.1).

Рисунок 6.1

Схема охотничьих угодий Белоярского района

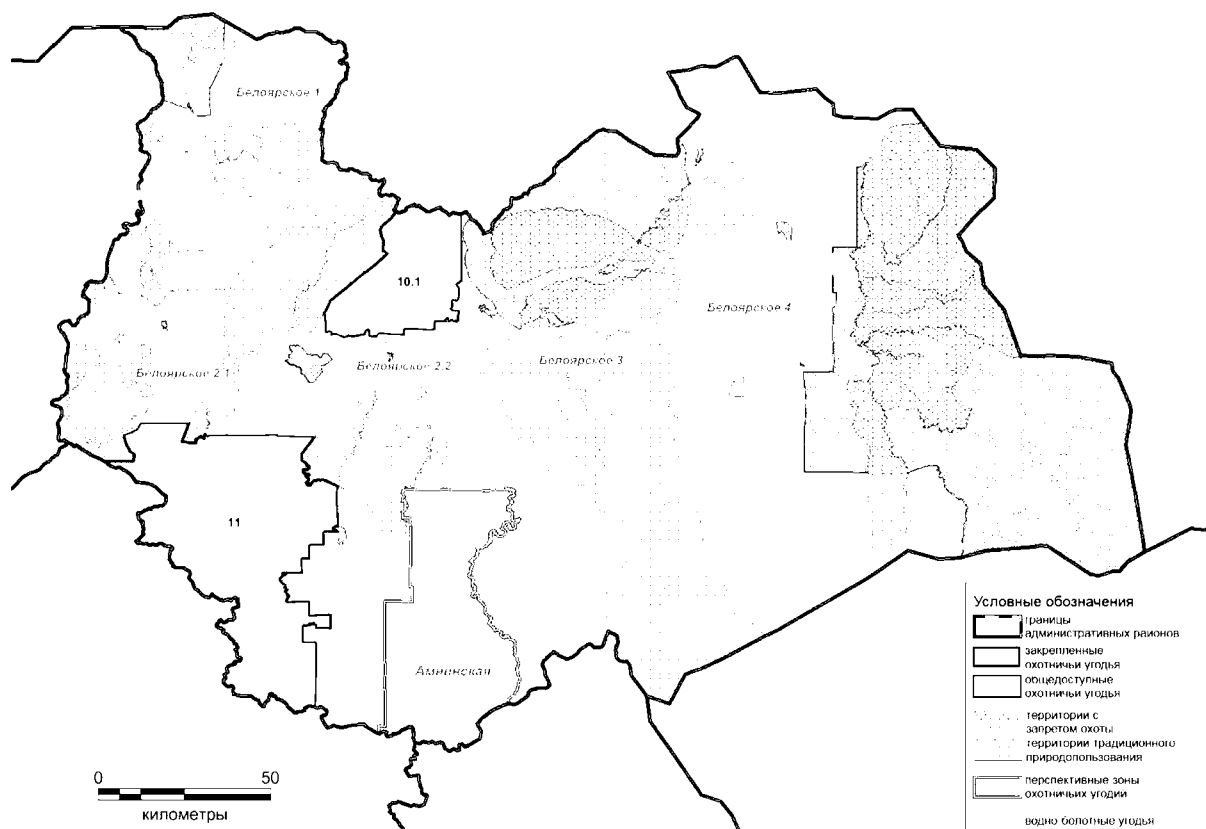


Таблица 6.2

Белоярский район. Закрепленные охотугодья, территории традиционного природопользования и территории, на которых запрещена охота

№	Название	Статус/пользователь/ охотхозяйственные соглашения	Нормативный документ	Площадь, га
Особо охраняемые природные территории				
1	Нумто	Природный парк	Постановление Губернатора Ханты-Мансийского автономного округа от 28 января 1997 года № 71 «О создании в Ханты-Мансийском автономном округе – Югре природного парка «Нумто»; постановление Правительства Ханты-Мансийского автономного округа – Югры от 28 октября 2016 года № 415-п «О Положении о природном парке «Нумто»	597189.5
2	Охранная зона природного парка «Нумто»		Постановление Губернатора Ханты-Мансийского автономного округа – Югры от 19 ноября 2020 года № 156 «О создании охранной зоны природного парка «Нумто»	6322.7

3	Системы озер Ун-Новыйинклор, Ай-Новыйинклор	Памятник природы регионального значения	Постановление Губернатора Ханты-Мансийского автономного округа от 11 декабря 1996 года № 11 «Об объявлении памятником природы окружного значения «Системы озер Ун-Новыйинклор, Ай-Новыйинклор» в Белоярском районе Ханты-Мансийского автономного округа»	598.4
4	Охранная зона памятника природы регионального значения «Системы озер Ун-Новыйинклор, Ай-Новыйинклор»		Постановление Правительства Ханты-Мансийского автономного округа – Югры от 8 августа 2007 года № 196-п «О памятнике природы регионального значения «Системы озер Ун-Новыйинклор, Ай-Новыйинклор»	401.6
5	Сорумский	Государственный природный заказник регионального значения	Постановление Правительства автономного округа – Югры от 27 января 2017 года № 19-п «Об утверждении Положений о государственных природных заказниках регионального значения «Березовский», «Сорумский», «Унторский»	159300
6	Охранная зона государственного природного заказника регионального значения «Сорумский»		Постановление Правительства автономного округа – Югры от 27 января 2017 года № 19-п «Об утверждении Положений о государственных природных заказниках регионального значения «Березовский», «Сорумский», «Унторский»	3700
7	Нижнее Двубье	Водно-болотные угодья	Постановление Правительства Ханты-Мансийского автономного округа – Югры от 27 мая 2022 года № 238-п «Об определении границ водно-болотных угодий «Верхнее Двубье», включая государственный природный заказник федерального значения «Елизаровский», и «Нижнее Двубье», включая государственный природный биологический заказник регионального значения «Березовский», имеющих международное значение главным образом в качестве местообитаний водоплавающих птиц»	303877 га, в том числе в пределах Белоярского района 120513.4 га
Территории традиционного природопользования				
1	БЯ-1		Постановление Главы администрации города Белоярский от 17 ноября 1992 года № 675 «О предоставлении родовых угодий»	23570
2	БЯ-10		Постановление Главы администрации города Белоярский от 11 мая 1993 года № 283 «О предоставлении родовых угодий»	4416
3	БЯ-11		Постановление Главы администрации города Белоярский от 11 мая 1993 года № 283 «О предоставлении родовых угодий»	2080
4	БЯ-12		Постановление Главы администрации города Белоярский от 11 мая 1993 года	46544

			№ 283 «О предоставлении родовых угодий»	
5	БЯ-13		Постановления Главы администрации города Белоярский от 11 мая 1993 года № 283 «О предоставлении родовых угодий»	293600
6	БЯ-14		Постановление Главы администрации города Белоярский от 11 мая 1993 года № 283 «О предоставлении родовых угодий»	20400
7	БЯ-15		Постановление Главы администрации города Белоярский от 11 мая 1993 года № 283 «О предоставлении родовых угодий»	65000
8	БЯ-16		Постановление Главы администрации города Белоярский от 11 мая 1993 года № 283 «О предоставлении родовых угодий»	71600
9	БЯ-17		Постановление Главы администрации города Белоярский от 15 июля 1993 года № 473 «О предоставлении родовых угодий»	86400
10	БЯ-18		Постановление Главы администрации города Белоярский от 8 октября 1993 года № 639 «О предоставлении родовых угодий»	36622
11	БЯ-19		Постановление Главы администрации города Белоярский от 21 января 1994 года № 40 «О предоставлении родовых угодий»	10512
12	БЯ-2		Постановление Главы администрации города Белоярский от 17 ноября 1992 года № 675 «О предоставлении родовых угодий»	4116
13	БЯ-20		Постановление Главы администрации города Белоярский от 11 февраля 1994 года № 104 «Об изъятии и предоставлении родовых угодий»	37600
14	БЯ-21		Постановление Главы администрации города Белоярский от 11 февраля 1994 года № 104 «Об изъятии и предоставлении родовых угодий»	76800
15	БЯ-22		Постановление главы администрации города Белоярский от 8 октября 1993 года № 639	1178
16	БЯ-23		Постановление Главы администрации города Белоярский от 30 марта 1995 года № 219 «Об изъятии и предоставлении родовых угодий»	89044
17	БЯ-24		Постановление Главы администрации города Белоярский от 30 марта 1995 года № 219 «Об изъятии и предоставлении родовых угодий»	28160

18	БЯ-25		Постановление Главы администрации города Белоярский от 30 марта 1995 года № 219 «Об изъятии и предоставлении родовых угодий»	11072
19	БЯ-26		Постановление Главы администрации города Белоярский от 13 июля 1995 года № 570 «О предоставлении родовых угодий»	49682
20	БЯ-27		Постановление Главы администрации города Белоярский от 8 октября 2001 года № 541 «О переоформлении права пользования участком, предоставленным по родовое угодье»	22924
21	БЯ-28		Постановление Главы администрации города Белоярский от 20 марта 1996 года № 218 «Об изъятии и предоставлении родовых угодий»	1895
22	БЯ-29		Постановление главы администрации муниципального образования города Белоярский от 12 ноября 1998 года № 605	4948
23	БЯ-3		Постановление Главы администрации города Белоярский от 17 ноября 1992 года № 675 «О предоставлении родовых угодий»	3856
24	БЯ-30		Постановление Главы администрации города Белоярский от 27 июня 1996 года № 516 «О предоставлении родовых угодий»	42336
25	БЯ-31		Постановление Главы администрации города Белоярский от 27 июня 1996 года № 516 «О предоставлении родовых угодий»	109
26	БЯ-32		Постановление Главы администрации города Белоярский от 26 ноября 1996 года № 888 «О предоставлении родовых угодий»	5288
27	БЯ-33		Постановление Главы муниципального образования города Белоярский от 5 марта 1998 года № 97 «О предоставлении родовых угодий»	47184
28	БЯ-34		Постановление Казымского территориального комитета от 22 декабря 1998 года № 3 «О выделении родовых угодий Каксину Петру Васильевичу»	31012
29	БЯ-4		Постановление Главы администрации города Белоярский от 17 ноября 1992 года № 675 «О предоставлении родовых угодий»	3800
30	БЯ-5		Постановление Главы администрации города Белоярский от 17 ноября 1992 года № 675 «О предоставлении родовых угодий»	5520
31	БЯ-6		Постановление Главы администрации города Белоярский от 17 ноября 1992 года	48000

			№ 675 «О предоставлении родовых угодий»	
32	БЯ-7		Постановление Главы администрации города Белоярский от 20 ноября 1992 года № 686 «О предоставлении родовых угодий»	42400
33	БЯ-8		Постановление Главы администрации города Белоярский от 20 ноября 1992 года № 686 «О предоставлении родовых угодий»	22667
34	БЯ-9		Постановление Главы администрации города Белоярский от 11 мая 1993 года № 283 «О предоставлении родовых угодий»	6452
Запретные зоны общедоступных охотничьих угодий				
1	Ванзеватская	Зона охраны	Постановление Правительства автономного округа – Югры от 29 октября 2010 года № 277-п «Об установлении запрета охоты в отдельных общедоступных охотничьих угодьях, расположенных на территории Белоярского, Березовского, Нижневартовского и Октябрьского районов Ханты-Мансийского автономного округа – Югры»	42086
Закрепленные охотничьи угодья				
11	ООО «Патриот-Север»	ОХС № 109 от 01.12.2020	Аукцион	299074
10.1	Национальная семейная (родовая) община коренных малочисленных народов ханты «Ить-Ях»	ОХС № 129 от 15.12.2020	Аукцион	100392
Земли населенных пунктов				
1	г. Белоярский, с. Ванзеват, п. Верхнеказымский, с. Казым, п. Лыхма, д. Нумто, д. Пашторы, с. Полноват, п. Сорум, п. Сосновка, с. Тугияны, д. Юильск			9281

Березовский район. Земельный фонд района складывается из земель лесного фонда (Березовское и Няксимвольское лесничества), земель запаса, земель сельскохозяйственного назначения, земель населенных пунктов, земель ООПТ, земель водного фонда. Общий фонд земель района – 8810053 га (таблица 6.3).

На территории района находятся государственный природный заповедник федерального значения «Малая Сосьва», площадь которого в пределах района составляет 59293 га, и его охранный зона площадью 31660 га. Кроме того, на территории района расположены государственные природные заказники регионального значения «Вогулка» площадью 64747 га и «Березовский» площадью 43320 га, памятник природы регионального значения «Лешак-Щелья» площадью 2320 га с охранной зоной 462 га.

Общая площадь особо охраняемых территорий района 201802 га или 2 % территории района (таблица 6.4). Кроме того, в пойменной части реки Оби расположены водно-болотное угодье «Нижнее Двубье», имеющее международное значение главным образом в качестве местообитаний водоплавающих птиц, площадь их в пределах района составляет 183368.39 га. Полностью в пределах водно-болотных угодий лежит государственный природный заказник регионального значения «Березовский».

Таблица 6.3

Структура распределения территории Березовского района на закрепленные и общедоступные охотничьи угодья

Угодья	Площадь <*>, га	Процент от площади района	Фактическая, с учетом перекрытий	
			Площадь, га	Процент от площади района
Закрепленные охотничьи угодья	2423907	27.5	2423907	27.5
Территории с запретом охоты	443422	5.0	934986	10.6
Территории традиционного природопользования	882002	10.0		
Общедоступные охотничьи угодья (без ограничений)	-	-	5451160	61.9
Общая площадь района	8810053		8810053	100

<*> Площадь по нормативным документам, см. таблицу 6.4

На землях лесного фонда расположена 21 территория традиционного природопользования, общая площадь которых составляет 882002 га. Из них ТТП № Б-1 (полностью) и ТТП № Б-11 (частично) расположены в пределах закрепленных охотугодий (таблица 6.3).

Запрет охоты установлен постановлением Правительства Ханты-Мансийского автономного округа – Югры от 29 октября 2010 года № 277-п «Об установлении запрета охоты в отдельных общедоступных охотничьих угодьях, расположенных на территории Белоярского, Березовского, Нижневартовского и Октябрьского районов Ханты-Мансийского автономного округа – Югры» на охранных зонах «Кемпаж» и «Волья», площадь которых составляет 223230 га (2,5 %).

Земли населенных пунктов, на которых запрещена охота, составляют 0,14 % территории района, наибольшая площадь земель относится к пгт. Березово.

На территории района имеются зеленые и лесопарковые зоны вблизи пгт. Березово с запретом охоты общей площадью 5730 га (0,13 %).

Общая площадь территорий, где запрещена охота, в Березовском районе составляет 443422 га или 5 %.

Необходимо отметить, что в соответствии с постановлением Правительства Ханты-Мансийского автономного округа – Югры от 12 июля 2013 года № 245-п «О концепции развития и функционирования системы особо охраняемых природных территорий Ханты-Мансийского автономного округа – Югры на период до 2030 года» в 2027 - 2030 годах на территории Березовского района пригодно 4 ООПТ (в северо-западной его части). Это государственный природный парк регионального значения «Маньинский» (кластеры Народный и Хулгинский) и памятники природы регионального значения «Озеро Петровож», «Скальная пирамида-гора Большая Тыкотлова», «Фронт пластины Ламвинского аллохтона» (таблица 6.25). Охранный режим природных парков и памятников природы запрещает охоту.

Более четверти территории района – 2423907 га (27,5 %) занимают закрепленные охотничьи угодья: ЗАО «Березовский коопзверопромхоз», община коренных малочисленных народов Севера «Турупья», общество с ограниченной ответственностью «Община Кимкъясуй», индивидуальный предприниматель Козловский А.В., семейная (родовая) община коренных малочисленных народов Севера «Межи», национальная община коренных малочисленных народов Севера «Сосьва», общество с ограниченной ответственностью «Северная Сосьва», индивидуальный предприниматель Трускова Н.С., общество с ограниченной ответственностью «Дары тайги». В границах закрепленного охотугодья национальная община коренных малочисленных народов Севера «Турупья» полностью расположена на ТТП № Б-1, в границах охотугодий общество с ограниченной ответственностью «Кимкъясуй» и национальная община коренных малочисленных народов Севера «Сосьва» частично на ТТП № Б-11.

Общедоступные охотугодья, где отсутствуют различные ограничения на охоту, занимают 5 451 160 га или 61,9 % территории района (рисунок 6.2).

Доступность охотничьих угодий. Район относится к числу территорий со слаборазвитой транспортной инфраструктурой, протяженность автодорог 4152 км, в том числе 3686 км автозимников, 17 км без покрытия и только 499 км автодорог с покрытием. В районе действуют 5 долгосрочных лицензий на недропользование (добыча и разведка углеводородов).

В районе пригодно 2 общедоступных охотничьих угодья общей площадью 5 451 160 га или 61,9 % площади района (рисунок 6.2, таблицы 6.23, 6.24):

Березовское 1 (площадь 1 827 122 га),

Березовское 2 (площадь 3624 038 га).

Выделение перспективных зон для закрепления охотничьих угодий не планируется.

Схема охотничьих угодий Березовского района

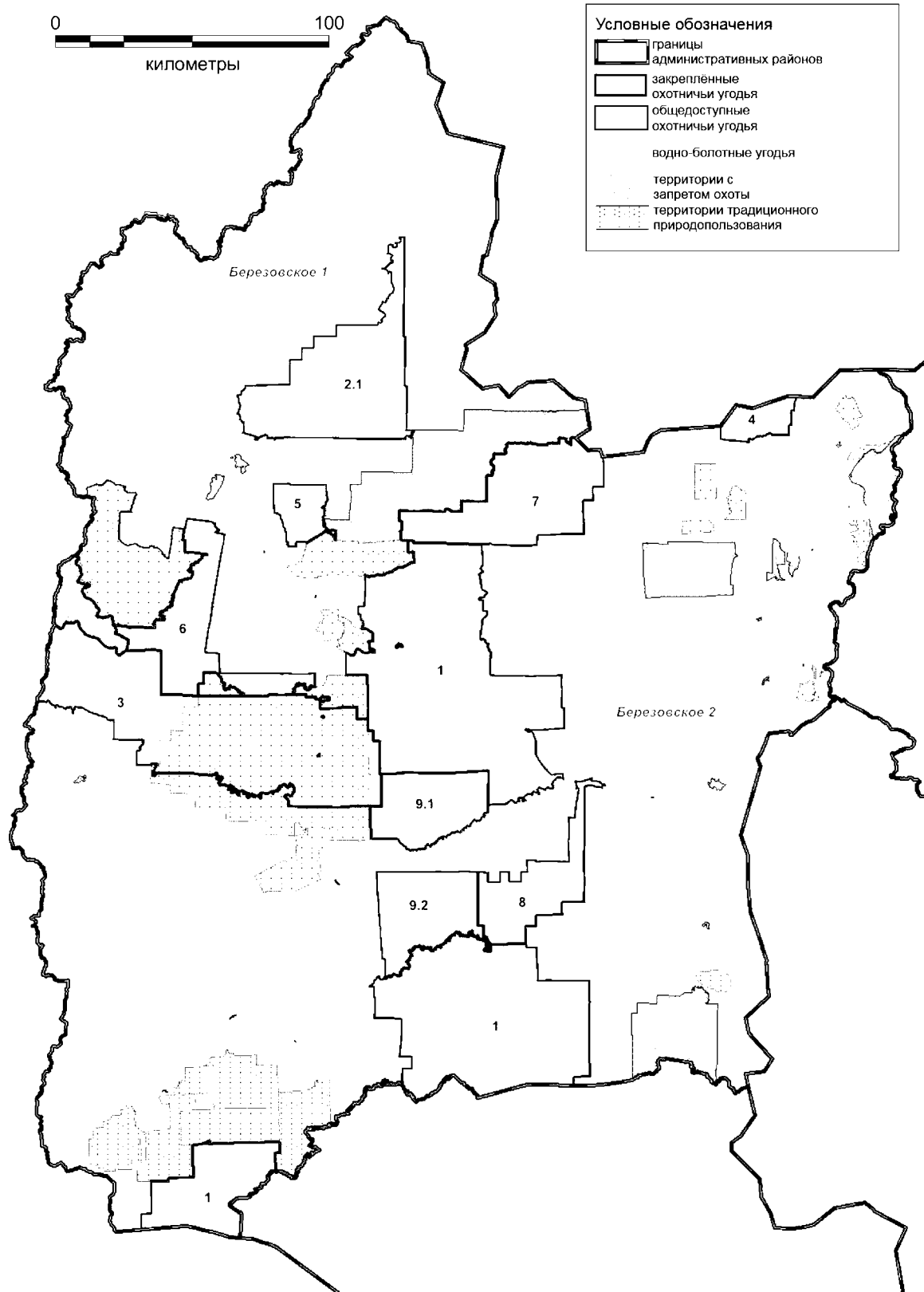


Таблица 6.4

Березовский район. Закрепленные охотугодя, территории традиционного природопользования и территории, на которых запрещена охота

№	Название	Статус/лицензия/ ОХС	Нормативный документ	Площадь, га
Особо охраняемые природные территории				
1	Вогулка	Государственный природный заказник регионального значения	Постановление администрации Березовского района от 9 августа 1993 года № 70 «Об изъятии территорий охотничьих угодий из пользования и организации комплексного заказника «Вогулка»; постановление Губернатора Ханты-Мансийского автономного округа от 11 марта 1997 года № 97 «О создании на территории Березовского района государственного комплексного заказника регионального значения «Вогулка»	64747
2	Березовский	Государственный природный заказник регионального значения	Решение Исполнительного комитета Совета народных депутатов Тюменской области от 17 октября 1978 года № 387 «Об организации государственных заказников регионального значения в автономных округах»; распоряжение Правительства Ханты-Мансийского автономного округа от 27 декабря 2000 года № 172-рп «О подтверждении функционирования на территории Ханты-Мансийского автономного округа государственного биологического заказника регионального значения «Березовский»	43320
3	Лешак-Щелья	Памятник природы регионального значения	Постановление Правительства Ханты-Мансийского автономного округа – Югры от 23 декабря 2008 года № 276-п «О создании в Ханты-Мансийском автономном округе – Югре памятника природы регионального значения «Лешак Щелья»	2320
4	Малая Сосьва (часть)	Государственный природный заповедник федерального значения	Постановление Совета Министров РСФСР от 17 февраля 1976 года № 113; распоряжение Совета Министров - Правительства Российской Федерации от 10 августа 1993 года № 1415-р; Приказ Министерства природных ресурсов РФ от 17 февраля 2004 года № 160 «Об утверждении Положения о федеральном государственном учреждении «Государственный природный заповедник «Малая Сосьва»	59293 <*>
5	Охранная зона памятника природы регионального значения «Лешак-Щелья»		Постановление Губернатора Ханты-Мансийского автономного округа – Югры от 5 июля 2018 года № 58 «О создании охранной зоны памятника природы регионального значения «Лешак-Щелья»	462
6	Охранная зона		Решение Тюменского облисполкома от 2	31660 <*>

	государственного природного заповедника федерального значения «Малая Сосьва» (часть)		апреля 1976 года № 173	
7	Нижнее Двубье	Водно-болотные угодья	Постановление Правительства Ханты-Мансийского автономного округа – Югры от 27 мая 2022 года № 238-п «Об определении границ водно-болотных угодий «Верхнее Двубье», включая государственный природный заказник федерального значения «Елизаровский», и «Нижнее Двубье», включая государственный природный биологический заказник регионального значения «Березовский», имеющих международное значение главным образом в качестве местообитаний водоплавающих птиц»	303877 га, в том числе в пределах Березовского района 183368 га
Территории традиционного природопользования				
1	Б-1		Постановление Главы местного самоуправления Березовского района от 26 сентября 2001 года № 103 «О предоставлении земельного участка общине коренных малочисленных народов Севера «Турупья» для ведения национальных видов промыслов»	131555
2	Б-10		Постановление администрации Березовского района автономного округа Тюменской области от 31 октября 1994 года № 66 «О предоставлении земельного участка общине «Рахтынья»	8000
3	Б-11		Постановление администрации Березовского района автономного округа Тюменской области от 26 августа 1993 года № 20 «О предоставлении родовых угодий национальной общине «Кимкьясуй»	629910
4	Б-12		Постановление Главы местного самоуправления муниципального образования Березовского района от 27 апреля 2001 года № 68 «О предоставлении земельного участка Савину А.К. для ведения национальных видов промыслов»	500
5	Б-13		Постановление администрации Березовского района от 26 апреля 1993 года № 43 «О предоставлении родовых угодий национальной общине «Войтехово»	6863
6	Б-14		Постановление главы местного самоуправления Березовского района от 26 декабря 1994 года № 82	40834
7	Б-15		Постановление Главы местного самоуправления муниципального образования Березовского района от 30 марта 2001 года № 49 «О продлении срока пользования родовыми угодьями	47637

			Самбиндалову П.Н., Самбиндалову Т.К., Курикову И.А.»	
8	Б-16		Постановление Главы местного самоуправления муниципального образования Березовского района от 14 августа 2000 года № 145 «О предоставлении земельного участка Шесталову В.Е. для ведения национальных видов промысла»	4023
9	Б-17		Постановление Главы местного самоуправления № 68 от 31 октября 1994 года «О предоставлении родовых угодий»	1964
10	Б-18		Постановление Главы местного самоуправления Березовского района от 14 июня 1993 года № 53	44000
11	Б-19		Постановление администрации Березовского района от 3 ноября 1993 года № 90 «О предоставлении родовых угодий Анемгурову Устину Васильевичу»	47200
12	Б-2		Постановление администрации муниципального образования Березовского района от 24 февраля 1999 года № 54 «О продлении срока пользования родовыми угодьями Албину М.В.»	7531
13	Б-20		Постановление Главы местного самоуправления Березовского района от 24 ноября 1993 года № 97	6020
14	Б-21		Постановление Главы местного самоуправления Березовского района от 15 июля 1993 года № 64	7200
15	Б-3		Постановление администрации муниципального образования Березовского района от 24 февраля 1999 года № 53 «О продлении срока пользования родовыми угодьями»	19770
16	Б-4		Постановление администрации муниципального образования Березовского района от 6 мая 1997 года № 33 «О выделении родовых угодий Алгадьеву Алексею Владимировичу п. Хулимсунт»	8200
17	Б-5		Постановление Главы местного самоуправления Березовского района от 30 марта 2001 года № 49 «О предоставлении срока пользования родовыми угодьями Самбиндалову Н.П., Самбиндалову Т.К., Курикову И.А.»	44549
18	Б-6		Постановление Главы местного самоуправления Березовского района от 30 марта 2001 года № 49 «О предоставлении срока пользования родовыми угодьями Самбиндалову Н.П., Самбиндалову Т.К., Курикову И.А.»	9864
19	Б-7		Постановление администрации	25600

			муниципального образования Березовского района от 6 марта 1997 года № 19 «О выделении родовых угодий общине коренных жителей Устрем»	
20	Б-8		Постановление Главы местного самоуправления муниципального образования Березовского района от 14 декабря 2001 года № 131 «О предоставлении родовых угодий во временное пользование семье Новьюховых»	6505
21	Б-9		Постановление администрации Березовского района автономного округа Тюменской области от 13 марта 1995 года № 20 «О выделении родовых угодий Самбиндалову Савве Дмитриевичу»	5732
Запретные зоны общедоступных охотничьих угодий				
1	Кемпаж	зона охраны	Постановление Правительства Ханты-Мансийского автономного округа – Югры от 29 октября 2010 года № 277-п «Об установлении запрета охоты в отдельных общедоступных охотничьих угодьях, расположенных на территории Белоярского, Березовского, Нижневартовского и Октябрьского районов Ханты-Мансийского автономного округа – Югры»	184900
2	Воля	зона охраны	Постановление Правительства Ханты-Мансийского автономного округа – Югры от 29 октября 2010 года № 277-п «Об установлении запрета охоты в отдельных общедоступных охотничьих угодьях, расположенных на территории Белоярского, Березовского, Нижневартовского и Октябрьского районов Ханты-Мансийского автономного округа – Югры»	38330
Закрепленные охотничьи угодья				
1	ЗАО «Березовский коопзверопромхоз»	ОХС № 75 от 22 января 2018 года	Заявление о заключении охотсоглашения от 25 апреля 2017 года, статья 71 Федерального закона № 209-ФЗ	976876
2.1	Община коренных малочисленных народов Севера «Турупья»	ОХС № 89 от 27 марта 2018 года	Статья 71 Федерального закона № 209-ФЗ	215581
2.2	Община коренных малочисленных народов Севера «Турупья»	ОХС № 25 от 21 февраля 2013 года	Статья 71 Федерального закона № 209-ФЗ	131555
3	ООО «Община Кимкясуй»	ОХС № 76 от 22 января 2018 года	Заявление о заключении охотсоглашения от 27 января 2016 года, статья 71 Федерального закона № 209-ФЗ	399628
4	ИП Козловский А.В.	ОХС № 57 от 1 ноября 2017 года	Заявление о заключении охотсоглашения от 16 сентября 2016 года, статья 71	30636

			Федерального закона № 209-ФЗ	
5	Семейная (родовая) община коренных малочисленных народов Севера «Межи»	ОХС № 22 от 17 декабря 2012 года	Статья 71 Федерального закона № 209-ФЗ	39846
6	НОКМНС «Сосьва»	ОХС № 36-АУ от 7 апреля 2014 года	Аукцион	145860
7	ООО «Северная Сосьва»	ОХС № 65 от 26 декабря 2017 года	Аукцион	172630
8	ИП Трускова Н.С.	ОХС № 66 от 29 декабря 2017 года	Аукцион	101602
9.1	ООО «Дары Тайги»	ОХС № 125 от 10.12.2020	Аукцион	98928
9.2	ООО «Дары Тайги»	ОХС № 126 от 10.12.2020	Аукцион	110765
Земли населенных пунктов				
	д. Анеева, пгт. Березово, п. Ванзетур, д. Верхненильдина, д. Деминская, пгт. Игрим, д. Кимкьясуй, с. Ломбовож, д. Нерохи, с. Няксимволь, п. Приполярный, д. Пугоры, с. Саранпауль, д. Сартынья, п. Светлый, п. Сосьва, с. Теги, п. Устрем, д. Усть-Манья, д. Хулимсунт, д. Хурумпауль, д. Шайтанка, д. Щекурья, д. Ясунт			12660.3
Зеленые зоны, лесопарки				
1	Зеленая зона пгт. Березово		Приказ Департамента недропользования и природных ресурсов Ханты-Мансийского автономного округа – Югры от 28 декабря 2018 года № 67-нп «Об утверждении лесохозяйственного регламента Березовского лесничества и признании утратившими силу некоторых приказов Департамента природных ресурсов и несырьевого сектора экономики Ханты-Мансийского автономного округа – Югры»	5730

<*> Площадь в пределах района приведена по геоинформационной системе (далее – ГИС)

Кондинский район. Земельный фонд района складывается из земель лесного фонда (Кондинское и Урайское лесничества), земель запаса, земель сельскохозяйственного назначения, земель населенных пунктов. Общий фонд земель района – 5517028 га (таблица 6.5).

Таблица 6.5

Структура распределения территории Кондинского района на закрепленные и общедоступные охотничьи угодья

Угодья	Площадь <*>, га	Процент от площади района	Фактическая, с учетом перекрытий	
			Площадь, га	Процент от площади района

Закрепленные охотничьи угодья	1 562 682	28.3	1562682	28.3
Территории с запретом охоты	114439	2.1	545455	9.9
Территории традиционного природопользования	182961	3.3		
Общедоступные охотничьи угодья (без ограничений)			3 408 891	61.8
Общая площадь района	5517028		5517028	100

<*> Площадь по нормативным документам

На территории района частично расположены государственные природные заказники федерального значения «Верхне-Кондинский» и «Васпухольский», памятник природы регионального значения «Ильичевский бор» и его охранная зона. Общая площадь особо охраняемых территорий района 29763 га или 0,5 % территории района (таблица 6.6).

Кроме того, в соответствии с постановлением Правительства Ханты-Мансийского автономного округа – Югры от 12 июля 2013 года № 245-п «О концепции развития и функционирования системы особо охраняемых природных территорий Ханты-Мансийского автономного округа – Югры на период до 2030 года» в южной части района планируется к созданию государственный природный заказник регионального значения «Куминский» (таблица 6.25).

Земли населенных пунктов, на которых запрещена охота, составляют 81239 га или 1,5 % территории района, наибольшая площадь земель относится к г. Ураю (таблица 6.6).

В окрестностях пгт. Кондинское расположена зеленая зона площадью 3437 га, где также запрещена охота.

На землях лесного фонда расположено 35 ТТП, общая площадь их составляет 182961 га (таблица 6.6).

Общая площадь территорий, где запрещена охота и есть ТТП составляет 545455 га или 9,9 %.

В районе 9 закрепленных охотничьих угодий, их общая площадь составляет 1 562 682 га, занимают 28,3 % площади района (таблицы 6.5, 6.6).

Доступность охотничьих угодий. Район относится к числу территорий с умеренно развитой транспортной инфраструктурой. Железная дорога связывает пгт. Междуреченский со Свердловской областью. Протяженность круглогодичных автодорог составляет 347 км, они соединяют населенные пункты: Урай, Междуреченский, Мортка, Половинка, Шаим, Ямки, Сотник, Леуши, Лиственничный.

Транспортная инфраструктура Кондинского района развита преимущественно за счет автозимников – 1956 км, протяженность автодорог с покрытием 601 км, 263 км без покрытия. В районе действуют 36 долгосрочных лицензий на недропользование (добыча и разведка углеводородов).

Выделение зон для образования новых закрепленных охотничьих угодий. С учетом сложившейся ситуации образовано 7 общедоступных охотничьих угодий общей площадью 3 408 891 га (61,8 % площади района) (рисунок 6.3, таблицы 6.23, 6.24):

- Кондинское 1 (площадь 3130054 га),
- Кондинское 2 (площадь 61941 га),
- Кондинское 3 (площадь 7864 га),
- Кондинское 4 (площадь 14023 га),
- Кондинское 5 (площадь 3575 га),
- Кондинское 6 (площадь 3277 га),
- Кондинское 7 (площадь 188157 га).

Большая площадь общедоступных охотугодий позволяет сформировать 3 перспективные зоны: на севере района это Евринская зона площадью 90 366 га, Катымская зона площадью 137282 га, и Куминская зона площадью 103595 га (таблицы 6.23, 6.24).

Рисунок 6.3

Схема охотничьих угодий Кондинского района

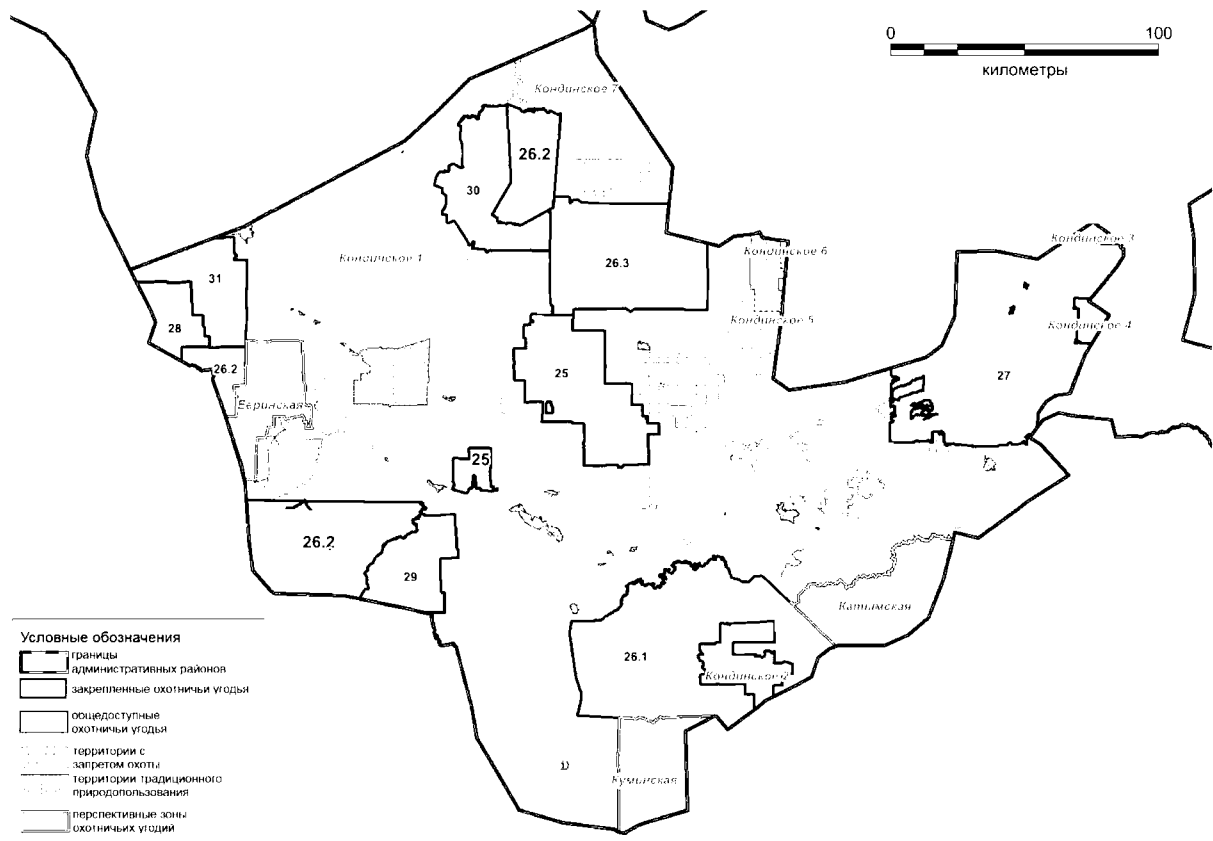


Таблица. 6.6

Кондинский район. Закрепленные охотугодья, территории традиционного природопользования и территории, на которых запрещена охота

№	Название	Статус/лицензия/ОХС	Нормативный документ	Площадь, га
Особо охраняемые природные территории				
1	Верхне-Кондинский (часть)	Государственный природный заказник федерального значения	Распоряжение Совета Министров РСФСР от 30 апреля 1971 года № 855-р, приказ Министерства природных ресурсов РФ от 1 сентября 2009 года № 273 «Об утверждении Положения о государственном природном заказнике федерального значения «Верхне-Кондинский»	2795 <*>
2	Васпухольский (часть)	Государственный природный заказник федерального значения	Распоряжение Правительства РФ от 23 декабря 1993 года № 2285-р; решение Тюменского облисполкома от 31 января 1990 года № 18; приказ Минсельхоза РФ от 24 ноября 2003 № 1500 «Об утверждении Положений о государственных природных заказниках федерального значения»	26909 <*>
3	Ильичевский бор	Памятник природы регионального значения	Постановление Правительства Ханты-Мансийского автономного округа – Югры от 23 декабря 2008 года № 275-п «О создании в Ханты-Мансийском автономном округе – Югре памятника природы регионального значения «Ильичевский бор»	38
4	Охранная зона памятника природы регионального значения «Ильичевский бор»		Постановление Губернатора Ханты-Мансийского автономного округа – Югры от 20 мая 2021 года № 68 «О создании охранных зон памятников природы регионального значения «Луговские мамонты», «Ильичевский бор», «Лесоболотная зона Большое Каюково» и «Чеускинский бор»	21
Закрепленные охотничьи угодья				
25	Сельскохозяйственная национальная община «Красный Яр»	ОХС № 1 от 26.11.2010	Статья 71 Федерального закона № 209-ФЗ	187475
26.1	Сельскохозяйственная национальная община «Глухарь»	ОХС № 19-1 от 05.12.2012	Статья 71 Федерального закона № 209-ФЗ	346589
26.2	Сельскохозяйственная национальная община «Глухарь»	ОХС № 19 от 21.08.2012	Статья 71 Федерального закона № 209-ФЗ	140000
26.3	Сельскохозяйственная национальная община «Глухарь»	ОХС № 122 от 04.12.2020	Аукцион	212387
27	Национальная община коренных малочисленных народов	ОХС № 103 от 10.10.2018	Статья 71 Федерального закона № 209-ФЗ	335579

	Севера «Кама»			
28	Сельскохозяйственная национальная община «Ворьинская»	ОХС № 45 от 18.12.2014	Статья 71 Федерального закона № 209-ФЗ	45416
29	Семейная (родовая) община КМНС «Карагаево»	ОХС № 124 от 04.12.2020	Аукцион	87079
30	Индивидуальный предприниматель Рублева В.И.	ОХС № 123 от 04.12.2020	Аукцион	116469
31	Община КМНС манси «Шаимский кедр»	ОХС № 127 от 10.12.2020	Аукцион	91688
Территории традиционного природопользования				
1	К-1		Постановление администрации Кондинского района от 11 января 1993 года № 7 «О выделении родовых угодий Молоткову А.М.»	2000
2	К-10		Постановление администрации Кондинского района от 19 апреля 1993 года № 123 «О выделении родовых угодий Картину О.П. и Неустрову В.К.»	32
3	К-11		Постановление администрации Кондинского района от 19 апреля 1993 года № 125 «О выделении родовых угодий Векшину М.С.»	3873.8
4	К-12		Постановления администрации Кондинского района: от 20 июля 1993 года № 146 «О предоставлении земель под родовые угодья»; от 21 июня 1993 года № 176 «О предоставлении земель под родовые угодья»	11828
5	К-13		Постановление администрации Кондинского района от 5 августа 1992 года № 141 «О выделении родовых угодий и выдаче документов на право их владения в Кондинском районе»	44069
6	К-14		Постановление Главы администрации Кондинского района от 31 января 1994 года № 25 «О предоставлении родовых угодий Ельпину И.А.»	140
7	К-15		Постановление Главы администрации Кондинского района от 1 февраля 1994 года № 28 «О предоставлении родовых угодий Фадиной Н.П.»	2162
8	К-16		Постановление Главы администрации Кондинского района от 1 февраля 1994 года № 29 «О предоставлении земель под родовые угодья Алагулову В.А.»	2239
9	К-17		Постановление Главы администрации Кондинского района от 4 февраля 1994	2145

			года № 32 «О предоставлении земель под родовые угодья Бельскому В.И.»	
10	К-18		Постановление Главы администрации Кондинского района от 1 марта 1994 года № 53 «О предоставлении земель под родовые угодья Глухову Н.Г.»	7996
11	К-19		Постановление Главы администрации Кондинского района от 28 марта 1994 года № 73 «О предоставлении земель под родовые угодья Кузнецову Н.И.»	575
12	К-2		Постановление администрации Кондинского района от 11 января 1993 года № 8 «О выделении родовых угодий общине «Киндаль»	6074
13	К-20		Постановление администрации Кондинского района от 11 июня 1996 года № 131 «О предоставлении родовых угодий Антисумову В.Д.»	20000
14	К-21		Постановление Главы администрации Кондинского района от 7 августа 1996 года № 182 «О выделении родовых угодий национальной общине «Зимняя»	5935
15	К-22		Постановление Главы администрации Кондинского района от 7 августа 1996 года № 183 «О разделении территорий родовой общины «Ягла»	9876
16	К-23		Постановление Главы местного самоуправления муниципального образования Кондинский район от 23 июля 1997 года № 211 «О предоставлении земель под родовые угодья Хомякову А.А.»	1483.7
17	К-24		Постановление Главы местного самоуправления муниципального образования Кондинский район от 26 ноября 1997 года № 340 «О предоставлении земель под родовые угодья Давыденко В.М.»	2251.4
18	К-25		Постановление Главы местного самоуправления муниципального образования Кондинский район от 29 марта 1999 года № 66 «О предоставлении земель под родовые угодья Сургучеву Г.Л.»	2599
19	К-26		Постановление Главы местного самоуправления муниципального образования Кондинский район от 9 июня 1999 года № 162 «О предоставлении земель под родовые угодья Брускову В.А.»	2770
20	К-27		Постановления Главы администрации Кондинского района: от 4 августа 1994 года № 159 «О предоставлении земель под родовые угодья Кареву С.В.»; от 9 июня 1999 года № 1	2273

21	К-28		Постановление Главы местного самоуправления муниципального образования Кондинский район от 7 марта 2000 года № 60 «О выделении родовых угодий Шестаковой Тамаре Ивановне»	1000
22	К-29		Постановление Главы местного самоуправления муниципального образования Кондинский район от 7 марта 2000 года № 61 «О выделении родовых угодий Актаевой Люции Петровне»	393
23	К-3		Постановление администрации Кондинского района от 11 января 1993 года № 9 «О выделении родовых угодий»	1818
24	К-30		Постановление Главы местного самоуправления муниципального образования Кондинский район от 7 марта 2000 года № 62 «О предоставлении родовых угодий Оленеву Николаю Валентиновичу»	6.7
25	К-31		Постановление Главы местного самоуправления муниципального образования Кондинский район от 7 марта 2000 года № 65 «О предоставлении родовых угодий Буденниковой В.Ф.»	1436
26	К-32		Постановление Главы местного самоуправления муниципального образования Кондинский район от 7 марта 2000 № 66 «О предоставлении родовых угодий Ельниковой Людмиле Анатольевне»	340
27	К-33		Постановление Главы администрации Кондинского района от 31 января 1994 года № 26 «О предоставлении родовых угодий Новоселову Г.П.»	44
28	К-34		Постановление Главы местного самоуправления муниципального образования Кондинский район от 29 мая 2000 года № 139 «О предоставлении родовых угодий Захарову Ивану Анатольевичу»	945.9
29	К-35		Постановление администрации Кондинского района от 14 августа 1992 года № 147 «О выделении родовых угодий»	176
30	К-4		Постановление главы администрации Кондинского района от 28 января 1993 года № 47 «О выделении родовых угодий Яковлеву В.М.»	410
31	К-5		Постановление администрации Кондинского района от 4 февраля 1993 года № 56 «О выделении родовых угодий Чейметову В.Г.»	1755
32	К-6		Постановление администрации Кондинского района от 8 февраля 1993	25962

			года № 61 «О выделении родовых угодий общине «Емыс»	
33	К-7		Постановление администрации Кондинского района от 19 апреля 1993 года № 120 «О выделении родовых угодий Кобылину А.М.»	4308
34	К-8		Постановление администрации Кондинского района от 19 апреля 1993 года № 121 «О выделении родовых угодий Чейметову А.Г.»	540
35	К-9		Постановление администрации Кондинского района от 19 апреля 1993 года № 122 «О выделении родовых угодий Кентину И.В.»	1368
Земли населенных пунктов				
1	г. Урай, с. Алтай, с. Болчары, п. Дальний, д. Ильичевка, д. Кама, с. Карым, пгт. Кондинское, пгт. Куминский, с. Леуши, п. Лиственичный, пгт. Луговой, пгт. Междуреченский, пгт. Мортка, п. Мулымья, п. Назарово, д. Никулкина, п. Половинка, д. Сотник, д. Старый Катыш, п. Супра, д. Ушья, с. Чангырья, с. Шаим, д. Шугур, д. Юмас, п. Ягодный, с. Ямки			81239
Зеленые зоны, лесопарки				
1	Зеленая зона пгт. Кондинское	Приказ Департамента недропользования и природных ресурсов автономного округа от 25 декабря 2018 года № 64-нп «Об утверждении лесохозяйственного регламента Кондинского лесничества и признании утратившими силу некоторых приказов Департамента природных ресурсов и несырьевого сектора экономики Ханты-Мансийского автономного округа – Югры»; распоряжения Совета Народных Комиссаров СССР от 27 июля 1943 года № 14284-р и от 25 января 1946 года № 934-р, приказ Федеральной службы лесного хозяйства от 3 апреля 1995 года № 50 «Об уточнении деления лесного фонда Управления лесами Ханты-Мансийского округа», решение Тюменского облисполкома от 13 мая 1948 года № 639 и от 7 мая 1953 года № 447		3437

<*> Площадь в пределах района приведена по ГИС

Нефтеюганский район. Земельный фонд района складывается из земель лесного фонда (Нефтеюганское лесничество), земель запаса, земель сельскохозяйственного назначения, земель населенных пунктов, земель водного фонда. Общий фонд земель района - 2476591 га (таблица 6.7).

Земли населенных пунктов, на которых запрещена охота, составляют 33785 га или 1,36 % территории района, наибольшая площадь земель относится к г. Нефтеюганску и г. Пыть-Яху.

На территории района находятся памятники природы регионального значения «Чеускинский бор» площадью 100 га, его охранный зона площадью

26,8 га, а также памятник природы регионального значения «Дальний Нырис» площадью 1773 га и его охранный зона площадью 4235 га (таблица 6.8).

Таблица. 6.7

Структура распределения территории Нефтеюганского района на закрепленные и общедоступные охотничьи угодья

Угодья	Площадь <*>, га	Процент от площади района	Фактическая, с учетом перекрытий	
			Площадь, га	Процент от площади района
Закрепленные охотничьи угодья	1054615	42.6	1054615	42.6
Территории с запретом охоты	39920	1.6	1171072	47.3
Территории традиционного природопользования	1226756	49.5		
Общедоступные охотничьи угодья (без ограничений)			250904	10.1
Общая площадь района	2476591		2476591	100

<*> Площадь по нормативным документам (таблица 6.8)

На землях лесного фонда расположено 33 территории традиционного природопользования, их общая площадь по нормативным документам составляет 1226756 га.

В районе 6 закрепленных охотничьих угодий их общая площадь составляет порядка 42,6 % территории района, наиболее крупное – общество с ограниченной ответственностью «Нефтеюганское охотничье-промысловое хозяйство», крупные участки отведены общественной организации «Нефтеюганское районное общество охотников и рыболовов». Закрепленные охотничьи угодья расположены вблизи населенных пунктов и занимают всю пойменную систему притоков р. Оби. Пользователи ТТП НЮ-33 дополнительно закрепили свое право на охоту, заключив охотхозяйственное соглашение № 108 от 1 ноября 2019 года для сельскохозяйственного рыбоохотпромыслового производственного кооператива «Волна» (таблица 6.8).

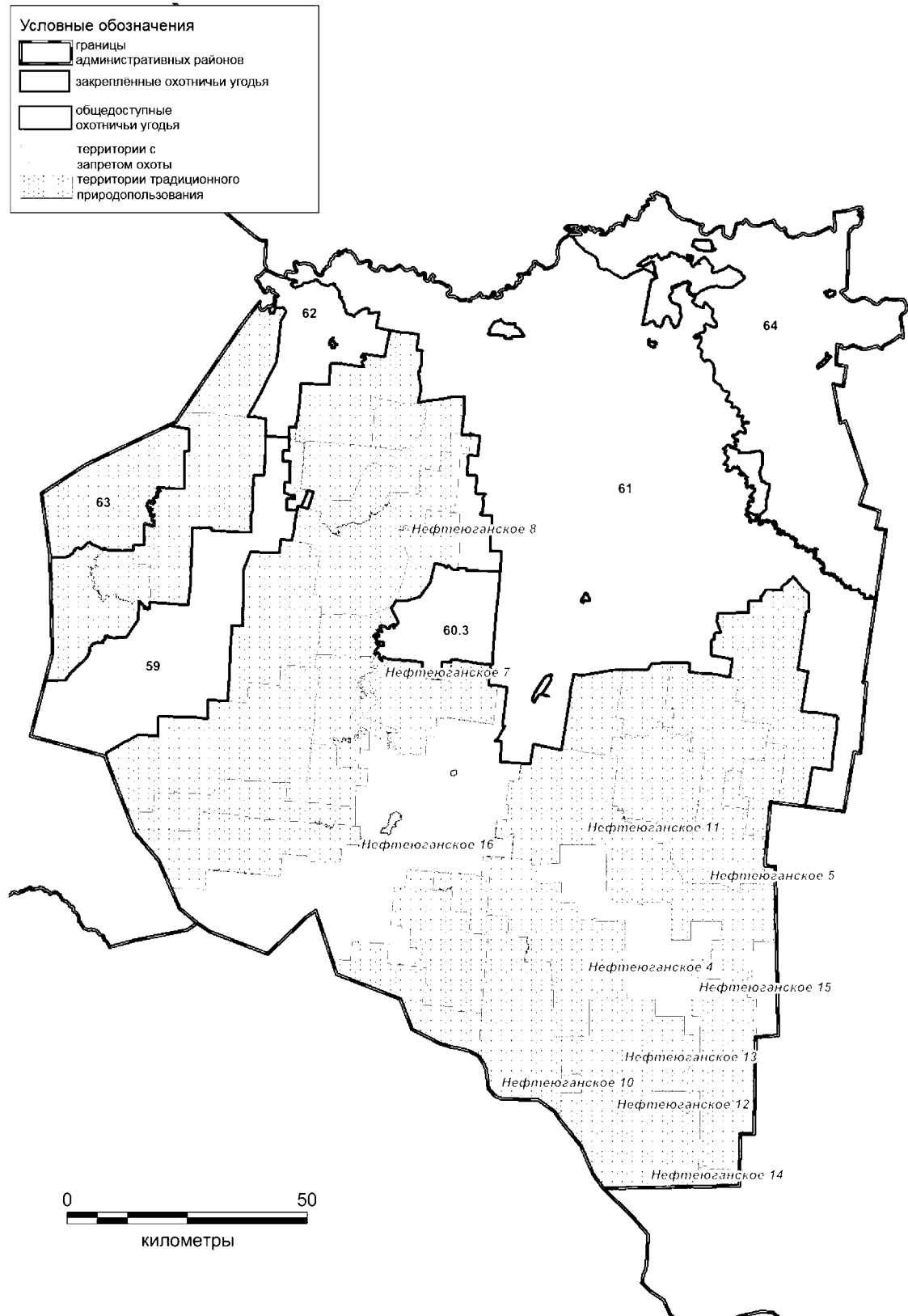
Общедоступные охотничьи угодья Нефтеюганского района представляют собой разрозненные территории преимущественно на юге района (рисунок 6.4). Общая площадь составляет 250904 га или 10 % территории района.

Доступность охотничьих угодий. Район относится к числу территорий с развитой транспортной инфраструктурой, протяженность автодорог составляет 2123 км, в том числе с покрытием 1035 км. Развита сеть автозимников – 930 км и автодорог без покрытия – 158 км. Фактически вся

территория района, за исключением юго-западной части, является доступной и посещаемой.

Рисунок 6.4

Схема охотничьих угодий Нефтеюганского района



Почти по центру района проходит железная дорога «Тюмень - Новый Уренгой» и федеральная автодорога. Вдоль реки Оби проложена автодорога, связывающая города Сургут, Ханты-Мансийск и Пыть-Ях.

На территории района расположены 49 лицензионных участков для поиска, разведки и добычи углеводородов, большая часть из которых старые, разработанные месторождения с хорошо развитой инфраструктурой, в том числе и промысловыми автодорогами.

Около половины площади района предоставлено для традиционного природопользования, на 33 ТТП основным занятием является охота.

По результатам инвентаризации земель образовано 12 общедоступных охотничьих угодий общей площадью 250904 га, это 10 % площади района (таблица 6.9, таблицы 6.23, 6.24).

Выделение перспективных зон для закрепления охотничьих угодий не планируется.

Таблица 6.8

Нефтеюганский район. Закрепленные охотугодья, территории традиционного природопользования и территории, на которых запрещена охота

№	Название	Статус/лицензия/ОХС	Нормативный документ	Площадь, га
Особо охраняемые природные территории				
1	Дальний Нырис	Памятник природы регионального значения	Постановление Правительства Ханты-Мансийского автономного округа – Югры от 17 марта 2017 года № 91-п «О памятнике природы регионального значения «Дальний Нырис»	1773
2	Охранная зона памятника природы регионального значения «Дальний Нырис»		Постановление Губернатора Ханты-Мансийского автономного округа – Югры от 17 марта 2017 года № 29 «О создании охранной зоны памятника природы регионального значения «Дальний Нырис»	4235
3	Чеускинский бор	Памятник природы регионального значения	Постановление Правительства Ханты-Мансийского автономного округа – Югры от 7 ноября 2013 года № 468-п «Об объявлении лесоболотной зоны Большое Каюково, Чеускинского бора, островов Смольный и Овечий памятниками природы регионального значения, а территории, занятые ими, – особо охраняемыми природными территориями регионального значения»	100
4	Охранная зона памятника природы регионального значения «Чеускинский бор»		Постановление Губернатора Ханты-Мансийского автономного округа – Югры от 20 мая 2021 года № 68 «О создании охранных зон памятников природы регионального значения «Луговские мамонты», «Ильичевский бор», «Лесоболотная зона Большое Каюково» и «Чеускинский бор»	26,8

Закрепленные охотничьи угодья				
59	Родовая община малочисленных народов «Емас»	ОХС № 49 от 29 мая 2015 года	Статья 71 Федерального закона № 209-ФЗ	126300
60.3	НАО «Промысловик»	ОХС № 16 от 9 июля 2012 года	Статья 71 Федерального закона № 209-ФЗ	40449
61	ООО «Нефтеюганское охотничье-промысловое хозяйство» (правопреемник ОАО «НОПХ»)	ОХС № 13 от 17 октября 2011 года	Статья 71 Федерального закона № 209-ФЗ	562000
62	Местная общественная организация «Общество охотников и рыболовов Нефтеюганского района»	ОХС № 20 от 28 августа 2012 года	Статья 71 Федерального закона № 209-ФЗ	44873
63	Сельскохозяйственный рыбопромысловый производственный кооператив «Волна»	ОХС № 108 от 01.11.2019	статья 71 Федерального закона № 209-ФЗ	51593
64	Общественная организация «Нефтеюганское районное общество охотников и рыболовов»	ОХС № 94 от 11 апреля 2018 года	Статья 71 Федерального закона № 209-ФЗ	229400
Территории традиционного природопользования				
1	НЮ-1		Постановление администрации Нефтеюганского района от 20 октября 1992 года № 176 «О предоставлении родовых угодий»	43184
2	НЮ-10		Постановление администрации Нефтеюганского района от 20 октября 1992 года № 176 «О предоставлении родовых угодий»	43411
3	НЮ-11		Постановление администрации Нефтеюганского района от 20 октября 1992 года № 176 «О предоставлении родовых угодий»	88726
4	НЮ-12		Постановление администрации Нефтеюганского района от 20 октября 1992 года № 176 «О предоставлении родовых угодий»	61644
5	НЮ-13		Постановление администрации Нефтеюганского района от 20 октября 1992 года № 176 «О предоставлении родовых угодий»	71278
6	НЮ-14		Постановление администрации Нефтеюганского района от 20 октября 1992 года № 176 «О предоставлении родовых угодий»	34752
7	НЮ-15		Постановление администрации Нефтеюганского района от 20 октября 1992 года № 176 «О предоставлении родовых угодий»	25590

8	НЮ-16		Постановление администрации Нефтеюганского района от 20 октября 1992 года № 176 «О предоставлении родовых угодий»	25476
9	НЮ-17		Постановление администрации Нефтеюганского района от 20 октября 1992 года № 176 «О предоставлении родовых угодий»	16789
10	НЮ-18		Постановление администрации Нефтеюганского района от 20 октября 1992 года № 176 «О предоставлении родовых угодий»	15033
11	НЮ-19		Постановление администрации Нефтеюганского района от 20 октября 1992 года № 176 «О предоставлении родовых угодий»	15019
12	НЮ-2		Постановление администрации Нефтеюганского района от 20 октября 1992 года № 176 «О предоставлении родовых угодий»	57624
13	НЮ-20		Постановление администрации Нефтеюганского района от 20 октября 1992 года № 176 «О предоставлении родовых угодий»	12387
14	НЮ-21		Постановление администрации Нефтеюганского района от 20 октября 1992 года № 176 «О предоставлении родовых угодий»	29877
15	НЮ-22		Постановление администрации Нефтеюганского района от 20 октября 1992 года № 176 «О предоставлении родовых угодий»	74294
16	НЮ-23		Постановление администрации Нефтеюганского района от 20 октября 1992 года № 176 «О предоставлении родовых угодий»	30523
17	НЮ-24		Постановление администрации Нефтеюганского района от 20 октября 1992 года № 176 «О предоставлении родовых угодий»	29730
18	НЮ-25		Постановление администрации Нефтеюганского района от 20 октября 1992 года № 176 «О предоставлении родовых угодий»	36609
19	НЮ-26		Постановление администрации Нефтеюганского района от 20 октября 1992 года № 176 «О предоставлении родовых угодий»	28091
20	НЮ-27		Постановление администрации Нефтеюганского района от 20 октября 1992 года № 176 «О предоставлении родовых угодий»	41625
21	НЮ-28		Постановление администрации Нефтеюганского района от 20 октября	80348

			1992 года № 176 «О предоставлении родовых угодий»	
22	НЮ-29		Постановление администрации Нефтеюганского района от 20 октября 1992 года № 176 «О предоставлении родовых угодий»	3702
23	НЮ-3		Постановление администрации Нефтеюганского района от 20 октября 1992 года № 176 «О предоставлении родовых угодий»	26008
24	НЮ-30		Постановление администрации Нефтеюганского района от 20 октября 1992 года № 176 «О предоставлении родовых угодий»	3817
25	НЮ-31		Постановление администрации Нефтеюганского района от 20 октября 1992 года № 176 «О предоставлении родовых угодий»	49852
26	НЮ-33		Постановление администрации Нефтеюганского района от 20 октября 1992 года № 176 «О предоставлении родовых угодий»	51593
27	НЮ-33		Постановление администрации Нефтеюганского района от 20 октября 1992 года № 176 «О предоставлении родовых угодий»	10308
28	НЮ-4		Постановление администрации Нефтеюганского района от 20 октября 1992 года № 176 «О предоставлении родовых угодий»	13835
29	НЮ-5		Постановление администрации Нефтеюганского района от 20 октября 1992 года № 176 «О предоставлении родовых угодий»	29594
30	НЮ-6		Постановление администрации Нефтеюганского района от 20 октября 1992 года № 176 «О предоставлении родовых угодий»	13676
31	НЮ-7		Постановление администрации Нефтеюганского района от 20 октября 1992 года № 176 «О предоставлении родовых угодий»	65533
32	НЮ-8		Постановление администрации Нефтеюганского района от 20 октября 1992 года № 176 «О предоставлении родовых угодий»	32343
33	НЮ-9		Постановление администрации Нефтеюганского района от 20 октября 1992 года № 176 «О предоставлении родовых угодий»	54869
Земли населенных пунктов				
1	г. Нефтеюганск, г. Пыть-ях, п. Каркатеевы, п. Куть-Ях, с. Лемпино, пгт. Пойковский, п. Салым, п. Сентябрьский, п. Сивыс-Ях, п. Сингапай, п. Усть-Юган, с. Чеускино, п. Юганская			33785.1

Обь	
-----	--

Таблица 6.9

Общедоступные охотничьи угодья Нефтеюганского района

Общедоступные охотничьи угодья	Площадь, га
Нефтеюганское 1	52659
Нефтеюганское 4	1579
Нефтеюганское 5	915
Нефтеюганское 7	746
Нефтеюганское 8	13755
Нефтеюганское 10	1651
Нефтеюганское 11	2099
Нефтеюганское 12	3904
Нефтеюганское 13	1657
Нефтеюганское 14	3317
Нефтеюганское 15	10268
Нефтеюганское 16	158354
всего	250904

Нижневартовский район. Земельный фонд района складывается из земель лесного фонда (Аганское, Мегионское и Нижневартовское лесничества), земель запаса, земель сельскохозяйственного назначения, земель населенных пунктов, земель водного фонда. Общий фонд земель района – 11784136 га.

На территории района находятся природный парк «Сибирские Увалы», его охранный зона и памятники природы регионального значения «Остров Смольный» и «Остров Овечий». Общая площадь ООПТ составляет 331172 га или 2,8 % территории района.

На территории района установлен запрет использования объектов животного мира, отнесенных к объектам охоты, на защитных участках «Верхне-Вахский» и «Кулуманский» и в зоне охраны «Аганская» общей площадью 258500 га (2,2 %).

Земли населенных пунктов, на которых запрещена охота, составляют 57657.83 га или 0,5 % территории района, наибольшая площадь земель у г. Нижневартовска.

На территории района имеются зеленые и лесопарковые зоны вблизи г. Нижневартовска с запретом охоты общей площадью 17707 га (0,13 %).

Общедоступные охотугодья занимают 2592956 га или 22 % площади района. Охотугодья расположены в северной, центральной и в восточной частях района (рисунок 6.5, таблица 6.11).

Доступность охотничьих угодий. Западная часть района имеет хорошо развитую транспортную инфраструктуру, центральная и восточная части труднодоступные.

По территории района проходит федеральная трасса Р404 «Тюмень - Тобольск - Нефтеюганск - Сургут - Нижневартовск». Это единственная федеральная дорога, которая соединяет Тюменскую область с севером. Протяженность автодорог 5010 км, в основном, это автодороги с покрытием - 2867 км, автозимники – 1972 км, 170 км автодорог без покрытия.

Имеется железная дорога, проходящая через г. Сургут до г. Нижневартовск. На территории района расположены 108 лицензионных участков для поиска, разведки и добычи углеводородов с хорошо развитой инфраструктурой, в том числе и с промысловыми автодорогами. Наиболее доступная западная и северо-западная (вблизи г. Радужный) части района.

Выделение зон для образования новых охотничьих угодий. С учетом сложившейся ситуации выделено 17 общедоступных охотничьих угодий общей площадью 2592956 га или 22 % площади района (таблица 6.12, рисунок 6.5). Выделение перспективных зон для создания закрепленных охотничьих угодий не планируется.

Таблица 6.10

Нижневартовский район. Закрепленные охотугодья, территории традиционного природопользования и территории, на которых запрещена охота

№	Название	Статус/лицензия/ОХ С	Нормативный документ	Площадь, га
Особо охраняемые природные территории				
1	Сибирские Увалы	Природный парк	Постановление Губернатора Ханты-Мансийского автономного округа – Югры от 15 октября 1998 года № 444 «О создании в Ханты-Мансийском автономном округе – Югре природного парка «Сибирские Увалы»; Постановление Правительства Ханты-Мансийского автономного округа – Югры от 29 декабря 2017 года № 563-п «О Положении о природном парке «Сибирские увалы»	299620
2	Охранная зона природного парка «Сибирские Увалы»	Охранная зона	Постановление Губернатора Ханты-Мансийского автономного округа – Югры от 19 июля 2018 года № 63 «О создании охранной зоны природного парка «Сибирские увалы»	30890
3	Остров Овечий	Памятник природы регионального значения	Постановление Правительства Ханты-Мансийского автономного округа – Югры от 7 ноября 2013 года № 468-п «Об объявлении лесоболотной зоны Большое	176

			Каюково, Чеускинского бора, островов Смольный и Овечий памятниками природы регионального значения, а территории, занятые ими, – особо охраняемыми природными территориями регионального значения»	
4	Остров Смольный	Памятник природы регионального значения	Постановление Правительства Ханты-Мансийского автономного округа – Югры от 7 ноября 2013 года № 468-п «Об объявлении лесоболотной зоны Большое Каюково, Чеускинского бора, островов Смольный и Овечий памятниками природы регионального значения, а территории, занятые ими, - особо охраняемыми природными территориями регионального значения»	486
Запретные зоны общедоступных охотничьих угодий				
1	Верхне-Вахский	защитный участок	Постановление Правительства Ханты-Мансийского автономного округа – Югры от 3 февраля 2010 года № 31-п «Об установлении запрета на использование объектов животного мира, отнесенных к объектам охоты, на территории Сургутского и Нижневартовского районов Ханты-Мансийского автономного округа – Югры»	110000
2	Кулуманский	защитный участок	Постановление Правительства Ханты-Мансийского автономного округа – Югры от 3 февраля 2010 года № 31-п «Об установлении запрета на использование объектов животного мира, отнесенных к объектам охоты, на территории Сургутского и Нижневартовского районов Ханты-Мансийского автономного округа – Югры»	25000
3	Аганская	зона охраны	Постановление Правительства Ханты-Мансийского автономного округа – Югры от 29 октября 2010 года № 277-п «Об установлении запрета охоты в отдельных общедоступных охотничьих угодьях, расположенных на территории Белоярского, Березовского, Нижневартовского и Октябрьского районов Ханты-Мансийского автономного округа – Югры»	123500
Закрепленные охотничьи угодья				
68.1	ООО «Национальное межотраслевое универсально-промышленное предприятие» «Охтеурское»	ОХС № 84 от 07.03.2018	Статья 71 Федерального закона № 209-ФЗ	742740
68.2	ООО «Национальное межотраслевое универсально-промышленное предприятие» «Охтеурское»	ОХС № 86 от 07.03.2018	Статья 71 Федерального закона № 209-ФЗ	62000

68.3	ООО «Национальное межотраслевое универсально-промышленное предприятие» «Охтеурское»	ОХС № 83 от 07.03.2018	Статья 71 Федерального закона № 209-ФЗ	22000
68.4	ООО «Национальное межотраслевое универсально-промышленное предприятие» «Охтеурское»	ОХС № 85 от 07.03.2018	Статья 71 Федерального закона № 209-ФЗ	49000
68.5	ООО «Национальное межотраслевое универсально-промышленное предприятие» «Охтеурское»	ОХС № 87 от 07.03.2018	Статья 71 Федерального закона № 209-ФЗ	119160.9
69.1	ООО «Национальное лесопромышленное хозяйство»	ОХС № 15 от 01.06.2012	Статья 71 Федерального закона № 209-ФЗ	553959
69.2	ООО «Национальное лесопромышленное хозяйство»	ОХС № 120 от 04.12.2020	Аукцион	128153
70.1	Местная общественная организация «Нижевартовское районное общество охотников и рыболовов»	ОХС № 56 от 25.08.2015	Статья 71 Федерального закона № 209-ФЗ	284400
70.2	Местная общественная организация «Нижевартовское районное общество охотников и рыболовов»	ОХС № 55 от 25.08.2015	Статья 71 Федерального закона № 209-ФЗ	383600
70.3	Местная общественная организация «Нижевартовское районное общество охотников и рыболовов»	ОХС № 117 от 04.12.2020	Аукцион	167121
70.4	Местная общественная организация «Нижевартовское районное общество охотников и рыболовов»	ОХС № 118 от 04.12.2020	Аукцион	156292
71	Семейная (родовая) община «Кылас»	ОХС № 91 от 28.03.2018	Статья 71 Федерального закона № 209-ФЗ.	56311
72	Общины коренных малочисленных народов Севера «Большой Ларьяк»	ОХС № 77 от 26.01.2018	Заявление о заключении охотсоглашения от 11 октября 2016 года, статья 71 Федерального закона № 209-ФЗ	609068
73.1	Общественная	ОХС № 81 от	Заявление о заключении охотсоглашения	571478

	организация «Клуб любителей охоты и рыболовства Нижневартговского района»	05.03.2018	от 29 марта 2017 года, статья 71 Федерального закона № 209-ФЗ	
73.2	Общественная организация «Клуб любителей охоты и рыболовства Нижневартговского района»	ОХС № 82 от 05.03.2018	Заявление о заключении охотсоглашения от 29 марта 2017 года, статья 71 Федерального закона № 209-ФЗ	153183
73.3	Общественная организация «Клуб любителей охоты и рыболовства Нижневартговского района»	ОХС № 121 от 04.12.2020	Аукцион	115115
74	Индивидуальный предприниматель Фурсяк А.А.	ОХС № 111 от 04.12.2020	Аукцион	190654
75.1	ООО «Национальное охотничье и рыболовное предприятие «Корлики»	ОХС № 113 от 01.12.2020	Аукцион	190104
75.2	ООО «Национальное охотничье и рыболовное предприятие «Корлики»	ОХС № 114 от 01.12.2020	Аукцион	196672
75.3	ООО «Национальное охотничье и рыболовное предприятие «Корлики»	ОХС № 115 от 01.12.2020	Аукцион	287148
76	ООО «Сервис Лес»	ОХС № 119 от 04.12.2020	Аукцион	252092
77	ООО «Большой Ларьяк»	ОХС № 116 от 04.12.2020	Аукцион	281962
Территории традиционного природопользования				
1	НВ-А1		Постановление Главы администрации Нижневартговского района от 28 апреля 1993 года № 90 «О предоставлении родовых угодий жителям Варьеганского и Аганского сельских Советов»	2300
2	НВ-А10		Постановления Главы Нижневартговского района от 28 апреля 1993 года № 90 «О предоставлении родовых угодий жителям Варьеганского и Аганского сельских Советов»	27600
3	НВ-А11		Постановление Главы администрации	21800

			Нижневартовского района от 27 декабря 1996 года № 330 «Об изменении границ родового угодья № А-3 и предоставления угодья»	
4	НВ-А12		Постановление Главы администрации Нижневартовского района от 31 марта 1997 года № 86 «Об изменении границ родового угодья А-9 и предоставления угодья»	1900
5	НВ-А2		Постановление Главы администрации Нижневартовского района от 28 апреля 1993 года № 90 «О предоставлении родовых угодий жителям Варьеганского и Аганского сельских Советов»	6100
6	НВ-А3		Постановление Главы администрации Нижневартовского района от 28 апреля 1993 года № 90 «О предоставлении родовых угодий жителям Варьеганского и Аганского сельских Советов»	49800
7	НВ-А4		Постановление Главы администрации Нижневартовского района от 28 апреля 1993 года № 90 «О предоставлении родовых угодий жителям Варьеганского и Аганского сельских Советов»	27100
8	НВ-А5		Постановление Главы администрации Нижневартовского района от 28 апреля 1993 года № 90 «О предоставлении родовых угодий жителям Варьеганского и Аганского сельских Советов»	22100
9	НВ-А6		Постановление главы администрации Нижневартовского района от 28 апреля 1993 года № 90 «О предоставлении родовых угодий жителям Варьеганского и Аганского сельских Советов»	18300
10	НВ-А7		Постановление Главы администрации Нижневартовского района от 19 января 1994 года № 14 «О предоставлении родовых угодий жителям с. Аган»	13500
11	НВ-А8		Постановление Главы администрации Нижневартовского района от 19 января 1994 года № 14 «О предоставлении родовых угодий жителям с. Аган»	4800
12	НВ-А9		Постановление Главы администрации Нижневартовского района от 19 января 1994 года № 14 «О предоставлении родовых угодий жителям с. Аган»	3000
13	НВ-Б1		Постановления Главы администрации Нижневартовского района от 11 июля 1994 года № 127 «О закреплении родовых угодий жителям Охтеурского сельского Совета»	9200
14	НВ-В1		Постановление Главы администрации Нижневартовского района от 28 апреля 1993 года № 90 «О предоставлении родовых угодий жителям Варьеганского и Аганского сельских Советов»	22400

15	НВ-В10		Постановление Главы администрации Нижневартовского района от 28 апреля 1993 года № 90 «О предоставлении родовых угодий жителям Варьеганского и Аганского сельских Советов»	50800
16	НВ-В13		Постановление Главы администрации Нижневартовского района от 28 апреля 1993 года № 90 «О предоставлении родовых угодий жителям Варьеганского и Аганского сельских Советов»	44400
17	НВ-В14		Постановление Главы администрации Нижневартовского района от 28 апреля 1993 года № 90 «О предоставлении родовых угодий жителям Варьеганского и Аганского сельских Советов»	13600
18	НВ-В15		Постановление Главы администрации Нижневартовского района от 28 апреля 1993 года № 90 «О предоставлении родовых угодий жителям Варьеганского и Аганского сельских Советов»	16300
19	НВ-В17		Постановление Главы администрации Нижневартовского района от 28 апреля 1993 года № 90 «О предоставлении родовых угодий жителям Варьеганского и Аганского сельских Советов»	15600
20	НВ-В19		Постановление Главы администрации Нижневартовского района от 28 апреля 1993 года № 90 «О предоставлении родовых угодий жителям Варьеганского и Аганского сельских Советов»	18100
21	НВ-В2		Постановление Главы администрации Нижневартовского района от 28 апреля 1993 года № 90 «О предоставлении родовых угодий жителям Варьеганского и Аганского сельских Советов»	16800
22	НВ-В20		Постановление Главы администрации Нижневартовского района от 28 апреля 1993 года № 90 «О предоставлении родовых угодий жителям Варьеганского и Аганского сельских Советов»	17300
23	НВ-В24		Постановление Главы администрации Нижневартовского района от 28 апреля 1993 года № 90 «О предоставлении родовых угодий жителям Варьеганского и Аганского сельских Советов»	1000
24	НВ-В26		Постановление Главы администрации Нижневартовского района от 28 апреля 1993 года № 90 «О предоставлении родовых угодий жителям Варьеганского и Аганского сельских Советов»	29200
25	НВ-В27		Постановление Главы администрации Нижневартовского района от 28 апреля 1993 года № 90 «О предоставлении родовых угодий жителям Варьеганского и Аганского сельских Советов»	32400
26	НВ-В28		Постановление Главы администрации	17500

			Нижневартовского района от 28 апреля 1993 года № 90 «О предоставлении родовых угодий жителям Варьеганского и Аганского сельских Советов»	
27	НВ-В29		Постановление Главы администрации Нижневартовского района от 28 апреля 1993 года № 90 «О предоставлении родовых угодий жителям Варьеганского и Аганского сельских Советов»	23800
28	НВ-В32		Постановление Главы администрации Нижневартовского района от 28 апреля 1993 года № 90 «О предоставлении родовых угодий жителям Варьеганского и Аганского сельских Советов»	60600
29	НВ-В34		Постановление Главы администрации Нижневартовского района от 5 мая 2000 года № 143 «О закреплении границ родового угодья № В-34»	14700
30	НВ-В35		Постановление Главы муниципального образования Нижневартовский район от 2 февраля 2001 года № 47 «О закреплении границ части родовых угодий В-3, В-33»	8900
31	НВ-В36		Постановление Главы муниципального образования Нижневартовский район от 2 февраля 2001 года № 47 «О закреплении границ части родовых угодий В-3, В-33»	5200
32	НВ-В37		Постановление Главы Муниципального образования Нижневартовского района от 19 марта 2001 года № 113 «О закреплении границ родового угодья»	12300
33	НВ-В5		Постановление Главы администрации Нижневартовского района от 28 февраля 1993 года № 90 «О предоставлении родовых угодий жителям Варьеганского и Аганского сельских Советов»	17400
34	НВ-В6		Постановление Главы администрации Нижневартовского района от 28 апреля 1993 года № 90 «О предоставлении родовых угодий жителям Варьеганского и Аганского сельских Советов»	5500
35	НВ-В7		Постановление Главы администрации Нижневартовского района от 28 апреля 1993 года № 90 «О предоставлении родовых угодий жителям Варьеганского и Аганского сельских Советов»	21300
36	НВ-В8		Постановление Главы администрации Нижневартовского района от 28 апреля 1993 года № 90 «О предоставлении родовых угодий жителям Варьеганского и Аганского сельских Советов»	4500
37	НВ-К1		Постановление Главы Администрации Нижневартовского района от 14 августа 1992 года № 197 «О закреплении родовых угодий и выдаче документов на право их владения в Корликовском сельском Совете»	31600

38	НВ-К10		Постановление Главы Администрации Нижневартовского района от 14 августа 1992 года № 197 «О закреплении родовых угодий и выдаче документов на право их владения в Корликовском сельском Совете»	18400
39	НВ-К11		Постановление Главы Администрации Нижневартовского района от 14 августа 1992 года № 197 «О закреплении родовых угодий и выдаче документов на право их владения в Корликовском сельском Совете»	12800
40	НВ-К12		Постановление Главы Администрации Нижневартовского района от 14 августа 1992 года № 197 «О закреплении родовых угодий и выдаче документов на право их владения в Корликовском сельском Совете»	20800
41	НВ-К13		Постановление Главы Администрации Нижневартовского района от 14 августа 1992 года № 197 «О закреплении родовых угодий и выдаче документов на право их владения в Корликовском сельском Совете»	46400
42	НВ-К14		Постановление Главы Администрации Нижневартовского района от 14 августа 1992 года № 197 «О закреплении родовых угодий и выдаче документов на право их владения в Корликовском сельском Совете»	32400
43	НВ-К15		Постановление Главы Администрации Нижневартовского района от 14 августа 1992 года № 197 «О закреплении родовых угодий и выдаче документов на право их владения в Корликовском сельском Совете»	32000
44	НВ-К16		Постановление Главы Администрации Нижневартовского района от 14 августа 1992 года № 197 «О закреплении родовых угодий и выдаче документов на право их владения в Корликовском сельском Совете»	15200
45	НВ-К17		Постановление Главы Администрации Нижневартовского района от 14 августа 1992 года № 197 «О закреплении родовых угодий и выдаче документов на право их владения в Корликовском сельском Совете»	28000
46	НВ-К18		Постановление Главы Администрации Нижневартовского района от 14 августа 1992 года № 197 «О закреплении родовых угодий и выдаче документов на право их владения в Корликовском сельском Совете»	8000
47	НВ-К19		Постановление Главы Администрации Нижневартовского района от 14 августа 1992 года № 197 «О закреплении родовых угодий и выдаче документов на право их	70400

			владения в Корликовском сельском Совете»	
48	НВ-К2		Постановление Главы Администрации Нижневартовского района от 14 августа 1992 года № 197 «О закреплении родовых угодий и выдаче документов на право их владения в Корликовском сельском Совете»	44000
49	НВ-К20		Постановление Главы Администрации Нижневартовского района от 14 августа 1992 года № 197 «О закреплении родовых угодий и выдаче документов на право их владения в Корликовском сельском Совете»	32400
50	НВ-К21		Постановление Главы Администрации Нижневартовского района от 14 августа 1992 года № 197 «О закреплении родовых угодий и выдаче документов на право их владения в Корликовском сельском Совете»	22000
51	НВ-К22		Постановление Главы Администрации Нижневартовского района от 14 августа 1992 года № 197 «О закреплении родовых угодий и выдаче документов на право их владения в Корликовском сельском Совете»	10000
52	НВ-К23		Постановление Главы Администрации Нижневартовского района от 14 августа 1992 года № 197 «О закреплении родовых угодий и выдаче документов на право их владения в Корликовском сельском Совете»	35200
53	НВ-К24		Постановление Главы Администрации Нижневартовского района от 14 августа 1992 года № 197 «О закреплении родовых угодий и выдаче документов на право их владения в Корликовском сельском Совете»	22100
54	НВ-К25		Постановление Главы Администрации Нижневартовского района от 14 августа 1992 года № 197 «О закреплении родовых угодий и выдаче документов на право их владения в Корликовском сельском Совете»	22000
55	НВ-К27		Постановление Главы Администрации Нижневартовского района от 14 августа 1992 года № 197 «О закреплении родовых угодий и выдаче документов на право их владения в Корликовском сельском Совете»	40000
56	НВ-К28		Постановление Главы Администрации Нижневартовского района от 14 августа 1992 года № 197 «О закреплении родовых угодий и выдаче документов на право их владения в Корликовском сельском Совете»	24800
57	НВ-К29		Постановление Главы Администрации	28800

			Нижневартовского района от 14 августа 1992 года № 197 «О закреплении родовых угодий и выдаче документов на право их владения в Корликовском сельском Совете»	
58	НВ-К3		Постановление Главы администрации Нижневартовского района от 14 августа 1992 года № 197 «О закреплении родового угодья и выдаче документов на право его владения гр. Кунину К.З.»	35200
59	НВ-К30		Постановление Главы Администрации Нижневартовского района от 14 августа 1992 года № 197 «О закреплении родовых угодий и выдаче документов на право их владения в Корликовском сельском Совете»	28400
60	НВ-К31		Постановление Главы Администрации Нижневартовского района от 14 августа 1992 года № 197 «О закреплении родовых угодий и выдаче документов на право их владения в Корликовском сельском Совете»	19200
61	НВ-К32		Постановление Главы Администрации Нижневартовского района от 14 августа 1992 года № 197 «О закреплении родовых угодий и выдаче документов на право их владения в Корликовском сельском Совете»	24800
62	НВ-К33		Постановление Главы Администрации Нижневартовского района от 14 августа 1992 года № 197 «О закреплении родовых угодий и выдаче документов на право их владения в Корликовском сельском Совете»	12800
63	НВ-К34		Постановление Главы Администрации Нижневартовского района от 14 августа 1992 года № 197 «О закреплении родовых угодий и выдаче документов на право их владения в Корликовском сельском Совете»	31200
64	НВ-К35		Постановление Главы Администрации Нижневартовского района от 14 августа 1992 года № 197 «О закреплении родовых угодий и выдаче документов на право их владения в Корликовском сельском Совете»	20800
65	НВ-К36		Постановление Главы Администрации Нижневартовского района от 14 августа 1992 года № 197 «О закреплении родовых угодий и выдаче документов на право их владения в Корликовском сельском Совете»	24500
66	НВ-К37		Постановление Главы Администрации Нижневартовского района от 14 августа 1992 года № 197 «О закреплении родовых угодий и выдаче документов на право их владения в Корликовском сельском Совете»	8800

67	НВ-К38		Постановление Главы администрации Нижневартовского района от 14 августа 1992 года № 197 «О закреплении родовых угодий и выдаче документов на право их владения в Корликовском сельском Совете»	25200
68	НВ-К39		Постановление Главы Администрации Нижневартовского района от 14 августа 1992 года № 197 «О закреплении родовых угодий и выдаче документов на право их владения в Корликовском сельском Совете»	16000
69	НВ-К4		Постановление Главы Администрации Нижневартовского района от 14 августа 1992 года № 197 «О закреплении родовых угодий и выдаче документов на право их владения в Корликовском сельском Совете»	27200
70	НВ-К40		Постановление Главы Администрации Нижневартовского района от 14 августа 1992 года № 197 «О закреплении родовых угодий и выдаче документов на право их владения в Корликовском сельском Совете»	11200
71	НВ-К41		Постановление Главы Администрации Нижневартовского района от 14 августа 1992 года № 197 «О закреплении родовых угодий и выдаче документов на право их владения в Корликовском сельском Совете»	22000
72	НВ-К42		Постановление Главы Администрации Нижневартовского района от 14 августа 1992 года № 197 «О закреплении родовых угодий и выдаче документов на право их владения в Корликовском сельском Совете»	42800
73	НВ-К43		Постановление Главы Администрации Нижневартовского района от 14 августа 1992 года № 197 «О закреплении родовых угодий и выдаче документов на право их владения в Корликовском сельском Совете»	53200
74	НВ-К44		Постановление главы Администрации Нижневартовского района от 14 августа 1992 года № 197 «О закреплении родовых угодий и выдаче документов на право их владения в Корликовском сельском Совете»	14800
75	НВ-К5		Постановление Главы Администрации Нижневартовского района от 14 августа 1992 года № 197 «О закреплении родовых угодий и выдаче документов на право их владения в Корликовском сельском Совете»	19600
76	НВ-К6		Постановление Главы Администрации Нижневартовского района от 14 августа 1992 года № 197 «О закреплении родовых угодий и выдаче документов на право их	40400

			владения в Корликовском сельском Совете»	
77	НВ-К7		Постановление Главы Администрации Нижневартовского района от 14 августа 1992 года № 197 «О закреплении родовых угодий и выдаче документов на право их владения в Корликовском сельском Совете»	7200
78	НВ-К8		Постановление Главы Администрации Нижневартовского района от 14 августа 1992 года № 197 «О закреплении родовых угодий и выдаче документов на право их владения в Корликовском сельском Совете»	20400
79	НВ-К9		Постановление Главы Администрации Нижневартовского района от 14 августа 1992 года № 197 «О закреплении родовых угодий и выдаче документов на право их владения в Корликовском сельском Совете»	45600
80	НВ-Л1		Постановление Главы администрации Нижневартовского района от 27 августа 1992 года № 208 «О закреплении родовых угодий и выдаче документов на право их владения в Ларьякском сельсовете»	9200
81	НВ-Л10		Постановление Главы администрации Нижневартовского района от 27 августа 1992 года № 208 «О закреплении родовых угодий и выдаче документов на право их владения в Ларьякском сельсовете»	25600
82	НВ-Л11		Постановление Главы администрации Нижневартовского района от 27 августа 1992 года № 208 «О закреплении родовых угодий и выдаче документов на право их владения в Ларьякском сельсовете»	22400
83	НВ-Л12		Постановление Главы администрации Нижневартовского района от 27 августа 1992 года № 208 «О закреплении родовых угодий и выдаче документов на право их владения в Ларьякском сельсовете»	25200
84	НВ-Л13		Постановление Главы администрации Нижневартовского района от 27 августа 1992 года № 208 «О закреплении родовых угодий и выдаче документов на право их владения в Ларьякском сельсовете»	25800
85	НВ-Л14		Постановление Главы администрации Нижневартовского района от 27 августа 1992 года № 208 «О закреплении родовых угодий и выдаче документов на право их владения в Ларьякском сельсовете»	13800
86	НВ-Л15		Постановление Главы администрации Нижневартовского района от 27 августа 1992 года № 208 «О закреплении родовых угодий и выдаче документов на право их владения в Ларьякском сельсовете»	17400
87	НВ-Л16		Постановление Главы администрации	1500

			Нижневартовского района от 27 августа 1992 года № 208 «О закреплении родовых угодий и выдаче документов на право их владения в Ларьякском сельсовете»	
88	НВ-Л17		Постановление Главы администрации Нижневартовского района от 27 августа 1992 года № 208 «О закреплении родовых угодий и выдаче документов на право их владения в Ларьякском сельсовете»	13200
89	НВ-Л18		Постановление Главы администрации Нижневартовского района от 27 августа 1992 года № 208 «О закреплении родовых угодий и выдаче документов на право их владения в Ларьякском сельсовете»	32200
90	НВ-Л19		Постановление Главы администрации Нижневартовского района от 27 августа 1992 года № 208 «О закреплении родовых угодий и выдаче документов на право их владения в Ларьякском сельсовете»	56200
91	НВ-Л2		Постановление Главы администрации Нижневартовского района от 27 августа 1992 года № 208 «О закреплении родовых угодий и выдаче документов на право их владения в Ларьякском сельсовете»	7600
92	НВ-Л20		Постановление Главы администрации Нижневартовского района от 27 августа 1992 года № 208 «О закреплении родовых угодий и выдаче документов на право их владения в Ларьякском сельсовете»	39200
93	НВ-Л21		Постановление Главы администрации Нижневартовского района от 27 августа 1992 года № 208 «О закреплении родовых угодий и выдаче документов на право их владения в Ларьякском сельсовете»	32600
94	НВ-Л22		Постановление Главы администрации Нижневартовского района от 27 августа 1992 года № 208 «О закреплении родовых угодий и выдаче документов на право их владения в Ларьякском сельсовете»	19200
95	НВ-Л23		Постановление Главы администрации Нижневартовского района от 27 августа 1992 года № 208 «О закреплении родовых угодий и выдаче документов на право их владения в Ларьякском сельсовете»	29200
96	НВ-Л24		Постановление Главы администрации Нижневартовского района от 27 августа 1992 года № 208 «О закреплении родовых угодий и выдаче документов на право их владения в Ларьякском сельсовете»	2400
97	НВ-Л25		Постановление Главы администрации Нижневартовского района от 27 августа 1992 года № 208 «О закреплении родовых угодий и выдаче документов на право их владения в Ларьякском сельсовете»	2400
98	НВ-Л26		Постановление Главы администрации Нижневартовского района от 23 сентября	8900

			1993 года № 182 «О закреплении родового угодья»	
99	НВ-Л27		Постановление Главы администрации Нижневартовского района от 24 ноября 1993 года № 242 «О закреплении родового угодья»	2400
100	НВ-Л28		Постановление Главы администрации Нижневартовского района от 13 октября 1995 года № 267/2 «О закреплении границ родового угодья»	37600
101	НВ-Л29		Постановление Главы администрации Нижневартовского района от 13 октября 1995 года № 267/1 «О закреплении границ родового угодья»	4770
102	НВ-Л3		Постановление Главы администрации Нижневартовского района от 27 августа 1992 года № 208 «О закреплении родовых угодий и выдаче документов на право их владения в Ларьякском сельсовете»	14400
103	НВ-Л30		Постановление Главы администрации Нижневартовского района от 22 января 1997 года № 9 «О закреплении границ родовых угодий»	2100
104	НВ-Л4		Постановление Главы администрации Нижневартовского района от 27 августа 1992 года № 208 «О закреплении родовых угодий и выдаче документов на право их владения в Ларьякском сельсовете»	14200
105	НВ-Л5		Постановление Главы администрации Нижневартовского района от 27 августа 1992 года № 208 «О закреплении родовых угодий и выдаче документов на право их владения в Ларьякском сельсовете»	20600
106	НВ-Л6		Постановление Главы администрации Нижневартовского района от 27 августа 1992 года № 208 «О закреплении родовых угодий и выдаче документов на право их владения в Ларьякском сельсовете»	20400
107	НВ-Л7		Постановление Главы администрации Нижневартовского района от 27 августа 1992 года № 208 «О закреплении родовых угодий и выдаче документов на право их владения в Ларьякском сельсовете»	43600
108	НВ-Л8		Постановление Главы администрации Нижневартовского района от 27 августа 1992 года № 208 «О закреплении родовых угодий и выдаче документов на право их владения в Ларьякском сельсовете»	32800
109	НВ-Л9		Постановление Главы администрации Нижневартовского района от 27 августа 1992 года № 208 «О закреплении родовых угодий и выдаче документов на право их владения в Ларьякском сельсовете»	25800
110	НВ-О1		Постановление Главы администрации Нижневартовского района от 31 марта	11900

			1993 года № 23 «О закреплении родовых угодий жителям Охтеурского сельского совета»	
111	НВ-О10		Постановление Главы администрации Нижневартовского района от 31 марта 1993 года № 23 «О закреплении родовых угодий жителям Охтеурского сельского совета»	16800
112	НВ-О11		Постановление Главы администрации Нижневартовского района от 31 марта 1993 года № 23 «О закреплении родовых угодий жителям Охтеурского сельского совета»	11400
113	НВ-О12		Постановление Главы администрации Нижневартовского района от 31 марта 1993 года № 23 «О закреплении родовых угодий жителям Охтеурского сельского совета»	32600
114	НВ-О13		Постановление Главы администрации Нижневартовского района от 31 марта 1993 года № 23 «О закреплении родовых угодий жителям Охтеурского сельского совета»	10300
115	НВ-О14		Постановление Главы администрации Нижневартовского района от 31 марта 1993 года № 23 «О закреплении родовых угодий жителям Охтеурского сельского совета»	4300
116	НВ-О15		Постановление Главы администрации Нижневартовского района от 31 марта 1993 года № 23 «О закреплении родовых угодий жителям Охтеурского сельского совета»	8400
117	НВ-О16		Постановление Главы администрации Нижневартовского района от 31 марта 1993 года № 23 «О закреплении родовых угодий жителям Охтеурского сельского совета»	19100
118	НВ-О17		Постановление Главы администрации Нижневартовского района от 31 марта 1993 года № 23 «О закреплении родовых угодий жителям Охтеурского сельского совета»	4700
119	НВ-О18		Постановление Главы администрации Нижневартовского района от 31 марта 1993 года № 23 «О закреплении родовых угодий жителям Охтеурского сельского совета»	6900
120	НВ-О19		Постановление Главы администрации Нижневартовского района от 31 марта 1993 года № 23 «О закреплении родовых угодий жителям Охтеурского сельского совета»	11900
121	НВ-О2		Постановление Главы администрации Нижневартовского района от 31 марта 1993 года № 23 «О закреплении родовых	23200

			угодий жителям Охтеурского сельского совета»	
122	НВ-О20		Постановление Главы администрации Нижневартовского района от 31 марта 1993 года № 23 «О закреплении родовых угодий жителям Охтеурского сельского совета»	4400
123	НВ-О21		Постановление Главы администрации Нижневартовского района от 31 марта 1993 года № 23 «О закреплении родовых угодий жителям Охтеурского сельского совета»	3700
124	НВ-О22		Постановление Главы администрации Нижневартовского района от 31 марта 1993 года № 23 «О закреплении родовых угодий жителям Охтеурского сельского совета»	14200
125	НВ-О23		Постановление Главы администрации Нижневартовского района от 31 марта 1993 года № 23 «О закреплении родовых угодий жителям Охтеурского сельского совета»	20700
126	НВ-О24		Постановление Главы администрации Нижневартовского района от 31 марта 1993 года № 23 «О закреплении родовых угодий жителям Охтеурского сельского совета»	3900
127	НВ-О25		Постановление Главы администрации Нижневартовского района от 31 марта 1993 года № 23 «О закреплении родовых угодий жителям Охтеурского сельского совета»	11200
128	НВ-О3		Постановление Главы администрации Нижневартовского района от 31 марта 1993 года № 23 «О закреплении родовых угодий жителям Охтеурского сельского совета»	10400
129	НВ-О4		Постановление Главы администрации Нижневартовского района от 31 марта 1993 года № 23 «О закреплении родовых угодий жителям Охтеурского сельского совета»	28000
130	НВ-О5		Постановление Главы администрации Нижневартовского района от 31 марта 1993 года № 23 «О закреплении родовых угодий жителям Охтеурского сельского совета»	22900
131	НВ-О6		Постановление Главы администрации Нижневартовского района от 31 марта 1993 года № 23 «О закреплении родовых угодий жителям Охтеурского сельского совета»	93000
132	НВ-О7		Постановление Главы администрации Нижневартовского района от 31 марта 1993 года № 23 «О закреплении родовых угодий жителям Охтеурского сельского	14300

			совета»	
133	НВ-О8		Постановление Главы администрации Нижневартовского района от 31 марта 1993 года № 23 «О закреплении родовых угодий жителям Охтеурского сельского совета»	37800
Земли населенных пунктов				
	г. Нижневартовск, г. Лангепас, г. Мегион, пгт. Высокий, г. Покачи, г. Радужный, п. Аган, с. Большетархово, д. Большой Ларьяк, с. Былино, д. Вампугол, с. Варьеган, д. Вата, п. Ваховск, п. Зайцева Речка, пгт. Излучинск, с. Корлики, с. Ларьяк, пгт. Новоаганск, с. Охтеурье, д. Пасол, с. Покур, д. Соснина, д. Сосновый бор, д. Чехломей			57657.83
Зеленые зоны, лесопарки				
1	Зеленая зона	Приказ Департамента недропользования и природных ресурсов автономного округа от 28 декабря 2018 года № 65-нп «Об утверждении лесохозяйственного регламента Мегионского лесничества и признании утратившими силу некоторых приказов Департамента природных ресурсов и несырьевого сектора экономики Ханты-Мансийского автономного округа – Югры», распоряжение СНК СССР от 26 января 1946 одп. № 934-р, распоряжение СМ РСФСР от 18 июля 1959 года № 4292-р		8913
2	Зеленая зона	Приказ Департамента недропользования и природных ресурсов автономного округа от 24 декабря 2018 года № 62-нп «Об утверждении лесохозяйственного регламента Нижневартовского лесничества и признании утратившими силу некоторых приказов Департамента природных ресурсов и несырьевого сектора экономики Ханты-Мансийского автономного округа – Югры», распоряжение СМ РСФСР от 18 июня 1953 года № 4292-р, Решение Тюменского облисполкома от 13 мая 1948 года № 639 и от 7 мая 1953 года № 447		6585
3	Лесопарковая зона	Приказ Департамента недропользования и природных ресурсов автономного округа от 24 декабря 2018 года № 62-нп «Об утверждении лесохозяйственного регламента Нижневартовского лесничества и признании утратившими силу некоторых приказов Департамента природных ресурсов и несырьевого сектора экономики Ханты-Мансийского автономного округа – Югры», Приказ Федеральной службы лесного хозяйства России от 3 апреля 1995 года № 50 «Об уточнении деления лесного фонда Управления лесами Ханты-Мансийского округа»		2209

Таблица 6.11

Структура распределения территории Нижневартовского района на закрепленные и общедоступные охотничьи угодья

Угодья	Площадь <*>, га	Процент от площади района	Фактическая, с учетом перекрытий	
			Площадь, га	Процент от площади района
Закрепленные охотничьи угодья	5572213	47.3	5572213	47.3
Территории с запретом охоты	665037	5.6	3657342	31.0
Территории традиционного	2956040	25.1		

природопользования				
Общедоступные охотничьи угодья (без ограничений)			2592956	22.0
Общая площадь района	11784136		11784136	100

<*> Площадь по нормативным документам (таблица 6.10)

Таблица 6.12

Общедоступные охотничьи угодья Нижневартовского района

Общедоступные охотничьи угодья	Площадь, га
Нижневартовское 1	22764
Нижневартовское 2.1	178741
Нижневартовское 2.2	154013
Нижневартовское 2.3	108449
Нижневартовское 2.4	477716
Нижневартовское 3.1	1 019 708
Нижневартовское 3.2	140 859
Нижневартовское 4	4108
Нижневартовское 5	2296
Нижневартовское 6	971
Нижневартовское 7	256583
Нижневартовское 8	76611
Нижневартовское 9	87535
Нижневартовское 10	3147
Нижневартовское 11	3170
Нижневартовское 12	54278
Нижневартовское 13	217
Нижневартовское 14	1790
всего	2592956

Октябрьский район. Земельный фонд района складывается из земель лесного фонда (Октябрьское лесничество), земель запаса, земель сельскохозяйственного назначения, земель населенных пунктов, земель водного фонда.

Общий фонд земель района – 2531614 га (таблица 6.13).

Таблица 6.13

Структура распределения территории Октябрьского района на закрепленные и общедоступные охотничьи угодья

Угодья	Площадь <*>, га	% от площади района	Фактическая, с учетом перекрытий	
			Площадь, га	% от площади района
Закрепленные охотничьи угодья	697997	27.6	697997	27.5
Территории с запретом охоты	187615	7.4	645878	25.5
Территории традиционного природопользования	341988	14.3		
Общедоступные охотничьи угодья (без ограничений)	-	-	1 190 909	47
Общая площадь района	2531614		2531614	100

<*> Площадь по нормативным документам (таблица 6.14)

На территории района расположен государственный природный заказник регионального значения «Унторский», площадь которого составляет 81526 га или 3,2 % территории района (таблица 6.14).

Кроме того, на территории района расположено водно-болотное угодье «Верхнее Двубье», имеющие международное значение главным образом в качестве местообитаний водоплавающих птиц.

Запрет охоты установлен на охранной зоне «Южная» и защитном участке «Октябрьский», общая площадь которых составляет 96974 га или 3,8 % площади района.

Земли населенных пунктов, на которых запрещена охота, составляют 105794,3 га или 4,2 % территории района, наибольшую из них составляют земли г. Нягани.

В окрестностях пгт. Октябрьское расположена зеленая зона площадью 9115 га, где также запрещена охота.

Территорий традиционного природопользования 54 и находятся они на землях лесного фонда, водного фонда, землях сельхозназначения и землях запаса площадью 341988 га. Часть территорий ТТП находится в пределах водно-болотных угодий и «Октябрьском» защитном участке.

В общей сложности 25,5 % территории района (645 878 га) отнесено к ТТП и территориям, на которых запрещена охота.

В соответствии с постановлением Правительства автономного округа от 12 июля 2013 года № 245-п «О концепции развития и функционирования системы особо охраняемых природных территорий Ханты-Мансийского автономного округа – Югры на период до 2030 года» в 2027 – 2030 годах на территории Октябрьского района будет создан памятник природы

регионального значения «Ледниковые валуны Шеркалы» (таблица 6.25). Охранный режим памятников природы запрещает охоту.

В районе расположено 9 закрепленных охотничьих угодий (ООО «Обское», Общественное объединение «Октябрьская районная общественная организация охотников и рыболовов», ООО «Унторское охотничье хозяйство», ООО «Национальная община Лангки», ООО «Туега»), которые занимают 697997 га или 27,5 % от площади района (таблицы 6.13, 6.14).

Общедоступные охотничьи угодья занимают 1190909 га или 47 % территории района (рисунок 6.6).

Доступность охотничьих угодий. Территория района фактически делится на две части рекой Обь и ее пойменной системой. Населенные пункты приурочены к реке Обь и железной дороге «Серов – Приобье». Район относится к числу территорий с относительно развитой транспортной инфраструктурой, протяженность автодорог 2643 км, в том числе 1842 км автозимников, 49 км без покрытия и 753 км автодорог с покрытием. Большое количество лесных дорог и зимников обеспечивает доступность угодий. На территории района действуют 22 долгосрочные лицензии на недропользование.

По результатам инвентаризационных работ на территории района выделено 7 общедоступных охотничьих угодий общей площадью 1 190 909 га (рисунок 6.6, таблицы 6.23, 6.24):

Октябрьское 1 (площадь 1175717 га),

Октябрьское 3 (площадь 1326 га),

Октябрьское 10 (площадь 4843 га),

Октябрьское 11 (площадь 2074 га),

Октябрьское 12 (площадь 2544 га),

Октябрьское 13 (площадь 274 га),

Октябрьское 14 (площадь 4131 га).

Выделение перспективных зон для закрепления охотничьих угодий не планируется.

Схема охотничьих угодий Октябрьского района

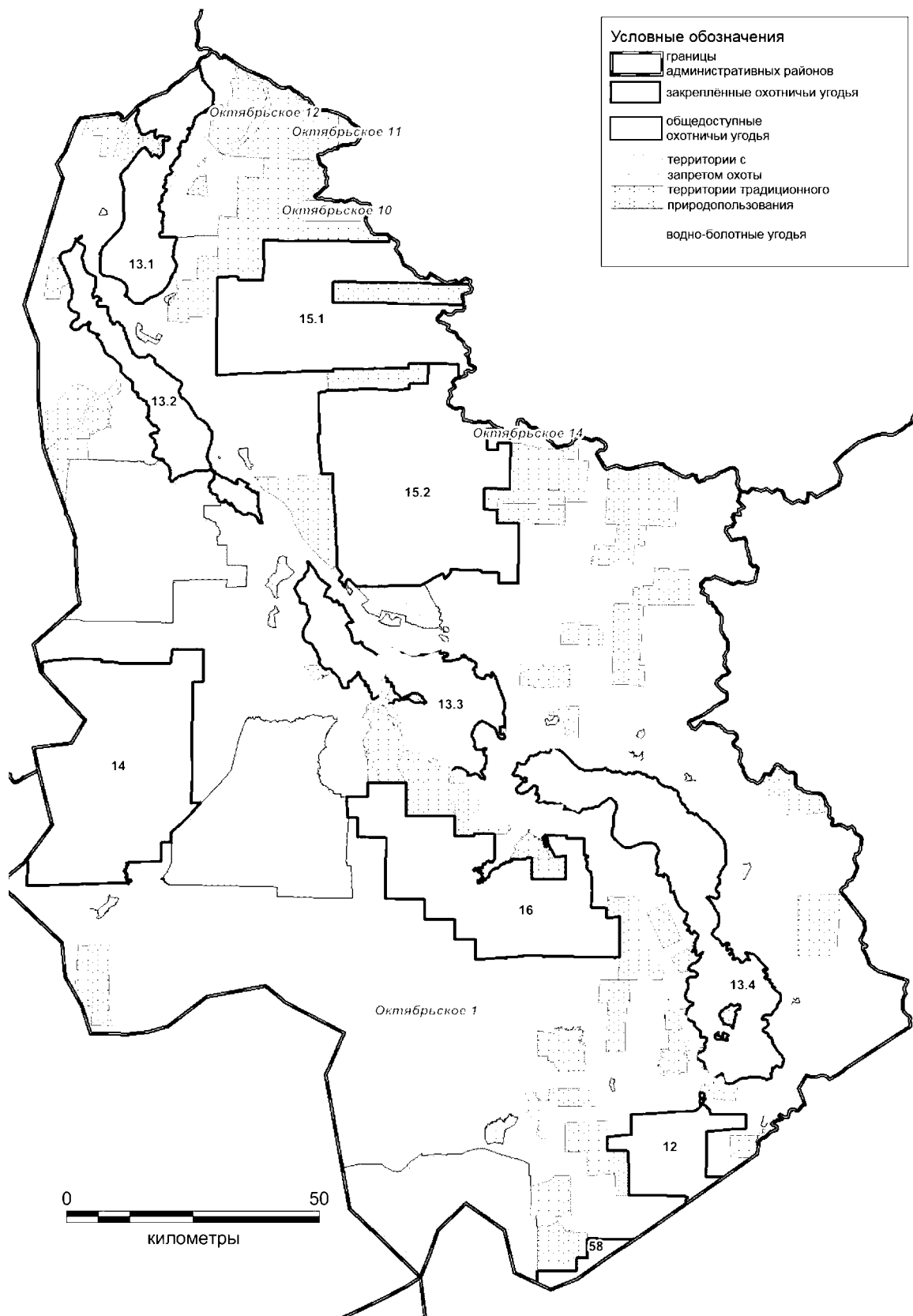


Таблица 6.14

Октябрьский район. Закрепленные охотугодья, территории традиционного природопользования и территории, на которых запрещена охота

№	Название	Статус/лицензия/ОХ С	Нормативный документ	Площадь, га
Особо охраняемые природные территории				
1	Унторский	Государственный природный заказник регионального значения	Решение Исполнительного комитета Совета народных депутатов Тюменской области от 27 декабря 1984 года № 390 «Об организации государственных заказников областного значения «Сургутский» в Сургутском, «Унторский» в Октябрьском, и «Викуповский» в Викуловском районе»; постановление администрации Ханты-Мансийского автономного округа от 1 августа 1995 года № 159 «О продлении сроков организации государственного комплексного заказника окружного значения «Унторский»	81526
2	Верхнее Двубье	Водно-болотные угодья	Постановление Правительства Ханты-Мансийского автономного округа – Югры от 27 мая 2022 года № 238-п «Об определении границ водно-болотных угодий «Верхнее Двубье», включая государственный природный заказник федерального значения «Елизаровский», и «Нижнее Двубье», включая государственный природный биологический заказник регионального значения «Березовский», имеющих международное значение главным образом в качестве местообитаний водоплавающих птиц»	458289 га, в том числе в пределах Октябрьского района 228558.6 га
Территории традиционного природопользования				
1	О-1		Распоряжение Главы администрации Октябрьского района от 16 июня 1993 года № 164-р «О предоставлении родовых угодий»	10005
2	О-10		Распоряжение Главы администрации Октябрьского района от 5 июля 1993 года № 191-р «О предоставлении родовых угодий»	5735
3	О-11		Распоряжение Главы администрации Октябрьского района от 29 декабря 1993 года № 425-р «О предоставлении родовых угодий»	21370
4	О-12		Распоряжение Главы администрации Октябрьского района от 13 апреля 1993 года № 80-р «О предоставлении родовых угодий»	1181
5	О-13		Распоряжение Главы администрации Октябрьского района от 13 апреля 1993	10000

			года № 80-р «О предоставлении родовых угодий»	
6	O-14		Распоряжение Главы администрации Октябрьского района от 5 июля 1993 года № 191-р «О предоставлении родовых угодий»	1510
7	O-15		Распоряжение Главы администрации Октябрьского района от 5 июля 1993 года № 191-р «О предоставлении родовых угодий»	1303
8	O-16		Распоряжение Главы администрации Октябрьского района от 4 апреля 1994 года № 122-р «О предоставлении родовых угодий»	4147
9	O-17		Распоряжение Главы администрации Октябрьского района от 5 июля 1993 года № 191-р «О предоставлении родовых угодий»	2573
10	O-18		Постановление Главы администрации Октябрьского района от 26 августа 1992 года № 230 «Об отводе родовых угодий»	34159
11	O-19		Постановление главы администрации Октябрьского района от 10 сентября 1992 года № 248 «О предоставлении родовых угодий»	47738
12	O-2		Распоряжение Главы администрации Октябрьского района от 4 сентября 1996 года № 416-р «О предоставлении родовых угодий»	6496
13	O-20		Распоряжение Главы администрации Октябрьского района от 16 июня 1993 года № 167-Р «О предоставлении родовых угодий»	10000
14	O-21		Распоряжение Главы местного самоуправления Октябрьского района от 17 апреля 1998 года № 234-р «О предоставлении родовых угодий»	2549
15	O-22		Распоряжение Главы местного самоуправления муниципального образования Октябрьский район от 18 августа 2000 года № 559-р «Об изъятии и предоставлении земель (родовые угодья)»	4261
16	O-23		Распоряжение Главы местного самоуправления администрации Октябрьского района от 24 июня 1997 года № 410-Р «О предоставлении земель»	3449
17	O-24		Решение Октябрьского районного исполнительного комитета от 16 февраль 1990 № 42 «Об отводе родовых угодий»	19146
18	O-25		Распоряжение Главы местного	9189

			самоуправления Октябрьского района от 21 октября 1998 года № 583-р «О предоставлении родовых угодий»	
19	О-26		Распоряжение Главы местного самоуправления Октябрьского района от 18 август 2000 года № 556-р «Об изъятии и предоставлении земель (родовые угодья)»	7185
20	О-27		Постановление Главы администрации Октябрьского района от 9 сентября 1992 года № 247 «О предоставлении родовых угодий»	5097
21	О-28		Распоряжение Главы местного самоуправления Октябрьского района от 10 апреля 2000 года № 232-р «О предоставлении родовых угодий»	9951
22	О-29		Распоряжение Главы местного самоуправления Октябрьского района от 9 октября 2000 года № 683-р «О предоставлении родовых угодий»	6681
23	О-3		Распоряжение Главы местного самоуправления Октябрьского района от 5 октября 1999 года № 758-р «Об изъятии и предоставлении земель (родовые угодья)»	8896
24	О-30		Распоряжение Главы администрации Октябрьского района от 5 июля 1993 года № 191-р «О предоставлении родовых угодий»	2588
25	О-31		Распоряжение Главы местного самоуправления Октябрьского района от 18 августа 2000 года № 557-р «Об изъятии и предоставлении земель (родовые угодья)»	3200
26	О-32		Распоряжение Главы местного самоуправления Октябрьского района от 4 апреля 2001 года № 227-р «О предоставлении родовых угодий»	1745
27	О-33		Распоряжение Главы местного самоуправления Октябрьского района от 18 августа 2000 года № 558-р «Об изъятии и предоставлении земель (родовые угодья)»	11500
28	О-34		Распоряжение Главы администрации Октябрьского района от 5 июля 1993 года № 191-р «О предоставлении родовых угодий»	2630
29	О-35		Распоряжение Главы местного самоуправления Октябрьского района от 28 сентября 1999 года № 714 «Об изъятии и предоставлении земель (родовые угодья)»	1129
30	О-36		Постановление Главы администрации Октябрьского района от 19 августа 1992 года № 226 «Об отводе родовых	249

			угодий»	
31	О-37		Распоряжение Главы администрации Октябрьского района от 22 июня 1993 года № 172-р «О предоставлении родовых угодий»	145
32	О-38		Распоряжение Главы администрации Октябрьского района от 22 июня 1993 года № 172-р «О предоставлении родовых угодий»	2320
33	О-39		Распоряжение Главы администрации Октябрьского района от 22 июня 1993 года № 172-р «О предоставлении родовых угодий»	1050
34	О-4		Распоряжение Главы местного самоуправления Октябрьского района от 10 апреля 2000 года № 233-р «О предоставлении родовых угодий»	903
35	О-40		Распоряжение Главы администрации Октябрьского района от 17 июня 1994 года № 236-р «О предоставлении родовых угодий»	6566
36	О-41		Распоряжение Главы администрации Октябрьского района от 22 июня 1993 года № 172-р «О предоставлении родовых угодий»	9600
37	О-42		Распоряжение Главы администрации Октябрьского района от 17 июня 1994 года № 233-р «О предоставлении родовых угодий»	6818
38	О-43		Распоряжение Главы администрации Октябрьского района от 17 июня 1994 года № 235-р «О предоставлении родовых угодий»	6948
39	О-44		Распоряжение Главы администрации Октябрьского района от 17 июня 1994 года № 237-р «О предоставлении родовых угодий»	4320
40	О-45		Распоряжение Главы администрации Октябрьского района от 17 июня 1994 года № 232-р «О предоставлении родовых угодий»	5566
41	О-46		Распоряжение Главы администрации Октябрьского района от 17 июня 1994 года № 234-р «О предоставлении родовых угодий»	1900
42	О-47		Распоряжение Главы администрации Октябрьского района от 4 апреля 1996 года № 154-р «О предоставлении родовых угодий»	3225
43	О-48		Распоряжение Главы администрации Октябрьского района от 8 апреля 1996 года № 158-р «О предоставлении родовых угодий»	3000

44	О-49		Решение администрации Октябрьского района от 22 мая 1992 года № 150 «О предоставлении родовых угодий»	1070
45	О-5		Распоряжение Главы администрации Октябрьского района от 17 ноября 1994 года № 474-р «О предоставлении родовых угодий»	5066
46	О-50		Распоряжение Главы администрации Октябрьского района от 22 июня 1993 года № 172-р «О предоставлении родовых угодий»	291
47	О-51		Постановление Главы администрации Октябрьского района от 8 июня 1992 года № 160 «Об отводе родовых угодий»	15711
48	О-52		Распоряжение Главы администрации Октябрьского района от 13 октября 1993 года № 334-р «О предоставлении родовых угодий»	940
49	О-53		Распоряжение Главы администрации Октябрьского района от 17 июня 1994 года № 231-р «О предоставлении родовых угодий»	8064
50	О-54		Постановление Главы администрации Октябрьского района от 19 августа 1992 года № 226 «Об отводе родовых угодий»	2326
51	О-6		Распоряжение Главы местного самоуправления Октябрьского района от 28 сентября 1999 года № 740-р «Об изъятии и предоставлении земель (родовые угодья)»	10572
52	О-7		Распоряжение Главы местного самоуправления Октябрьского района от 10 апреля 2000 года № 231-р «О предоставлении родовых угодий»	300
53	О-8		Распоряжение Главы местного самоуправления Октябрьского района от 18 февраля 2000 года № 129-р «О предоставлении родовых угодий»	5160
54	О-9		Распоряжение Главы местного самоуправления Октябрьского района от 22 февраля 2000 года № 137-р «О предоставлении родовых угодий»	4599
Запретные зоны общедоступных охотничьих угодий				
1	Южная	зона охраны	Постановление Правительства Ханты-Мансийского автономного округа – Югры от 29 октября 2010 года № 277-п «Об установлении запрета охоты в отдельных общедоступных охотничьих угодьях, расположенных на территории Белоярского, Березовского, Нижневартовского и Октябрьского районов Ханты-Мансийского автономного округа – Югры»	66174

2	Октябрьский	защитный участок	Постановление Правительства Ханты-Мансийского автономного округа – Югры от 26 мая 2009 года № 123-п «Об установлении запрета на использование объектов животного мира, отнесенных к объектам охоты, на территории Октябрьского района Ханты-Мансийского автономного округа – Югры»	30800
Закрепленные охотничьи угодья				
12	ООО «Обское»	ОХС № 46 22.01.2015	Статья 71 Федерального закона № 209-ФЗ	27000
13.1 13.2 13.3 13.4	Общественное объединение «Октябрьская районная общественная организация охотников и рыболовов»	ОХС № 99 от 04.09.2018	Статья 71 Федерального закона № 209-ФЗ	41030
		ОХС № 100 от 04.09.2018	Статья 71 Федерального закона № 209-ФЗ	33330
		ОХС № 102 от 04.09.2018	Статья 71 Федерального закона № 209-ФЗ	58020
		ОХС № 101 от 04.09.2018	Статья 71 Федерального закона № 209-ФЗ	91878
14	ООО «Унторское охотничье хозяйство»	ОХС № 40-АУ от 24.09.2014	Аукцион	118622
15.1 15.2	ООО «Национальная община Лангики»	ОХС № 41-АУ от 24.09.2014	Аукцион	105793
		ОХС № 43-АУ от 26.09.2014	Аукцион	128641
16	ООО «Туега»	ОХС № 62 от 26.12.2017	Аукцион	93683
Земли населенных пунктов				
1	г. Нягань, пгт. Андра, п. Большие Леуши, с. Большой Атлым, с. Большой Камень, д. Верхние Нарыкары, п. Горнореченск, п. Заречный, с. Каменное, п. Карымкары, п. Комсомольский, п. Кормужиханка, с. Малый Атлым, д. Нижние Нарыкары, пгт. Октябрьское, с. Пальяново, с. Перегребное, пгт. Приобье, п. Сергино, пгт. Талинка, п. Уньюган, д. Чемаши, с. Шеркалы			105794.3
Зеленые зоны, лесопарки				
1	Зеленая зона пгт. Октябрьское		Приказ Департамента недропользования и природных ресурсов автономного округа от 29 января 2018 года № 5-нп «Об утверждении лесохозяйственного регламента Октябрьского лесничества и признании утратившими силу некоторых приказов Департамента природных ресурсов и несырьевого сектора экономики Ханты-Мансийского автономного округа – Югры»; постановление СНК СССР от 27 июля 1943 года № 14284-р, распоряжение СНК СССР от 25 января 1946 года № 934-р	9115

Советский район. Земельный фонд района складывается из земель лесного фонда (Советское лесничество), земель населенных пунктов, земель ООПТ.

Общий фонд земель района – 3009254 га (таблица 6.15).

Таблица 6.15

Структура распределения территории Советского района на закрепленные и общедоступные охотничьи угодья

Угодья	Площадь <*>, га	Процент от площади района	Фактическая, с учетом перекрытий	
			Площадь, га	Процент от площади района
Закрепленные охотничьи угодья	871098	28.9	871098	28.9
Территории с запретом охоты	640179.3	21.3	648287	21.5
Территории традиционного природопользования	24142	0.8		
Общедоступные охотничьи угодья (без ограничений)	-	-	1489869	49.5
Общая площадь района	3009254		3009254	100

<*> Площадь по нормативным документам

На территории района частично расположены государственный природный заповедник «Малая Сосьва» с охранный зоной, государственный природный заказник федерального значения «Верхне-Кондинский», природный парк «Кондинские озера» и его охранный зона.

Общая площадь ООПТ в пределах района составляет 597538,2 га или 19,9 % территории района (таблица 6.16).

Территории традиционного природопользования находятся на землях лесного фонда: 4 ТТП расположены на площади 24142 га.

Земли населенных пунктов, на которых запрещена охота, составляют 0,8 % территории района или 23492,3 га, наибольшую часть составляют земли г. Югорска и г. Советский.

В районе расположены 3 зеленые зоны общей площадью 19161 га (0,6 % территории), где также запрещена охота.

Закрепленные охотничьи угодья (ООО «Зеленый лес», ИП Петров Д.А., Межрегиональная общественная организация Военно-охотничье общество Уральского военного округа, ООО «Газпром трансгаз Югорск», ООО «Цель», ООО «Тугринское охотничье хозяйство», ООО «Приобское рыбное хозяйство», ООО «Югра-Тур») занимают площадь 871098 га или 28,9 % территории района.

В общей сложности 21,5 % территории района составляют земли, на которых запрещена охота и ТТП (таблица 6.15).

Таким образом, площадь общедоступных охотугодий в Советском районе составляет 1489869 га или 49,5 % (рисунок 6.7).

Доступность охотничьих угодий. Район относится к числу территорий с хорошо развитой транспортной инфраструктурой. Железная дорога связывает населенные пункты с Октябрьским районом и со Свердловской областью. Протяженность их составляет 2068 км, в том числе 770 км автозимников, 580 км без покрытия и 717 км автодорог с покрытием. Таким образом, лишь северо-западная часть района является труднодоступной. В районе имеется 19 лицензионных участков на добычу углеводородов.

С учетом сложившейся ситуации выделено 5 общедоступных охотничьих угодий общей площадью 1489869 га или 49,5 % площади района (рисунок 6.7, таблица 6.23, 6.24):

- Советское 1 (площадь 1391215 га),
- Советское 2 (площадь 62667 га),
- Советское 3 (площадь 19332 га),
- Советское 4 (площадь 3398 га),
- Советское 5 (площадь 13257 га).

Большая территория общедоступных охотугодий позволяет сформировать перспективную зону «Ловинская» площадью 197111 га для организации закрепленных охотничьих угодий (рисунок 6.7).

Рисунок 6.7

Схема охотничьих угодий Советского района

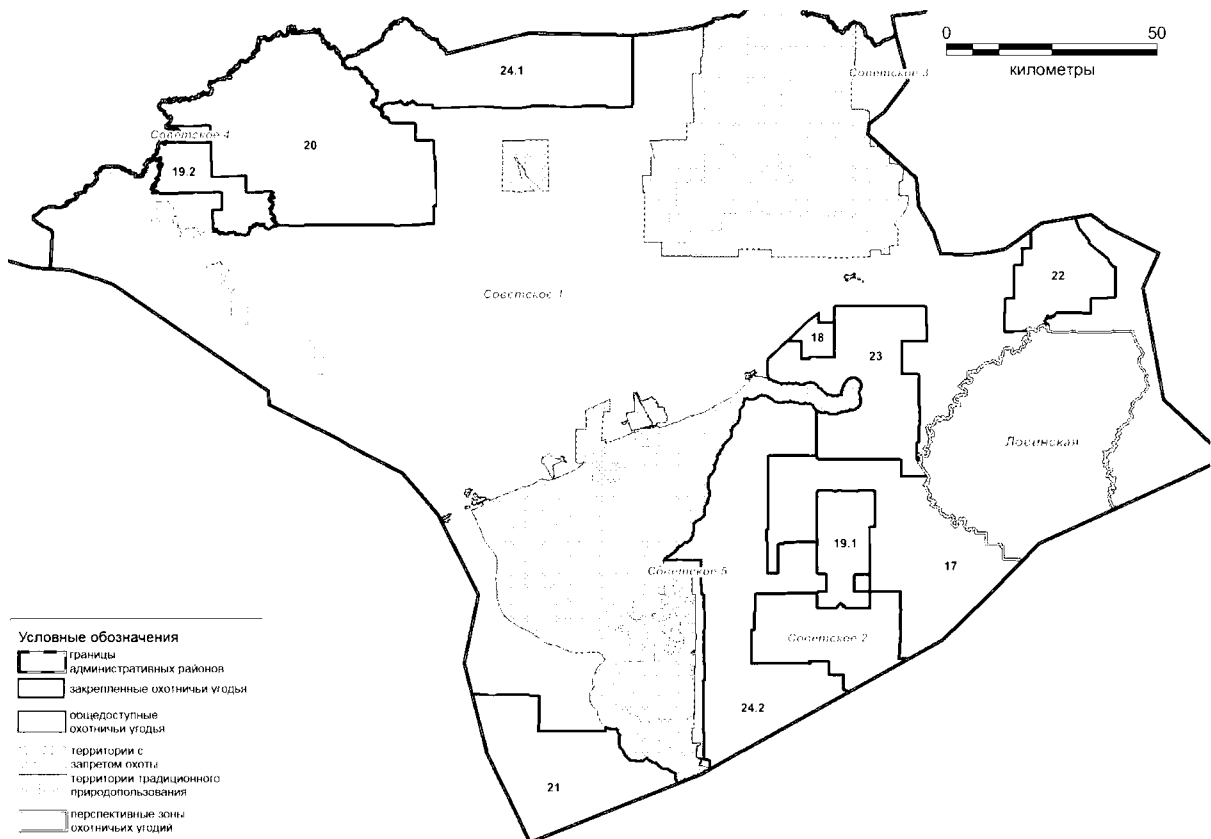


Таблица 6.16

Советский район. Закрепленные охотугодья, территории традиционного природопользования и территории, на которых запрещена охота

№	Название	Статус/лицензия/ОХС	Нормативный документ	Площадь, га
Особо охраняемые природные территории				
1	Верхне-Кондинский (часть)	Государственный природный заказник федерального значения	Распоряжение Совета Министров РСФСР от 30 апреля 1971 года № 855-р, приказ Минприроды РФ от 1 сентября 2009 года № 273 «Об утверждении Положения о государственном природном заказнике федерального значения «Верхне-Кондинский»	238797 <*>
2	Малая Сосьва (часть)	Государственный природный заповедник федерального значения	Постановление Совета Министров РСФСР от 17 февраля 1976 года № 113; распоряжение Совета Министров - Правительства Российской Федерации от 10 августа 1993 года № 1415-р; приказ Минприроды РФ от 17 февраля 2004 года № 160 «Об утверждении Положения о федеральном государственном учреждении «Государственный природный заповедник «Малая Сосьва»	166269 <*>
3	Кондинские озера	Природный парк	Постановление Губернатора Ханты-Мансийского автономного округа – Югры от 24 ноября 1998 года № 498 «О создании в Ханты-Мансийском автономном округе – Югре природного парка «Кондинские озера», постановление Правительства автономного округа от 26 июня 2015 года № 188-п «О Положении о природном парке «Кондинские озера»	63730
4	Охранная зона природного парка «Кондинские озера»		Постановление Губернатора Ханты-Мансийского автономного округа – Югры от 19 ноября 2020 года № 157 «О создании охранной зоны природного парка «Кондинские озера»	377.2
5	Охранная зона государственного природного заповедника федерального значения «Малая Сосьва» (часть)		Решение Тюменского облисполкома от 2 апреля 1976 года № 173	128365 <*>
Территории традиционного природопользования				
1	СВ-2		Распоряжение Главы муниципального образования	4704

			Советский район от 10 апреля 2000 года № 448-р «О предоставлении в пользование земель лесного фонда под родовое угодье»	
2	СВ-1		Распоряжение Главы муниципального образования Советский район от 12 марта 1999 года № 244-р «О предоставлении в пользование лесного фонда под родовое угодье»	5990
3	СВ-3		Постановление Главы администрации Советского района от 7 августа 1997 года № 196 «О передаче в аренду земель лесного фонда под родовые угодья»	12119
4	СВ-4		Решение исполнительного комитета Советского районного Совета народных депутатов от 20 декабря 1990 года № 367 «О закреплении земельных участков для традиционного народного промысла (родовое угодье) Дунаеву Алексею Тимофеевичу»	1720
Закрепленные охотничьи угодья				
17	ООО «Зеленый лес»	ОХС № 105 от 24.12.2018	Статья 71 Федерального закона № 209-ФЗ	126441
18	ИП Петров Д.А.	ОХС № 33 от 01.04.2014	Статья 71 Федерального закона № 209-ФЗ	7335
19.1 19.2	Межрегиональная общественная организация Военно-охотничье общество Уральского военного округа	ОХС № 73 от 17.01.2018	Статья 71 Федерального закона № 209-ФЗ	34713
		ОХС № 74 от 17.01.2018	Статья 71 Федерального закона № 209-ФЗ	29944
20	ООО «Газпром трансгаз Югорск»	ОХС № 50 от 30.03.2015	Статья 71 Федерального закона № 209-ФЗ	182265
21	ООО «Цель»	ОХС № 64 от 26.12.2017	Аукцион	88414
22	ООО «Приобское рыбное хозяйство»	ОХС № 48 от 12.05.2015		45959
23	ООО «Тугринское охотничье хозяйство»	ОХС № 67 от 29.12.2017	Аукцион	85819
24.1	ООО «Югра-Тур»	ОХС № 112 от 01.12.2020	Аукцион	103502
24.2	ООО «Югра-Тур»	ОХС № 130 от 01.02.2021	Аукцион	166706
Земли населенных пунктов				

	г. Югорск, пгт. Агириш, п. Алябьевский, пгт. Зеленоборск, пгт. Коммунистический, пгт. Малиновский, пгт. Пионерский, г. Советский, пгт. Таежный, п. Тимкапауль, п. Юбилейный			23492.3
Зеленые зоны, лесопарки				
1	Зеленая зона	Торское (ур. Акрышское)	Приказ Департамента недропользования и природных ресурсов автономного округа от 29 марта 2018 года № 18-нп «Об утверждении лесохозяйственного регламента Советского лесничества и признании утратившими силу некоторых приказов Департамента природных ресурсов и несырьевого сектора экономики Ханты-Мансийского автономного округа – Югры»; Постановление Госкомлеса СССР от 9 февраля 1990 года № 1	7186
2	Зеленая зона	Торское (ур. Хуранское)	Приказ Департамента недропользования и природных ресурсов автономного округа от 29 марта 2018 года № 18-нп «Об утверждении лесохозяйственного регламента Советского лесничества и признании утратившими силу некоторых приказов Департамента природных ресурсов и несырьевого сектора экономики Ханты-Мансийского автономного округа – Югры»; Постановление Госкомлеса СССР от 9 февраля 1990 года № 1	4701
3	Зеленая зона	Арантурское	Приказ Департамента недропользования и природных ресурсов автономного округа от 29 марта 2018 года № 18-нп «Об утверждении лесохозяйственного регламента Советского лесничества и признании утратившими силу некоторых приказов Департамента природных ресурсов и несырьевого сектора экономики Ханты-Мансийского автономного округа – Югры»; Распоряжение СМ РСФСР от 27 февраля 1970 года № 212-р, Постановление Госкомлеса СССР от 7 февраля 1990 года № 1	7274

<*> Площадь в пределах района приведена по ГИС

Сургутский район. Земельный фонд района складывается из земель лесного фонда (Сургутское и Юганское лесничества), земель запаса, земель сельскохозяйственного назначения, земель населенных пунктов, земель ООПТ, земель водного фонда. Общий фонд земель района – 10555328 га.

На территории района находятся государственный природный заповедник федерального значения «Юганский» и его охранный зона шириной 2 км, где запрещена охота. Кроме того, в районе имеются ООПТ регионального значения: государственный природный заказник регионального значения «Сургутский» и памятник природы регионального значения «Лесоболотная зона «Большое Каюково» с охранный зоной. Общая площадь ООПТ составляет 772930 га или 7,3 % территории района (таблица 6.17).

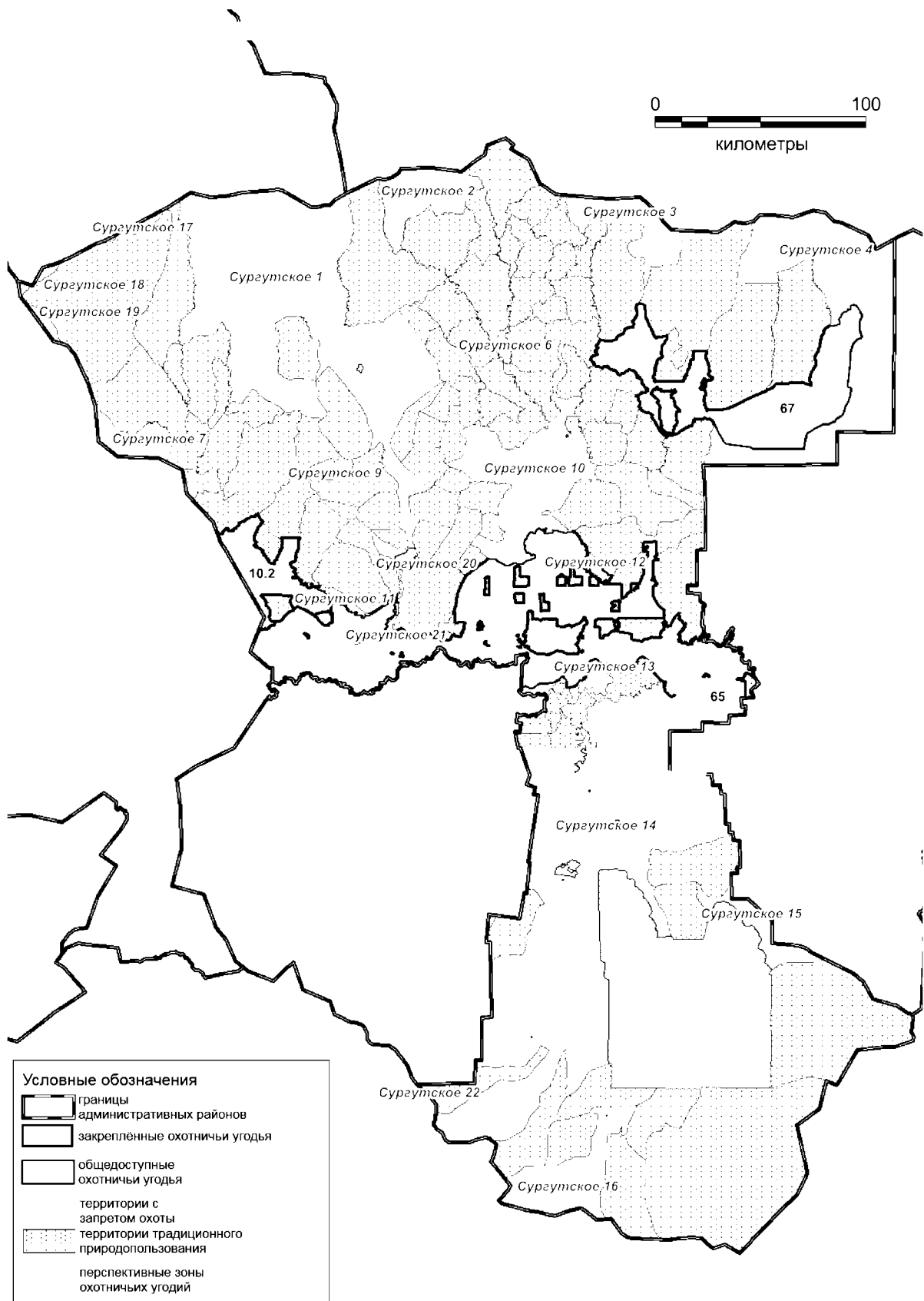
В районе имеется территория, где установлен запрет на использование объектов животного мира, отнесенных к объектам охоты – защитный участок «Сургутский» площадью 104200 га (1 % от площади района). Защитный участок частично пересекается с заказником «Сургутский».

Земли населенных пунктов также отнесены к территориям, на которых запрещена охота, они составляют 77876 га (0,7 % от площади района), наибольшая площадь земель у г. Сургута. В его окрестностях расположена зеленая зона площадью 32471 га (0,3 %), где тоже имеется запрет на охоту. В Сургутском районе общая площадь этих территорий составляет 987477 га или 9,4 %.

В соответствии с постановлением Правительства автономного округа от 12 июля 2013 года № 245-п «О концепции развития и функционирования системы особо охраняемых природных территорий Ханты-Мансийского автономного округа – Югры на период до 2030 года» в 2023 году на территории Сургутского района запланировано создание ООПТ, где охота будет запрещена (таблица 6.25).

Рисунок 6.8

Схема охотничьих угодий Сургутского района



Кроме того, в Сургутском районе планируется создание зоны охраны охотничьих животных «Пойменная» площадью 16114 га (рисунок 6.12, таблицы 6.27, 6.28).

В районе расположено 107 ТТП, общая площадь их составляет 5317539 га. Однако часть их попадает на участки с запретом охоты – зеленые зоны и земли населенных пунктов. В итоге фактическая площадь территорий традиционного природопользования и территорий с запретом охоты с учетом перекрытия в сумме составляет 6150045,9 га или 58,3 % площади района.

Закрепленные охотничьи угодья в районе (4 единицы) расположены вблизи городов Сургут, Когалым и занимают всю пойменную часть р. Оби. Площадь их составляет 1343150,1 га или 12,7 % территории района (таблицы 6.17, 6.18, рисунок 6.8).

Общедоступные охотугодья, где отсутствуют различные ограничения на охоту, расположены в северной, северо-восточной и юго-западной частях района, площадь таких охотугодий составляет 3 061 999 га или 29 % от площади района (рисунок 6.8).

Доступность охотничьих угодий. Центральная часть района характеризуется достаточно развитой транспортной инфраструктурой. Южная часть района имеет слаборазветвленную сеть автозимников. Район густонаселен, в нем проживает около 30 % населения автономного округа, средняя плотность – 4,6 чел/км². В Сургутском районе через г. Сургут проходит федеральная трасса Р404 «Тюмень – Тобольск – Нефтеюганск – Сургут – Нижневартовск». Это единственная федеральная дорога, которая соединяет Тюменскую область с севером. Также через Сургут, как и через весь автономный округ, проходят 2 из 18 основных автодорожных коридоров России: «Северный маршрут» (Пермь – Серов – Ивдель – Ханты-Мансийск – Нефтеюганск – Сургут – Нижневартовск – Томск) и «Сибирский коридор» (Тюмень – Сургут – Новый Уренгой – Надым – Салехард). Протяженность автодорог в Сургутском районе составляет 7245 км, в том числе 3222 км автозимников, 282 км без покрытия и 3741 км автодорог с покрытием.

Имеется железная дорога, проходящая через Сургут, по которой идут поезда на север и восток (в Ноябрьск, Тарко-Сале, Нижневартовск) и на юго-запад (в Тобольск, в Тюмень).

На территории района расположены 157 лицензионных участков для поиска, разведки и добычи углеводородов с хорошо развитой инфраструктурой, в том числе и промысловыми автодорогами.

Территория общедоступных охотугодий позволяет сформировать перспективную зону «Пынкильяхская» площадью 95 512 га для организации закрепленных охотничьих угодий (рисунок 6.8).

Таблица 6.17

Сургутский район. Закрепленные охотугодья, территории традиционного природопользования и территории, на которых запрещена охота

№	Название	Статус/лицензия/ОХС	Нормативный документ	Площадь, га
Особо охраняемые природные территории				
1	Юганский	Государственный природный заповедник	Постановление Совета Министров РСФСР от 31 мая 1982 года № 324; приказ Главохоты РСФСР от 11 июня 1982 года № 186; решение Тюменского облисполкома от 14 сентября 1982 года № 293; приказ Минприроды РФ от 15 апреля 2003 года № 309 «Об утверждении Положения о федеральном государственном учреждении «Государственный природный заповедник «Юганский»	622886
2	Охранная зона государственного природного заповедника федерального значения «Юганский»		Решение Тюменского облисполкома Совета народных депутатов от 14 сентября 1981 года № 293	93893
3	Сургутский	Государственный природный заказник регионального значения	Постановление Правительства Ханты-Мансийского автономного округа – Югры от 8 ноября 2019 года № 412-п «О государственном природном комплексном заказнике регионального значения «Сургутский»	24530
4	Лесоболотная зона «Большое Каюково»	Памятник природы регионального значения	Постановление Правительства автономного округа от 7 ноября 2013 года № 468-п «Об объявлении лесоболотной зоны Большое Каюково, Чеускинского бора, островов Смольный и Овечий памятниками природы регионального значения, а территорий, занятых ими, - особо охраняемыми природными территориями регионального значения»	5753
5	Охранная зона памятника природы регионального значения «Лесоболотная зона «Большое Каюково»		Постановление Губернатора Ханты-Мансийского автономного округа – Югры от 20 мая 2021 года № 68 «О создании охранных зон памятников природы регионального значения «Луговские мамонты», «Ильичевский бор», «Лесоболотная зона Большое Каюково» и «Чеускинский бор»	118
Запретные зоны общедоступных охотничьих угодий				
1	Сургутский	защитный участок	Постановление Правительства Ханты-Мансийского автономного округа – Югры от 3 февраля 2010 года № 31-п «Об установлении запрета на использование объектов животного мира, отнесенных к объектам охоты, на территории Сургутского и Нижневартовского районов Ханты-Мансийского автономного округа – Югры»	104200

Закрепленные охотничьи угодья				
10.2	Национальная семейная (родовая) община коренных малочисленных народов ханты «Ить-Ях»	ОХС № 128 от 15.12.2020	Аукцион	108001
65	Региональная общественная организация охотников и рыболовов Ханты-Мансийского автономного округа – Югры	ОХС № 79 от 13.02.2018	Статья 71 Федерального закона № 209-ФЗ	903494
66	ООО «Охотничье хозяйство «Еловое»	ОХС № 14 от 14.03.2012	Статья 71 Федерального закона № 209-ФЗ	5232.1
67	Городская общественная организация «Общество охотников и рыболовов г. Когалыма»	ОХС № 106 от 12.02.2019	Статья 71 Федерального закона № 209-ФЗ	326423
Территории традиционного природопользования				
1	С-10Б		Постановление Главы администрации Сургутского района от 29 июля 1993 года № 56 «О предоставлении родовых угодий»	2610
2	С-10Л		Постановление Главы администрации Сургутского района от 29 октября 1993 года № 73 «О предоставлении родовых угодий»	57019
3	С-10Р		Постановление Главы администрации Сургутского района от 19 мая 1993 года № 30 «О предоставлении родовых угодий»	45756
4	С-10С		Постановление Главы администрации Сургутского района от 30 ноября 1994 года № 124 «О предоставлении родовых угодий»	29277
5	С-10УГ		Постановление Главы администрации Сургутского района от 9 декабря 1992 года № 94 «О предоставлении родовых угодий»	61063
6	С-11Б		Постановление Главы администрации Сургутского района от 29 июля 1993 года № 56 «О предоставлении родовых угодий»	3167
7	С-11Л		Постановление Главы администрации Сургутского района от 13 июля 1994 года № 84 «О предоставлении родовых угодий»	68619
8	С-11Р		Постановление Главы администрации Сургутского района от 17 июня 1993 года № 42 «О предоставлении родовых угодий»	14614

9	С-11С		Постановление Главы администрации Сургутского района от 30 ноября 1994 года № 124 «О предоставлении родовых угодий»	44325
10	С-11УГ		Постановление Главы администрации Сургутского района от 9 декабря 1992 года № 94 «О предоставлении родовых угодий»	68807
11	С-12Л		Постановление Главы администрации Сургутского района от 27 июня 1993 года № 53 «О предоставлении родовых угодий»	22021
12	С-12Р		Постановление Главы администрации Сургутского района от 19 мая 1993 года № 30 «О предоставлении родовых угодий»	27974
13	С-12С		Постановление Главы администрации Сургутского района от 30 ноября 1994 года № 124 «О предоставлении родовых угодий»	26302
14	С-13Л		Постановление Главы администрации Сургутского района от 13 июля 1994 года № 84 «О предоставлении родовых угодий»	15629
15	С-13Р		Постановление Главы администрации Сургутского района от 19 мая 1993 года № 30 «О предоставлении родовых угодий»	28870
16	С-13С		Постановление Главы администрации Сургутского района от 30 ноября 1994 года № 124 «О предоставлении родовых угодий»	18063
17	С-14Л		Постановление Главы администрации Сургутского района от 13 июля 1994 года № 84 «О предоставлении родовых угодий»	29651
18	С-14Р		Постановление Главы администрации Сургутского района от 19 мая 1993 года № 30 «О предоставлении родовых угодий»	188556
19	С-14С		Постановление Главы администрации Сургутского района от 30 ноября 1994 года № 124 «О предоставлении родовых угодий»	34502
20	С-15Л		Постановление Главы администрации Сургутского района от 29 ноября 1993 года № 73 «О предоставлении родовых угодий»	28198
21	С-15Р		Постановление Главы администрации Сургутского района от 17 декабря 1993 года № 88 «О предоставлении родовых угодий»	23983

22	С-15С		Постановление Главы администрации Сургутского района от 30 ноября 1994 года № 124 «О предоставлении родовых угодий»	46041
23	С-16Л		Постановление Главы администрации Сургутского района от 29 октября 1993 года № 73 «О предоставлении родовых угодий»	9931
24	С-16Р		Постановление Главы администрации Сургутского района от 19 мая 1993 года № 30 «О предоставлении родовых угодий»	31058
25	С-16С		Постановление Главы администрации Сургутского района от 30 ноября 1994 года № 124 «О предоставлении родовых угодий»	14975
26	С-17Л		Постановление Главы администрации Сургутского района от 27 июля 1993 года № 53 «О предоставлении родовых угодий»	14703
27	С-17Р		Постановление Главы администрации Сургутского района от 19 мая 1993 года № 30 «О предоставлении родовых угодий»	31004
28	С-17С		Постановление Главы администрации Сургутского района от 30 ноября 1994 года № 124 «О предоставлении родовых угодий»	12277
29	С-18Л		Постановление Главы администрации Сургутского района от 17 декабря 1993 года № 88 «О предоставлении родовых угодий»	67445
30	С-18Р		Постановление Главы администрации Сургутского района от 19 мая 1993 года № 30 «О предоставлении родовых угодий»	33805
31	С-18С		Постановление Главы администрации Сургутского района № 124 от 30 ноября 1994 года «О предоставлении родовых угодий»	4641
32	С-19Л		Постановление Главы администрации Сургутского района от 29 ноября 1993 года № 73 «О предоставлении родовых угодий»	20543
33	С-19Р		Постановление Главы администрации Сургутского района от 19 мая 1993 года № 30 «О предоставлении родовых угодий»	30110
34	С-1Б		Постановление Главы администрации Сургутского района от 29 июля 1993 года № 56 «О предоставлении родовых угодий»	30410

35	С-1Л		Постановление Главы администрации Сургутского района от 17 декабря 1993 года № 88 «О предоставлении родовых угодий»	83036
36	С-1ЛКС		Постановление Главы администрации Сургутского района от 13 июля 1994 года № 84 «О предоставлении родовых угодий»	6007
37	С-1Н		Постановление Главы администрации Сургутского района от 13 июля 1994 года № 84 «О предоставлении родовых угодий»	50724
38	С-1Р		Постановление Главы администрации Сургутского района от 19 мая 1993 года № 30 «О предоставлении родовых угодий»	24858
39	С-1С		Постановление Главы администрации Сургутского района от 30 ноября 1994 года № 124 «О предоставлении родовых угодий»	69331
40	С-1У		Постановление Главы администрации Сургутского района от 27 июля 1993 года № 53 «О предоставлении родовых угодий»	113816
41	С-1УГ		Постановление Главы администрации Сургутского района от 17 ноября 1992 года № 91 «О предоставлении родовых угодий»	50097
42	С-20Л		Постановление Главы администрации Сургутского района от 13 июля 1994 года № 84 «О предоставлении родовых угодий»	11075
43	С-20Р		Постановление Главы администрации Сургутского района от 19 мая 1993 года «О предоставлении родовых угодий»	29143
44	С-21Л		Постановление Главы администрации Сургутского района от 17 декабря 1993 года № 88 «О предоставлении родовых угодий»	7561
45	С-21Р		Постановление Главы администрации Сургутского района от 19 мая 1993 года № 30 «О предоставлении родовых угодий»	35906
46	С-22Л		Постановление Главы администрации Сургутского района от 13 июля 1994 года № 84 «О предоставлении родовых угодий»	16341
47	С-22Р		Постановление Главы администрации Сургутского района от 19 мая 1993 года № 30 «О предоставлении родовых угодий»	30771

48	С-23Р		Постановление Главы администрации Сургутского района от 19 мая 1993 года № 30 «О предоставлении родовых угодий»	21820
49	С-24Р		Постановление Главы администрации Сургутского района от 19 мая 1993 года № 30 «О предоставлении родовых угодий»	0
50	С-25Р		Постановление Главы администрации Сургутского района от 17 декабря 1993 года № 88 «О предоставлении родовых угодий»	35628
51	С-26Р		Постановление Главы администрации Сургутского района от 19 мая 1993 года № 30 «О предоставлении родовых угодий»	12664
52	С-27Р		Постановление Главы администрации Сургутского района от 19 мая 1993 года № 30 «О предоставлении родовых угодий»	42304
53	С-28Р		Постановление Главы администрации Сургутского района от 19 мая 1993 года № 30 «О предоставлении родовых угодий»	17457
54	С-29Р		Постановление Главы администрации Сургутского района от 19 мая 1993 года № 30 «О предоставлении родовых угодий»	21528
55	С-2Б		Постановление Главы администрации Сургутского района от 29 июля 1993 года № 56 «О предоставлении родовых угодий»	16105
56	С-2Р		Постановление Главы администрации Сургутского района от 19 мая 1993 года № 30 «О предоставлении родовых угодий»	22966
57	С-2С		Постановление Главы администрации Сургутского района от 30 ноября 1994 года № 124 «О предоставлении родовых угодий»	97521
58	С-2У		Постановление Главы администрации Сургутского района от 27 июля 1993 года № 53 «О предоставлении родовых угодий»	18671
59	С-2УГ		Постановление Главы администрации Сургутского района от 9 декабря 1992 года № 94 «О предоставлении родовых угодий»	46603
60	С-30Р		Постановление Главы администрации Сургутского района от 19 мая 1993 года № 30 «О предоставлении родовых угодий»	26872

61	С-31Р		Постановление Главы администрации Сургутского района от 19 мая 1993 года № 30 «О предоставлении родовых угодий»	73247
62	С-32Р		Постановление Главы администрации Сургутского района от 17 июня 1993 года № 42 «О предоставлении родовых угодий»	194978
63	С-33Р		Постановление Главы администрации Сургутского района от 17 июня 1993 года № 42 «О предоставлении родовых угодий»	34929
64	С-34Р		Постановление Главы администрации Сургутского района от 19 мая 1993 года № 30 «О предоставлении родовых угодий»	34861
65	С-36Р		Постановление Главы администрации Сургутского района от 17 декабря 1993 года № 88 «О предоставлении родовых угодий»	98198
66	С-37Р		Постановление Главы администрации Сургутского района от 30 ноября 1994 года № 124 «О предоставлении родовых угодий»	4410
67	С-38Р		Постановление Главы администрации Сургутского района от 17 июня 1993 года № 42 «О предоставлении родовых угодий»	155674
68	С-39Р		Постановление Главы администрации Сургутского района от 17 июня 1993 года № 42 «О предоставлении родовых угодий»	109613
69	С-3Б		Постановление Главы администрации Сургутского района от 29 июля 1993 года № 56 «О предоставлении родовых угодий»	4256
70	С-3Л		Постановление Главы администрации Сургутского района от 27 июля 1993 года № 53 «О предоставлении родовых угодий»	32898
71	С-3Р		Постановление Главы администрации Сургутского района от 19 мая 1993 года № 30 «О предоставлении родовых угодий»	38963
72	С-3У		Постановление Главы администрации Сургутского района от 27 июля 1993 года № 53 «О предоставлении родовых угодий»	3966
73	С-3УГ		Постановление Главы администрации Сургутского района от 9 декабря 1992 года № 94 «О предоставлении родовых угодий»	85517

74	С-4Б		Постановление главы администрации Сургутского района от 29 июля 1993 года № 56	18646
75	С-4Л		Постановление Главы администрации Сургутского района от 27 июля 1993 № 53 «О предоставлении родовых угодий»	14047
76	С-4Н		Постановление Главы администрации Сургутского района от 13 июля 1994 года № 84 «О предоставлении родовых угодий»	34864
77	С-4У		Постановление Главы администрации Сургутского района от 27 июля 1993 года № 53 «О предоставлении родовых угодий»	57752
78	С-4УГ		Постановление Главы администрации Сургутского района от 9 декабря 1992 года № 94 «О предоставлении родовых угодий»	297584
79	С-5Б		Постановление Главы администрации Сургутского района от 29 июля 1993 года № 56 «О предоставлении родовых угодий»	10350
80	С-5Л		Постановление Главы администрации Сургутского района от 27 июля 1993 года № 53 «О предоставлении родовых угодий»	30170
81	С-5Р		Постановление Главы администрации Сургутского района от 19 мая 1993 года № 30 «О предоставлении родовых угодий»	33266
82	С-5С		Постановление Главы администрации Сургутского района от 30 ноября 1994 года № 124 «О предоставлении родовых угодий»	119883
83	С-5У		Постановление Главы администрации Сургутского района от 27 июля 1993 года № 53 «О предоставлении родовых угодий»	24703
84	С-5УГ		Постановление Главы администрации Сургутского района от 9 декабря 1992 года № 94 «О предоставлении родовых угодий»	63175
85	С-6Б		Постановление Главы администрации Сургутского района от 29 июля 1993 года № 56 «О предоставлении родовых угодий»	6890
86	С-6Л		Постановление Главы администрации Сургутского района от 29 октября 1993 года № 73 «О предоставлении родовых угодий»	19163
87	С-6Н		Постановление Главы администрации Сургутского района от 13 июля 1994 года № 84 «О предоставлении родовых угодий»	46940

88	С-6С		Постановление Главы администрации Сургутского района от 30 ноября 1994 года № 124 «О предоставлении родовых угодий»	15881
89	С-6У		Постановление Главы администрации Сургутского района от 27 июля 1993 года № 53 «О предоставлении родовых угодий»	21412
90	С-6УГ		Постановление Главы администрации Сургутского района от 9 декабря 1992 года № 94 «О предоставлении родовых угодий»	89800
91	С-7Б		Постановление Главы администрации Сургутского района от 29 июля 1993 года № 56 «О предоставлении родовых угодий»	15022
92	С-7Л		Постановление Главы администрации Сургутского района от 27 июля 1993 № 53 «О предоставлении родовых угодий»	37080
93	С-7С		Постановление Главы администрации Сургутского района от 30 ноября 1994 года № 124 «О предоставлении родовых угодий»	72263
94	С-7У		Постановление Главы администрации Сургутского района от 27 июля 1993 года № 53 «О предоставлении родовых угодий»	52570
95	С-7УГ		Постановление Главы администрации Сургутского района от 9 декабря 1992 года № 94 «О предоставлении родовых угодий»	54998
96	С-8Б		Постановление Главы администрации Сургутского района от 29 июля 1993 года № 56 «О предоставлении родовых угодий»	54985
97	С-8Л		Постановление Главы администрации Сургутского района от 13 июля 1994 года № 84 «О предоставлении родовых угодий»	1964
98	С-8Р		Постановление Главы администрации Сургутского района от 17 декабря 1993 года № 88 «О предоставлении родовых угодий»	15608
99	С-8С		Постановление Главы администрации Сургутского района от 30 ноября 1994 года № 124 «О предоставлении родовых угодий»	78071
100	С-8У		Постановление Главы администрации Сургутского района от 27 июля 1993 года № 53 «О предоставлении родовых угодий»	0

101	С-8УГ		Постановление Главы администрации Сургутского района от 9 декабря 1992 года № 94 «О предоставлении родовых угодий»	68375
102	С-9Б		Постановление Главы администрации Сургутского района от 29 июля 1993 года № 56 «О предоставлении родовых угодий»	90571
103	С-9Л		Постановление Главы администрации Сургутского района от 13 июля 1994 года № 84 «О предоставлении родовых угодий»	6468
104	С-9Р		Постановление Главы администрации Сургутского района от 19 мая 1993 года № 30 «О предоставлении родовых угодий»	21220
105	С-9С		Постановление Главы администрации Сургутского района от 30 ноября 1994 года № 124 «О предоставлении родовых угодий»	18920
106	С-9УГ		Постановление Главы администрации Сургутского района от 9 декабря 1992 года № 94 «О предоставлении родовых угодий»	24021
Земли населенных пунктов				
1	г. Сургут, г. Когалым, п. Ортъягун, п. Банный, пгт. Барсово, пгт. Белый Яр, д. Верхне-Мысовая, п. Высокий Мыс, п. Горный, д. Каюкова, с. Локосово, д. Лямина, г. Лянтор, п. Малоюганский, п. Нижнесортгымский, п. Песчаный, д. Русскинская, д. Сайгатина, п. Солнечный, с. Сытомино, д. Тайлакова, д. Таурова, п. Тром-Аган, с. Тундрино, с. Угут, п. Ульт-Ягун, пгт. Федоровский, д. Юган			77876.01
Зеленые зоны, лесопарки				
1	Зеленая зона	Приказ Департамента недропользования и природных ресурсов автономного округа от 21 декабря 2018 года № 59-нп «Об утверждении лесохозяйственного регламента Сургутского лесничества и признании утратившими силу некоторых приказов Департамента природных ресурсов и несырьевого сектора экономики Ханты-Мансийского автономного округа – Югры»		32471

Таблица 6.18

Структура распределения территории Сургутского района на закрепленные и общедоступные охотничьи угодья

Угодья	Площадь <*>, га	Процент от площади района	Фактическая, с учетом перекрытий	
			Площадь, га	Процент от площади района
Закрепленные охотничьи угодья	1343150.1	12.7	1343150.1	12.7
Территории с запретом охоты	987477	9.4		58.3

Территории традиционного природопользования	5317539	50.4	6150178.9	
Общедоступные охотничьи угодья (без ограничений)			3 061 999	29.0
Общая площадь района	10555328		10555328	100

<*> Площадь по нормативным документам

В районе выделено 23 общедоступных охотничьих угодья общей площадью 3061999 га (29 % площади района) (таблица 6.19):

Таблица 6.19

Общедоступные охотничьи угодья Сургутского района

Общедоступные охотничьи угодья	Площадь, га
Сургутское 1	799899
Сургутское 2	95920
Сургутское 3	87492
Сургутское 4	400750
Сургутское 5	2167
Сургутское 6	8590
Сургутское 7	51208
Сургутское 9	16851
Сургутское 10	252745
Сургутское 11	8246
Сургутское 12	3941
Сургутское 13	25838
Сургутское 14	1071367
Сургутское 15	52750
Сургутское 16	145678
Сургутское 17	8360
Сургутское 18	4324
Сургутское 19	10638
Сургутское 20	1990
Сургутское 21	6964
Сургутское 22	3398
Сургутское 23	1919
Сургутское 24	964
всего	3 061 999

Ханты-Мансийский район. Земельный фонд района складывается из земель лесного фонда (Самаровское лесничество), земель запаса, земель сельскохозяйственного назначения, земель населенных пунктов, земель водного фонда. Общий фонд земель района – 4631497 га.

На территории района находятся государственные природные заказники федерального значения «Елизаровский» и «Васпухольский» (частично), природный парк «Самаровский Чугас» и памятники природы регионального значения «Луговские мамонты», «Реполовский кедровый бор», а также охранные зоны ООПТ. Общая площадь особо охраняемых территорий района составляет 150061 га или 3,24 % всей территории.

В пойменной части реки Оби расположено водно-болотное угодье «Верхнее Двубье», площадь которого в пределах района составляет 229688 га.

Земли населенных пунктов, на которых запрещена охота, составляют 28781 га или 0,62 % территории района, наибольшая площадь земель принадлежит г. Ханты-Мансийску.

Таблица 6.20

Структура распределения территории Ханты-Мансийского района на закрепленные и общедоступные охотничьи угодья

Угодья	Площадь <*>, га	Процент от площади района	Фактическая, с учетом перекрытий	
			Площадь, га	Процент от площади района
Закрепленные охотничьи угодья	2273381	49.3	2273381	49.1
Территории с запретом охоты	185498.2	4.0	1 139 231	24.6
Территории традиционного природопользования	1041163	22.5		
Общедоступные охотничьи угодья (без ограничений)			1 218 885	26.3
Общая площадь района	4631497		4631497	100

<*> Площадь по нормативным документам

На территории района расположены 2 зеленые зоны площадью 6655 га, одна в пределах природного парка «Самаровский Чугас», другая - вблизи п. Горноправдинска, где охота запрещена.

Таким образом, площадь территорий, где запрещена охота, в Ханты-Мансийском районе составляет 185 497 га или 4 % (таблицы 6.20, 6.21).

Большую часть района (49,1 %) занимают закрепленные охотничьи угодья площадью 2 273 381 га.

На землях лесного фонда расположено 54 территории традиционного природопользования площадью 1041163 га или 22,5 % от площади района.

Общедоступные охотугодья, где отсутствуют различные ограничения на охоту, занимают 1 218 885 га или 26,3 % площади района. Охотугодья расположены фрагментарно, площадь их зачастую невелика (рисунок 6.9).

В соответствии с постановлением Правительства автономного округа от 12 июля 2013 года № 245-п «О концепции развития и функционирования системы особо охраняемых природных территорий Ханты-Мансийского автономного округа – Югры на период до 2030 года» в 2022 - 2030 годах на территории Ханты-Мансийского района планируется создание памятника природы регионального значения «Голубые озера» (таблица 6.25), где охота будет запрещена.

Доступность охотничьих угодий. Центральная и юго-восточная части района имеют хорошо развитую транспортную инфраструктуру, протяженность автодорог 3159,3 км, в том числе 2147,4 км автозимников, 142 км без покрытия и 869 км автодорог с покрытием.

В широтном направлении по центру района проходит автомобильная дорога федерального значения, которая соединила Ханты-Мансийск с остальными крупными городами Тюменской области – Сургутом, Нефтеюганском, Тюменью. На территории района расположены 45 лицензионных участков для поиска, разведки и добычи углеводородов, наиболее крупный из которых Приобский. Наиболее доступная и посещаемая центральная и юго-восточная территория района.

С учетом сложившейся ситуации выделено 49 общедоступных охотничьих угодий общей площадью 1 218 885 га (26,3 % площади района) (таблицы 6.22, 6.23, 6.24).

С целью обеспечения рационального использования охотничьих ресурсов на территории района в границах общедоступного охотугодя «Ханты-Мансийское 27» для организации закрепленного охотничьего угодья сформирована перспективная зона «Янгуловская» площадью 10006 га (рисунок 6.9). В настоящее время эта территория фактически недоступна для посещения охотниками, ее окружают ТТП и закрепленные охотугодя. Создание данной зоны позволит более рационально использовать охотпромысловые ресурсы озер Малое Круглое, Большое Круглое, Проточное, Глухое и создать на этой территории соответствующую инфраструктуру. Кроме того, в границах общедоступного охотугодя «Ханты-Мансийское 28» сформирована перспективная зона «Согомская» площадью 15 273 га (рисунок 6.9).

Таблица 6.21

Ханты-Мансийский район. Закрепленные охотугодя, территории традиционного природопользования и территории, на которых запрещена охота

№	Название	Статус/лицензия/ОХС	Нормативный документ	Площадь, га
Особо охраняемые природные территории				
1	Елизаровский	Государственный природный заказник федерального значения	Приказ Главохоты РСФСР от 19 марта 1982 года № 78; решение Тюменского облисполкома от 29 октября 1974 года № 632; приказ Минсельхоза РФ от 24 ноября 2003 года № 1500 «Об утверждении Положений о государственных природных заказниках федерального значения»	76600
2	Васпухольский (часть)	Государственный природный заказник федерального значения	Решение Тюменского облисполкома от 31 января 1990 года № 18; Распоряжение Правительства РФ от 23 декабря 1993 года № 2285-р; приказ Минсельхоза РФ от 24 ноября 2003 года № 1500 «Об утверждении Положений о государственных природных заказниках федерального значения»	66295 <*>
3	Самаровский Чугас	Природный парк	Постановление Правительства Ханты-Мансийского автономного округа – Югры от 1 марта 2013 года № 65-п «Об образовании природного парка «Самаровский чугас»	6621
4	Охранная зона природного парка «Самаровский Чугас»		Постановление Губернатора Ханты-Мансийского автономного округа – Югры от 30 апреля 2021 года № 58 «О создании охранной зоны природного парка «Самаровский чугас»	183

5	Луговские мамонты	Памятник природы регионального значения	Постановление Правительства Ханты-Мансийского автономного округа – Югры от 15 декабря 2008 года № 259-п «О создании в Ханты-Мансийском автономном округе – Югре памятника природы регионального значения «Луговские мамонты»	161,2
6	Охранная зона памятника природы «Луговские мамонты»		Постановление Губернатора Ханты-Мансийского автономного округа – Югры от 20 мая 2021 года № 68 «О создании охранных зон памятников природы регионального значения «Луговские мамонты», «Ильичевский бор», «Лесоболотная зона Большое Каюково» и «Чеускинский бор»	24,6
7	Реполовский кедровый бор	Памятник природы регионального значения	Постановление Правительства Ханты-Мансийского автономного округа – Югры от 27.05.2022 № 237-п «О памятнике природы регионального значения «Реполовский кедровый бор»	161,3
8	Охранная зона памятника природы «Реполовский кедровый бор»		Постановление Губернатора Ханты-Мансийского автономного округа – Югры от 27 мая 2022 года № 59 «О создании охранной зоны памятника природы регионального значения «Реполовский кедровый бор»	16,1
9	Верхнее Двуобье	Водно-болотные угодья	Постановление Правительства Ханты-Мансийского автономного округа – Югры от 27 мая 2022 года № 238-п «Об определении границ водно-болотных угодий «Верхнее Двуобье», включая государственный природный заказник федерального значения «Елизаровский», и «Нижнее Двуобье», включая государственный природный биологический заказник регионального значения «Березовский», имеющих международное значение главным образом в качестве местобитаний водоплавающих птиц»	458289 га, в том числе в пределах Ханты-Мансийского района 229688 га
Закрепленные охотничьи угодья				
32.1	Муниципальное бюджетное учреждение Ханты-Мансийского района «Досуговый центр «Имитуй»	ОХС № 9 от 11.07.2011	Статья 71 Федерального закона № 209-ФЗ	451258
32.2	Муниципальное бюджетное учреждение Ханты-Мансийского района «Досуговый центр «Имитуй»	ОХС № 4 от 11.07.2011	Статья 71 Федерального закона № 209-ФЗ	484761
32.3	Муниципальное бюджетное учреждение Ханты-Мансийского района «Досуговый центр «Имитуй»	ОХС № 3 от 11.07.2011	Статья 71 Федерального закона № 209-ФЗ	17471
32.4	Муниципальное	ОХС № 6 от	Статья 71 Федерального закона	43099

	бюджетное учреждение Ханты-Мансийского района «Досуговый центр «Имитуй»	11.07.2011	№ 209-ФЗ	
33	Национальная родовая община «Колмодай»	ОХС № 32 от 02.12.2013	Статья 71 Федерального закона № 209-ФЗ	10640
34	ООО «Югорский лес»	ОХС № 35 от 02.04.2014	Статья 71 Федерального закона № 209-ФЗ	10734
35	ИП Шуклин А.П.	ОХС № 27 от 25.03.2013	Статья 71 Федерального закона № 209-ФЗ	6005
36	ООО «Сервисная компания»	ОХС № 107 от 04.09.2019	Статья 71 Федерального закона № 209-ФЗ	27517.9
37	ИП Алексеев Ю.П.	ОХС № 39 от 17.07.2014	Статья 71 Федерального закона № 209-ФЗ	15598
38	Региональная общественная организация «Охотники и рыболовы Ханты-Мансийского автономного округа – Югры»	ОХС № 34 от 02.04.2014	Статья 71 Федерального закона № 209-ФЗ	87383
39	ООО «Амикой»	ОХС № 21 от 10.09.2012	статья 71 Федерального закона № 209-ФЗ	8285
40	Община коренных малочисленных народов Севера «Охлым»	ОХС № 95 от 11.05.2018	Статья 71 Федерального закона № 209-ФЗ	30919
41	ИП Еранкин А.А.	ОХС № 44 от 17.12.2014	Статья 71 Федерального закона № 209-ФЗ	8339
42	Община малочисленных народов «Озеро Тымгынтор»	ОХС № 78 от 09.02.2018	Статья 71 Федерального закона № 209-ФЗ	8433
43	ОКМНС «Белогорье»	ОХС № 58 от 01.11.2017	Заявление о заключении охотсоглашения от 20 июня 2017 года	5638
44	ООО «Выйвар»	ОХС № 60 от 19.12.2017	Статья 71 Федерального закона № 209-ФЗ	65373
45	ИП Замородских Т.А.	ОХС № 61 от 19.12.2017	Статья 71 Федерального закона № 209-ФЗ	28446.6
46	ИП Тырлин В.М.	ОХС № 80 от 01.03.2018	Статья 71 Федерального закона № 209-ФЗ	19874
47.1	Община коренных малочисленных народов Севера «Назым»	ОХС № 90 от 28.03.2018	Статья 71 Федерального закона № 209-ФЗ	13666
47.2	Община коренных малочисленных народов Севера «Назым»	ОХС № 88 от 27.03.2018	Статья 71 Федерального закона № 209-ФЗ	50430
48.1	ООО Охотничье хозяйство «Добрино»	ОХС № 92 от 11.04.2018	Заявление о заключении охотсоглашения от 28 июня 2016 года, статья 71 Федерального закона № 209-ФЗ	9032

48.2	ООО Охотничье хозяйство «Добрино»	ОХС № 93 от 11.04.2018	Заявление о заключении охотсоглашения от 28 июня 2016 года, Статья 71 Федерального закона № 209-ФЗ	16450
48.3	ООО Охотничье хозяйство «Добрино»	ОХС № 98 от 03.09.2018	Статья 71 Федерального закона № 209-ФЗ	27499
48.4	ООО Охотничье хозяйство «Добрино»	ОХС № 59 от 15.12.2017	Статья 71 Федерального закона № 209-ФЗ	13421
49	ИП Щепеткин С.С.	ОХС № 37 от 06.06.2014	Статья 71 Федерального закона № 209-ФЗ	50234
50.1	Национальная родовая община «Нарымский стан» коренных малочисленных народов Севера Ханты-Мансийского автономного округа – Югры»	ОХС № 11 от 19.09.2011	Статья 71 Федерального закона № 209-ФЗ	20471
50.2	Национальная родовая община «Нарымский стан» коренных малочисленных народов Севера Ханты-Мансийского автономного округа – Югры»	ОХС № 12 от 19.09.2011	Статья 71 Федерального закона № 209-ФЗ	10030
51.1	Община коренных малочисленных народов Севера «Нарь-Ях»	ОХС № 71 от 17.01.2018	Статья 71 Федерального закона № 209-ФЗ	31731
51.2	Община коренных малочисленных народов Севера «Нарь-Ях»	ОХС № 68 от 17.01.2018	Статья 71 Федерального закона № 209-ФЗ	19617
51.3	Община коренных малочисленных народов Севера «Нарь-Ях»	ОХС № 69 от 17.01.2018	Статья 71 Федерального закона № 209-ФЗ	9327
51.4	Община коренных малочисленных народов Севера «Нарь-Ях»	ОХС № 70 от 17.01.2018	Статья 71 Федерального закона № 209-ФЗ	29435
51.5	Община коренных малочисленных народов Севера «Нарь-Ях»	ОХС № 72 от 17.01.2018	Статья 71 Федерального закона № 209-ФЗ	38496
52.1	Община коренных малочисленных народов Севера «Остяко-Вогульск»	ОХС № 24 от 21.02.2013	Статья 71 Федерального закона № 209-ФЗ	22966
52.2	Община коренных малочисленных народов Севера «Остяко-Вогульск»	ОХС № 26 от 12.03.2013	Статья 71 Федерального закона № 209-ФЗ	27470
53	Община малочисленных народов «Сиянье Севера»	ОХС № 104 от 10.12.2018	Статья 71 Федерального закона № 209-ФЗ	9113
54.1	Община коренных	ОХС № 96 от	Статья 71 Федерального закона	137265

	малочисленных народов Севера «Охлым»	30.05.2018	№ 209-ФЗ	
54.2	Община коренных малочисленных народов Севера «Охлым»	ОХС № 97 от 30.05.2018	Статья 71 Федерального закона № 209-ФЗ	42780
55	ИП Ульянкина Н.Ю.	ОХС № 30 от 28.11.2013	Статья 71 Федерального закона № 209-ФЗ	20511.5
56	ИП Змановский Г.Н.	ОХС № 42-АУ от 25.09.2014	Аукцион	18644
57	ООО «Таватях»	ОХС № 52-АУ от 22.06.2015	Аукцион	34351
58	ООО «Алекс плюс»	ОХС № 110 от 01.12.2020	Аукцион	89184
60.1	НАО «Промысловик»	ОХС № 54-АУ от 24.06.2015	Аукцион	29184
60.2	НАО «Промысловик»	ОХС № 17 от 09.07.2012	Статья 71 Федерального закона № 209-ФЗ	172299
Территории традиционного природопользования				
1	ХМ-1		Постановление Главы администрации Ханты-Мансийского района от 26 мая 1993 года № 35 «О предоставлении родовых угодий»	323651
2	ХМ-10		Постановление Главы администрации Ханты-Мансийского района от 26 мая 1993 года № 35 «О предоставлении родовых угодий»	18728
3	ХМ-11		Постановление Главы администрации Ханты-Мансийского района от 26 мая 1993 года № 35 «О предоставлении родовых угодий»	28849
4	ХМ-12		Постановление Главы администрации Ханты-Мансийского района от 18 марта 1993 года № 21 «О предоставлении родовых угодий»	19388
5	ХМ-13		Распоряжение Главы администрации Ханты-Мансийского района от 13 августа 1996 года № 362-р «Об изъятии и предоставлении земель»	3421
6	ХМ-14		Постановление Главы местного самоуправления Ханты-Мансийского района от 1 апреля 1999 года № 34 «О предоставлении и переоформлении родовых угодий»	9916
7	ХМ-15		Постановление Главы Ханты-Мансийского района 18 марта 1993 года № 21 «О предоставлении родовых угодий»	20567
8	ХМ-16		Постановление Главы Ханты-Мансийского района 18 марта 1993 года № 21 «О предоставлении родовых угодий»	18862

9	XM-17		Постановление Главы Ханты-Мансийского района 18 марта 1993 года № 21 «О предоставлении родовых угодий»	16933
10	XM-18		Постановление Главы Ханты-Мансийского района 18 марта 1993 года № 21 «О предоставлении родовых угодий»	43652
11	XM-19		Постановление Главы администрации Ханты-Мансийского района от 21 октября 1992 года № 49 «О предоставлении родовых угодий»	50620
12	XM-2		Постановление Главы администрации Ханты-Мансийского района от 26 мая 1993 года № 35 «О предоставлении родовых угодий»	16132
13	XM-20		Постановление Главы администрации Ханты-Мансийского района от 21 октября 1992 года № 49 «О предоставлении родовых угодий»	16056
14	XM-21		Постановление Главы администрации Ханты-Мансийского района от 21 октября 1992 года № 49 «О предоставлении родовых угодий»	20972
15	XM-22		Постановление Главы местного самоуправления Ханты-Мансийского района от 1 апреля 1999 года № 34 «О предоставлении и переоформлении родовых угодий»	18774
16	XM-23		Постановление Главы администрации Ханты-Мансийского района от 21 октября 1992 года № 49 «О предоставлении родовых угодий»	33346
17	XM-24		Постановление Главы администрации Ханты-Мансийского района от 26 ноября 1992 года № 57 «О предоставлении родовых угодий»	204
18	XM-25		Постановление Главы администрации Ханты-Мансийского района от 4 апреля 1994 года № 28 «О предоставлении родовых угодий»	15718
19	XM-26		Постановление Главы администрации Ханты-Мансийского района от 4 апреля 1994 года № 28 «О предоставлении родовых угодий»	11372
20	XM-27		Постановление Главы администрации Ханты-Мансийского района от 4 апреля 1994 года № 28 «О предоставлении родовых угодий»	12845
21	XM-28		Постановление Главы администрации Ханты-Мансийского района от 4 апреля 1994 года № 28 «О предоставлении родовых угодий»	2115
22	XM-29		Постановление Главы администрации	2707

			Ханты-Мансийского района от 4 апреля 1994 года № 28 «О предоставлении родовых угодий»	
23	XM-3		Постановление Главы администрации Ханты-Мансийского района от 26 мая 1993 года № 35 «О предоставлении родовых угодий»	15721
24	XM-30		Постановление Главы администрации Ханты-Мансийского района от 4 апреля 1994 года № 28 «О предоставлении родовых угодий»	2822
25	XM-31		Постановление Главы администрации Ханты-Мансийского района от 4 апреля 1994 года № 28 «О предоставлении родовых угодий»	9858
26	XM-32		Постановление Главы администрации Ханты-Мансийского района от 1 ноября 1993 года № 57 «О предоставлении родовых угодий»	11198
27	XM-33		Постановление Главы администрации Ханты-Мансийского района от 1 ноября 1993 года № 57 «О предоставлении родовых угодий»	13634
28	XM-34		Постановление Главы администрации Ханты-Мансийского района от 1 ноября 1993 года № 57 «О предоставлении родовых угодий»	2620
29	XM-35		Постановление Главы администрации Ханты-Мансийского района от 1 ноября 1993 года № 57 «О предоставлении родовых угодий»	4422
30	XM-36		Постановление Главы администрации Ханты-Мансийского района от 1 ноября 1993 года № 57 «О предоставлении родовых угодий»	8517
31	XM-37		Постановление Главы администрации Ханты-Мансийского района от 1 ноября 1993 года № 57 «О предоставлении родовых угодий»	7855
32	XM-38		Постановление Главы администрации Ханты-Мансийского района от 1 ноября 1993 года № 57 «О предоставлении родовых угодий»	10587
33	XM-39		Постановление Главы администрации Ханты-Мансийского района от 1 ноября 1993 года № 57 «О предоставлении родовых угодий»	10336
34	XM-4		Постановление Главы администрации Ханты-Мансийского района от 26 мая 1993 года № 35 «О предоставлении родовых угодий»	8808
35	XM-40		Постановление Главы администрации Ханты-Мансийского района от 9 февраля 1994 года № 11 «О	27630

			предоставлении родовых угодий»	
36	XM-41		Постановление Главы администрации Ханты-Мансийского района от 9 февраля 1994 года № 11 «О предоставлении родовых угодий», постановление Главы местного самоуправления муниципального образования Ханты-Мансийского района от 18 июня 1997 года № 36	7170
37	XM-42		Постановление Главы администрации Ханты-Мансийского района от 9 февраля 1994 года № 11 «О предоставлении родовых угодий»	23094
38	XM-43		Постановление Главы администрации Ханты-Мансийского района от 9 февраля 1994 года № 11 «О предоставлении родовых угодий»	6666
39	XM-44		Постановление Главы местного самоуправления муниципального образования Ханты-Мансийского района от 13 октября 1994 года № 63-р «О предоставлении и переоформлении родовых угодий»	3232
40	XM-45		Постановление Главы местного самоуправления муниципального образования Ханты-Мансийского района от 13 октября 1994 года № 63-р «О предоставлении и переоформлении родовых угодий»	5096
41	XM-46		Постановление Главы местного самоуправления муниципального образования Ханты-Мансийского района от 13 октября 1994 года № 63-р «О предоставлении и переоформлении родовых угодий»	10383
42	XM-47		Постановление Главы администрации Ханты-Мансийского района от 21 июня 1996 года № 33 «О предоставлении родовых угодий»	6812
43	XM-48		Постановление Главы администрации Ханты-Мансийского района от 21 июня 1996 года № 33 «О предоставлении родовых угодий»	14001
44	XM-49		Постановление Главы администрации Ханты-Мансийского района от 21 июня 1996 года № 33 «О предоставлении родовых угодий»	11924
45	XM-5		Постановление Главы администрации Ханты-Мансийского района от 26 мая 1993 года № 35 «О предоставлении родовых угодий»	30574
46	XM-50		Постановление Главы местного самоуправления муниципального образования Ханты-Мансийского района 5 июня 2001 года № 96 «О предоставлении родовых угодий»	1624

47	XM-51		Постановление Главы администрации Ханты-Мансийского района от 21 июня 1996 года № 33 «О предоставлении родовых угодий»	2346
48	XM-52		Постановление Главы местного самоуправления муниципального образования Ханты-Мансийского района от 18 января 2001 года № 5 «О предоставлении родовых угодий»	16795
49	XM-53		Постановление Главы местного самоуправления муниципального образования Ханты-Мансийского района от 18 января 2001 года № 5 «О предоставлении родовых угодий»	1861
50	XM-54		Постановление Главы местного самоуправления муниципального образования Ханты-Мансийского района от 18 января 2001 года № 5 «О предоставлении родовых угодий»	2357
51	XM-6		Постановление Главы администрации Ханты-Мансийского района от 26 мая 1993 года № 35 «О предоставлении родовых угодий»	6688
52	XM-7		Постановление Главы администрации Ханты-Мансийского района от 26 мая 1993 года № 35 «О предоставлении родовых угодий»	53817
53	XM-8		Постановление Главы администрации Ханты-Мансийского района от 26 мая 1993 года № 35 «О предоставлении родовых угодий»	4454
54	XM-9		Постановление Главы администрации Ханты-Мансийского района от 18 января 2001 года № 6, постановление Главы администрации Ханты-Мансийского района от 26 мая 1993 года № 35 «О предоставлении родовых угодий»	4000
Земли населенных пунктов				
1	г. Ханты-Мансийск, с. Батово, д. Белогорье, п. Бобровский, п. Выкатной, п. Горноправдинск, д. Долгое Плесо, с. Елизарово, с. Зенково, п. Кедровый, п. Кирпичный, п. Красноленинский, с. Кышик, п. Луговской, д. Лугофилинская, д. Нялина, с. Нялинское, п. Пыррях, с. Реполово, с. Селярово, п. Сибирский, д. Согом, с. Троица, с. Тюли, п. Урманый, с. Цингалы, д. Чембакчина, д. Шапша, д. Ягурьях, д. Ярки			28781.12
Зеленые зоны, лесопарки				
1	Зеленая зона		Приказ Департамента недропользования и природных ресурсов автономного округа от 2 марта 2018 года № 13-нп «Об утверждении лесохозяйственного регламента Самаровского лесничества и признании утратившими силу некоторых приказов Департамента природных ресурсов и несырьевого сектора экономики Ханты-Мансийского автономного округа – Югры»; Распоряжение СМ РСФСР от 23 июня	184

			1960 года № 4001-р и от 7 июня 1966 года № 1513-р, Решение Тюменского облисполкома от 24 марта 1960 года № 195 и от 28 февраля 1960 года № 160	
2	Зеленая зона		Приказ Департамента недропользования и природных ресурсов автономного округа от 2 марта 2018 года № 13-нп «Об утверждении лесохозяйственного регламента Самаровского лесничества и признании утратившими силу некоторых приказов Департамента природных ресурсов и несырьевого сектора экономики Ханты-Мансийского автономного округа – Югры»; распоряжение СМ РСФСР от 23 июня 1960 года № 4001-р и от 7 июня 1966 года № 1513-р, решение Тюменского облисполкома от 24 марта 1960 года № 195 и от 28 февраля 1960 года № 160	6471

<*> Площадь в пределах района приведена по ГИС

Таблица 6.22

Общедоступные охотничьи угодья Ханты-Мансийского района

Общедоступные охотничьи угодья	Площадь, га
Ханты-Мансийское 1	798
Ханты-Мансийское 2	550
Ханты-Мансийское 3	1443
Ханты-Мансийское 4	1466
Ханты-Мансийское 5	725
Ханты-Мансийское 6	1487
Ханты-Мансийское 7	416192
Ханты-Мансийское 8	26876
Ханты-Мансийское 9	1655
Ханты-Мансийское 10	79624
Ханты-Мансийское 11	5740
Ханты-Мансийское 12	19216
Ханты-Мансийское 13	858
Ханты-Мансийское 14	108629
Ханты-Мансийское 15	14333
Ханты-Мансийское 16	31865
Ханты-Мансийское 17	644
Ханты-Мансийское 18	103765

Ханты-Мансийское 19	831
Ханты-Мансийское 21	38419
Ханты-Мансийское 22	2600
Ханты-Мансийское 23	11829
Ханты-Мансийское 24	14050
Ханты-Мансийское 25	4333
Ханты-Мансийское 26	4375
Ханты-Мансийское 27	10006
Ханты-Мансийское 28	15273
Ханты-Мансийское 29	14028
Ханты-Мансийское 30	76359
Ханты-Мансийское 31	45699
Ханты-Мансийское 32	8998
Ханты-Мансийское 33	27454
Ханты-Мансийское 34	25686
Ханты-Мансийское 35	1367
Ханты-Мансийское 36	834
Ханты-Мансийское 37	24603
Ханты-Мансийское 38	1266
Ханты-Мансийское 39	754
Ханты-Мансийское 40	23591
Ханты-Мансийское 41	22025
Ханты-Мансийское 42	98
Ханты-Мансийское 43	390
Ханты-Мансийское 44	896
Ханты-Мансийское 45	695
Ханты-Мансийское 46	3363
Ханты-Мансийское 48	6265
Ханты-Мансийское 49	1589
Ханты-Мансийское 50	10638
Ханты-Мансийское 51	4705
всего	1 218 885

Описание границ, планируемых общедоступных охотничьих угодий (рисунок 6.10), представлено в таблице 6.24, перспективные зоны для создания закрепленных охотничьих угодий (рисунок 6.11) – в таблице 6.27.

В таблице 6.25 представлена площадь по категориям территорий автономного округа в соответствии с приказом Министерства природных ресурсов и экологии РФ от 28 января 2011 № 23 «Об утверждении требований к содержанию, формам отчетности, а также к порядку представления отчетности об осуществлении переданных полномочий Российской Федерации в области охоты и сохранения охотничьих ресурсов».

Таблица 6.23

Планируемые общедоступные охотничьи угодья и перспективные зоны для создания закрепленных охотничьих угодий в разрезе районов автономного округа

Общедоступные охотничьи угодья		Перспективные зоны для создания закрепленных охотничьих угодий	
название	площадь, га	Название	площадь, га
Белоярский район			
Белоярское 1	210929	Аминская	215 458
Белоярское 2.1	99104		
Белоярское 2.2	825199		
Белоярское 3	20540		
Белоярское 4	717042		
Березовский район			
Березовское 1	1827122		
Березовское 2	3624038		
Кондинский район			
Кондинское 1	3 130 054	Куминская	103595
Кондинское 2	61941	Катынская	137282
Кондинское 3	7864	Евринская	90366
Кондинское 4	14023		
Кондинское 5	3 575	-	-
Кондинское 6	3277	-	-
Кондинское 7	188157		
Нефтеюганский район			
Нефтеюганское 1	52659	-	-
Нефтеюганское 4	1579	-	-

Нефтеюганское 5	915	-	-
Нефтеюганское 7	746	-	-
Нефтеюганское 8	13755		
Нефтеюганское 10	1651	-	-
Нефтеюганское 11	2099	-	-
Нефтеюганское 12	3904	-	-
Нефтеюганское 13	1657	-	-
Нефтеюганское 14	3317	-	-
Нефтеюганское 15	10268	-	-
Нефтеюганское 16	158354	-	-
Нижневартовский район			
Нижневартовское 1	22764	планируемая зона охраны охотничьих животных «Радужная»	86572
Нижневартовское 2.1	178741		
Нижневартовское 2.2	154013		
Нижневартовское 2.3	108449		
Нижневартовское 2.4	477716		
Нижневартовское 3.1	1 019 708		
Нижневартовское 3.2	140 859		
Нижневартовское 4	4108		
Нижневартовское 5	2296		
Нижневартовское 6	971		
Нижневартовское 7	256583		
Нижневартовское 8	76611		
Нижневартовское 9	87535		
Нижневартовское 10	3147		
Нижневартовское 11	3170		
Нижневартовское 12	54278	-	-
Нижневартовское 13	217	-	-
Нижневартовское 14	1790		
Октябрьский район			
Октябрьское 1	1175717		
Октябрьское 3	1326		

Октябрьское 10	4843	-	-
Октябрьское 11	2074	-	-
Октябрьское 12	2544	-	-
Октябрьское 13	274	-	-
Октябрьское 14	4131	-	-
Советский район			
Советское 1	1391215	Ловинская	197111
Советское 2	62667		
Советское 3	19332		
Советское 4	3398		
Советское 5	13257		
Сургутский район			
Сургутское 1	799899	Пынкильяхская	95512
Сургутское 2	95920	Планируемая зона охраны охотничьих животных «Пойменная»	16114
Сургутское 3	87492		
Сургутское 4	400750		
Сургутское 5	2167		
Сургутское 6	8590		
Сургутское 7	51208		
Сургутское 9	16851		
Сургутское 10	252745		
Сургутское 11	8246		
Сургутское 12	3941		
Сургутское 13	25838		
Сургутское 14	1071367		
Сургутское 15	52750		
Сургутское 16	145678		
Сургутское 17	8360		
Сургутское 18	4324		
Сургутское 19	10638		
Сургутское 20	1990		
Сургутское 21	6964		

Сургутское 22	3398		
Сургутское 23	1919		
Сургутское 24	964		
Ханты-Мансийский район			
Ханты-Мансийское 1	798	Янгүловская	10006
Ханты-Мансийское 2	550	Согомская	15273
Ханты-Мансийское 3	1443		
Ханты-Мансийское 4	1466		
Ханты-Мансийское 5	725		
Ханты-Мансийское 6	1487		
Ханты-Мансийское 7	416192		
Ханты-Мансийское 8	26876		
Ханты-Мансийское 9	1655		
Ханты-Мансийское 10	79624		
Ханты-Мансийское 11	5740		
Ханты-Мансийское 12	19216		
Ханты-Мансийское 13	858		
Ханты-Мансийское 14	108629		
Ханты-Мансийское 15	14333		
Ханты-Мансийское 16	31865		
Ханты-Мансийское 17	644		
Ханты-Мансийское 18	103765		
Ханты-Мансийское 19	831		
Ханты-Мансийское 21	38419		
Ханты-Мансийское 22	2600		
Ханты-Мансийское 23	11829		
Ханты-Мансийское 24	14050		
Ханты-Мансийское 25	4333		
Ханты-Мансийское 26	4375		
Ханты-Мансийское 27	10006		
Ханты-Мансийское 28	15273		
Ханты-Мансийское 29	14028		
Ханты-Мансийское 30	76359		

Ханты-Мансийское 31	45699		
Ханты-Мансийское 32	8998		
Ханты-Мансийское 33	27454		
Ханты-Мансийское 34	25686		
Ханты-Мансийское 35	1367		
Ханты-Мансийское 36	834		
Ханты-Мансийское 37	24603		
Ханты-Мансийское 38	1266		
Ханты-Мансийское 39	754		
Ханты-Мансийское 40	23591		
Ханты-Мансийское 41	22025		
Ханты-Мансийское 42	98		
Ханты-Мансийское 43	390		
Ханты-Мансийское 44	896		
Ханты-Мансийское 45	695		
Ханты-Мансийское 46	3363		
Ханты-Мансийское 48	6265		
Ханты-Мансийское 49	1589		
Ханты-Мансийское 50	10638		
Ханты-Мансийское 51	4705		

Рисунок 6.10

Карта-схема общедоступных охотугодий автономного округа



Рисунок 6.11

Карта-схема планируемых зон для создания закрепленных охотугодий автономного округа

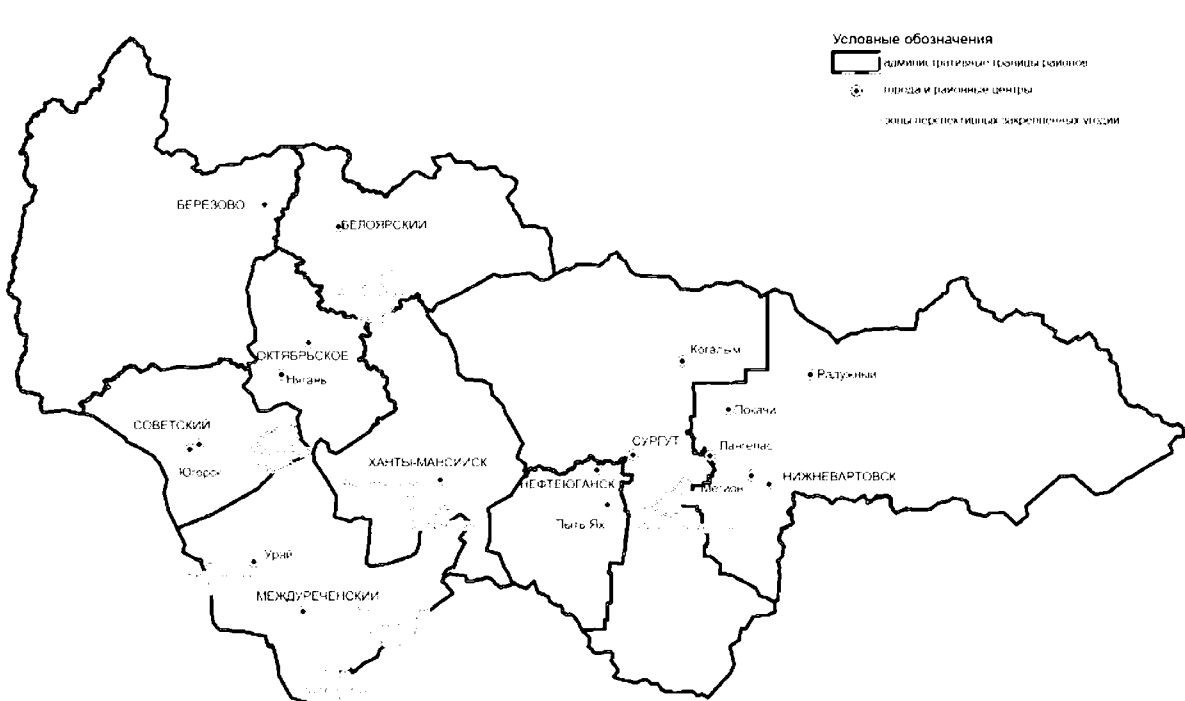


Таблица 6.24

Описание границ проектируемых общедоступных охотничьих угодий

№	Наименование охотничьего угодья	Описание границ	Площадь, га
1	Березовское 1	<p>Северная: от северной точки квартала 1 Березовского лесничества Саранпаульского участкового лесничества Саранпаульского урочища по административной границе автономного округа с Ямало-Ненецким автономным округом до северо-восточной точки квартала 146 Березовского лесничества Саранпаульского участкового лесничества Саранпаульского урочища.</p> <p>Восточная: от северо-восточной точки квартала 146 Березовского лесничества Саранпаульского участкового лесничества Саранпаульского урочища до юго-восточной точки квартала 1064 Березовского лесничества Саранпаульского участкового лесничества Саранпаульского урочища, по северным и западным границам зоны охраны охотничьих животных «Кемпаж», до юго-западной точки квартала 1552 Березовского лесничества Саранпаульского участкового лесничества, исключая территорию закрепленных охотничьих угодий ОКМНС «Турупья». Оттуда северным направлением по западным границам лесоустроительных кварталов 1552, 1505, 1456 Березовского лесничества Саранпаульского участкового лесничества Саранпаульского урочища. Далее западным направлением по южным границам лесоустроительных кварталов 1412, 1411, 1410, 1409, 1408 Березовского лесничества Саранпаульского участкового лесничества Саранпаульского урочища. Оттуда южным направлением по восточным границам лесоустроительных кварталов 1450, 1499, 1546, 1593, 1642, 1690 Березовского лесничества Саранпаульского участкового лесничества Саранпаульского урочища. Оттуда через лесоустроительный квартал 41 Березовского лесничества Березовского участкового лесничества Пойменного урочища до угловой северо-западной точки лесоустроительного квартала 1693 Березовского лесничества Саранпаульского участкового лесничества Саранпаульского урочища. Далее по западной и северной границам лесоустроительного квартала 1694 Березовского лесничества Саранпаульского участкового лесничества Саранпаульского урочища, исключая территорию закрепленных охотничьих угодий (далее – ЗОУ) НО КМНС «Межи». Далее граница проходит юго-восточным и западным направлением по границам ТТП № Б-18 до угловой северо-восточной точки лесоустроительного квартала 184 Березовского лесничества Сосьвинского участкового лесничества Сосьвинского урочища. Далее южным направлением по восточным границам лесоустроительных кварталов 184, 255, 323 Березовского лесничества Сосьвинского участкового лесничества Сосьвинского урочища. Оттуда по южной границе лесоустроительного квартала 323 Березовского лесничества Сосьвинского участкового лесничества Сосьвинского урочища. Далее по восточным границам лесоустроительных кварталов 322, 458 Березовского лесничества Сосьвинского участкового лесничества Сосьвинского урочища, исключая территорию закрепленных охотугодий ЗАО «Березовский коопзверопромхоз» до пересечения с границей ТТП № Б-10. Далее северо-западным направлением по границам ТТП № Б-10, Б-2 до пересечения с восточной границей лесоустроительного квартала 672 Березовского лесничества Сосьвинского участкового лесничества Сосьвинского урочища. Оттуда южным направлением по восточным границам лесоустроительных кварталов 749, 750, 808 Березовского лесничества Сосьвинского участкового лесничества Сосьвинского урочища до пересечения с ТТП № Б-11.</p> <p>Южная: от юго-западной точки квартала 808 Березовского лесничества Сосьвинского участкового лесничества по северной границе ТТП № Б-11 до угловой юго-западной точки квартала 893 Березовского лесничества Сосьвинского участкового лесничества Сосьвинского урочища, далее по восточной границе указанного квартала, отсюда по южным границам лесоустроительных кварталов 803, 802, 801, 800, 799, 798, 797, 796, 795, 794, 793, 792, 791, 790, 789, 788, 787, 786 Березовского лесничества Сосьвинского участкового лесничества Сосьвинского урочища, исключая территорию закрепленных охотугодий НОКМНС «Сосьва».</p> <p>Западная: от юго-западной точки квартала 786 Березовского лесничества Сосьвинского участкового лесничества Сосьвинского</p>	1827122

		<p>урочища граница проходит северным направлением по западным границам лесоустроительных кварталов 786, 731, южным и западным границам квартала 657 Березовского лесничества Сосьвинского участкового лесничества Сосьвинского урочища, далее северным направлением по западным границам кварталов 583, 513, 440, 378, 306, 245, 171, 108 Березовского лесничества Сосьвинского участкового лесничества Сосьвинского урочища. Далее по западным границам лесоустроительных кварталов 1708, 1683, южной и западной границам кварталов 1634, 1585 Березовского лесничества Саранпаульского участкового лесничества Саранпаульского урочища, далее по южной границе квартала 1584, восточной и южной границам квартала 1630, восточным границам кварталов 1629, 1678, 1703 Березовского лесничества Саранпаульского участкового лесничества Саранпаульского урочища. Далее по южным границам лесоустроительных кварталов 1702, 1701, 1700, по западным и южным границам кварталов 1675, 1626, 1579, 1533, 1440, 1359, 1357, 1355, 1437, 1481 Березовского лесничества Саранпаульского участкового лесничества Саранпаульского урочища, исключая закрепленное охотугодьё ОКМНС «Турупья» и ТТП № Б-1. Далее граница проходит общим северным направлением по административной границе Ханты-Мансийского автономного округа – Югры до от северной точки квартала 1 Березовского лесничества Саранпаульского участкового лесничества Саранпаульского урочища, начальной точки описания.</p> <p>Из границ общедоступного охотничьего угодья исключены ООПТ памятника природы регионального значения «Лешак-Щелья» и его охранная зона, ЗОУ ОКМНС «Турупья» (ТТП № Б-1), земли населенного пункта Саранпауль.</p>	
2	Березовское 2	<p>Северная: от северо-западной точки квартала 1129 Березовского лесничества Сосьвинского участкового лесничества по южной границе ЗОУ ООО «Община Кимкъясуй», далее по южной границе ТТТ № Б-11, по западной, южной и восточной границе ТТТ № Б-4, далее по южной ТТП № Б-11, далее по южной границе ЗОУ ООО «Дары Тайги», далее по южной и восточной границе ЗОУ ЗАО «Березовский коопзверопромхоз», далее по южной и восточной границе ЗОУ ООО «Северная Сосьва» до северо-западной точки квартала 75 Березовского лесничества Березовского участкового лесничества, далее по административной границе автономного округа с Ямало-Ненецким автономным округом до границы ЗОУ ИП Козловский А.В., далее по западной, южной и восточной границе ЗОУ ИП Козловский А.В, далее по северной границе кварталов 7 - 9 Березовского лесничества Березовского участкового лесничества до северо-восточной точки квартала 9 Березовского лесничества Березовского участкового лесничества Березовского урочища. Далее граница проходит по северным границам лесоустроительных кварталов 1, 2, 3, 4 Березовского лесничества Березовского участкового лесничества Пойменного урочища.</p> <p>Восточная: от северо-восточной точки квартала 4 Березовского лесничества Березовского участкового лесничества Пойменного урочища, по западной административной границе Березовского района с Белоярским районом до пересечения с границей Березовского государственного природного заказника регионального значения, далее границе указанного заказника, исключая ТТП № Б-7, Б-8, Б-13, Б-17. Далее по административной границе Березовского района с Октябрьским районом до юго-восточной точки квартала 1281 Березовского лесничества Березовского участкового лесничества Березовского урочища.</p> <p>Южная: от юго-восточной точки квартала 1281 Березовского лесничества Березовского участкового лесничества Березовского урочища по административной границе Березовского района с Советским районом, далее по восточной, северной, западной границе ООПТ государственный природный заповедник «Малая Сосьва», далее по границе охранной зоны заповедника «Малая Сосьва», далее по южной границе кварталов 537 - 535, 557, 552 Няксимвольского лесничества Хуранского участкового лесничества Хуранского урочища, далее по восточной, северной, западной границе ЗОУ ЗАО «Березовский коопзверопромхоз», далее по восточной, северной границе ЗОУ ИП Трускова Н.С., далее по северной и западной шранице ЗОУ ООО «Дары тайги», далее по западной границе ЗОУ ЗАО «Березовский коопзверопромхоз», далее по административной границе Березовского района с Советским районом до пересечения с западной границей ТТП № Б-19. Далее по границе ТТП № Б-19, Б-5, Б-6, Б-14, Б-9 до пересечения с западной границей ЗОУ ЗАО «Березовский коопзверопромхоз». Далее по границе ЗОУ ЗАО «Березовский коопзверопромхоз» до пересечения с административной границей Березовского района. Далее по южной границе кварталов 129 - 123 до северо-западной точки квартала 123 Няксимвольского лесничества Няксимвольского участкового лесничества Березовского урочища.</p>	3624038

		<p>Западная: от северо-западной точки квартала 123 Няксимвольского участкового лесничества Березовского урочища по административной границе автономного округа со Свердловской областью до северо-западной точки квартала 1129 Березовского лесничества Сосьвинского участкового лесничества.</p> <p>из границ общедоступного охотничьего угодья исключены: государственный природный заказник регионального значения «Вогулка», зеленая зона, земли населенных пунктов: Березово, Приполярный, Хулимсунт, Шайтанка, Ванзетур, Игрим, Анеева, Светлый, Теги, Пугоры, Деминская, территории ТТП № Б-9, ТТП № Б-3, ТТП № Б-12, ТТП № Б-16, ТТП № Б-20, ТТП № Б-21.</p>	
3	Белоярское 1	<p>Северная: от северо-западной точки квартала 5 Белоярского лесничества Полноватского участкового лесничества Полноватского урочища по границе Белоярского района с Ямало-Ненецким автономным округом до северо-восточной точки квартала 34 Полноватского участкового лесничества Полноватского урочища.</p> <p>Восточная: от северо-восточной точки квартала 34 Полноватского участкового лесничества Полноватского урочища по восточной границе кварталов 34, 46, 64, 73, 94, 114, 132, 149 Полноватского участкового лесничества Полноватского урочища, далее посевной границе ТТП № БЯ-1, ТТП № БЯ-6, по восточной, северной, западной границе ТТП № БЯ-3, западной и южной границе БЯ-6.</p> <p>Южная: по северной границе ТТП № БЯ-21, северной и западной границам БЯ-12.</p> <p>Западная: по восточной и северной границам ТТП № БЯ-12, далее по восточной границе государственного природного заказника регионального значения «Березовский», совпадающей с границей Березовского района, отсюда по восточной границе ТТП № БЯ-2. Далее граница охотугодья проходит по границе района, затем по южной и восточной границам зоны охраны охотничьих животных «Ванзеватская». Далее граница проходит по южной и восточной границе ТТП № БЯ-4 до северо-западной точки квартала 5 Полноватского участкового лесничества Полноватского урочища. Из общедоступного охотугодья исключаются земли с. Ванзеват.</p>	210929
4	Белоярское 2.1	<p>Северная: от крайней юго-западной точки ТТП № БЯ-12 по южной границе, далее через лесоустроительные кварталы 15-16 Белоярского лесничества Полноватского участкового лесничества Пойменного урочища, далее снова по южной границе ТТП № БЯ-12.</p> <p>Восточная: по западной границе ТТП № БЯ-21, БЯ-32 до пересечения с южной границей лесоустроительного квартала 548 Белоярского лесничества Полноватского участкового лесничества Полноватского урочища.</p> <p>Южная: по южной границе кварталов 548, 547, 546, 545, 544, 543 548 Белоярского лесничества Полноватского участкового лесничества Полноватского урочища. Далее по границам лесоустроительного квартала 24 548 Белоярского лесничества Полноватского участкового лесничества Пойменного урочища.</p> <p>Западная: по границам ТТП № БЯ-7, БЯ-9, БЯ-11, БЯ-10, БЯ-8, БЯ-22, исключая ТТП до крайней юго-западной точки ТТП № БЯ-12, начальной точки описания. Из общедоступного охотугодья исключаются земли с. Полноват.</p>	99104
5	Белоярское 2.2	<p>Северная: от угловой юго-западной точки лесоустроительного квартала 1043 Белоярского лесничества Казымского участкового лесничества Казымского урочища по восточной границе ТТП № БЯ-32, БЯ-21, БЯ-20 до пересечения с границей закрепленного охотугодья НСРО КМНС манси «Ить-Ях» в лесоустроительном квартале 475 Белоярского лесничества Казымского участкового лесничества Казымского урочища. Далее по южной и восточной границе закрепленного охотугодья НСРО КМНС манси «Ить-Ях» до административной границы Ханты-Мансийского автономного округа – Югры. Далее по границе Ханты-Мансийского автономного округа – Югры до пересечения с границей охранной зоны государственного природного заказника регионального значения «Сорумский» до пересечения с границей ТТП № БЯ-17.</p> <p>Восточная: по западной границе ТТП № БЯ-17, БЯ-13 до границы Белоярского района.</p>	825199

		<p>Южная: по границе Белоярского района до угловой юго-западной точки лесоустроительного квартала 2622 Белоярского лесничества Лыхминского участкового лесничества.</p> <p>Западная: по границе закрепленного охотугодя ООО «Патриот-Север», исключая земли п. Лыхма, до пересечения с южной границей ТТП № БЯ-27. Далее по северной границе закрепленного охотугодя ООО «Патриот-Север» до пересечения с ТТП № БЯ-32 в угловой юго-западной точки лесоустроительного квартала 1043 Белоярского лесничества Казымского участкового лесничества Казымского урочища, начальной точки описания.</p> <p>Из общедоступного охотугодя исключаются земли п. Лыхма, с. Казым, г. Белоярский, п. Верхнеказымский, а также территория ТТП № БЯ-24, БЯ-25.</p>	
6	Белоярское 3	<p>Северная: от точки пересечения восточной границы ТТП № БЯ-17 с границей охранной зоны государственного природного заказника регионального значения «Сорумский» в лесоустроительном квартале 616 Белоярского лесничества Казымского участкового лесничества Казымского урочища до пересечения с границей ТТП № БЯ-23 в лесоустроительном квартале 558 Белоярского лесничества Казымского участкового лесничества Казымского урочища.</p> <p>Восточная: по южной границе ТТП № БЯ-23, по западной границе ТТП № БЯ-13.</p> <p>Южной границы нет.</p> <p>Западная: по северной границе ТТП № БЯ-19, восточной границе ТТП № БЯ-17 до точки пересечения восточной границы ТТП № БЯ-17 с границей охранной зоны государственного природного заказника регионального значения «Сорумский» в лесоустроительном квартале 616 Белоярского лесничества Казымского участкового лесничества Казымского урочища, начальной точки описания.</p>	20540
7	Белоярское 4	<p>Северная: от крайней северо-западной угловой точки квартала 3 Казымского участкового лесничества Казымского урочища по административной границе Белоярского района Ханты-Мансийского автономного округа – Югры с Ямало-Ненецким автономным округом до северо-восточной точки квартала 3 Казымского участкового лесничества Казымского урочища.</p> <p>Восточная: от северо-восточной точки квартала 34 Казымского участкового лесничества Казымского урочища по восточной границе квартала до пересечения с границей ТТП № БЯ-16. Далее по границе ТТП № БЯ-16 до пересечения с охранной зоной природного парка «Нумто» в лесоустроительном квартале 62 урочища Нумто Казымского участкового лесничества Белоярского лесничества.</p> <p>Далее по границе охранной зоны природного парка «Нумто» до пересечения с границей ТТП № БЯ-33 в лесоустроительном квартале 1343 урочища Нумто Казымского участкового лесничества Белоярского лесничества, далее по границе ТТП № БЯ-33 до пересечения с охранной зоной природного парка «Нумто» в лесоустроительном квартале 1260 урочища Нумто Казымского участкового лесничества Белоярского лесничества. Далее по границе охранной зоны природного парка «Нумто», затем по границе природного парка «Нумто», далее снова по границе охранной зоны природного парка «Нумто». В лесоустроительном квартале 1706 урочища Нумто Казымского участкового лесничества Белоярского лесничества граница проходит про прямой 1 км на юго-восток до границ природного парка «Нумто», а затем по его границе и по границе охранной зоны. В лесоустроительном квартале 1801 урочища Нумто Казымского участкового лесничества Белоярского лесничества граница проходит про прямой 1 км юг до границ природного парка «Нумто», а затем по его границе и по границе охранной зоны до пересечения с административной границей Белоярского района в лесоустроительном квартале 1801 урочища Нумто Казымского участкового лесничества Белоярского лесничества.</p> <p>Южная: от точки пересечения границы охранной зоны природного парка «Нумто» на южной границе квартала 1801 Казымского участкового лесничества урочища Нумто с административной границей Белоярского района граница охотугодя проходит общим направлением на запад по границе Белоярского района до пересечения с границей ТТП № БЯ-13 в лесоустроительном квартале 2385 Белоярского лесничества Казымского участкового лесничества урочища Нумто.</p> <p>Западная: от крайней юго-восточной точки ТТП № БЯ-13 в лесоустроительном квартале 2385 Белоярского лесничества Казымского</p>	717042

		<p>участкового лесничества урочища Нумто общим северным направлением граница проходит по границе ТПП № БЯ-13, БЯ-23 до пересечения с охранной зоной государственного природного заказника регионального значения «Сорумский». Далее граница проходит по границе охранной зоны ГПЗ «Сорумский», исключая ТПП № БЯ-23 до пересечения с ТПП № БЯ-26. Оттуда граница проходит северо-восточным, а затем северо-западным и западным направлением по границам ТПП № БЯ-26 до пересечения с охранной зоной государственного природного заказника регионального значения «Сорумский». Далее граница проходит по границе охранной зоны ГПЗ «Сорумский» до пересечения с административной границей Ханты-Мансийского автономного округа – Югры в лесостроительном квартале 38 Белоярского лесничества Казымского участкового лесничества Казымского урочища. Оттуда общим северным направлением по границе Ханты-Мансийского автономного округа – Югры до угловой точки квартала 3 Казымского участкового лесничества Казымского урочища, начальной точки описания.</p> <p>Из границ общедоступного охотничьего угодья исключены земли населенных пунктов: Сорум, Сосновка, Юильск, территория ТПП № БЯ-28.</p>	
8	Кондинское 1	<p>Северная: от северо-западной точки квартала 3 Урайского лесничества Верхне-Кондинского участкового лесничества Верхне-Кондинского урочища по административной границе Кондинского района с Советским районом до пересечения с границей государственного природного заказника федерального значения «Верхне-Кондинский». Далее по границе указанного заказника до пересечения с административной границей Кондинского района с Советским районом, далее по границе района до пересечения с ТПП № К-11.</p> <p>Восточная: от точки пересечения границы ТПП К-11 с северной границей Кондинского района граница проходит южным направлением по границе ТПП № К-11 до северной границы ЗОУ «Сельскохозяйственная национальная община «Глухарь»», далее по северным, западным и южным границам ЗОУ ИП Рублёвой В.И., западной границе ЗОУ «Сельскохозяйственная национальная община «Глухарь»», далее по границам ЗОУ ОКМНС «Красный Яр», отсюда по границам ТПП № К-13, К-22 К-12, К-21, далее по границам ЗОУ ОКМНС «Красный Яр», отсюда по южным и восточным границам ЗОУ «Сельскохозяйственная национальная община «Глухарь» до пересечения с административной границей Кондинского и Ханты-Мансийского районов. Оттуда по границе района общим восточным направлением до пересечения с ООПТ «Государственный природный заказник федерального значения «Васпухольский». Оттуда по границам ТПП № К-213, К-20 до административной границы Кондинского и Ханты-Мансийского районов. Оттуда по границе районов до пересечения с границей ЗОУ НОКМНС «Кама», исключая ТПП № К-7, К-26 до административной границы Ханты-Мансийского автономного округа – Югры с Тюменской областью. Далее по границе Ханты-Мансийского автономного округа – Югры с Тюменской областью до угловой юго-восточной точки квартала 532 Кондинского лесничества Кондинского участкового лесничества Кондинского урочища, места пересечения с границами ЗОУ «Сельскохозяйственная национальная община «Глухарь».</p> <p>Южная: от угловой юго-восточной точки квартала 532 Кондинского лесничества Кондинского участкового лесничества Кондинского урочища граница проходит по восточным, северным, западным и южным границам ЗОУ «Сельскохозяйственная национальная община «Глухарь» до пересечения с административной границей Ханты-Мансийского автономного округа – Югры и Тюменской области. Далее по границе Ханты-Мансийского автономного округа – Югры до угловой северо-западной точки лесостроительного квартала 216 Кондинского лесничества Морткинского участкового лесничества Междуреченского урочища.</p> <p>Западная: от угловой северо-западной точки лесостроительного квартала 216 Кондинского лесничества Морткинского участкового лесничества Междуреченского урочища граница проходит по южной, восточной, северной границе ЗОУ Семейной (родовой) ОКМНС «Карагаево», северной границе ЗОУ «Сельскохозяйственная национальная община «Глухарь» до пересечения с административной границей Ханты-Мансийского автономного округа -Югры со Свердловской областью в лесостроительном квартале 114 Урайского лесничества Урайского участкового лесничества Урайского урочища. Далее граница проходит по административной границе Ханты-</p>	3130054

		<p>Мансийского автономного округа – Югры со Свердловской областью до точки пересечения с границами ЗОУ «Сельскохозяйственная национальная община «Глухарь» в угловой северо-западной точке лесоустroительного квартала 10 Урайского лесничества Урайского участкового лесничества Урайского урочища. Далее граница проходит по южным, восточным и северным границам ЗОУ «Сельскохозяйственная национальная община «Глухарь» до угловой северо-западной точки квартала 3 Урайского лесничества Верхне-Кондинского участкового лесничества Верхне-Кондинского урочища, начальной точки описания.</p> <p>Исключены из границ общедоступного охотничьего угодья земли населенных пунктов: Урай, Лиственничный, Мортка, Мулымья, Назарово, Половинка, Сотник, Старый, Катгыш, Супра, Ушья, Чангырья, Шаим, Шугур, Ягодный, Леуши, Междуреченский, Куминский, Юмас, Ямки, Ильичевка, Кондинское, Никулкина, Болчары, Дальний, Карым, Луговой, территории ТТП № К-12, ТТП № К-13, ТТП № К-15, ТТП № К-16, ТТП № К-21, ТТП № К-22, ТТП № К-28, ТТП № К-30, ТТП № К-4, ТТП № К-6, ТТП № К-9, ТТП № К-1, ТТП № К-5, ТТП № К-8, ТТП № К-31, ТТП № К-23, ТТП № К-3, ТТП № К-2, ТТП № К-34, ТТП № К-27, ТТП № К-19, ТТП № К-35, ТТП № К-29, ТТП № К-14, ТТП № К-24, ТТП № К-18, ТТП № К-10, ТТП № К-11, ТТП № К-32, закрепленное охотничье угодье: община коренных малочисленных народов Севера «Красный Яр», сельскохозяйственная национальная община «Глухарь», зеленая зона пгт. Кондинское, общедоступное охотугодье Кондинское 2, государственный природный заказник регионального значения «Куминский».</p>	
9	Кондинское 2	<p>Северная: от северо-западной точки квартала 180 Кондинского лесничества Морткинского участкового лесничества Ямкинское урочища по северной границе кварталов 180 - 183 Ямкинское урочища до северо-восточной точки квартала 183 Ямкинское урочища.</p> <p>Восточная: от северо-восточной точки квартала 183 Ямкинское урочища по восточной границе кварталов 183, 199 Морткинского участкового лесничества Ямкинское урочища, по южной границе кварталов 199 - 197 Морткинского участкового лесничества Ямкинское урочища, по восточной границе квартала 211 Морткинского участкового лесничества Ямкинское урочища, по северной границе кварталов 224 - 227 Морткинского участкового лесничества Ямкинское урочища, по восточной границе квартала 227 Морткинского участкового лесничества Ямкинское урочища, по северной границе кварталов 548 Кондинского участкового лесничества Кондинское урочища, по северной, восточной, южной границе квартала 549 Кондинского участкового лесничества Кондинское урочища, по восточной и южной границе квартала 55 Кондинского участкового лесничества Кондинское урочища, по восточной границе до юго-восточной точки квартала 263 Морткинского участкового лесничества Ямкинское урочища.</p> <p>Южная: от юго-восточной точки квартала 263 Морткинского участкового лесничества Ямкинское урочища по южной границе кварталов 263, 274 до юго-западной точки квартала 274 Морткинского участкового лесничества Ямкинское урочища.</p> <p>Западная: от юго-западной точки квартала 274 Морткинского участкового лесничества Ямкинское урочища по западной границе квартала 247 Морткинского участкового лесничества Ямкинское урочища, по южной и западной границе квартала 262 Морткинского участкового лесничества Ямкинское урочища, по южной границе кварталов 246 - 239 Морткинского участкового лесничества Ямкинское урочища, по западной и северной границе квартала 239 Морткинского участкового лесничества Ямкинское урочища, по северной границе квартала 240 Морткинского участкового лесничества Ямкинское урочища, по западной границе кварталов 229, 219, 218 Морткинского участкового лесничества Ямкинское урочища, по западной и северной границе квартала 207 Морткинского участкового лесничества Ямкинское урочища, по северной границе кварталов 208 - 210 Морткинского участкового лесничества Ямкинское урочища, по западной границе кварталов 196, 180 до северо-западной точки квартала 180 Морткинского участкового лесничества Ямкинское урочища.</p>	61941
10	Кондинское 3	<p>Северная: от северо-западной точки квартала 3 Болчаровского участкового лесничества Болчаровского урочища по границе Кондинского района с Ханты-Мансийским районом до северной точки квартала 1 Болчаровского участкового лесничества Болчаровского урочища.</p>	7864

		<p>Восточная: от северной точки квартала 1 по восточной границе квартала 1 Болчаровского участкового лесничества, по границе Кондинского района с Ханты-Мансийским районом.</p> <p>Южная: от границы Кондинского района с Ханты-Мансийским районом по границе ЗОУ НО КМНС «Кама» до юго-западной точки квартала 3 Болчаровского участкового лесничества.</p> <p>Западная: по западной границе квартала 3 Болчаровского участкового лесничества Болчаровского урочища.</p>	
11	Кондинское 4	<p>Северная: от северо-западной точки квартала 109 Болчаровского участкового лесничества Болчаровского урочища по северной границе кварталов 109, 110 Болчаровского участкового лесничества Болчаровского урочища до северо-восточной точки квартала 110 Болчаровского участкового лесничества Болчаровского урочища.</p> <p>Восточная: от северо-восточной точки квартала 110 Болчаровского участкового лесничества Болчаровского урочища по границе Кондинского района с Ханты-Мансийским районом до границы ЗОУ НО КМНС «Кама» в лесоустроительном квартале 189 Кондинского лесхоза Болчаровского участкового лесничества Болчаровского урочища.</p> <p>Южная: от точки пересечения административной границы Кондинского района с Ханты-Мансийским районом и границы ЗОУ НО КМНС «Кама» в лесоустроительном квартале 189 Кондинского лесхоза Болчаровского участкового лесничества Болчаровского урочища по границе ЗОУ до угловой северо-восточной точки лесоустроительного квартала 188 Кондинского лесхоза Болчаровского участкового лесничества Болчаровского урочища на оз. Межевой Сор.</p> <p>Западная: от угловой северо-восточной точки лесоустроительного квартала 188 Кондинского лесхоза Болчаровского участкового лесничества Болчаровского урочища на оз. Межевой Сор по западной границе кварталов: 168, 145, 127, 109 до северо-западной точки квартала 109 Болчаровского участкового лесничества Болчаровского урочища, начальной точки описания.</p>	14023
12	Кондинское 5	Граница охотугодя проходит по по границам лесоустроительных кварталов 436, 148, 149, 150 Кондинского лесничества Карымского участкового лесничества Карымского урочища	3575
13	Кондинское 6	В пределах кварталов 184, 257, 334 Кондинского лесничества Карымского участкового лесничества Карымского урочища.	3277
14	Кондинское 7	<p>Северная: от точки пересечения границы ТТП № К-11 с административной границей Кондинского и Советского районов в лесоустроительном квартале 10 Урайского лесничества Верхне-Кондинского участкового лесничества Супринского урочища граница общедоступного охотугодя проходит северо-восточным направлением по границе района до угловой северо-восточной точки лесоустроительного квартала 1 Урайского лесничества Учинского участкового лесничества Луговского урочища.</p> <p>Восточная: от угловой северо-восточной точки лесоустроительного квартала 1 Урайского лесничества Учинского участкового лесничества Луговского урочища по административной границе Кондинского и Ханты-Мансийского района до угловой юго-восточной точки лесоустроительного квартала 95 Кондинского лесничества Карымского участкового лесничества Карымского урочища.</p> <p>Южная: по северной границе ЗОУ сельскохозяйственная национальная община «Глухарь» до угловой юго-западной точки лесоустроительного квартала 115 Урайского лесничества Учинского участкового лесничества Луговского урочища.</p> <p>Западная: от угловой юго-западной точки лесоустроительного квартала 115 Урайского лесничества Учинского участкового лесничества Луговского урочища граница проходит общим северным направлением по восточной и северной границе ЗОУ</p>	188157

		сельскохозяйственная национальная община «Глухарь» до пересечения с границей ТТП № К-11. Далее по границе ТТП № К-11 до точки пересечения границы ТТП № К-11 с административной границей Кондинского и Советского районов в лесоустроительном квартале 10 Урайского лесничества Верхне-Кондинского участкового лесничества, начальной точки описания.	
		Исключена территория ТТП № К-6.	
15	Нефтеюганское 1	Северная: от северо-западной точки квартала 443 Нефтеюганского лесничества Салымского участкового лесничества, по северной границе кварталов 443 - 445 до северо-восточной точки квартала 445 Нефтеюганского лесничества Салымского участкового лесничества. Восточная: от северо-восточной точки квартала 445 Нефтеюганского лесничества Салымского участкового лесничества по западной границе ТТП № НЮ-28 до юго-восточной точки квартала 866 Нефтеюганского лесничества Салымского участкового лесничества. Южная: от юго-восточной точки квартала 866 Нефтеюганского лесничества Салымского участкового лесничества по южной северной границе ТТП № НЮ-11 до юго-западной точки квартала 798 Нефтеюганского лесничества Салымского участкового лесничества. Западная: от юго-западной точки квартала 798 Нефтеюганского лесничества Салымского участкового лесничества общим северным направлением по восточным границам НЮ-9, НЮ-10 до угловой северо-западной точки квартала 443 Нефтеюганского лесничества Салымского участкового лесничества, начальной точки описания.	52659
16	Нефтеюганское 4	В пределах кварталов 159, 186 Нефтеюганского лесничества Куть-Яхского участкового лесничества.	1579
17	Нефтеюганское 5	В пределах квартала 506 Нефтеюганского лесничества Салымского участкового лесничества.	915
18	Нефтеюганское 7	В пределах квартала 164 Нефтеюганского лесничества Куть-Яхского участкового лесничества.	746
19	Нефтеюганское 8	Северная: по северной границе квартала 264 Нефтеюганского лесничества Лемпинского участкового лесничества Лемпинского урочища. Восточная: от северо-восточной точки квартала 264 Нефтеюганского лесничества Лемпинского участкового лесничества Лемпинского урочища по западной границе ЗОУ ООО «Нефтеюганское охотничье-промысловое хозяйство» до юго-восточной точки квартала 37 Нефтеюганского лесничества Куть-Яхского участкового лесничества. Южная: от юго-восточной точки квартала 37 Нефтеюганского лесничества Куть-Яхского участкового лесничества по южной границе кварталов 37, 36, 35 до юго-западной точки квартала 35 Нефтеюганского лесничества Куть-Яхского участкового лесничества. Западная: от юго-западной точки квартала 35 Нефтеюганского лесничества Куть-Яхского участкового лесничества по восточной границе ТТП № НЮ-18, по восточной границе ТТП № НЮ-31 до северо-восточной точки квартала 264 Лемпинского участкового лесничества Лемпинского урочища, начальной точки описания.	13755
20	Нефтеюганское 10	В пределах квартала 933 Нефтеюганского лесничества Салымского участкового лесничества.	1651
21	Нефтеюганское 11	В пределах квартала 436 Нефтеюганского лесничества Салымского участкового лесничества.	2099
22	Нефтеюганское 12	В пределах кварталов 963, 964 Нефтеюганского лесничества Салымского участкового лесничества.	3904

23	Нефтеюганское 13	В пределах квартала 921 Нефтеюганского лесничества Салымского участкового лесничества, исключая территорию ТТП № НЮ-28.	1657
24	Нефтеюганское 14	В пределах кварталов 1022, 1023 Нефтеюганского лесничества Салымского участкового лесничества.	3317
25	Нефтеюганское 15	В пределах кварталов 731, 772, 806, 841, 874 Нефтеюганского лесничества Салымского участкового лесничества.	10268
26	Нефтеюганское 16	Северная: от угловой северо-западной точки лесоустроительного квартала 262 Нефтеюганского лесничества Куть-Яхского участкового лесничества граница проходит по южным границам ТТП № НЮ-30, НЮ-14 до угловой северо-восточной точки лесоустроительного квартала 197 Нефтеюганского лесничества Куть-Яхского участково лесничества. Восточная: от северо-восточной точки лесоустроительного квартала 197 Нефтеюганского лесничества Куть-Яхского участково лесничества граница проходит южным направлением по восточным границам лесоустроительных кварталов 197, 220, 244, 245, 246, 278, северным границам кварталов 309, 310, восточным границам кварталов 310 Нефтеюганского лесничества Куть-Яхского участкового лесничества, кварталов 296, 339, 406, 421, 487 Нефтеюганского лесничества Салымского участкового лесничества, исключая ТТП № НЮ-10 до угловой юго-восточной точки лесоустроительного квартала 387 Нефтеюганского лесничества Салымского участкового лесничества. Далее граница проходит по северным и западным границам ТТП № НЮ-13, НЮ-25, НЮ-16 до пересечения с административной границей Ханты-Мансийского автономного округа – Югры и Тюменской области в угловой юго-западной точке лесоустроительного квартала 737 Нефтеюганского лесничества Салымского участкового лесничества. Южная: от угловой юго-западной точки лесоустроительного квартала 737 Нефтеюганского лесничества Салымского участкового лесничества граница проходит по административной границе Ханты-Мансийского автономного округа – Югры и Тюменской области до пересечения с границей ТТП № НЮ-27 в угловой северо-западной точке лесоустроительного квартала 625 Нефтеюганского лесничества Пывь-Яхского участкового лесничества. Западная: от угловой северо-западной точке лесоустроительного квартала 625 Нефтеюганского лесничества Пывь-Яхского участкового лесничества по южным и восточным границам ТТП № НЮ-27, НЮ-26, НЮ-4, НЮ-29 до угловой северо-западной точки лесоустроительного квартала 262 Нефтеюганского лесничества Куть-Яхского участкового лесничестваначальной точки описания. Исключены земли населенных пунктов Салым, Сивыс-Ях.	158354
27	Нижневартовское 1	Северная: по границе ЗОУ общественная организация «Клуб любителей охоты и рыболовства Нижневартовского района» в кварталах 203, 190 Аганского лесничества Новоаганского участкового лесничества. Восточная: по западной границе ТТП № НВ-В32 в кварталах 204, 205, 220, 221, 238 Аганского лесничества Новоаганского участкового лесничества. Южная: по западной и северной границе ТТП № НВ-В20 в кварталах 238, 237, 260, 259, 258, 257, 273 - 271 Аганского лесничества Новоаганского участкового лесничества, по границе зоны охраны охотничьих животных «Аганская» Нижневартовского района в кварталах 270, 269 Аганского лесничества Новоаганского участкового лесничества. Западная: по восточной границе ТТП № НВ-В36 в кварталах 269, 254 Аганского лесничества Новоаганского участкового лесничества, по границе ЗОУ общественная организация «Клуб любителей охоты и рыболовства Нижневартовского района» в кварталах 232, 216, 203 Аганского лесничества Новоаганского участкового лесничества	22764
28	Нижневартовское 2.1	Северная: от северо-западной точки квартала 34 Аганского лесничества Колек-Еганского участкового лесничества урочища «Аганские озера» по границе Нижневартовского района с Ямало-Ненецким автономным округом до северо-восточного угла квартала 42 Аганского лесничества Колек-Еганского участкового лесничества урочища «Аганские озера». Восточная: от северо-восточного угла квартала 42 на юг по восточной границе кварталов 43, 67, 91, 115, 138, 161, 184, 207, 229, 270, 291 Аганского лесничества Колек-Еганского участкового лесничества урочища «Аганские озера»	178741

		<p>Южная: от юго-восточной точки квартала 291 Аганского лесничества Колек-Еганского участкового лесничества урочища «Аганские озера» по северной границе ТТП № НВ-О7, на юго-запад пересекая квартал 313 Аганского лесничества Колек-Еганского участкового лесничества урочища «Аганские озера», по южной границе кварталов 312-310, 287-284 Аганского лесничества Колек-Еганского участкового лесничества урочища «Аганские озера».</p> <p>Западная: от юго-западной точки квартала 284 Аганского лесничества Колек-Еганского участкового лесничества урочища «Аганские озера» по границе ЗОУ ООО «Сервис Лес», ЗОУ местная общественная организация «Нижневартовское районное общество охотников и рыболовов» до границы Нижневартовского района с Ямало-Ненецким автономным округом.</p>	
29	Нижневартовское 2.2	<p>Северная: от северо-западной точки квартала 124 Нижневартовского лесничества Излучинского участкового лесничества Колек-Еганского урочища по северным границам кварталов 124 - 142 Нижневартовского лесничества Излучинского участкового лесничества Колек-Еганского урочища, по границе ТТП № НВ-О7, ТТП № НВ-О3, ТТП № НВ-О4, ТТП № НВ-О5 до западной границы квартала 520 Аганского лесничества Колек-Еганского участкового лесничества Сабунского урочища.</p> <p>Восточная: по западной границе квартала 549 и 580, южной границе кварталов 580 и 581 Аганского лесничества, Колек-Еганского участкового лесничества, Сабунского урочища до границы ТТП № НВ-О6, по западной и южной границам ТТП НВ-О6 до западной границы квартала 662 Аганского лесничества Колек-Еганского участкового лесничества Сабунского урочища, по ЗОУ ООО «Национальное лесопромышленное хозяйство» до границы ТТП № НВ-Л16, по границе ТТП № НВ-Л16, по ЗОУ ООО «Национальное лесопромышленное хозяйство» пересекая кварталы 686, 685, 684, 683, 682 Аганского лесничества Колек-Еганского участкового лесничества Сабунского урочища, 302, 301, 300, 299, 352, 351, 395, 432, 499, 509 Нижневартовского лесничества Ларьякского участкового лесничества Хохряковского урочища до границы ТТП № НВ-О24 и далее по части западной его границы до пересечения с кварталом 774 Нижневартовского лесничества Ларьякского участкового лесничества Сабунского урочища.</p> <p>Южная: по границе ЗОУ ООО «Большой Ларьяк» от границы ТТП № НВ-О24 до ТТП № НВ-О2.</p> <p>Западная: от точки пересечения ТТП № НВ-О2 с ЗОУ ООО «Большой Ларьяк» по восточной границе ТТП № НВ-О2, ТТП № НВ-О1, по западной границе квартала 124 Нижневартовского лесничества Излучинского участкового лесничества Колек-Еганского урочища до северо-западного его угла.</p> <p>Из границ общедоступного охотничьего угодья исключена ТТП № НВ-О11.</p>	154013
30	Нижневартовское 2.3	<p>Северная: от поворотной точки с координатами X 61°05'9.5676» Y 78°31'36.5916», расположенной в квартале 195 Нижневартовского лесничества Охтеурского участкового лесничества Охтеурского урочища по границе ЗОУ ООО «Большой Ларьяк» пересекая кварталы 195-203 до северо-восточного угла квартала 203 Нижневартовского лесничества Охтеурского участкового лесничества Охтеурского урочища.</p> <p>Восточная: от северо-восточного угла квартала 203 Нижневартовского лесничества Охтеурского участкового лесничества Охтеурского урочища по его восточной границе и далее на юг по восточной границе кварталов 25, 249, 273, 301 Нижневартовского лесничества Охтеурского участкового лесничества Охтеурского урочища, 30 Нижневартовского лесничества Охтеурского участкового лесничества Пойменного урочища, части квартала 336 Нижневартовского лесничества Охтеурского участкового лесничества Охтеурского урочища, по западной границе ТТП № НВ-О17, по восточной границе части квартала 384, кварталов 427, 472, 508 Нижневартовского лесничества Охтеурского участкового лесничества Охтеурского урочища до административной границы Нижневартовского района с Томской областью.</p>	108 449

		<p>Южная: по административной границе Нижневартовского района с Томской областью, исключая ТТП № НВ-О-13, до восточной границы ТТП № НВ-О16.</p> <p>Западная: по восточной границе ТТП № НВ-О16, ТТП № НВ-О22 до пересечения с ЗОУ ООО «Большой Ларьяк».</p> <p>Из границ общедоступного охотничьего угодья исключены ТТП № НВ-О18, ТТП № НВ-О20, земли населенных пунктов п.Ваховск и с.Охтеурье.</p>	
31	Нижневартовское 2.4	<p>Северная: от поворотной точки с координатами X 62°06'3.0204" Y 77°06'31.7232", расположенной в квартале 318 Аганского лесничества Радужнинского участкового лесничества по границе ЗОУ общественная организация «Клуб любителей охоты и рыболовства Нижневартовского района» пересекая кварталы 318, 319, 320 Аганского лесничества Радужнинского участкового лесничества, по землям населенного пункта г. Радужный, исключая его, по границе ЗОУ местная общественная организация «Нижневартовское районное общество охотников и рыболовов» пересекая кварталы 323-329, 348, 365-367, 387 до северо-восточного угла квартала 406 Аганского лесничества Радужнинского участкового лесничества.</p> <p>Восточная: от северо-восточного угла квартала 406 Аганского лесничества Радужнинского участкового лесничества по западной границе ЗОУ ООО «Сервис Лес» исключая ТТП № НВ-В35 и ТТП № НВ-В34, по южной границе ТТП № НВ-О2, по западной границе ТТП № НВ-О19, по западной границе ЗОУ «Большой Ларьяк», исключая ТТП № НВ-О8, ТТП № НВ-О23 до границы ТТП № НВ-О21.</p> <p>Южная: по северной границе ТТП № НВ-О21, исключая его, по границе ЗОУ общественная организация «Клуб любителей охоты и рыболовства Нижневартовского района», по границе ТТП № НВ-О15 исключая его.</p> <p>Западная: по границе ЗОУ общественная организация «Клуб любителей охоты и рыболовства Нижневартовского района», по границе ЗОУ местная общественная организация «Нижневартовское районное общество охотников и рыболовов», по восточной границе зоны охраны «Аганская», по восточной границе ТТП № НВ-В32 и южной, восточной, северной границе ТТП № НВ-В26, исключая эти ТТП до границы с ЗОУ общественная организация «Нижневартовское районное общество охотников и рыболовов» поворотной точки с координатами X 62°06'3.0204" Y 77°06'31.7232".</p> <p>Из границ общедоступного охотничьего угодья исключена ТТП № НВ-О14.</p>	477 716
32	Нижневартовское 3.1	<p>Северная: от квартала 1 Нижневартовского лесничества Корликовского участкового лесничества урочища Красный Север по границе Нижневартовского района с Ямало-Ненецким автономным округом, далее по границе Нижневартовского района с Красноярским краем до юго-восточного угла квартала 493 Нижневартовского лесничества Корликовского участкового лесничества урочища Красный Север.</p> <p>Восточная: от юго-восточного угла квартала 493 Нижневартовского лесничества Корликовского участкового лесничества урочища Красный Север по северной и западной границе ЗОУ ООО Национальное охотничье и рыболовное предприятие «Корлики» исключая ТТП № НВ-К2 и ТТП № НВ-К1, ТТП № НВ-К38 до пересечения ЗОУ с ТТП № НВ-К23.</p> <p>Южная: по северным границам ТТП № НВ-К42, ТТП № НВ-К19, ТТП № НВ-К11, ТТП № НВ-К12, ТТП № НВ-К40, ТТП № НВ-К14, ТТП № НВ-К30, ТТП № НВ-К43, ТТП № НВ-К22 исключая сами ТТП до границы ЗОУ ООО «Национальное охотничье и рыболовное предприятие «Корлики».</p> <p>Западная: точки пересечения ЗОУ ООО «Национальное охотничье и рыболовное предприятие «Корлики» с ТТП № НВ-К22,</p>	1 019 708

		<p>расположенной на восточной границе квартала 1078 Нижневартовского лесничества Корликовского участкового лесничества урочища Красный Север, по восточной границе ЗОУ ООО Национальное охотничье и рыболовное предприятие «Корлики», по восточной границе ТТП № НВ-К44, исключая его, по восточной границе ЗОУ ООО «Национальное охотничье и рыболовное предприятие «Корлики», по восточной границе ТТП № НВ-Л19, по южной и восточной границе ТТП № НВ-Л30, по границе охранной зоны природного парка Сибирские Увалы до квартала 1 Нижневартовского лесничества Корликовского участкового лесничества урочища Красный Север.</p> <p>Исключить из границ общедоступного охотничьего угодья земли населенного пункта с. Корлики, ТТП № НВ-К1, ТТП № НВ-К13, ТТП № НВ-К18, ТТП № НВ-К2, ТТП № НВ-К24, ТТП № НВ-К25, ТТП № НВ-К27, ТТП № НВ-К29, ТТП № НВ-К32, ТТП № НВ-К34, ТТП № НВ-К36, ТТП № НВ-К38, ТТП № НВ-К39, ТТП № НВ-К4, ТТП № НВ-К44.</p>	
33	Нижневартовское 3.2	<p>Северная: от точки пересечения ЗОУ ООО «Национальное охотничье и рыболовное предприятие «Корлики» с ТТП № НВ-К23, расположенную в квартале 1373 Нижневартовского лесничества Корликовского участкового лесничества Корликовского урочища, по границе ЗОУ ООО «Национальное охотничье и рыболовное предприятие «Корлики», по южным границам ТТП № НВ-К28, ТТП № НВ-К31, ТТП № НВ-К15, исключая их.</p> <p>Восточная: по западной границе ТТП № НВ-К17, исключая его.</p> <p>Южная: по административной границе Нижневартовского района с Красноярским краем и Томской областью до пересечения ее с ТТП № НВ-К8.</p> <p>Западная: по восточной границе ТТП № НВ-К8, западной, южной и восточной границе ТТП № НВ-К7, по южной границе ТТП № НВ-К41, по южной границе ТТП № НВ-К9, по южной, восточной, северной границе ТТП № НВ-К10, по северной границе ТТП № НВ-К9, по северной границе ТТП № НВ-К41, по восточной границе ТТП № НВ-К23, исключая эти ТТП, до границы ЗОУ ООО «Национальное охотничье и рыболовное предприятие «Корлики».</p>	140 859
34	Нижневартовское 4	<p>Восточная: от поворотной точки с координатами X 61°22'40" и Y 85°39'03" расположенной в квартале 1421 Нижневартовского лесничества Корликовского участкового лесничества Корликовского урочища, далее на юг до административной границы автономного округа с Красноярским краем, далее по границе с Красноярским краем до юго-восточного угла квартала 1825.</p> <p>Южная: по южной границе кварталов 1825, 1824 Нижневартовского лесничества Корликовского участкового лесничества Корликовского урочища до юго-восточной точки ТТП № НВ-К3.</p> <p>Западная: от юго-восточной точки ТТП № НВ-К3 по восточной границе ТТП № НВ-К3 до границы ТТП № НВ-К20 в квартале 1421 Нижневартовского лесничества Корликовского участкового лесничества Корликовского урочища.</p>	4108
35	Нижневартовское 5	оз. Энтль-Юсемлор.	2296
36	Нижневартовское 6	оз. Юхчухлор.	971
37	Нижневартовское 7	Северная: от точки с координатами X 61°40'32.3868" и Y 75°26'48.4584" в квартале 210 Мегионского лесничества Покачевского участкового лесничества по границе ЗОУ общественная организация «Клуб любителей охоты и рыболовства Нижневартовского	256583

		<p>района», по южной границе ТТП № НВ-А2, по южной границе ТТП № НВ-А4, по южной и восточной границе ТТП № НВ-А10, по южной границе ТТП № НВ-В1 до пересечения с границей зоны охраны «Аганская» в северо-восточной точки квартала 320 Аганского лесничества Новоаганского участкового лесничества.</p> <p>Восточная: от северо-восточной точки квартала 320 Аганского лесничества Новоаганского участкового лесничества по западной границе зоны охраны «Аганская», до пересечения с ЗОУ местная общественная организация «Нижневартовское районное общество охотников и рыболовов» в квартале 244 Мегионского лесничества Октябрьского участкового лесничества Октябрьского урочища, далее по вышесказанному ЗОУ до точки с координатами X 61° 19' 31.0908" и Y 76° 46' 23.2032" в квартале 153 Нижневартовского лесничества Нижневартовского участкового лесничества Нижневартовского урочища.</p> <p>Южная: от точки с координатами X 61° 19' 31.0908" и Y 76° 46' 23.2032" в квартале 153 Нижневартовского лесничества Нижневартовского участкового лесничества Нижневартовского урочища по границе ЗОУ местная общественная организация «Нижневартовское районное общество охотников и рыболовов», далее по границе ЗОУ ООО «Национальное межотраслевое универсально-промышленное предприятие» «Охтеурское», до пересечения с ЗОУ общественная организация «Клуб любителей охоты и рыболовства Нижневартовского района» в квартале 2 Мегионского лесничества Октябрьского участкового лесничества Пойменного урочища до точки с координатами X 61° 11' 42.2628" и Y 75° 25' 25.5144".</p> <p>Западная: от точки с координатами X 61° 11' 42.2628" и Y 75° 25' 25.5144", по границе ЗОУ общественная организация «Клуб любителей охоты и рыболовства Нижневартовского района» до точки с координатами X 61° 40' 32.3868" и Y 75° 26' 48.4584" в квартале 210 Мегионского лесничества Покачевского участкового лесничества.</p> <p>Из границ общедоступного охотничьего угодья исключены территории ТТП № НВ-А8, ТТП № НВ-А6.</p>	
38	Нижневартовское 8	<p>Северная: от точки с координатами X 59° 58' 43.968" и Y 75° 38' 40.902" по границе ЗОУ ООО «Национальное межотраслевое универсально-промышленное предприятие «Охтеурское» до точки с координатами X 59° 59' 39.2568" и Y 76° 37' 50.7972".</p> <p>Восточная: от точки с координатами X 59° 59' 39.2568" и Y 76° 37' 50.7972", по границе ЗОУ ООО «Национальное межотраслевое универсально-промышленное предприятие «Охтеурское» до границы Нижневартовского района с Томской областью в квартале 1021 Мегионского лесничества Куль-Еганского участкового лесничества Куль-Еганского урочища.</p> <p>Юго-Западная: по административной границе Нижневартовского района с Сургутским районом от квартала 1021 Мегионского лесничества Куль-Еганского участкового лесничества Куль-Еганского урочища до квартала 886 Куль-Еганского участкового лесничества Куль-Еганского урочища, далее пересекая квартал 886 и 887 до точки с координатами X 59° 58' 43.968" и Y 75° 38' 40.902".</p>	76611
39	Нижневартовское 9	<p>Северная: от северо-западной границы квартала 191 Мегионского лесничества Куль-Еганского участкового лесничества Куль-Еганского урочища по южной границе зеленой зоны в Нижневартовском районе до границы ЗОУ местная общественная организация «Нижневартовское районное общество охотников и рыболовов» в части квартала 18 Мегионского лесничества Сарт-Еганского участкового лесничества Пойменного урочища.</p> <p>Восточная: по границе ЗОУ местная общественная организация «Нижневартовское районное общество охотников и рыболовов» в части кварталов 18, 22 Мегионского лесничества Сарт-Еганского участкового лесничества Пойменного урочища по границе ЗОУ общественная организация «Клуб любителей охоты и рыболовства Нижневартовского района», по границе ЗОУ общественная организация «Клуб любителей охоты и рыболовства Нижневартовского района» в части кварталов 22, 23 и 27 Мегионского лесничества Сарт-Еганского участкового лесничества Пойменного урочища, по западной и южной границе до юго-восточной точки защитного участка Кулуманский (границе автономного округа).</p>	87535

		<p>Южная: от юго-восточной точки защитного участка Кулуманский по границе Нижневартовского района с Томской областью, до квартала 127 Мегионского лесничества Сарт-Еганского участкового лесничества Сарт-Еганского урочища, далее по границе ЗОУ ООО «Национальное межотраслевое универсально-промышленное предприятие «Охтеурское» до квартала 356 Мегионского лесничества Куль-Еганского участкового лесничества Куль-Еганского урочища.</p>	
		<p>Западная: от квартала 356 Мегионского лесничества Куль-Еганского участкового лесничества Куль-Еганского урочища по границе ЗОУ ООО «Национальное межотраслевое универсально-промышленное предприятие «Охтеурское» до северо-западной границы квартала 191 Мегионского лесничества Куль-Еганского участкового лесничества Куль-Еганского урочища.</p>	
		<p>Из границ общедоступного охотничьего угодья исключен населенный пункт п. Зайцева речка.</p>	
40	Нижневартовское 10	<p>Северная: по границе ЗОУ общественная организация «Клуб любителей охоты и рыболовства Нижневартовского района» по протоке Мега в части кварталов 387 - 389, 424, 454, 505 Излучинского участкового лесничества Излучинского урочища.</p>	3147
		<p>Восточная: по границе ЗОУ семейная (родовая) община «Кылас».</p>	
		<p>Южной границы нет. Западная: от угловой юго-восточной точки лесоустроительного квартала 505 Нижневартовского лесничества Излучинского участкового лесничества Излучинского урочища граница проходит общим северным направлением по границе ТТП № НВ-Б1, далее по границе ЗОУ общественная организация «Клуб любителей охоты и рыболовства Нижневартовского района».</p>	
41	Нижневартовское 11	<p>В кварталах: 593, 635, 679, 687 Излучинского участкового лесничества Излучинского урочища.</p>	3170
		<p>Северной границы нет. Восточная: по границе ЗОУ семейная (родовая) община «Кылас» до пересечения с административной границей Нижневартовского района в угловой юго-восточной точке лесоустроительного квартала 687 Нижневартовского лесничества Излучинского участкового лесничества Излучинского урочища.</p>	
		<p>Южная: от угловой юго-восточной точке лесоустроительного квартала 687 Нижневартовского лесничества Излучинского участкового лесничества Излучинского урочища по административной границе Нижневартовского района. Западная: северным направлением по границе ЗОУ общественная организация «Клуб любителей охоты и рыболовства Нижневартовского района».</p>	
42	Нижневартовское 12	<p>Северная: от пересечения границ ТТП № НВ-К14 с ТТП № НВ-К40 в квартале 1739 Корликовского участкового лесничества Корликовского урочища по южной границе ТТП № НВ-К40, по западной, южной и восточной границе ТТП № НВ-К12, по южной границе ТТП № НВ-К11 до юго-восточной точки ТТП № НВ-К11.</p>	54278
		<p>Восточная: от юго-восточной точки ТТП № НВ-К11, по западной границе ТТП № НВ-К19 до юго-западной точки ТТП № НВ-К19 в квартале 2701 Корликовского участкового лесничества Корликовского урочища.</p>	
		<p>Южная: от квартала 2701 Корликовского участкового лесничества Корликовского урочища по северной границе ТТП № НВ-Л29 до северо-западной точки ТТП № НВ-Л29, по границе ЗОУ общины коренных малочисленных народов Севера «Большой Ларьяк» в части квартала 45, 44 Корликовского участкового лесничества Южного урочища до южной границы ТТП № НВ-К14.</p>	
		<p>Западная: от южной границы ТТП № НВ-К14 по восточной границе ТТП № НВ-К14 до пересечения ТТП № НВ-К14 с ТТП № НВ-</p>	

		К40 в квартале 1739 Корликовского участкового лесничества Корликовского урочища.	
43	Нижневартовское 13	В части квартала 317 Аганского лесничества Радужного участкового лесничества. Северная, южная, западная: по границе ЗОУ общественная организация «Клуб любителей охоты и рыболовства Нижневартовского района». Восточная: по границе ТТП № НВ-В26.	217
44	Нижневартовское 14	Северная: от точки пересечения восточной границы ТТП № НВ-К17 и южной границы квартала 1627 Нижневартовского лесничества Корликовского участкового лесничества Корликовского урочища в восточном направлении пересекая кварталы 1627 и 1683 Нижневартовского лесничества Корликовского участкового лесничества Корликовского урочища до границы защитного участка Верхне-Вахский. Восточная: по границе защитного участка Верхне-Вахский до границы ТТП № НВ-К17. Южная: отсутствует. Западная: по границе ТТП № НВ-К17 до южной границы квартала 1627 Нижневартовского лесничества Корликовского участкового лесничества Корликовского урочища.	1 790
45	Октябрьское 1	Северная: от северо-западного угла ТТП № О-16 на юг по западной, южной и восточной границе ТТП № О-16, по административной границе Октябрьского района с Березовским районом до границы ЗОУ общественное объединение «Октябрьская районная общественная организация охотников и рыболовов». Восточная: по западной границе ЗОУ общественное объединение «Октябрьская районная общественная организация охотников и рыболовов» до границы ТТП № О-15, по западной границе ТТП № О-15, по западной и южной границе ЗОУ общественное объединение «Октябрьская районная общественная организация охотников и рыболовов» до границы защитного участка Октябрьский, по его южной границе, на юг по восточной границе квартала 110, по южной границе квартала 110 и 109, по восточной границе квартала 130, по южной границе 130, 129, по западной границе 143, 159, по южной границе 159-163, по восточной границе квартала 180, 196, 208 Октябрьского лесничества, Перегребинского участкового лесничества Перегребинского урочища, на восток по северной границе кварталов 68-78 Октябрьского лесничества, Перегребинского участкового лесничества Шеркальского урочища, на юг по восточной границе кварталов 78, 102, 126, 152, 173 Октябрьского лесничества, Перегребинского участкового лесничества Шеркальского урочища, на запад по северной и западной границе ТТП № О-51, по западной и южной границе квартала 159, южной границе квартала 160 Октябрьского лесничества Октябрьского участкового лесничества Октябрьского урочища, по западной, южной и восточной границам зеленой зоны, по южной границе ЗОУ ООО «Национальная община Лантки» до южной границы ТТП № О-8, на север по восточной границе ТТП № О-8 и частично ТТП № О-9, по южной и восточной границе ТТП № О-9 и ТТП № О-11, ТТП № О-5, по административной границе Октябрьского района с Белоярским районом, Ханты-Мансийским районом, исключая ТТП № О-24, ТТП № О-29 до границы ЗОУ ОКМНС «Нарь-Ях». Южная: по административной границе Октябрьского района с Ханты-Мансийским районом, исключая ТТП № О-54, ЗОУ ООО «Обское» до границы ЗОУ ООО Алекс-плюс», по его северной границе, по северной границе ТТП № О-53, по восточной и северной границе зоны охраны Южная, исключая ТТП № О-45 до административной границы с Советским районом.	1 175 717

		<p>Западная: по административной границе Октябрьского района с Советским районом, исключая ТТП № О-41, ЗОУ ООО «Унторское охотничье хозяйство», по границе с Березовским районом, исключая государственный природный заказник Унторский, ТТП № О-2, ТТП № О-20, до северо-западного угла ТТП № О-16.</p> <p>Исключить из границ общедоступного охотничьего угодья: территорию ТТП № О-1, ТТП № О-10, ТТП № О-14, ТТП № О-15, ТТП № О-21, ТТП № О-22, ТТП № О-23, ТТП № О-25, ТТП № О-26, ТТП № О-27, ТТП № О-28, ТТП № О-3, ТТП № О-31, ТТП № О-32, ТТП № О-39, ТТП № О-40, ТТП № О-41, ТТП № О-42, ТТП № О-43, ТТП № О-45, ТТП № О-47, ТТП № О-50, ТТП № О-51, ТТП № О-53, ТТП № О-8, ТТП № О-9, ТТП № О-52, ТТП № О-20, ТТП № О-2, ТТП № О-4, ТТП № О-49, ТТП № О-7, ТТП № О-11, ТТП № О-13, ТТП № О-48, ТТП № О-33, ТТП № О-44, ТТП № О-35, ТТП № О-37, ТТП № О-36, ТТП № О-17, ТТП № О-29, ТТП № О-54, ТТП № О-38, ТТП № О-46, ТТП № О-12, ТТП № О-24, ТТП № О-5, ТТП № О-6, ТТП № О-19, ТТП № О-18, ТТП № О-16, земли населенных пунктов: пгт. Андра, с. Большой Атлым, д. Верхние Нарыкары, с. Каменное, с. Малый Атлым, д. Нижние Нарыкары, с. Пальяново, с. Перегребное, п. Сергино, пгт. Талинка, п. Уньюган, д. Чемаши, с. Шеркалы, пгт. Приобье, пгт. Октябрьское, п. Кормужиханка, с. Большой Камень, п. Заречный, п. Комсомольский, п. Большие Леуши, п. Карымкары, п. Горнореченск, г. Нягань.</p>	
46	Октябрьское 3	<p>Северная: отсутствует.</p> <p>Восточная: по границе ЗОУ общественное объединение «Октябрьская районная общественная организация охотников и рыболовов».</p> <p>Южная: по северной границе ТТП № О-35.</p> <p>Западная: по северо-восточной границе ТТП № О-44, по юго-восточной границе ТТП № 46.</p>	1 326
47	Октябрьское 10	<p>Северная: от северо-западного угла квартала 76 Октябрьского лесничества Перегребинского участкового лесничества Перегребинского урочища по северной границе кварталов 76-80 Октябрьского лесничества Перегребинского участкового лесничества Перегребинского урочища.</p> <p>Восточная: по восточной границе квартала 81 Октябрьского лесничества Перегребинского участкового лесничества Перегребинского урочища.</p> <p>Южная: по южным границам кварталов 81, 80, 79, 78, 77, 76 Октябрьского лесничества Перегребинского участкового лесничества Перегребинского урочища.</p> <p>Западная: по западной границе квартала 76 Октябрьского лесничества Перегребинского участкового лесничества Перегребинского урочища.</p>	4 843
48	Октябрьское 11	<p>В пределах кварталов 169, 198, 199 Октябрьского лесничества Перегребинского участкового лесничества Белоярского урочища. Северная, восточная, южная граница проходит по границе Октябрьского района с Белоярским районом. Западная граница проходит по западной границе кварталов 198 и 169 Октябрьского лесничества Перегребинского участкового лесничества Белоярского урочища (по границе ТТП № О-18).</p>	2 074
49	Октябрьское 12	<p>Северная: от точки пересечения северо-восточной границы защитного участка Октябрьский с административной границей Октябрьского района, расположенной в квартале 3 Октябрьского лесничества Перегребинского участкового лесничества Пойменного урочища, по границе района до ЗОУ ООО «Патриот-Север».</p>	2 544

		<p>Восточная: от точки пересечения ЗОУ ООО «Патриот-Север» и границы квартала 1 Октябрьского лесничества Перегребинского участкового лесничества Перегребинского урочища вверх по течению р. Горная Обь по правому ее берегу до границы с защитным участком Октябрьский.</p> <p>Южная: отсутствует.</p> <p>Западная: по левому берегу р. Горная Обь до пересечения реки с административной границей Октябрьского и Белоярского районов.</p>	
50	Октябрьское 13	<p>В пределах квартала 5 Октябрьского лесничества Перегребинского участкового лесничества Пойменного урочища.</p> <p>Северная: отсутствует.</p> <p>Восточная: по протоке Карамышпосл до южной границы ТТП № О-15.</p> <p>Южная: отсутствует.</p> <p>Западная: по восточной границе ТТП № О-15.</p>	274
51	Октябрьское 14	<p>Северная: от северо-западного угла квартала 11 Октябрьского лесничества Октябрьского участкового лесничества Октябрьского урочища по северной его границе, через восточную границу квартала 542 Октябрьского лесничества Октябрьского участкового лесничества Октябрьского урочища до административной границы Октябрьского района с Белоярским районом, по границе района до границы ТТП № О-5.</p> <p>Восточная: по восточной границе квартала 17 Октябрьского лесничества Октябрьского участкового лесничества Октябрьского урочища.</p> <p>Южная: по южной границе кварталов 17, 16, 15, 14, 13, 12, 11 Октябрьского лесничества Октябрьского участкового лесничества Октябрьского урочища.</p> <p>Западная: по восточной границе квартала 11 Октябрьского лесничества Октябрьского участкового лесничества Октябрьского урочища.</p>	4 131
52	Советское 1	<p>Северная: от точки пересечения административной границы Советского и Березовского районов со Свердловской областью по границе Советского района с Березовским районом, исключая ТТП № СВ-4 до западной границы ЗОУ межрегиональная общественная организация Военно-охотничье общество Уральского военного округа и далее по вышеуказанному ЗОУ по его западной и южной границам, по южной границе ЗОУ ООО «Газпром трансгаз Югорск» на север по его восточной границе до границы ЗОУ ООО «Югра-Тур», по южной и восточной границе ЗОУ ООО «Югра-Тур», по административной границе района с Березовским районом до охранной зоны государственного природного заповедника «Малая Сосьва».</p> <p>Восточная: от точки пересечения границы государственного природного заповедника «Малая Сосьва» с административной границей Советского района с Октябрьским районом, по границе Советского с Октябрьским районом до пересечения с границей Кондинского района.</p>	1 391 215

		<p>Южная: по административной границе Советского с Кондинским районом до границы ЗОУ ООО «Зеленый лес», по восточной границе ЗОУ ООО «Зеленый лес», по восточной и северной границе ЗОУ ООО «Тугринское охотничье хозяйство», по северной границе ЗОУ ИП Петров Д.А., по северо-западной границе ЗОУ ООО «Тугринское охотничье хозяйство» до границы государственного природного заказника «Верхне-Кондинский», далее по северо- западной границе государственного природного заказника «Верхне-Кондинский», по северной границе ЗОУ ООО «Цель» до юго-восточной точки квартала 120 Советского лесничества Пионерского участкового лесничества Пионерского урочища.</p> <p>Западная: от юго-западной точки квартала 120 Советского лесничества Пионерского участкового лесничества Пионерского урочища по границе Октябрьского района со Свердловской областью до юго-западной точки квартала 151 Советского лесничества Таежного участкового лесничества Свердловского урочища.</p> <p>Из границ общедоступного охотничьего угодья исключены территории: ТТП № СВ-1, ТТП № СВ-2, ТТП № СВ-3, зеленой зоны пгт. Агириш, земель населенных пунктов: п. Юбилейный, пгт. Малиновский, пгт. Пионерский, пгт. Коммунистический, пгт.Таежный, пгт. Агириш, п. Алябьевский, г. Советский, г. Югорск, пгт. Зеленоборск.</p>	
53	Советское 2	<p>Северная: от северо-западной точки квартала 31 Советского лесничества Арантурского участкового лесничества Арантурского урочища по северной границе кварталов 31-35 Советского лесничества Арантурского участкового лесничества Арантурского урочища, 78-79 Советского лесничества Арантурского участкового лесничества Супринского урочища, по восточной границе квартала 79 Советского лесничества Арантурского участкового лесничества Супринского урочища, по северной границе кварталов 96 (части), 97-99 (части) Советского лесничества, Картопского участкового лесничества Супринского урочища, по западной границе квартала 85 Советского лесничества, Картопского участкового лесничества Супринского урочища, по северной границе квартала 85-87 Советского лесничества, Картопского участкового лесничества Супринского урочища до северо-восточного угла квартала 87 Советского лесничества, Картопского участкового лесничества Супринского урочища, включая кварталы 63 и 64 Советского лесничества, Картопского участкового лесничества Супринского урочища.</p> <p>Восточная: от северо-восточной точки квартала 87 Советского лесничества, Картопского участкового лесничества Супринского урочища на юг по восточной границе кварталов 87, 102, 116, 131 Советского лесничества, Картопского участкового лесничества Супринского урочища, на восток по части северной границы квартала 142 до пересечения с административной границей Советского района с Кондинским районом Советского лесничества Картопского участкового лесничества Супринского урочища.</p> <p>Южная: от восточной точки квартала 142 Советского лесничества Картопского участкового лесничества Супринского урочища по границе Советского района с Кондинским районом до восточной точки квартала 149 Советского лесничества Арантурского участкового лесничества Супринского урочища, по западной границе квартала 146, южной границе квартала 137, по западной границе квартала 137 Советского лесничества Картопского участкового лесничества Супринского урочища, по южной границе кварталов 124 и 123 Советского лесничества Арантурского участкового лесничества Супринского урочища, по южным границам кварталов 106, 105, 104, 103, 102, 101 Советского лесничества Арантурского участкового лесничества Арантурского урочища.</p> <p>Западная: от юго-западной точки квартала 101 Советского лесничества Арантурского участкового лесничества Арантурского урочища на север по западной границе кварталов 101, 81, 59, 31 Советского лесничества Арантурского участкового лесничества Арантурского урочища.</p>	62 667

54	Советское 3	<p>Северная: от северо-западной границы квартала 159 Советского лесничества Самзасского участкового лесничества Самзасского урочища по северной границе Советского района с Березовским районом до северо-восточной точки квартала 164 Советского лесничества Самзасского участкового лесничества Самзасского урочища.</p> <p>Восточная: от северо-восточной точки квартала 164 Советского лесничества Самзасского участкового лесничества Самзасского урочища по границе Советского района с Октябрьским районом до южной точки квартала 224 Советского лесничества Самзасского участкового лесничества Самзасского урочища.</p> <p>Южная: от южной точки квартала 224 Советского лесничества Самзасского участкового лесничества Самзасского урочища по западной границе квартала 224, далее по южной границе кварталов 220, 219 Советского лесничества Самзасского участкового лесничества Самзасского урочища до юго-западной точки квартала 219 Советского лесничества Самзасского участкового лесничества Самзасского урочища.</p> <p>Западная: от юго-западной точки квартала 219 Советского лесничества Самзасского участкового лесничества Самзасского урочища, далее по западной границе кварталов 219, 205, 190, 175, 159 Советского лесничества Самзасского участкового лесничества Самзасского урочища до северо-западной границы квартала 159 Советского лесничества Самзасского участкового лесничества Самзасского урочища.</p>	19332
55	Советское 4	В пределах кварталов: 261 - 263 Советского лесничества Таежного участкового лесничества Малиновского урочища.	3 398
56	Советское 5	<p>Северная: от точки пересечения границы заказника «Верхне-Кондинский» с ЗОУ ООО «Югра-Тур», расположенную на северной границе квартала 220 Советского лесничества Эсского участкового лесничества Картопского урочища, по северным границам кварталов 220-224 Советского лесничества Эсского участкового лесничества Картопского урочища до северо-восточного угла квартала 224 Советского лесничества Эсского участкового лесничества Картопского урочища.</p> <p>Восточная: от северо-восточного угла квартала 224 Советского лесничества Эсского участкового лесничества Картопского урочища и по его восточной границе, далее по восточной границе кварталов 8, 24, 52, 74, 94, 117, 139, 163, 184, 202, 214, 222 Советского лесничества Арантурского участкового лесничества Арантурского урочища до административной границы Советского района с Кондинским районом.</p> <p>Южная: по границе государственного природного заказника «Верхне-Кондинский».</p> <p>Западная: от точки пересечения границы государственного природного заказника «Верхне-Кондинский» с охранной зоной природного парка «Кондинские озера», на север по восточной границе охранной зоны природного парка Кондинские озера до заказника «Верхне-Кондинский», по границе заказника «Верхне-Кондинский» до пересечения его с ЗОУ ООО «Югра-Тур».</p>	13 257
57	Сургутское 1	<p>Северная: от северо-западного угла квартала 7 Сургутского лесничества Сытоминского участкового лесничества по границе Сургутского района с Белоярским районом и по границе охранной зоны природного парка «Нумто» частично в пределах кварталов 12, 3, 4, 5, 6 Сургутского лесничества Сытоминского участкового лесничества, 5, 12, 13, 26, 27, 14, 15, 6 Сургутского лесничества Нижне-Сартымского участкового лесничества Нижне-Сартымского урочища до границы ТТП № С-32Р.</p> <p>Восточная: от границы Сургутского района с Ямало-Ненецким автономным округом на юг по западной и южной границе ТТП № С-32Р, по западной границе ТТП № С-11Р, по западной границе ТТП № С-17Р до восточной границы квартала 384 Сургутского</p>	799 899

		<p>лесничества Нижне-Сартымского участкового лесничества Нижне-Сартымского урочища.</p> <p>Южная: от восточной границы квартала 384 Сургутского лесничества Нижне-Сартымского участкового лесничества Нижне-Сартымского урочища по западной границе ТТП № С-5Л, по западной границе ТТП № С-15Л, по западной границе ТТП № С-3Л, по западной границе ТТП № С-12Л, по северной и северо-западной границе земель населенного пункта г. Лянтор, исключая их, по северной границе ТТП № С-22Л, по восточной границе ТТП № С-19Л, по западной, южной и восточной границе ТТП № С-16Л, по восточной границе ТТП № С-14Л, по восточной границе ТТП № С-10Л, по восточной и северной границе ТТП № С-1Н, по восточной, северной, западной, южной границе ТТП № С-6Н, далее по западной границе ТТП № С-1Н, далее по северной границе ТТП № С-4Н, по северной границе (части) ТТП № С-12С, по северной границе ТТП № С-9С до пересечения границы ТТП № С-9С с ТТП № С-8С в квартале 563 Сургутского лесничества Сытоминского участкового лесничества.</p> <p>Западная: от пересечения границы ТТП № С-9С с ТТП № С-8С в квартале 563 Сургутского лесничества Сытоминского участкового лесничества, по восточной границе ТТП № С-8С, по восточной и северной границе ТТП № С-7С, по северной границе ТТП № С-6С, по восточной границе ТТП № С-2С до северной границы квартала 7 Сургутского лесничества Сытоминского участкового лесничества.</p> <p>Из границ общедоступного охотничьего угодья исключены: земли населенного пункта п. Нижнесортымский, охранная зона природного парка Нумто.</p>	
58	Сургутское 2	<p>Северная: от северной границы центральной части квартала 3 Сургутского лесничества Нижне-Сартымского участкового лесничества Нижне-Сартымского урочища, по границе Сургутского района с Ямало-Ненецким автономным округом до северо-восточной точки квартала 19 Нижне-Сартымского участкового лесничества Русскинского урочища.</p> <p>Восточная: от северо-восточной точки квартала 19 Нижне-Сартымского участкового лесничества Русскинского урочища по западной границе ТТП № С-31Р, по северной границе ТТП № С-16Р до пересечения границы ТТП № С-16Р с ТТП № С-8Р в квартале 122 Нижне-Сартымского участкового лесничества Русскинского урочища.</p> <p>Южная: от пересечения границы ТТП № С-16Р с ТТП № С-8Р в квартале 122 Нижне-Сартымского участкового лесничества Русскинского урочища по северной и западной границе ТТП № С-8Р до северной границы квартала 247 Нижне-Сартымского участкового лесничества Русскинского урочища.</p> <p>Западная: от северной границы квартала 247 Нижне-Сартымского участкового лесничества Русскинского урочища по восточной границе ТТП № С-32Р до северной границы центральной части квартала 3 Сургутского лесничества Нижне-Сартымского участкового лесничества Нижне-Сартымского урочища.</p>	95920
59	Сургутское 3	<p>Северная: от северной границы квартала 103 Нижне-Сартымского участкового лесничества Русскинского урочища по границе Сургутского района с Ямало-Ненецким автономным округом до пересечения с ТТП № С-14Р в северной границе квартала № 7 Когалымского участкового лесничества Когалымского урочища.</p> <p>Восточная от северной границы квартала № 7 Когалымского участкового лесничества Когалымского урочища по западной границе ТТП № С-14Р до пересечения ТТП № С-14Р с ТТП № С-36Р в квартале 34 Когалымского участкового лесничества Когалымского урочища.</p> <p>Южная: от пересечения ТТП № С-14Р с ТТП № С-36Р в квартале 34 Когалымского участкового лесничества Когалымского урочища</p>	87492

		по восточной границе ТТП № С-36Р, по северной границе ТТП № С-29Р до пересечения ТТП № С-29Р с ТТП № С-12Р в квартале 192 Нижне-Сартымского участкового лесничества Рускинского урочища.	
		Западная: от пересечения ТТП № С-29Р с ТТП № С-12Р в квартале 192 Нижне-Сартымского участкового лесничества Рускинского урочища по восточной границе ТТП № С-12Р до северной границы квартала 103 Нижне-Сартымского участкового лесничества Рускинского урочища.	
60	Сургутское 4	Северная: от северо-западной точки ТТП № С-14Р по границе Сургутского района с Ямало-Ненецким автономным округом до пересечения с Нижневартовским районом.	400750
		Восточная: от границы с Ямало-Ненецким автономным округом на севере по границе Сургутского и Нижневартовского районов до юго-восточной точки квартала 593 Когалымского участкового лесничества Новоаганского урочища.	
		Южная: от юго-восточной точки квартала 593 Когалымского участкового лесничества Новоаганского урочища по границе Сургутского района с Нижневартовским районом до юго-западной точки квартала 52 Сургутского лесничества Ульт-Ягунского урочища.	
		Западная: от юго-западной точки квартала 52 Сургутского лесничества Ульт-Ягунского урочища, по восточной границе ТТП № С-7У, далее по южной и восточной границе ЗОУ городская общественная организация «Общество охотников и рыболовов г. Когалыма», по северной границе ТТП № С-39Р, по северной границе ТТП № С-38Р, по восточной границе ТТП № С-14Р до северо-западной точки ТТП № С-14Р до границы Сургутского района с Ямало-Ненецким автономным округом.	
61	Сургутское 5	В пределах оз. Качнылор.	2167
62	Сургутское 6	Северная: по границе ТТП № С-7Р.	8590
		Восточная: по границе ТТП № С-20Р, ТТП № С-10Р по реке Няллонгаягун.	
		Южная: по границе ТТП № С-13Р.	
		Западная: по границе ТТП № С-22Р, ТТП № С-25Р, ТТП № С-7Р.	
63	Сургутское 7	Северная: от точки в 1, 3 км северо-западнее о. Сумтынхолмитлор в пределах квартала 512 Сургутского лесничества Сытоминского участкового лесничества по южной границе ТТП № С-5С до пересечения с границей ТТП № С-10С в юго-западной части квартала 706 Сургутского лесничества Сытоминского участкового лесничества.	51208
		Восточная: от точки пересечения ТТП № С-5С с границей ТТП № С-10С в юго-западной части квартала 706 Сургутского лесничества Сытоминского участкового лесничества по западной границе ТТП № С-10С до пересечения с границей Сургутского района с Ханты-Мансийским районом до южной границы квартала 802 Сургутского лесничества Сытоминского участкового лесничества.	
		Южная: от южной границы квартала 802 Сургутского лесничества Сытоминского участкового лесничества по границе Сургутского района с Ханты-Мансийским районом до западной границы квартала 686 Сургутского лесничества Сытоминского участкового лесничества.	
		Западная: от западной границы квартала 686 Сургутского лесничества Сытоминского участкового лесничества до точки в 1, 3 км северо-западнее о. Сумтынхолмитлор в пределах квартала 512 Сургутского лесничества Сытоминского участкового лесничества.	

64	Сургутское 9	<p>Северная: от юго-западной точки ТТП № С-4Н по южной границе ТТП № С-4Н, по южной границе ТТП № С-1Н, севернее о. Поляринглор, в пределах западной части квартала 581 Сургутского лесничества Пимского участкового лесничества.</p> <p>Восточная: от точки границы ТТП № С-1Н, севернее о. Поляринглор, в пределах западной части квартала 581 Сургутского лесничества Пимского участкового лесничества по северо-западной границе ТТП № С-10Л до центральной части о. Сыхтынглор.</p> <p>Южная: от центральной части о. Сыхтынглор вдоль северной границы ТТП № С-10Л до пересечения с северо-восточной точкой ТТП № С-15С в пределах квартала 893 Сургутского лесничества Пимского участкового лесничества.</p> <p>Западная: от северо-восточной точки ТТП № С-15С в пределах квартала 893 Сургутского лесничества Пимского участкового лесничества по северо-восточной границе ТТП № С-15С до юго-западной точки ТТП № С-4Н</p>	16851
65	Сургутское 10	<p>Северная: от восточной границы ТТП № С-9Л в пределах северо-восточной части квартала 522 Сургутского лесничества Нижне-Сартымского участкового лесничества Нижне-Сартымского урочища в северо-восточном направлении по восточной границе (части) ТТП № С-9Л, по южной границе ТТП № С-24Р, по южной границе ТТП № С-23Р, по западной и южной границе ТТП № С-5Р, по юго-восточной границе ТТП № С-13Р, далее по восточной границе ТТП № С-10Р, далее по южной границе ТТП № С-18Р, по западной и южной границе ТТП № С-1Р, по западной границе ТТП № С-3Р, по северной, западной и южной границе ТТП № С-37Р, исключая земли населенного пункта д. Рускинская до юго-восточной точки ТТП № С-37Р.</p> <p>Восточная: от юго-восточной точки ТТП № С-37Р по западной границе ТТП № С-21Р, по западной границе ТТП № С-8У, далее по западной границе ТТП № С-4У до пересечения с северной границей ЗОУ «Региональная общественная организация охотников и рыболовов Ханты-Мансийского автономного округа – Югры» в северо-восточной точке квартала 59 Сургутского лесничества Сургутского участкового лесничества.</p> <p>Южная: от пересечения ТТП № С-4У с северной границей ЗОУ «Региональная общественная организация охотников и рыболовов Ханты-Мансийского автономного округа – Югры» в северо-восточной точке квартала 59 Сургутского лесничества Сургутского участкового лесничества по северной границе ЗОУ «Региональная общественная организация охотников и рыболовов Ханты-Мансийского автономного округа – Югры», далее по северо-восточной границе ТТП № С-8Л до пересечения с восточной границей ТТП № С-7Л, до западной границы квартала 822 Сургутского лесничества Пимского участкового лесничества.</p> <p>Западная: от западной границы квартала 822 Сургутского лесничества Пимского участкового лесничества вдоль восточной границы ТТП № С-7Л, далее по южной и восточной границе ТТП № С-20Л, далее по восточной и северной границе ТТП № С-17Л, далее по северо-восточной границе ТТП № С-4Л, далее по северо-восточной границе ТТП № С-15Л, далее по восточной границе ТТП № С-9Л до северо-восточной части квартала № 522 Сургутского лесничества Нижне-Сартымского участкового лесничества Нижне-Сартымского урочища.</p> <p>Исключены из границ общедоступного охотничьего угодья земли населенного пункта д. Рускинская.</p>	252 745
66	Сургутское 11	<p>Северная: отсутствует.</p> <p>Восточная: от точки пересечения южной границы ТТП № С-18Л и ТТП № С-11Л, расположенной в квартале 1183 Сургутского лесничества Сытоминского участкового лесничества, по юго-западной границе ТТП № С-11Л до границы с ЗОУ региональная общественная организация охотников и рыболовов Ханты-Мансийского автономного округа – Югры.</p>	8 246

		Южная: отсутствует.	
		Западная: по границе ЗОУ региональная общественная организация охотников и рыболовов Ханты-Мансийского автономного округа – Югры, по границе ЗОУ Национальная семейная (родовая) община коренных малочисленных народов ханты «Ить-Ях» до границы с ТТП С-18Л.	
67	Сургутское 12	Северная: от юго-западной точки в квартале 231 Сургутского лесничества Ульт-Ягунского участкового лесничества (вниз по р.Моховая) до границы ТТП № С-3У, по юго-западной границе ТТП № С-3У до границы ЗОУ ООО «Охотничье хозяйство «Еловое» в квартале 258 Сургутского лесничества Ульт-Ягунского участкового лесничества.	3941
		Восточная: отсутствует.	
		Южная: от юго-западной границы ТТП № С-3У в квартале 258 Сургутского лесничества Ульт-Ягунского участкового лесничества по границе ЗОУ ООО «Охотничье хозяйство «Еловое» до границы с ЗОУ «Региональная общественная организация охотников и рыболовов Ханты-Мансийского автономного округа – Югры» до р. Моховая.	
		Западная: от р. Моховая в квартале 275 Сургутского лесничества Ульт-Ягунского участкового лесничества в северном направлении по границе ЗОУ «Региональной общественной организацией охотников и рыболовов Ханты-Мансийского автономного округа – Югры» до юго-западной точки в квартале 231 Сургутского лесничества Ульт-Ягунского участкового лесничества.	
68	Сургутское 13	Северная: от административной границы Сургутского района с Нефтеюганским по южной границе ЗОУ «Региональная общественная организация охотников и рыболовов Ханты-Мансийского автономного округа – Югры» пересекая кварталы 24 - 26, 28, 29, 42, 43 Юганского лесничества Локосовского участкового лесничества Пойменного урочища до границы ТТП № С-1Б.	25 838
		Восточная: по западной границе ТТП № С-1Б до южной границы квартала 42 Юганского лесничества Локосовского участкового лесничества Пойменного урочища.	
		Южная: по южной границе ТТП № С-1Б, ТТП № С-4Б, восточной, северной и западной границе ТТП № С-11Б, северной, западной границе ТТП № С-6Б пересекая кварталы 51, 42, 29, 28, 26, 50, 49, 25, 484 Юганское лесничество Локосовского участкового лесничества Пойменного урочища.	
		Западная: по границе ЗОУ общественная организация «Нефтеюганское районное общество охотников и рыболовов» по южной и части западной границе квартала 24 Юганского лесничества Локосовского участкового лесничества Пойменного урочища.	
		Исключена из границ общедоступного охотничьего угодья территория ТТП № С-10Б.	
69	Сургутское 14	Северная: от юго-западной точки ТТП № С-5Б, по южной границе ТТП № С-5Б по южной и восточной границе ТТП № С-2Б, далее по западной границе ТТП № С-3Б, далее по западной и южной границе защитного участка Сургутский, до квартала 80 Юганского лесничества Локосовского участкового лесничества Локосовского урочища.	1 071 367
		Восточная: от северной границы квартала 80 Юганского лесничества Локосовского участкового лесничества Локосовского урочища, по границе ЗОУ «Региональная общественная организация охотников и рыболовов Ханты-Мансийского автономного округа – Югры» до границы Сургутского района с Нижневартовским районом, по границе Сургутского с Нижневартовским районом, далее по	

		<p>северной и западной границе ТТП № С-6УГ, по западной границе ТТП № С-5УГ до границы охранной зоны государственного природного заповедника «Юганский», далее по северной и западной границе охранной зоны государственного природного заповедника «Юганский» до квартала 1329 Юганского лесничества Тайлаковского участкового лесничества.</p> <p>Южная: от квартала 1329 Юганского лесничества Тайлаковского участкового лесничества по северной и северо-западной границе ТТП № С-9УГ, вдоль восточной, северной и западной границы ТТП № С-3УГ, по границе Сургутского района с Тюменской областью до юго-западной точки ТТП № С-10УГ, далее по южной, восточной, северо-восточной и северной границе ТТП № С-10УГ до границы Сургутского района с Нефтеюганским районом.</p> <p>Западная: от юго-западной точки квартала 1129 Юганского лесничества Тайлаковского участкового лесничества по границе Сургутского и Нефтеюганского районов, далее по южной, восточной и северной границе ТТП № С-7УГ, далее по границе Сургутского и Нефтеюганского районов до юго-западной точки ТТП № С-5Б.</p> <p>Из границ общедоступного охотничьего угодья исключены земли населенных пунктов: д. Юган, п. Малоюганский, с. Угут, д. Каюково, д. Таурова, памятник природы лесоболотная зона «Большое Каюково».</p>	
70	Сургутское 15	<p>Северная: от северо-восточной точки ТТП № С-5УГ по южной границе ТТП № С-6УГ до пересечения границы Сургутского района с Нижневартовским районом в квартале 651 Юганского лесничества Угутского участкового лесничества.</p> <p>Восточная: от квартала 651 Юганского лесничества Угутского участкового лесничества по границе Сургутского и Нижневартовского района до квартала 1424 Юганского лесничества Угутского участкового лесничества.</p> <p>Южная: от квартала 1424 Юганского лесничества Угутского участкового лесничества вдоль северной границы ТТП № С-4УГ до границы охранной зоны государственного природного заповедника «Юганский».</p> <p>Западная: по северо-восточной границе охранной зоны государственного природного заповедника «Юганский» далее по восточной границе ТТП № С-5УГ до северо-восточной точки ТТП № С-5УГ.</p>	52750
71	Сургутское 16	<p>Северная: от южной точки ТТП № С-3УГ, расположенной в квартале 1993 Юганского лесничества Тайлаковского участкового лесничества, вдоль южной границы ТТП № С-3УГ по южной, восточной и частично северной границе ТТП № С-2УГ до юго-восточной точки на границе ТТП № С-9УГ, далее вдоль южной границы ТТП № С-9УГ до западной границы ТТП № С-11УГ в квартале 1914 Юганского лесничества Тайлаковского участкового лесничества.</p> <p>Восточная: от квартала 1914 Юганского лесничества Тайлаковского участкового лесничества вдоль западной границы ТТП № С-11УГ, по северной и западной границе ТТП № С-8УГ до границы Сургутского района с Тюменской областью, до южной границы квартала 2840 Юганского лесничества Тайлаковского участкового лесничества.</p> <p>Южная и Западная: от пересечения границы ТТП № С-8УГ с границей Сургутского района в квартале 2840 Юганского лесничества Тайлаковского участкового лесничества, по границе Сургутского района с Тюменской областью до южной точки ТТП № С-3УГ.</p> <p>Исключена из границ общедоступного охотничьего угодья д. Тайлаково.</p>	145 678
72	Сургутское 17	Северная: по границе Сургутского и Белоярского районов от квартала 93 Сургутского лесничества Сытоминского участкового	8360

		лесничества до квартала 17 Сытоминского участкового лесничества.	
		Южная: по северной границе ТПП № С-1С от квартала 93 Сургутского лесничества Сытоминского участкового лесничества до квартала 17 Сытоминского участкового лесничества.	
73	Сургутское 18	Северная: по границе Сургутского и Белоярского районов от квартала 164 Сургутского лесничества Сытоминского участкового лесничества до квартала 114 Сытоминского участкового лесничества.	4324
		Южная: по северо-западной границе ТПП № С-1С от квартала от квартала 164 Сургутского лесничества Сытоминского участкового лесничества до квартала 114 Сытоминского участкового лесничества	
74	Сургутское 19	Северная: по границе Белоярского и Сургутского районов от квартала 163 Сургутского лесничества Сытоминского участкового лесничества до южного берега оз. Угольгарттылор, в пределах квартала 164 Сургутского лесничества Сытоминского участкового лесничества. Восточная: по западной границе ТПП № С-1С от квартала от квартала 163 Сургутского лесничества Сытоминского участкового лесничества до квартала 377 Сытоминского участкового лесничества, западнее оз. Таллор. Западная: от квартала 377 Сытоминского участкового лесничества, западнее оз. Таллор. по границе Сургутского и Ханты-Мансийского районов до квартала 163 Сургутского лесничества Сытоминского участкового лесничества.	10638
75	Сургутское 20	Северная: по южной границе ТПП № С-12Л, С-7Л, С-8Л.	1990
		Восточная: по западной границе ЗОУ Региональной общественной организации охотников и рыболовов Ханты-Мансийского автономного округа – Югры.	
		Южная: по северной границе ТПП № С-1Л.	
		Западная: по восточной границе земли г. Лянтор.	
76	Сургутское 21	Северная: по границе земли г. Лянтор в кварталах 864, 865 Сургутского лесничества Пимского участкового лесничества.	6964
		Восточная: по границе ТПП № С-1Л в кварталах 865, 879, 894, 908, 921, 937, 951, 963 Сургутского лесничества Пимского участкового лесничества.	
		Южная: по границе ЗОУ «Региональная общественная организация охотников и рыболовов Ханты-Мансийского автономного округа - Югры» в квартале 504 Сургутского лесничества Сургутского участкового лесничества.	
		Западная: по границе ТПП № С-22Л, по границе ЗОУ «Региональная общественная организация охотников и рыболовов Ханты-Мансийского автономного округа - Югры» в кварталах 951, 937, 921, 908, 894, 879, 864 Сургутского лесничества Сургутского участкового лесничества.	
77	Сургутское 22	Северная: по границе Сургутского и Нефтеюганского районов в пределах кварталов 1695 - 1698 Юганского лесничества Тайлаковского участкового лесничества.	3398
		Восточная: по западной границе ТПП № С-10УГ в кварталах 1698 - 1696, 1779 Юганского лесничества Тайлаковского участкового лесничества.	

		Западная: по границе Сургутского района с Тюменской областью в пределах кварталов 1779, 1695 Юганского лесничества Тайлаковского участкового лесничества.	
78	Сургутское 23	Северная: по границе Сургутского и Нефтеюганского районов в кварталах 834, 835 Юганского лесничества Угутского участкового лесничества. Восточная: по границе ТТП № С-7УГ в кварталах 835, 834, 839, 849 Юганского лесничества Угутского участкового лесничества. Западная: по границе Сургутского и Нефтеюганского районов в кварталах 849, 839, 834 Юганского лесничества Угутского участкового лесничества.	1919
79	Сургутское 24	Восточная: по границе Сургутского и Нижневартовского районов в пределах кварталов 520, 566, 611 Юганского лесничества Угутского участкового лесничества. Южная: по границе Сургутского и Нижневартовского районов, в пределах юго-восточной части квартала 610, по южной границе квартала 611 Юганского лесничества Угутского участкового лесничества. Западная: по границе ТТП № С-6УГ в кварталах 610, 611, 566, 520 Юганского лесничества Угутского участкового лесничества.	964
80	Ханты-Мансийское 1	В пределах кварталов 173, 174 Кедрового участкового лесничества Больше-Леушинского урочища.	798
81	Ханты-Мансийское 2	В пределах квартала 135 Самаровского лесничества Кедрового участкового лесничества Урманного урочища.	550
82	Ханты-Мансийское 3	В пределах лесоустроительных кварталов 145, 146 Самаровского лесничества Кедрового участкового лесничества Урманного урочища.	1 443
83	Ханты-Мансийское 4	В пределах лесоустроительных кварталов 154,155 Самаровского лесничества Кедрового участкового лесничества Урманного урочища.	1 466
84	Ханты-Мансийское 5	В пределах лесоустроительных кварталов 162, 163 Самаровского лесничества Кедрового участкового лесничества Урманного урочища.	725
85	Ханты-Мансийское 6	В пределах лесоустроительных кварталов 376, 377 Самаровского лесничества Кедрового участкового лесничества Кедрового урочища.	1 487
86	Ханты-Мансийское 7	Северная: от северо-западной точки лесоустроительного квартала 130 Самаровского лесничества Кедрового участкового лесничества Обского урочища по границе Ханты-Мансийского района с Белоярским районом, до северной точки лесоустроительного квартала 5 Самаровского лесничества Кедрового участкового лесничества Обского урочища. Восточная: от северной точки лесоустроительного квартала 5 Самаровского лесничества Кедрового участкового лесничества Обского урочища по границе Ханты-Мансийского района с Белоярским районом, далее по границе Ханты-Мансийского района с Сургутским районом до юго-восточной точки лесоустроительного квартала 33 Самаровского лесничества Ханты-Мансийского участкового лесничества Кедрового урочища. Южная: от юго-восточной точки лесоустроительного квартала 33 Самаровского лесничества Ханты-Мансийского участкового лесничества Кедрового урочища по части северной границе ЗОУ община коренных малочисленных народов Севера «Охлым», по	416 192

		части восточной границе ТПП № ХМ-7, по восточной, северной и южной границе ЗОУ ОКМНС «Охлым», по южной границе лесоустроительного квартала 334 Самаровского лесничества Кедрового участкового лесничества Карымкарского урочища, далее по части восточной границы ЗОУ общины коренных малочисленных народов Севера «Нарь-Ях», далее по части восточной и северной границе ЗОУ общины коренных малочисленных народов Севера «Охлым», далее по северной и западной границе ЗОУ ООО «Выйвар», далее по северной границе ЗОУ Община коренных малочисленных народов Севера «Назым». до северной границы лесоустроительного квартала 193 Самаровского лесничества Кедрового участкового лесничества Больше-Леушинского урочища.	
		Западная: от северной границы лесоустроительного квартала 193 Самаровского лесничества Кедрового участкового лесничества Больше-Леушинского урочища по границе Ханты-Мансийского района с Октябрьским районом до северо-западной точки квартала 130 Самаровского лесничества Кедрового участкового лесничества Обского урочища.	
87	Ханты-Мансийское 8	Северная: от поворотной точки с координатами X 62° 4' 25.2588" и Y 67° 50' 56.2848" расположенной в лесоустроительном квартале 96 Самаровского лесничества Кедрового участкового лесничества Карымкарского урочища по границе ЗОУ община коренных малочисленных народов Севера «Назым», до северо-восточной точки лесоустроительного квартала 130 Самаровского лесничества Кедрового участкового лесничества Карымкарского урочища.	26 876
		Восточная: от северо-восточной точки лесоустроительного квартала 130 Самаровского лесничества Кедрового участкового лесничества Карымкарского урочища, по границе ЗОУ община коренных малочисленных народов Севера «Назым», по границе общины коренных малочисленных народов Севера «Нарь-Ях», до границы ТПП № ХМ-4 в лесоустроительном квартале 195 Самаровского лесничества Кедрового участкового лесничества Карымкарского урочища.	
		Южная: от лесоустроительного квартала 195 Самаровского лесничества Кедрового участкового лесничества Карымкарского урочища, по западной границе ТПП № ХМ-4, по западной границе ТПП № ХМ-15 до границы Ханты-Мансийского района с Октябрьским районом, по южной границе лесоустроительных кварталов 204, 203 Самаровского лесничества Кедрового участкового лесничества Урманного урочища, до юго-западного угла лесоустроительного квартала 203.	
		Западная: по восточной и части северной границе ТПП № О-30, по восточной, северной, западной границе ТПП № О-34, по границе Ханты-Мансийского района с Октябрьским районом до границы ЗОУ община коренных малочисленных народов Севера «Назым» в квартале 96 Самаровского лесничества Кедрового участкового лесничества Карымкарского урочища.	
88	Ханты-Мансийское 9	В пределах лесоустроительного квартала 138 Самаровского лесничества Ханты-Мансийского участкового лесничества Нялинского урочища.	1 655
89	Ханты-Мансийское 10	Северная: от северо-западной точки квартала 61 Ханты-Мансийского участкового лесничества Кедрового урочища по границе Ханты-Мансийского района с Сургутским районом до юго-восточной точки квартала 25 Ханты-Мансийского участкового лесничества Нялинского урочища.	79624
		Восточная: от юго-восточной точки квартала 25 Ханты-Мансийского участкового лесничества Нялинского урочища по западной границе ЗОУ НАО «Промысловик» до квартала 114 Ханты-Мансийского участкового лесничества Нялинского урочища.	
		Южная: от квартала 114 Ханты-Мансийского участкового лесничества Нялинского урочища по северной и западной границе ТПП № ХМ-49 до юго-западной точки квартала 227 Ханты-Мансийского участкового лесничества Нялинского урочища.	
		Западная: от юго-западной точки квартала 227 Ханты-Мансийского участкового лесничества Нялинского урочища по восточной границе ТПП № ХМ-19, по южной и восточной границе ТПП № ХМ-40, по восточной границе ЗОУ община коренных малочисленных	

		народов Севера «Охлым» до северо-западной точки квартала 61 Ханты-Мансийского участкового лесничества Кедрового урочища	
90	Ханты-Мансийское 11	Северная: от северо-западной точки квартала 1 Самаровского лесничества Троицкого участкового лесничества Пойменного урочища, по правобережью р. Обь, по северной границе квартала 1 и 2 Самаровского лесничества Троицкого участкового лесничества Пойменного урочища, северной границе квартала 273 Самаровского лесничества Кедрового участкового лесничества урочища Урманное по границе Ханты-Мансийского района с Октябрьским районом до северо-восточной точки квартала 248 Кедрового участкового лесничества урочища Урманное. Южная: от северо-восточной точки квартала 248 Кедрового участкового лесничества урочища Урманное по северной границе ЗОУ муниципальное бюджетное учреждение Ханты-Мансийского района «Досуговый центр «Имитуй». Западная: от северо-западной точки квартала 1 Самаровского лесничества Троицкого участкового лесничества Пойменного урочища по границе Октябрьского и Ханты-Мансийского районов, до границы муниципального бюджетного учреждения Ханты-Мансийского района «Досуговый центр «Имитуй».	5740
91	Ханты-Мансийское 12	В пределах кварталов 163, 164, 197 - 200, 229 - 231, 259 - 262, 292, 293 Ханты-Мансийского участкового лесничества Нялинского урочища.	19216
92	Ханты-Мансийское 13	В пределах кварталов № 407, 408 Кедрового участкового лесничества Кедрового урочища.	858
93	Ханты-Мансийское 14	Северная: от северо-западной точки квартала 387 Самаровского лесничества Кедрового участкового лесничества Кедрового урочища по южной границе ТТП № ХМ-3, по западной границе ТТП № ХМ-6, по южной границе ЗОУ общины коренных малочисленных народов Севера «Нарь-Ях» до северо-восточной точки квартала 24 Самаровского лесничества Ханты-Мансийского участкового лесничества Ханты-Мансийского урочища. Восточная: от северо-восточной точки квартала 24 Самаровского лесничества Ханты-Мансийского участкового лесничества Ханты-Мансийского урочища по западной границе ТТП № ХМ-54, по части северной и западной границе ТТП № ХМ-46, по границе ЗОУ муниципальное бюджетное учреждение Ханты-Мансийского района «Досуговый центр «Имитуй» до юго-восточной точки квартала 67 Ханты-Мансийского участкового лесничества Ханты-Мансийского урочища. Южная: от юго-восточной точки квартала 67 Самаровского лесничества Ханты-Мансийского участкового лесничества Ханты-Мансийского урочища по границе ЗОУ муниципальное бюджетное учреждение Ханты-Мансийского района «Досуговый центр «Имитуй» до юго-западной точки квартала 82 Самаровского лесничества Кедрового участкового лесничества Троицкого урочища. Западная: от юго-западной точки квартала Самаровского лесничества 82 Кедрового участкового лесничества Троицкого урочища по восточной и северной границе ЗОУ ОКМНС «Белогорье», по границе ЗОУ муниципальное бюджетное учреждение Ханты-Мансийского района «Досуговый центр «Имитуй», по границе ЗОУ Охотничье хозяйство «Добрино» до северо-западной точки квартала 387 Самаровского лесничества Кедрового участкового лесничества Кедрового урочища.	108629
94	Ханты-Мансийское 15	Северная: от квартала 133 Самаровского лесничества Троицкого участкового лесничества Троицкого урочища по границе Ханты-Мансийского района с Октябрьским районом до северо-восточной точки квартала 128 Троицкого участкового лесничества Троицкого урочища. Восточная: от северо-восточной точки квартала 128 Троицкого участкового лесничества Троицкого урочища до государственного природного заказника «Елизаровский», вдоль границы муниципального бюджетного учреждения Ханты-Мансийского района	14333

		«Досуговый центр «Имитуй» до южной границы квартала 145 Троицкого участкового лесничества Троицкого урочища.	
		Южная: по северной границе ЗОУ община малочисленных народов «Сиянье Севера».	
		Западная: по восточной границе ЗОУ ИП Тырлин В.М.	
95	Ханты-Мансийское 16	Северная: от квартала 59 Самаровского лесничества Кедрового участкового лесничества Урманского урочища по южной границе ТТП № ХМ-5, по южной границе ТТП № ХМ-14 до квартала 33 Самаровского лесничества Кедрового участкового лесничества Урманского урочища.	31865
		Восточная: от квартала 33 Самаровского лесничества Кедрового участкового лесничества Урманского урочища по западной границе ТТП № ХМ-7, по западной границе ТТП № ХМ-11 до южной границы квартала 186 Кедрового участкового лесничества Кедрового урочища.	
		Южная: от южной границы квартала 186 Кедрового участкового лесничества Кедрового урочища по восточной и северной границе ТТП № ХМ-9, по восточной и северной границе ТТП № ХМ-18, по северной границе ТТП № ХМ-16, по восточной границе ТТП № ХМ-13, по северной границе ТТП № ХМ-12, по северной границе ТТП № ХМ-15 до юго-западной точки квартала 94 Самаровского лесничества Кедрового участкового лесничества Урманского урочища.	
		Западная: от юго-западной точки квартала 94 Самаровского лесничества Кедрового участкового лесничества Урманского урочища по границе ТТП № ХМ-4, далее по южной границе ТТП № ХМ-5 до квартала 59 Самаровского лесничества Кедрового участкового лесничества Урманского урочища.	
96	Ханты-Мансийское 17	В пределах квартала № 467 Самаровского лесничества Кедрового участкового лесничества Кедрового урочища.	644
97	Ханты-Мансийское 18	Северная: от северо-западной точки квартала 283, по северной границе кварталов 283 - 285 Ханты-Мансийского участкового лесничества Нялинского урочища по южной границе ТТП № ХМ-19, по восточной и южной границе ТТП № ХМ-20, по южной границе ТТП № ХМ-47, по восточной и южной границе ТТП № ХМ-27, по южной границе ТТП № ХМ-23 до юго-восточной точки квартала 450 Ханты-Мансийского участкового лесничества Нялинского урочища.	103765
		Восточная: от юго-восточной точки квартала 450 Ханты-Мансийского участкового лесничества Нялинского урочища по границе НАО «Промысловик» до границы с ЗОУ муниципальное бюджетное учреждение Ханты-Мансийского района «Досуговый центр «Имитуй» в квартале 29 Ханты-Мансийского участкового лесничества Пойменного урочища.	
		Южная: от квартала 29 Ханты-Мансийского участкового лесничества Пойменного урочища по границе ЗОУ муниципальное бюджетное учреждение Ханты-Мансийского района «Досуговый центр «Имитуй» до квартала 19 Ханты-Мансийского участкового лесничества Пойменного урочища.	
		Западная: по границе ТТП № ХМ-46 в квартале 19 Ханты-Мансийского участкового лесничества Пойменного урочища по восточной границе ТТП № ХМ-54, по южной и восточной границе ТТП № ХМ-51 до северо-западной точки квартала 283 Ханты-Мансийского участкового лесничества Нялинского урочища.	
98	Ханты-Мансийское 19	В пределах квартала № 210 Самаровского лесничества Троицкого участкового лесничества Троицкого урочища.	831
99	Ханты-Мансийское 21	В пределах кварталов 306 - 308, 336 - 338, 363 - 367, 395 - 398, 425 - 429 Самаровского лесничества Ханты-Мансийского участкового	38419

		лесничества Нялинского урочища.	
		Северная: по границе ТТП № ХМ-26, по границе ЗОУ община малочисленных народов «Озеро Тымгынтор».	
		Восточная: по границе ТТП № ХМ-36, по границе ЗОУ ИП Еранкин А.А.	
		Южная: по границе ЗОУ общины коренных малочисленных народов Севера «Остяко-Вогульск».	
		Западная: по границе ЗОУ ООО «Таватях».	
100	Ханты-Мансийское 22	В части кварталов: 405, 437, 438 Самаровского лесничества Троицкого участкового лесничества Троицкого урочища, квартала 34 Самаровского лесничества Троицкого участкового лесничества Пойменного урочища.	2600
		Северная: по границе муниципального бюджетного учреждения Ханты-Мансийского района «Досуговый центр «Имитуй».	
		Восточная: по границе ЗОУ ИП Шуклин А.П.	
		Южная и западная: по границе ЗОУ ООО «Югорский лес», по границе ТТП № ХМ-32.	
101	Ханты-Мансийское 23	В части кварталов 475, 511 – 515, 521 Самаровского лесничества Троицкого участкового лесничества Троицкого урочища, 38 и 39 кварталы Самаровского лесничества Троицкого участкового лесничества Пойменного урочища.	11829
		Северная: по границе Муниципального учреждения Ханты-Мансийского района «Досуговой центр «Имитуй».	
		Южная: по границе ЗОУ ИП Змановский Г.Н, ЗОУ ООО Охотничье хозяйство «Добринно», по границе ТТП № ХМ-31.	
		Западная: по границе ЗОУ ИП Шуклин А.П.	
102	Ханты-Мансийское 24	Северная: от северо-западной точки квартала 400 Самаровского лесничества Троицкого участкового лесничества Троицкого урочища по границе ЗОУ ИП Еранкин А.А. до границы ТТП № ХМ-32 в квартале 371 Самаровского лесничества Троицкого участкового лесничества Троицкого урочища.	14050
		Восточная: по западной и южной границе ТТП № ХМ-32 от квартала 371 Самаровского лесничества Троицкого участкового лесничества Троицкого урочища до северо-восточной точки квартала 504 Самаровского лесничества Троицкого участкового лесничества Троицкого урочища.	
		Южная: по границе ЗОУ ООО «Югорский лес», по северной границе ТТП № ХМ-35 до юго-западной точки квартала, по западной границе квартала 548 Самаровского лесничества Троицкого участкового лесничества Троицкого урочища, по границе Муниципального бюджетного учреждения Ханты-Мансийского района «Досуговый центр «Имитуй», по северной границе ТТП № ХМ-34 до юго-западной точки квартала 500 Самаровского лесничества Троицкого участкового лесничества Троицкого урочища.	
		Западная: от юго-западной точки квартала 500 Троицкого участкового лесничества Троицкого урочища по восточной границе ЗОУ ИП Еранкин А.А., по восточной границе ЗОУ общины коренных малочисленных народов Севера «Остяко-Вогульск» до северо-западной точки квартала 400 Троицкого участкового лесничества Троицкого урочища.	
103	Ханты-Мансийское 25	В части кварталов 99, 100, 108, 133, 134 Самаровского лесничества Троицкого участкового лесничества Самаровского урочища, в	4333

		<p>квартале 49 Самаровского лесничества Ханты-Мансийского участкового лесничества Пойменного урочища.</p> <p>Северная и восточная: по границу ЗОУ муниципального бюджетного учреждения Ханты-Мансийского района «Досуговый центр «Имитуй».</p> <p>Западная: по границе ЗОУ ИП Змановский Г.Н.</p>	
104	Ханты-Мансийское 26	В пределах лесоустроительного квартала 752, Самаровского лесничества Троицкого участкового лесничества Троицкого урочища; а также лесоустроительных кварталов 156, 157 Самаровского лесничества Троицкого участкового лесничества Троицкого 1984 г урочища.	4 375
105	Ханты-Мансийское 27	В пределах лесоустроительных кварталов 131, 144 Самаровского лесничества Троицкого участкового лесничества Самаровского урочища.	10 006
106	Ханты-Мансийское 28	В пределах лесоустроительных кварталов 164- 166, 168, 182, 183, 185 Самаровского лесничества Троицкого участкового лесничества Самаровского урочища.	15 273
107	Ханты-Мансийское 29	<p>В части кварталов 285, 316, 317, 342, 343, 344 Самаровского лесничества Троицкого участкового лесничества Троицкого урочища, а также в части лесоустроительных кварталов 11,12,34 Самаровского лесничества Троицкого участкового лесничества Пойменного урочища.</p> <p>Северная: от северо-западного угла лесоустроительного квартала 285 Самаровского лесничества Троицкого участкового лесничества Троицкого урочища, по северной просеке квартала 285, по границе ЗОУ муниципального бюджетного учреждения Ханты-Мансийского района «Досуговый центр «Имитуй» далее по протоке Ендырская, до поворотной точки с координатами X 61° 14' 58.704" и Y 67° 50' 54.1248" расположенной на протоке Ендырская.</p> <p>Восточная: от поворотной точки с координатами X 61° 14' 58.704" и Y 67° 50' 54.1248" по протоке Ендырская, в южном направлении, до слияния протоки Ендырская, с протокой Тохот в точке с координатами X 61° 6' 35.3772" и Y 67° 57' 23.6196".</p> <p>Южная: от поворотной точки с координатами X 61° 6' 35.3772" и Y 67° 57' 23.6196" по протоке Тохот, по границе ЗОУ ООО «Югорский лес» и ИП Еранкин А.А., по южным просекам лесоустроительных кварталов 344, 342 до юго-западного угла лесоустроительного квартала 342 Самаровского лесничества, Троицкого участкового лесничества, Троицкого урочища.</p> <p>Западная: от юго-западного угла лесоустроительного квартала 342 Самаровского лесничества Троицкого участкового лесничества Троицкого урочища по части восточной границы ТТП № ХМ-36, по ЗОУ община малочисленных народов «Озеро Тымгынтор», по части восточной границы ЗОУ муниципального бюджетного учреждения Ханты-Мансийского района «Досуговый центр «Имитуй», до северо-западного угла лесоустроительного квартала 285 Самаровского лесничества Троицкого участкового лесничества Троицкого урочища.</p>	14 028
108	Ханты-Мансийское 30	<p>Северная: от северо-западного угла лесоустроительного квартала 477 Самаровского лесничества Троицкого участкового лесничества Троицкого урочища по границе ЗОУ ИП Замородских Т.А., по границе ТТП № ХМ-25, по границе ЗОУ общины коренных малочисленных народов Севера «Остяко-Вогульск», по северным просекам лесоустроительных кварталов 477-492, 537 Самаровского лесничества Троицкого участкового лесничества Троицкого урочища, до северо-восточной точки квартала 537.</p> <p>Восточная: от северо-восточной точки лесоустроительного квартала 537 Самаровского лесничества Троицкого участкового</p>	76 359

		лесничества Троицкого урочища по западной границе ЗОУ муниципального бюджетного учреждения Ханты-Мансийского района «Досуговый центр «Имитуй», по границе ООПТ «Васпухольский» до юго-восточной точки лесоустроительного квартала 152 Самаровского лесничества Троицкого участкового лесничества Троицкого 1984 урочища.	
		Южная и западная: от юго-восточной точки лесоустроительного квартала 152 Самаровского лесничества Троицкого участкового лесничества Троицкого 1984 урочища по границе Ханты-Мансийского и Кондинского районов, до северо-западной точки квартала 477 Самаровского лесничества Троицкого участкового лесничества Троицкого урочища.	
109	Ханты-Мансийское 31	Северная: от северо-западной точки квартала 461 Самаровского лесничества Троицкого участкового лесничества Самаровского урочища по южной границе ТТП № ХМ-1, по северным просекам лесоустроительных кварталов 461-468, 449-458 Самаровского лесничества Троицкого участкового лесничества Самаровского урочища, до северо-восточной точки лесоустроительного квартала 458. Южная: от северо-восточной точки лесоустроительного квартала 458 Самаровского лесничества Троицкого участкового лесничества Самаровского урочища по границе Ханты-Мансийского района с Кондинским районом, до северо-западной точки лесоустроительного квартала 461 Самаровского лесничества Троицкого участкового лесничества Самаровского урочища.	45 699
110	Ханты-Мансийское 32	В части лесоустроительных кварталов 27, 28, 29 Самаровского лесничества Правдинского участкового лесничества Правдинского урочища, в лесоустроительном квартале 475 Самаровского лесничества Троицкого участкового лесничества Самаровского урочища. Северо-восточная: по границе ЗОУ муниципального бюджетного учреждения Ханты-Мансийского района «Досуговый центр «Имитуй». Южная: по границе Ханты-Мансийского района с Кондинским районом. Западная: по границе ЗОУ национальная родовая община «Нарымский стан» коренных малочисленных народов Севера Ханты-Мансийского автономного округа – Югры.	8 998
111	Ханты-Мансийское 33	Северная: от юго-западного угла лесоустроительного квартала 71 по западной границе лесоустроительных кварталов 71, 72, 62 Самаровского лесничества Правдинского участкового лесничества Правдинского урочища, до границы ЗОУ муниципального бюджетного учреждения Ханты-Мансийского района «Досуговый центр «Имитуй» в северной точке лесоустроительного квартала 62 Самаровского лесничества Правдинского участкового лесничества Правдинского урочища. Восточная: от квартала 62 Самаровского лесничества Правдинского участкового лесничества Правдинского урочища по границе ЗОУ муниципального бюджетного учреждения Ханты-Мансийского района «Досуговый центр «Имитуй», до южной границы лесоустроительного квартала 195 Самаровского лесничества Правдинского участкового лесничества Правдинского урочища. Южная: по южной границе лесоустроительных кварталов 195, 194 Самаровского лесничества Правдинского участкового лесничества Правдинского урочища. Западная: от юго-западного угла лесоустроительного квартала 194 Самаровского лесничества Правдинского участкового лесничества Правдинского урочища, по границе Ханты-Мансийского района с Кондинским районом, по западной границе ТТП № ХМ-41 до от юго-западного угла лесоустроительного квартала 71 Самаровского лесничества Правдинского участкового лесничества Правдинского урочища.	27454

112	Ханты-Мансийское 34	<p>Северная: по северной границе лесоустроительного квартала 64 Самаровского лесничества Правдинского участкового лесничества Правдинского урочища.</p> <p>Восточная: по западной границе ТТП № ХМ-39, по западной и южной границе ЗОУ национальная родовая община «Нарымский стан» коренных малочисленных народов Севера Ханты-Мансийского автономного округа – Югры», по границе Ханты-Мансийского района с Нефтеюганским районом, до юго-восточной точки лесоустроительного квартала 155 Самаровского лесничества Правдинского участкового лесничества Правдинского урочища.</p> <p>Южная: по южной границе лесоустроительного кварталов 155 - 151 Самаровского лесничества Правдинского участкового лесничества Правдинского урочища.</p> <p>Западная: от юго-западного угла лесоустроительного квартала 151 Самаровского лесничества Правдинского участкового лесничества Правдинского урочища по восточной границе ЗОУ муниципального бюджетного учреждения Ханты-Мансийского района «Досуговый центр «Имитуй», до северо-западного угла лесоустроительного квартала 64 Самаровского лесничества Правдинского участкового лесничества Правдинского урочища.</p>	25 686
113	Ханты-Мансийское 35	В пределах лесоустроительных кварталов 68, 69 Самаровского лесничества Правдинского участкового лесничества Правдинского урочища.	1 367
114	Ханты-Мансийское 36	В пределах лесоустроительного квартала 251 Самаровского лесничества Правдинского участкового лесничества Правдинского урочища.	834
115	Ханты-Мансийское 37	<p>Северная: от северо-западной точки лесоустроительного квартала 361 по северной границе лесоустроительных кварталов 361 - 363, 354 - 358, 369, 360 до северо-восточной точки лесоустроительного квартала 360 Самаровского лесничества Правдинского участкового лесничества Правдинского урочища.</p> <p>Восточная: по границе Ханты-Мансийского района с Нефтеюганским районом, до юго-восточной точки лесоустроительного квартала 379 Самаровского лесничества Правдинского участкового лесничества Правдинского урочища.</p> <p>Южная: по границе Ханты-Мансийского района с Тюменской областью, по южной границе лесоустроительных кварталов 379 - 374 до юго-западной точки лесоустроительного квартала 374 Самаровского лесничества Правдинского участкового лесничества Правдинского урочища.</p> <p>Западная: от юго-западной точки лесоустроительного квартала 374 по южной границе лесоустроительных кварталов 373 - 371, по западной границе лесоустроительных кварталов 362, 361 до северо-западной точки лесоустроительного квартала 361 Самаровского лесничества Правдинского участкового лесничества Правдинского урочища.</p>	24 603
116	Ханты-Мансийское 38	<p>В части лесоустроительного квартала 58 Самаровского лесничества Правдинского участкового лесничества Пойменного урочища.</p> <p>Восточная: по западной границе ЗОУ ООО Охотничье хозяйство «Добрино».</p> <p>Западная: по восточной границе ЗОУ муниципального бюджетного учреждения Ханты-Мансийского района «Досуговый центр «Имитуй».</p>	1 266
117	Ханты-Мансийское 39	В пределах лесоустроительного квартала 126 Самаровского лесничества Кедрового участкового лесничества Кедрового урочища.	754

118	Ханты-Мансийское 40	Северная: от северо-западной точки лесоустроительного квартала 87 Самаровского лесничества Ханты-Мансийского участкового лесничества Самаровского урочища по южной границе ТТП № ХМ-48, далее по южной границе ЗОУ НАО «Промысловик», до северо-восточной точки лесоустроительного квартала 606 Самаровского лесничества Ханты-Мансийского участкового лесничества Нялинского урочища.	23 591
		Юго-Восточная: от северо-восточной точки лесоустроительного квартала 606 Самаровского лесничества Ханты-Мансийского участкового лесничества Нялинского урочища по границе Ханты-Мансийского района с Нефтеюганским районом, до юго-западной точки лесоустроительного квартала 128 Самаровского лесничества Ханты-Мансийского участкового лесничества Самаровского урочища.	
		Западная: от юго-западной точки лесоустроительного квартала 128 Самаровского лесничества Ханты-Мансийского участкового лесничества Самаровского урочища, по границе ЗОУ муниципального бюджетного учреждения Ханты-Мансийского района «Досуговый центр «Имитуй», до северо-западной точки лесоустроительного квартала 87 Самаровского лесничества Ханты-Мансийского участкового лесничества Самаровского урочища.	
119	Ханты-Мансийское 41	В части лесоустроительных кварталов 188 - 200, 203 - 208 Самаровского лесничества Троицкого участкового лесничества Самаровского урочища, в лесоустроительном квартале 73 Самаровского лесничества Ханты-Мансийского участкового лесничества Пойменного урочища, (расположено внутри ТТП № ХМ-1).	22 025
		Исключены из границ общедоступного охотничьего угодья земли д. Согом.	
120	Ханты-Мансийское 42	В части лесоустроительного квартала 44 Самаровского лесничества Ханты-Мансийского участкового лесничества Пойменного урочища.	98
		Северная граница: по ЗОУ региональная общественная организация «Охотники и рыболовы Ханты-Мансийского автономного округа – Югры».	
		Южная граница: по границе охранной зоны ООПТ природного парка «Самаровский Чугас».	
121	Ханты-Мансийское 43	В части лесоустроительного квартала 45, 46 Самаровского лесничества Ханты-Мансийского участкового лесничества Пойменного урочища.	390
		Северная: по границе ЗОУ региональная общественная организация «Охотники и рыболовы Ханты-Мансийского автономного округа – Югры».	
		Южная: по границе земли населенного пункта д. Шапша, по границе охранной зоны ООПТ природного парка «Самаровский Чугас».	
		Исключить из границ общедоступного охотничьего угодья земли населенного пункта д. Шапша.	
122	Ханты-Мансийское 44	В части лесоустроительного квартала 3 Самаровского лесничества Ханты-Мансийского участкового лесничества Самаровского урочища.	896
		Северная, восточная и южная граница проходит по ЗОУ региональная общественная организация «Охотники и рыболовы Ханты-Мансийского автономного округа – Югры».	
		Западная: по границе ООПТ природного парка «Самаровский Чугас».	

123	Ханты-Мансийское 45	<p>В части лесоустроительных кварталов 17 Самаровского лесничества Ханты-Мансийского участкового лесничества Самаровского урочища; лесоустроительных кварталов 98, 99 Самаровского лесничества Ханты-Мансийского участкового лесничества Ханты-Мансийского урочища.</p> <p>Северная: по границе ООПТ природного парка «Самаровский Чугас».</p> <p>Восточная: по границе ЗОУ региональная общественная организация «Охотники и рыболовы Ханты-Мансийского автономного округа – Юг».</p> <p>Южная, западная по границе земли г. Ханты-Мансийск.</p>	695
124	Ханты-Мансийское 46	<p>В части лесоустроительных кварталов 50, 51 Самаровского лесничества Ханты-Мансийского участкового лесничества Пойменного урочища.</p> <p>Северная: по границе земли г. Ханты-Мансийск.</p> <p>Восточная, южная, северная: по границе ЗОУ муниципального бюджетного учреждения Ханты-Мансийского района «Досуговый центр «Имитуй».</p>	3 363
125	Ханты-Мансийское 48	В пределах лесоустроительного квартала 162 Самаровского лесничества Троицкого участкового лесничества Самаровского урочища.	6265
126	Ханты-Мансийское 49	В пределах лесоустроительных кварталов 302, 329 Самаровского лесничества Троицкого участкового лесничества Самаровского урочища.	1 589
127	Ханты-Мансийское 50	В пределах лесоустроительных кварталов 180-184, 204-208, 229, 232 и 264 Самаровского лесничества Правдинского участкового лесничества Правдинского урочища.	10638
128	Ханты-Мансийское 51	<p>В пределах лесоустроительных кварталов 241, 242, 277, 278, 308 Самаровского лесничества Правдинского участкового лесничества Правдинского урочища.</p> <p>Северная: по границе ЗОУ ИП Ульянкина Н.Ю.</p> <p>Восточная: по границе Ханты-Мансийского района с Нефтеюганским районом.</p> <p>Западная: по северной границе ТТП ХМ-38 и ЗОУ ООО «Сервисная компания» по западной просеке лесоустроительного квартала 241 Самаровского лесничества Правдинского участкового лесничества Правдинского урочища.</p>	4705

Таблица 6.25

Площадь по категориям территорий в автономном округе

Категория территорий	Площадь, тыс. га	Процент от общей площади охотничьих угодий
Охотничьи угодья, в т.ч.:	36736.90	-
Закрепленные	16198.509	44.1
Общедоступные	20538.39	55.9
Особо охраняемые природные территории регионального значения	1352.15	-
Иные территории, являющиеся средой обитания охотничьих ресурсов, но не отнесенные к охотничьим угодьям (за исключением особо охраняемых природных территорий федерального значения)	14105.45 < * >	-

< * > включая ТТП регионального значения, ОЗ ООПТ, зеленые и лесопарковые зоны, земли населенных пунктов, участки с запретом охоты

По результатам проведенных инвентаризационных и бонитировочных работ на территории автономного округа выделены 8 зон, пригодные для создания закрепленных охотничьих угодий.

Территории зон находятся на землях лесного фонда. Согласно лесохозяйственным регламентам лесничеств в границы проектируемых охотничьих угодий включаются земли, правовой режим которых допускает осуществление видов деятельности в сфере охотничьего хозяйства.

В административно-территориальном отношении планируемые к созданию закрепленные охотничьи угодья находятся в пределах Белоярского, Кондинского, Советского, Сургутского, Ханты-Мансийского районов.

На территориях перспективных зон находятся лесные участки, имеющие обременения, предоставленные для иных видов использования лесов.

Сведения об охотничьих ресурсах в границах планируемого закрепленного охотничьего угодья, а также о видах разрешенной охоты в его границах

Охотничьи ресурсы в пределах охотничьего угодья определены в статье 11 Федерального закона № 209-ФЗ, а также в статье 3 Закона Ханты-Мансийского автономного округа – Югры от 11 июня 2010 года № 96-оз «О регулировании отдельных отношений в области охоты и сохранения

охотничьих ресурсов на территории Ханты-Мансийского автономного округа – Югры».

Виды разрешенной охоты:

промысловая охота;

любительская и спортивная охота;

охота в целях осуществления научно-исследовательской деятельности, образовательной деятельности;

охота в целях регулирования численности охотничьих ресурсов;

охота в целях акклиматизации, переселения и гибридизации охотничьих ресурсов;

охота в целях содержания и разведения охотничьих ресурсов в полувольных условиях или искусственно созданной среде обитания.

Требования к размещению минимального и максимального количества охотничьих ресурсов, в отношении которых в установленном порядке предоставляется право на добычу, в границах охотничьего угодья определяются приказом Министерства природных ресурсов и экологии РФ от 27 января 2022 года № 49 «Об утверждении нормативов допустимого изъятия охотничьих ресурсов, нормативов биотехнических мероприятий и о признании утратившим силу приказа Министерства природных ресурсов и экологии Российской Федерации от 25 ноября 2020 г. № 965».

Предлагаемый срок действия охотхозяйственного соглашения – 20 – 49 лет (статья 27 Федерального закона № 209-ФЗ).

Белоярский район. Амнинская зона создания перспективных охотничьих угодий находится в южной части Белоярского района, на северо-западе граничит с территориями традиционного природопользования № БЯ-24; на юге граничит с Ханты-Мансийским и Октябрьским районами и с территориями традиционного природопользования № О-24 (рисунок 6.12). Каталог координат поворотных точек зоны приведен в таблице 6.26. Описание границ представлено в таблице 6.27.

Площадь зоны – 215 458 га.

Распределение охотничьих угодий по категориям среды обитания животных (таблица 6.14) в пределах Амнинской зоны: лес – 185 626 га (86 %); поле – 776 га (менее 1 %); болото – 29 044 га (13 %); непригодные – 12 га (менее 1 %).

Зона расположена на территории Белоярского лесничества Лыхминского участкового лесничества в пределах лесоустроительных кварталов: 1460, 1461, 1462, 1463, 1464, 1465, 1466, 1467, 1468, 1469, 1470, 1471, 1472, 1473, 1474, 1475, 1550, 1551, 1552, 1553, 1554, 1555, 1556, 1557, 1558, 1559, 1560, 1561, 1562, 1563, 1564, 1636, 1637, 1638, 1639, 1640, 1641, 1642, 1643, 1644, 1645, 1646, 1647, 1648, 1649, 1650, 1732, 1733, 1734, 1735, 1736, 1737, 1738, 1739, 1740, 1741, 1742, 1827, 1828, 1829, 1830, 1831, 1832, 1833, 1834, 1835, 1836, 1911, 1912, 1913, 1914, 1915, 1916, 1917, 1918, 1919, 1996, 1997, 1998, 1999, 2000, 2001, 2002, 2003, 2004, 2089, 2090, 2091, 2092,

2093, 2094, 2095, 2096, 2097, 2169, 2170, 2171, 2172, 2173, 2174, 2175, 2176, 2177, 2178, 2179, 2180, 2181, 2182, 2183, 2255, 2256, 2257, 2258, 2259, 2260, 2261, 2262, 2263, 2264, 2265, 2266, 2267, 2268, 2269, 2270, 2337, 2338, 2339, 2340, 2341, 2342, 2343, 2344, 2345, 2346, 2347, 2348, 2349, 2350, 2351, 2352, 2407, 2408, 2409, 2410, 2411, 2412, 2413, 2414, 2415, 2416, 2417, 2418, 2419, 2420, 2421, 2422, 2423, 2424, 2425, 2473, 2474, 2475, 2476, 2477, 2478, 2479, 2480, 2481, 2482, 2483, 2484, 2485, 2486, 2487, 2488, 2489, 2490, 2491, 2532, 2533, 2534, 2535, 2536, 2537, 2538, 2539, 2540, 2541, 2542, 2543, 2544, 2545, 2546, 2547, 2548, 2549, 2550, 2551, 2588, 2589, 2590, 2591, 2592, 2593, 2594, 2595, 2596, 2597, 2598, 2599, 2600, 2601, 2602, 2603, 2604, 2605, 2606, 2607, 2632, 2633, 2634, 2635, 2636, 2637, 2638, 2639, 2640, 2641, 2642, 2643, 2644, 2656, 2657, 2658, 2659, 2660, 2661, 2662, 2663, 2664, 2665, 2666, 2667, 2668, 2669, 2671, 2672, 2673, 2674, 2675, 2676, 2677, 2678, 2679, 2680, 2681, 2682, 2683.

Кондинский район. Куминская зона создания перспективных охотничьих угодий находится в южной части Кондинского района. На севере граничит с закрепленным охотничьим угодьем сельскохозяйственной национальной общины «Глухарь», на востоке и юге – с Тюменской областью (рисунок 6.13). Каталог координат поворотных точек зоны приведен в таблице 6.12. Описание границ представлено в таблице 6.27.

Площадь зоны – 103595 га.

Распределение охотничьих угодий по категориям среды обитания животных (таблица 6.28) в пределах Куминской зоны: лес – 60 198 га (58 %); поле – 586 га (1 %); болото – 42 798 га (41 %); непригодные – 13 га (менее 1 %).

Зона расположена на территории Кондинского лесничества Куминского участкового лесничества в пределах лесоустроительных кварталов: 56, 57, 60, 61, 62, 63, 64, 65, 93, 94, 95, 96, 97, 98, 99, 100, 101, 102, 103, 131, 132, 133, 134, 135, 136, 137, 138, 139, 140, 166, 167, 168, 169, 170, 171, 172, 173, 174, 175, 176, 198, 199, 200, 201, 202, 203, 204, 205, 206, 207, 229, 230, 231, 232, 233, 234, 235, 236, 237, 238, 239, 260, 261, 262, 263, 264, 265, 266, 267, 268, 269, 270, 271, 272, 293, 294, 295, 296, 297, 298, 299, 300, 301, 302, 303, 304, 305, 325, 326, 327, 328, 329, 330, 331, 332, 333, 334, 351, 352, 353, 354, 355, 356, 357, 358, 369, 370, 371, 372; Морткинского участкового лесничества, Ямкинского урочища в пределах лесоустроительных кварталов: 278, 279.

Катымская зона создания перспективных охотничьих угодий находится в восточной части Кондинского района. На востоке и юге граничит с Тюменской областью, на западе – с закрепленным охотничьим угодьем сельскохозяйственной национальной общиной «Глухарь», а также в северо-восточной части граничит с ТТП № К-3 (рисунок 6.14). Каталог координат поворотных точек зоны приведен в таблице 6.26. Описание границ представлено в таблице 6.27.

Площадь зоны – 137282 га.

Распределение охотничьих угодий по категориям среды обитания животных (таблица 6.28) в пределах Катымской зоны: лес – 54 549 га (40 %); поле – 6767 га (5 %); болото – 75950 га (55 %); непригодные – 18 га (менее 1 %).

Зона расположена на территории Кондинского лесничества Болчаровского участкового лесничества, Болчаровского урочища в пределах лесоустроительных кварталов: 573, 574, 575, 581, 582, 583, 584, 585, 586, 587, 588, 589, 590, 591, 593, 594, 595, 596, 597, 598, 599, 600, 601, 603, 604, 605, 606, 607, 608, 609, 610, 611, 612, 613, 614, 615, 616, 617, 618, 619, 620, 621, 622, 623, 624, 625, 626, 627, 628, 629, 630, 631, 632, 633, 634, 635, 636, 637, 638, 639, 640, 641, 642, 643, 644, 645, 646; Кондинского участкового лесничества, Кондинского урочища в пределах лесоустроительных кварталов: 434, 435, 436, 437, 438, 439, 455, 456, 457, 458, 459, 460, 461, 462, 463, 464, 465, 466, 467, 468, 469, 470, 477, 478, 479, 480, 481, 482, 483, 484, 485, 486, 487, 488, 489, 493, 494, 495, 496, 497, 498, 499, 500, 501, 502, 503, 506, 507, 508, 509, 510, 511, 512, 513, 514, 518, 519, 520, 521, 522, 523, 524, 525, 530, 531, 532, 533, 534, 535, 536.

Евринская зона создания перспективных охотничьих угодий находится в Кондинском районе. На юге граничит с территориями традиционного природопользования № К-9, на западе – с закрепленным охотничьим угодьем сельскохозяйственная национальная община «Глухарь», ОКМНС манси «Шаимский кедр» (рисунок 6.18). Каталог координат поворотных точек зоны приведен в таблице 6.26. Описание границ представлено в таблице 6.27.

Площадь зоны – 90366 га.

Зона расположена на территории Урайского лесничества:

Урайского участкового лесничества Урайского урочища в пределах лесоустроительных кварталов: 10, 11, 12, 13, 14, 15, 16, 22, 23, 24, 37, 38, 39, 60, 61, 288, 289, 290, 308, 309, 310, 311, 312, 313, 314, 315, 316, 317, 318, 319, 320, 340, 341, 342, 343, 344, 345, 346, 347, 348, 349, 350, 351, 352, 353, 374, 375, 376, 377, 378, 379, 380, 381, 382, 383, 393, 394, 395, 396, 397, 398, 399, 400, 401, 402, 403, 405, 406, 407, 408, 409, 410, 411, 428, 429, 430, 431, 432, 433;

Верхне-Кондинского участкового лесничества Верхне-Кондинского урочища в пределах лесоустроительных кварталов: 394, 395, 396, 397, 398, 399, 400, 401, 402, 403, 416, 417, 418, 419, 420, 421, 422, 423, 424, 425, 426, 436, 437, 438, 439, 440, 441, 442, 443, 444, 456, 457, 458, 459, 460, 461, 462, 463, 464, 465.

Распределение охотничьих угодий по категориям среды обитания животных (таблица 6.28) в пределах Евринской зоны: лес – 76078 га (84 %); поле – 274 га (менее 1 %); болото – 14014 га (16 %).

Советский район. Ловинская зона создания перспективных охотничьих угодий находится в Советском муниципальном районе. На

севере граничит с закрепленным охотничьим угодьем ООО «Приобское рыбное хозяйство», на юге – с территориями традиционного природопользования № К-11, на западе – с закрепленным охотничьим угодьем ООО «Зеленый лес» и ООО «Тугринское охотничье хозяйство (рисунок 6.15). Каталог координат поворотных точек зоны приведен в таблице 6.26. Описание границ представлено в таблице 6.27.

Площадь зоны – 197111 га.

Распределение охотничьих угодий по категориям среды обитания животных (таблица 6.28) в пределах Ловинской зоны: лес – 144 985 га (73 %); поле – 1458 га (1 %); болото – 50 666 га (26 %); непригодные – 3 га (менее 1 %).

Зона расположена на территории Советского лесничества:

Самзасского участкового лесничества Тугринского урочища в пределах лесоустроительных кварталов: 94, 95, 96, 97, 98, 99, 100, 101, 102, 116, 117, 118, 119, 120, 121, 122, 130, 134, 135, 136, 137, 138, 139, 140, 140, 142, 143, 144, 145, 146, 147, 148, 149, 150, 151, 152, 153, 154, 155, 156, 157, 158, 159, 160, 161, 162, 163, 164, 165, 166, 167, 168, 169, 170, 171, 172, 173, 174, 175, 176, 177, 178, 179, 180, 181, 182, 183, 184, 185, 186, 187, 188, 189, 190, 191, 192, 193, 194, 195, 196, 197, 198, 199, 200, 201, 202, 203, 204, 205, 206, 207, 208, 209, 210, 211, 212, 213, 214, 215, 216, 217, 218, 219, 220;

Мулымского участкового лесничества в пределах лесоустроительных кварталов: 32, 33, 34, 35, 36, 37, 38, 39, 40, 41, 42, 43, 44, 45, 49, 50, 51, 52, 53, 54, 55, 56, 57, 58, 59, 60, 61, 62, 63, 64, 65, 66, 68, 69, 70, 71, 72, 73, 74, 75, 76, 77, 78, 79, 80, 81, 82, 83, 84, 85, 88, 89, 90, 91, 92, 93, 94, 95, 96, 97, 98, 99, 100, 101, 102, 103, 107, 108, 109, 110, 111, 112, 113, 114, 115, 116, 117, 118, 119, 120, 121, 126, 127, 128, 129, 130, 131, 132, 133, 134, 135, 136, 137, 138, 139, 147, 148, 149, 150, 151, 152, 153, 154, 155, 156, 157, 158, 159, 170, 171, 172, 173, 174, 175, 176, 177, 178, 179, 180, 181, 194, 195, 196, 200, 201, 202; Зеленоборского участкового лесничества Зеленоборского урочища в пределах лесоустроительного квартала 231 (часть); Картопского участкового лесничества Супринского урочища в пределах лесоустроительных кварталов: 6, 18, 37, 38, 39.

На территории зоны расположены лесные участки, предоставленные в пользование для осуществления рекреационной деятельности: Советское лесничество Самзасского участкового лесничества Тугринского урочища, кв. 217 (выдел 41) площадью 2 га; Советское лесничество Мулымского участкового лесничества, кв. 202 (выдел 23) площадью 1 га.

Ханты-Мансийский район. Янгуловская зона создания перспективных охотничьих угодий находится в Ханты-Мансийском районе. На севере граничит с закрепленным охотничьим угодьем ООО Охотничье хозяйство «Добрино», на востоке – с территориями традиционного природопользования № ХМ-42, на юге граничит с ТТП № ХМ-1, на западе граничит с закрепленным охотничьим угодьем ИП Щепеткин С.С.

(рисунок 6.16). Каталог координат поворотных точек зоны приведен в таблице 6.26. Описание границ представлено в таблице 6.27.

Площадь зоны – 10006 га.

Распределение охотничьих угодий по категориям среды обитания животных (таблица 6.28) в пределах Янгуловской зоны: лес – 1596 га (16 %); поле – 1845 га (18 %); болото – 6565 га (66 %).

Зона расположена на территории Самаровского лесничества Троицкого участкового лесничества Самаровского урочища в пределах лесоустроительных кварталов 131, 144.

Согомская зона создания перспективных охотничьих угодий находится в Ханты-Мансийском муниципальном районе. На севере граничит с территорией традиционного природопользования № ХМ-52 и с закрепленным охотничьим угодьем муниципальным бюджетным учреждением Ханты-Мансийского муниципального района «Досуговый центр «Имитуй», на востоке – с закрепленным охотничьим угодьем Национальной родовой общиной «Нарымский стан» КМНС Ханты-Мансийского автономного округа – Югры и ООО «Охотничье хозяйство «Добрино», на западе – с территориями традиционного природопользования № ХМ-1 и № ХМ-52 (рисунок 6.17). Каталог координат поворотных точек зоны приведен в таблице 6.26. Описание границ представлено в таблице 6.27.

Площадь зоны – 15273 га.

Распределение охотничьих угодий по категориям среды обитания животных (таблица 6.28) в пределах Согомской зоны: лес – 2 997 га (19 %); поле – 6 188 га (41 %); болото – 6 086 га (40 %); непригодные – 2 га.

Зона расположена на территории Самаровского лесничества Троицкого участкового лесничества Самаровского урочища в пределах лесоустроительных кварталов: 164, 165, 166, 168, 182, 183, 185.

На территории зоны расположен лесной участок, предоставленный в пользование для осуществления рекреационной деятельности: Самаровское лесничество Троицкое участковое лесничество Самаровское урочище, кв. 164 (выдела 17, 59) площадью 1 га.

Сургутский район. Пынкильяхская зона создания перспективных охотничьих угодий находится в Сургутском районе. На востоке граничит с закрепленным охотничьим угодьем Региональной общественной организации охотников и рыболовов Ханты-Мансийского автономного округа – Югры и ООО «Национальное межотраслевое универсально-промышленное предприятие» «Охтеурское», на западе граничит с защитным участком «Сургутский» (рисунок 6.19). Каталог координат поворотных точек зоны приведен в таблице 6.26. Описание границ представлено в таблице 6.27.

Площадь зоны – 95512 га.

Распределение охотничьих угодий по категориям среды обитания животных (таблица 6.28) в пределах Пынкильяхской зоны: лес – 65088 га

(69 %); поле – 2130 га (2 %); болото – 27584 га (29 %); непригодные – 710 га (менее 1 %).

Зона расположена на территории Юганского лесничества:

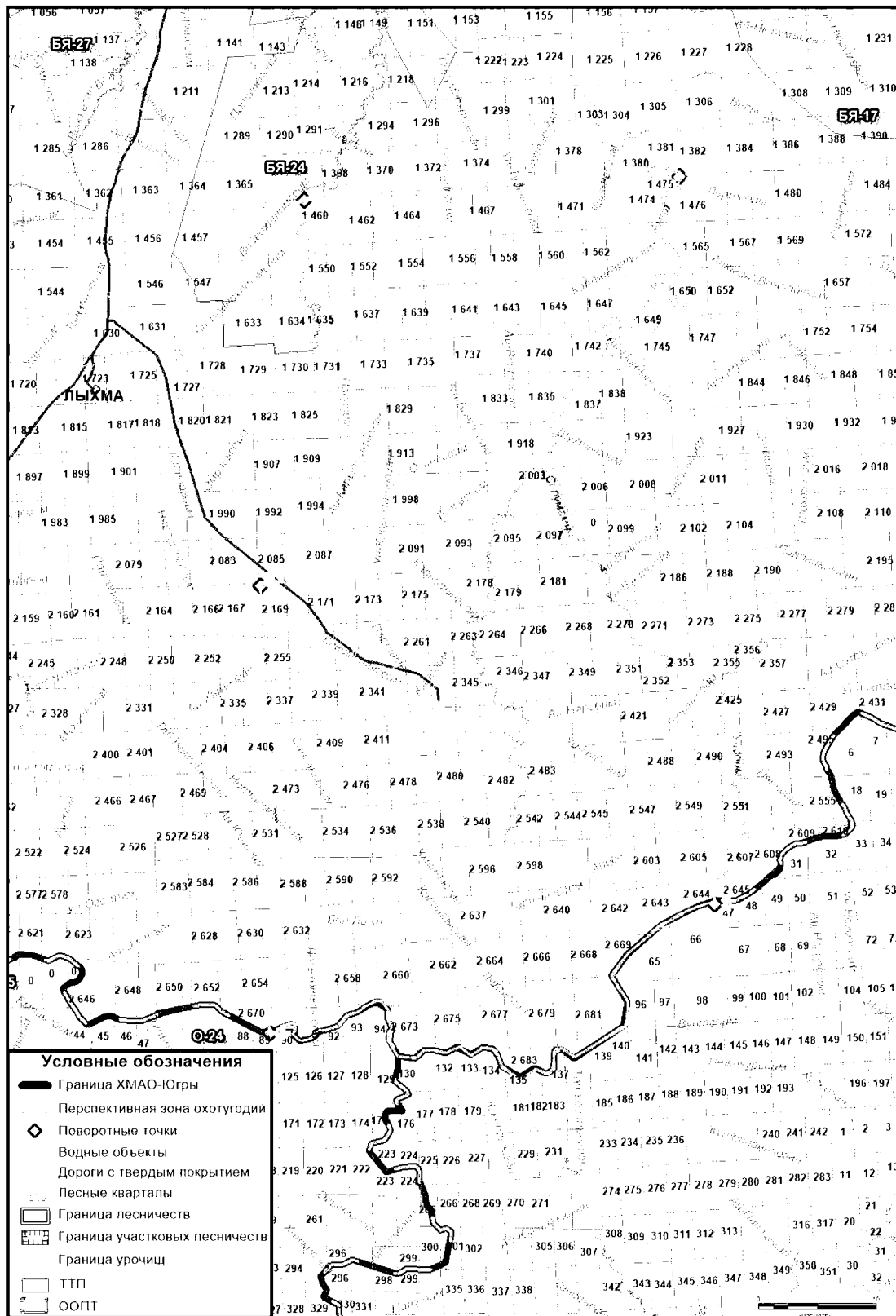
Локозовского участкового лесничества Локозовского урочища в пределах лесоустроительных кварталов: 80, 81, 82, 116, 117, 118, 119, 120, 144, 145, 146, 147, 148, 149, 171, 172, 173, 174, 175, 176, 177, 178, 190, 191, 192, 193, 194, 195, 196, 197, 203, 204, 205, 206, 207, 208, 209, 210, 211, 212, 213, 217, 218, 219, 220, 221, 222, 223, 224, 225, 226, 227, 228, 229, 230, 231, 232, 233, 234, 235, 236, 237, 238, 239, 240, 241, 242, 243, 244, 245, 246, 247, 248, 249, 250, 251, 252, 253, 254, 255, 256, 257, 258, 259, 260, 261, 262, 263, 264, 265, 266, 267, 268, 269, 270;

Локозовского участкового лесничества Фаинского урочища в пределах лесоустроительного квартала 170;

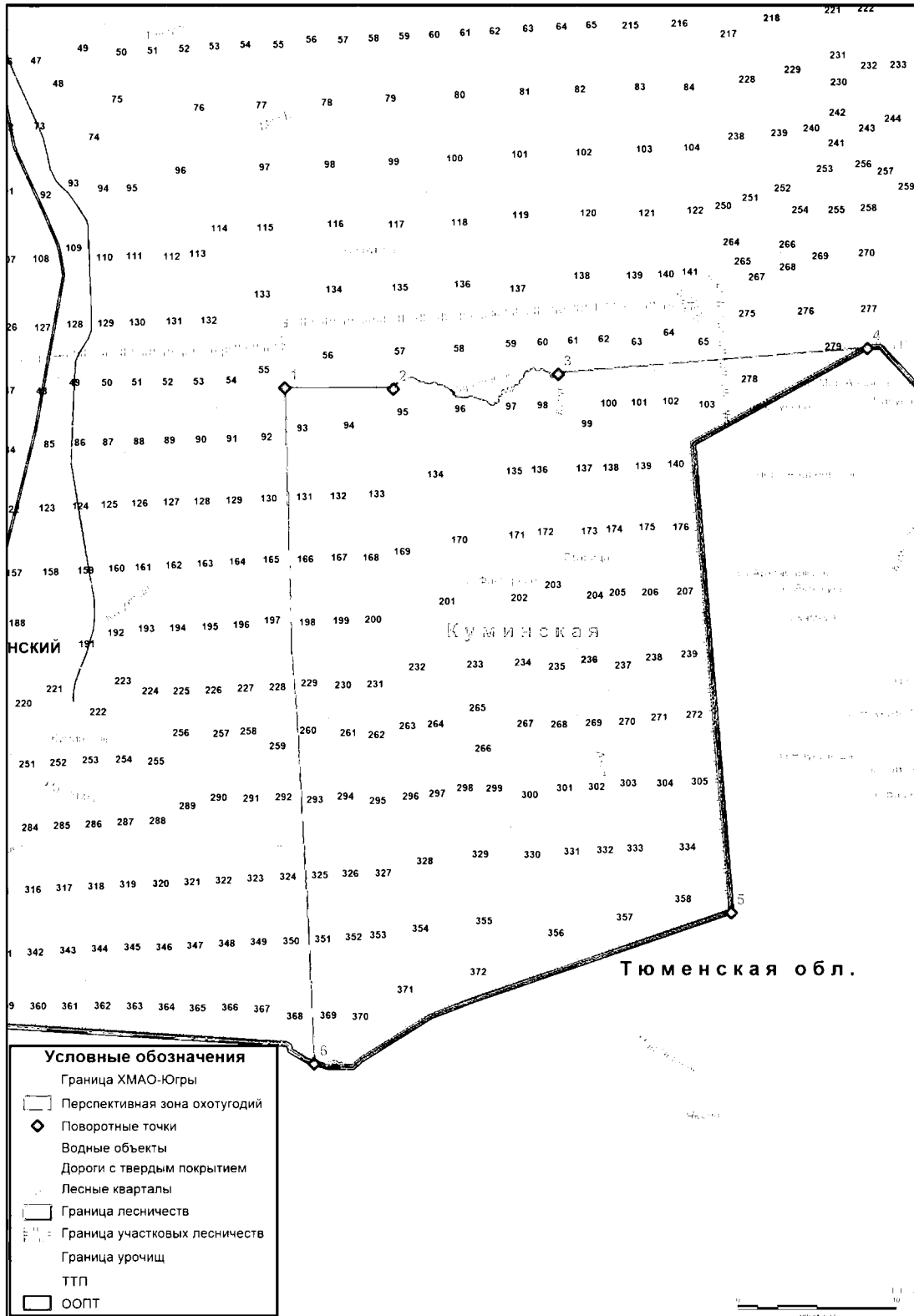
Угутского участкового лесничества в пределах лесоустроительных кварталов: 113, 114, 115, 116, 117, 129, 132, 134, 135, 136, 137, 138, 139, 140, 141, 142, 171, 172, 173, 174, 175, 176, 213, 214, 215, 216, 217, 218, 219, 220, 221, 222, 223, 224, 225, 226, 253, 254, 255, 256.

На территории зоны расположен лесной участок, предоставленный в пользование для осуществления рекреационной деятельности – Юганское лесничество Локозовского участкового лесничества Локозовского урочища, кв. 146 (выделы 23, 67) площадью 1 га.

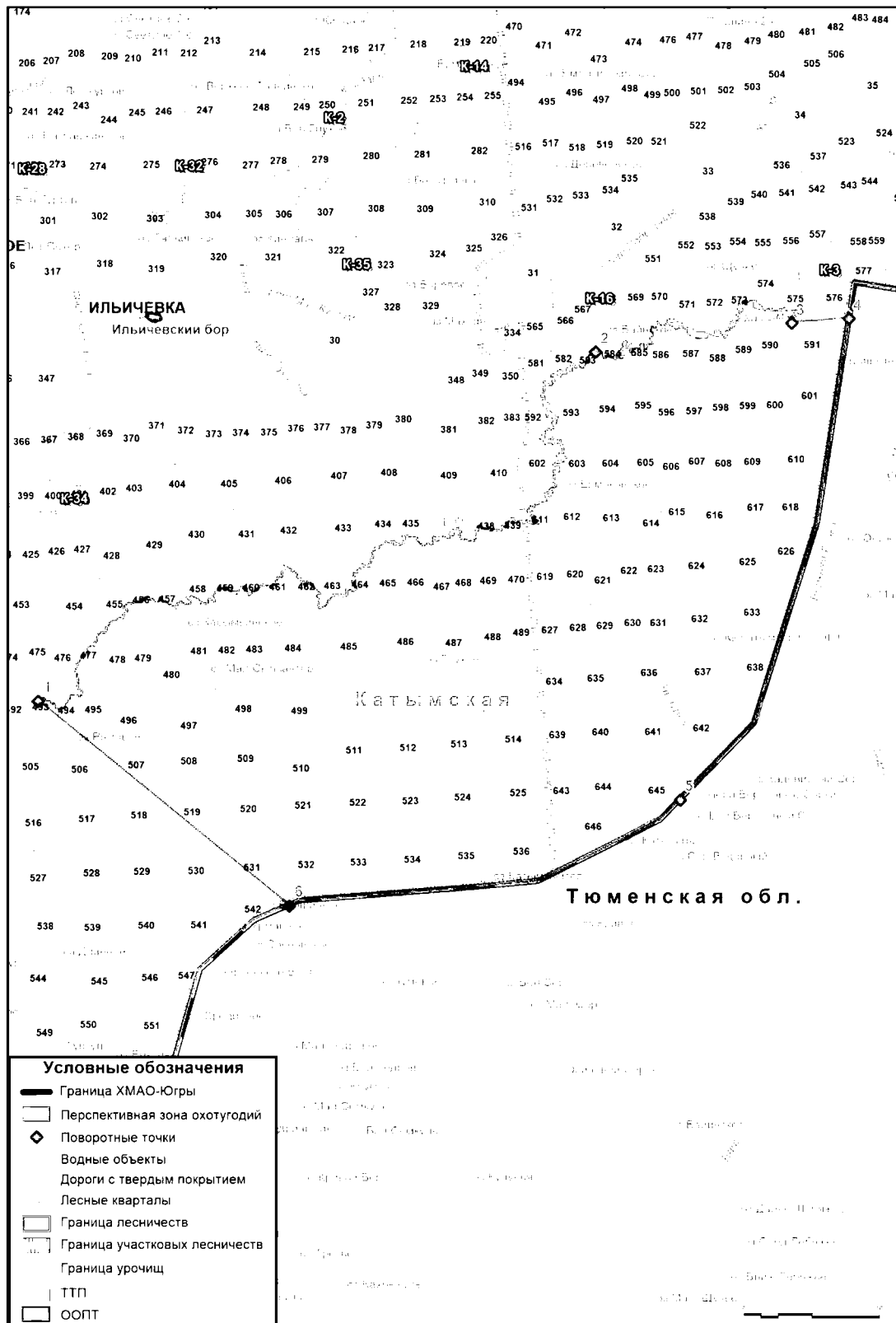
Карта-схема Амнинской перспективной зоны
(с границами лесных кварталов)



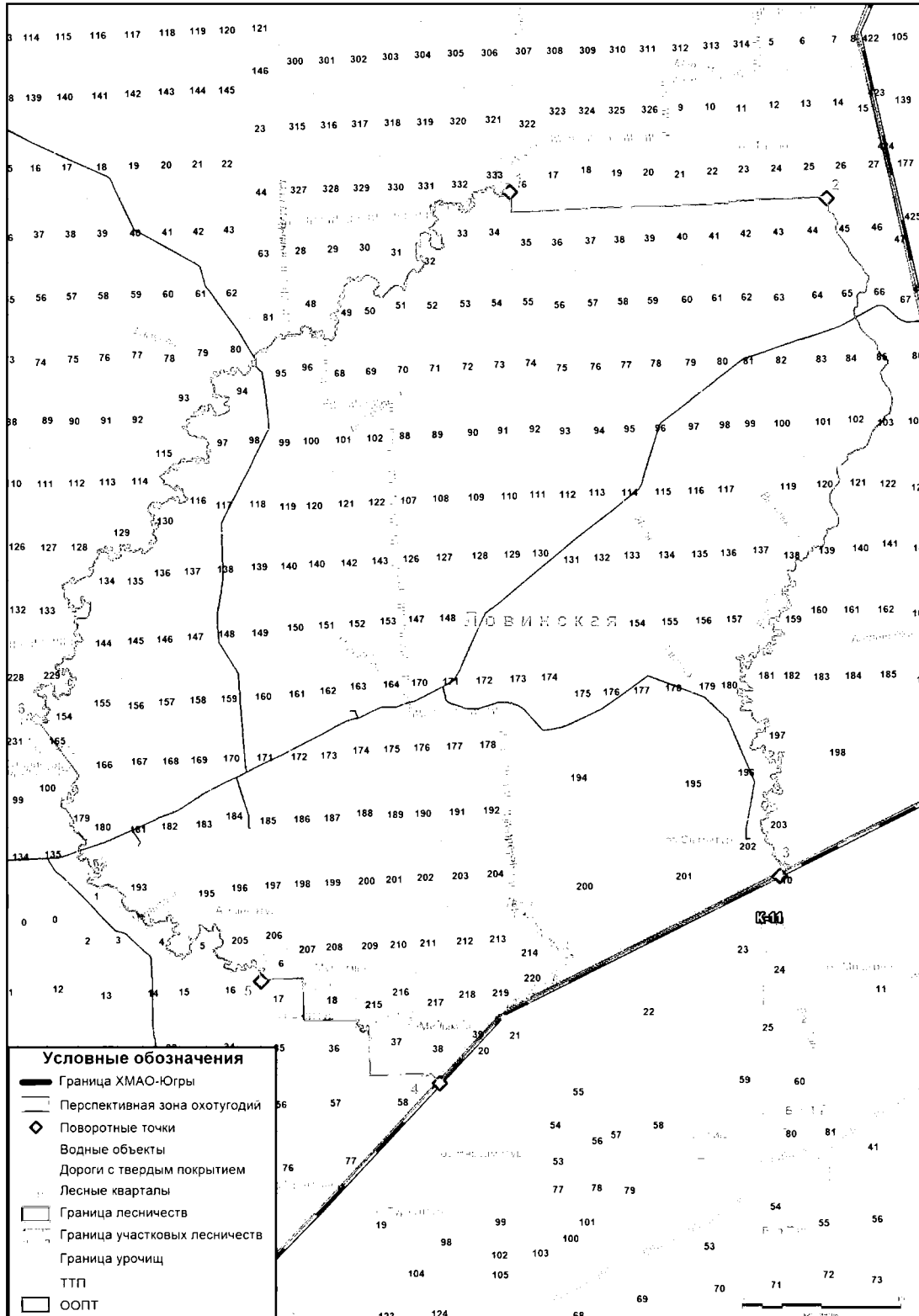
Карта-схема Куминской перспективной зоны
(с границами лесных кварталов)



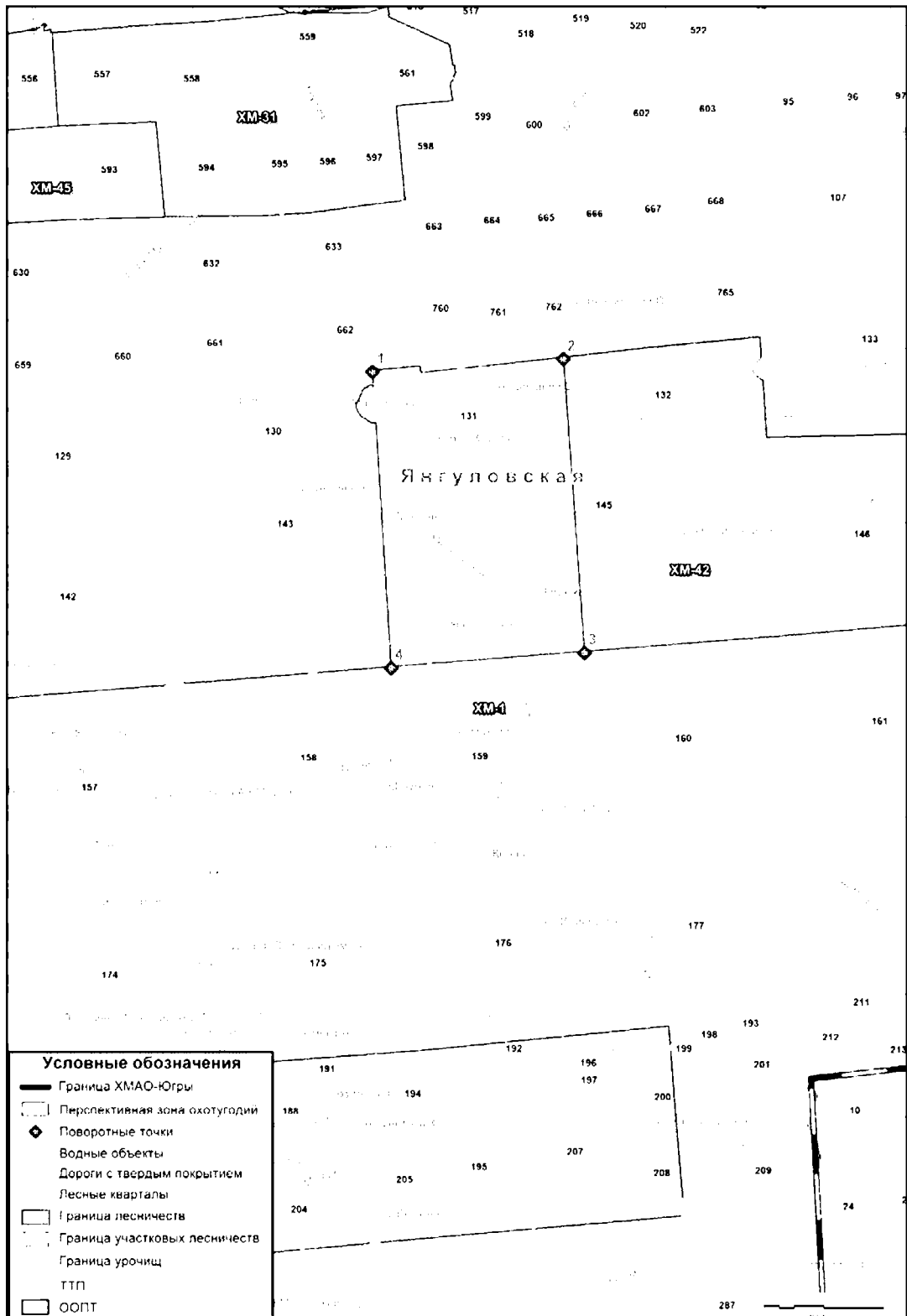
Карта-схема Катымской перспективной зоны
(с границами лесных кварталов)



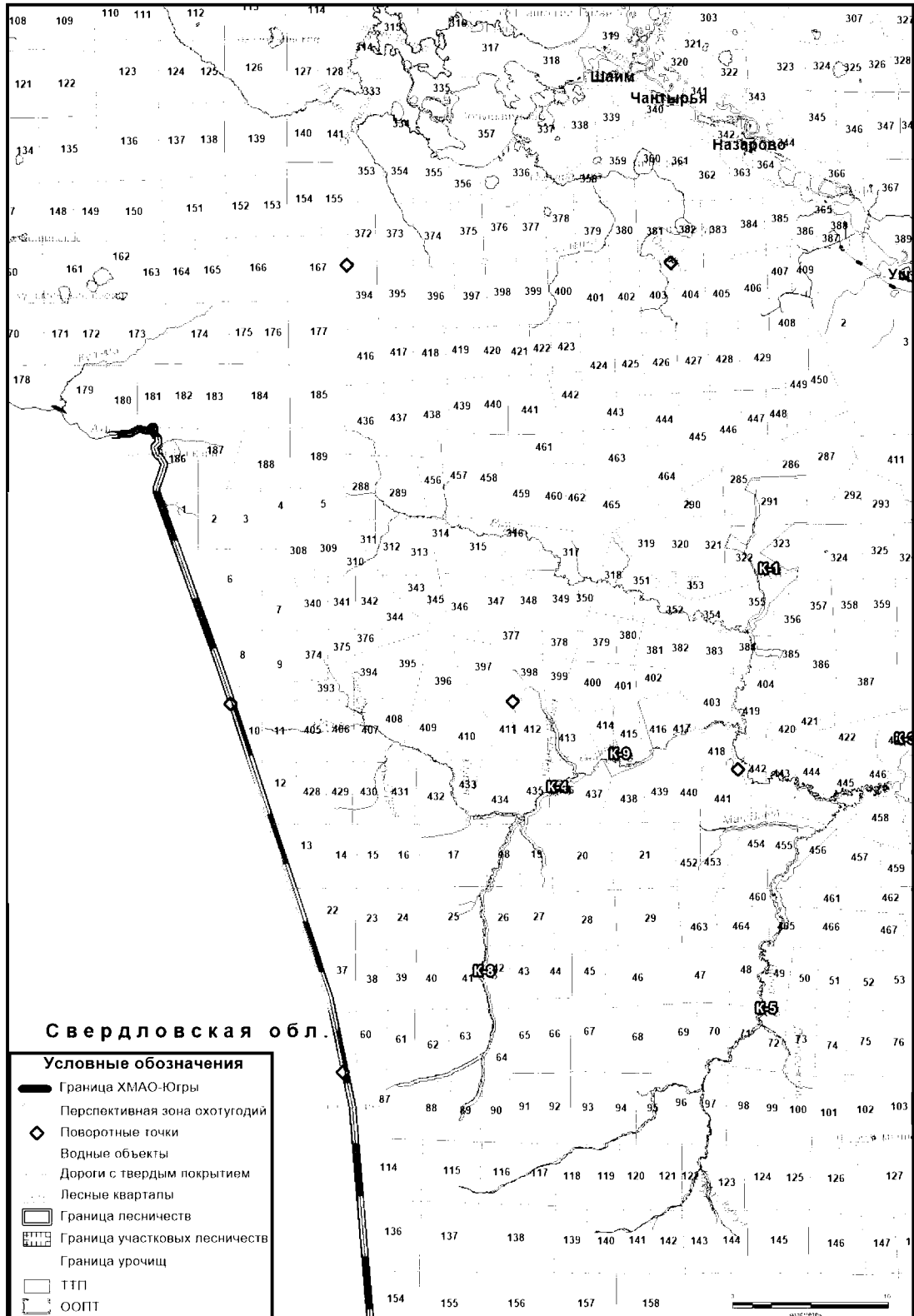
Карта-схема Ловинской перспективной зоны
(с границами лесных кварталов)



Карта-схема Янгуловской перспективной зоны
(с границами лесных кварталов)



Карта-схема Евринской перспективной зоны
(с границами лесных кварталов)



Карта-схема Пынкильяхской перспективной зоны
(с границами лесных кварталов)

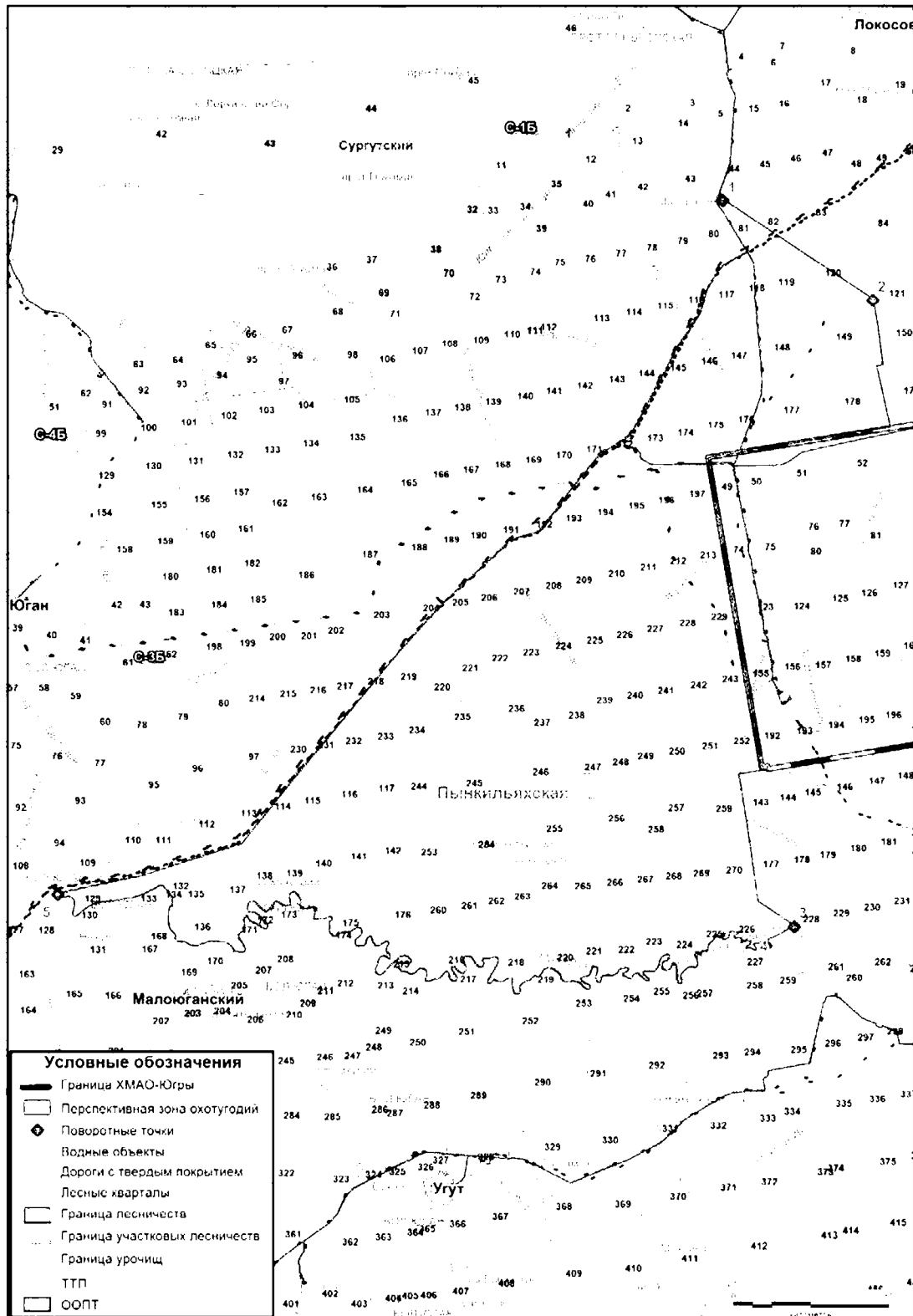


Таблица 6.26

Каталог координат поворотных точек перспективных охотничьих угодий

№ п/п	Название зоны	Номер поворотной точки	Широта, градусы	Долгота, градусы
1	Амнинская	1	63.353468	67.324334
		2	63.350875	67.964936
		3	62.794488	67.929645
		4	62.719921	67.175012
		5	63.061811	67.207487
2	Куминская	1	58.967137	66.32927
		2	58.963443	66.448141
		3	58.967012	66.629909
		4	58.971602	66.970425
		5	58.656051	66.786284
		6	58.582932	66.324516
3	Катымская	1	59.353438	67.474692
		2	59.557194	68.231206
		3	59.565655	68.489467
		4	59.565494	68.56419
		5	59.256942	68.294958
		6	59.206508	67.780822
4	Ловинская	1	61.574221	65.371039
		2	61.56378	65.746452
		3	61.180909	65.65856
		4	61.070738	65.251204
		5	61.131596	65.046024
		6	61.28341	64.79078
5	Янгуловская	1	60.80936	68.29663
		2	60.80821	68.44403
		3	60.69717	68.44154
		4	60.69739	68.29238
6	Согомская	1	60.707041	69.038984
		2	60.691902	69.2958

		3	60.578362	68.87932
7	Евринская	1	60.230624	63.831856
		2	60.229154	64.208295
		3	59.936014	64.274756
		4	59.977436	64.016975
		5	59.764736	63.816036
		6	59.97842	63.691718
8	Пынкильяхская	1	61.040302	74.584456
		2	60.968514	74.738469
		3	60.620716	74.516236
		4	60.612611	74.479268
		5	60.710732	73.668704

Описание границ зон, пригодных для создания перспективных охотничьих угодий

№, п/п	Наименование зоны охотничьих угодий	Описание границ	Площадь, га
1	Амнинская	<p>Северная: от поворотной точки № 1 расположенной в северо-западном углу лесоустроительного квартала 1460 граница проходит по северным просекам лесоустроительных кварталов 1460-1475 Белоярского лесничества, Лыхминского участкового лесничества, до поворотной точки № 2 расположенной в северо-восточном углу лесоустроительного квартала 1475 на р. Амня.</p> <p>Восточная: от поворотной точки № 2 граница проходит по р. Амня вниз по течению, в южном направлении до устья р. Сорумамня в р. Амня, далее по р. Сорумамня в южном направлении вниз по течению, до устья р. Унсоим в р. Сорумамня, далее по р Унсоим вниз по течению в южном направлении, до восточной просеки лесоустроительного квартала 2606 Белоярского лесничества, Лыхминского участкового лесничества, далее по прямой линии 1,77 км в юго-западном направлении до северо-восточного угла лесоустроительного квартала 2644 Белоярского лесничества, Лыхминского участкового лесничества, далее по восточной просеки лесоустроительного квартала 2644, до поворотной точки № 3 расположенной в юго-восточном углу лесоустроительного квартала 2644.</p> <p>Южная: от поворотной точки № 3 граница проходит в западном направлении по административной границе Белоярского района с Ханты-Мансийским районом, последовательно пересекая южные просеки лесоустроительных кварталов 2644, 2643, 2669, 2682, 2681, 2680, 2683, 2677, 2676, 2675, 2674, 2673 Белоярского лесничества, Лыхминского участкового лесничества, по административной границе Белоярского района с Октябрьским районом последовательно пересекая южные просеки лесоустроительных кварталов 2659, 2672, 2671 Белоярского лесничества, Лыхминского участкового лесничества, до поворотной точки № 4 расположенной в юго-западном углу лесоустроительного квартала 2671.</p> <p>Западная: от поворотной точки № 4 граница проходит в северном направлении по западной и части северной просеки лесоустроительного квартала 2671 Белоярского лесничества, Лыхминского участкового лесничества, далее по западным просекам, последовательно пересекая лесоустроительные кварталы 2656, 2632, 2588, 2532, 2473, 2407, 2337, 2255, 2169 Белоярского лесничества, Лыхминского участкового лесничества, до поворотной точки № 5, расположенной в северо-западном углу лесоустроительного квартала 2169. Далее граница проходит в восточном направлении последовательно пересекая северные просеки лесоустроительных кварталов 2169, 2170, 2171, 2172 Белоярского лесничества, Лыхминского участкового лесничества до северо-восточного угла лесоустроительного квартала 2172, далее по западным просекам, последовательно пересекая лесоустроительные кварталы 2089, 1996, 1911, 1827, 1732, 1636 Белоярского лесничества, Лыхминского участкового лесничества, по южной просеке лесоустроительного квартала 1550, по части восточной границы территории традиционного природопользования № БЯ-24, по западным просекам лесоустроительных кварталов 1550, 1460 до поворотной точки № 1, начальной точки описания.</p>	215458
2	Куминская	<p>Северная: граница проходит по ЗОУ Сельскохозяйственная национальная община «Глухарь».</p> <p>от поворотной точки № 1 с координатами X 58° 58' 1.6932" и Y 66° 19' 45.372" расположенной в лесоустроительном квартале 56 Кондинского лесничества, Куминского участкового лесничества, граница проходит прямой линией 6,2 км в восточном направлении до поворотной точки № 2 расположенной на р. Перетасок. Далее граница проходит по р. Перетасок вниз по течению, до пересечения р. Кума с р. Перетасок в поворотной точке № 3. Далее прямой линией 19,5 км в восточном направлении, последовательно пересекая лесоустроительные кварталы 61-65 Кондинского лесничества, Куминского участкового лесничества,</p>	103595

		<p>далее лесоустроительные кварталы 278, 279 Кондинского лесничества, Морткинского участкового лесничества, Ямкинского урочища, до поворотной точки № 4 расположенной на южной просеке лесоустроительного квартала 279.</p> <p>Восточная: от поворотной точки № 4 граница проходит по административной границе Кондинского района с Тюменской областью, по южным просекам лесоустроительных кварталов 279, 278 Кондинского лесничества, Морткинского участкового лесничества, Ямкинского урочища, далее по южной просеке лесоустроительного квартала 103 Кондинского лесничества, Куминского участкового лесничества, по восточным просекам лесоустроительных кварталов 140, 176, 207, 239, 272, 305, 334, 358 Кондинского лесничества, Куминского участкового лесничества, до поворотной точки № 5 расположенной в юго-восточном углу квартала 358.</p> <p>Южная: от поворотной точки № 5 граница проходит по границе Кондинского района с Тюменской областью, по южным просекам лесоустроительных кварталов: 358, 357, 356, 372, 371, 370, 369 Кондинского лесничества, Куминского участкового лесничества, до поворотной точки № 6 расположенной в юго-западном углу лесоустроительного квартала 369.</p> <p>Западная: от поворотной точки № 6 граница проходит в северном направлении последовательно пересекая западные просеки лесоустроительных кварталов 369, 351, 325, 293, 260, 229, 198, 166, 131, 93 Кондинского лесничества, Куминского участкового лесничества до поворотной точки № 1, начальной точки описания.</p>	
3	Катымская	<p>Северная: от поворотной точки № 1 с координатами X 59° 21' 12.3768" и Y 67° 28' 28.8912", расположенной на р. Вай в лесоустроительном квартале 493 Кондинского лесничества, Кондинского участкового лесничества, Кондинского урочища, граница проходит по р. Вай вниз по течению в восточном направлении, до устья р. Вай в р. Катым в поворотной точке № 2 с координатами X 59° 33' 25.8984" и Y 68° 13' 52.3416", далее по р. Катым в восточном направлении до поворотной точки № 3 с координатами X 59° 34' 10.578" и Y 68° 29' 19.212" в лесоустроительном квартале 575 Кондинского лесничества, Болчаровского участкового лесничества, Болчаровского урочища. Далее по северной просеке лесоустроительного квартала 591 Кондинского лесничества, Болчаровского участкового лесничества, Болчаровского урочища, до поворотной точки № 4 расположенной в северо-восточном углу лесоустроительного квартала 591.</p> <p>Восточная: от поворотной точки № 4 граница проходит по административной границе Кондинского района с Тюменской областью, по восточным просекам лесоустроительных кварталов 591, 601, 610, 618, 626, 633, 638, 642 Кондинского лесничества, Болчаровского участкового лесничества, Болчаровского урочища до поворотной точки № 5 расположенной в юго-западном углу лесоустроительного квартала 642.</p> <p>Южная: от поворотной точки № 5 граница проходит по административной границе Кондинского района с Тюменской областью, по южным просекам лесоустроительных кварталов 645, 646 Кондинского лесничества, Болчаровского участкового лесничества, Болчаровского урочища, по лесоустроительным кварталам 536, 535, 534, 533, 532 Кондинского лесничества, Кондинского участкового лесничества, Кондинского урочища, до поворотной точки № 6 расположенной в юго-западном углу лесоустроительного квартала № 532.</p> <p>Западная: от поворотной точки № 6 граница проходит прямой линией 23,9 км в северо-западном направлении по границе ЗОУ «Сельскохозяйственная национальная община «Глухарь», последовательно пересекая лесоустроительные кварталы 532, 531, 530, 519, 518, 507, 506, 495, 494, 493 Кондинского лесничества, Кондинского участкового лесничества, Кондинского урочища: до поворотной точки № 1, начальной точки описания.</p>	137282
4	Ловинская	<p>Северная: от поворотной точки № 1 расположенной в северо-восточном углу лесоустроительного квартала 34 Советского лесничества, Мулымского участкового лесничества, граница проходит по северным просекам, последовательно пересекая лесоустроительные кварталы 35-44 Советского лесничества, Мулымского участкового лесничества, до поворотной точки № 2 в северо-восточном углу лесоустроительного квартала 44.</p>	197111

		<p>Восточная: от поворотной точки № 2 граница проходит в южном направлении по р. Бол.Тап вверх по течению, до поворотной точки № 3, расположенной на южной просеке лесоустроительного квартала 202 Советского лесничества, Мулымского участкового лесничества.</p> <p>Южная: от поворотной точки № 3 граница проходит в западном направлении по административной границе Советского района с Кондинским районом, по южным просекам лесоустроительных кварталов 202, 201, 200 Советского лесничества, Мулымского участкового лесничества, по юго-восточным просекам лесоустроительных кварталов 220, 219 Советского лесничества, Самзасского участкового лесничества, Тугринского урочища, по юго-восточным просекам лесоустроительных кварталов 39, 38 Советского лесничества, Картопского участкового лесничества, Супринского урочища, до поворотной точки № 4, расположенной в южном углу лесоустроительного квартала 38.</p> <p>Западная: от поворотной точки № 4 граница проходит по ЗОУ ООО «Зеленый лес» по южным просекам лесоустроительных кварталов 38, 37 Советского лесничества, Картопского участкового лесничества, Супринского урочища, по западной просеке лесоустроительного квартала 37 Советского лесничества, Картопского участкового лесничества, Супринского урочища, по южной просеке лесоустроительного квартала 215 Советского лесничества, Самзасского участкового лесничества, Тугринского урочища, по южной и западной просеке лесоустроительного квартала 18 Советского лесничества, Картопского участкового лесничества, Супринского урочища, по южной просеке лесоустроительного квартала 6 Советского лесничества, Картопского участкового лесничества, Супринского урочища, до поворотной точки № 5, расположенной в юго-западном углу лесоустроительного квартала 6 на р. Мулымья. Далее граница проходит по р. Мулымья в северном направлении вверх по течению, до поворотной точки № 6, расположенной на границе ЗОУ ООО «Тугринское охотничье хозяйство» в лесоустроительном квартале 154 Советского лесничества, Самзасского участкового лесничества, Тугринского урочища, далее по реке Мулымья до устья р. Мутом, далее по р. Мутом в восточном направлении до поворотной точки № 1, начальной точки описания.</p>	
5	Янгуловская	<p>Северная: от поворотной точки № 1 расположенной в северо-западном углу лесоустроительного квартала 131, граница проходит по северной просеке лесоустроительного квартала 131 Самаровского лесничества, Троицкого участкового лесничества, Самаровского урочища, до поворотной точки № 2, расположенной на северо-восточном углу лесоустроительного квартала 131.</p> <p>Восточная: от поворотной точки № 2 граница проходит по восточным просекам лесоустроительных кварталов 131, 144 Самаровского лесничества, Троицкого участкового лесничества, Самаровского урочища, до поворотной точки № 3 расположенной в юго-восточном углу лесоустроительного квартала 144.</p> <p>Южная: от поворотной точки № 3 по южной просеке лесоустроительного квартала 144 Самаровского лесничества, Троицкого участкового лесничества, Самаровского урочища, до поворотной точки № 4, расположенной в юго-западном углу лесоустроительного квартала 144.</p> <p>Западная: от поворотной точки № 4, по западным просекам лесоустроительных кварталов 144, 131 Самаровского лесничества, Троицкого участкового лесничества, Самаровского урочища, до поворотной точки № 1, начальной точки описания.</p>	10006
6	Согомская	<p>Северная: от поворотной точки № 1, расположенной в северо-западном углу лесоустроительного квартала 164 Самаровского лесничества, Троицкого участкового лесничества, Самаровского урочища, граница проходит, огибая северный берег оз. Эргинский Сор, по северным просекам лесоустроительных кварталов 164, 165, 168 Самаровского лесничества, Троицкого участкового лесничества, Самаровского урочища, до поворотной точки № 2 расположенной в северо-восточном углу лесоустроительного квартала 168 на р.Согом.</p> <p>Восточная: от поворотной точки № 2 граница проходит в южном направлении по р. Согом, последовательно пересекая южные просеки лесоустроительных кварталов 168, 166, 185, 183 Самаровского лесничества, Троицкого участкового лесничества, Самаровского урочища до поворотной точки № 3, расположенной в юго-западном углу лесоустроительного квартала 183.</p> <p>Западная: от поворотной точки № 3 граница проходит по западным просекам, последовательно пересекая лесоустроительные кварталы 183, 182 Самаровского лесничества, Троицкого участкового лесничества, Самаровского урочища, по северной просеке</p>	15273

		лесоустроительного квартала 182, по западной просеке лесоустроительного квартала 164 Самаровского лесничества, Троицкого участкового лесничества, Самаровского урочища до поворотной точки № 1, начальной точки описания.	
7	Евринская	<p>Северная: от поворотной точки № 1 расположенной в северо-западном углу лесоустроительного квартала 394, граница проходит по северным просекам, последовательно пересекая лесоустроительные кварталы 394-403 Урайского лесничества, Верхне-Кондинского участкового лесничества, Верхне-Кондинского урочища, до поворотной точки № 2 расположенной в северо-восточном углу лесоустроительного квартала 403.</p> <p>Восточная: от поворотной точки № 2 граница проходит по восточным просекам, последовательно пересекая лесоустроительные кварталы 403, 426, 444, 464 Урайского лесничества, Верхне-Кондинского участкового лесничества, Верхне-Кондинского урочища, до юго-восточного угла лесоустроительного квартала 464, далее прямой линией 1.8 км по лесоустроительному кварталу 290 Урайского лесничества, Урайского участкового лесничества, Урайского урочища, до северо-восточного угла лесоустроительного квартала 320 Урайского лесничества, Урайского участкового лесничества, Урайского урочища, по восточной границе лесоустроительного квартала 320, до юго-восточного угла. Далее по прямой линии 1.6 км в южном направлении, пересекая лесоустроительный квартал 353 до северо-восточного угла лесоустроительного квартала 352 Урайского лесничества, Урайского участкового лесничества, Урайского урочища, далее по восточной границе лесоустроительного квартала 352, по северной и восточной просеке лесоустроительного квартала 383 Урайского лесничества, Урайского участкового лесничества, Урайского урочища, по восточной просеке лесоустроительного квартала 403, 418 Урайского лесничества, Урайского участкового лесничества, Урайского урочища, до поворотной точки № 3 расположенной в юго-восточном углу лесоустроительного квартала 418.</p> <p>Южная: от поворотной точки № 3 граница проходит по южным просекам последовательно пересекая лесоустроительные кварталы 418, 403, 402, 401, 400, 399, 398 Урайского лесничества, Урайского участкового лесничества, Урайского урочища, до поворотной точки № 4 расположенной в юго-западном углу лесоустроительного квартала 398 Урайского лесничества, Урайского участкового лесничества, Урайского урочища. Далее по восточной и южной просеке лесоустроительного квартала 411 Урайского лесничества, Урайского участкового лесничества, Урайского урочища, по восточной просеке лесоустроительного квартала 433 Урайского лесничества, Урайского участкового лесничества, Урайского урочища, по южной просеке лесоустроительного квартала 432 Урайского лесничества, Урайского участкового лесничества, Урайского урочища, по восточной просеке лесоустроительных кварталов 16, 24, 39, 61 Урайского лесничества, Урайского участкового лесничества, Урайского урочища, по южной просеке лесоустроительных кварталов 61, 60 Урайского лесничества, Урайского участкового лесничества, Урайского урочища, до поворотной точки № 5, расположенной в юго-западном углу лесоустроительного квартала 60 Урайского лесничества, Урайского участкового лесничества, Урайского урочища.</p> <p>Западная: от поворотной точки № 5, граница проходит по административной границе Кондинского района с Свердловской областью по западным просекам лесоустроительных кварталов 60, 37, 22, 13, 12, 10 Урайского лесничества, Урайского участкового лесничества, Урайского урочища до поворотной точки № 6 расположенной в северо-западной углу лесоустроительного квартала 10, далее по северным просекам лесоустроительных кварталов 10, 11 Урайского лесничества, Урайского участкового лесничества, Урайского урочища, по восточным просекам последовательно пересекая лесоустроительные кварталы 393, 374, 340, 308 Урайского лесничества, Урайского участкового лесничества, Урайского урочища, по северным просекам лесоустроительных кварталов 308, 309 Урайского лесничества, Урайского участкового лесничества, Урайского урочища, по восточной просеке лесоустроительного квартала 288 Урайского лесничества, Урайского участкового лесничества, Урайского урочища, по восточным просекам лесоустроительных кварталов 436, 416, 394 Урайского лесничества, Верхне-Кондинского участкового лесничества, Верхне-Кондинского урочища, до поворотной точки № 1, начальной точки описания.</p>	90366

8	Пынкильяхская	<p>Восточная: от поворотной точки № 1, расположенной в северо-западном углу лесоустroительного квартала 81 граница проходит прямой линией 11.5 км в юго-восточном направлении, последовательно пересекая лесоустroительные кварталы 81, 82, 120 Юганского лесничества, Локосовского участкового лесничества, Локосовского урочища до юго-восточного угла лесоустroительного квартала 120 в поворотной точке № 2. Далее по восточной просеке лесоустroительных кварталов 149, 178 Юганского лесничества, Локосовского участкового лесничества, Локосовского урочища, по южным просекам лесоустroительных кварталов 178, 177, 176, 175 Юганского лесничества, Локосовского участкового лесничества, Локосовского урочища, по восточным просекам лесоустroительных кварталов 197, 213, 229, 243, 252 Юганского лесничества, Локосовского участкового лесничества, Локосовского урочища, по южной просеке лесоустroительного квартала 252, по восточной просеке лесоустroительных кварталов 259, 270 Юганского лесничества, Локосовского участкового лесничества, Локосовского урочища, до юго-восточного угла лесоустroительного квартала 270, далее прямой линией 2,8 км в юго-восточном направлении, пересекая лесоустroительный квартал 227 Юганского лесничества, Угутского участкового лесничества до промысловой дороги, подъезд к кусту, в поворотной точке № 3.</p> <p>Южная: от поворотной точки № 3 граница проходит в западном направлении по промысловой дороге 2,2 км до поворотной точки № 4 расположенной на р. Сэккынгыяха (Асигипыях), далее по реке вниз по течению до устья р. Сэккынгыяха (Асигипыях) в р. Мал.Юган, далее по р. Мал.Юган в западном направлении до устья р. Мал.Юган в р. Бол.Юган, далее по р. Бол.Юган в западном направлении до поворотной точки № 5 расположенной на р. Бол.Юган в северо-западном углу лесоустroительного квартала 129 Юганского лесничества, Угутского участкового лесничества.</p> <p>Западная: от поворотной точки № 5 граница проходит в северном направлении по границе защитного участка «Сургутский», вдоль линии трубопроводов, последовательно пересекая лесоустroительные кварталы 129, 132, 135, 137, 113, 114, 115 Юганского лесничества, Угутского участкового лесничества, по лесоустroительным кварталам 230, 231, 232, 217, 218, 219, 203, 204, 205, 206, 190, 191, 192, 193 Юганского лесничества, Локосовского участкового лесничества Локосовского урочища, по лесоустroительному кварталу 170 Юганского лесничества, Локосовского участкового лесничества, Фаинского урочища, по лесоустroительным кварталам 171, 172, 173, 144, 145, 116, 117, 80, 81 Юганского лесничества, Локосовского участкового лесничества Локосовского урочища до поворотной точки № 1, начальной точки описания.</p>	95512
---	---------------	--	-------

Таблица 6.28

Экспликация площадей по категориям среды обитания зверей и птиц в зонах, пригодных для создания перспективных охотничьих угодий

Перспективная зона	Группы категорий						Всего, га	Непригодные, га
	лес		поле		болото			
	га	%	га	%	га	%		
Амнинская	185626	86	776	1	29044	13	215446	12
Катымская	54547	40	6767	5	75950	55	137264	18
Куминская	60198	58	586	1	42798	41	103582	13
Ловинская	144985	73	1458	1	50666	26	197108	3
Янгуловская	1596	16	1845	18	6565	66	10006	0
Согомская	2997	19	6188	41	6086	40	15273	2
Евринская	76078	84	274	менее 1	14014	16	90366	0
Пынкильяхская	65088	69	2130	2	27584	29	94802	710

6.4. Информация о выделении планируемых зон охраны охотничьих ресурсов

В статье 51 Федерального закона от 24 июля 2009 года № 209-ФЗ «Об охоте и о сохранении охотничьих ресурсов и о внесении изменений в отдельные законодательные акты Российской Федерации» определяется, что в целях сохранения охотничьих ресурсов в соответствии с Лесным кодексом Российской Федерации и другими федеральными законами создаются особо защитные участки лесов и другие зоны охраны охотничьих ресурсов, в которых их использование ограничивается.

Создание в охотничьих угодьях зон охраны охотничьих ресурсов относится к биотехническим мероприятиям, проводимым в целях предотвращения гибели охотничьих ресурсов.

Особо охраняемые природные территории также являются зонами охраны охотничьих ресурсов, так как они создаются в том числе как охотничьи резерваты.

Создание нескольких ООПТ планируется в проектный период (таблица 6.29) и предусматривается и нормативными правовыми актами автономного округа:

постановление Губернатора Ханты-Мансийского автономного округа – Югры от 25 января 2019 года № 2 «О Лесном плане Ханты-Мансийского автономного округа – Югры на 2019 – 2028 годы»;

постановление Правительства Ханты-Мансийского автономного округа – Югры от 12 июля 2013 года № 245-п «О концепции развития и

функционирования системы особо охраняемых природных территорий Ханты-Мансийского автономного округа – Югры на период до 2030 года»; постановление Правительства Ханты-Мансийского автономного округа – Югры от 26 декабря 2014 года № 506-п «Об утверждении Схемы территориального планирования Ханты-Мансийского автономного округа – Югры».

Таблица 6.29.

Перечень особо охраняемых природных территорий, пригодных для создания и расширения в автономном округе на период 2023 – 2030 годов

№ п/п	Название	Местоположение	Площадь, га
I. Природные парки			
1.	«Маньинский» (2 кластера)	Березовский район	879706
II. Государственные природные заказники регионального значения			
2.	«Местыгьеганский»	Нижневартовский район	279300
3.	«Куминский»	Кондинский район	52270
4.	«Ванзеватский»	Белоярский район	42086
5.	«Верхне-Вахский»	Нижневартовский район	требуется уточнения
III. Памятники природы регионального значения и их охранные зоны			
6.	«Тундринский кедровый бор»	Сургутский район	215,5
7.	«Ягельный»	Нижневартовский район	6699
8.	«Кулуманский»	Нижневартовский район	4997
9.	«Геологический памятник природы Ледниковые валуны Шеркалы»	Октябрьский район	требуется уточнения
10.	«Голубые озера»	Ханты-Мансийский район	2794
11.	«Озеро Петровож»	Березовский район	требуется уточнения
12.	«Фронт пластины Ламвинского аллохтона»	Березовский район	требуется уточнения
13.	«Скальная пирамида-гора Большая Тыкотлова»	Березовский район	требуется уточнения

В данных документах предусматривается образование 1 природного парка, состоящего из 2 кластеров, 8 памятников природы и 4 государственных природных заказников регионального значения, которые по своему назначению будут способствовать сохранению животного мира. Кроме того, планируется создание охранных зон к существующим заказникам.

Общая площадь, по предварительным данным, составит не менее 4 559 300 га, однако в указанных нормативных правовых актах поясняется,

что площади требуют уточнения. Охота на этих перспективных ООПТ будет запрещена (рисунок 6.20, таблица 6.29).

Рисунок 6.20

Планируемые к созданию особо охраняемые природные территории и зоны охраны охотничьих животных Ханты-Мансийского автономного округа – Югры

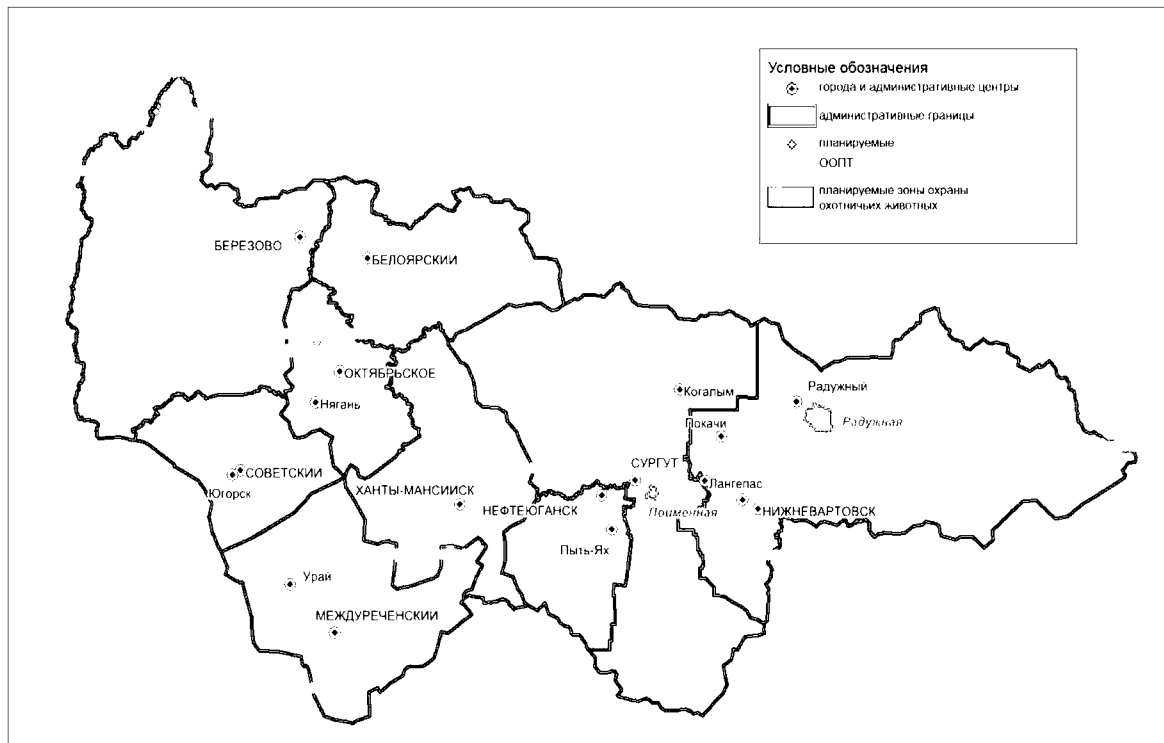


Таблица 6.30

Каталог координат поворотных точек планируемых зон охраны ОХОТНИЧЬИХ ЖИВОТНЫХ

№ п/п	Название зоны	Номер поворотной точки	Широта, градусы	Долгота, градусы
1	Планируемая зона охраны охотничьих животных «Радужная»	1	62.101959	77.914487
		2	62.081645	78.080436
		3	62.007483	78.347815
		4	61.873712	78.342283
		5	61.800158	77.963427
		6	61.925744	77.671638
		7	62.041715	77.738239
2	Планируемая зона охраны охотничьих животных «Поименная»	1	61.1667	73.962
		2	61.17834	73.94878
		3	61.08306	73.95778

		4	61.09162	73.69818
--	--	---	----------	----------

Кроме того, в Сургутском районе планируется зона охраны охотничьих животных «Пойменная» площадью 16114 га и зона охраны охотничьих животных «Радужная» площадью 86572 га в Нижневартовском районе (рисунок 6.12, таблицы 6.27, 6.28).

Планируемые к созданию особо охраняемые природные территории учитывались при выделении зон для создания охотничьих угодий.

Таблица 6.31

Описание границ планируемых зон охраны охотничьих животных

№ п/п	Наименование зоны охраны охотничьих угодий	Описание границ	Площадь, га
1	Планируемая зона охраны охотничьих животных «Радужная»	<p>Северная: от северо-западной точки квартала 381 Аганского лесничества Радужного участкового лесничества, по северной границе кварталов 381, 382 Аганского лесничества Радужного участкового лесничества, по западной границе квартала 364 Аганского лесничества Радужного участкового лесничества, далее по реке Аган, вверх по течению, в кварталах 328, 329 Аганского лесничества Радужного участкового лесничества до устья реки Ай-Гуеган в квартале 329 Аганского лесничества Радужного участкового лесничества.</p> <p>Восточная: от устья реки Ай-Гуеган в квартале 329 Аганского лесничества Радужного участкового лесничества, далее по реке Ай-Гуеган вверх по течению до северо-восточной точки квартала 406 Аганского лесничества Радужного участкового лесничества, далее по восточной границе квартала 406, 426, 446 Аганского лесничества Радужного участкового лесничества, по прямой до истока реки Тынасьяун, по реке Тынасьяун, вниз по течению до впадения в реку Негусьяун.</p> <p>Южная: от места впадения реки Тынасьяун в реку Негусьяун, далее по реке Негусьяун, вниз по течению, в кварталах 504 - 499 Аганского лесничества Радужного участкового лесничества до точки с координатами X 61° 48' 0.5688" и Y 77° 57' 48.3372".</p> <p>Западная: от точки с координатами X 61° 48' 0.5688" и Y 77° 57' 48.3372" по реке Негусьяун вниз по течению в кварталах: 499, 480, 462, 461, 460, 440, 439, 419, 400, 381 Аганского лесничества Радужного участкового лесничества до северо-западной точки квартала 381 Аганского лесничества Радужного участкового лесничества.</p>	86572
2	Планируемая зона охраны охотничьих животных «Пойменная»	<p>Северная: от точки с координатами X 61° 11' 54.6576" и Y 73° 52' 1.4232", по реке Обь до точки с координатами X 61° 10' 43.8744" и Y 73° 56' 52.098".</p> <p>Восточная: от точки с координатами X 61° 10' 43.8744" и Y 73° 56' 52.098", по западной границе ТТП № С-1Б до точки с координатами X 61° 2' 38.2452" и Y 73° 56' 9.1464".</p> <p>Южная: от точки с координатами X 61° 2' 38.2452" и Y 73° 56' 9.1464", по границе ТТП № С-1Б, по северной границе ТТП № С-11Б до точки с координатами X 61° 5' 31.6572" и Y 73° 41' 49.9092".</p> <p>Западная: от точки с координатами X 61° 5' 31.6572" и Y 73° 41' 49.9092, по границе закрепленного охотничьего хозяйства «Региональная общественная организация охотников и рыболовов Ханты-Мансийского автономного округа – Югры», по протоке Никонова до точки с координатами X 61° 11' 54.6576" и Y 73° 52' 1.4232".</p>	16114

».

5. В разделе 7:

5.1. В пункте 7.5:

5.1.1. В абзаце восьмом цифры «7.5» заменить цифрами «5.44».

5.1.2. Таблицу 7.5 признать утратившей силу.

5.2. Пункт 7.6 изложить в следующей редакции:

«7.6. Рекомендации по проведению учета охотничьих ресурсов на территории Ханты-Мансийского автономного округа – Югры

Проведение учетных работ является частью государственного мониторинга охотничьих ресурсов и среды их обитания и осуществляется в соответствии с требованиями Федерального закона № 209-ФЗ и приказа Министерства природных ресурсов и экологии РФ от 27 июля 2021 года № 512 «Об утверждении Порядка осуществления государственного мониторинга охотничьих ресурсов и среды их обитания и применения его данных и о признании утратившим силу приказа Министерства природных ресурсов и экологии Российской Федерации от 25 ноября 2020 г. № 964».

Учет численности разных видов охотничьих ресурсов зависит от особенностей биологии, условий местообитания и может проводиться в зимний, весенний, летний или осенний период.

Учет численности охотничьих ресурсов, в отношении которых в соответствии с законом об охоте устанавливаются лимит добычи и квота их добычи, осуществляется на основании научно-обоснованных методик, не являющихся нормативными правовыми актами, рекомендованными уполномоченным федеральным органом исполнительной власти и размещенными в информационно-телекоммуникационной сети Интернет на официальном сайте уполномоченного федерального органа исполнительной власти. Учет численности остальных видов или групп видов охотничьих ресурсов осуществляется на основании имеющихся научных подходов учета.

ЗМУ – основной вид мониторинга численности охотничьих ресурсов в автономном округе, проводится в соответствии с методикой учета численности охотничьих ресурсов методом зимнего маршрутного учета, утвержденной приказом федерального государственного бюджетного учреждения «Федеральный научно-исследовательский центр развития охотничьего хозяйства» от 14 ноября 2022 года № 74 (далее – Методика). В соответствии с Методикой определяется численность лося, кабана, дикого северного оленя, рыси, волка, лисицы, соболя, куницы, россомахи, горносталя, колонка, белки, зайца-беляка, рябчика, тетерева, глухаря, белой куропатки. Полевые работы по подсчету на учетном маршруте следов зверей на снегу и визуальная регистрация птиц на территориях с устойчивым снежным покровом проводятся ежегодно в период с 15 января по 15 марта.

В соответствии с пунктом 8 Методики для учета численности охотничьих ресурсов все элементы среды обитания распределяются в 3

группы: «лес», «поле», «болото». В площадь категории «лес» объединяются площади категорий среды обитания: леса; молодняки и кустарники; пойменные комплексы (класс: с преобладанием леса (более 80 %), смешанный лесной, смешанный кустарниковый); преобразованные и поврежденные участки леса (гари, ветровалы, торфоразработки). В площадь категории «поле» объединяются площади категорий среды обитания: лугово-степные комплексы; сельскохозяйственные угодья; пойменные комплексы (класс: с преобладанием травянистой растительности, где лес и кустарники занимают до 20 % площади); береговые комплексы; тундры; альпийские луга; участки с почвенным покровом, нарушенным в результате добычи полезных ископаемых и других техногенных воздействий, внутренние водоемы. В площадь категории «болото» входит площадь категории среды обитания болото. Суммарная протяженность учетных маршрутов по группам категорий среды обитания должна быть пропорциональна имеющимся на исследуемой территории площадям групп категорий среды обитания («лес», «поле», «болото»).

Состав и структура распределения категорий элементов среды обитания по районам автономного округа представлены в таблице 7.9.

Распределение по категориям среды обитания по каждому из общедоступных охотничьих угодий и территории традиционного природопользования представлены в таблицах 7.10-7.18 (итоговые площади не включают непригодные угодья).

В таблицах 7.19-7.23 представлена сводная информация по пригодным площадям обитания охотничьих ресурсов в разрезе районов автономного округа по общедоступным охотничьим угодьям и территориям традиционного природопользования.

Таблица 7.9

Экспликация площадей по категориям среды обитания зверей и птиц в разрезе районов автономного округа

Вид использования охотугодий	Группы категорий						Всего, га	Непригодные, га
	лес		поле		болото			
	га	%	га	%	га	%		
Белоярский район								
Закрепленные	351345	88.8	3685	0.9	40643	10.3	395673	3793
Общедоступные	1192691	64.1	145884	7.8	521214	28	1859789	13025
ТПП	672634	51.8	177826	13.7	448982	34.6	1299442	352
Березовский район								
Закрепленные	1988181	82.1	70377	2.9	363613	15	2422171	1736
Общедоступные	3984952	73.3	735340	13.5	717339	13.2	5437631	13529
ТПП	666046	75.5	58253	6.6	157342	17.8	881641	361
Кондинский район								
Закрепленные	616270	39.6	86147	5.5	855410	54.9	1557827	4855
Общедоступные	1614677	47.7	404764	12	1366240	40.4	3385681	23210
ТПП	84489	46.4	17387	9.5	80200	44.0	182076	885
Нефтеюганский район								
Закрепленные	547798	54.1	208933	20.6	256057	25.3	1012788	41827
Общедоступные	104895	42.2	7523	3	136303	54.8	248721	2183
ТПП	688482		23246	1.9	510014	41.7	1221742	5014
Нижневартовский район								
Закрепленные	2670950	48.7	582610	10.6	2230072	40.7	5483632	88580.9

Общедоступные	1354998	52.6	112240	4.4	1108651	43	2575889	17067
ТПП	1762049	59.7	150298	5.1	1040096	35.2	2952443	3597
Октябрьский район								
Закрепленные	367321	52.9	238274	34.3	88530	12.8	694125	3872
Общедоступные	801896	69	211847	18.2	149144	12.8	1162887	28022
ТПП	260992	76.6	27597	8.1	52305	15.3	340894	1094
Советский район								
Закрепленные	661661	76	4055	0.5	205292	23.6	871008	90
Общедоступные	1214514	81.7	8416	0.6	263244	17.7	1486174	3695
ТПП	18152	75.2	347	1.4	5643	23.4	24142	0
Сургутский район								
Закрепленные	382891.1	29.4	494855	38	423108	32.5	1300854	42296
Общедоступные	1247197	41.1	368257	12.1	1421269	46.8	3036723	25276
ТПП	1778360	33.7	748448	14.2	2747013	52.1	5273821	43718
Ханты-Мансийский район								
Закрепленные	1070420	47.5	619472	27.2	574712	25.3	2264604	8777
Общедоступные	626662	51.1	166913	13.8	424227	35	1217802	1083
ТПП	501052	48.2	66790	6.4	472130	45.4	1039972	1191
Всего по Ханты-Мансийскому автономному округу – Югре								
Закрепленные	8571352	53.4	2438491	15.2	5037437	31.4	16047280	151229
Общедоступные	12230222	59.9	2073444	10.2	6107631	29.9	20411297	127090
ТПП	6432256	48.7	1270192	9.6	5513725	41.7	13216173	56212

Таблица 7.10

Распределение по категориям среды обитания общедоступных охотничьих угодий и территорий традиционного природопользования в пределах Березовского района

Вид использования охотугодий	Группы категорий						Всего, га
	Лес		Поле		Болото		
	га	%	га	%	га	%	
Общедоступные охотничьи угодья							
Березовское 1	1267245	69.6	365915	20.1	188818	10.4	1821978
Березовское 2	2717707	75.2	369425	10.2	528521	14.6	3615653
Территории традиционного природопользования							
Б-1	117614	90.5	10154	7.8	2174	1.7	129942
Б-2	5283	66.1	1113	13.9	1591	19.9	7987
Б-3	13822	91.3	0	0.0	1309	8.7	15131
Б-4	26712	81.3	936	2.8	5227	15.9	32875
Б-5	35982	78.1	375	0.8	9720	21.1	46077
Б-6	7099	71.7	232	2.3	2567	25.9	9898
Б-7	0	0.0	4399	100.0	0	0.0	4399
Б-8	0	0.0	6418	100.0	0	0.0	6418
Б-9	31815	91.3	1501	4.3	1514	4.3	34830
Б-10	5163	46.5	3498	31.5	2454	22.1	11115
Б-11	267510	73.3	13508	3.7	83727	23.0	364745
Б-12	0	0.0	463	100.0	0	0.0	463
Б-13	0	0.0	6764	100.0	0	0.0	6764
Б-14	36298	85.4	162	0.4	6068	14.3	42528
Б-15	43793	91.1	236	0.5	4026	8.4	48055
Б-16	2039	50.4	1909	47.2	100	2.5	4048
Б-17	0	0.0	2160	100.0	0	0.0	2160
Б-18	33001	64.4	2584	5.0	15690	30.6	51275
Б-19	29004	60.2	808	1.7	18358	38.1	48170
Б-20	3943	51.1	1005	13.0	2764	35.8	7712
Б-21	6968	98.9	28	0.4	53	0.8	7049
Б-3	13822	91.3	0	0.0	1309	8.7	15131
Б-4	26712	81.3	936	2.8	5227	15.9	32875

Б-5	35982	78.1	375	0.8	9720	21.1	46077
Б-6	7099	71.7	232	2.3	2567	25.9	9898
Б-7	0	0.0	4399	100.0	0	0.0	4399
Б-8	0	0.0	6418	100.0	0	0.0	6418
Б-9	31815	91.3	1501	4.3	1514	4.3	34830

Таблица 7.11

Распределение по категориям среды обитания общедоступных охотничьих угодий и территорий традиционного природопользования в пределах Белоярского района

Вид использования охотугодий	Группы категорий						Всего, га
	Лес		Поле		Болото		
	га	%	га	%	га	%	
Общедоступные охотничьи угодья							
Белоярское 1	120643	57.3	65276	31.0	24796	11.8	210715
Белоярское 2.1	35944	36.2	44673	45.0	18583	18.7	99200
Белоярское 2.2	619458	75.6	15183	1.9	184723	22.5	819364
Белоярское 3	4379	21.3	784	3.8	15374	74.9	20537
Белоярское 4	412267	58.1	19968	2.8	277738	39.1	709973
Территории традиционного природопользования							
БЯ-1	20089	86.9	2	0.0	3028	13.1	23119
БЯ-2	0	0.0	4172	100.0	0	0.0	4172
БЯ-3	3453	90.7	73	1.9	283	7.4	3809
БЯ-4	3428	92.9	203	5.5	60	1.6	3691
БЯ-5	3327	63.6	1475	28.2	428	8.2	5230
БЯ-6	43247	84.5	1258	2.5	6671	13.0	51176
БЯ-7	3380	8.5	36321	91.5	0	0.0	39701
БЯ-8	875	4.0	20815	96.0	0	0.0	21690
БЯ-9	52	0.6	8121	99.4	0	0.0	8173
БЯ-10	0	0.0	4272	100.0	0	0.0	4272
БЯ-11	0	0.0	2045	100.0	0	0.0	2045
БЯ-12	19791	37.4	28453	53.8	4620	8.7	52864

БЯ-13	172718	62.3	7527	2.7	96794	34.9	277039
БЯ-14	2838	15.1	6200	32.9	9788	52.0	18826
БЯ-15	13119	18.9	11516	16.6	44624	64.4	69259
БЯ-16	20011	28.4	5170	7.3	45250	64.2	70431
БЯ-17	29632	35.1	6374	7.6	48299	57.3	84305
БЯ-18	11532	30.1	3796	9.9	23002	60.0	38330
БЯ-19	5221	48.0	271	2.5	5374	49.5	10866
БЯ-20	35038	88.8	126	0.3	4287	10.9	39451
БЯ-21	70374	83.8	2646	3.2	10964	13.1	83984
БЯ-22	0	0.0	1417	100.0	0	0.0	1417
БЯ-23	74135	54.5	14523	10.7	47315	34.8	135973
БЯ-24	28557	92.7	1	0.0	2236	7.3	30794
БЯ-25	10051	72.2	114	0.8	3750	26.9	13915
БЯ-26	30458	61.1	249	0.5	19146	38.4	49853
БЯ-27	22488	95.6	183	0.8	842	3.6	23513
БЯ-28	1472	58.7	99	3.9	938	37.4	2509
БЯ-29	5838	96.8	171	2.8	21	0.3	6030
БЯ-30	7340	17.1	6880	16.0	28772	66.9	42992
БЯ-31	92	81.4	1	0.9	20	17.7	113
БЯ-32	4775	92.2	158	3.1	244	4.7	5177
БЯ-33	22026	50.2	752	1.7	21057	48.0	43835
БЯ-34	7277	23.6	2442	7.9	21169	68.5	30888

Таблица 7.12

Распределение по категориям среды обитания общедоступных охотничьих угодий и территорий традиционного природопользования в пределах Кондинского района

Вид использования охотугодий	Группы категорий						Всего, га
	Лес		Поле		Болото		
	га	%	га	%	га	%	
Общедоступные охотничьи угодья							

Кондинское 1	1516678	48.8	381323	12.3	1209662	38.9	3107663
Кондинское 2	16711	27.0	8314	13.4	36832	59.5	61857
Кондинское 3	318	4.1	4299	54.8	3233	41.2	7850
Кондинское 4	2986	21.3	4265	30.4	6760	48.2	14011
Кондинское 5	1883	53.8	4	0.1	1610	46.0	3497
Кондинское 6	474	15.3	49	1.6	2571	83.1	3094
Кондинское 7	75627	40.3	6510	3.5	105572	56.2	187709
Территории традиционного природопользования							
К-1	1733	79.4	0	0.0	450	20.6	2183
К-2	4751	70.9	388	5.8	1564	23.3	6703
К-3	553	28.6	1162	60.1	220	11.4	1935
К-4	345	94.3	0	0.0	21	5.7	366
К-5	2659	96.8	50	1.8	39	1.4	2748
К-6	4755	18.0	1578	6.0	20013	76.0	26346
К-7	2410	45.8	1845	35.0	1010	19.2	5265
К-8	440	93.8	0	0.0	29	6.2	469
К-9	1316	96.3	24	1.8	27	2.0	1367
К-10	17	32.1	33	62.3	3	5.7	53
К-11	3291	70.7	1035	22.2	328	7.0	4654
К-12	6664	55.0	437	3.6	5018	41.4	12119
К-13	20124	46.4	3080	7.1	20162	46.5	43366
К-14	101	76.5	1	0.8	30	22.7	132
К-15	902	42.5	170	8.0	1048	49.4	2120
К-16	1535	51.3	730	24.4	726	24.3	2991
К-17	794	35.9	510	23.1	907	41.0	2211
К-18	2415	28.9	431	5.2	5509	65.9	8355
К-19	152	28.9	315	59.9	59	11.2	526
К-20	9334	45.4	937	4.6	10270	50.0	20541
К-21	4613	51.8	544	6.1	3750	42.1	8907

К-22	5514	54.3	186	1.8	4458	43.9	10158
К-23	924	59.9	315	20.4	304	19.7	1543
К-24	3587	73.6	318	6.5	969	19.9	4874
К-25	1227	45.5	1126	41.8	341	12.7	2694
К-26	959	35.6	527	19.5	1210	44.9	2696
К-27	954	40.0	452	19.0	979	41.0	2385
К-28	488	48.2	300	29.6	224	22.1	1012
К-29	152	38.2	205	51.5	41	10.3	398
К-30	1	16.7	4	66.7	1	16.7	6
К-31	1036	72.0	10	0.7	393	27.3	1439
К-32	149	28.0	328	61.7	55	10.3	532
К-33	3	5.1	40	67.8	16	27.1	59
К-34	551	74.6	164	22.2	24	3.2	739
К-35	40	21.7	142	77.2	2	1.1	184

Таблица 7.13

Распределение по категориям среды обитания общедоступных охотничьих угодий и территорий традиционного природопользования в пределах Нефтеюганского района

Вид использования охотугодий	Группы категорий						Всего, га
	Лес		Поле		Болото		
	га	%	га	%	га	%	
Общедоступные охотничьи угодья							
Нефтеюганское 1	9706	18.4	1197	2.3	41754	79.3	52657
Нефтеюганское 4	982	62.2	100	6.3	496	31.4	1578
Нефтеюганское 5	0	0.0	97	10.7	811	89.3	908
Нефтеюганское 7	745	100.0	0	0.0	0	0.0	745
Нефтеюганское 8	3497	25.4	642	4.7	9614	69.9	13753
Нефтеюганское 10	298	18.1	14	0.8	1337	81.1	1649
Нефтеюганское 11	329	15.7	5	0.2	1763	84.1	2097

Нефтеюганское 12	469	12.0	86	2.2	3347	85.8	3902
Нефтеюганское 13	9	0.5	8	0.5	1638	99.0	1655
Нефтеюганское 14	321	9.7	287	8.7	2707	81.7	3315
Нефтеюганское 15	1844	18.0	131	1.3	8289	80.8	10264
Нефтеюганское 16	86695	55.5	4956	3.2	64547	41.3	156198
Территории традиционного природопользования							
НЮ-1	34979	76.8	323	0.7	10242	22.5	45544
НЮ-2	42605	73.9	301	0.5	14765	25.6	57671
НЮ-3	2914	24.6	312	2.6	8625	72.8	11851
НЮ-4	2750	20.9	288	2.2	10128	76.9	13166
НЮ-5	15403	51.7	329	1.1	14079	47.2	29811
НЮ-6	11814	70.1	10	0.1	5040	29.9	16864
НЮ-7	19768	32.4	2105	3.4	39224	64.2	61097
НЮ-8	13013	40.1	800	2.5	18603	57.4	32416
НЮ-9	30524	54.5	834	1.5	24660	44.0	56018
НЮ-10	20972	45.5	1230	2.7	23902	51.8	46104
НЮ-11	61278	67.6	401	0.4	29036	32.0	90715
НЮ-12	39012	66.8	332	0.6	19040	32.6	58384
НЮ-13	28340	46.6	933	1.5	31602	51.9	60875
НЮ-14	20411	59.0	360	1.0	13815	39.9	34586
НЮ-15	12512	53.4	3923	16.7	7012	29.9	23447
НЮ-16	6942	27.1	725	2.8	17967	70.1	25634
НЮ-17	6604	38.1	345	2.0	10400	59.9	17349
НЮ-18	7994	52.5	746	4.9	6476	42.6	15216
НЮ-19	7711	78.5	220	2.2	1898	19.3	9829
НЮ-20	3404	21.5	792	5.0	11618	73.5	15814
НЮ-21	14986	56.4	389	1.5	11197	42.1	26572
НЮ-22	57979	77.5	2	0.0	16801	22.5	74782
НЮ-23	11449	33.4	2349	6.8	20502	59.8	34300

НЮ-24	24387	82.8	96	0.3	4963	16.9	29446
НЮ-25	18098	49.7	1475	4.0	16877	46.3	36450
НЮ-26	16302	58.5	76	0.3	11486	41.2	27864
НЮ-27	31159	72.3	226	0.5	11702	27.2	43087
НЮ-28	70419	65.5	996	0.9	36034	33.5	107449
НЮ-29	1107	30.8	106	2.9	2382	66.3	3595
НЮ-30	2706	73.3	315	8.5	671	18.2	3692
НЮ-31	16340	31.6	1485	2.9	33861	65.5	51686
НЮ-32	6785	63.2	80	0.7	3875	36.1	10740
НЮ-33	27815	56.0	342	0.7	21531	43.3	49688

Таблица 7.14

Распределение по категориям среды обитания общедоступных охотничьих угодий и территорий традиционного природопользования в пределах Нижневартовского района

Вид использования охотугодий	Группы категорий						Всего, га
	Лес		Поле		Болото		
	га	%	га	%	га	%	
Общедоступные охотничьи угодья							
Нижневартовское 1	12431	54.6	4586	20.2	5742	25.2	22759
Нижневартовское 10	2157	69.1	844	27.1	119	3.8	3120
Нижневартовское 11	1167	37.7	196	6.3	1731	55.9	3094
Нижневартовское 12	46913	86.4	0	0.0	7370	13.6	54283
Нижневартовское 13	175	81.0	41	19.0	0	0.0	216
Нижневартовское 14	775	43.3	27	1.5	987	55.2	1789
Нижневартовское 2.1	57932	32.4	17415	9.8	103220	57.8	178567
Нижневартовское 2.2	90423	58.7	4914	3.2	58644	38.1	153981
Нижневартовское 2.3	62980	59.4	8118	7.7	34959	33.0	106057
Нижневартовское 2.4	319525	67.9	10168	2.2	140626	29.9	470319
Нижневартовское 3.1	368210	36.1	48195	4.7	603125	59.2	1019530
Нижневартовское 3.2	106668	75.8	218	0.2	33807	24.0	140693

Нижневартовское 4	2615	64.3	0	0.0	1455	35.7	4070
Нижневартовское 5	11	0.5	2248	98.0	35	1.5	2294
Нижневартовское 6	5	0.5	948	97.7	17	1.8	970
Нижневартовское 7	150099	59.7	12253	4.9	89101	35.4	251453
Нижневартовское 8	54756	71.6	340	0.4	21429	28.0	76525
Нижневартовское 9	78156	90.7	1729	2.0	6284	7.3	86169
Территории традиционного природопользования							
НВ-А1	1795	72.0	242	9.7	457	18.3	2494
НВ-А2	4658	68.7	665	9.8	1461	21.5	6784
НВ-А3	12944	25.7	4824	9.6	32643	64.8	50411
НВ-А4	13074	48.7	1316	4.9	12429	46.3	26819
НВ-А5	5584	32.1	1828	10.5	9985	57.4	17397
НВ-А6	14258	76.2	210	1.1	4240	22.7	18708
НВ-А7	9726	58.9	2379	14.4	4421	26.8	16526
НВ-А8	3983	88.5	119	2.6	401	8.9	4503
НВ-А9	1360	65.9	0	0.0	704	34.1	2064
НВ-А10	19106	69.4	1553	5.6	6869	25.0	27528
НВ-А11	2277	10.4	662	3.0	19014	86.6	21953
НВ-А12	1337	72.2	6	0.3	508	27.4	1851
НВ-Б1	5757	64.0	1988	22.1	1249	13.9	8994
НВ-В1	6314	27.5	4847	21.1	11822	51.4	22983
НВ-В2	2764	18.4	3113	20.7	9172	60.9	15049
НВ-В5	3567	20.3	2628	14.9	11410	64.8	17605
НВ-В6	376	6.8	384	6.9	4779	86.3	5539
НВ-В7	2278	11.0	3865	18.6	14642	70.4	20785
НВ-В8	247	6.2	861	21.7	2854	72.0	3962
НВ-В10	23226	48.6	1014	2.1	23578	49.3	47818
НВ-В13	11794	26.9	1420	3.2	30671	69.9	43885
НВ-В14	6292	46.9	467	3.5	6652	49.6	13411

HB-B15	539	3.4	4862	30.6	10485	66.0	15886
HB-B17	1490	9.2	6605	40.9	8061	49.9	16156
HB-B19	1099	6.1	4802	26.7	12094	67.2	17995
HB-B20	7318	40.4	951	5.3	9832	54.3	18101
HB-B24	1860	19.6	904	9.5	6740	70.9	9504
HB-B26	10613	36.3	2739	9.4	15865	54.3	29217
HB-B27	4498	13.9	3213	9.9	24581	76.1	32292
HB-B28	2441	14.1	2285	13.2	12630	72.8	17356
HB-B29	5771	25.7	1090	4.9	15605	69.5	22466
HB-B32	32134	53.2	3667	6.1	24618	40.7	60419
HB-B34	10925	72.2	74	0.5	4130	27.3	15129
HB-B35	10142	70.9	133	0.9	4025	28.1	14300
HB-B36	3167	67.7	350	7.5	1162	24.8	4679
HB-B37	5649	44.9	1180	9.4	5751	45.7	12580
HB-K1	23237	74.7	881	2.8	6991	22.5	31109
HB-K2	14944	32.3	4267	9.2	27057	58.5	46268
HB-K3	19107	81.0	2	0.0	4483	19.0	23592
HB-K4	6716	24.4	4538	16.5	16276	59.1	27530
HB-K5	18839	94.9	236	1.2	786	4.0	19861
HB-K6	37848	92.9	75	0.2	2821	6.9	40744
HB-K7	6638	93.7	0	0.0	445	6.3	7083
HB-K8	22303	91.3	1	0.0	2127	8.7	24431
HB-K9	39995	91.1	6	0.0	3896	8.9	43897
HB-K10	17041	90.3	0	0.0	1833	9.7	18874
HB-K11	11996	87.1	556	4.0	1224	8.9	13776
HB-K12	19446	90.6	150	0.7	1859	8.7	21455
HB-K13	9326	20.5	8576	18.9	27482	60.6	45384
HB-K14	24725	73.8	5	0.0	8761	26.2	33491
HB-K15	24226	78.4	260	0.8	6422	20.8	30908

HB-K16	10696	65.1	465	2.8	5275	32.1	16436
HB-K17	18313	65.8	75	0.3	9442	33.9	27830
HB-K18	2708	33.1	324	4.0	5152	63.0	8184
HB-K19	62527	92.3	68	0.1	5166	7.6	67761
HB-K20	27778	87.7	29	0.1	3877	12.2	31684
HB-K21	19173	88.3	5	0.0	2547	11.7	21725
HB-K22	5434	51.7	725	6.9	4344	41.4	10503
HB-K23	28922	83.8	508	1.5	5066	14.7	34496
HB-K24	12403	56.3	2380	10.8	7260	32.9	22043
HB-K25	15343	73.1	57	0.3	5591	26.6	20991
HB-K27	50220	55.7	1542	1.7	38452	42.6	90214
HB-K28	20561	81.2	357	1.4	4399	17.4	25317
HB-K29	5451	20.0	4812	17.7	16955	62.3	27218
HB-K30	22786	82.5	42	0.2	4775	17.3	27603
HB-K31	13452	75.5	207	1.2	4161	23.4	17820
HB-K32	5015	19.9	3911	15.5	16325	64.7	25251
HB-K33	10833	86.0	80	0.6	1683	13.4	12596
HB-K34	9329	28.3	4798	14.6	18838	57.1	32965
HB-K35	18218	86.3	2	0.0	2878	13.6	21098
HB-K36	17434	72.3	4	0.0	6681	27.7	24119
HB-K37	4315	49.8	444	5.1	3898	45.0	8657
HB-K38	17124	61.3	498	1.8	10329	37.0	27951
HB-K39	7866	50.6	816	5.3	6860	44.1	15542
HB-K40	10141	90.5	115	1.0	954	8.5	11210
HB-K41	20652	89.5	122	0.5	2297	10.0	23071
HB-K42	37371	83.9	1075	2.4	6079	13.7	44525
HB-K43	43092	81.0	872	1.6	9252	17.4	53216
HB-K44	280	1.9	6785	47.0	7368	51.0	14433
HB-JI1	5220	66.1	336	4.3	2339	29.6	7895

HB-Л12	7222	97.0	47	0.6	177	2.4	7446
HB-Л13	12314	85.7	2	0.0	2059	14.3	14375
HB-Л14	10599	74.7	860	6.1	2730	19.2	14189
HB-Л15	18521	97.6	7	0.0	452	2.4	18980
HB-Л16	14058	69.3	862	4.2	5366	26.5	20286
HB-Л17	17583	40.2	747	1.7	25458	58.1	43788
HB-Л18	18297	54.3	1103	3.3	14273	42.4	33673
HB-Л19	10052	38.8	1258	4.9	14607	56.4	25917
HB-Л10	15202	65.7	650	2.8	7276	31.5	23128
HB-Л11	10662	46.8	1190	5.2	10925	48.0	22777
HB-Л12	16885	68.1	292	1.2	7621	30.7	24798
HB-Л13	12633	48.7	1968	7.6	11332	43.7	25933
HB-Л14	9461	66.2	585	4.1	4256	29.8	14302
HB-Л15	10253	58.0	581	3.3	6837	38.7	17671
HB-Л16	8358	43.4	150	0.8	10747	55.8	19255
HB-Л17	9256	78.0	368	3.1	2244	18.9	11868
HB-Л18	15055	48.8	805	2.6	14979	48.6	30839
HB-Л19	35991	63.7	1292	2.3	19217	34.0	56500
HB-Л20	34148	88.1	0	0.0	4596	11.9	38744
HB-Л21	28481	90.2	1	0.0	3102	9.8	31584
HB-Л22	16719	89.7	0	0.0	1930	10.3	18649
HB-Л23	18260	61.8	636	2.2	10655	36.1	29551
HB-Л24	11875	81.7	0	0.0	2651	18.3	14526
HB-Л25	19116	77.9	77	0.3	5361	21.8	24554
HB-Л26	4351	49.2	329	3.7	4160	47.1	8840
HB-Л27	5286	29.3	2032	11.3	10702	59.4	18020
HB-Л28	24819	63.0	713	1.8	13850	35.2	39382
HB-Л29	37650	75.5	22	0.0	12189	24.4	49861
HB-Л30	17748	85.3	229	1.1	2819	13.6	20796

HB-O1	11821	89.9	0	0.0	1333	10.1	13154
HB-O2	13745	57.4	1207	5.0	9001	37.6	23953
HB-O3	7228	65.8	409	3.7	3353	30.5	10990
HB-O4	9585	33.7	3334	11.7	15525	54.6	28444
HB-O5	15979	65.8	198	0.8	8121	33.4	24298
HB-O6	8238	84.9	0	0.0	1468	15.1	9706
HB-O7	9950	69.2	222	1.5	4207	29.3	14379
HB-O8	19959	52.5	1748	4.6	16290	42.9	37997
HB-O10	14300	91.3	0	0.0	1355	8.7	15655
HB-O11	4664	40.0	523	4.5	6466	55.5	11653
HB-O12	20444	64.5	124	0.4	11111	35.1	31679
HB-O13	7557	81.7	461	5.0	1237	13.4	9255
HB-O14	3568	83.1	0	0.0	727	16.9	4295
HB-O15	6381	72.8	734	8.4	1654	18.9	8769
HB-O16	13200	74.8	274	1.6	4162	23.6	17636
HB-O17	4433	90.3	84	1.7	393	8.0	4910
HB-O18	3876	53.1	770	10.5	2653	36.3	7299
HB-O19	6635	56.0	16	0.1	5200	43.9	11851
HB-O20	2799	55.0	1158	22.8	1128	22.2	5085
HB-O21	3175	69.8	482	10.6	889	19.6	4546
HB-O22	10316	68.0	2456	16.2	2398	15.8	15170
HB-O23	16864	75.3	819	3.7	4718	21.1	22401
HB-O24	3188	78.3	22	0.5	859	21.1	4069
HB-O25	3882	34.9	198	1.8	7031	63.3	11111

Таблица 7.15

Распределение по категориям среды обитания общедоступных охотничьих угодий и территорий традиционного природопользования в пределах Октябрьского района

Вид использования	Группы категорий	Всего, га
-------------------	------------------	-----------

охотугодий	Лес		Поле		Болото		
	га	%	га	%	га	%	
Общедоступные охотничьи угодья							
Октябрьское 1	790537	68.9	207978	18.1	148896	13.0	1147411
Октябрьское 3	109	8.2	1212	91.5	3	0.2	1324
Октябрьское 10	5024	96.7	0	0.0	172	3.3	5196
Октябрьское 11	2018	100.0	0	0.0	0	0.0	2018
Октябрьское 12	189	7.3	2384	92.7	0	0.0	2573
Октябрьское 13	0	0.0	273	100.0	0	0.0	273
Октябрьское 14	4019	98.2	0	0.0	73	1.8	4092
Территории традиционного природопользования							
О-1	8506	88.1	0	0.0	1149	11.9	9655
О-2	2167	42.6	64	1.3	2854	56.1	5085
О-3	7285	89.7	82	1.0	758	9.3	8125
О-4	696	80.3	3	0.3	168	19.4	867
О-5	1010	98.1	0	0.0	20	1.9	1030
О-6	10443	93.0	0	0.0	786	7.0	11229
О-7	397	95.0	3	0.7	18	4.3	418
О-8	5028	95.4	0	0.0	243	4.6	5271
О-9	4692	98.8	0	0.0	56	1.2	4748
О-10	4421	66.6	103	1.6	2119	31.9	6643
О-11	18788	85.8	64	0.3	3053	13.9	21905
О-12	519	52.4	471	47.6	0	0.0	990
О-13	4268	38.2	823	7.4	6088	54.5	11179
О-14	0	0.0	1625	100.0	0	0.0	1625
О-15	0	0.0	1282	100.0	0	0.0	1282
О-16	3558	84.4	65	1.5	594	14.1	4217
О-17	2562	97.2	73	2.8	0	0.0	2635
О-18	18950	65.6	9865	34.2	59	0.2	28874
О-19	38213	95.4	826	2.1	1024	2.6	40063

O-20	4822	44.5	106	1.0	5896	54.5	10824
O-21	2411	98.9	27	1.1	0	0.0	2438
O-22	4018	96.5	61	1.5	86	2.1	4165
O-23	3199	93.8	52	1.5	160	4.7	3411
O-24	14572	90.4	86	0.5	1464	9.1	16122
O-25	9951	98.4	0	0.0	159	1.6	10110
O-26	6755	94.6	0	0.0	385	5.4	7140
O-27	5443	94.8	85	1.5	213	3.7	5741
O-28	9630	97.4	0	0.0	262	2.6	9892
O-29	7107	98.4	0	0.0	116	1.6	7223
O-30	45	83.3	0	0.0	9	16.7	54
O-31	0	0.0	4490	100.0	0	0.0	4490
O-32	0	0.0	2031	100.0	0	0.0	2031
O-33	7185	63.8	154	1.4	3920	34.8	11259
O-35	701	59.7	470	40.0	4	0.3	1175
O-36	2	0.9	230	99.1	0	0.0	232
O-37	9	6.0	140	94.0	0	0.0	149
O-38	1803	93.2	96	5.0	35	1.8	1934
O-39	0	0.0	1076	100.0	0	0.0	1076
O-40	2966	48.2	45	0.7	3145	51.1	6156
O-41	4830	48.1	259	2.6	4956	49.3	10045
O-42	4873	75.7	0	0.0	1565	24.3	6438
O-43	4230	63.5	60	0.9	2374	35.6	6664
O-44	2133	52.2	189	4.6	1762	43.1	4084
O-45	4223	71.5	0	0.0	1680	28.5	5903
O-46	1183	63.1	245	13.1	446	23.8	1874
O-47	1229	42.0	210	7.2	1485	50.8	2924
O-48	2236	77.1	21	0.7	642	22.1	2899
O-49	0	0.0	1125	100.0	0	0.0	1125

O-50	0	0.0	253	100.0	0	0.0	253
O-51	14852	97.2	226	1.5	198	1.3	15276
O-52	998	83.8	193	16.2	0	0.0	1191
O-53	7068	87.2	0	0.0	1039	12.8	8107
O-54	1015	38.3	318	12.0	1315	49.7	2648

Таблица 7.16

Распределение по категориям среды обитания общедоступных охотничьих угодий и территорий традиционного природопользования в пределах Советского района

Вид использования охотугодий	Группы категорий						Всего, га
	Лес		Поле		Болото		
	га	%	га	%	га	%	
Общедоступные охотничьи угодья							
Советское 1	1158499	83.5	4288	0.3	225187	16.2	1387974
Советское 2	27582	44.3	4062	6.5	30680	49.2	62324
Советское 3	18243	94.9	3	0.0	971	5.1	19217
Советское 4	3068	90.5	44	1.3	278	8.2	3390
Советское 5	7122	53.7	19	0.1	6128	46.2	13269
Территории традиционного природопользования							
СВ-1	4114	69.1	59	1.0	1782	29.9	5955
СВ-2	3847	85.3	39	0.9	622	13.8	4508
СВ-3	8967	74.9	239	2.0	2758	23.1	11964
СВ-4	1224	71.4	10	0.6	481	28.0	1715

Таблица 7.17

Распределение по категориям среды обитания общедоступных охотничьих угодий и территорий традиционного природопользования в пределах Сургутского района

Вид использования охотугодий	Группы категорий						Всего, га
	Лес		Поле		Болото		
	га	%	га	%	га	%	

Общедоступные охотничьи угодья							
Сургутское 1	188657	23.9	149206	18.9	451410	57.2	789273
Сургутское 2	43812	46.2	3434	3.6	47532	50.2	94778
Сургутское 3	15144	17.6	10379	12.1	60553	70.3	86076
Сургутское 4	93945	23.6	56173	14.1	248564	62.3	398682
Сургутское 5	1	0.0	2073	98.6	28	1.3	2102
Сургутское 6	2460	28.6	1530	17.8	4598	53.5	8588
Сургутское 7	24524	47.9	1067	2.1	25599	50.0	51190
Сургутское 9	871	5.3	5436	33.0	10170	61.7	16477
Сургутское 10	38399	15.6	80621	32.7	127804	51.8	246824
Сургутское 11	4758	57.9	2493	30.3	965	11.7	8216
Сургутское 12	1509	42.3	136	3.8	1924	53.9	3569
Сургутское 13	0	0.0	25825	100.0	0	0.0	25825
Сургутское 14	701003	65.6	22537	2.1	345528	32.3	1069068
Сургутское 15	39972	75.9	463	0.9	12197	23.2	52632
Сургутское 16	81880	56.3	1384	1.0	62191	42.8	145455
Сургутское 17	2870	34.5	768	9.2	4671	56.2	8309
Сургутское 18	1369	31.7	364	8.4	2587	59.9	4320
Сургутское 19	1022	9.6	1658	15.6	7947	74.8	10627
Сургутское 20	736	41.7	126	7.1	901	51.1	1763
Сургутское 21	3539	52.2	2533	37.3	712	10.5	6784
Сургутское 22	471	14.3	0	0.0	2820	85.7	3291
Сургутское 23	1	0.1	51	2.7	1864	97.3	1916
Сургутское 24	254	26.5	0	0.0	704	73.5	958
Территории традиционного природопользования							
С-10Б	382	13.9	2370	86.1	0	0.0	2752
С-10Л	7936	13.6	11644	20.0	38591	66.3	58171
С-10Р	5091	10.9	13806	29.6	27736	59.5	46633
С-10С	20201	69.4	470	1.6	8443	29.0	29114

C-10YГ	29648	58.6	221	0.4	20714	41.0	50583
C-11Б	64	2.0	3194	98.0	0	0.0	3258
C-11Л	11406	15.7	7856	10.8	53335	73.5	72597
C-11P	525	3.3	5339	33.4	10108	63.3	15972
C-11C	6379	14.4	5308	12.0	32484	73.5	44171
C-11YГ	40779	65.9	619	1.0	20508	33.1	61906
C-12Л	3824	17.6	3017	13.9	14850	68.5	21691
C-12P	6163	21.5	1744	6.1	20701	72.4	28608
C-12C	16740	16.0	20676	19.8	67233	64.2	104649
C-13Л	630	3.8	8867	53.6	7046	42.6	16543
C-13P	9746	33.6	6341	21.9	12925	44.6	29012
C-13C	11045	60.9	685	3.8	6416	35.4	18146
C-14Л	6836	23.9	3059	10.7	18701	65.4	28596
C-14P	36333	19.3	24182	12.8	127977	67.9	188492
C-14C	17325	52.5	1618	4.9	14040	42.6	32983
C-15Л	2962	11.0	5624	20.8	18428	68.2	27014
C-15P	2976	13.5	4126	18.7	14915	67.7	22017
C-15C	4554	10.0	7471	16.4	33631	73.7	45656
C-16Л	3508	37.2	1308	13.9	4617	48.9	9433
C-16P	8249	27.6	3372	11.3	18295	61.2	29916
C-16C	5247	36.5	492	3.4	8655	60.1	14394
C-17Л	253	1.0	11126	43.0	14486	56.0	25865
C-17P	1010	3.1	12923	39.4	18904	57.6	32837
C-17C	5273	42.4	503	4.0	6666	53.6	12442
C-18Л	11861	20.9	10630	18.8	34155	60.3	56646
C-18P	5066	15.6	7018	21.6	20359	62.8	32443
C-18C	1500	40.3	483	13.0	1736	46.7	3719
C-19Л	308	1.5	5640	27.8	14359	70.7	20307
C-19P	2180	7.0	10486	33.7	18419	59.3	31085

C-1Б	83	0.2	33709	99.7	14	0.0	33806
C-1JI	21839	25.9	10090	12.0	52376	62.1	84305
C-1JKC	921	19.2	3740	78.0	134	2.8	4795
C-1H	14519	21.5	15125	22.4	37986	56.2	67630
C-1P	3892	16.3	6939	29.0	13060	54.7	23891
C-1C	85899	31.1	21456	7.8	169247	61.2	276602
C-1Y	24104	24.6	24072	24.6	49814	50.8	97990
C-1YГ	371737	70.9	3786	0.7	148432	28.3	523955
C-20JI	1025	9.3	2222	20.1	7827	70.7	11074
C-20P	3718	11.8	8432	26.8	19361	61.4	31511
C-21JI	51	0.6	3577	44.5	4407	54.8	8035
C-21P	6136	18.0	6720	19.8	21149	62.2	34005
C-22JI	2916	22.8	1691	13.2	8188	64.0	12795
C-22P	6501	24.7	7278	27.7	12529	47.6	26308
C-23P	2142	9.9	7523	34.7	12039	55.5	21704
C-24P	774	3.6	9440	43.3	11588	53.2	21802
C-25P	3453	11.1	10146	32.6	17525	56.3	31124
C-26P	5811	40.2	1284	8.9	7348	50.9	14443
C-27P	7249	20.2	7055	19.7	21517	60.1	35821
C-28P	1248	7.5	3237	19.4	12192	73.1	16677
C-29P	6329	27.9	2081	9.2	14256	62.9	22666
C-2Б	5654	37.6	2613	17.4	6786	45.1	15053
C-2P	1119	5.2	6838	32.0	13427	62.8	21384
C-2C	25470	26.1	11471	11.8	60527	62.1	97468
C-2Y	4641	28.3	766	4.7	10980	67.0	16387
C-2YГ	33454	71.9	295	0.6	12791	27.5	46540
C-30P	13157	49.3	773	2.9	12763	47.8	26693
C-31P	26181	37.2	5417	7.7	38795	55.1	70393
C-32P	33181	20.4	22915	14.1	106346	65.5	162442

C-33P	4041	10.8	12944	34.6	20381	54.5	37366
C-34P	4342	11.5	11890	31.4	21587	57.1	37819
C-36P	14947	14.7	19598	19.3	66921	66.0	101466
C-37P	3289	66.9	307	6.2	1318	26.8	4914
C-38P	32631	21.9	24470	16.4	91987	61.7	149088
C-39P	26557	23.4	17435	15.3	69597	61.3	113589
C-3Б	844	25.5	1976	59.7	492	14.9	3312
C-3Л	8373	25.8	4279	13.2	19767	61.0	32419
C-3P	9307	19.6	11411	24.1	26649	56.3	47367
C-3У	15307	31.8	4326	9.0	28520	59.2	48153
C-3УГ	46197	58.4	628	0.8	32273	40.8	79098
C-4Б	3109	16.9	15020	81.6	287	1.6	18416
C-4Л	1149	8.8	3324	25.4	8624	65.8	13097
C-4H	2152	6.5	11934	36.2	18923	57.3	33009
C-4У	25616	46.4	7271	13.2	22368	40.5	55255
C-4УГ	181669	62.0	3002	1.0	108442	37.0	293113
C-5Б	7190	70.9	75	0.7	2875	28.4	10140
C-5Л	1949	7.3	6330	23.8	18303	68.9	26582
C-5P	6376	19.3	8899	26.9	17796	53.8	33071
C-5C	27578	24.3	18382	16.2	67579	59.5	113539
C-5У	4306	16.9	2591	10.2	18520	72.9	25417
C-5УГ	36011	68.3	355	0.7	16393	31.1	52759
C-6Б	170	2.4	6980	97.6	0	0.0	7150
C-6Л	1228	6.6	7019	37.5	10469	55.9	18716
C-6H	6984	14.4	16784	34.6	24691	51.0	48459
C-6C	5317	31.4	2090	12.3	9551	56.3	16958
C-6У	5197	25.9	2550	12.7	12291	61.3	20038
C-6УГ	65375	76.7	786	0.9	19066	22.4	85227
C-7Б	5906	44.4	799	6.0	6601	49.6	13306

С-7Л	2731	8.0	7973	23.3	23487	68.7	34191
С-7Р	13382	19.2	15087	21.6	41387	59.2	69856
С-7С	13876	22.5	7816	12.7	40002	64.8	61694
С-7У	10994	20.6	12700	23.8	29755	55.7	53449
С-7УГ	16802	37.4	975	2.2	27139	60.4	44916
С-8Б	106	5.3	1892	94.7	0	0.0	1998
С-8Л	1559	14.2	1735	15.8	7661	69.9	10955
С-8Р	33880	45.0	2454	3.3	38933	51.7	75267
С-8С	3151	16.4	1377	7.2	14659	76.4	19187
С-8У	16425	23.4	11214	16.0	42536	60.6	70175
С-8УГ	62378	65.9	507	0.5	31742	33.5	94627
С-9Б	2761	44.7	1535	24.9	1879	30.4	6175
С-9Л	1737	8.2	6519	30.8	12892	61.0	21148
С-9Р	921	5.8	5241	33.0	9719	61.2	15881
С-9С	3658	15.7	4588	19.7	15100	64.7	23346
С-9УГ	41678	72.9	471	0.8	15014	26.3	57163

Таблица 7.18

Распределение по категориям среды обитания общедоступных охотничьих угодий и территорий традиционного природопользования в пределах Ханты-Мансийского района

Вид использования охотугодий	Группы категорий						Всего, га
	Лес		Поле		Болото		
	га	%	га	%	га	%	
Общедоступные охотничьи угодья							
Ханты-Мансийское 1	577	72.4	91	11.4	129	16.2	797
Ханты-Мансийское 2	454	82.7	0	0.0	95	17.3	549
Ханты-Мансийское 3	215	14.9	3	0.2	1223	84.9	1441
Ханты-Мансийское 4	301	20.5	0	0.0	1165	79.5	1466
Ханты-Мансийское 5	547	75.6	112	15.5	65	9.0	724
Ханты-Мансийское 6	1486	100.0	0	0.0	0	0.0	1486

Ханты-Мансийское 7	247665	59.2	17910	4.3	152819	36.5	418394
Ханты-Мансийское 8	24360	91.0	204	0.8	2194	8.2	26758
Ханты-Мансийское 9	197	11.9	4	0.2	1452	87.8	1653
Ханты-Мансийское 10	31327	39.5	919	1.2	47132	59.4	79378
Ханты-Мансийское 11	2653	46.3	3083	53.7	0	0.0	5736
Ханты-Мансийское 12	2643	13.8	218	1.1	16345	85.1	19206
Ханты-Мансийское 13	858	100.0	0	0.0	0	0.0	858
Ханты-Мансийское 14	100763	92.8	1890	1.7	5920	5.5	108573
Ханты-Мансийское 15	6121	43.1	6092	42.9	1973	13.9	14186
Ханты-Мансийское 16	24451	76.7	0	0.0	7410	23.3	31861
Ханты-Мансийское 17	443	69.0	199	31.0	0	0.0	642
Ханты-Мансийское 18	14900	14.4	72233	69.7	16504	15.9	103637
Ханты-Мансийское 19	274	33.7	242	29.8	297	36.5	813
Ханты-Мансийское 21	1657	4.3	10544	27.4	26216	68.2	38417
Ханты-Мансийское 22	1111	43.1	771	29.9	697	27.0	2579
Ханты-Мансийское 23	2784	23.6	7426	63.0	1568	13.3	11778
Ханты-Мансийское 24	7323	52.2	263	1.9	6456	46.0	14042
Ханты-Мансийское 25	1113	25.7	1700	39.2	1519	35.1	4332
Ханты-Мансийское 26	1965	45.5	20	0.5	2338	54.1	4323
Ханты-Мансийское 27	1596	16.0	1845	18.4	6565	65.6	10006
Ханты-Мансийское 28	2997	19.6	6188	40.5	6088	39.9	15273
Ханты-Мансийское 29	2943	21.0	10865	77.6	188	1.3	13996
Ханты-Мансийское 30	42396	55.7	1120	1.5	32593	42.8	76109
Ханты-Мансийское 31	18773	41.8	6153	13.7	20021	44.5	44947
Ханты-Мансийское 32	2141	24.0	2719	30.4	4072	45.6	8932
Ханты-Мансийское 33	10000	36.3	4558	16.5	12998	47.2	27556
Ханты-Мансийское 34	23675	93.1	526	2.1	1237	4.9	25438
Ханты-Мансийское 35	589	43.7	8	0.6	750	55.7	1347
Ханты-Мансийское 36	517	62.1	0	0.0	316	37.9	833

Ханты-Мансийское 37	12449	51.6	77	0.3	11598	48.1	24124
Ханты-Мансийское 38	74	5.9	1189	94.1	1	0.1	1264
Ханты-Мансийское 39	651	86.5	5	0.7	97	12.9	753
Ханты-Мансийское 40	7667	33.1	965	4.2	14546	62.8	23178
Ханты-Мансийское 41	8933	40.6	2140	9.7	10945	49.7	22018
Ханты-Мансийское 42	14	14.4	83	85.6	0	0.0	97
Ханты-Мансийское 43	25	6.4	364	93.6	0	0.0	389
Ханты-Мансийское 44	716	80.4	167	18.8	7	0.8	890
Ханты-Мансийское 45	521	75.1	26	3.7	147	21.2	694
Ханты-Мансийское 46	0	0.0	3363	100.0	0	0.0	3363
Ханты-Мансийское 48	885	14.1	603	9.6	4774	76.2	6262
Ханты-Мансийское 49	1248	78.6	0	0.0	340	21.4	1588
Ханты-Мансийское 50	9856	94.2	12	0.1	598	5.7	10466
Ханты-Мансийское 51	1808	38.9	13	0.3	2829	60.8	4650
Территории традиционного природопользования							
ХМ-1	116507	35.3	35656	10.8	178350	54.0	330513
ХМ-2	12201	79.8	156	1.0	2932	19.2	15289
ХМ-3	11262	68.2	570	3.5	4674	28.3	16506
ХМ-4	5640	61.5	202	2.2	3333	36.3	9175
ХМ-5	25060	81.7	14	0.0	5600	18.3	30674
ХМ-6	4582	52.2	556	6.3	3648	41.5	8786
ХМ-7	39847	71.4	221	0.4	15703	28.2	55771
ХМ-8	2181	49.0	12	0.3	2255	50.7	4448
ХМ-9	2793	68.4	62	1.5	1230	30.1	4085
ХМ-10	7984	41.8	315	1.7	10786	56.5	19085
ХМ-11	18149	63.1	279	1.0	10331	35.9	28759
ХМ-12	16584	77.7	237	1.1	4514	21.2	21335
ХМ-13	2609	76.4	21	0.6	783	22.9	3413
ХМ-14	6685	66.6	121	1.2	3235	32.2	10041

XM-15	10875	78.8	320	2.3	2610	18.9	13805
XM-16	12806	71.2	199	1.1	4971	27.7	17976
XM-17	7139	45.4	414	2.6	8165	51.9	15718
XM-18	17227	38.5	770	1.7	26694	59.7	44691
XM-19	15041	39.7	2312	6.1	20511	54.2	37864
XM-20	8763	50.1	1481	8.5	7251	41.4	17495
XM-21	2057	37.1	579	10.5	2904	52.4	5540
XM-22	6504	26.8	445	1.8	17358	71.4	24307
XM-23	9677	28.9	4043	12.1	19743	59.0	33463
XM-24	0	0.0	220	100.0	0	0.0	220
XM-25	12109	77.9	236	1.5	3197	20.6	15542
XM-26	6930	62.5	163	1.5	3991	36.0	11084
XM-27	4706	36.4	4328	33.5	3892	30.1	12926
XM-28	1628	73.9	0	0.0	574	26.1	2202
XM-29	2561	93.2	0	0.0	186	6.8	2747
XM-30	1716	60.3	44	1.5	1088	38.2	2848
XM-31	7351	68.7	440	4.1	2916	27.2	10707
XM-32	5793	51.7	1249	11.1	4164	37.2	11206
XM-33	9819	72.2	1168	8.6	2617	19.2	13604
XM-34	2347	90.4	0	0.0	249	9.6	2596
XM-35	2330	46.3	72	1.4	2632	52.3	5034
XM-36	4496	51.9	15	0.2	4144	47.9	8655
XM-37	4008	51.1	84	1.1	3758	47.9	7850
XM-38	8586	78.5	10	0.1	2346	21.4	10942
XM-39	8972	86.1	1038	10.0	408	3.9	10418
XM-40	12995	47.6	419	1.5	13902	50.9	27316
XM-41	935	13.7	1988	29.1	3897	57.1	6820
XM-42	6089	26.3	1056	4.6	15986	69.1	23131
XM-43	3780	57.6	330	5.0	2453	37.4	6563

ХМ-44	2372	74.5	14	0.4	800	25.1	3186
ХМ-45	3027	62.2	0	0.0	1837	37.8	4864
ХМ-46	6430	68.6	928	9.9	2018	21.5	9376
ХМ-47	3270	37.8	551	6.4	4831	55.8	8652
ХМ-48	4427	30.2	433	2.9	9823	66.9	14683
ХМ-49	3128	24.1	0	0.0	9853	75.9	12981
ХМ-50	1194	67.3	579	32.7	0	0.0	1773
ХМ-51	1898	78.8	0	0.0	510	21.2	2408
ХМ-52	3362	20.1	2426	14.5	10907	65.3	16695
ХМ-53	1587	85.9	0	0.0	261	14.1	1848
ХМ-54	1033	43.8	14	0.6	1309	55.6	2356

Таблица 7.19

Пригодные площади обитания охотничьих ресурсов Белоярского и Березовского районов автономного округа (га)

Виды охотничьих ресурсов	Белоярский район		Березовский район	
	Общедоступные охотничьи угодья	Территории традиционного природопользования	Общедоступные охотничьи угодья	Территории традиционного природопользования
Боровая дичь	1807703	1223474	4933011	490404
Болотно луговая дичь	661903	572883	1274142	136410
Речные утки	58094	62667	100623	12053
Нырковые утки	57464	62398	97636	11970
Гуси	661346	610522	1074683	124914
Норка, выдра	145835	170755	363855	36638
Лось	1807703	1223474	4933011	490404
Медведь	1756917	1199811	4661771	474319
Белка	1091407	621106	3476485	326843
Заяц беляк	1286489	774492	4227992	400965
Барсук	680863	472304	2040432	165777
Рысь	1229187	750354	3921708	376748
Росомаха	1756854	1199459	4649305	473158

Лисица	1243216	943986	3071423	275038
Соболь	1228557	750085	3918721	376665
Куница лесная	1228557	750085	3918721	376665
Колонок, горностай, ласка	1243216	943986	3071423	275038
Ондатра, водяная полевка	57464	62388	97636	11970
Серая ворона	1299514	774844	4241521	401210

Таблица 7.20

**Пригодные площади обитания охотничьих ресурсов Кондинского и
Нефтеюганского районов автономного округа (га)**

Виды охотничьих ресурсов	Кондинский район		Нефтеюганский район	
	Общедоступные охотничьи угодья	Территории традиционного природопользования	Общедоступные охотничьи угодья	Территории традиционного природопользования
Боровая дичь	3101462	164984	239839	1141130
Болотно-луговая дичь	1824019	95775	143624	519410
Речные утки	237050	15982	7357	19115
Нырковые утки	236279	15982	7357	19098
Гуси	1714143	96901	143635	510746
Норка, выдра	376729	17149	7523	22893
Лось	3101462	164984	239839	1141130
Медведь	2840914	152731	233958	1118533
Кабан	939801	60954	57934	323489
Белка	1098044	64210	80098	465970
Заяц беляк	1763251	85117	103567	652659
Барсук	737142	16932	56114	406787
Рысь	1393838	70052	96221	624891
Росомаха	2808883	152521	233958	1118509
Лисица	2450250	110366	200409	920839
Соболь	1393026	70052	96218	624873
Куница лесная	1393026	70052	96218	624873
Бобр европейский	176354	3316	7357	
Колонок, горностай, ласка	2450208	110366	200407	920839
Ондатра, водяная полевка	236279	15982	7357	19098

Серая ворона	1786461	86002	105750	657673
--------------	---------	-------	--------	--------

Таблица 7.21

Пригодные площади обитания охотничьих ресурсов Нижневартовского и Октябрьского районов автономного округа (га)

Виды охотничьих ресурсов	Нижневартовский район		Октябрьский район	
	Общедоступные охотничьи угодья	Территории традиционного природопользования	Общедоступные охотничьи угодья	Территории традиционного природопользования
Боровая дичь	2471261	2821797	1111107	339382
Болотно-луговая дичь	1312177	1200786	432649	103642
Речные утки	98849	145093.2	72329	6884
Нырковые утки	96934	143472.2	61880	3078
Гуси	1215422	1185553	334804	74240
Норка, выдра	111960	150356.2	207376	27618
Лось	2471000	2821797	1111107	339382
Медведь	2291086	2665660	1021606	315622
Белка	1106005	1521267	625893	206846
Заяц беляк	1362609	1781639	966433	287074
Барсук	496264	809735.6	651571	180347
Рысь	1170573	1624575	816192	260011
Росомаха	2290825	2665639	1013629	314012
Лисица	1793909	2009527	915819	263277
Соболь	1168644	1622954	805711	256204
Куница лесная	1168644	1622954	805711	256204
Колонок, горностай, ласка	1793633	2009527	915788	263277
Ондатра, водяная полевка	96934	143472.2	61880	3078
Серая ворона	1379676	1785235	994455	288168

Таблица 7.22

Пригодные площади обитания охотничьих ресурсов Советского и Сургутского районов автономного округа (га)

Виды охотничьих ресурсов	Советский район		Сургутский район	
	Общедоступные	Территории	Общедоступные	Территории

	охотничьи угодья	традиционного природопользования	охотничьи угодья	традиционного природопользования
Боровая дичь	1460691	22926	2685751	4582290
Болотно-луговая дичь	461584	7222	1530300	2932398
Речные утки	7920	348	341129	662052
Нырковые утки	7889	348	341052	661600
Гуси	271240	5993	1783652	3464817
Норка, выдра	8288	348	368259	743288
Лось	1460587	22926	2685751	4582290
Кабан	796530	10998	45801	-
Медведь	1308299	21674	2603188	4457106
Белка	963727	15001	964713	1433890
Заяц беляк	1197857	17282	1264481	1835589
Барсук	520377	8079	647228	783048
Рысь	999140	15704	1176858	1706791
Росомаха	1308601	21674	2603188	4457173
Лисица	950328	14053	2163246	3688744
Соболь	996630	15704	1176781	1706339
Куница лесная	996630	15704	1176781	1706339
Колонок, горностай, ласка	947787	14053	2163246	3688744
Ондатра, водяная полевка	7889	348	341052	661600
Серая ворона	1201552	17282	1289757	1879307

Таблица 7.23

Пригодные площади обитания охотничьих ресурсов Ханты-Мансийского района и в целом по автономному округу (га)

Виды охотничьих ресурсов	Ханты-Мансийский район		автономный округ	
	Общедоступные охотничьи угодья	Территории традиционного природопользования	Общедоступные охотничьи угодья	Территории традиционного природопользования
Боровая дичь	1142521	987412	18410770	18953346
Болотно-луговая дичь	560932	517828	7927899	8201330
Речные утки	65340	59973	927104	988691

Нырковые утки	63600	59954	917638	970091
Гуси	567187	541194	7481094	7766112
Норка, выдра	166311	75693	1453686	1756136
Лось	1142521	987412	18410405	18952981
Медведь	1086905	951958	17288926	17804644
Кабан	25128	-	2399411	2353610
Белка	505670	415857	9644097	9912042
Заяц беляк	719520	515411	12354560	12892199
Барсук	397540	187000	5821533	6227531
Рысь	663399	478689	10961153	11467116
Росомаха	1086210	951750	17242422	17751453
Лисица	887241	699695	13219536	13675841
Соболь	661643	478670	10949026	11445931
Куница лесная	661643	478670	10949026	11445931
Колонок, горностай, ласка	887225	699695	13216553	13672933
Бобр европейский	3860	-	175266	249322
Ондатра, водяная полевка	63600	59954	917638	970091
Серая ворона	720435	516601	12462708	13019121

».

6. Раздел 8 признать утратившим силу.

Губернатор
Ханты-Мансийского
автономного округа – Югры



Н.В.Комарова