



**ПРАВИТЕЛЬСТВО  
ХАНТЫ-МАНСИЙСКОГО АВТОНОМНОГО ОКРУГА – ЮГРЫ**

**ПОСТАНОВЛЕНИЕ**

от 27 мая 2022 года № 239-п

г. Ханты-Мансийск

**О внесении изменений в приложение к постановлению  
Правительства Ханты-Мансийского автономного округа – Югры  
от 26 июня 2015 года № 188-п «О Положении о природном парке  
«Кондинские озера»**

В соответствии с Федеральным законом от 14 марта 1995 года № 33-ФЗ «Об особо охраняемых природных территориях», Законом Ханты-Мансийского автономного – Югры от 29 марта 2018 года № 34-оз «О регулировании отдельных отношений в области организации, охраны и использования особо охраняемых природных территорий регионального значения в Ханты-Мансийском автономном округе – Югре», учитывая согласование Министерства природных ресурсов и экологии Российской Федерации (письмо от 19 апреля 2022 года № 03-15-29/13721), решение Общественного совета при Департаменте недропользования и природных ресурсов Ханты-Мансийского автономного округа – Югры (протокол заседания от 28 апреля 2022 года № 7), Правительство Ханты-Мансийского автономного округа – Югры **п о с т а н о в л я е т**:

Внести в приложение к постановлению Правительства Ханты-Мансийского автономного округа – Югры от 26 июня 2015 года № 188-п «О Положении о природном парке «Кондинские озера» следующие изменения:

1. Пункт 1.4 изложить в следующей редакции:

«1.4. Границы природного парка:

1.4.1. Внешние границы природного парка:

северная – от пересечения восточной границы Верхне-Кондинского федерального заказника (на расстоянии 2 км от левого берега р. Конда) с северной просекой квартала 3 урочища Кондинские озера Арантурского

участкового лесничества Советского лесничества в характерной точке № 1 с координатами X 961703,8, Y 2369323,6 граница проходит по северным просекам кварталов 3 – 7 урочища Кондинские озера Арантурского участкового лесничества Советского лесничества до квартального столба 7/8 до точки № 58 с координатами X 961326,1, Y 2377379,1;

восточная – от квартального столба 7/8 по восточной просеке квартала 7, по южной части просеки квартала 8, по восточным просекам кварталов: 23, 51, 73, 93, 116, 138, 162, по южной части просеки квартала 162, 183, по южной части просеки квартала 183, 201, по южной части просеки квартала 202, по восточной просеке квартала 213, по восточной части просеки квартала 220 Советского лесничества Арантурского участкового лесничества до пересечения с границей Верхне-Кондинского федерального заказника в квартале 220 в точке № 1858 с координатами X 916467,8, Y 2377584,5;

южная – от пересечения квартальной просеки квартала 220 с границей Верхне-Кондинского федерального заказника в квартале 220 в точке № 1858 с координатами X 916467,8, Y 2377584,5 по границе Верхне-Кондинского федерального заказника в кварталах 220, 213, 212, 211, 197, 196, 195 Арантурского участкового лесничества Советского лесничества до точки № 1933 с координатами X 923555,7, Y 2362908,3 в квартале 195;

западная – от точки № 1933 с координатами X 923555,7, Y 2362908,3 в квартале 195, по восточной границе Верхне-Кондинского федерального заказника в кварталах: 195, 176, 154, 153, 131, 108, 87, 67, 66, 65, 37, 10, 12, 14, 16, 17, 2, 3 Советского лесничества Арантурского участкового лесничества до пересечения восточной границы Верхне-Кондинского федерального заказника (на расстоянии 2 км от левого берега р. Конда) с северной просекой квартала 3 урочища Кондинские озера Арантурского участкового лесничества Советского лесничества в точке № 1 с координатами X 961703,8, Y 2369323,6 начальной точки описания.

#### 1.4.2. Внутренняя граница природного парка:

В пределах урочища Кондинские озера, вдоль «Северной ветки» объектов обустройства Тальникового месторождения, создавая буфер 60 метров:

в районе куста № 4, скв. № 10114, скв. № 10326 в квартале 4 в выделах: 26, 28, 29, 31, 35, 36, 37, 38, 39, 43, 44, 53, 54, 56, 57, 58, 64, 65, 66, 67, 69, 78, 79, 81, 83, 84, 86;

в районе скв. № 10091 в квартале 5 в выделах: 36, 37, 43, 48, 49, 50, 51, 53, 56, 57, 59, 60, 62, 70, 71, 72, 75, 79;

в районе скв. № 44Р в квартале 6 в выделах: 8, 14, 23, 24, 25, 27, 30, 31, 32, 38, 47, 48, 54, 55 и в квартале 7 в выделах 22, 23;

в районе скв. № 10115, скв. № 10325 и куста № 12 в квартале 19 в выделах: 1, 2, 3, 4, 5, 6, 7, 8, 9, 16, 18, 19, 25, 34, 35, 36, 41, 42, 43, 47, 48, 49, 50, 51, 52, 53, 54, 55;

в районе куста № 12, скв. № 39, скв. № 10325, скв. № 10092 в квартале 20 в выделах: 1, 2, 3, 4, 5, 7, 9, 10, 11, 13, 14, 15, 16, 17, 18, 19, 21, 22, 23, 24, 25, 29, 30, 32, 33, 34, 35, 36, 37, 38, 39, 40, 41, 44, 45, 47, 48, 49, 50, 51, 52, 53, 54, 55, 56, 57, 58;

в районе скв. № 38, скв. № 40, скв. № 10116 в квартале 21 в выделах: 2, 3, 4, 5, 7, 8, 9, 11, 12, 13, 14, 15, 16, 24, 25, 27, 28, 29, 30, 31, 32, 33, 35, 37, 40, 41, 42, 43, 44, 45, 46, 47, 48, 49, 50, 51, 52, 53, 54;

в районе куста № 24, скв. № 10087 в квартале 49 в выделах: 3, 4, 11, 12, 13, 14, 46, 47, 56, 60, 63, 68, 69, 70, 72, 77, 79.

Создавая буфер 60 метров в северо-восточной части природного парка в пределах урочища Кондинские озера в районе скв. № 10088 в квартале 50 в выделах: 1, 9, 10, 12, 13, 14, 15, 16, 17, 18, 19, 20, 21, 23, 24, 29, 31, 34, 36, 38, 39, 40, 41, 42, 44, 45, 46, 48, 49, 50, 51, 52, 53, 55, 56, 57, 60, 61 и в квартале 51 в выделах: 3, 5, 6, 8, 9, 12, 15, 16, 17, 21, 22, 23, 24, 25, 26.

Создавая буфер 60 метров в северной части природного парка в пределах урочища Кондинские озера в районе куста № 3, скв. № 36 в квартале 5 в выделах: 12, 13, 16, 17, 18, 23 и в квартале 6 в выделах: 1, 2, 3, 5, 6. В районе скв. № 35 в квартале 7 в выделах: 1, 2, 5, 47, 50, 72, 73, 74.

Создавая буфер 250 метров в районе скв. № 41Р и скв. № 43Р в пределах урочища Арантурского в квартале 22 в выделах: 4, 6, 13, 14, 15, 16, 17, 18, 19, 22, 23, 24, 26, 29, 32, 36, 48, 52, 53, 54. В районе куста № 8 в квартале 23 в выделах: 3, 4, 5, 6, 8, 9, 10, 11, 12, 13, 14, 16, 19, 20, 21, 22, 23, 25, 27, 28, 29, 30, 34, 35, 38, 39, 42, 43. В районе куста № 12 в квартале 19 в выделе 41, в квартале 20 в выделе 38.

В пределах урочища Кондинские озера, вдоль «Западной ветки» объектов обустройства Тальникового месторождения, создавая буфер 60 метров:

от северо-западной границы природного парка в квартале 16 в выделах: 12, 13, 15, 16, 17;

в районе скв. № 10073 и куста № 1 (с буфером 250 метров) в квартале 38 в выделах: 10, 15, 16, 21, 22, 24, 25. В квартале 66 в выделах: 3, 4, 5, 6, 7, 8, 9, 33, 45. В квартале 67 в районе скв. № 10077 в выделах: 1, 2, 4, 8, 10, 11, 14, 24, 33, 36. В районе скв. № 10657 и скв. № 10320 (с буфером 250 метров) в квартале 39 в выделах: 6, 7, 8, 10, 11, 14, 15, 16, 18, 19, 20, 22, 26, 29, 31, 34, 35, 36, 37, 38, 39, 40, 41;

в районе куста № 37, куста № 38, скв. № 10074 в квартале 40 в выделах: 1, 2, 3, 4, 6, 8, 9, 10, 11, 12, 14, 17, 18, 19, 20, 21, 22, 23, 24, 25, 26, 27, 28, 29, 31, 32;

в районе куста № 9, куста № 10, куста № 13, скв. № 10327, скв. № 10316 (с буфером 250 метров) в квартале 41 в выделах: 1, 3, 4, 5, 6, 7, 8, 9, 12, 13, 14, 15, 16, 17, 18, 19, 20, 21, 22, 23, 24, 25, 26, 27, 28, 29, 31;

в районе скв. № 10082 в квартале 42 в выделах: 3, 5, 6, 7, 8, 9, 10, 11, 12, 13, 14, 15, 20, 21, 22, 23;

в районе скв. № 10117 и куста № 14 в квартале 43 в выделах: 1, 2, 5, 7, 8, 9, 10, 13, 14, 15, 17, 18, 19, 20, 21, 26, 28, 30, 31, 33, 34. В квартале 46 в выделах: 1, 2, 3. В квартале 47 в выделах: 1, 2, 3, 5, 6, 7, 9, 14, 16, 17, 20, 25, 26, 27, 28;

в районе скв. № 10085 и скв. № 10089, куст № 11, куст № 12, куст № 22, скв. 10106 (с буфером 250 метров) в квартале 48 в выделах: 1, 4, 6, 7, 8, 10, 11, 12, 13, 14, 15, 16, 17, 18, 19, 21, 22, 32, 33, 35, 36, 39, 40, 42, 44, 45, 46, 47, 48, 52, 53, 54, 55, 60, 62, 63;

в районе куста № 16, куста № 23, куста № 24, скв. № 10087, скв. № 10090, скв. № 10098 в квартале 49 в выделах: 6, 7, 8, 9, 10, 13, 15, 16, 17, 19, 20, 21, 22, 48, 52, 53, 54, 55, 57, 58, 59, 61, 64, 66, 67, 68, 69, 71, 75, 80, 82;

в районе куста № 7 в квартале 69 в выделах: 5, 7, 55 и в квартале 70 в выделах: 1, 2, 3, 7, 8, 10, 25, 27, 33, 34, 35, 36, 37, 38, 39, 43, 48, 49, 50, 52.

В пределах урочища Кондинские озера вдоль «Южной ветки» объектов обустройства Тальникового месторождения, создавая буфер 60 метров:

в районе скв. № 10301 в квартале 49 в выделах: 31, 32, 34, 35, 37, 38, 50, 62, 74, 76, 81;

в районе куста № 25 в квартале 50 в выделах: 10, 16, 17, 20, 21, 23, 24, 29, 30, 36, 38, 39, 47, 49, 51, 52, 61;

в районе куста № 27, скв. № 10665 в квартале 70 в выделах: 6, 12, 13, 26, 27, 42, 51, 53;

в районе куста № 30, куста № 39, куста № 28, куста № 29, скв. № 10177, скв. № 10324, скв. № 10329 в квартале 71 в выделах: 1, 2, 3, 6, 7, 8, 10, 11, 12, 13, 15, 16, 17, 19, 20, 21, 24, 26, 27, 28, 29, 30, 31, 32, 33, 34, 36, 37, 39, 40, 41, 42, 43, 44, 45, 46, 47, 48, 49, 51, 52, 53, 54, 55, 56, 57, 58;

в районе скв. № 10303 в квартале 72 в выделах: 1, 4, 5, 7, 8, 12, 14, 16, 17, 19, 20, 21, 23, 24, 25, 26, 30, 32, 33, 35, 36, 37, 38, 39, 40, 41, 42, 43, 44, 45, 46, 47, 48, 49, 50, 51;

в районе куста № 41 и линии электропередачи в квартале 90 в выделах: 1, 6, 7, 8, 9, 10, 11, 12, 13 урочища Арантурского;

в районе куста № 40, скв. № 10664Р, скв. № 10417Р в квартале 91 в выделах: 1, 6, 9, 10, 11, 12, 13, 14, 15, 17, 18, 19 урочища Арантурского.

В районе карьера в квартале 92 в выделах: 1, 2, 3, 4, 22, 23, 24 урочища Арантурского.

В районе линии электропередач в пределах урочища Кондинские озера в квартале 89 в выделах: 14, 21, 36, 37. В квартале 110 в выделах: 1, 2, 3, 4, 8, 17, 18, 19, 20, 21. В квартале 111 в выделах: 1, 2, 3, 4, 5, 41, 42, 43, 44, 45. В квартале 112 в выделах: 1, 2, 5, 6, 51, 55, 56, 57, 58.

В восточной части природного парка в пределах урочища Арантурское, создавая буфер 250 метров в районе куста № 65, скв. № 10018Р в квартале 93 в выделах: 1, 6, 7, 8, 9, 10, 26, 27, 28, 29, 30, 32.

В восточной части природного парка в пределах урочища Арантурское, создавая буфер 250 метров районе куста № 54, куста № 546 скв. № 4161 в квартале 115 в выделах: 22, 34, 36, 37. В квартале 116 в выделах: 2, 6, 7, 8, 9, 10, 11, 13, 14, 15, 16, 17, 18, 19, 20, 21, 22, 23, 24, 26, 30, 31, 35, 36, 37, 38, 39, 40, 41, 42, 43, 44, 45, 46, 47, 48, 49, 50, 51. В квартале 138 в выделах: 2, 5, 6, 7, 11, 12, 17, 18. В квартале 162 в выделах: 1, 2, 3, 5, 6, 7, 9, 15.

В южной части природного парка в пределах урочища Кондинские озера, создавая буфер 250 метров в районе скв. № 10028, скв. № 11119 в квартале 154 в выделах: 5, 6, 7, 8, 9, 10, 13, 14, 20, 21, 22. В районе скв. № 10029 в квартале 155 в выделах: 9, 11, 15, 17, 18, 19, 20, 21. В пределах урочища Арантурское, создавая буфер 250 метров, в квартале 176 в выделах: 2, 4, 5, 9, 10, 11, 12, 27. В районе скв. № 10027 в квартале 177 в выделах: 5, 7, 9, 11, 12, 13, 14, 15, 17, 18. В районе скв. № 10025, скв. № 10026 в квартале 178 в выделах 7, 13, 17, 19, 20, 21, 22, 23, 24, 30, 31, 34, 35, 36, 37, 46. В районе скв. № 10024 в квартале 179 в выделах: 1, 6, 7, 9, 10, 11, 12, 13, 15, 16, 17, 19. В районе скв. № 10535 в квартале 180 в выделах: 10,15,26. В квартале 181 в выделах 9,14. В квартале 182 в выделах: 5, 6, 9, 18. В районе куста № 1П, скв. № 10006 в квартале 183 в выделах: 1, 4, 5, 6, 7, 9, 23, 26, 27, 28.»

2. В пункте 1.6 цифры «43900» заменить цифрами «63730».

3. Пункт 4.5 после абзаца четырнадцатого дополнить абзацем следующего содержания:

«разведка и добыча полезных ископаемых, в том числе общераспространенных;».

4. Пункты 4.6 – 4.8 признать утратившими силу.

5. После пункта 4.8 дополнить пунктами 4.9, 4.10 следующего содержания:

«4.9. Леса на всей территории природного парка относятся к категории защитных лесов и особо защитных участков лесов, где запрещено проведение сплошных рубок лесных насаждений. Проведение выборочных и сплошных санитарных рубок (которые относятся к рубкам ухода) допускается только в отношении погибших, сильно ослабленных и поврежденных лесных насаждений (потерявших в результате повреждения биологическую устойчивость), в установленном порядке и по согласованию с Департаментом и Учреждением.

4.10. На территории природного парка запрещена любительская, спортивная и промысловая охота с целью сохранения, стабилизации и воспроизводства охотничьих видов млекопитающих и птиц. Добыча объектов животного мира может проводиться только в целях осуществления научно-исследовательской деятельности, образовательной деятельности, регулирования численности животных, предотвращения возникновения и распространения болезней животных, нанесения ущерба

здоровью граждан, объектам животного мира и среде их обитания по согласованию с Департаментом и Учреждением.».

6. Абзац второй пункта 5.1 изложить в следующей редакции:

«Границы функциональных зон природного парка установлены на основе материалов комплексного экологического обследования и функционального зонирования территории природного парка, разработанного автономным учреждением автономного округа «Научно-аналитический центр рационального недропользования им. В.И.Шпильмана» (далее – проект зонирования).».

7. В пункте 5.2:

7.1. В абзаце первом слова «, зона ограниченного природопользования» исключить.

7.2. В подпункте 5.2.1:

7.2.1. Абзац третий изложить в следующей редакции:

«Территория зоны природоохранного режима составляет 66,1 % от площади природного парка (42117 га) и состоит из:».

7.2.2. Абзац четвертый изложить в следующей редакции:

«основного участка, включающего лесные кварталы лесного фонда Арантурского участкового лесничества Советского лесничества 10, 12, 14, 23, 37-39, 44-47, 65-69, 87-89, 108-116, 131-138, 153-162, 176-183, 195-201, 211-213, 220;».

7.3. В подпункте 5.2.1.1:

7.3.1. Абзац второй признать утратившим силу.

7.3.2. Абзац третий изложить в следующей редакции:

«Площадь подзоны составляет 22,4 % площади территории природного парка (14278 га), включая площадь акватории озера Ранге-Тур и береговой зоны шириной 1 км. Расположена в пределах основной территории природоохранной зоны (кварталы 44-47, 68-69, 88-89, 108-110, 131-133, 153-157).».

7.3.3. Абзац пятый изложить в следующей редакции:

«В пределах подзоны дополнительно к ограничениям, определенным пунктом 4.5 Положения, запрещается:».

7.3.4. Абзац девятый признать утратившим силу.

7.3.5. После абзаца сорок шестого дополнить абзацем следующего содержания:

«В пределах подзоны особо охраняемых экосистем на берегу озера Арантур расположен лесной кордон Арантурского участкового лесничества на площади 2 га, предназначенный для обеспечения функционирования и выполнения хозяйственно-производственных работ Советского лесничества. Также в пределах подзоны особо охраняемых экосистем на южном берегу озера Ранге-Тур расположен кордон площадью около 1 га.».

7.4. В подпункте 5.2.1.2:

7.4.1. Абзац третий изложить в следующей редакции:

«Территория подзоны занимает остальную часть природоохранной зоны, ее площадь составляет 43,7 % площади территории природного парка (27840 га). Расположена в урочище Кондинские озера Арантурского участкового лесничества Советского лесничества в кварталах 135-137, 158-161, в части кварталов 3-7, 10, 12, 14, 16, 21, 23, 37-40, 43, 48, 49, 50, 51, 65, 66, 67, 70, 72, 73, 87, 111-116, 133-134, 138, 154-157, 162, 176-183, 195-197, 211-213, 220.».

7.4.2. Абзац четвертый изложить в следующей редакции:

«В пределах подзоны дополнительно к ограничениям, определенным пунктом 4.5 Положения, запрещается:».

7.4.3. Абзацы двадцать первый, двадцать второй признать утратившими силу.

8. В пункте 5.3:

8.1. Абзац второй изложить в следующей редакции:

«Рекреационная зона представлена в северо-восточной, северо-западной и юго-восточной частях природного парка, в пределах лесных кварталов: 2-7, 16-23, 40-43, 48-51, 70-73, 89-93, 110-116, 133, 134. Ее площадь составляет 32,3 % площади территории природного парка (20561 га).».

8.2. Абзац пятый изложить в следующей редакции:

«На территории рекреационной зоны дополнительно к ограничениям, определенным пунктом 4.5 Положения, запрещается:».

8.3. Абзацы с двадцать второго по двадцать седьмой признать утратившими силу.

9. В пункте 5.4:

9.1. Абзац второй изложить в следующей редакции:

«Зона охраны историко-культурных комплексов и объектов (далее – историко-культурная зона) создана с целью сохранения памятников истории и культуры, а также ландшафтных комплексов, на которых они располагаются. Выделение этой зоны, имеющей вид отдельных кластеров, связано с выявлением 241 историко-культурного объекта, сгруппированного в участки №№ 1-31 (приложения 1, 3), характеризующие историю освоения края человеком от эпохи мезолита до новейшего времени. Кластерные участки историко-культурной зоны выделены в местах расположения памятников археологии. Площадь историко-культурной зоны составляет 1,6 % площади территории природного парка (1052 га).».

9.2. Абзац четвертый изложить в следующей редакции:

«На основании специальных исследований в границах историко-культурной зоны определяются границы каждого выявленного памятника, а также его охранная зона и зона охраняемого природного ландшафта.».

9.3. Абзац пятый изложить в следующей редакции:

«В пределах историко-культурной зоны дополнительно к ограничениям, определенным пунктом 4.5 Положения, запрещается:».

10. Пункты 5.5, 7.4 признать утратившими силу.

11. Приложение 1 к Положению о природном парке «Кондинские озера» изложить в следующей редакции:

«Приложение 1  
к Положению о природном парке  
«Кондинские озера»

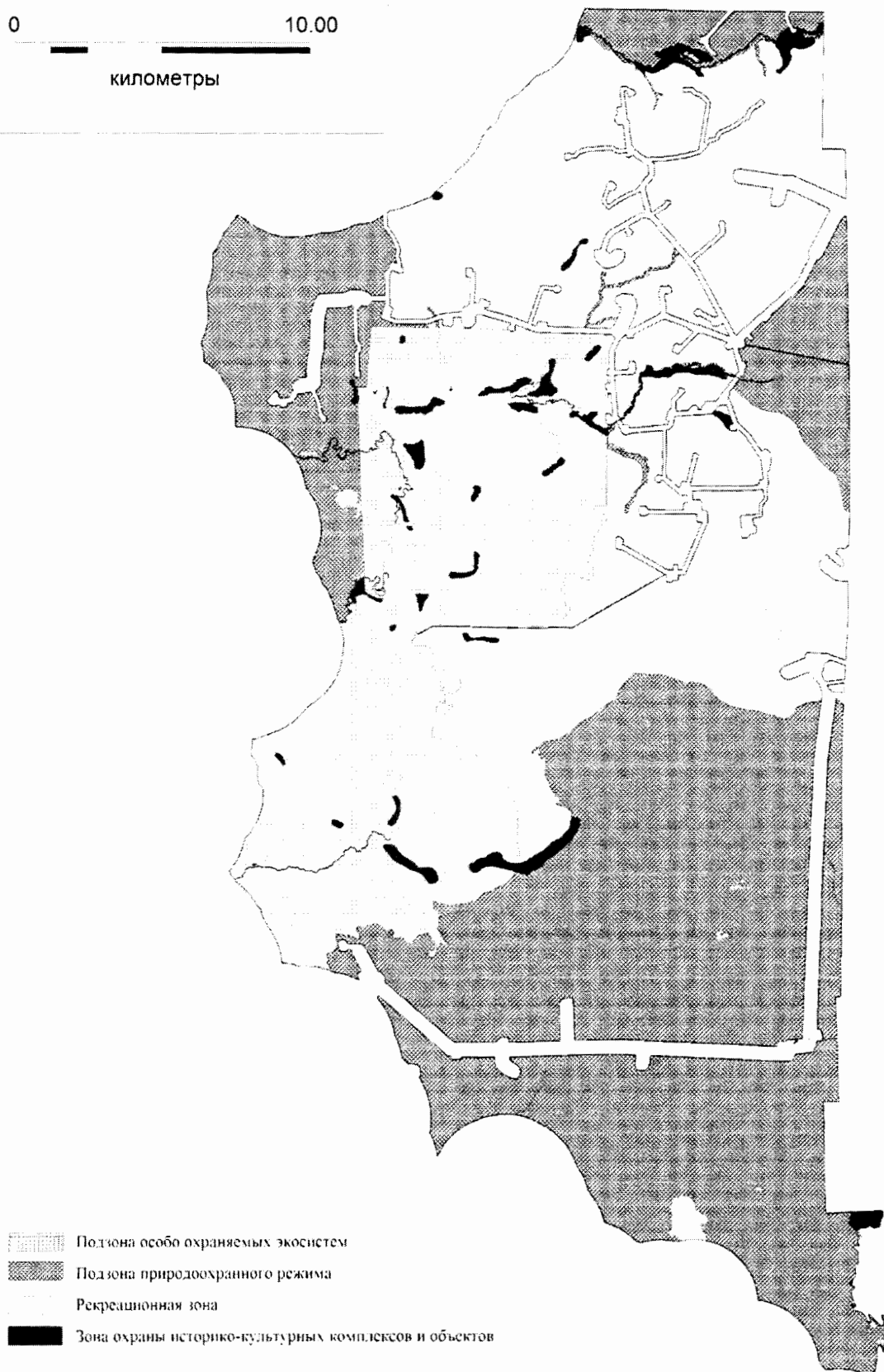
Площади и доли функциональных зон природного парка  
«Кондинские озера»

№ п/п	Функциональные зоны природного парка «Кондинские озера»	Площадь, га	Доля, %
1.	Природоохранная зона, в том числе:	42 117	66,1
1.1.	Подзона природоохранного режима	14 278	22,4
1.2.	Подзона особо охраняемых экосистем	27 840	43,7
2.	Рекреационная зона	20 561	32,3
3.	Зона охраны историко-культурных комплексов и объектов	1 052	1,6
Общая площадь, га		63 730	100,0



# Карта-схема расположения границ функционального зонирования природного парка «Кондинские озера»

0 10.00  
километры



12. Приложения 3, 4 к Положению о природном парке «Кондинские озера» изложить в следующей редакции:

«Приложение 3  
к Положению о природном парке  
«Кондинские озера»

**Перечень и характеристика участков зоны охраны  
историко-культурных комплексов и объектов природного парка  
«Кондинские озера»**

№ п/п	Наименование	Датировка	Место расположения
<b>УЧАСТОК 1 (10 объектов), площадь 39,6 га</b>			
1	Поселение Арантур 2 (Югорское 1)	неолит, энеолит, поздняя бронза, средневековье	43,5 км к ЮЮВ от г. Югорск, северный берег оз. Арантур
2	Поселение Арантур 3 (Югорское 2)	датировка затруднена	43,5 км к ЮЮВ от г. Югорск, северный берег оз. Арантур
3	Группа ловчих ям Арантур 4 (Югорское 3)	датировка затруднена	44 км к ЮЮВ от г. Югорск, северный берег оз. Арантур
4	Поселение Арантур 5 (Югорское 4)	датировка затруднена	44 км к ЮЮВ от г. Югорск, северо-восточный берег оз. Арантур
5	Поселение Арантур 6 (Югорское 5)	поздняя бронза, средневековье	42,5 км к ЮЮВ от г. Югорск, северный берег оз. Арантур
6	Комплекс Арантур 7	неолит, энеолит, ранняя бронза, ранний железный век, средневековье	43-43,5 км к ЮЮВ от г. Югорск, северный берег оз. Арантур
7	Поселение Арантур 7/1 (Арантур 7) (Югорское 6)	неолит, энеолит, ранняя бронза, ранний железный век, средневековье	43 км к ЮЮВ от г. Югорск, северный берег оз. Арантур
8	Поселение Арантур 7/2 (Арантур 8) (Югорское 7)	датировка затруднена	43,5 км к ЮЮВ от г. Югорск, северный берег оз. Арантур
9	Поселение Арантур 7/3 (Арантур 9) (Югорское 8)	энеолит	43,5 км к ЮЮВ от г. Югорск, северный берег оз. Арантур
10	Поселение Арантур 10 (Югорское 9)	энеолит, поздняя бронза, ранний железный век	43,5 км к ЮЮВ от г. Югорск, северный берег оз. Арантур
<b>УЧАСТОК 2 (5 объектов), площадь 42,2 га</b>			
11	Поселение Арантур 16	мезолит, поздняя бронза, средневековье, новое время	44 км к ЮЮВ от г. Югорск, северный берег оз. Арантур
12	Поселение Арантур 17	неолит	43,7 км к ЮЮВ от г. Югорск, северный берег оз. Арантур
13	Могильник Арантур 18	новое время	43,2 км к ЮЮВ от г. Югорск, северный берег оз. Арантур
14	Поселение Арантур 19	датировка затруднена	43,7 км к ЮЮВ от г. Югорск, северный берег оз. Арантур

15	Поселение Арантур 20	ранний железный век	43,7 км к ЮЮВ от г. Югорск, северо-западный берег оз. Арантур
УЧАСТОК 3 (2 объекта), площадь 4,8 га			
16	Поселение Арантур 21	ранний железный век	43 км к ЮЮВ от г. Югорск, северо-западный берег оз. Арантур
17	Группа ловчих ям Арантур 22	датировка затруднена	43 км к ЮЮВ от г. Югорск, северо-западный берег оз. Арантур
УЧАСТОК 4 (18 объектов), площадь 43 га			
18	Поселение Арантур 23/1 (Арантур 23)	ранний железный век, средневековье	45 км к ЮЮВ от г. Югорск, северо-западный берег оз. Арантур
19	Поселение Арантур 23/2 (Арантур 24)	датировка затруднена	45 км к ЮЮВ от г. Югорск, юго-западный берег оз. Арантур
20	Поселение Арантур 23/3 (Арантур 25)	ранний железный век, позднее средневековье, новое время	45 км к ЮЮВ от г. Югорск, юго-западный берег оз. Арантур
21	Местонахождение Арантур 23/4 (Арантур 26)	средневековье	45 км к ЮЮВ от г. Югорск, юго-западный берег оз. Арантур
22	Могильник Арантур 23/5 (Арантур 27)	средневековье	45 км к ЮЮВ от г. Югорск, юго-западный берег оз. Арантур
23	Могильник Арантур 23/6 (Арантур 28)	новое время	45 км к ЮЮВ от г. Югорск, юго-западный берег оз. Арантур
24	Производственный комплекс Арантур 23/7 (Арантур 29)	энеолит, средневековье	45 км к ЮЮВ от г. Югорск, юго-западный берег оз. Арантур
25	Городище Арантур 23/8 (Арантур 30)	поздняя бронза, средневековье	45 км к ЮЮВ от г. Югорск, юго-западный берег оз. Арантур
26	Поселение Арантур 23/9 (Арантур 31)	датировка затруднена	45 км к ЮЮВ от г. Югорск, юго-западный берег оз. Арантур
27	Поселение Арантур 33	датировка затруднена	45,3 км к ЮЮВ от г. Югорск, юго-западный берег оз. Арантур
28	Производственный комплекс Арантур 34	средневековье	45,3 км к ЮЮВ от г. Югорск, юго-западный берег оз. Арантур
29	Поселение Арантур 35	средневековье	45,3 км к ЮЮВ от г. Югорск, юго-западный берег оз. Арантур
30	Поселение Арантур 36	средневековье	45,4 км к ЮЮВ от г. Югорск, юго-западный берег оз. Арантур
31	Поселение Арантур 37	энеолит	45 км к ЮЮВ от г. Югорск, юго-западный берег оз. Арантур
32	Местонахождение Арантур 38	бронза, ранний железный век	45,7 км к ЮЮВ от г. Югорск, юго-западный берег оз. Арантур
33	Местонахождение Арантур 39	датировка затруднена	45,8 км к ЮЮВ от г. Югорск, юго-западный берег оз. Арантур
34	Местонахождение Арантур 40	мезолит, неолит, энеолит, бронза	46 км к ЮЮВ от г. Югорск, юго-западный берег оз. Арантур
35	Поселение Арантур 41	поздняя бронза	46 км к ЮЮВ от г. Югорск, юго-восточный берег оз. Арантур
УЧАСТОК 5 (3 объекта), площадь 11,5 га			
36	Поселение Арантур 44	датировка затруднена	47 км к ЮЮВ от г. Югорск, южный берег оз. Арантур
37	Поселение Арантур 45	датировка затруднена	47 км к ЮЮВ от г. Югорск, южный берег оз. Арантур
38	Поселение	датировка	47 км к ЮЮВ от г. Югорск, южный

	Арантур 46	затруднена	берег оз. Арантур
УЧАСТОК 6 (2 объекта), площадь 16,2 га			
39	Поселение Арантур 43	ранний железный век	47 км к ЮЮВ г. Югорск, юго-восточный берег оз. Арантур
40	Поселение Арантур 49	датировка затруднена	47 км к ЮЮВ от г. Югорск, юго-восточный берег оз. Арантур
УЧАСТОК 7 (12 объектов), площадь 23,6 га			
41	Местонахождение Арантур 1	неолит, энеолит, бронза, финальная бронза – ранний железный век	44,5 км к ЮЮВ от г. Югорск, северо-восточный берег оз. Арантур
42	Поселение Енья 3/1 (Енья 3)	бронза	44,5 км к ЮЮВ от г. Югорск, левый берег р. Енья
43	Поселение Енья 3/2 (Енья 3/а)	датировка затруднена	44,5 км к ЮЮВ от г. Югорск, левый берег р. Енья
44	Поселение Енья 4	энеолит – ранняя бронза, поздняя бронза	44,5 км к ЮЮВ от г. Югорск, левый берег р. Енья
45	Поселение Енья 5	бронза, ранний железный век	44,5 км к ЮЮВ от г. Югорск, левый берег р. Енья
46	Поселение Енья 6	датировка затруднена	44,5 км к ЮЮВ от г. Югорск, левый берег р. Енья
47	Поселение Енья 7	неолит	44,5 км к ЮЮВ от г. Югорск, левый берег р. Енья
48	Поселение Енья 8	поздняя бронза	44,5 км к ЮЮВ от г. Югорск, левый берег р. Енья
49	Поселение Енья 9	датировка затруднена	44,5 км к ЮЮВ от г. Югорск, левый берег р. Енья
50	Поселение Енья 10	энеолит – ранняя бронза	44,5 км к ЮЮВ от г. Югорск, левый берег р. Енья
51	Поселение Енья 23	энеолит, бронза	44,5 км к ЮЮВ от г. Югорск, левый берег р. Енья
52	Поселение Енья 43	датировка затруднена	44,1 км к ЮЮВ от г. Югорск, левый берег р. Окунева, в устье р. Енья
УЧАСТОК 8 (10 объектов), площадь 31,2 га			
53	Поселение Енья 1 (Югорское 10)	энеолит, поздняя бронза	45,3 км к ЮЮВ от г. Югорск, левый берег р. Енья
54	Поселение Енья 2 (Югорское 11)	датировка затруднена	45,3 км к ЮЮВ от г. Югорск, левый берег р. Енья
55	Поселение Енья 11	датировка затруднена	44,5 км к ЮЮВ от г. Югорск, левый берег р. Енья
56	Поселение Енья 18	мезолит, энеолит	46 км к ЮЮВ от г. Югорск, левый берег р. Енья
57	Городище Енья 19	поздняя бронза, ранний железный век	46 км к ЮЮВ от г. Югорск, левый берег р. Енья
58	Поселение Енья 20	неолит, ранний железный век	46,5 км к ЮЮВ от г. Югорск, правый берег р. Енья
59	Городище Енья 22 (Югорское 14)	датировка затруднена	45,3 км к ЮЮВ от г. Югорск, левый берег р. Енья

60	Поселение Еныя 40	датировка затруднена	44 км к ЮЮВ от г. Югорск, левый берег р. Еныя
61	Группа ям Еныя 41	датировка затруднена	44 км к ЮЮВ от г. Югорск, правый берег р. Малая Еныя
62	Группа ям Еныя 42	датировка затруднена	44 км к ЮЮВ от г. Югорск, правый берег р. Малая Еныя
УЧАСТОК 9 (15 объектов), площадь 71,3 га			
63	Поселение Еныя 12	неолит, энеолит, бронза, ранний железный век, средневековые	45 км к ЮЮВ от г. Югорск, левый берег р. Еныя
64	Поселение Еныя 12 А (Югорское 13)	бронза, поздняя бронза, ранний железный век	42 км к ЮЮВ от г. Югорск, левый берег р. Еныя
65	Поселение Еныя 13	бронза	45,3 км к ЮЮВ от г. Югорск, левый берег р. Большая Еныя
66	Поселение Еныя 13/а	датировка затруднена	45,7 км к ЮЮВ от г. Югорск, левый берег р. Большая Еныя
67	Поселение Еныя 14	энеолит	45,3 км к ЮЮВ от г. Югорск, левый берег р. Большая Еныя
68	Местонахождение Еныя 15	датировка затруднена	46 км к ЮЮВ от г. Югорск, левый берег р. Большая Еныя
69	Группа ловчих ям Еныя 16	датировка затруднена	44,8 км к ЮЮВ от г. Югорск, правый берег р. Большая Еныя
70	Охристое пятно Арантур 15	датировка затруднена	48,8 км к ЮЮВ от г. Югорск, правый берег р. Большая Еныя
71	Местонахождение Еныя 44	датировка затруднена	47 км к ЮЮВ от г. Югорск, левый берег р. Большая Еныя
72	Группа впадин Еныя 45	датировка затруднена	47 км к ЮЮВ от г. Югорск, левый берег р. Большая Еныя
73	Группа впадин Еныя 46	датировка затруднена	45,3 км к ЮЮВ от г. Югорск, левый берег р. Большая Еныя
74	Поселение Тальники 1	датировка затруднена	49,7 км к ЮЮВ от г. Югорск, правый берег р. Большая Еныя
75	Поселение Тальники 1	датировка затруднена	49,4 км к ЮЮВ от г. Югорск, правый берег р. Большая Еныя
76	Поселение Тальники 1	датировка затруднена	49,4 км к ЮЮВ от г. Югорск, правый берег р. Большая Еныя
77	Поселение Тальники 1	датировка затруднена	49,6 км к ЮЮВ от г. Югорск, правый берег р. Большая Еныя
УЧАСТОК 10 (2 объекта), площадь 13,8 га			
78	Поселение Окуневая 2	датировка затруднена	46,6 км к ЮЮВ от г. Югорск, левый берег р. Окуневая, в устье р. Еныя
79	Поселение Окуневая 3	датировка затруднена	45,3 км к ЮЮВ от г. Югорск, левый берег р. Окуневая, в устье р. Еныя
УЧАСТОК 11 (3 объекта), площадь 20,4 га			
80	Ловчая яма Арантур 13	датировка затруднена	41 км к ЮЮВ от г. Югорск, правый берег р. Окуневая
81	Группа ловчих ям Арантур 14	датировка затруднена	40,5 км к ЮЮВ от г. Югорск, правый берег р. Окуневая
82	Группа ловчих ям (охристое пятно) Арантур 50	датировка затруднена	41 км к ЮВ от г. Югорск, правый берег р. Окуневая

УЧАСТОК 12 (12 объектов), площадь 101,3 га			
83	Селище Лемья 6/1	энеолит, бронза, ранний железный век	37 км к ЮВ от г. Югорск, правый берег р. Лемья
84	Селище Лемья 6/2	неолит – энеолит, ранняя бронза, ранний железный век	37 км к ЮВ от г. Югорск, правый берег р. Лемья
85	Поселение Лемья 8/1	раннее средневековье	37 км к ЮВ от г. Югорск, левый берег р. Лемья
86	Поселение Лемья 8/2	датировка затруднена	39,5 км к ЮВ от г. Югорск, левый берег р. Лемья
87	Поселение Лемья 11/1	датировка затруднена	40 км к ЮВ от г. Югорск, левый берег р. Лемья
88	Поселение Лемья 7/1	датировка затруднена	40 км к ЮВ от г. Югорск, левый берег р. Лемья
89	Поселение Лемья 7/2	датировка затруднена	39,5 км к ЮВ от г. Югорск, левый берег р. Лемья
90	Поселение Лемья 7/3	энеолит, ранняя бронза	39 км к ЮВ от г. Югорск, левый берег р. Лемья
91	Поселение Лемья 7/4	раннее средневековье	39 км к ЮВ от г. Югорск, левый берег р. Лемья
92	Поселение Лемья 7/5	раннее средневековье	39 км к ЮВ от г. Югорск, левый берег р. Лемья
93	Поселение Лемья 9/1	датировка затруднена	40 км к ЮВ от г. Югорск, левый берег р. Лемья
94	Поселение Лемья 13/1	позднее средневековье	40 км к ЮВ от г. Югорск, левый берег р. Лемья
УЧАСТОК 13 (31 объект), площадь 111,6 га			
95	Поселение Лемья 1/1	неолит, энеолит, поздняя бронза	36 км к ЮВ от г. Югорск, левый берег р. Лемья
96	Поселение Лемья 1/2	энеолит	36 км к ЮВ от г. Югорск, левый берег р. Лемья
97	Поселение Лемья 1/3	неолит, энеолит, поздняя бронза, ранний железный век	36 км к ЮВ от г. Югорск, левый берег р. Лемья
98	Поселение Лемья 1/4	неолит, энеолит, поздняя бронза, ранний железный век	36 км к ЮВ от г. Югорск, левый берег р. Лемья
99	Поселение Лемья 1/5	неолит, энеолит, поздняя бронза	36 км к ЮВ от г. Югорск, левый берег р. Лемья
100	Поселение Лемья 1/6	поздняя бронза	36 км к ЮВ от г. Югорск, левый берег р. Лемья
101	Поселение Лемья 1/7	ранний железный век, средневековье	36,5 км к ЮВ от г. Югорск, левый берег р. Лемья
102	Поселение Лемья 1/8	неолит, энеолит, ранняя бронза, поздняя бронза, ранний железный век, средневековье	36 км к ЮВ от г. Югорск, левый берег р. Лемья
103	Поселение Лемья 1/9	неолит, энеолит, ранняя бронза, поздняя бронза, ранний железный век, средневековье	36,1 км к ЮВ от г. Югорск, левый берег р. Лемья
104	Поселение Лемья 1	неолит, энеолит, ранняя бронза,	36 км к ЮВ от г. Югорск, левый берег р. Лемья

		ранний железный век, средневековье	
105	Поселение Лемья 1/10	энеолит	36,5 км к ЮВ от г. Югорск, левый берег р. Лемья
106	Поселение Лемья 1/11	энеолит, ранний железный век	36,5 км к ЮВ от г. Югорск, левый берег р. Лемья
107	Поселение Лемья 1/12	энеолит	36,5 км к ЮВ от г. Югорск, левый берег р. Лемья
108	Поселение Лемья 1/13	датировка затруднена	36,5 км к ЮВ от г. Югорск, левый берег р. Лемья
109	Поселение Лемья 1/14	неолит, энеолит	36,5 км к ЮВ от г. Югорск, левый берег р. Лемья
110	Поселение Лемья 1/15	поздняя бронза	36,5 км к ЮВ от г. Югорск, левый берег р. Лемья
111	Поселение Лемья 1/16	энеолит, поздняя бронза	36,5 км к ЮВ от г. Югорск, левый берег р. Лемья
112	Поселение Лемья 2/1	датировка затруднена	36,5 км к ЮВ от г. Югорск, правый берег р. Лемья
113	Поселение Лемья 2/2	энеолит, поздняя бронза, ранний железный век, средневековье	36 км к ЮВ от г. Югорск, правый берег р. Лемья
114	Поселение Лемья 2/3	ранняя бронза	35,5 км к ЮВ от г. Югорск, правый берег р. Лемья
115	Поселение Лемья 2/4	энеолит	35,5 км к ЮВ от г. Югорск, правый берег р. Лемья
116	Поселение Лемья 2/5	энеолит, ранний железный век	35,5 км к ЮВ от г. Югорск, правый берег р. Лемья
117	Поселение Лемья 2/6	неолит, энеолит	35,5 км к ЮВ от г. Югорск, правый берег р. Лемья
118	Поселение Лемья 2/7	неолит, ранняя бронза, поздняя бронза	35,5 км к ЮВ от г. Югорск, правый берег р. Лемья
119	Система ям Лемья 2/8 (Лемья 2/1)	новое время	36 км к ЮВ от г. Югорск, правый берег р. Лемья
120	Поселение Лемья 3/1	энеолит, ранняя бронза	37 км к ЮВ от г. Югорск, левый берег р. Лемья
121	Поселение Лемья 3/2	поздняя бронза	37 км к ЮВ от г. Югорск, левый берег р. Лемья
122	Поселение Лемья 3/3	энеолит	37 км к ЮВ от г. Югорск, левый берег р. Лемья
123	Группа ловчих ям Лемья 3/4	датировка затруднена	37,2 км к ЮВ от г. Югорск, левый берег р. Лемья
124	Поселение Лемья 4/1	поздняя бронза	37 км к ЮВ от г. Югорск, правый берег р. Лемья
125	Местонахождение Лемья 4/2	бронза	17,8 км к СВ от кордона Арантур, левый берег р. Лемья
126	Поселение Лемья 4/3	энеолит, ранний железный век	37 км к ЮВ от г. Югорск, правый берег р. Лемья
УЧАСТОК 14 (7 объектов), площадь 15 га			
127	Поселение Лемья 5/12	неолит, энеолит, бронза, ранний железный век	33,8 км к ЮВ от г. Югорск, левый берег р. Лемья
128	Поселение	неолит, энеолит,	33,7 км к ЮВ от г. Югорск, левый берег

	Лемья 5/13	бронза, ранний железный век	р. Лемья
129	Группа ловчих ям Лемья 5/10	датировка затруднена	34,3 км к ЮВ от г. Югорск, левый берег р. Лемья
130	Поселение Лемья 5/11	позднее средневековье	34 км к ЮВ от г. Югорск, левый берег р. Лемья
131	Поселение Лемья 5/14	неолит, энеолит, бронза, ранний железный век	34 км к ЮВ от г. Югорск, левый берег р. Лемья
132	Поселение Лемья 5/15	неолит	34 км к ЮВ от г. Югорск, левый берег р. Лемья
133	Поселение Лемья 5/16	неолит	34 км к ЮВ от г. Югорск, левый берег р. Лемья
УЧАСТОК 15 (3 объекта), площадь 13 га			
134	Поселение Сулеймановы Острова 18	неолит	43,5 км к ЮЮВ от г. Югорск, западный берег оз. Арантур
135	Группа ловчих ям Сулеймановы Острова 2	неолит	44 км к ЮЮВ от г. Югорск, западный берег оз. Арантур
136	Поселение Сулеймановы Острова 21	неолит	44 км к ЮЮВ от г. Югорск, западный берег оз. Арантур
УЧАСТОК 16 (2 объекта), площадь 7,7 га			
137	Группа ловчих ям Сулеймановы Острова 4	датировка затруднена	36,5 км к ЮЮВ от г. Югорск, левый берег р. Конда
138	Группа ловчих ям Сулеймановы Острова 6	датировка затруднена	38,3 км к ЮЮВ от г. Югорск, левый берег р. Конда
УЧАСТОК 17 (4 объекта), площадь 17,9 га			
139	Ловчая яма Еныя 26\1	неолит, поздняя бронза	45,2 км к ЮЮВ от г. Югорск, левый берег р. Большая Еныя
140	Поселение Еныя 27	поздняя бронза	45 км к ЮЮВ от г. Югорск, левый берег р. Большая Еныя
141	Ловчая яма Еныя 28	датировка затруднена	45 км к ЮЮВ от г. Югорск, левый берег р. Большая Еныя
142	Группа ям Еныя 30	датировка затруднена	44 км к ЮЮВ от г. Югорск, правый берег р. Малая Еныя
УЧАСТОК 18 (2 объекта), площадь 4,2 га			
143	Селище Сулеймановы Острова 8	датировка затруднена	43 км к ЮЮВ от г. Югорск, северный берег оз. Арантур
144	Ловчая яма Сулеймановы Острова 9	датировка затруднена	42,2 км к ЮЮВ от г. Югорск, северный берег оз. Арантур
УЧАСТОК 19 (3 объекта), площадь 18,8 га			
145	Поселение Малый Ах 1	ранний железный век, средневековье	46,5 км к ЮЮВ от г. Югорск, правый берег протоки Малый Ах
146	Поселение Малый Ах 2	поздняя бронза, ранний железный век, средневековье	47 км к ЮЮВ от г. Югорск, левый берег протоки Малый Ах
147	Поселение Малый Ах 3	мезолит, неолит, энеолит, поздняя	47,7 км к ЮЮВ от г. Югорск, северный берег оз. Лопуховое



		бронза, ранний железный век, средневековье	
УЧАСТОК 20 (7 объектов), площадь 16,1 га			
148	Селище Пон-Тур 4	датировка затруднена	55,6 км к ЮЮВ от г. Югорск
149	Селище Пон-Тур 5	датировка затруднена	55,7 км к ЮЮВ от г. Югорск
150	Селище Пон-Тур 6	датировка затруднена	55,8 км к ЮЮВ от г. Югорск
151	Селище Пон-Тур 7	датировка затруднена	56,1 км к ЮЮВ от г. Югорск
152	Селище Пон-Тур 8	датировка затруднена	56,5 км к ЮЮВ от г. Югорск
153	Селище Пон-Тур 9	датировка затруднена	55,5 км к ЮЮВ от г. Югорск
154	Селище Володино 1	датировка затруднена	55,6 км к ЮЮВ от г. Югорск
УЧАСТОК 21 (2 объекта), площадь 24,2 га			
155	Поселение Поптур 2	энеолит, ранний железный век	49 км к ЮЮВ от г. Югорск, южный берег оз. Поптур
156	Поселение Поптур 3	поздняя бронза, ранний железный век	49,5 км к ЮЮВ от г. Югорск, южный берег оз. Поптур
УЧАСТОК 22 (4 объекта), площадь 14,0 га			
157	Ловчие ямы Поптур 1	датировка затруднена	50,3 км к ЮЮВ от г. Югорск, юго- западный берег оз. Поптур
158	Селище Пон-Тур 2	датировка затруднена	50,7 км к ЮЮВ от г. Югорск, юго- западный берег оз. Поптур
159	Селище Пон-Тур 1	датировка затруднена	50,9 км к ЮЮВ от г. Югорск, юго- западный берег оз. Поптур
160	Группа ловчих ям Пон-Тур 9	датировка затруднена	50,9 км к ЮЮВ от г. Югорск, юго- западный берег оз. Поптур
УЧАСТОК 23 (3 объекта), площадь 3,9 га			
161	Городище Островное	ранний железный век	0,8 км к ЮЗ от научного стационара природного парка Кондинские озера», левый берег р. Ах
162	Городище Ах 7	датировка затруднена	0,9 км к ЮЗ от научного стационара природного парка Кондинские озера», левый берег р. Ах
163	Могильник Ах 9	датировка затруднена	0,9 км к ЮЗ от научного стационара природного парка Кондинские озера», левый берег р. Ах
УЧАСТОК 24 (6 объектов), площадь 30,2 га			
164	Поселение Ах 1	неолит, энеолит, бронза, ранний железный век, средневековье	49 км к ЮЮВ от г. Югорск, правый берег р. Ах
165	Городище Ах 2	поздняя бронза, ранний железный век, средневековье	49,5 км к ЮЮВ от г. Югорск, левый берег р. Ах
166	Поселение Ах 3	поздняя бронза	49,5 км к ЮЮВ от г. Югорск, левый берег р. Ах
167	Поселение Ах 4	поздняя бронза	49 км к ЮЮВ от г. Югорск, левый берег р. Ах
168	Производственный	датировка затруднена	49,7 км к ЮЮВ от г. Югорск, левый

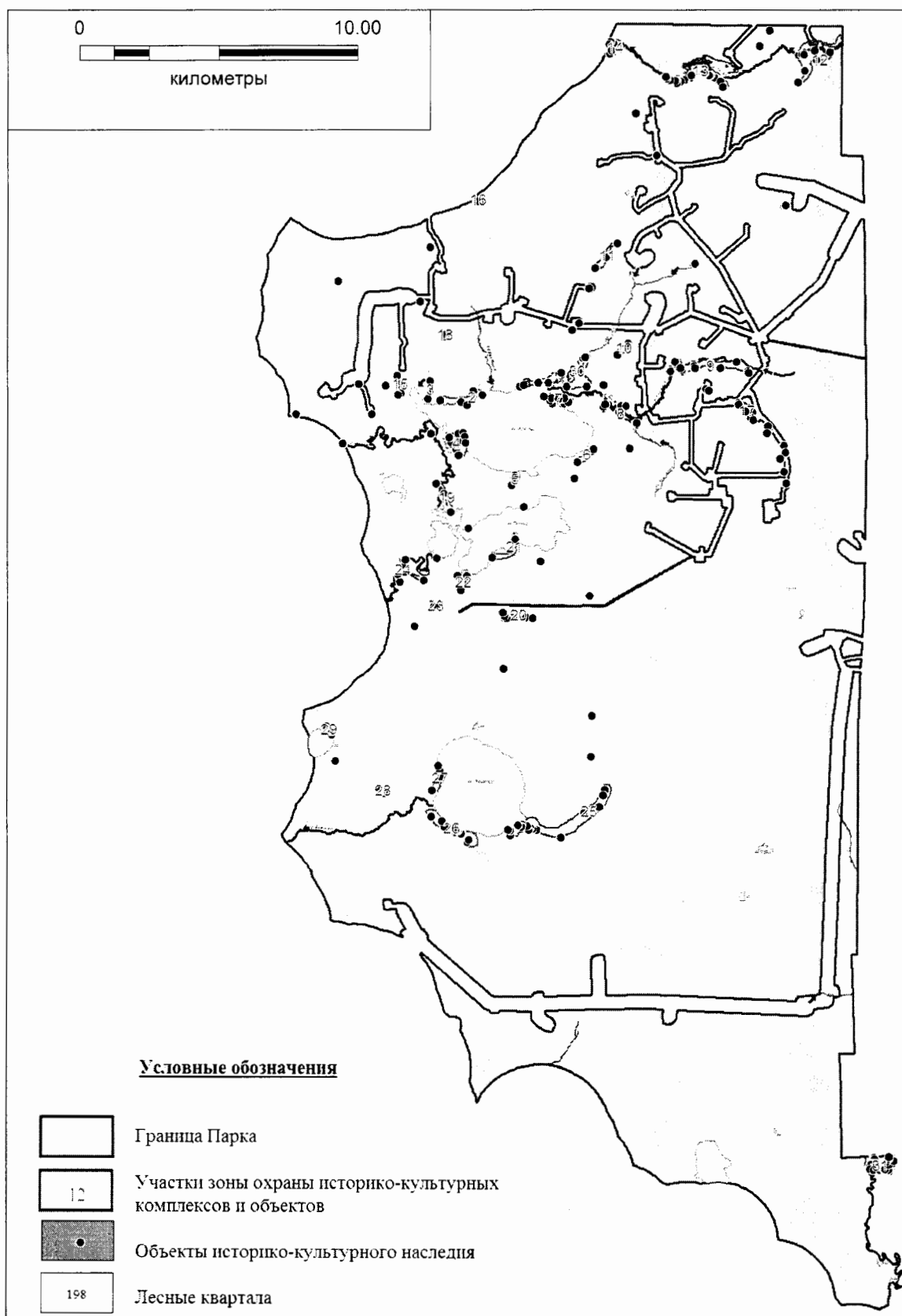
	комплекс Ах 5		берег р. Ах
169	Производственный комплекс Ах 6	датировка затруднена	49 км к ЮЮВ от г. Югорск, правый берег р. Ах
УЧАСТОК 25 (16 объектов), площадь 156,0 га			
170	Поселение Ранге-Тур 11	ранний железный век	58 км к ЮЮВ от г. Югорск, юго-восточный берег оз. Ранге-Тур
171	Поселение Ранге-Тур 12	энеолит, бронза	58 км к ЮЮВ от г. Югорск, юго-восточный берег оз. Ранге-Тур
172	Поселение Ранге-Тур 13	датировка затруднена	58 км к ЮЮВ от г. Югорск, юго-восточный берег оз. Ранге-Тур
173	Поселение Ранге-Тур 14	ранний железный век	58 км к ЮЮВ от г. Югорск, юго-восточный берег оз. Ранге-Тур
174	Поселение Ранге-Тур 15	неолит, ранняя бронза, поздняя бронза, ранний железный век, средневековые	58 км к ЮЮВ от г. Югорск, юго-восточный берег оз. Ранге-Тур
175	Поселение Ранге-Тур 16	неолит – энеолит, ранний железный век раннее средневековые	58 км к ЮЮВ от г. Югорск, юго-восточный берег оз. Ранге-Тур
176	Поселение Ранге-Тур 17	неолит, энеолит, бронза, ранний железный век	58 км к ЮЮВ от г. Югорск, юго-восточный берег оз. Ранге-Тур
177	Поселение Ранге-Тур 18	бронза	58,5 км к ЮЮВ от г. Югорск, юго-восточный берег оз. Ранге-Тур
178	Поселение Ранге-Тур 19	датировка затруднена	58,5 км к ЮЮВ от г. Югорск, юго-восточный берег оз. Ранге-Тур
179	Поселение Ранге-Тур 20	неолит, энеолит, ранняя бронза, бронза	58,5 км к ЮЮВ от г. Югорск, юго-восточный берег оз. Ранге-Тур
180	Поселение Ранге-Тур 21	энеолит, ранняя бронза, ранний железный век	58,5 км к ЮЮВ от г. Югорск, юго-восточный берег оз. Ранге-Тур
181	Поселение Ранге-Тур 22	датировка затруднена	60 км к ЮЮВ от г. Югорск, юго-восточный берег оз. Ранге-Тур
182	Группа ловчих ям Ранге-Тур 23	датировка затруднена	60 км к ЮЮВ от г. Югорск, восточный берег оз. Ранге-Тур
183	Поселение Ранге-Тур 24	ранний железный век	60 км к ЮЮВ от г. Югорск, восточный берег оз. Ранге-Тур
184	Группа ловчих ям Ранге-Тур 25	датировка затруднена	60 км к ЮЮВ от г. Югорск, восточный берег оз. Ранге-Тур
185	Поселение Ранге-Тур 26	датировка затруднена	60 км к ЮЮВ от г. Югорск, юго-восточный берег оз. Ранге-Тур
УЧАСТОК 26 (10 объектов), площадь 65,8 га			
186	Городище Ранге-Тур 1/1 (Ранге-Тур 1)	ранний железный век	58,5 км к ЮЮВ от г. Югорск, юго-западный берег оз. Ранге-Тур
187	Поселение Ранге-Тур 1/2 (Ранге-Тур 2)	неолит	58,5 км к ЮЮВ от г. Югорск, юго-западный берег оз. Ранге-Тур
188	Поселение Ранге-Тур 1/3 (Ранге-Тур 3)	датировка затруднена	58,5 км к ЮЮВ от г. Югорск, южный берег оз. Ранге-Тур
189	Поселение	датировка	58,5 км к ВЮВ от г. Югорск, южный

	Ранге-Тур 1/4 (Ранге-Тур 4)	затруднена	берег оз. Ранге-Тур
190	Поселение Ранге-Тур 1/5 (Ранге-Тур 5)	бронза, ранний железный век	58,5 км к ЮЮВ от г. Югорск, южный берег оз. Ранге-Тур
191	Поселение Ранге-Тур 1/6 (Ранге-Тур 6)	поздняя бронза	58,5 км к ЮЮВ от г. Югорск, южный берег оз. Ранге-Тур
192	Поселение Ранге-Тур 7	ранний железный век	59 км к ЮЮВ от г. Югорск, южный берег оз. Ранге-Тур
193	Группа ловчих ям Ранге-Тур 8	датировка затруднена	59 км к ЮЮВ от г. Югорск, южный берег оз. Ранге-Тур
194	Поселение Ранге-Тур 9	датировка затруднена	59 км к ЮЮВ от г. Югорск, южный берег оз. Ранге-Тур
195	Поселение Ранге-Тур 10	датировка затруднена	58,5 км к ЮЮВ от г. Югорск, юго- восточный берег оз. Ранге-Тур
УЧАСТОК 27 (4 объекта), площадь 18,8 га			
196	Поселение Золотая 2	поздняя бронза, ранний железный век	57 км к ЮЮВ от г. Югорск, западный берег оз. Ранге-Тур
197	Поселение Золотая 3	энеолит, поздняя бронза	56,7 км к ЮЮВ от г. Югорск, западный берег оз. Ранге-Тур
198	Группа ловчих ям Золотая 6	датировка затруднена	57 км к ЮЮВ от г. Югорск, правый берег р. Золотая
199	Система ям Золотая 7	позднее средневековье – новое время	57 км к ЮЮВ от г. Югорск, западный берег оз. Ранге-Тур
УЧАСТОК 28 (3 объекта), площадь 7,5 га			
200	Поселение Золотая 1/1 (Золотая 1)	ранний железный век	58 км к ЮЮВ от г. Югорск, правый берег р. Золотая
201	Поселение Золотая 1/2 (Золотая 4)	датировка затруднена	58 км к ЮЮВ от г. Югорск, правый берег р. Золотая
202	Поселение Золотая 1/3 (Золотая 5)	датировка затруднена	58 км к ЮЮВ от г. Югорск, правый берег р. Золотая
УЧАСТОК 29 (3 объекта), площадь 7,0 га			
203	Группа ловчих ям Светлое 1	датировка затруднена	56 км к ЮЮВ от г. Югорск, восточный берег оз. Светлое
204	Группа ловчих ям Светлое 2	датировка затруднена	56 км к ЮЮВ от г. Югорск, юго- восточный берег оз. Светлое
205	Группа ловчих ям Светлое 3	датировка затруднена	56 км к ЮЮВ от г. Югорск, юго- восточный берег оз. Светлое
УЧАСТОК 30 (9 объектов), площадь 47,8 га			
206	Поселение Окуневый Мыс 5.1	датировка затруднена	44 км к ЮЮВ от г. Югорск, левый берег р. Окуневая
207	Поселение Окуневый Мыс 5.2	неолит	44 км к ЮВ от г. Югорск, левый берег р. Окуневая
208	Поселение Окуневый Мыс 1	мезолит – средневековье	44,5 км к ЮЮВ от г. Югорск, левый берег р. Окуневая
209	Поселение Окуневый Мыс 2	энеолит, бронза	44,7 км к ЮЮВ от г. Югорск, левый берег р. Окуневая
210	Поселение Окуневый Мыс 3	ранняя бронза	44,3 км к ЮЮВ от г. Югорск, левый берег р. Окуневая
211	Поселение	неолит-энеолит	42 км к ЮЮВ от г. Югорск, левый берег

	Окуневый Мыс 3.1		р. Окуневая
212	Поселение Окуневый Мыс 5.3	датировка затруднена	44 км к ЮЮВ от г. Югорск, левый берег р. Окуневая
213	Поселение Окуневый Мыс 5.4	датировка затруднена	44 км к ЮЮВ от г. Югорск, левый берег р. Окуневая
214	Поселение Окуневый Мыс 5.5	датировка затруднена	44 км к ЮЮВ от г. Югорск, левый берег р. Окуневая
УЧАСТОК 31 (27 объектов), площадь 57,5 га			
215	Поселение Большая Умытья 42/1	датировка затруднена	72 км к ЮЮВ от г. Югорск, левый берег р. Большая Умытья
216	Местонахождение Большая Умытья 40	датировка затруднена	72,1 км к ЮЮВ от г. Югорск, левый берег р. Большая Умытья
217	Поселение Большая Умытья 39	датировка затруднена	72,2 км к ЮЮВ от г. Югорск, левый берег р. Большая Умытья
218	Поселение Большая Умытья 38	датировка затруднена	72,2 км к ЮЮВ от г. Югорск, левый берег р. Большая Умытья
219	Поселение Большая Умытья 37	датировка затруднена	72,3 км к ЮЮВ от г. Югорск, левый берег р. Большая Умытья
220	Городище-Святилище Большая Умытья 36	датировка затруднена	72,3 км к ЮЮВ от г. Югорск, левый берег р. Большая Умытья
221	Поселение Большая Умытья 35	датировка затруднена	72,4 км к ЮЮВ от г. Югорск, левый берег р. Большая Умытья
222	Поселение Большая Умытья 34	датировка затруднена	72,4 км к ЮЮВ от г. Югорск, левый берег р. Большая Умытья
223	Поселение Большая Умытья 33	датировка затруднена	72,5 км к ЮЮВ от г. Югорск, левый берег р. Большая Умытья
224	Поселение Большая Умытья 32	датировка затруднена	72,4 км к ЮЮВ от г. Югорск, левый берег р. Большая Умытья
225	Поселение Большая Умытья 31	датировка затруднена	72,6 км к ЮЮВ от г. Югорск, левый берег р. Большая Умытья
226	Поселение Большая Умытья 30	датировка затруднена	72 км к ЮЮВ от г. Югорск, левый берег р. Большая Умытья
227	Группа ловчих ям Большая Умытья 29г	датировка затруднена	72,6 км к ЮЮВ от г. Югорск, левый берег р. Большая Умытья
228	Могильник Большая Умытья 29в	датировка затруднена	72,7 км к ЮЮВ от г. Югорск, левый берег р. Большая Умытья
229	Поселение Большая Умытья 29б	датировка затруднена	72,8 км к ЮЮВ от г. Югорск, левый берег р. Большая Умытья
230	Могильник Большая Умытья 29/2	датировка затруднена	73 км к ЮЮВ от г. Югорск, левый берег р. Большая Умытья
231	Поселение Большая умытья 29/1	датировка затруднена	73 км к ЮЮВ от г. Югорск, левый берег р. Большая Умытья
232	Могильник Большая Умытья 28в	датировка затруднена	73 км к ЮЮВ от г. Югорск, левый берег р. Большая Умытья
233	Группа ловчих ям Большая Умытья 28б	датировка затруднена	73 км к ЮЮВ от г. Югорск, левый берег р. Большая Умытья
234	Могильник Большая Умытья 28а/2	датировка затруднена	72,5 км к ЮЮВ от г. Югорск, левый берег р. Большая Умытья
235	Поселение Большая Умытья 28а/1	датировка затруднена	72,4 км к ЮЮВ от г. Югорск, левый берег р. Большая Умытья
236	Поселение Большая Умытья 28/1	датировка затруднена	72,3 км к ЮЮВ от г. Югорск, левый берег р. Большая Умытья
237	Могильник Большая Умытья 28/2	датировка затруднена	72,6 км к ЮЮВ от г. Югорск, левый берег р. Большая Умытья
238	Могильник	датировка	72,6 км к ЮЮВ от г. Югорск, левый

	Большая Умытья 27б	затруднена	берег р. Большая Умытья
239	Поселение Большая Умытья 27а	датировка затруднена	72,3 км к ЮЮВ от г. Югорск, левый берег р. Большая Умытья
240	Поселение Большая Умытья 27	датировка затруднена	72,5 км к ЮЮВ от г. Югорск, левый берег р. Большая Умытья
241	Могильник Большая Умытья 26	датировка затруднена	72,4 км к ЮЮВ от г. Югорск, левый берег р. Большая Умытья

Карта-схема расположения участков зоны охраны историко-культурных комплексов и объектов на территории природного парка «Кондинские озера»



Приложение 4  
к Положению о природном парке  
«Кондинские озера»

Границы территории, занятой природным парком  
«Кондинские озера»

Описание местоположения границ  
природного парка «Кондинские озера»

(наименование объекта, местоположение границ которого описано  
(далее также – объект))

Раздел 1

Сведения об объекте		
№ п/п	Характеристики объекта	Описание характеристик
1	2	3
1	Местоположение объекта	Ханты-Мансийский автономный округ – Югра, Советский муниципальный район
2	Площадь объекта +/- величина погрешности определения площади (Р +/- Дельта Р)	637 300 000 кв.м ± 220 892 кв.м
3	Иные характеристики объекта	Особо охраняемая природная территория Ханты-Мансийского автономного округа – Югры – природный парк «Кондинские озера»

Раздел 2

Сведения о местоположении границ объекта					
Система координат МСК 86, зона 2					
Сведения о характерных точках границ объекта					
Обозначение характерных точек части границы	Координаты, м		Метод определения координат характерной точки	Средняя квадратическая погрешность положения характерной точки (Mt), м	Описание обозначения точки на местности (при наличии)
	X	Y			
1	2	3	4	5	6
1	961703,8	2369323,6	Картометрический метод	2,5	–
2	961452,2	2374106,2	Картометрический метод	2,5	–
3	961355,8	2373994,6	Картометрический метод	2,5	–
4	960666,3	2373315,5	Картометрический метод	2,5	–
5	960667,5	2373283,1	Картометрический метод	2,5	–
6	960657,3	2373255,7	Картометрический метод	2,5	–
7	960659,2	2373201,7	Картометрический метод	2,5	–
8	960649,3	2373168,8	Картометрический метод	2,5	–
9	960495,9	2373093,0	Картометрический метод	2,5	–

10	960451,1	2373096,8	Картометрический метод	2,5	–
11	960416,9	2373117,2	Картометрический метод	2,5	–
12	960356,2	2373255,7	Картометрический метод	2,5	–
13	960355,2	2373282,7	Картометрический метод	2,5	–
14	960265,0	2373312,0	Картометрический метод	2,5	–
15	960207,3	2373364,0	Картометрический метод	2,5	–
16	960034,3	2373525,5	Картометрический метод	2,5	–
17	959976,3	2373588,4	Картометрический метод	2,5	–
18	959964,0	2373620,4	Картометрический метод	2,5	–
19	959962,4	2373663,6	Картометрический метод	2,5	–
20	959983,5	2373696,8	Картометрический метод	2,5	–
21	960016,6	2373708,8	Картометрический метод	2,5	–
22	960060,9	2373715,8	Картометрический метод	2,5	–
23	960094,9	2373700,8	Картометрический метод	2,5	–
24	960303,7	2373475,6			
25	960393,8	2373451,8	Картометрический метод	2,5	–
26	960427,8	2373436,8	Картометрический метод	2,5	–
27	960504,8	2373466,6	Картометрический метод	2,5	–
28	960572,0	2373458,2	Картометрический метод	2,5	–
29	961175,5	2374047,7	Картометрический метод	2,5	–
30	961401,3	2374282,9	Картометрический метод	2,5	–
31	961445,5	2374295,3	Картометрический метод	2,5	–
32	961371,6	2376071,9	Картометрический метод	2,5	–
33	961306,1	2376031,8	Картометрический метод	2,5	–
34	961250,8	2376019,0	Картометрический метод	2,5	–
35	961206,1	2376022,9	Картометрический метод	2,5	–
36	961071,1	2376056,0	Картометрический метод	2,5	–
37	960924,2	2376110,3	Картометрический метод	2,5	–
38	960866,8	2376157,0	Картометрический метод	2,5	–
39	960787,5	2376192,1	Картометрический метод	2,5	–
40	960741,8	2376223,0	Картометрический метод	2,5	–



41	960673,9	2376253,0	Картометрический метод	2,5	–
42	960649,9	2376300,9	Картометрический метод	2,5	–
43	960648,7	2376333,3	Картометрический метод	2,5	–
44	960668,8	2376398,9	Картометрический метод	2,5	–
45	960689,7	2376437,5	Картометрический метод	2,5	–
46	960722,9	2376444,1	Картометрический метод	2,5	–
47	960778,6	2376446,0	Картометрический метод	2,5	–
48	960801,3	2376436,0	Картометрический метод	2,5	–
49	960824,7	2376404,3	Картометрический метод	2,5	–
50	960826,4	2376355,7	Картометрический метод	2,5	–
51	960872,3	2376319,5	Картометрический метод	2,5	–
52	960974,2	2376274,4	Картометрический метод	2,5	–
53	960997,6	2376242,7	Картометрический метод	2,5	–
54	961166,8	2376189,1	Картометрический метод	2,5	–
55	961234,2	2376175,3	Картометрический метод	2,5	–
56	961332,7	2376227,4	Картометрический метод	2,5	–
57	961365,8	2376239,4	Картометрический метод	2,5	–
58	961326,1	2377379,1	Картометрический метод	2,5	–
59	956750,2	2377160,9	Картометрический метод	2,5	–
60	956711,8	2377950,1	Картометрический метод	2,5	–
61	955062,1	2377925,8	Картометрический метод	2,5	–
62	955881,5	2376166,6	Картометрический метод	2,5	–
63	955928,5	2375778,3	Картометрический метод	2,5	–
64	956189,4	2374390,1	Картометрический метод	2,5	–
65	956181,1	2374308,6	Картометрический метод	2,5	–
66	956150,0	2374242,5	Картометрический метод	2,5	–
67	956162,7	2374199,6	Картометрический метод	2,5	–
68	956131,0	2374149,7	Картометрический метод	2,5	–
69	956109,1	2374138,1	Картометрический метод	2,5	–
70	955987,4	2374112,1	Картометрический метод	2,5	–

71	955887,1	2374108,6	Картометрический метод	2,5	–
72	955784,8	2374164,5	Картометрический метод	2,5	–
73	955750,4	2374190,4	Картометрический метод	2,5	–
74	955715,2	2374237,9	Картометрический метод	2,5	–
75	955690,1	2374318,2	Картометрический метод	2,5	–
76	955483,5	2375432,3	Картометрический метод	2,5	–
77	955152,0	2375344,8	Картометрический метод	2,5	–
78	955096,1	2375348,2	Картометрический метод	2,5	–
79	955028,5	2375367,5	Картометрический метод	2,5	–
80	954973,2	2375354,7	Картометрический метод	2,5	–
81	954950,7	2375359,4	Картометрический метод	2,5	–
82	954917,1	2375363,6	Картометрический метод	2,5	–
83	954904,8	2375395,7	Картометрический метод	2,5	–
84	954866,9	2375524,4	Картометрический метод	2,5	–
85	954852,1	2375626,8	Картометрический метод	2,5	–
86	954862,3	2375654,2	Картометрический метод	2,5	–
87	954894,8	2375682,5	Картометрический метод	2,5	–
88	954936,5	2375765,2	Картометрический метод	2,5	–
89	954990,8	2375805,0	Картометрический метод	2,5	–
90	955045,6	2375834,0	Картометрический метод	2,5	–
91	955410,1	2375933,5	Картометрический метод	2,5	–
92	955395,6	2376030,5	Картометрический метод	2,5	–
93	954724,6	2377367,0	Картометрический метод	2,5	–
94	953401,4	2376611,2	Картометрический метод	2,5	–
95	953335,2	2376592,6	Картометрический метод	2,5	–
96	953279,5	2376590,7	Картометрический метод	2,5	–
97	953212,3	2376599,2	Картометрический метод	2,5	–
98	953166,8	2376624,7	Картометрический метод	2,5	–
99	952357,4	2376168,2	Картометрический метод	2,5	–
100	950626,6	2374013,9	Картометрический метод	2,5	–

101	951239,4	2373715,7	Картометрический метод	2,5	–
102	951285,5	2373673,9	Картометрический метод	2,5	–
103	953000,5	2372807,9	Картометрический метод	2,5	–
104	953149,9	2372683,2	Картометрический метод	2,5	–
105	953992,3	2373764,8	Картометрический метод	2,5	–
106	954047,2	2373788,5	Картометрический метод	2,5	–
107	954326,2	2373782,1	Картометрический метод	2,5	–
108	954381,6	2373794,9	Картометрический метод	2,5	–
109	954426,5	2373785,7	Картометрический метод	2,5	–
110	954462,0	2373727,4	Картометрический метод	2,5	–
111	954475,3	2373668,2	Картометрический метод	2,5	–
112	954465,3	2373635,4	Картометрический метод	2,5	–
113	954444,2	2373602,1	Картометрический метод	2,5	–
114	954422,3	2373590,5	Картометрический метод	2,5	–
115	954311,9	2373559,4	Картометрический метод	2,5	–
116	954278,5	2373558,3	Картометрический метод	2,5	–
117	954255,0	2373589,9	Картометрический метод	2,5	–
118	954243,3	2373605,8	Картометрический метод	2,5	–
119	954076,2	2373599,8	Картометрический метод	2,5	–
120	953287,7	2372574,3	Картометрический метод	2,5	–
121	953597,2	2372341,5	Картометрический метод	2,5	–
122	954022,9	2371977,4	Картометрический метод	2,5	–
123	954654,3	2371480,0	Картометрический метод	2,5	–
124	954723,7	2371412,1	Картометрический метод	2,5	–
125	954902,4	2371711,2	Картометрический метод	2,5	–
126	954942,9	2371826,4	Картометрический метод	2,5	–
127	955019,3	2371872,5	Картометрический метод	2,5	–
128	955040,4	2371905,8	Картометрический метод	2,5	–
129	955050,4	2371938,7	Картометрический метод	2,5	–
130	955083,2	2371956,1	Картометрический метод	2,5	–

131	955161,0	2371964,3	Картометрический метод	2,5	–
132	955183,6	2371954,3	Картометрический метод	2,5	–
133	955207,1	2371922,7	Картометрический метод	2,5	–
134	955220,0	2371874,4	Картометрический метод	2,5	–
135	955210,8	2371819,9	Картометрический метод	2,5	–
136	955200,6	2371792,4	Картометрический метод	2,5	–
137	955178,9	2371775,4	Картометрический метод	2,5	–
138	955123,4	2371767,9	Картометрический метод	2,5	–
139	955069,1	2371728,0	Картометрический метод	2,5	–
140	955028,7	2371612,8	Картометрический метод	2,5	–
141	954839,0	2371307,9	Картометрический метод	2,5	–
142	955659,5	2371131,8	Картометрический метод	2,5	–
143	955940,5	2371380,4	Картометрический метод	2,5	–
144	956060,6	2371449,8	Картометрический метод	2,5	–
145	956082,7	2371456,0	Картометрический метод	2,5	–
146	956316,8	2371459,0	Картометрический метод	2,5	–
147	956450,7	2371458,5	Картометрический метод	2,5	–
148	956462,0	2371453,5	Картометрический метод	2,5	–
149	956484,9	2371438,1	Картометрический метод	2,5	–
150	956531,4	2371385,6	Картометрический метод	2,5	–
151	956528,4	2371775,4	Картометрический метод	2,5	–
152	956568,5	2372210,2	Картометрический метод	2,5	–
153	956620,1	2372634,5	Картометрический метод	2,5	–
154	956707,9	2372984,2	Картометрический метод	2,5	–
155	956739,2	2373044,9	Картометрический метод	2,5	–
156	956911,2	2373224,4	Картометрический метод	2,5	–
157	957051,9	2373343,1	Картометрический метод	2,5	–
158	957094,7	2373393,4	Картометрический метод	2,5	–
159	957121,6	2373578,4	Картометрический метод	2,5	–
160	957185,9	2373651,1	Картометрический метод	2,5	–

161	957327,8	2373737,4	Картометрический метод	2,5	–
162	957348,8	2373776,1	Картометрический метод	2,5	–
163	957492,8	2374116,9	Картометрический метод	2,5	–
164	957628,3	2374381,6	Картометрический метод	2,5	–
165	957735,1	2374515,3	Картометрический метод	2,5	–
166	957806,8	2374696,5	Картометрический метод	2,5	–
167	957893,6	2374764,5	Картометрический метод	2,5	–
168	957993,0	2374789,7			
169	958068,7	2374857,3	Картометрический метод	2,5	–
170	958154,8	2374947,0	Картометрический метод	2,5	–
171	958216,4	2375095,3	Картометрический метод	2,5	–
172	958270,2	2375151,3	Картометрический метод	2,5	–
173	958269,5	2375172,9	Картометрический метод	2,5	–
174	958333,6	2375251,0	Картометрический метод	2,5	–
175	958366,7	2375263,0	Картометрический метод	2,5	–
176	958400,5	2375253,3	Картометрический метод	2,5	–
177	958446,7	2375206,3	Картометрический метод	2,5	–
178	958469,8	2375185,4	Картометрический метод	2,5	–
179	958481,9	2375158,8	Картометрический метод	2,5	–
180	958471,9	2375126,0	Картометрический метод	2,5	–
181	958407,7	2375047,9	Картометрический метод	2,5	–
182	958374,5	2375041,3	Картометрический метод	2,5	–
183	958353,0	2375018,9	Картометрический метод	2,5	–
184	958280,7	2374854,0	Картометрический метод	2,5	–
185	958076,4	2374641,1	Картометрический метод	2,5	–
186	958043,3	2374629,1	Картометрический метод	2,5	–
187	957987,8	2374621,7	Картометрический метод	2,5	–
188	957922,7	2374570,7	Картометрический метод	2,5	–
189	957871,6	2374438,9	Картометрический метод	2,5	–
190	957775,6	2374316,4	Картометрический метод	2,5	–
191	957691,3	2374178,1	Картометрический метод	2,5	–

192	957629,1	2374045,9	Картометрический метод	2,5	–
193	957485,5	2373694,3	Картометрический метод	2,5	–
194	957432,3	2373622,0	Картометрический метод	2,5	–
195	957290,4	2373535,7	Картометрический метод	2,5	–
196	957268,7	2373518,7	Картометрический метод	2,5	–
197	957241,7	2373339,1	Картометрический метод	2,5	–
198	957167,4	2373233,5	Картометрический метод	2,5	–
199	957091,7	2373165,8	Картометрический метод	2,5	–
200	958032,7	2373361,9	Картометрический метод	2,5	–
201	958054,4	2373379,0	Картометрический метод	2,5	–
202	958087,6	2373385,6	Картометрический метод	2,5	–
203	958132,3	2373381,7	Картометрический метод	2,5	–
204	958409,4	2373429,5	Картометрический метод	2,5	–
205	958454,4	2373420,3	Картометрический метод	2,5	–
206	958580,0	2373338,2	Картометрический метод	2,5	–
207	958648,9	2373281,1	Картометрический метод	2,5	–
208	958708,1	2373185,8	Картометрический метод	2,5	–
209	958777,3	2373123,4	Картометрический метод	2,5	–
210	958801,1	2373080,9	Картометрический метод	2,5	–
211	958815,0	2373005,6	Картометрический метод	2,5	–
212	958862,2	2372931,6	Картометрический метод	2,5	–
213	958931,2	2372874,5	Картометрический метод	2,5	–
214	958955,0	2372832,1	Картометрический метод	2,5	–
215	958961,0	2372664,5	Картометрический метод	2,5	–
216	958973,7	2372621,7	Картометрический метод	2,5	–
217	958965,3	2372545,6	Картометрический метод	2,5	–
218	958932,9	2372517,4	Картометрический метод	2,5	–
219	958866,6	2372498,7	Картометрический метод	2,5	–
220	958844,4	2372497,9	Картометрический метод	2,5	–
221	958810,0	2372523,8	Картометрический метод	2,5	–

222	958784,8	2372604,0	Картометрический метод	2,5	–
223	958805,3	2372653,5	Картометрический метод	2,5	–
224	958812,0	2372778,2	Картометрический метод	2,5	–
225	958743,2	2372829,9	Картометрический метод	2,5	–
226	958684,4	2372914,4	Картометрический метод	2,5	–
227	958671,9	2372951,8	Картометрический метод	2,5	–
228	958646,7	2373032,1	Картометрический метод	2,5	–
229	958600,4	2373079,1	Картометрический метод	2,5	–
230	958541,2	2373174,4	Картометрический метод	2,5	–
231	958392,8	2373272,0	Картометрический метод	2,5	–
232	958315,0	2373263,8	Картометрический метод	2,5	–
233	957008,8	2372989,6	Картометрический метод	2,5	–
234	956897,6	2372980,2	Картометрический метод	2,5	–
235	956855,2	2372919,1	Картометрический метод	2,5	–
236	956777,2	2372607,6	Картометрический метод	2,5	–
237	956725,4	2372188,7	Картометрический метод	2,5	–
238	956684,9	2371764,9	Картометрический метод	2,5	–
239	956677,2	2371363,8	Картометрический метод	2,5	–
240	956659,4	2371238,6			
241	956789,4	2371037,5	Картометрический метод	2,5	–
242	956964,9	2370811,1	Картометрический метод	2,5	–
243	957113,3	2370719,0	Картометрический метод	2,5	–
244	957773,4	2370661,9	Картометрический метод	2,5	–
245	957884,4	2370676,8	Картометрический метод	2,5	–
246	957918,6	2370656,4	Картометрический метод	2,5	–
247	957954,0	2370603,5	Картометрический метод	2,5	–
248	957987,6	2370599,3	Картометрический метод	2,5	–
249	957998,3	2370610,5	Картометрический метод	2,5	–
250	958848,6	2370538,8	Картометрический метод	2,5	–
251	958915,4	2370541,2	Картометрический метод	2,5	–
252	958924,9	2370584,9	Картометрический метод	2,5	–

253	958889,8	2370632,3	Картометрический метод	2,5	–
254	958856,5	2370625,7	Картометрический метод	2,5	–
255	958777,6	2370649,8	Картометрический метод	2,5	–
256	958720,7	2370680,2	Картометрический метод	2,5	–
257	958708,4	2370712,3	Картометрический метод	2,5	–
258	958706,8	2370755,5	Картометрический метод	2,5	–
259	958768,9	2370887,7	Картометрический метод	2,5	–
260	958823,4	2370922,1	Картометрический метод	2,5	–
261	958868,0	2370923,8	Картометрический метод	2,5	–
262	958902,0	2370908,8	Картометрический метод	2,5	–
263	958925,8	2370866,3	Картометрический метод	2,5	–
264	958948,9	2370845,5	Картометрический метод	2,5	–
265	958972,5	2370808,5	Картометрический метод	2,5	–
266	958973,9	2370770,7	Картометрический метод	2,5	–
267	959008,9	2370728,7	Картометрический метод	2,5	–
268	959068,2	2370633,4	Картометрический метод	2,5	–
269	959063,0	2370470,8	Картометрический метод	2,5	–
270	959042,1	2370432,2	Картометрический метод	2,5	–
271	958998,5	2370403,5	Картометрический метод	2,5	–
272	958976,6	2370391,9	Картометрический метод	2,5	–
273	958854,1	2370387,4	Картометрический метод	2,5	–
274	958395,7	2370419,4	Картометрический метод	2,5	–
275	958387,9	2370327,0	Картометрический метод	2,5	–
276	958378,5	2370278,0	Картометрический метод	2,5	–
277	958345,7	2370260,5	Картометрический метод	2,5	–
278	958334,8	2370254,7	Картометрический метод	2,5	–
279	958312,5	2370253,9	Картометрический метод	2,5	–
280	958222,4	2370277,7	Картометрический метод	2,5	–
281	958211,1	2370282,7	Картометрический метод	2,5	–
282	958187,6	2370314,3	Картометрический метод	2,5	–



283	958142,9	2370318,1	Картометрический метод	2,5	–
284	958135,1	2370225,7	Картометрический метод	2,5	–
285	958102,9	2370192,1	Картометрический метод	2,5	–
286	958091,9	2370186,3	Картометрический метод	2,5	–
287	957936,2	2370175,1	Картометрический метод	2,5	–
288	957902,4	2370184,7	Картометрический метод	2,5	–
289	957879,7	2370194,7	Картометрический метод	2,5	–
290	957866,0	2370264,6	Картометрический метод	2,5	–
291	957832,6	2370263,4	Картометрический метод	2,5	–
292	957810,1	2370268,0	Картометрический метод	2,5	–
293	957786,8	2370294,2	Картометрический метод	2,5	–
294	957781,1	2370451,0	Картометрический метод	2,5	–
295	957065,3	2370506,0	Картометрический метод	2,5	–
296	956997,3	2370536,0	Картометрический метод	2,5	–
297	956982,7	2370324,3	Картометрический метод	2,5	–
298	956997,2	2370232,8	Картометрический метод	2,5	–
299	957090,9	2370111,7	Картометрический метод	2,5	–
300	957108,0	2369949,8	Картометрический метод	2,5	–
301	957088,7	2369261,4	Картометрический метод	2,5	–
302	957051,2	2369070,4	Картометрический метод	2,5	–
303	957010,8	2368955,2	Картометрический метод	2,5	–
304	956957,9	2368877,4	Картометрический метод	2,5	–
305	956915,4	2368821,7	Картометрический метод	2,5	–
306	956883,0	2368793,4	Картометрический метод	2,5	–
307	956873,0	2368760,6	Картометрический метод	2,5	–
308	956875,6	2368690,3	Картометрический метод	2,5	–
309	956911,1	2368637,4	Картометрический метод	2,5	–
310	956911,9	2368615,8	Картометрический метод	2,5	–
311	956904,9	2368501,8	Картометрический метод	2,5	–
312	956895,2	2368463,5			
313	956862,4	2368446,0	Картометрический метод	2,5	–

314	956817,8	2368444,4	Картометрический метод	2,5	–
315	956694,3	2368466,9	Картометрический метод	2,5	–
316	956670,8	2368498,5	Картометрический метод	2,5	–
317	956657,7	2368552,2	Картометрический метод	2,5	–
318	956667,4	2368590,5	Картометрический метод	2,5	–
319	956700,0	2368613,3	Картометрический метод	2,5	–
320	956719,9	2368679,1	Картометрический метод	2,5	–
321	956715,9	2368787,2	Картометрический метод	2,5	–
322	956746,3	2368869,6	Картометрический метод	2,5	–
323	956810,9	2368931,6	Картометрический метод	2,5	–
324	956863,6	2369014,8	Картометрический метод	2,5	–
325	956903,8	2369135,4	Картометрический метод	2,5	–
326	956931,8	2369282,6	Картометрический метод	2,5	–
327	956952,3	2369938,7	Картометрический метод	2,5	–
328	956936,8	2370057,3	Картометрический метод	2,5	–
329	956854,8	2370162,6	Картометрический метод	2,5	–
330	956842,1	2370205,4	Картометрический метод	2,5	–
331	956834,4	2370416,4	Картометрический метод	2,5	–
332	956851,3	2370563,2	Картометрический метод	2,5	–
333	956774,7	2370522,5	Картометрический метод	2,5	–
334	956752,5	2370521,7	Картометрический метод	2,5	–
335	956718,6	2370531,3	Картометрический метод	2,5	–
336	956707,1	2370541,7	Картометрический метод	2,5	–
337	956682,9	2370595,0	Картометрический метод	2,5	–
338	956681,7	2370627,4	Картометрический метод	2,5	–
339	956713,7	2370666,5	Картометрический метод	2,5	–
340	956723,5	2370704,8	Картометрический метод	2,5	–
341	956767,0	2370733,4	Картометрический метод	2,5	–
342	956650,3	2370875,4	Картометрический метод	2,5	–
343	956532,0	2371060,7	Картометрический метод	2,5	–

344	956368,8	2371255,1	Картометрический метод	2,5	—
345	956134,7	2371252,0	Картометрический метод	2,5	—
346	956080,0	2371223,0	Картометрический метод	2,5	—
347	956004,8	2371144,4	Картометрический метод	2,5	—
348	955745,0	2370929,1	Картометрический метод	2,5	—
349	955723,1	2370917,5	Картометрический метод	2,5	—
350	955700,8	2370916,6	Картометрический метод	2,5	—
351	955647,7	2370844,3	Картометрический метод	2,5	—
352	955584,6	2370739,0	Картометрический метод	2,5	—
353	955535,1	2370569,3	Картометрический метод	2,5	—
354	955400,6	2370282,6	Картометрический метод	2,5	—
355	955158,9	2369878,3	Картометрический метод	2,5	—
356	955216,5	2369826,2	Картометрический метод	2,5	—
357	955272,8	2369812,0	Картометрический метод	2,5	—
358	955350,4	2369825,7	Картометрический метод	2,5	—
359	955592,0	2369926,7	Картометрический метод	2,5	—
360	955588,9	2370013,2	Картометрический метод	2,5	—
361	955619,3	2370095,6	Картометрический метод	2,5	—
362	955640,4	2370128,9	Картометрический метод	2,5	—
363	955684,0	2370157,6	Картометрический метод	2,5	—
364	955772,9	2370166,3	Картометрический метод	2,5	—
365	955818,0	2370151,7	Картометрический метод	2,5	—
366	955875,7	2370099,6	Картометрический метод	2,5	—
367	955924,0	2369998,4	Картометрический метод	2,5	—
368	955925,4	2369960,6	Картометрический метод	2,5	—
369	955895,0	2369878,2	Картометрический метод	2,5	—
370	955873,7	2369850,3	Картометрический метод	2,5	—
371	955829,9	2369827,1	Картометрический метод	2,5	—
372	955785,8	2369814,6	Картометрический метод	2,5	—
373	955729,9	2369818,0	Картометрический метод	2,5	—

374	955389,4	2369675,4	Картометрический метод	2,5	–
375	955267,5	2369654,7	Картометрический метод	2,5	–
376	955233,8	2369658,9	Картометрический метод	2,5	–
377	955154,7	2369688,5	Картометрический метод	2,5	–
378	954994,0	2369812,6	Картометрический метод	2,5	–
379	954981,6	2369844,7	Картометрический метод	2,5	–
380	954980,1	2369888,0	Картометрический метод	2,5	–
381	955263,9	2370358,9	Картометрический метод	2,5	–
382	955399,2	2370623,9	Картометрический метод	2,5	–
383	955459,3	2370810,3	Картометрический метод	2,5	–
384	955532,6	2370943,0			
385	954835,7	2371091,0	Картометрический метод	2,5	–
386	954839,5	2370988,2	Картометрический метод	2,5	–
387	954799,8	2370851,3	Картометрический метод	2,5	–
388	954299,1	2369906,3	Картометрический метод	2,5	–
389	954181,1	2369777,3	Картометрический метод	2,5	–
390	954028,4	2369685,0	Картометрический метод	2,5	–
391	953665,8	2369536,2	Картометрический метод	2,5	–
392	953644,1	2369519,1	Картометрический метод	2,5	–
393	953648,9	2369389,2	Картометрический метод	2,5	–
394	953638,8	2369361,7	Картометрический метод	2,5	–
395	953617,1	2369344,6	Картометрический метод	2,5	–
396	953595,0	2369338,4	Картометрический метод	2,5	–
397	953450,2	2369333,1	Картометрический метод	2,5	–
398	953416,4	2369342,7	Картометрический метод	2,5	–
399	953404,5	2369363,9	Картометрический метод	2,5	–
400	953359,7	2369367,7	Картометрический метод	2,5	–
401	953303,4	2369381,9	Картометрический метод	2,5	–
402	953211,9	2369443,6	Картометрический метод	2,5	–
403	953073,1	2369579,4	Картометрический метод	2,5	–
404	953037,1	2369648,6	Картометрический метод	2,5	–

405	953012,6	2369707,3	Картометрический метод	2,5	–
406	953010,4	2369766,9	Картометрический метод	2,5	–
407	953036,3	2369973,8	Картометрический метод	2,5	–
408	953056,0	2370045,0	Картометрический метод	2,5	–
409	953182,7	2370239,4	Картометрический метод	2,5	–
410	953247,2	2370306,8	Картометрический метод	2,5	–
411	953279,8	2370329,7	Картометрический метод	2,5	–
412	953312,8	2370341,8	Картометрический метод	2,5	–
413	953357,0	2370354,2	Картометрический метод	2,5	–
414	953423,8	2370356,7	Картометрический метод	2,5	–
415	953445,7	2370368,3	Картометрический метод	2,5	–
416	953467,8	2370374,5	Картометрический метод	2,5	–
417	953501,4	2370370,3	Картометрический метод	2,5	–
418	953616,1	2370282,4	Картометрический метод	2,5	–
419	953652,3	2370207,8	Картометрический метод	2,5	–
420	953653,3	2370180,7	Картометрический метод	2,5	–
421	953643,1	2370153,3	Картометрический метод	2,5	–
422	953645,7	2370082,9	Картометрический метод	2,5	–
423	953615,9	2369984,2	Картометрический метод	2,5	–
424	953531,9	2369840,2	Картометрический метод	2,5	–
425	953590,2	2369771,9	Картометрический метод	2,5	–
426	953613,9	2369734,8	Картометрический метод	2,5	–
427	953932,5	2369865,8	Картометрический метод	2,5	–
428	953965,9	2369867,0	Картометрический метод	2,5	–
429	954020,2	2369906,9	Картометрический метод	2,5	–
430	954116,9	2370008,0	Картометрический метод	2,5	–
431	954314,6	2370394,6	Картометрический метод	2,5	–
432	954258,0	2370419,7	Картометрический метод	2,5	–
433	954236,3	2370402,6	Картометрический метод	2,5	–
434	954214,2	2370396,4	Картометрический метод	2,5	–

435	954180,6	2370400,6	Картометрический метод	2,5	–
436	954146,4	2370421,0	Картометрический метод	2,5	–
437	954090,1	2370435,2	Картометрический метод	2,5	–
438	954067,2	2370450,6	Картометрический метод	2,5	–
439	954044,4	2370466,1	Картометрический метод	2,5	–
440	954031,8	2370503,6	Картометрический метод	2,5	–
441	954051,3	2370580,1	Картометрический метод	2,5	–
442	954073,0	2370597,2	Картометрический метод	2,5	–
443	954095,1	2370603,4	Картометрический метод	2,5	–
444	954116,6	2370625,9	Картометрический метод	2,5	–
445	954149,2	2370648,7	Картометрический метод	2,5	–
446	954182,0	2370666,2	Картометрический метод	2,5	–
447	954204,3	2370667,0	Картометрический метод	2,5	–
448	954227,0	2370657,0	Картометрический метод	2,5	–
449	954261,2	2370636,6	Картометрический метод	2,5	–
450	954296,6	2370583,7	Картометрический метод	2,5	–
451	954398,8	2370533,2	Картометрический метод	2,5	–
452	954628,0	2370975,1	Картометрический метод	2,5	–
453	954637,0	2371035,0	Картометрический метод	2,5	–
454	954621,5	2371153,7	Картометрический метод	2,5	–
455	954608,2	2371212,8	Картометрический метод	2,5	–
456	954515,0	2371323,2			
457	952895,1	2372636,1	Картометрический метод	2,5	–
458	951305,3	2373430,5	Картометрический метод	2,5	–
459	951296,0	2373381,4	Картометрический метод	2,5	–
460	951285,8	2373353,9	Картометрический метод	2,5	–
461	951252,9	2373336,5	Картометрический метод	2,5	–
462	951515,2	2372863,1	Картометрический метод	2,5	–
463	951538,5	2372836,9	Картометрический метод	2,5	–
464	951573,6	2372789,3	Картометрический метод	2,5	–
465	951543,1	2372706,9	Картометрический метод	2,5	–

466	951522,6	2372657,3	Картометрический метод	2,5	–
467	951456,9	2372622,4	Картометрический метод	2,5	–
468	951378,8	2372625,0	Картометрический метод	2,5	–
469	951355,7	2372645,9	Картометрический метод	2,5	–
470	951309,2	2372698,5	Картометрический метод	2,5	–
471	951295,4	2372773,9	Картометрический метод	2,5	–
472	951327,4	2372813,0	Картометрический метод	2,5	–
473	951114,5	2373152,5	Картометрический метод	2,5	–
474	950988,9	2373234,8	Картометрический метод	2,5	–
475	950965,9	2373255,7	Картометрический метод	2,5	–
476	950949,7	2373396,2	Картометрический метод	2,5	–
477	951031,9	2373594,4	Картометрический метод	2,5	–
478	950611,9	2373801,8	Картометрический метод	2,5	–
479	950636,6	2373732,2	Картометрический метод	2,5	–
480	950942,3	2372978,2	Картометрический метод	2,5	–
481	950965,2	2372962,8	Картометрический метод	2,5	–
482	951002,1	2372866,5	Картометрический метод	2,5	–
483	951003,5	2372828,5	Картометрический метод	2,5	–
484	951114,6	2372528,8	Картометрический метод	2,5	–
485	951468,2	2371689,9	Картометрический метод	2,5	–
486	951690,8	2371703,4	Картометрический метод	2,5	–
487	952027,1	2371655,9	Картометрический метод	2,5	–
488	952115,2	2371686,2	Картометрический метод	2,5	–
489	952114,8	2371697,1	Картометрический метод	2,5	–
490	952091,2	2371734,2	Картометрический метод	2,5	–
491	952090,0	2371766,7	Картометрический метод	2,5	–
492	952141,6	2371882,4	Картометрический метод	2,5	–
493	952174,0	2371910,7	Картометрический метод	2,5	–
494	952185,0	2371916,5	Картометрический метод	2,5	–
495	952218,4	2371917,7	Картометрический метод	2,5	–

496	952354,8	2371846,7	Картометрический метод	2,5	–
497	952378,6	2371804,2	Картометрический метод	2,5	–
498	952338,4	2371683,5	Картометрический метод	2,5	–
499	952364,4	2371581,4	Картометрический метод	2,5	–
500	952365,7	2371543,5	Картометрический метод	2,5	–
501	952333,3	2371515,2	Картометрический метод	2,5	–
502	952201,0	2371472,4	Картометрический метод	2,5	–
503	952168,2	2371455,0	Картометрический метод	2,5	–
504	952124,2	2371437,1	Картометрический метод	2,5	–
505	952101,7	2371441,7	Картометрический метод	2,5	–
506	952079,1	2371451,7	Картометрический метод	2,5	–
507	951966,7	2371474,8	Картометрический метод	2,5	–
508	951686,5	2371513,4	Картометрический метод	2,5	–
509	951520,0	2371491,1	Картометрический метод	2,5	–
510	951509,1	2371485,3	Картометрический метод	2,5	–
511	951453,8	2371472,5	Картометрический метод	2,5	–
512	950998,2	2370506,7	Картометрический метод	2,5	–
513	950991,0	2370397,9	Картометрический метод	2,5	–
514	951275,0	2370560,2	Картометрический метод	2,5	–
515	951671,1	2370710,2	Картометрический метод	2,5	–
516	951726,4	2370723,1	Картометрический метод	2,5	–
517	951771,1	2370719,3	Картометрический метод	2,5	–
518	951939,6	2370687,5	Картометрический метод	2,5	–
519	951995,8	2370673,2	Картометрический метод	2,5	–
520	952041,4	2370647,8	Картометрический метод	2,5	–
521	952076,2	2370611,1	Картометрический метод	2,5	–
522	952122,9	2370553,1	Картометрический метод	2,5	–
523	952137,0	2370472,3	Картометрический метод	2,5	–
524	952166,6	2370272,7	Картометрический метод	2,5	--
525	952147,9	2370174,5	Картометрический метод	2,5	–



526	952095,6	2370080,3	Картометрический метод	2,5	–
527	952086,4	2370025,8	Картометрический метод	2,5	–
528	952054,0	2369997,5			
529	951910,0	2369970,5	Картометрический метод	2,5	–
530	951887,7	2369969,7	Картометрический метод	2,5	–
531	951853,7	2369984,7	Картометрический метод	2,5	–
532	951829,9	2370027,2	Картометрический метод	2,5	–
533	951773,0	2370057,7	Картометрический метод	2,5	–
534	951726,8	2370099,4	Картометрический метод	2,5	–
535	951679,7	2370168,2	Картометрический метод	2,5	–
536	951481,4	2370101,2	Картометрический метод	2,5	–
537	951011,4	2369839,9	Картометрический метод	2,5	–
538	951031,3	2369602,0	Картометрический метод	2,5	–
539	951043,6	2369569,9	Картометрический метод	2,5	–
540	951047,0	2369477,8	Картометрический метод	2,5	–
541	951037,3	2369439,5	Картометрический метод	2,5	–
542	951066,4	2368952,3	Картометрический метод	2,5	–
543	951089,6	2368926,1	Картометрический метод	2,5	–
544	951093,1	2368834,0	Картометрический метод	2,5	–
545	951082,9	2368806,5	Картометрический метод	2,5	–
546	951141,6	2367826,8	Картометрический метод	2,5	–
547	951164,8	2367800,5	Картометрический метод	2,5	–
548	951158,1	2367680,9	Картометрический метод	2,5	–
549	951258,4	2367684,7	Картометрический метод	2,5	–
550	951292,8	2367658,8	Картометрический метод	2,5	–
551	951317,3	2367600,1	Картометрический метод	2,5	–
552	951337,1	2367367,5	Картометрический метод	2,5	–
553	951316,1	2367334,2	Картометрический метод	2,5	–
554	951283,3	2367316,7	Картометрический метод	2,5	–
555	951194,4	2367308,0	Картометрический метод	2,5	–
556	951194,8	2367297,1	Картометрический метод	2,5	–

557	951255,7	2367158,4	Картометрический метод	2,5	–
558	952365,9	2367595,8	Картометрический метод	2,5	–
559	952360,2	2367747,4	Картометрический метод	2,5	–
560	952331,3	2367925,3	Картометрический метод	2,5	–
561	952262,2	2367982,4	Картометрический метод	2,5	–
562	952247,5	2368079,4	Картометрический метод	2,5	–
563	952278,9	2368134,8	Картометрический метод	2,5	–
564	952322,4	2368163,6	Картометрический метод	2,5	–
565	952410,7	2368188,5	Картометрический метод	2,5	–
566	952444,3	2368184,4	Картометрический метод	2,5	–
567	952512,8	2368143,5	Картометрический метод	2,5	–
568	952525,5	2368100,6	Картометрический метод	2,5	–
569	952527,7	2368041,1	Картометрический метод	2,5	–
570	952486,6	2367947,4	Картометрический метод	2,5	–
571	952516,7	2367737,0	Картометрический метод	2,5	–
572	952523,6	2367552,9	Картометрический метод	2,5	–
573	952513,9	2367514,6	Картометрический метод	2,5	–
574	952481,7	2367480,8	Картометрический метод	2,5	–
575	951305,6	2367019,2	Картометрический метод	2,5	–
576	951464,6	2366645,5	Картометрический метод	2,5	–
577	951791,7	2365659,7	Картометрический метод	2,5	–
578	951815,7	2365617,3	Картометрический метод	2,5	–
579	951882,3	2365625,2	Картометрический метод	2,5	–
580	951858,2	2365673,1	Картометрический метод	2,5	–
581	951856,7	2365711,0	Картометрический метод	2,5	–
582	951867,0	2365733,1	Картометрический метод	2,5	–
583	951932,4	2365773,5	Картометрический метод	2,5	–
584	952020,5	2365804,0	Картометрический метод	2,5	–
585	952054,7	2365783,6	Картометрический метод	2,5	–
586	952127,7	2365623,6	Картометрический метод	2,5	–

587	952150,6	2365608,2	Картометрический метод	2,5	–
588	952176,4	2365517,0	Картометрический метод	2,5	–
589	952177,4	2365489,9	Картометрический метод	2,5	–
590	952156,2	2365462,0	Картометрический метод	2,5	–
591	952079,0	2365437,4	Картометрический метод	2,5	–
592	952045,4	2365441,5	Картометрический метод	2,5	–
593	952034,5	2365435,7	Картометрический метод	2,5	–
594	952025,4	2365381,1	Картометрический метод	2,5	–
595	952048,3	2365365,7	Картометрический метод	2,5	–
596	952049,3	2365338,6	Картометрический метод	2,5	–
597	952041,2	2365257,0	Картометрический метод	2,5	–
598	952429,6	2365309,7	Картометрический метод	2,5	–
599	953019,7	2365337,5	Картометрический метод	2,5	–
600	953053,5	2365328,0			
601	953076,4	2365312,6	Картометрический метод	2,5	–
602	953089,8	2365253,4	Картометрический метод	2,5	–
603	953145,5	2365255,5	Картометрический метод	2,5	–
604	953168,0	2365251,0	Картометрический метод	2,5	–
605	953202,6	2365219,8	Картометрический метод	2,5	–
606	953208,8	2365057,3	Картометрический метод	2,5	–
607	953198,7	2365029,8	Картометрический метод	2,5	–
608	953165,9	2365012,3	Картометрический метод	2,5	–
609	952976,6	2365005,1	Картометрический метод	2,5	–
610	952931,8	2365008,8	Картометрический метод	2,5	–
611	952896,9	2365045,5	Картометрический метод	2,5	–
612	952892,8	2365153,8	Картометрический метод	2,5	–
613	952413,9	2365135,6	Картометрический метод	2,5	–
614	951981,4	2365070,3	Картометрический метод	2,5	–
615	951948,0	2365069,0	Картометрический метод	2,5	–
616	951940,4	2364976,5	Картометрический метод	2,5	–
617	951898,7	2364899,0	Картометрический метод	2,5	–

618	951845,1	2364842,7	Картометрический метод	2,5	–
619	951768,6	2364801,9	Картометрический метод	2,5	–
620	951734,0	2364247,3	Картометрический метод	2,5	–
621	951705,7	2364110,6	Картометрический метод	2,5	–
622	951556,5	2363638,3	Картометрический метод	2,5	–
623	951593,7	2362674,2	Картометрический метод	2,5	–
624	951619,3	2362588,4	Картометрический метод	2,5	–
625	951681,5	2362422,6	Картометрический метод	2,5	–
626	951923,2	2362518,8	Картометрический метод	2,5	–
627	951979,3	2362510,1	Картометрический метод	2,5	–
628	952028,0	2362403,5	Картометрический метод	2,5	–
629	952127,2	2362434,5	Картометрический метод	2,5	–
630	952205,0	2362442,9	Картометрический метод	2,5	–
631	952918,8	2362443,5	Картометрический метод	2,5	–
632	953030,0	2362453,2	Картометрический метод	2,5	–
633	953129,0	2362489,6	Картометрический метод	2,5	–
634	953215,5	2362558,0	Картометрический метод	2,5	–
635	953168,9	2362610,4	Картометрический метод	2,5	–
636	953154,2	2362702,0	Картометрический метод	2,5	–
637	953119,9	2362722,4	Картометрический метод	2,5	–
638	953107,3	2362759,9	Картометрический метод	2,5	–
639	953125,0	2362879,8	Картометрический метод	2,5	–
640	953146,4	2362902,4	Картометрический метод	2,5	–
641	953179,2	2362919,9	Картометрический метод	2,5	–
642	953291,4	2362902,5	Картометрический метод	2,5	–
643	953314,1	2362892,6	Картометрический метод	2,5	–
644	953337,7	2362861,0	Картометрический метод	2,5	–
645	953404,1	2362874,4	Картометрический метод	2,5	–
646	953685,8	2362798,5	Картометрический метод	2,5	–
647	953697,2	2362793,5	Картометрический метод	2,5	–

648	953784,8	2362834,9	Картометрический метод	2,5	–
649	953907,1	2362845,0	Картометрический метод	2,5	–
650	954042,4	2362806,9	Картометрический метод	2,5	–
651	954359,7	2362678,2	Картометрический метод	2,5	–
652	954702,9	2362458,5	Картометрический метод	2,5	–
653	955082,2	2362456,9	Картометрический метод	2,5	–
654	955127,4	2362442,4	Картометрический метод	2,5	–
655	950228,6	2369898,1	Картометрический метод	2,5	–
656	950666,0	2370136,5	Картометрический метод	2,5	–
657	950697,0	2370202,7	Картометрический метод	2,5	–
658	950739,8	2370253,1	Картометрический метод	2,5	–
659	950783,3	2370281,9	Картометрический метод	2,5	–
660	950771,4	2370303,1	Картометрический метод	2,5	–
661	950681,9	2370310,7	Картометрический метод	2,5	–
662	950659,0	2370326,1	Картометрический метод	2,5	–
663	950646,7	2370358,2	Картометрический метод	2,5	–
664	950662,7	2370532,4	Картометрический метод	2,5	–
665	950683,9	2370560,3	Картометрический метод	2,5	–
666	950705,8	2370572,0	Картометрический метод	2,5	–
667	950772,7	2370574,4	Картометрический метод	2,5	–
668	951259,1	2371611,9	Картометрический метод	2,5	–
669	950953,2	2372365,7	Картометрический метод	2,5	–
670	950930,7	2372370,3	Картометрический метод	2,5	–
671	950907,6	2372391,1	Картометрический метод	2,5	–
672	950823,4	2372561,7			
673	950779,3	2372549,3	Картометрический метод	2,5	–
674	950382,0	2372122,7	Картометрический метод	2,5	–
675	950441,8	2372010,9	Картометрический метод	2,5	–
676	950390,0	2371900,5	Картометрический метод	2,5	–
677	950357,1	2371883,1	Картометрический метод	2,5	–
678	950301,1	2371891,9	Картометрический метод	2,5	–

679	950290,7	2371869,8	Картометрический метод	2,5	—
680	950258,5	2371836,1	Картометрический метод	2,5	—
681	950236,4	2371829,9	Картометрический метод	2,5	—
682	950202,8	2371834,1	Картометрический метод	2,5	—
683	950157,1	2371865,0	Картометрический метод	2,5	—
684	950097,7	2371966,0	Картометрический метод	2,5	—
685	950094,5	2372052,7	Картометрический метод	2,5	—
686	950104,9	2372074,7	Картометрический метод	2,5	—
687	950695,7	2372703,6	Картометрический метод	2,5	—
688	950761,7	2372727,7	Картометрический метод	2,5	—
689	950712,3	2372861,5	Картометрический метод	2,5	—
690	950711,2	2372894,0	Картометрический метод	2,5	—
691	950732,8	2372911,1	Картометрический метод	2,5	—
692	950403,1	2373713,0	Картометрический метод	2,5	—
693	950350,5	2373624,4	Картометрический метод	2,5	—
694	950306,3	2373611,9	Картометрический метод	2,5	—
695	950181,3	2373678,0	Картометрический метод	2,5	—
696	950169,6	2373693,9	Картометрический метод	2,5	—
697	950157,3	2373726,0	Картометрический метод	2,5	—
698	950165,6	2373807,7	Картометрический метод	2,5	—
699	950207,8	2373874,3	Картометрический метод	2,5	—
700	949431,2	2374074,6	Картометрический метод	2,5	—
701	948879,3	2373599,1	Картометрический метод	2,5	—
702	948673,7	2373423,5	Картометрический метод	2,5	—
703	948640,6	2373411,5	Картометрический метод	2,5	—
704	948510,9	2373298,3	Картометрический метод	2,5	—
705	948468,2	2373242,5	Картометрический метод	2,5	—
706	948468,3	2372927,7	Картометрический метод	2,5	—
707	948458,4	2372894,8	Картометрический метод	2,5	—
708	948392,9	2372854,4	Картометрический метод	2,5	—

709	948350,1	2372804,1	Картометрический метод	2,5	–
710	948317,2	2372786,6	Картометрический метод	2,5	–
711	948251,0	2372767,9	Картометрический метод	2,5	–
712	948206,6	2372760,9	Картометрический метод	2,5	–
713	948210,3	2372657,9	Картометрический метод	2,5	–
714	948254,9	2372659,5	Картометрический метод	2,5	–
715	948289,1	2372639,0	Картометрический метод	2,5	–
716	948312,5	2372607,3	Картометрический метод	2,5	–
717	948346,7	2372586,8	Картометрический метод	2,5	–
718	948359,4	2372543,8	Картометрический метод	2,5	–
719	948349,8	2372500,1	Картометрический метод	2,5	–
720	948307,8	2372428,0	Картометрический метод	2,5	–
721	948287,3	2372378,4	Картометрический метод	2,5	–
722	948244,3	2372333,4	Картометрический метод	2,5	–
723	948222,4	2372321,8	Картометрический метод	2,5	–
724	948189,0	2372320,6	Картометрический метод	2,5	–
725	948181,3	2371913,1	Картометрический метод	2,5	–
726	948504,7	2371913,9	Картометрический метод	2,5	–
727	948740,8	2372172,1	Картометрический метод	2,5	–
728	948750,7	2372205,1	Картометрический метод	2,5	–
729	948783,6	2372222,5	Картометрический метод	2,5	–
730	948861,3	2372230,8	Картометрический метод	2,5	–
731	948895,5	2372210,3	Картометрический метод	2,5	–
732	948955,3	2372098,4	Картометрический метод	2,5	–
733	948956,7	2372060,5	Картометрический метод	2,5	–
734	948946,5	2372033,0	Картометрический метод	2,5	–
735	948903,0	2372004,3	Картометрический метод	2,5	–
736	948826,0	2371974,4	Картометрический метод	2,5	–
737	948792,4	2371978,6	Картометрический метод	2,5	–
738	948631,7	2371793,7	Картометрический метод	2,5	–

739	948577,4	2371753,7	Картометрический метод	2,5	–
740	948500,0	2371734,6	Картометрический метод	2,5	–
741	948332,4	2371744,9	Картометрический метод	2,5	–
742	948191,3	2371636,6	Картометрический метод	2,5	–
743	948114,7	2371595,9	Картометрический метод	2,5	–
744	947949,4	2371541,0			
745	947926,9	2371545,7	Картометрический метод	2,5	–
746	947892,7	2371566,1	Картометрический метод	2,5	–
747	947868,1	2371630,4	Картометрический метод	2,5	–
748	947801,5	2371622,6	Картометрический метод	2,5	–
749	947757,9	2371593,8	Картометрический метод	2,5	–
750	947737,4	2371544,2	Картометрический метод	2,5	–
751	947670,7	2370309,3	Картометрический метод	2,5	–
752	947748,9	2370306,7	Картометрический метод	2,5	–
753	947771,8	2370291,3	Картометрический метод	2,5	–
754	947789,0	2370123,6	Картометрический метод	2,5	–
755	947778,9	2370096,1	Картометрический метод	2,5	–
756	948005,4	2370001,2	Картометрический метод	2,5	–
757	948130,7	2369929,8	Картометрический метод	2,5	–
758	948309,1	2369930,9	Картометрический метод	2,5	–
759	948543,8	2369917,8	Картометрический метод	2,5	–
760	948800,4	2369916,3	Картометрический метод	2,5	–
761	948912,1	2369909,5	Картометрический метод	2,5	–
762	948945,9	2369899,9	Картометрический метод	2,5	–
763	948968,8	2369884,5	Картометрический метод	2,5	–
764	949448,9	2369869,5	Картометрический метод	2,5	–
765	949451,5	2370102,9	Картометрический метод	2,5	–
766	949429,7	2370395,2	Картометрический метод	2,5	–
767	949448,2	2370499,0	Картометрический метод	2,5	–
768	949490,4	2370565,7	Картометрический метод	2,5	–
769	949512,1	2370582,7	Картометрический метод	2,5	–



770	949589,5	2370601,8	Картометрический метод	2,5	–
771	949656,9	2370588,0	Картометрический метод	2,5	–
772	949678,8	2370599,6	Картометрический метод	2,5	–
773	949723,1	2370606,7	Картометрический метод	2,5	–
774	949768,5	2370586,6	Картометрический метод	2,5	–
775	949812,4	2370604,5	Картометрический метод	2,5	–
776	949834,9	2370599,9	Картометрический метод	2,5	–
777	949869,1	2370579,5	Картометрический метод	2,5	–
778	949881,0	2370558,2	Картометрический метод	2,5	–
779	949907,7	2370439,8	Картометрический метод	2,5	–
780	949908,8	2370407,3	Картометрический метод	2,5	–
781	949876,4	2370378,9	Картометрический метод	2,5	–
782	949721,7	2370340,7	Картометрический метод	2,5	–
783	949699,8	2370329,1	Картометрический метод	2,5	–
784	949644,5	2370316,2	Картометрический метод	2,5	–
785	949611,1	2370315,0	Картометрический метод	2,5	–
786	949626,0	2369908,5	Картометрический метод	2,5	–
787	949648,8	2369893,1	Картометрический метод	2,5	–
788	949771,7	2369886,7	Картометрический метод	2,5	–
789	950183,8	2369901,8	Картометрический метод	2,5	–
790	950228,6	2369898,1	Картометрический метод	2,5	–
791	946177,7	2371498,7	Картометрический метод	2,5	–
792	947547,5	2371553,7	Картометрический метод	2,5	–
793	947556,2	2371619,1	Картометрический метод	2,5	–
794	947598,1	2371696,7	Картометрический метод	2,5	–
795	947695,2	2371787,0	Картометрический метод	2,5	–
796	947728,2	2371799,1	Картометрический метод	2,5	–
797	947949,6	2371845,1	Картометрический метод	2,5	–
798	947971,5	2371856,7	Картометрический метод	2,5	–
799	948003,1	2371906,7	Картометрический метод	2,5	–

800	948027,0	2373107,4	Картометрический метод	2,5	–
801	948048,1	2373140,7	Картометрический метод	2,5	–
802	948296,9	2373355,8	Картометрический метод	2,5	–
803	948295,2	2373404,6	Картометрический метод	2,5	–
804	948315,1	2373470,5	Картометрический метод	2,5	–
805	948309,7	2373622,3	Картометрический метод	2,5	–
806	947679,1	2373795,3	Картометрический метод	2,5	–
807	947670,2	2373729,8	Картометрический метод	2,5	–
808	947648,9	2373701,9	Картометрический метод	2,5	–
809	947527,4	2373670,5	Картометрический метод	2,5	–
810	947493,8	2373674,7	Картометрический метод	2,5	–
811	947458,8	2373716,9	Картометрический метод	2,5	–
812	947430,7	2373878,8	Картометрический метод	2,5	–
813	947451,5	2373923,0	Картометрический метод	2,5	–
814	947495,5	2373940,8	Картометрический метод	2,5	–
815	947240,0	2374225,0	Картометрический метод	2,5	–
816	946442,0	2374718,1			
817	946185,0	2374730,8	Картометрический метод	2,5	–
818	945771,0	2374770,5	Картометрический метод	2,5	–
819	945773,9	2374689,1	Картометрический метод	2,5	–
820	945742,2	2374639,1	Картометрический метод	2,5	–
821	945598,6	2374601,5	Картометрический метод	2,5	–
822	945593,3	2374432,9	Картометрический метод	2,5	–
823	945658,7	2372284,0	Картометрический метод	2,5	–
824	946497,0	2372542,2	Картометрический метод	2,5	–
825	946585,3	2372567,1	Картометрический метод	2,5	–
826	946661,9	2372607,9	Картометрический метод	2,5	–
827	946707,3	2372587,8	Картометрический метод	2,5	–
828	946755,5	2372486,3	Картометрический метод	2,5	–
829	946723,9	2372436,3	Картометрический метод	2,5	–
830	946658,4	2372395,9	Картометрический метод	2,5	–

831	946602,5	2372399,3	Картометрический метод	2,5	–
832	945785,9	2372158,2	Картометрический метод	2,5	–
833	945823,0	2372056,3	Картометрический метод	2,5	–
834	945813,2	2372017,9	Картометрический метод	2,5	–
835	945770,1	2371978,3	Картометрический метод	2,5	–
836	945703,6	2371965,1	Картометрический метод	2,5	–
837	945615,7	2371929,3	Картометрический метод	2,5	–
838	945594,4	2371901,4	Картометрический метод	2,5	–
839	945988,2	2371497,3	Картометрический метод	2,5	–
840	946177,7	2371498,7	Картометрический метод	2,5	–
841	950546,4	2374390,8	Картометрический метод	2,5	–
842	950442,7	2374484,8	Картометрический метод	2,5	–
843	950430,6	2374511,5	Картометрический метод	2,5	–
844	950440,6	2374544,4	Картометрический метод	2,5	–
845	950493,9	2374611,4	Картометрический метод	2,5	–
846	950527,0	2374623,4	Картометрический метод	2,5	–
847	950560,8	2374613,7	Картометрический метод	2,5	–
848	950664,5	2374519,7	Картометрический метод	2,5	–
849	951049,8	2374978,1	Картометрический метод	2,5	–
850	951026,2	2375015,3	Картометрический метод	2,5	–
851	951036,0	2375053,6	Картометрический метод	2,5	–
852	951152,8	2375220,4	Картометрический метод	2,5	–
853	951196,4	2375249,0	Картометрический метод	2,5	–
854	951252,6	2375234,8	Картометрический метод	2,5	–
855	952171,9	2376373,2	Картометрический метод	2,5	–
856	953046,9	2376864,4	Картометрический метод	2,5	–
857	953076,6	2376973,9	Картометрический метод	2,5	–
858	953119,4	2377024,2	Картометрический метод	2,5	–
859	953162,9	2377058,2	Картометрический метод	2,5	–
860	954431,5	2377779,5	Картометрический метод	2,5	–

861	954463,5	2377823,9	Картометрический метод	2,5	–
862	954472,2	2377894,7	Картометрический метод	2,5	–
863	954449,0	2377920,9	Картометрический метод	2,5	–
864	953245,1	2377906,6	Картометрический метод	2,5	–
865	952253,8	2377872,5	Картометрический метод	2,5	–
866	949534,5	2377822,3	Картометрический метод	2,5	–
867	950313,8	2374344,6	Картометрический метод	2,5	–
868	950347,6	2374334,9	Картометрический метод	2,5	–
869	950425,9	2374326,9	Картометрический метод	2,5	–
870	950482,2	2374312,6	Картометрический метод	2,5	–
871	950546,4	2374390,8	Картометрический метод	2,5	–
872	939414,4	2377338,3	Картометрический метод	2,5	–
873	938958,4	2377300,8	Картометрический метод	2,5	–
874	938903,0	2376645,8	Картометрический метод	2,5	–
875	939017,4	2376562,7	Картометрический метод	2,5	–
876	939208,2	2376525,8	Картометрический метод	2,5	–
877	939273,6	2376571,6	Картометрический метод	2,5	–
878	939494,2	2376639,1	Картометрический метод	2,5	–
879	939578,7	2376778,0	Картометрический метод	2,5	–
880	939611,3	2376800,9	Картометрический метод	2,5	–
881	939414,4	2377338,3	Картометрический метод	2,5	–
882	938825,2	2377285,3	Картометрический метод	2,5	–
883	938513,8	2377258,3	Картометрический метод	2,5	–
884	938550,2	2376851,3	Картометрический метод	2,5	–
885	938641,5	2376789,2	Картометрический метод	2,5	–
886	938665,7	2376735,6	Картометрический метод	2,5	–
887	938767,4	2376695,6	Картометрический метод	2,5	–
888	938825,2	2377285,3			
889	955043,7	2362298,3	Картометрический метод	2,5	–
890	954753,5	2362303,3	Картометрический метод	2,5	–
891	954652,9	2362310,2	Картометрический метод	2,5	–

892	954287,0	2362539,9	Картометрический метод	2,5	–
893	953981,1	2362663,6	Картометрический метод	2,5	–
894	953890,7	2362692,6	Картометрический метод	2,5	–
895	953824,1	2362684,6	Картометрический метод	2,5	–
896	953736,5	2362643,2	Картометрический метод	2,5	–
897	953703,1	2362642,0	Картометрический метод	2,5	–
898	953658,3	2362645,6	Картометрический метод	2,5	–
899	953444,0	2362707,8	Картометрический метод	2,5	–
900	953444,2	2362702,4	Картометрический метод	2,5	–
901	953502,8	2362628,8	Картометрический метод	2,5	–
902	953505,5	2362558,4	Картометрический метод	2,5	–
903	953420,2	2362457,5	Картометрический метод	2,5	–
904	953387,4	2362440,0	Картометрический метод	2,5	–
905	953365,1	2362439,1	Картометрический метод	2,5	–
906	953342,7	2362443,6	Картометрический метод	2,5	–
907	953170,8	2362274,3	Картометрический метод	2,5	–
908	953137,6	2362267,6	Картометрический метод	2,5	–
909	953014,6	2362273,7	Картометрический метод	2,5	–
910	952412,6	2362266,6	Картометрический метод	2,5	–
911	952418,7	2361822,1	Картометрический метод	2,5	–
912	952487,9	2361765,1	Картометрический метод	2,5	–
913	952535,6	2361685,6	Картометрический метод	2,5	–
914	952598,0	2361514,5	Картометрический метод	2,5	–
915	952635,8	2361120,1	Картометрический метод	2,5	–
916	952545,9	2360850,8	Картометрический метод	2,5	–
917	952540,4	2360140,1	Картометрический метод	2,5	–
918	952532,3	2360063,8	Картометрический метод	2,5	–
919	952479,4	2359991,3	Картометрический метод	2,5	–
920	952425,6	2359940,3	Картометрический метод	2,5	–
921	952272,4	2359863,8	Картометрический метод	2,5	–

922	951876,2	2359728,8	Картометрический метод	2,5	–
923	951553,9	2359699,8	Картометрический метод	2,5	–
924	950774,7	2359658,1	Картометрический метод	2,5	–
925	950366,1	2359555,1	Картометрический метод	2,5	–
926	949988,9	2359502,2	Картометрический метод	2,5	–
927	949776,7	2359510,1	Картометрический метод	2,5	–
928	949774,6	2359282,0	Картометрический метод	2,5	–
929	949753,1	2359259,5	Картометрический метод	2,5	–
930	949720,2	2359247,3	Картометрический метод	2,5	–
931	949679,9	2359137,1	Картометрический метод	2,5	–
932	949637,1	2359092,0	Картометрический метод	2,5	–
933	949583,1	2359046,5	Картометрический метод	2,5	–
934	949505,8	2359027,1	Картометрический метод	2,5	–
935	949439,0	2359024,5	Картометрический метод	2,5	–
936	949360,0	2359048,5	Картометрический метод	2,5	–
937	949185,9	2358938,4	Картометрический метод	2,5	–
938	949142,6	2358904,1	Картометрический метод	2,5	–
939	949098,3	2358614,6	Картометрический метод	2,5	–
940	949120,6	2358615,5	Картометрический метод	2,5	–
941	949143,1	2358611,0	Картометрический метод	2,5	–
942	949201,2	2358553,6	Картометрический метод	2,5	–
943	949223,0	2358565,3	Картометрический метод	2,5	–
944	949245,1	2358571,6	Картометрический метод	2,5	–
945	949278,9	2358562,1	Картометрический метод	2,5	–
946	949359,9	2358489,3	Картометрический метод	2,5	–
947	949361,4	2358451,4	Картометрический метод	2,5	–
948	949351,1	2358429,2	Картометрический метод	2,5	–
949	949233,8	2358294,3	Картометрический метод	2,5	–
950	949223,1	2358283,0	Картометрический метод	2,5	–
951	949201,0	2358276,7	Картометрический метод	2,5	–

952	949136,8	2358209,0	Картометрический метод	2,5	--
953	949092,9	2358190,9	Картометрический метод	2,5	--
954	949048,8	2358178,3	Картометрический метод	2,5	--
955	949015,2	2358182,4	Картометрический метод	2,5	--
956	948958,8	2358196,4	Картометрический метод	2,5	--
957	948912,3	2358243,4	Картометрический метод	2,5	--
958	948865,6	2358295,9	Картометрический метод	2,5	--
959	948863,7	2358344,7	Картометрический метод	2,5	--
960	948897,7	2358612,1			
961	948830,4	2358620,2	Картометрический метод	2,5	--
962	948795,7	2358651,4	Картометрический метод	2,5	--
963	948794,6	2358678,5	Картометрический метод	2,5	--
964	948812,6	2358787,8	Картометрический метод	2,5	--
965	948822,6	2358815,4	Картометрический метод	2,5	--
966	948844,3	2358832,5	Картометрический метод	2,5	--
967	948866,3	2358838,8	Картометрический метод	2,5	--
968	948922,4	2358830,2	Картометрический метод	2,5	--
969	948948,7	2359010,4	Картометрический метод	2,5	--
970	948969,7	2359043,8	Картометрический метод	2,5	--
971	949231,0	2359206,2	Картометрический метод	2,5	--
972	949216,2	2359297,9	Картометрический метод	2,5	--
973	949275,3	2359495,7	Картометрический метод	2,5	--
974	949271,7	2359587,8	Картометрический метод	2,5	--
975	949280,2	2359653,3	Картометрический метод	2,5	--
976	949132,9	2359712,6	Картометрический метод	2,5	--
977	949030,3	2359768,3	Картометрический метод	2,5	--
978	948883,6	2359811,4	Картометрический метод	2,5	--
979	948423,3	2359885,5	Картометрический метод	2,5	--
980	948275,1	2359966,6	Картометрический метод	2,5	--
981	948251,8	2359992,8	Картометрический метод	2,5	--
982	948249,2	2360057,8	Картометрический метод	2,5	--

983	948269,2	2360118,4	Картометрический метод	2,5	–
984	948335,1	2360142,7	Картометрический метод	2,5	–
985	948401,7	2360150,7	Картометрический метод	2,5	–
986	948469,4	2360131,7	Картометрический метод	2,5	–
987	948504,7	2360084,2	Картометрический метод	2,5	–
988	948517,4	2360046,7	Картометрический метод	2,5	–
989	948563,2	2360015,9	Картометрический метод	2,5	–
990	948731,5	2359990,0	Картометрический метод	2,5	–
991	948911,2	2359959,1	Картометрический метод	2,5	–
992	949091,8	2359906,4	Картометрический метод	2,5	–
993	949205,5	2359851,2	Картометрический метод	2,5	–
994	949319,0	2359801,4	Картометрический метод	2,5	–
995	949350,3	2359856,9	Картометрический метод	2,5	–
996	949403,2	2359929,6	Картометрический метод	2,5	–
997	949446,4	2359963,9	Картометрический метод	2,5	–
998	949523,1	2359999,5	Картометрический метод	2,5	–
999	949611,6	2360019,2	Картометрический метод	2,5	–
1000	949958,1	2360000,3	Картометрический метод	2,5	–
1001	950279,6	2360051,0	Картометрический метод	2,5	–
1002	950710,5	2360154,8	Картометрический метод	2,5	–
1003	951512,0	2360197,2	Картометрический метод	2,5	–
1004	951789,7	2360224,4	Картометрический метод	2,5	–
1005	952042,7	2360315,8	Картометрический метод	2,5	–
1006	952052,3	2360923,7	Картометрический метод	2,5	–
1007	952098,8	2361158,7	Картометрический метод	2,5	–
1008	952042,5	2361172,8	Картометрический метод	2,5	–
1009	952031,6	2361166,9	Картометрический метод	2,5	–
1010	951563,4	2361159,5	Картометрический метод	2,5	–
1011	950883,2	2361154,6	Картометрический метод	2,5	–
1012	950745,5	2361252,3	Картометрический метод	2,5	–



1013	950678,3	2361260,5	Картометрический метод	2,5	–
1014	950656,4	2361248,8	Картометрический метод	2,5	–
1015	950515,0	2361156,4	Картометрический метод	2,5	–
1016	949890,5	2361153,7	Картометрический метод	2,5	–
1017	949869,3	2361125,8	Картометрический метод	2,5	–
1018	949814,5	2361101,9	Картометрический метод	2,5	–
1019	949780,8	2361106,0	Картометрический метод	2,5	–
1020	949758,1	2361116,0	Картометрический метод	2,5	–
1021	949711,7	2361163,0	Картометрический метод	2,5	–
1022	949699,5	2361189,7	Картометрический метод	2,5	–
1023	949706,8	2361287,7	Картометрический метод	2,5	–
1024	949727,6	2361326,5	Картометрический метод	2,5	–
1025	949749,5	2361338,2	Картометрический метод	2,5	–
1026	949905,6	2361338,9	Картометрический метод	2,5	–
1027	949928,3	2361328,9	Картометрический метод	2,5	–
1028	949951,4	2361308,1	Картометрический метод	2,5	–
1029	950486,6	2361312,7	Картометрический метод	2,5	–
1030	950594,8	2361398,3	Картометрический метод	2,5	–
1031	950672,1	2361417,6	Картометрический метод	2,5	–
1032	950783,9	2361411,1			
1033	950829,5	2361385,8	Картометрический метод	2,5	–
1034	950921,4	2361318,8	Картометрический метод	2,5	–
1035	951557,1	2361322,0	Картометрический метод	2,5	–
1036	951980,5	2361333,1	Картометрический метод	2,5	–
1037	952087,0	2361462,0	Картометрический метод	2,5	–
1038	952049,8	2361558,2	Картометрический метод	2,5	–
1039	952056,9	2361661,5	Картометрический метод	2,5	–
1040	952109,0	2361755,8	Картометрический метод	2,5	–
1041	952162,8	2361806,7	Картометрический метод	2,5	–
1042	952206,7	2361824,7	Картометрический метод	2,5	–
1043	952189,6	2362263,3	Картометрический метод	2,5	–

1044	952167,4	2362262,5	Картометрический метод	2,5	–
1045	951706,1	2362076,4	Картометрический метод	2,5	–
1046	951684,1	2362070,1	Картометрический метод	2,5	–
1047	951661,6	2362074,7	Картометрический метод	2,5	–
1048	951626,9	2362105,9	Картометрический метод	2,5	–
1049	951417,8	2362607,7	Картометрический метод	2,5	–
1050	951376,9	2363669,4	Картометрический метод	2,5	–
1051	951536,8	2364152,9	Картометрический метод	2,5	–
1052	951535,8	2364180,0	Картометрический метод	2,5	–
1053	951381,1	2364141,5	Картометрический метод	2,5	–
1054	951335,9	2364156,1	Картометрический метод	2,5	–
1055	951323,5	2364188,2	Картометрический метод	2,5	–
1056	951269,0	2364446,5	Картометрический метод	2,5	–
1057	951289,3	2364501,5	Картометрический метод	2,5	–
1058	951322,3	2364513,6	Картометрический метод	2,5	–
1059	951444,1	2364534,5	Картометрический метод	2,5	–
1060	951478,2	2364519,6	Картометрический метод	2,5	–
1061	951522,3	2364532,1	Картометрический метод	2,5	–
1062	951567,1	2364528,4	Картометрический метод	2,5	–
1063	951579,4	2364789,2	Картометрический метод	2,5	–
1064	951411,7	2364799,1	Картометрический метод	2,5	–
1065	951366,6	2364813,7	Картометрический метод	2,5	–
1066	951321,0	2364839,0	Картометрический метод	2,5	–
1067	951251,9	2364896,1	Картометрический метод	2,5	–
1068	951229,0	2364911,5	Картометрический метод	2,5	–
1069	951205,7	2364937,7	Картометрический метод	2,5	–
1070	951201,0	2365062,3	Картометрический метод	2,5	–
1071	951220,4	2365139,0	Картометрический метод	2,5	–
1072	951252,1	2365183,6	Картометрический метод	2,5	–
1073	951294,8	2365234,1	Картометрический метод	2,5	–

1074	951360,0	2365279,9	Картометрический метод	2,5	–
1075	951437,6	2365293,7	Картометрический метод	2,5	–
1076	951616,0	2365295,1	Картометрический метод	2,5	–
1077	951631,7	2365469,3	Картометрический метод	2,5	–
1078	951316,0	2366444,6	Картометрический метод	2,5	–
1079	951271,8	2366432,1	Картометрический метод	2,5	–
1080	951197,3	2366337,0	Картометрический метод	2,5	–
1081	951164,1	2366330,4	Картометрический метод	2,5	–
1082	951118,8	2366350,4	Картометрический метод	2,5	–
1083	951083,7	2366392,4	Картометрический метод	2,5	–
1084	951049,5	2366412,9	Картометрический метод	2,5	–
1085	951037,1	2366444,9	Картометрический метод	2,5	–
1086	951022,3	2366542,0	Картометрический метод	2,5	–
1087	951054,5	2366575,8	Картометрический метод	2,5	–
1088	951153,9	2366601,2	Картометрический метод	2,5	–
1089	951198,9	2366592,1	Картометрический метод	2,5	–
1090	951254,0	2366610,4	Картометрический метод	2,5	–
1091	951008,3	2367214,2	Картометрический метод	2,5	–
1092	950985,4	2367229,6	Картометрический метод	2,5	–
1093	950971,8	2367294,2	Картометрический метод	2,5	–
1094	950799,8	2369832,2	Картометрический метод	2,5	–
1095	950742,5	2369873,5	Картометрический метод	2,5	–
1096	950696,0	2369926,0	Картометрический метод	2,5	–
1097	950345,7	2369745,0	Картометрический метод	2,5	–
1098	950279,9	2369715,5	Картометрический метод	2,5	–
1099	950168,7	2369706,0	Картометрический метод	2,5	–
1100	950012,4	2369711,1	Картометрический метод	2,5	–
1101	949666,9	2369703,8	Картометрический метод	2,5	–
1102	949668,5	2369660,5	Картометрический метод	2,5	–
1103	949636,1	2369632,1	Картометрический метод	2,5	–
1104	949503,4	2369600,1			

1105	949469,6	2369609,7	Картометрический метод	2,5	–
1106	949446,5	2369630,6	Картометрический метод	2,5	–
1107	949421,1	2369716,5	Картометрический метод	2,5	–
1108	949231,3	2369720,4	Картометрический метод	2,5	–
1109	949197,9	2369719,2	Картометрический метод	2,5	–
1110	949202,7	2369589,1	Картометрический метод	2,5	–
1111	949181,6	2369555,8	Картометрический метод	2,5	–
1112	949160,1	2369533,3	Картометрический метод	2,5	–
1113	949026,5	2369528,3	Картометрический метод	2,5	–
1114	948992,3	2369548,8	Картометрический метод	2,5	–
1115	948979,9	2369580,9	Картометрический метод	2,5	–
1116	948890,6	2369583,1	Картометрический метод	2,5	–
1117	948845,3	2369603,1	Картометрический метод	2,5	–
1118	948833,2	2369629,8	Картометрический метод	2,5	–
1119	948818,2	2369732,4	Картометрический метод	2,5	–
1120	948092,9	2369743,8	Картометрический метод	2,5	–
1121	948094,7	2369695,0	Картометрический метод	2,5	–
1122	948128,1	2369696,2	Картометрический метод	2,5	–
1123	948151,0	2369680,8	Картометрический метод	2,5	–
1124	948174,4	2369649,1	Картометрический метод	2,5	–
1125	948188,8	2369562,7	Картометрический метод	2,5	–
1126	948167,9	2369524,0	Картометрический метод	2,5	–
1127	948135,1	2369506,5	Картометрический метод	2,5	–
1128	948012,6	2369502,0	Картометрический метод	2,5	–
1129	947978,9	2369506,2	Картометрический метод	2,5	–
1130	947944,1	2369542,9	Картометрический метод	2,5	–
1131	947877,3	2369540,4	Картометрический метод	2,5	–
1132	947843,7	2369544,6	Картометрический метод	2,5	–
1133	947808,7	2369586,8	Картометрический метод	2,5	–
1134	947793,6	2369694,8	Картометрический метод	2,5	–

1135	947813,5	2369760,7	Картометрический метод	2,5	–
1136	947864,8	2369882,0	Картометрический метод	2,5	–
1137	947535,8	2370032,9	Картометрический метод	2,5	–
1138	947478,8	2370068,8	Картометрический метод	2,5	–
1139	947455,5	2370095,1	Картометрический метод	2,5	–
1140	947442,2	2370154,4	Картометрический метод	2,5	–
1141	947429,7	2370191,9	Картометрический метод	2,5	–
1142	947449,2	2370268,6	Картометрический метод	2,5	–
1143	947469,4	2370323,7	Картометрический метод	2,5	–
1144	947480,0	2370340,4	Картометрический метод	2,5	–
1145	947541,2	2371417,7	Картометрический метод	2,5	–
1146	946550,0	2371381,8	Картометрический метод	2,5	–
1147	946026,9	2371352,0	Картометрический метод	2,5	–
1148	946029,2	2371286,9	Картометрический метод	2,5	–
1149	946064,6	2371233,9	Картометрический метод	2,5	–
1150	946066,2	2371190,5	Картометрический метод	2,5	–
1151	946023,6	2371134,6	Картометрический метод	2,5	–
1152	945958,1	2371094,2	Картометрический метод	2,5	–
1153	945925,1	2371082,2	Картометрический метод	2,5	–
1154	945880,2	2371091,4	Картометрический метод	2,5	–
1155	945856,9	2371117,7	Картометрический метод	2,5	–
1156	945809,8	2371186,6	Картометрический метод	2,5	–
1157	945785,4	2371245,5	Картометрический метод	2,5	–
1158	945806,7	2371273,5	Картометрический метод	2,5	–
1159	945861,0	2371313,4	Картометрический метод	2,5	–
1160	945858,2	2371389,4	Картометрический метод	2,5	–
1161	945418,1	2371840,7	Картометрический метод	2,5	–
1162	945346,6	2371968,5	Картометрический метод	2,5	–
1163	945340,0	2372153,0	Картометрический метод	2,5	–
1164	945094,6	2372155,1	Картометрический метод	2,5	–

1165	945097,3	2372079,1	Картометрический метод	2,5	–
1166	945065,2	2372039,9	Картометрический метод	2,5	–
1167	944854,4	2372010,6	Картометрический метод	2,5	–
1168	944907,5	2370849,7	Картометрический метод	2,5	–
1169	944953,1	2370824,2	Картометрический метод	2,5	–
1170	944942,7	2370802,1	Картометрический метод	2,5	–
1171	944987,6	2370792,8	Картометрический метод	2,5	–
1172	945021,8	2370772,3	Картометрический метод	2,5	–
1173	945039,5	2370593,7	Картометрический метод	2,5	–
1174	945029,7	2370555,3	Картометрический метод	2,5	–
1175	944997,1	2370532,3	Картометрический метод	2,5	–
1176	944863,7	2370522,1			
1177	944818,7	2370531,3	Картометрический метод	2,5	–
1178	944751,7	2370534,3	Картометрический метод	2,5	–
1179	944705,4	2370581,5	Картометрический метод	2,5	–
1180	944700,4	2370717,2	Картометрический метод	2,5	–
1181	944730,3	2370816,1	Картометрический метод	2,5	–
1182	944763,1	2370833,6	Картометрический метод	2,5	–
1183	944681,9	2372466,3	Картометрический метод	2,5	–
1184	944470,1	2372464,1	Картометрический метод	2,5	–
1185	944436,1	2372479,2	Картометрический метод	2,5	–
1186	944401,1	2372521,4	Картометрический метод	2,5	–
1187	944407,8	2372646,6	Картометрический метод	2,5	–
1188	942851,1	2371895,0	Картометрический метод	2,5	–
1189	942843,9	2371786,0	Картометрический метод	2,5	–
1190	942878,1	2371765,5	Картометрический метод	2,5	–
1191	942911,7	2371761,3	Картометрический метод	2,5	–
1192	942955,9	2371773,8	Картометрический метод	2,5	–
1193	943012,0	2371764,9	Картометрический метод	2,5	–
1194	943025,4	2371700,2	Картометрический метод	2,5	–
1195	943027,4	2371645,9	Картометрический метод	2,5	–

1196	943006,3	2371612,5	Картометрический метод	2,5	–
1197	942995,4	2371606,6	Картометрический метод	2,5	–
1198	942928,9	2371593,4	Картометрический метод	2,5	–
1199	942884,0	2371602,6	Картометрический метод	2,5	–
1200	942861,7	2371601,8	Картометрический метод	2,5	–
1201	942868,4	2371417,2	Картометрический метод	2,5	–
1202	943745,0	2370003,0	Картометрический метод	2,5	–
1203	943770,3	2369922,4	Картометрический метод	2,5	–
1204	943880,3	2369964,5	Картометрический метод	2,5	–
1205	943925,2	2369955,2	Картометрический метод	2,5	–
1206	943960,4	2369907,6	Картометрический метод	2,5	–
1207	944017,5	2369871,6	Картометрический метод	2,5	–
1208	944042,9	2369785,6	Картометрический метод	2,5	–
1209	944033,4	2369741,8	Картометрический метод	2,5	–
1210	944000,8	2369718,8	Картометрический метод	2,5	–
1211	943879,0	2369692,6	Картометрический метод	2,5	–
1212	943833,7	2369712,7	Картометрический метод	2,5	–
1213	943712,8	2369664,8	Картометрический метод	2,5	–
1214	943679,2	2369669,0	Картометрический метод	2,5	–
1215	943645,0	2369689,5	Картометрический метод	2,5	–
1216	943583,7	2369839,5	Картометрический метод	2,5	–
1217	943570,0	2369909,6	Картометрический метод	2,5	–
1218	942704,8	2371313,4	Картометрический метод	2,5	–
1219	941705,0	2369368,3	Картометрический метод	2,5	–
1220	941048,0	2368131,1	Картометрический метод	2,5	–
1221	941087,5	2367365,5	Картометрический метод	2,5	–
1222	941057,2	2367282,8	Картометрический метод	2,5	–
1223	941067,3	2367011,2	Картометрический метод	2,5	–
1224	941243,6	2364112,7	Картометрический метод	2,5	–
1225	941270,0	2363422,8	Картометрический метод	2,5	–

1226	941021,9	2362912,8	Картометрический метод	2,5	–
1227	940999,4	2362917,3	Картометрический метод	2,5	–
1228	941247,5	2363427,4	Картометрический метод	2,5	–
1229	941245,4	2363481,7	Картометрический метод	2,5	–
1230	941222,5	2364079,3	Картометрический метод	2,5	–
1231	941080,1	2366369,7	Картометрический метод	2,5	–
1232	941034,7	2367287,4	Картометрический метод	2,5	–
1233	941065,3	2367364,7	Картометрический метод	2,5	–
1234	941025,7	2368130,3	Картометрический метод	2,5	–
1235	942704,2	2371329,7	Картометрический метод	2,5	–
1236	942680,4	2371372,4	Картометрический метод	2,5	–
1237	942591,7	2371358,3	Картометрический метод	2,5	–
1238	942502,4	2371360,5	Картометрический метод	2,5	–
1239	942457,4	2371369,7	Картометрический метод	2,5	–
1240	942443,8	2371439,9	Картометрический метод	2,5	–
1241	942440,4	2371532,3	Картометрический метод	2,5	–
1242	942439,6	2371554,0	Картометрический метод	2,5	–
1243	942482,8	2371593,6	Картометрический метод	2,5	–
1244	942488,3	2371751,5	Картометрический метод	2,5	–
1245	942509,8	2371774,0	Картометрический метод	2,5	–
1246	942531,7	2371785,7	Картометрический метод	2,5	–
1247	942665,5	2371785,1	Картометрический метод	2,5	–
1248	942658,5	2371980,5	Картометрический метод	2,5	–
1249	942701,7	2372020,1	Картометрический метод	2,5	–
1250	944400,8	2372842,0	Картометрический метод	2,5	–
1251	944768,8	2372844,3	Картометрический метод	2,5	–
1252	944803,5	2372807,5	Картометрический метод	2,5	–
1253	944809,2	2372650,1	Картометрический метод	2,5	–
1254	945121,4	2372650,5	Картометрический метод	2,5	–
1255	945166,7	2372630,3	Картометрический метод	2,5	–
1256	945179,0	2372598,2	Картометрический метод	2,5	–



1257	945187,8	2372354,0	Картометрический метод	2,5	–
1258	945466,6	2372353,1	Картометрический метод	2,5	–
1259	945415,7	2374410,3	Картометрический метод	2,5	–
1260	945437,3	2374747,9	Картометрический метод	2,5	–
1261	945168,8	2374771,0	Картометрический метод	2,5	–
1262	945135,6	2374764,4	Картометрический метод	2,5	–
1263	944973,9	2374606,6	Картометрический метод	2,5	–
1264	944628,8	2374589,0	Картометрический метод	2,5	–
1265	944622,0	2374463,8	Картометрический метод	2,5	–
1266	944592,6	2374348,7	Картометрический метод	2,5	–
1267	944618,0	2374262,6	Картометрический метод	2,5	–
1268	944605,1	2373995,9	Картометрический метод	2,5	–
1269	944595,1	2373962,9	Картометрический метод	2,5	–
1270	944562,5	2373940,1	Картометрический метод	2,5	–
1271	944238,7	2373950,3	Картометрический метод	2,5	–
1272	944193,6	2373965,0	Картометрический метод	2,5	–
1273	943881,7	2373954,0	Картометрический метод	2,5	–
1274	943847,9	2373963,7	Картометрический метод	2,5	–
1275	943823,9	2374011,7	Картометрический метод	2,5	–
1276	943829,1	2374180,4	Картометрический метод	2,5	–
1277	943872,3	2374220,0	Картометрический метод	2,5	–
1278	943938,9	2374227,7	Картометрический метод	2,5	–
1279	943986,4	2374463,1	Картометрический метод	2,5	–
1280	944041,1	2374492,2	Картометрический метод	2,5	–
1281	944208,2	2374498,1	Картометрический метод	2,5	–
1282	944243,0	2374461,3	Картометрический метод	2,5	–
1283	944245,1	2374401,6	Картометрический метод	2,5	–
1284	944356,4	2374405,5	Картометрический метод	2,5	–
1285	944402,3	2374369,1	Картометрический метод	2,5	–
1286	944469,2	2374371,5	Картометрический метод	2,5	–

1287	944487,6	2374480,8	Картометрический метод	2,5	–
1288	944504,9	2374622,7	Картометрический метод	2,5	–
1289	944547,0	2374694,8	Картометрический метод	2,5	–
1290	944590,8	2374718,1	Картометрический метод	2,5	–
1291	944913,6	2374734,9	Картометрический метод	2,5	–
1292	945075,7	2374881,9	Картометрический метод	2,5	–
1293	945164,2	2374901,3	Картометрический метод	2,5	–
1294	945488,6	2374874,7	Картометрический метод	2,5	–
1295	945520,6	2374913,8	Картометрический метод	2,5	–
1296	945575,4	2374942,9	Картометрический метод	2,5	–
1297	945664,1	2374956,9	Картометрический метод	2,5	–
1298	945999,6	2374930,7	Картометрический метод	2,5	–
1299	946108,1	2375015,9	Картометрический метод	2,5	–
1300	946285,2	2375054,8	Картометрический метод	2,5	–
1301	946340,9	2375056,7	Картометрический метод	2,5	–
1302	946675,6	2375052,2	Картометрический метод	2,5	–
1303	946709,2	2375047,9	Картометрический метод	2,5	–
1304	946732,2	2375027,0	Картометрический метод	2,5	–
1305	946803,8	2374893,8	Картометрический метод	2,5	–
1306	946794,2	2374850,0	Картометрический метод	2,5	–
1307	946742,0	2374750,4	Картометрический метод	2,5	–
1308	947312,4	2374385,0	Картометрический метод	2,5	–
1309	947392,7	2374322,7	Картометрический метод	2,5	–
1310	947635,8	2374070,7	Картометрический метод	2,5	–
1311	947716,5	2373997,5	Картометрический метод	2,5	–
1312	947807,1	2373957,3	Картометрический метод	2,5	–
1313	948415,7	2373778,0	Картометрический метод	2,5	–
1314	948495,0	2373742,9	Картометрический метод	2,5	–
1315	948564,6	2373669,3	Картометрический метод	2,5	–
1316	948651,2	2373743,0	Картометрический метод	2,5	–

1317	948684,6	2373744,2	Картометрический метод	2,5	–
1318	948718,7	2373723,7	Картометрический метод	2,5	–
1319	949368,2	2374278,6	Картометрический метод	2,5	–
1320	949401,2	2374290,6			
1321	949502,4	2374267,0	Картометрический метод	2,5	–
1322	949523,0	2374316,6	Картометрический метод	2,5	–
1323	949555,6	2374339,5	Картометрический метод	2,5	–
1324	949589,0	2374340,7	Картометрический метод	2,5	–
1325	949735,4	2374302,4	Картометрический метод	2,5	–
1326	949758,6	2374276,1	Картометрический метод	2,5	–
1327	949761,1	2374205,7	Картометрический метод	2,5	–
1328	950189,2	2374085,2	Картометрический метод	2,5	–
1329	950197,0	2374177,7	Картометрический метод	2,5	–
1330	950207,0	2374210,6	Картометрический метод	2,5	–
1331	950204,7	2374275,6	Картометрический метод	2,5	–
1332	950236,8	2374314,7	Картометрический метод	2,5	–
1333	950291,5	2374343,8	Картометрический метод	2,5	–
1334	949523,3	2377821,9	Картометрический метод	2,5	–
1335	948509,4	2377797,9	Картометрический метод	2,5	–
1336	946281,3	2377732,1	Картометрический метод	2,5	–
1337	944611,1	2377658,4	Картометрический метод	2,5	–
1338	943453,7	2377591,4	Картометрический метод	2,5	–
1339	943443,6	2377558,5	Картометрический метод	2,5	–
1340	943348,1	2377419,3	Картометрический метод	2,5	–
1341	943383,2	2377371,6	Картометрический метод	2,5	–
1342	943386,9	2377263,0	Картометрический метод	2,5	–
1343	943377,1	2377224,6	Картометрический метод	2,5	–
1344	943355,4	2377207,6	Картометрический метод	2,5	–
1345	943245,5	2377160,3	Картометрический метод	2,5	–
1346	943189,2	2377174,7	Картометрический метод	2,5	–
1347	943165,8	2377206,5	Картометрический метод	2,5	–

1348	943164,7	2377239,0	Картометрический метод	2,5	–
1349	943015,8	2377353,5	Картометрический метод	2,5	–
1350	942835,7	2377401,6	Картометрический метод	2,5	–
1351	942757,9	2377393,5	Картометрический метод	2,5	–
1352	942761,3	2377295,8	Картометрический метод	2,5	–
1353	943028,7	2376978,9	Картометрический метод	2,5	–
1354	943064,2	2376920,3	Картометрический метод	2,5	–
1355	943120,3	2376911,4	Картометрический метод	2,5	–
1356	943154,4	2376890,8	Картометрический метод	2,5	–
1357	943166,3	2376869,5	Картометрический метод	2,5	–
1358	943179,0	2376826,4	Картометрический метод	2,5	–
1359	943158,4	2376776,8	Картометрический метод	2,5	–
1360	943018,3	2376636,0	Картометрический метод	2,5	–
1361	942985,2	2376624,0	Картометрический метод	2,5	–
1362	942942,0	2376584,5	Картометрический метод	2,5	–
1363	942808,7	2376569,0	Картометрический метод	2,5	–
1364	942752,5	2376583,3	Картометрический метод	2,5	–
1365	942672,6	2376634,9	Картометрический метод	2,5	–
1366	942324,0	2377041,5	Картометрический метод	2,5	–
1367	942288,7	2377094,7	Картометрический метод	2,5	–
1368	942275,5	2377154,0	Картометрический метод	2,5	–
1369	942252,8	2377490,3	Картометрический метод	2,5	–
1370	942262,4	2377534,1	Картометрический метод	2,5	–
1371	941304,9	2377490,3	Картометрический метод	2,5	–
1372	940559,4	2377442,9	Картометрический метод	2,5	–
1373	939603,3	2377355,7	Картометрический метод	2,5	–
1374	939800,1	2376823,8	Картометрический метод	2,5	–
1375	939834,8	2376786,9	Картометрический метод	2,5	–
1376	939848,8	2376705,8	Картометрический метод	2,5	–
1377	939839,7	2376645,6	Картометрический метод	2,5	–

1378	939904,3	2376071,1	Картометрический метод	2,5	–
1379	939894,4	2376032,7	Картометрический метод	2,5	–
1380	939862,2	2375998,9	Картометрический метод	2,5	–
1381	939796,3	2375969,4	Картометрический метод	2,5	–
1382	939707,7	2375950,0	Картометрический метод	2,5	–
1383	939688,1	2375873,2	Картометрический метод	2,5	–
1384	939485,6	2375283,9	Картометрический метод	2,5	–
1385	939432,2	2375216,7	Картометрический метод	2,5	–
1386	939389,0	2375177,1	Картометрический метод	2,5	–
1387	939357,7	2375116,2	Картометрический метод	2,5	–
1388	939302,8	2375092,5	Картометрический метод	2,5	–
1389	939269,2	2375096,7	Картометрический метод	2,5	–
1390	939155,9	2375147,2	Картометрический метод	2,5	–
1391	939064,7	2375203,8	Картометрический метод	2,5	–
1392	939017,1	2375289,3			
1393	939003,1	2375370,4	Картометрический метод	2,5	–
1394	939022,0	2375469,0	Картометрический метод	2,5	–
1395	939234,6	2376085,9	Картометрический метод	2,5	–
1396	938844,2	2376409,8	Картометрический метод	2,5	–
1397	938629,8	2376484,0	Картометрический метод	2,5	–
1398	938551,3	2376497,6	Картометрический метод	2,5	–
1399	938373,1	2376491,4	Картометрический метод	2,5	–
1400	936333,4	2376137,6	Картометрический метод	2,5	–
1401	931596,7	2375738,7	Картометрический метод	2,5	–
1402	931240,1	2375731,8	Картометрический метод	2,5	–
1403	927247,0	2375434,7	Картометрический метод	2,5	–
1404	926980,7	2375398,1	Картометрический метод	2,5	–
1405	926941,7	2374916,2	Картометрический метод	2,5	–
1406	926901,0	2374805,6	Картометрический метод	2,5	–
1407	926907,1	2374631,1	Картометрический метод	2,5	–
1408	926854,2	2374547,3	Картометрический метод	2,5	–

1409	926821,2	2374535,2	Картометрический метод	2,5	—
1410	926765,5	2374533,3	Картометрический метод	2,5	—
1411	927176,9	2369267,3	Картометрический метод	2,5	—
1412	927201,6	2367684,4	Картометрический метод	2,5	—
1413	928383,4	2367695,4	Картометрический метод	2,5	—
1414	928450,8	2367681,5	Картометрический метод	2,5	—
1415	928573,5	2367680,6	Картометрический метод	2,5	—
1416	928607,9	2367654,5	Картометрический метод	2,5	—
1417	928620,7	2367611,3	Картометрический метод	2,5	—
1418	928625,7	2367475,0	Картометрический метод	2,5	—
1419	928586,4	2367331,7	Картометрический метод	2,5	—
1420	928522,5	2367252,8	Картометрический метод	2,5	—
1421	928435,0	2367205,9	Картометрический метод	2,5	—
1422	928368,3	2367198,0	Картометрический метод	2,5	—
1423	927208,8	2367187,8	Картометрический метод	2,5	—
1424	927226,8	2365511,8	Картометрический метод	2,5	—
1425	927227,6	2365490,0	Картометрический метод	2,5	—
1426	927273,2	2365464,4	Картометрический метод	2,5	—
1427	927329,1	2365461,0	Картометрический метод	2,5	—
1428	927374,4	2365440,9	Картометрический метод	2,5	—
1429	927387,0	2365403,1	Картометрический метод	2,5	—
1430	927390,1	2365321,3	Картометрический метод	2,5	—
1431	927374,2	2365151,4	Картометрический метод	2,5	—
1432	927277,0	2365065,9	Картометрический метод	2,5	—
1433	927233,5	2365036,9	Картометрический метод	2,5	—
1434	927294,6	2363717,5	Картометрический метод	2,5	—
1435	927310,5	2363592,5	Картометрический метод	2,5	—
1436	929370,0	2361372,9	Картометрический метод	2,5	—
1437	929449,2	2361343,3	Картометрический метод	2,5	—
1438	929503,8	2361372,7	Картометрический метод	2,5	—

1439	929560,1	2361358,5	Картометрический метод	2,5	—
1440	929662,9	2361297,0	Картометрический метод	2,5	—
1441	929686,7	2361259,7	Картометрический метод	2,5	—
1442	929732,3	2361234,1	Картометрический метод	2,5	—
1443	929756,0	2361196,9	Картометрический метод	2,5	—
1444	929746,8	2361147,4	Картометрический метод	2,5	—
1445	930588,7	2360721,7	Картометрический метод	2,5	—
1446	930635,0	2360679,8	Картометрический метод	2,5	—
1447	930682,1	2360616,2	Картометрический метод	2,5	—
1448	930708,4	2360513,5	Картометрический метод	2,5	—
1449	930711,3	2360153,5	Картометрический метод	2,5	—
1450	930745,3	2360138,4	Картометрический метод	2,5	—
1451	930768,7	2360112,1	Картометрический метод	2,5	—
1452	930825,0	2360097,9	Картометрический метод	2,5	—
1453	930849,4	2360044,3	Картометрический метод	2,5	—
1454	930855,8	2359880,9	Картометрический метод	2,5	—
1455	930835,0	2359841,8	Картометрический метод	2,5	—
1456	930791,1	2359823,7	Картометрический метод	2,5	—
1457	930657,2	2359824,0	Картометрический метод	2,5	—
1458	930612,1	2359838,6	Картометрический метод	2,5	—
1459	930556,4	2359836,4	Картометрический метод	2,5	—
1460	930488,1	2359871,9	Картометрический метод	2,5	—
1461	930476,1	2359893,3	Картометрический метод	2,5	—
1462	930447,6	2360050,4	Картометрический метод	2,5	—
1463	930479,1	2360100,8	Картометрический метод	2,5	—
1464	930512,3	2360107,5	Картометрический метод	2,5	—
1465	930506,1	2360265,5	Картометрический метод	2,5	—
1466	930439,5	2360257,5	Картометрический метод	2,5	—
1467	930360,7	2360276,2	Картометрический метод	2,5	—
1468	929780,4	2360570,1	Картометрический метод	2,5	—
1469	929718,2	2360447,6	Картометрический метод	2,5	—

1470	929674,8	2360418,6	Картометрический метод	2,5	–
1471	929630,2	2360416,9	Картометрический метод	2,5	–
1472	929504,9	2360483,0	Картометрический метод	2,5	–
1473	929701,7	2360015,8	Картометрический метод	2,5	–
1474	929782,1	2359669,6	Картометрический метод	2,5	–
1475	929867,4	2359487,3	Картометрический метод	2,5	–
1476	929967,8	2359202,0	Картометрический метод	2,5	–
1477	930024,2	2358904,0	Картометрический метод	2,5	–
1478	930027,9	2358527,6	Картометрический метод	2,5	–
1479	930104,4	2358285,0	Картометрический метод	2,5	–
1480	930175,4	2357900,3	Картометрический метод	2,5	–
1481	930354,5	2357885,6	Картометрический метод	2,5	–
1482	930568,0	2357844,9	Картометрический метод	2,5	–
1483	930736,8	2357808,0	Картометрический метод	2,5	–
1484	930895,3	2357748,8	Картометрический метод	2,5	–
1485	931077,0	2357668,7	Картометрический метод	2,5	–
1486	931351,2	2357505,1	Картометрический метод	2,5	–
1487	931715,6	2357317,7	Картометрический метод	2,5	–
1488	931873,9	2357264,0	Картометрический метод	2,5	–
1489	931918,3	2357271,2	Картометрический метод	2,5	–
1490	932031,6	2357226,7	Картометрический метод	2,5	–
1491	932101,0	2357164,0	Картометрический метод	2,5	–
1492	932490,1	2356917,7	Картометрический метод	2,5	–
1493	933000,6	2356425,5	Картометрический метод	2,5	–
1494	933161,6	2356306,5	Картометрический метод	2,5	–
1495	933309,4	2356236,1	Картометрический метод	2,5	–
1496	933503,1	2356413,0	Картометрический метод	2,5	–
1497	933644,4	2356505,9	Картометрический метод	2,5	–
1498	933786,1	2356587,9	Картометрический метод	2,5	–
1499	933939,4	2356659,5	Картометрический метод	2,5	–



1500	934356,9	2356818,0	Картометрический метод	2,5	–
1501	934604,8	2357035,1	Картометрический метод	2,5	–
1502	934876,2	2357220,4	Картометрический метод	2,5	–
1503	935149,8	2357351,2	Картометрический метод	2,5	–
1504	935303,8	2357406,4	Картометрический метод	2,5	–
1505	935458,4	2357445,3	Картометрический метод	2,5	–
1506	935591,0	2357477,9	Картометрический метод	2,5	–
1507	935801,9	2357502,6	Картометрический метод	2,5	–
1508	936036,0	2357506,5	Картометрический метод	2,5	–
1509	936129,6	2357395,8	Картометрический метод	2,5	–
1510	936231,6	2357356,3	Картометрический метод	2,5	–
1511	936321,1	2357349,0	Картометрический метод	2,5	–
1512	936366,8	2357323,6	Картометрический метод	2,5	–
1513	936389,1	2357324,5	Картометрический метод	2,5	–
1514	936421,8	2357342,1	Картометрический метод	2,5	–
1515	936489,3	2357328,5	Картометрический метод	2,5	–
1516	936566,8	2357342,5	Картометрический метод	2,5	–
1517	936600,9	2357327,5	Картометрический метод	2,5	–
1518	936667,5	2357335,6	Картометрический метод	2,5	–
1519	936766,2	2357377,7	Картометрический метод	2,5	–
1520	937176,2	2357165,3	Картометрический метод	2,5	–
1521	937311,2	2357138,0	Картометрический метод	2,5	–
1522	937531,7	2357201,3	Картометрический метод	2,5	–
1523	937654,2	2357206,2	Картометрический метод	2,5	–
1524	937699,2	2357197,1	Картометрический метод	2,5	–
1525	937735,9	2357394,7	Картометрический метод	2,5	–
1526	937934,2	2358018,0	Картометрический метод	2,5	–
1527	938035,4	2358278,0	Картометрический метод	2,5	–
1528	938118,9	2358422,9	Картометрический метод	2,5	–
1529	938340,4	2358742,1	Картометрический метод	2,5	–

1530	938447,1	2358866,1	Картометрический метод	2,5	–
1531	938695,0	2359082,8	Картометрический метод	2,5	–
1532	938947,3	2359473,9	Картометрический метод	2,5	–
1533	939128,3	2359693,3	Картометрический метод	2,5	–
1534	939246,3	2359812,3	Картометрический метод	2,5	–
1535	939647,5	2360105,7	Картометрический метод	2,5	–
1536	939789,5	2360182,0			
1537	939976,0	2360260,1	Картометрический метод	2,5	–
1538	940262,8	2360342,1	Картометрический метод	2,5	–
1539	940617,5	2360399,5	Картометрический метод	2,5	–
1540	940795,3	2360417,4	Картометрический метод	2,5	–
1541	940895,1	2360432,2	Картометрический метод	2,5	–
1542	941175,4	2360394,2	Картометрический метод	2,5	–
1543	941377,6	2360358,6	Картометрический метод	2,5	–
1544	941479,1	2360329,9	Картометрический метод	2,5	–
1545	941627,1	2360254,1	Картометрический метод	2,5	–
1546	941818,3	2360212,7	Картометрический метод	2,5	–
1547	941976,8	2360153,6	Картометрический метод	2,5	–
1548	942235,7	2360093,1	Картометрический метод	2,5	–
1549	942349,0	2360048,6	Картометрический метод	2,5	–
1550	942530,0	2359985,0	Картометрический метод	2,5	–
1551	942700,5	2359904,6	Картометрический метод	2,5	–
1552	942746,3	2359873,8	Картометрический метод	2,5	–
1553	942816,5	2359789,6	Картометрический метод	2,5	–
1554	943042,7	2359711,5	Картометрический метод	2,5	–
1555	943214,7	2359593,2	Картометрический метод	2,5	–
1556	943384,3	2359534,6	Картометрический метод	2,5	–
1557	943586,9	2359488,2	Картометрический метод	2,5	–
1558	944147,2	2359706,1	Картометрический метод	2,5	–
1559	944423,0	2359782,2	Картометрический метод	2,5	–
1560	944589,4	2359805,0	Картометрический метод	2,5	–

1561	944756,5	2359811,6	Картометрический метод	2,5	–
1562	944924,0	2359807,3	Картометрический метод	2,5	–
1563	945091,9	2359792,2	Картометрический метод	2,5	–
1564	945395,6	2359728,1	Картометрический метод	2,5	–
1565	945497,5	2359688,6	Картометрический метод	2,5	–
1566	945656,4	2359618,8	Картометрический метод	2,5	–
1567	945827,3	2359527,8	Картометрический метод	2,5	–
1568	946056,3	2359379,2	Картометрический метод	2,5	–
1569	946112,9	2359359,7	Картометрический метод	2,5	–
1570	946281,2	2359333,8	Картометрический метод	2,5	–
1571	946540,1	2359273,4	Картометрический метод	2,5	–
1572	946845,8	2359160,6	Картометрический метод	2,5	–
1573	947107,5	2359029,7	Картометрический метод	2,5	–
1574	947394,1	2358834,7	Картометрический метод	2,5	–
1575	947637,7	2358599,9	Картометрический метод	2,5	–
1576	947849,6	2358320,5	Картометрический метод	2,5	–
1577	947994,1	2358054,7	Картометрический метод	2,5	–
1578	948117,6	2357755,5	Картометрический метод	2,5	–
1579	948197,4	2357432,9	Картометрический метод	2,5	–
1580	948222,3	2357091,8	Картометрический метод	2,5	–
1581	948256,6	2357071,4	Картометрический метод	2,5	–
1582	948423,0	2357094,4	Картометрический метод	2,5	–
1583	948634,8	2357097,5	Картометрический метод	2,5	–
1584	948914,3	2357081,6	Картометрический метод	2,5	–
1585	949206,7	2357022,8	Картометрический метод	2,5	–
1586	949376,3	2356964,5	Картометрический метод	2,5	–
1587	949512,4	2356910,2	Картометрический метод	2,5	–
1588	949650,2	2356812,6	Картометрический метод	2,5	–
1589	949743,0	2356724,1	Картометрический метод	2,5	–
1590	949958,5	2356635,1	Картометрический метод	2,5	–

1591	950050,5	2356568,2	Картометрический метод	2,5	–
1592	950283,0	2356333,4	Картометрический метод	2,5	–
1593	950437,5	2356100,8	Картометрический метод	2,5	–
1594	950750,4	2356086,4	Картометрический метод	2,5	–
1595	951076,4	2356023,6	Картометрический метод	2,5	–
1596	951361,2	2356154,6	Картометрический метод	2,5	–
1597	951504,0	2356209,2	Картометрический метод	2,5	–
1598	951791,1	2356280,5	Картометрический метод	2,5	–
1599	952146,6	2356316,6	Картометрический метод	2,5	–
1600	952482,5	2356286,8	Картометрический метод	2,5	–
1601	952638,6	2356287,7	Картометрический метод	2,5	–
1602	952750,8	2356270,5	Картометрический метод	2,5	–
1603	952817,0	2356289,5	Картометрический метод	2,5	–
1604	953046,9	2356396,4	Картометрический метод	2,5	–
1605	953256,1	2356464,6	Картометрический метод	2,5	–
1606	953632,8	2356528,6	Картометрический метод	2,5	–
1607	953866,9	2356532,6	Картометрический метод	2,5	–
1608	954001,0	2356527,2			
1609	954315,0	2356762,2	Картометрический метод	2,5	–
1610	954533,5	2356874,0	Картометрический метод	2,5	–
1611	954687,3	2356934,5	Картометрический метод	2,5	–
1612	954912,8	2357149,5	Картометрический метод	2,5	–
1613	955172,7	2357344,3	Картометрический метод	2,5	–
1614	955258,8	2357423,6	Картометрический метод	2,5	–
1615	955102,9	2357693,8	Картометрический метод	2,5	–
1616	954856,9	2357987,5	Картометрический метод	2,5	–
1617	954676,2	2358321,7	Картометрический метод	2,5	–
1618	954577,6	2358556,3	Картометрический метод	2,5	–
1619	954474,0	2358915,4	Картометрический метод	2,5	–
1620	954449,8	2359245,1	Картометрический метод	2,5	–
1621	954482,9	2359815,6	Картометрический метод	2,5	–

1622	954547,4	2360159,6	Картометрический метод	2,5	–
1623	954533,1	2360522,2	Картометрический метод	2,5	–
1624	954555,2	2360528,5	Картометрический метод	2,5	–
1625	954552,2	2360604,3	Картометрический метод	2,5	–
1626	954628,1	2360943,3	Картометрический метод	2,5	–
1627	954758,5	2361317,0	Картометрический метод	2,5	–
1628	954834,7	2361937,9	Картометрический метод	2,5	–
1629	955043,7	2362298,3	Картометрический метод	2,5	–
1630	928879,8	2361070,1	Картометрический метод	2,5	–
1631	928933,8	2361115,8	Картометрический метод	2,5	–
1632	926897,7	2363303,7	Картометрический метод	2,5	–
1633	926850,0	2363383,8	Картометрический метод	2,5	–
1634	926824,2	2363475,7	Картометрический метод	2,5	–
1635	926801,3	2363491,2	Картометрический метод	2,5	–
1636	926744,8	2363510,9	Картометрический метод	2,5	–
1637	926721,7	2363531,9	Картометрический метод	2,5	–
1638	926704,3	2363695,1	Картометрический метод	2,5	–
1639	926712,0	2363788,2	Картометрический метод	2,5	–
1640	926732,8	2363827,3	Картометрический метод	2,5	–
1641	926776,1	2363861,7	Картометрический метод	2,5	–
1642	926733,8	2364979,8	Картометрический метод	2,5	–
1643	926544,4	2364972,7	Картометрический метод	2,5	–
1644	926465,8	2364986,1	Картометрический метод	2,5	–
1645	926397,4	2365027,2	Картометрический метод	2,5	–
1646	926213,0	2365184,2	Картометрический метод	2,5	–
1647	926035,9	2365445,2	Картометрический метод	2,5	–
1648	926022,5	2365504,8	Картометрический метод	2,5	–
1649	926008,3	2365586,2	Картометрический метод	2,5	–
1650	925983,6	2365650,9	Картометрический метод	2,5	–
1651	925981,9	2365694,5	Картометрический метод	2,5	–

1652	926014,1	2365728,5	Картометрический метод	2,5	–
1653	926134,2	2365798,5	Картометрический метод	2,5	–
1654	926222,1	2365834,6	Картометрический метод	2,5	–
1655	926255,7	2365830,4	Картометрический метод	2,5	–
1656	926301,0	2365810,3	Картометрический метод	2,5	–
1657	926368,7	2365790,9	Картометрический метод	2,5	–
1658	926437,3	2365744,4	Картометрический метод	2,5	–
1659	926579,2	2365531,2	Картометрический метод	2,5	–
1660	926648,1	2365479,1	Картометрический метод	2,5	–
1661	926726,0	2365482,1	Картометрический метод	2,5	–
1662	926709,1	2367431,4	Картометрический метод	2,5	–
1663	926676,1	2369238,0	Картометрический метод	2,5	–
1664	926635,6	2369739,0	Картометрический метод	2,5	–
1665	926380,4	2369702,5	Картометрический метод	2,5	–
1666	926324,7	2369700,4	Картометрический метод	2,5	–
1667	926256,9	2369725,3	Картометрический метод	2,5	–
1668	926201,4	2369717,8	Картометрический метод	2,5	–
1669	926167,8	2369722,0	Картометрический метод	2,5	–
1670	926144,9	2369737,6	Картометрический метод	2,5	–
1671	926121,5	2369769,5	Картометрический метод	2,5	–
1672	926105,0	2369916,4	Картометрический метод	2,5	–
1673	926112,1	2370025,9	Картометрический метод	2,5	–
1674	926186,8	2370121,5	Картометрический метод	2,5	–
1675	926229,9	2370161,3	Картометрический метод	2,5	–
1676	926306,9	2370191,4	Картометрический метод	2,5	–
1677	926595,1	2370240,1	Картометрический метод	2,5	–
1678	926227,9	2374918,6	Картометрический метод	2,5	–
1679	926257,9	2375018,0	Картометрический метод	2,5	–
1680	926300,2	2375085,0			
1681	926365,3	2375136,4	Картометрический метод	2,5	–
1682	926453,6	2375161,4	Картометрический метод	2,5	–

1683	926492,2	2375654,2	Картометрический метод	2,5	–
1684	926533,6	2375748,5	Картометрический метод	2,5	–
1685	926587,2	2375810,4	Картометрический метод	2,5	–
1686	926652,5	2375856,4	Картометрический метод	2,5	–
1687	926707,8	2375869,2	Картометрический метод	2,5	–
1688	926852,0	2375890,6	Картометрический метод	2,5	–
1689	926868,3	2376065,9	Картометрический метод	2,5	–
1690	926889,6	2376093,9	Картометрический метод	2,5	–
1691	926933,2	2376122,7	Картометрический метод	2,5	–
1692	927078,2	2376122,3	Картометрический метод	2,5	–
1693	927146,7	2376075,5	Картометрический метод	2,5	–
1694	927191,3	2376077,1	Картометрический метод	2,5	–
1695	927225,1	2376067,3	Картометрический метод	2,5	–
1696	927271,3	2376019,8	Картометрический метод	2,5	–
1697	927285,3	2375938,4	Картометрический метод	2,5	–
1698	931211,6	2376232,6	Картометрический метод	2,5	–
1699	931568,2	2376239,5	Картометрический метод	2,5	–
1700	936271,7	2376631,1	Картометрический метод	2,5	–
1701	938322,3	2376990,4	Картометрический метод	2,5	–
1702	938103,6	2377189,7	Картометрический метод	2,5	–
1703	938091,3	2377222,0	Картометрический метод	2,5	–
1704	937746,8	2377188,3	Картометрический метод	2,5	–
1705	936344,7	2377102,0	Картометрический метод	2,5	–
1706	934852,5	2377039,7	Картометрический метод	2,5	–
1707	932847,1	2376987,0	Картометрический метод	2,5	–
1708	928326,7	2376782,3	Картометрический метод	2,5	–
1709	928332,9	2376602,4	Картометрический метод	2,5	–
1710	924843,1	2376585,9	Картометрический метод	2,5	–
1711	924861,5	2376051,1	Картометрический метод	2,5	–
1712	923323,2	2376036,1	Картометрический метод	2,5	–

1713	922442,9	2376016,7	Картометрический метод	2,5	—
1714	921160,9	2376005,2	Картометрический метод	2,5	—
1715	921184,1	2377931,1	Картометрический метод	2,5	—
1716	921138,8	2377951,4	Картометрический метод	2,5	—
1717	921093,7	2377966,3	Картометрический метод	2,5	—
1718	921060,1	2377970,6	Картометрический метод	2,5	—
1719	921027,0	2377958,6	Картометрический метод	2,5	—
1720	920939,0	2377922,8	Картометрический метод	2,5	—
1721	920873,7	2377876,8	Картометрический метод	2,5	—
1722	920840,6	2377864,7	Картометрический метод	2,5	—
1723	920707,2	2377854,7	Картометрический метод	2,5	—
1724	920642,2	2377797,8	Картометрический метод	2,5	—
1725	920614,0	2377643,7	Картометрический метод	2,5	—
1726	920730,6	2377494,5	Картометрический метод	2,5	—
1727	920731,2	2377478,1	Картометрический метод	2,5	—
1728	920665,4	2377443,1	Картометрический метод	2,5	—
1729	920633,9	2377387,3	Картометрический метод	2,5	—
1730	920620,6	2377124,3	Картометрический метод	2,5	—
1731	920587,5	2377112,2	Картометрический метод	2,5	—
1732	920508,8	2377131,4	Картометрический метод	2,5	—
1733	920486,9	2377119,7	Картометрический метод	2,5	—
1734	920445,0	2377041,7	Картометрический метод	2,5	—
1735	920411,8	2377035,1	Картометрический метод	2,5	—
1736	920388,9	2377050,7	Картометрический метод	2,5	—
1737	920374,8	2377137,7	Картометрический метод	2,5	—
1738	920362,5	2377170,1	Картометрический метод	2,5	—
1739	920317,2	2377190,5	Картометрический метод	2,5	—
1740	920210,2	2377061,0	Картометрический метод	2,5	—
1741	920188,1	2377054,8	Картометрический метод	2,5	—
1742	920143,3	2377058,7	Картометрический метод	2,5	—



1743	920085,8	2377111,4	Картометрический метод	2,5	–
1744	920052,2	2377115,7	Картометрический метод	2,5	–
1745	920041,2	2377109,9	Картометрический метод	2,5	–
1746	920020,8	2377054,5	Картометрический метод	2,5	–
1747	920057,4	2376962,7	Картометрический метод	2,5	–
1748	920047,4	2376929,6	Картометрический метод	2,5	–
1749	920014,7	2376906,6	Картометрический метод	2,5	–
1750	919992,5	2376905,8	Картометрический метод	2,5	–
1751	919947,5	2376915,2	Картометрический метод	2,5	–
1752	919924,5	2376936,3			
1753	919876,6	2377033,1	Картометрический метод	2,5	–
1754	919830,9	2377064,4	Картометрический метод	2,5	–
1755	919763,5	2377078,5	Картометрический метод	2,5	–
1756	919607,8	2377067,7	Картометрический метод	2,5	–
1757	919462,8	2377068,2	Картометрический метод	2,5	–
1758	919418,8	2377050,3	Картометрический метод	2,5	–
1759	919354,0	2376987,9	Картометрический метод	2,5	–
1760	919299,3	2376958,7	Картометрический метод	2,5	–
1761	919221,7	2376945,1	Картометрический метод	2,5	–
1762	919031,8	2376955,0	Картометрический метод	2,5	–
1763	919009,9	2376943,3	Картометрический метод	2,5	–
1764	918945,1	2376880,8	Картометрический метод	2,5	–
1765	918901,5	2376852,0	Картометрический метод	2,5	–
1766	918779,9	2376820,5	Картометрический метод	2,5	–
1767	918735,4	2376818,9	Картометрический метод	2,5	–
1768	918792,0	2376793,5	Картометрический метод	2,5	–
1769	918781,6	2376771,3	Картометрический метод	2,5	–
1770	918770,6	2376765,4	Картометрический метод	2,5	–
1771	918736,7	2376780,7	Картометрический метод	2,5	–
1772	918679,1	2376833,4	Картометрический метод	2,5	–
1773	918665,5	2376904,1	Картометрический метод	2,5	–

1774	918631,7	2376913,9	Картометрический метод	2,5	–
1775	918567,7	2376829,6	Картометрический метод	2,5	–
1776	918502,4	2376783,6	Картометрический метод	2,5	–
1777	918435,4	2376786,7	Картометрический метод	2,5	–
1778	918378,8	2376812,2	Картометрический метод	2,5	–
1779	918232,8	2376840,0	Картометрический метод	2,5	–
1780	918154,1	2376859,2	Картометрический метод	2,5	–
1781	918097,1	2376895,6	Картометрический метод	2,5	–
1782	918029,5	2376915,2	Картометрический метод	2,5	–
1783	917985,2	2376908,2	Картометрический метод	2,5	–
1784	917963,3	2376896,5	Картометрический метод	2,5	–
1785	917952,7	2376879,7	Картометрический метод	2,5	–
1786	917998,4	2376848,4	Картометрический метод	2,5	–
1787	918066,5	2376812,4	Картометрический метод	2,5	–
1788	918055,9	2376795,6	Картометрический метод	2,5	–
1789	917966,5	2376803,5	Картометрический метод	2,5	–
1790	917910,0	2376823,5	Картометрический метод	2,5	–
1791	917853,0	2376859,8	Картометрический метод	2,5	–
1792	917829,4	2376897,3	Картометрический метод	2,5	–
1793	917825,3	2377017,6	Картометрический метод	2,5	–
1794	917801,3	2377066,1	Картометрический метод	2,5	–
1795	917696,2	2377204,8	Картометрический метод	2,5	–
1796	917650,6	2377236,1	Картометрический метод	2,5	–
1797	917571,5	2377266,3	Картометрический метод	2,5	–
1798	917504,1	2377280,4	Картометрический метод	2,5	–
1799	917481,1	2377301,5	Картометрический метод	2,5	–
1800	917446,0	2377349,6	Картометрический метод	2,5	–
1801	917477,7	2377399,9	Картометрический метод	2,5	–
1802	917510,7	2377412,0	Картометрический метод	2,5	–
1803	917578,0	2377403,3	Картометрический метод	2,5	–

1804	917679,7	2377363,0	Картометрический метод	2,5	-
1805	917712,9	2377369,6	Картометрический метод	2,5	-
1806	917711,8	2377402,4	Картометрический метод	2,5	-
1807	917653,7	2377471,6	Картометрический метод	2,5	-
1808	917528,9	2377533,1	Картометрический метод	2,5	-
1809	917321,0	2377745,0	Картометрический метод	2,5	-
1810	917308,2	2377793,8	Картометрический метод	2,5	-
1811	917317,3	2377854,3	Картометрический метод	2,5	-
1812	917349,9	2377877,4	Картометрический метод	2,5	-
1813	917427,9	2377880,0	Картометрический метод	2,5	-
1814	917472,8	2377870,6	Картометрический метод	2,5	-
1815	917585,9	2377825,2	Картометрический метод	2,5	-
1816	917653,3	2377811,0	Картометрический метод	2,5	-
1817	917674,6	2377839,1	Картометрический метод	2,5	-
1818	917684,5	2377877,8	Картометрический метод	2,5	-
1819	917637,9	2377936,4	Картометрический метод	2,5	-
1820	917569,7	2377972,4	Картометрический метод	2,5	-
1821	917468,7	2377990,9	Картометрический метод	2,5	-
1822	917335,5	2377975,4	Картометрический метод	2,5	-
1823	917247,3	2377945,0	Картометрический метод	2,5	-
1824	917203,7	2377916,2	Картометрический метод	2,5	-
1825	917128,3	2377837,0	Картометрический метод	2,5	-
1826	917073,0	2377824,1	Картометрический метод	2,5	-
1827	917028,6	2377817,2	Картометрический метод	2,5	-
1828	916983,5	2377832,1	Картометрический метод	2,5	-
1829	916960,3	2377858,6	Картометрический метод	2,5	-
1830	916947,9	2377896,5	Картометрический метод	2,5	-
1831	916968,8	2377935,6	Картометрический метод	2,5	-
1832	917055,2	2378020,7	Картометрический метод	2,5	-
1833	917075,9	2378065,2	Картометрический метод	2,5	-
1834	917075,2	2378087,0	Картометрический метод	2,5	-

1835	917019,5	2378085,1	Картометрический метод	2,5	–
1836	916932,8	2378011,0	Картометрический метод	2,5	–
1837	916779,7	2377923,7	Картометрический метод	2,5	–
1838	916647,5	2377875,4	Картометрический метод	2,5	–
1839	916569,3	2377878,2	Картометрический метод	2,5	–
1840	916535,6	2377888,0	Картометрический метод	2,5	–
1841	916512,0	2377925,5	Картометрический метод	2,5	–
1842	916519,2	2378040,8	Картометрический метод	2,5	–
1843	916486,5	2378017,8	Картометрический метод	2,5	–
1844	916454,4	2377978,4	Картометрический метод	2,5	–
1845	916435,7	2377873,7	Картометрический метод	2,5	–
1846	916448,5	2377824,8	Картометрический метод	2,5	–
1847	916482,8	2377798,6	Картометрический метод	2,5	–
1848	916550,0	2377789,9	Картометрический метод	2,5	–
1849	916629,1	2377759,8	Картометрический метод	2,5	–
1850	916652,5	2377727,7	Картометрический метод	2,5	–
1851	916655,7	2377634,7	Картометрический метод	2,5	–
1852	916545,8	2377587,2	Картометрический метод	2,5	–
1853	916467,8	2377584,5	Картометрический метод	2,5	–
1854	916300,0	2377600,7	Картометрический метод	2,5	–
1855	916222,2	2377592,6	Картометрический метод	2,5	–
1856	916034,6	2377536,9	Картометрический метод	2,5	–
1857	915867,9	2377520,3	Картометрический метод	2,5	–
1858	915812,7	2377502,0	Картометрический метод	2,5	–
1859	915700,5	2377196,9	Картометрический метод	2,5	–
1860	915835,5	2376834,5	Картометрический метод	2,5	–
1861	915902,5	2376508,2	Картометрический метод	2,5	–
1862	915934,2	2376235,4	Картометрический метод	2,5	–
1863	915928,7	2376070,9	Картометрический метод	2,5	–
1864	915893,2	2375806,8	Картометрический метод	2,5	–

1865	916246,4	2375539,0	Картометрический метод	2,5	—
1866	916459,2	2375563,5	Картометрический метод	2,5	—
1867	916605,1	2375535,6	Картометрический метод	2,5	—
1868	916819,4	2375466,4	Картометрический метод	2,5	—
1869	916954,9	2375416,3	Картометрический метод	2,5	—
1870	917102,4	2375344,8	Картометрический метод	2,5	—
1871	917376,3	2375162,7	Картометрический метод	2,5	—
1872	917525,5	2375041,9	Картометрический метод	2,5	—
1873	917733,4	2374835,6	Картометрический метод	2,5	—
1874	917896,6	2374633,3	Картометрический метод	2,5	—
1875	918002,7	2374467,3	Картометрический метод	2,5	—
1876	918133,8	2374225,5	Картометрический метод	2,5	—
1877	918231,6	2373982,6	Картометрический метод	2,5	—
1878	918312,0	2373596,8	Картометрический метод	2,5	—
1879	918535,7	2373577,3	Картометрический метод	2,5	—
1880	918704,0	2373550,4	Картометрический метод	2,5	—
1881	918839,0	2373516,8	Картометрический метод	2,5	—
1882	919098,6	2373427,5	Картометрический метод	2,5	—
1883	919314,1	2373325,6	Картометрический метод	2,5	—
1884	919519,6	2373190,6	Картометрический метод	2,5	—
1885	919703,2	2373043,9	Картометрический метод	2,5	—
1886	919922,7	2372827,3	Картометрический метод	2,5	—
1887	920098,1	2372598,2	Картометрический метод	2,5	—
1888	920253,0	2372319,2	Картометрический метод	2,5	—
1889	920339,5	2372081,6	Картометрический метод	2,5	—
1890	920431,9	2371680,0	Картометрический метод	2,5	—
1891	920446,2	2371281,2	Картометрический метод	2,5	—
1892	920411,1	2371017,3	Картометрический метод	2,5	—
1893	920406,2	2370842,1	Картометрический метод	2,5	—
1894	920473,1	2370532,6	Картометрический метод	2,5	—

1895	920483,0	2370259,4	Картометрический метод	2,5	-
1896	920469,4	2370018,2			
1897	920403,9	2369671,1	Картометрический метод	2,5	-
1898	920465,6	2369509,2	Картометрический метод	2,5	-
1899	920697,5	2369266,0	Картометрический метод	2,5	-
1900	920850,2	2369052,8	Картометрический метод	2,5	-
1901	920993,0	2368806,3	Картометрический метод	2,5	-
1902	921139,3	2368467,1	Картометрический метод	2,5	-
1903	921296,6	2368434,5	Картометрический метод	2,5	-
1904	921454,5	2368385,6	Картометрический метод	2,5	-
1905	921612,9	2368325,8	Картометрический метод	2,5	-
1906	921760,5	2368254,6	Картометрический метод	2,5	-
1907	921897,5	2368166,7	Картометрический метод	2,5	-
1908	922126,7	2368000,1	Картометрический метод	2,5	-
1909	922217,6	2367954,2	Картометрический метод	2,5	-
1910	922499,3	2367877,1	Картометрический метод	2,5	-
1911	922657,4	2367822,8	Картометрический метод	2,5	-
1912	922782,1	2367767,2	Картометрический метод	2,5	-
1913	923123,7	2367577,5	Картометрический метод	2,5	-
1914	923248,0	2367532,9	Картометрический метод	2,5	-
1915	923463,3	2367442,5	Картометрический метод	2,5	-
1916	923702,8	2367298,3	Картометрический метод	2,5	-
1917	923978,4	2367084,3	Картометрический метод	2,5	-
1918	924175,6	2366878,5	Картометрический метод	2,5	-
1919	924374,9	2366618,1	Картометрический метод	2,5	-
1920	924649,8	2366125,5	Картометрический метод	2,5	-
1921	924774,0	2365785,9	Картометрический метод	2,5	-
1922	924830,8	2365460,1	Картометрический метод	2,5	-
1923	924836,1	2365023,1	Картометрический метод	2,5	-
1924	924811,7	2364781,7	Картометрический метод	2,5	-
1925	924757,1	2364457,2	Картометрический метод	2,5	-

1926	924553,6	2363941,2	Картометрический метод	2,5	–
1927	924460,4	2363751,8	Картометрический метод	2,5	–
1928	924301,8	2363521,7	Картометрический метод	2,5	–
1929	924173,8	2363369,2	Картометрический метод	2,5	–
1930	924023,1	2363226,8	Картометрический метод	2,5	–
1931	923860,8	2363094,9	Картометрический метод	2,5	–
1932	923730,5	2363002,4	Картометрический метод	2,5	–
1933	923555,7	2362908,3	Картометрический метод	2,5	–
1934	923757,8	2362872,2	Картометрический метод	2,5	–
1935	923949,2	2362824,9	Картометрический метод	2,5	–
1936	924141,3	2362761,2	Картометрический метод	2,5	–
1937	924300,1	2362690,7	Картометрический метод	2,5	–
1938	924333,7	2362686,6	Картометрический метод	2,5	–
1939	924555,4	2362722,4	Картометрический метод	2,5	–
1940	924722,1	2362739,7	Картометрический метод	2,5	–
1941	924945,0	2362742,8	Картометрический метод	2,5	–
1942	925157,5	2362729,0	Картометрический метод	2,5	–
1943	925404,4	2362689,3	Картометрический метод	2,5	–
1944	925550,8	2362651,2	Картометрический метод	2,5	–
1945	925946,7	2362507,9	Картометрический метод	2,5	–
1946	926162,9	2362396,0	Картометрический метод	2,5	–
1947	926261,7	2362438,1	Картометрический метод	2,5	–
1948	926306,0	2362445,2	Картометрический метод	2,5	–
1949	926485,0	2362430,3	Картометрический метод	2,5	–
1950	926530,4	2362410,2	Картометрический метод	2,5	–
1951	926601,2	2362309,1	Картометрический метод	2,5	–
1952	926639,0	2362195,8	Картометрический метод	2,5	–
1953	926633,3	2362053,6	Картометрический метод	2,5	–
1954	926842,4	2361837,7	Картометрический метод	2,5	–
1955	927066,9	2361802,6	Картометрический метод	2,5	–

1956	927235,8	2361760,0	Картометрический метод	2,5	–
1957	927337,3	2361731,1	Картометрический метод	2,5	–
1958	927597,9	2361626,5	Картометрический метод	2,5	–
1959	928002,8	2361538,4	Картометрический метод	2,5	–
1960	928194,9	2361474,8	Картометрический метод	2,5	–
1961	928388,0	2361384,0	Картометрический метод	2,5	–
1962	928604,7	2361261,4	Картометрический метод	2,5	–
1963	928708,3	2361178,1	Картометрический метод	2,5	–
1964	928879,8	2361070,1	Картометрический метод	2,5	–
1965	955127,4	2362442,4	Картометрический метод	2,5	–
1966	955201,3	2362548,3	Картометрический метод	2,5	–
1967	955245,7	2362842,6	Картометрический метод	2,5	–
1968	955374,0	2363275,7			
1969	955616,1	2363940,6	Картометрический метод	2,5	–
1970	955906,4	2364222,7	Картометрический метод	2,5	–
1971	956085,6	2364495,0	Картометрический метод	2,5	–
1972	956224,6	2364652,0	Картометрический метод	2,5	–
1973	956440,3	2364844,4	Картометрический метод	2,5	–
1974	956749,7	2365213,7	Картометрический метод	2,5	–
1975	956922,3	2365366,5	Картометрический метод	2,5	–
1976	957128,4	2365520,6	Картометрический метод	2,5	–
1977	957270,3	2365601,8	Картометрический метод	2,5	–
1978	957500,5	2365708,0	Картометрический метод	2,5	–
1979	957685,6	2365828,8	Картометрический метод	2,5	–
1980	957877,8	2366052,6	Картометрический метод	2,5	–
1981	958071,0	2366254,9	Картометрический метод	2,5	–
1982	958114,5	2366283,6	Картометрический метод	2,5	–
1983	958279,5	2366343,9	Картометрический метод	2,5	–
1984	958683,2	2366581,1	Картометрический метод	2,5	–
1985	958936,1	2366975,0	Картометрический метод	2,5	–
1986	959267,6	2367355,5	Картометрический метод	2,5	–



1987	959397,2	2367468,6	Картометрический метод	2,5	–
1988	959524,6	2367641,1	Картометрический метод	2,5	–
1989	959574,4	2367799,9	Картометрический метод	2,5	–
1990	959646,9	2367948,8	Картометрический метод	2,5	–
1991	959826,2	2368226,0	Картометрический метод	2,5	–
1992	959954,4	2368376,9	Картометрический метод	2,5	–
1993	960115,8	2368534,4	Картометрический метод	2,5	–
1994	960278,1	2368670,3	Картометрический метод	2,5	–
1995	960397,8	2368750,5	Картометрический метод	2,5	–
1996	960583,3	2368860,2	Картометрический метод	2,5	–
1997	960791,7	2368954,5	Картометрический метод	2,5	–
1998	961034,0	2369039,2	Картометрический метод	2,5	–
1999	961254,9	2369096,0	Картометрический метод	2,5	–

3. Сведения о характерных точках части (частей) границы объекта

Обозначение характерных точек части границы	Координаты, м		Метод определения координат характерной точки	Средняя квадратическая погрешность положения характерной точки (Mt), м	Описание обозначения точки на местности (при наличии)
	X	Y			
–					

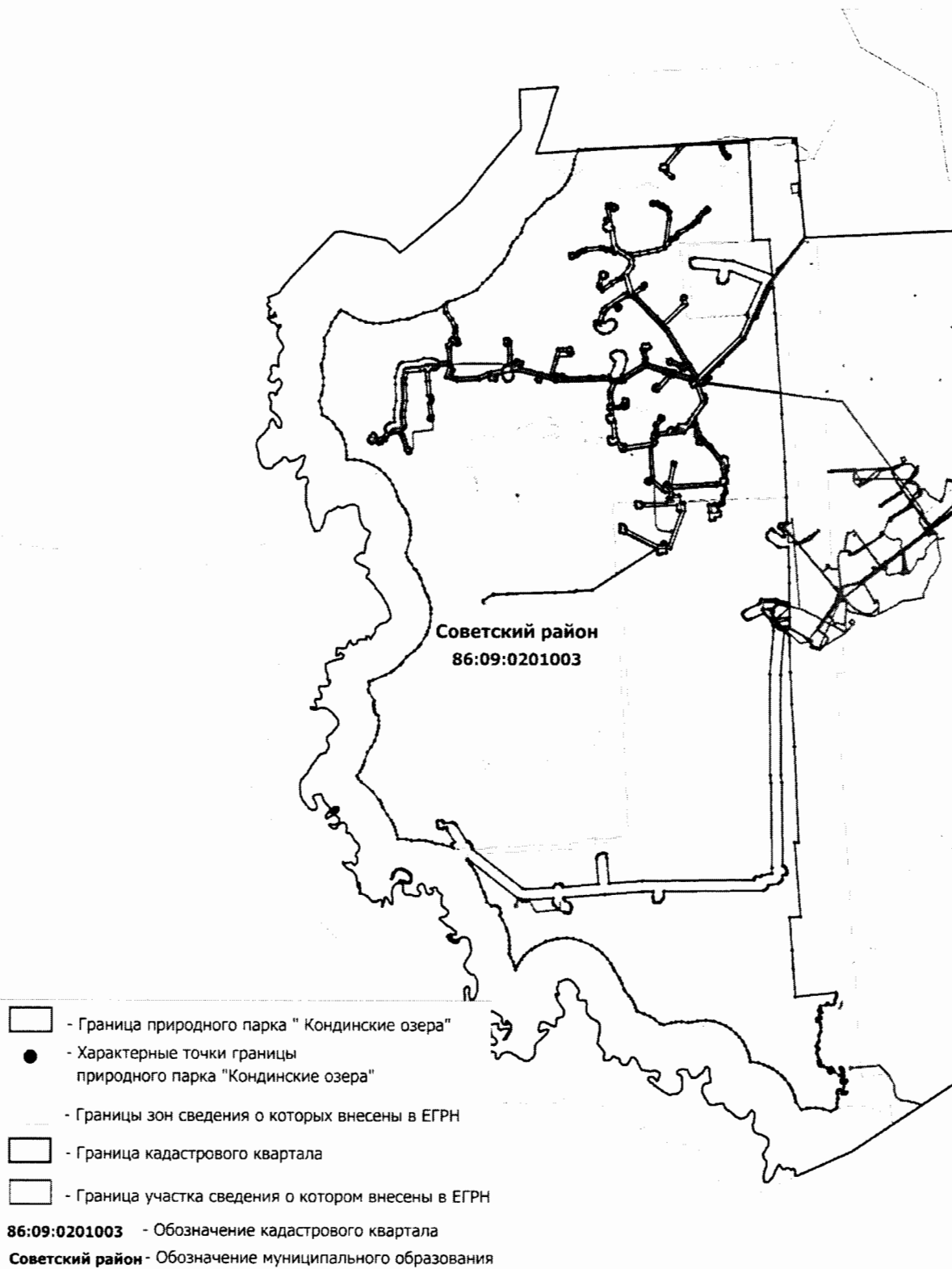
### Раздел 3

Сведения о местоположении измененных (уточненных) границ объекта							
Система координат МСК 86, зона 2							
Сведения о характерных точках границ объекта							
Обозначение характерных точек границ	Существующие координаты, м		Измененные (уточненные) координаты, м		Метод определения координат характерной точки	Средняя квадратическая погрешность положения характерной точки (Mt), м	Описание обозначения точки на местности (при наличии)
	X	Y	X	Y			
–							
3. Сведения о характерных точках части (частей) границы объекта							
–							

## Раздел 4

План границ объекта

Обзорная схема границ объекта: природный парк «Кондинские озера»



Масштаб 1:250 000

».

Губернатор  
Ханты-Мансийского  
автономного округа – Югры



Н.В.Комарова