ХАНТЫ-МАНСИЙСКИЙ АВТОНОМНЫЙ ОКРУГ – ЮГРА

ГУБЕРНАТОР

ПОСТАНОВЛЕНИЕ

от 11 мая 2017 года № 54

Ханты-Мансийск

О внесении изменений в приложение к постановлению Губернатора Ханты-Мансийского автономного округа – Югры от 24 июня 2013 года № 84 «О схеме размещения, использования и охраны охотничьих угодий на территории Ханты-Мансийского автономного округа – Югры»

В соответствии с Уставом (Основным законом) Ханты-Мансийского автономного округа – Югры, Законом Ханты-Мансийского автономного округа – Югры от 25 февраля 2003 года № 14-оз «О нормативных правовых актах Ханты-Мансийского автономного округа – Югры», в целях приведения нормативных правовых актов Губернатора Ханты-Мансийского автономного округа – Югры в соответствие с федеральным законодательством и законодательством Ханты-Мансийского автономного округа – Югры **постановляю**:

Внести в приложение к постановлению Губернатора Ханты-Мансийского автономного округа – Югры от 24 июня 2013 года № 84 «О схеме размещения, использования и охраны охотничьих угодий на территории Ханты-Мансийского автономного округа – Югры» следующие изменения:

1. В разделе 3:

1.1. Подраздел «Особо охраняемые природные территории» изложить в следующей редакции:

«Особо охраняемые природные территории

В первую очередь к территориям, режим которых запрещает осуществление деятельности в сфере охотничьего хозяйства, относятся особо охраняемые природные территории (ООПТ). Площадь ООПТ

федерального и регионального значения на территории округа по нормативным документам составляет 2590 тысяч гектар или 4,8 % от общей площади территории округа (табл. 3.2). Характеристика ООПТ округа представлена в таблице 3.3.

Таблица 3.2.

Площадь ООПТ в разрезе административных районов Ханты-Мансийского автономного округа – Югры

Административный район	ООПТ, га	% от площади ООПТ в округе
Белоярский	716562,4	27,7
Березовский	169769	6,6
Кондинский	35442	1,4
Нефтеюганский	100	0,004
Нижневартовский	300282	10,9
Октябрьский	81526	3,1
Советский	449495,4	17,3
Сургутский	693389	26,8
*Ханты-Мансийский	144231,2	5,6
Всего по Ханты-Мансийскому автономному округу - Югре	2590797	100,0

*Территория памятника природы «Шапшинские кедровники» (Ханты-Мансийский район) входит в общую площадь природного парка «Самаровский чугас», отдельно не учитывается.

Таблица 3.3.

Перечень ООПТ Ханты-Мансийского автономного округа – Югры

Название ООПТ	Тип	Статус	Административный район	Площадь ООПТ, га	Площадь охранной зоны, га	Наличие запрета на охоту
Малая Сосьва	Государственный природный заповедник	федеральный	Березовский, Советский	225562	площадь охранной зоны 160025 га	охота запрещена
Юганский	Государственный природный заповедник	федеральный	Сургутский	648636	ширина охранной зоны по периметру 2 км, площадь 93893 га	охота запрещена
Верхне-Кондинский	Государственный природный заказник	федеральный	Советский, Кондинский	241600	отсутствует	охота запрещена
Васпухольский	Государственный природный заказник	федеральный	Ханты-Мансийский, Кондинский	93205	отсутствует	охота запрещена
Елизаровский	Государственный природный заказник	федеральный	Ханты-Мансийский	76600	отсутствует	охота запрещена
Сорумский	Государственный природный заказник	региональный	Белоярский	159300	ширина охранной зоны по периметру 6 км	допускается традиционный образ хозяйствования КМНС (ТТП)
Березовский	Государственный природный заказник	региональный	Березовский	43320	отсутствует	охота запрещена
Вогулка	Государственный природный заказник	региональный	Березовский	64747	отсутствует	охота запрещена
Унторский	Государственный природный заказник	региональный	Октябрьский	81526	отсутствует	охота запрещена
Нумто	Природный парк	региональный	Белоярский	556664	отсутствует	В зоне хозяйственной деятельности допускается традициооный образ хозяйствования КМНС (ТТП)
Сибирские Увалы	Природный парк	региональный	Нижневартовский	299620	отсутствует	в зоне регламентируемой деятельности допускается традиционный образ хозяйствования КМНС (ТТП)

Название ООПТ	Тип	Статус	Административный район	Площадь ООПТ, га	Площадь охранной зоны, га	Наличие запрета на охоту
Кондинские озера	Природный парк	региональный	Советский	43900	отсутствует	в рекреационной зоне разрешена спортивная и любительская охота
Самаровский чугас	Природный парк	региональный	Ханты-Мансийский	6621	отсутствует	охота запрещена
Система оз. Ун-Новыинклор	Памятник природы	региональный	Белоярский	598,4	401,6 га (периметр охранной зоны протяжонностью 11,845 км)	охота запрещена
Лешак-Щелья	Памятник природы	региональный	Березовский	2320	отсутствует	охота запрещена
Чеускинский бор	Памятник природы	региональный	Нефтеюганский	100	отсутствует	запрещена всякая деятельность
Остров Смольный	Памятник природы	региональный	Нижневартовский	486	отсутствует	запрет хозяйственной деятельности
Остров Овечий	Памятник природы	региональный	Нижневартовский	176	отсутствует	запрещен отвод земель под любые виды пользования
Озеро Ранге-Тур	Памятник природы	региональный	Советский	2238,5	1375,1 га(ширина охранной зоны по периметру 1 км)	охота запрещена
Большое Каюково	Памятник природы	региональный	Сургутский	5753	отсутствует	запрещена всякая деятельность
Луговские Мамонты	Памятник природы	региональный	Ханты-Мансийский	161,2	отсутствует	охота запрещена
*Шапшинские кедровники	Памятник природы	региональный	Ханты-Мансийский	110	отсутствует	охота запрещена
Ильичевский бор	Памятник природы	региональный	Кондинский	38	отсутствует	запрет хозяйственной деятельности

*Территория памятника природы входит в общую площадь природного парка «Самаровский чугас», отдельно не учитывается.».

1.2. Подраздел «Зеленые зоны и лесопарки» изложить в следующей редакции:

«Зеленые зоны и лесопарки

Также в соответствии с Лесным Кодексом Российской Федерации ведение охотничьего хозяйства запрещается в зеленых зонах и лесопарках. Площадь зеленых зон и лесопарковых частей составляет 93842,2 гектар (табл. 3.4). Доля данной категории охотугодий невелика и составляет менее одного процента от общей площади охотугодий округа.

Таблица 3.4.

Зеленые зоны и лесопарки Ханты-Мансийского автономного округа – Югры

Статус	Административный район	Площадь, га
Зеленая зона	Советский	7100
Зеленая зона	Советский	4776
Зеленая зона	Нижневартовский	8913
Зеленая зона	Советский	7273,8
Зеленая зона	Сургутский	32471
Зеленая зона	Нижневартовский	6585,4
Лесопарковая зона	Нижневартовский	2209
Зеленая зона	Ханты-Мансийский	184
Зеленая зона	Ханты-Мансийский	6475
Зеленая зона	Октябрьский	9735
Зеленые зона	Березовский	5730
Зеленая зона	Кондинский	2390

».

1.3. Подраздел «Запретные участки» изложить в следующей редакции:

«Запретные участки

С целью сохранения и воспроизводства объектов животного мира, отнесенных к объектам охоты, среды их обитания и условий размножения, нагула, отдыха и путей миграции в Ханты-Мансийском автономном округе – Югре было организовано 9 территорий, на которых установлен запрет на использование объектов животного мира, отнесенных к объектам охоты (таблица 3.5).

Общая площадь запретных участков составляет 724990 га или около 1,4 % от фонда охотугодий округа. Четыре территории: Верхнее-Вахский, Сургутский и Кулуманский защитные участки и Аганская зона охраны, - созданы на территориях, ранее существовавших ООПТ регионального значения.

Таблица 3.5.

Характеристика территорий Ханты-Мансийского автономного округа – Югры, на которых установлен запрет на использование объектов животного мира

Название	Статус	Вид ограничения	Административный район	Нормативный документ	Площадь, га
Октябрьский	Защитный участок	Запрет на использование объектов животного мира, отнесенных к объектам охоты	Октябрьский	постановление Правительства Ханты-Мансийского автономного округа – Югры от 26.05.2009 года № 123-п	30800
Сургутский			Сургутский	постановление Правительства Ханты-Мансийского автономного округа – Югры от 03.02.2010 года № 31-п	104200
Верхнее-Вахский			Нижневартовский		110000
Кулуманский					25000
Ванзеватская	Зона охраны		Белоярский	постановление Правительства Ханты-Мансийского автономного округа – Югры от 29.10.2010 года № 277-п	42086
Волья			Березовский		38330
Кемпаж					184900
Аганская			Нижневартовский		123500
Южная			Октябрьский		66174

».

1.4. Подраздел «Территории традиционного природопользования» изложить в следующей редакции:

«Территории традиционного природопользования

Важной составляющей охотиспользования территории округа являются территории традиционного природопользования (ТТП). Данная категория охотугодий обеспечивает ведение традиционного образа жизни коренных народов Севера. Общая площадь ТТП составляет 12668423 гектар или 23,7 % площади округа (табл. 3.6).

Таблица 3.6.

Площадь ТТП в разрезе административных районов Ханты-Мансийского автономного округа – Югры

Административный район	Количество ТТП, шт.	Площадь ТТП, га
Белоярский	34	1215775
Березовский	21	938454
Кондинский	35	188631
Нефтеюганский	33	1203464
Нижневартовский	133	3001300
Октябрьский	54	346802
Советский	4	24533
Сургутский	107	4738380
Ханты-Мансийский	54	1011084
Всего:	475	12668423

».

1.5. Подраздел «Участки, предоставленные для осуществления рекреационной деятельности» изложить в следующей редакции:

«Участки, предоставленные для осуществления рекреационной деятельности

Также к территориям, на которых возникает запрет осуществления охоты, относятся участки, предоставленные в соответствии с договорами аренды в долгосрочное пользование для осуществления рекреационной деятельности. Площадь данных участков незначительна и составляет 5908,4 га (табл. 3.7).

Общая площадь территорий, на которых возникает запрет или ограничение производства охоты, в автономном округе составляет 4191942 гектар или 7,8 % от площади округа (таблица 3.8).

Таблица 3.7.

Площадь участков, предоставленных для осуществления рекреационной деятельности в разрезе административных районов Ханты-Мансийского автономного округа – Югры

Административный район	Количество договоров аренды	Площадь, га
Белоярский	2	4,5
Березовский	13	20,1
Кондинский	49	101,5
Нефтеюганский	8	20,7
Нижневартовский	25	89,3
Октябрьский	4	16,7
Советский	31	5448,9
Сургутский	20	60,7
Ханты-Мансийский	15	146,1
Всего по Ханты-Мансийскому автономному округу - Югре	167	5908,4

Таблица 3.8.

Характеристика охотугодий в разрезе административных районов Ханты-Мансийского автономного округа – Югры по состоянию на 01.08.2016 г.*

Административный район	Площадь района, га	Фонд охотугодий				Иные территории, являющиеся средой обитания охотничьих животных, га	Прочие земли
		Всего, га	Площадь закрепленных охотугодий, га	Площадь ТТП с учетом перекрытий, га	Площадь общедоступных охотугодий, га		
Белоярский	4164599	3 118 733	383138	761 876	1 973 719	1036585,0	9281
Березовский	8810053	8 231 155	4299906	594 754	3 336 495	566237,7	12660
Кондинский	5517028	5 343 267	1260495	188 631	3 894 141	36542,0	137219
Нефтеюганский	2476591	2 442 743	1210256	1 140 500	91 987	100,0	33748
Нижневартовский	11784136	11 149 990	7628361,5	2 933 270	588 358	576489,4	57657
Октябрьский	2531614	2 089 185	604317	323 961	1 160 907	336635,0	105794
Советский	3009254	2 423 868	554698	24533	1 844 637	561893,8	23492
Сургутский	10555328	9 569 329	1235149,09	4710550	3 623 630	908123,0	77876
Ханты-Мансийский	4631497	4 402 501	3396482,9	726567	279 451	169336,2	59660
Всего	**53480100**	**48 770 770**	**20 572 803,49**	**11 404 642,2**	**16 793 325**	**4191942**	**517388**

*данная информация может корректироватся в результате изменений в структуре категорий охотугодий (окончания действия долгосрочных лицензий или заключения новых охотхозяйственных соглашений).».

2. В разделе 4:

2.1. Пункт 4.1 изложить в следующей редакции:

«4.1. Информация о принадлежности охотничьих угодий и иных территорий, являющихся средой обитания охотничьих ресурсов

Исторически территория Ханты-Мансийского автономного округа – Югры была местом, богатым на охотресурсы. Организационные формы охотничьих хозяйств эволюционировали от родовых общин, охотсовхозов, производственно-охотничьих станций (ПОС), производственно-охотничьих хозяйств (ПОХ), к концу 50-х годов в коопзверпромхозы (КЗПХ). В начале 1990-х годов распалась формировавшаяся десятилетиями система охотничье-промысловых хозяйств, что стало одной из основных причин сокращения товарного производства и привело к существенным социальным издержкам.

С вступлением в силу постановления Правительства Российской Федерации от 27 декабря 1996 года № 1574 «О порядке выдачи долгосрочных лицензий на пользование объектами животного мира» начинается новая форма хозяйственной организации охототрасли. На основании Федерального закона от 24 июля 2009 года № 209-ФЗ «Об охоте и о сохранении охотничьих ресурсов, и о внесении изменений в отдельные законодательные акты Российской Федерации» (далее также – Федеральный закон № 209-ФЗ) в настоящий момент действует аукционная форма на право заключения охотхозяйственных соглашений.

Охотничьи угодья – это среда обитания охотничьих животных, включающая все земельные, лесные и водопокрытые площади, служащие средой обитания охотничьих животных, а также воздушное пространство над ними, которые могут быть использованы для ведения охотничьего хозяйства и осуществления охоты.

В соответствии с Федеральным законом № 209-ФЗ в границы охотничьих угодий включаются земли, правовой режим которых допускает осуществление видов деятельности в сфере охотничьего хозяйства.

Охотничьи угодья, ведение охотничьего хозяйства на которых не ограничивается правовым статусом, в соответствии с законодательством Российской Федерации подразделяются на:

1) охотничьи угодья, которые используются юридическими лицами, индивидуальными предпринимателями на основаниях, предусмотренных законодательством Российской Федерации (закрепленные охотничьи угодья);

2) охотничьи угодья, в которых физические лица имеют право свободно пребывать в целях охоты (общедоступные охотничьи угодья).

На 31 июля 2016 года площадь закрепленных охотугодий территории округа составила 20572803,49 гектар или 42,2 % от фонда охотничьих угодий округа (табл. 4.1, рис. 4.1, карта-схема размещения, использования и охраны охотничьих угодий Ханты-Мансийского автономного округа - Югры, масштаб 1: 1 000 000).

Таблица 4.1.

Площадь закрепленных охотугодий в разрезе административных районов Ханты-Мансийского автономного округа – Югры

Административный район	Количество пользователей, шт.	Количество участков, шт.	Фонд охотугодий, га	Площадь закрепленных охотугодий, га	Доля закрепленных охотугодий от фонда охотугодий, %
Белоярский	1	1	3 118 733	383138	12,3
Березовский	6	7	8 231 155	4299906	52,2
Кондинский	8	10	5 343 267	1260495	23,6
Нефтеюганский	6	7	2 442 743	1210256	49,5
Нижневартовский	7	16	11 149 990	7628361,5	68,4
Октябрьский	4	8	2 089 185	604317	28,9
Советский	8	11	2 423 868	554698	22,9
Сургутский	3	3	9 569 329	1235149,09	12,9
Ханты-Мансийский	43	64	4 402 501	3396482,9	77,1
Всего:	86 (85)*	127	48 770 770	20572803,49	42,2

* один пользователь осуществляет деятельность на территории двух административных районов

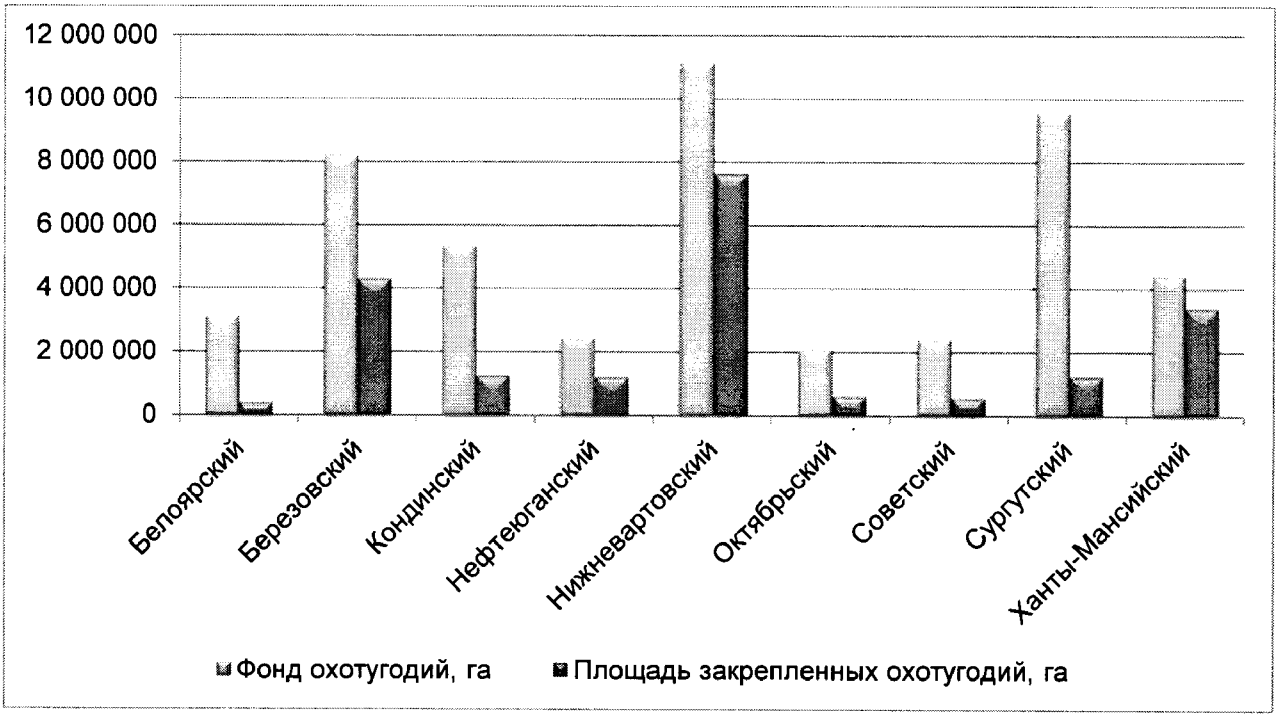

Рис. 4.1. Закрепленные охотугодья в разрезе административных районов Ханты-Мансийского автономного округа – Югры

Площадь общедоступных охотугодий в округе определяется путем вычета из фонда охотничьих угодий закрепленных охотугодий и территорий, на которых правовым статусом ограничивается или запрещается ведение охотничьего хозяйства. В соответствии с законодательством она должна составлять не менее 20 % от площади субъекта Российской Федерации.

Площадь общедоступных охотугодий в автономном округе составляет 16 793 325 гектар или 34,4 % от площади фонда охотничьих угодий. Этот показатель превышает минимальный предел наличия общедоступных охотугодий в субъекте Российской Федерации.

По муниципальным районам округа распределение площади данной категории охотугодий происходит неравномерно. Острый дефицит в общедоступных угодьях отмечается в Нефтеюганском (3,8 %), Нижневартовском (5,3 %) и Ханты-Манийском (6,3 %) районах автономного округа (таблица 4.2, рис. 4.2).

Таблица 4.2.

Площадь общедоступных охотугодий в разрезе административных районов Ханты-Мансийского автономного округа – Югры

Административный район	Фонд охотугодий, га	Площадь общедоступных охотугодий без ограничений, га	Доля от фонда охотугодий, %
Белоярский	3 118 733	1 973 719	63,3
Березовский	8 231 155	3 336 495	40,5
Кондинский	5 343 267	3 894 141	72,9
Нефтеюганский	2 442 743	91 987	3,8
Нижневартовский	11 149 990	588 358	5,3
Октябрьский	2 089 185	1 160 907	55,6
Советский	2 423 868	1 844 637	76,1
Сургутский	9 569 329	3 623 630	37,9
Ханты-Мансийский	4 402 501	279 451	6,3
Всего	48 770 770	16 793 325	34,4

Информация о распределении и структуре охотничьих угодий по административным районам Ханты-Мансийского автономного округа – Югры представлена в таблицах 3.8, 4.3 и на рисунке 4.3. Сведения об правоустанавливающих документах охотничьих угодий, являющихся средой обитания охотничьих ресурсов в Ханты-Мансийском автономном округе – Югре, представлены в таблице 4.4.

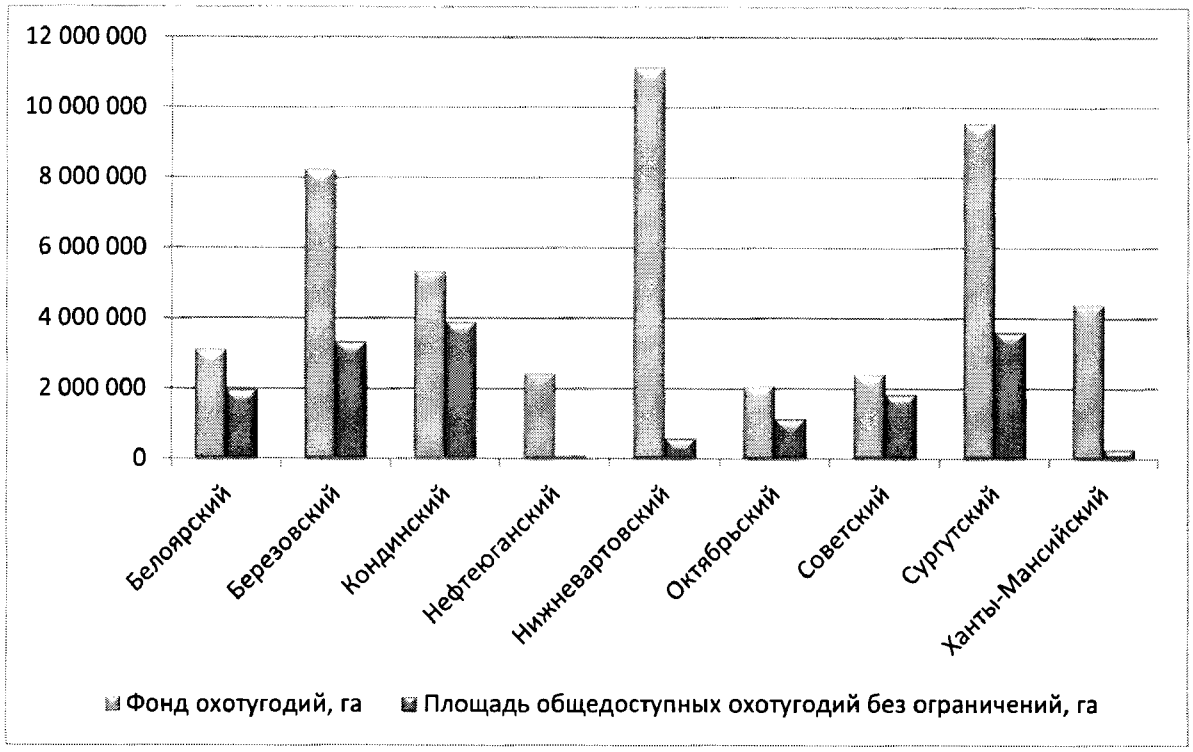

Рис. 4.2. Общедоступные охотугодья в разрезе административных районов Ханты-Мансийского автономного округа - Югры

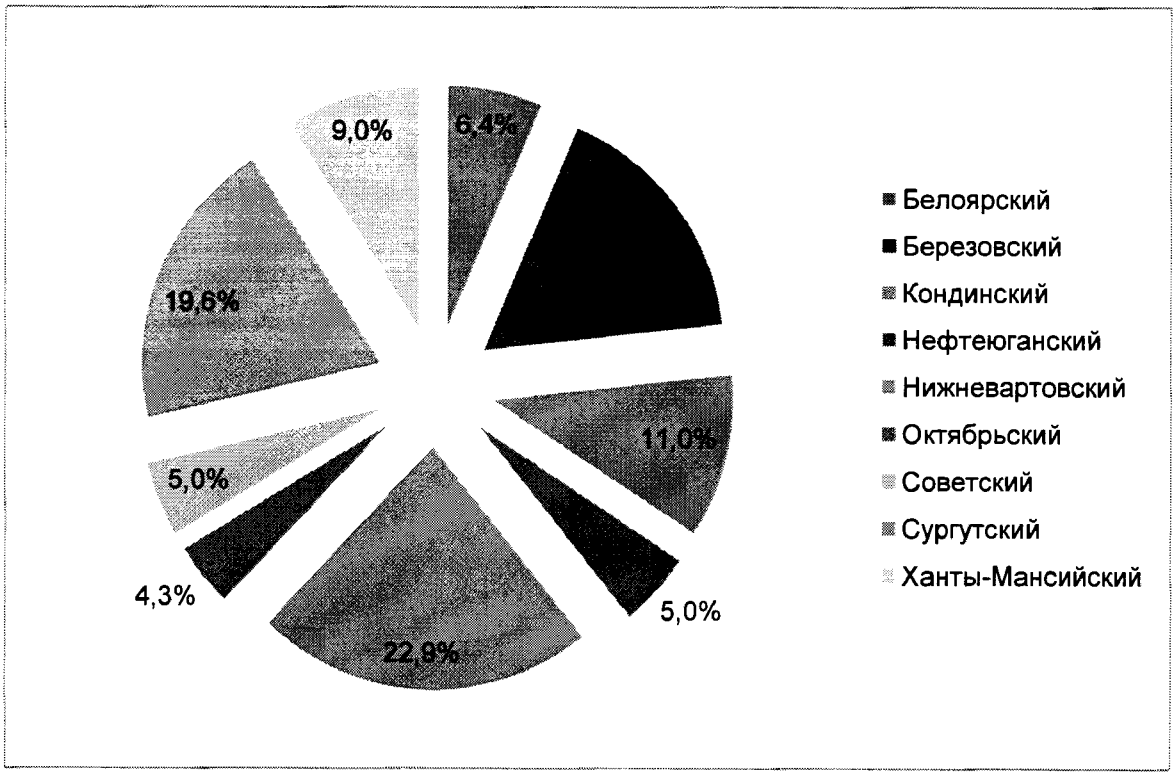

Рис. 4.3. Распределение охотугодий по административным районам Ханты-Мансийского автономного округа – Югры

Таблица 4.3.

Сведения об охотничьих угодьях в разрезе административных районов Ханты-Мансийского автономного округа – Югры

Административный район	Площадь района, га	Фонд охотугодий		Закрепленные охотугодья		Общедоступные охотугодья		Территории традиционного природопользования	
		всего, га	% от площади района	всего, га	% от площади фонда	всего, га	% от площади фонда	всего, га	% от площади фонда
Белоярский	4164599	3 118 733	74,9	383138	12,3	1 973 719	63,3	761 876	24,4
Березовский	8810053	8 231 155	93,4	4299906	52,2	3 336 495	40,5	594 754	7,2
Кондинский	5517028	5 343 267	96,9	1260495	23,6	3 894 141	72,9	188 631	3,5
Нефтеюганский	2476591	2 442 743	98,6	1210256	49,5	91 987	3,8	1 140 500	46,7
Нижневартовский	11784136	11 149 990	94,6	7628361,5	68,4	588 358	5,3	2 933 270	26,3
Октябрьский	2531614	2 089 185	82,5	604317	28,9	1 160 907	55,6	323 961	15,5
Советский	3009254	2 423 868	80,5	554698	22,9	1 844 637	76,1	24533	1,0
Сургутский	10555328	9 569 329	90,7	1235149,09	12,9	3 623 630	37,9	4710550	49,2
Ханты-Мансийский	4631497	4 402 501	95,1	3396482,9	77,1	279 451	6,3	726567	16,5
Всего	53480100	48 770 770	91,2	20572803,49	42,2	16 793 325	34,4	11 404 642	23,4

Таблица 4.4.

Сведения о принадлежности и правоустанавливающих документах охотхозяйств Ханты-Мансийского автономного округа – Югры

Наименование пользователя	Адрес юридического лица или индивидуального предпринимателя	Ф.И.О. руководителя	Тел./факс, e-mail	Нормативный документ о создании территории	Серия и номер долгосрочной лицензии /охотхозяйственного соглашения	Начало и окончание действия правоустанавливающих документов
Белоярский район						
ООО "Клады Сибири"	г. Белоярский, мкрн. 7, д. 11, кв. 44	Галицин Алксандр Геннадьевич	kladysibiri@gmail.com	Аукцион	№ 53-АУ от 30.06.2015	30.06.2015 г. - 29.06.2064 г.
Березовский район						
ЗОА "Берёзовский Коопзверопромхоз"	628140, Березово, ул. Горького, 1,	Кириленко Сергей Александрович	тел. 8(34674)21388, факс 21392, 89229657777, №abel69@mail.ru	Распоряжение Правительства Ханты-Мансийского автономного округа – Югры от 29.10.2009 г. № 511-рп	86 №0000045	02.12.2009 г. - 01.12.2019 г.
Индивидуальный предприниматель Козловский Александр Валентинович	628140, п. Березово, Аэропорт, д. 16, кв. 7,	Козловский Александр Валентинович	тел. 8(34674)26528, 22128, сот. 89044728417, 89048843055	Распоряжение Правительства Ханты-Мансийского автономного округа – Югры от 24.01.2007 г. № 13-рп	0 № 0002751	13.03.2007 г. - 12.03.2017 г.
НОКМНС "Сосьва"	пгт. Игрим, ул. Республики 13, кв. 2	Полуянов Николай Геннадиевич	тел. 89044659646, sosva1@rambler.ru	Аукцион	№ 36-АУ от 07.04.2014	07.04.2014 г. - 06.04.2063 г.
Община КМНС "Турупья"	628148, Березовский район, с. Саранпауль, ул. Н. Вокуева, 2	Качанов Иван Митрофанович	тел./факс 8(34674)45205, 89505022414	Распоряжение Правительства Ханты-Мансийского автономного округа – Югры от 24.03.2004 г. № 246-рп	охс № 25 от 21.02.2013	21.02.2013 г. - 31.12.2061 г.
				Распоряжение Правительства Ханты-Мансийского автономного округа – Югры от 25.11.2008 г. № 503-рп	86 № 0000008	15.12.2008 г. - 14.12.2018 г.
С(Р)О КМНС "Межи"	628148, Березовский район, с. Саранпауль, ул. Советская, д. 28, кв. 1	Ванюта Тамара Савельевна	тел. 8(34674)45653, 89505309759	Распоряжение Правительства Ханты-Мансийского автономного округа – Югры от 25.11.2008 г. № 503-рп	охс № 22 от 17.12.2012 г.	17.12.2012 г. - 31.12.2061 г.
ООО "Община Кимкъясуй"	628151, Березовский район, д. Кимкъясуй	Гындыбин Михаил Иванович	тел. 8(34774)43233, сот. 89044666762	Распоряжение Правительства Ханты-Мансийского автономного округа – Югры от 28.11.2005 г. № 653-рп	XX № 5895	01.02.2006 г. - 31.01.2016 г.
Кондинский район						
НО КМНС "Кама"	Кондинский район, д. Кама, ул. Пушкина д. 7 кв. 1	Андрейченко Сергей Николаквич	тел. 8(34677)20232, 350096 (ЖКХ), 89028142207	Распоряжение Правительства Ханты-Мансийского автономного округа – Югры от 30.06.2009 г. № 277-рп	86 № 0000029 от	26.08.2009 г. -26.08.2019 г.
Родовая община "Карым"	Кондинский район, д. Карым		тел. 8(34677)52069, раб. 399220, 89505243740	Распоряжение Правительства Ханты-Мансийского	охс № 28 от 26.03.2013 г.	26.03.2013 г. - 31.12.2061 г.

Наименование пользователя	Адрес юридического лица или индивидуального предпринимателя	Ф.И.О. руководителя	Тел./факс, e-mail	Нормативный документ о создании территории	Серия и номер долгосрочной лицензии /охотхозяйственного соглашения	Начало и окончание действия правоустанавливающих документов
				автономного округа – Югры от 30.07.2003 г. № 553-рп		
		Вахрушев Евгений Александрович		Распоряжение Правительства Ханты-Мансийского автономного округа – Югры от 28.11.2005 г. № 653-рп	охс № 23 от 21.02.2013 г.	21.02.2013 г - 31.12.2061 г.
Сельскохозяйственная национальная община "Ворьинская"	628285, г. Урай, п. Ушья, ул. Киевская, д. 1, кв. 2	Терещенко Александр Анатольевич	тел. 8(34676)49237. 89088964563, 89088960850, ya№che№kosv@list.ru	Распоряжение Правительства Ханты-Мансийского автономного округа – Югры от 10.12.2004 г. № 915-рп	охс № 45 от 18.12.2014 г.	18.12.2014 г. 07.11.2063 г.
Сельскохозяйственная национальная община "Глухарь"	628200, пгт. Междуреченский, ул. Набережная, д. 3	Моисеев Анатолий Александрович	тел./факс 8(34677)38100, 89028190070, e-mail: sh№okras№yr@mail.ru	Распоряжение Правительства Ханты-Мансийского автономного округа – Югры от 10.12.2004 г. № 915-рп	охс № 19-1 от 05.12.2012 г.	05.12.2012 г. - 31.12.2061 г.
				Распоряжение Правительства Ханты-Мансийского автономного округа – Югры от 28.01.2003 г. № 36-рп	охс № 19 от 21.08.2012 г.	21.08.2012 г. - 31.12.2061 г.
Сельскохозяйственная национальная община "Красный Яр"	628220, Кондинский район, пгт. Луговой, ул. Куйбышева, д. 28,	Моисеев Анатолий Александрович	тел./факс 8(34677)38100, 38265, 89028190070, 890699 e-mail: sh№okras№yr@mail.ru	Постановление Правительства Ханты-Мансийского автономного округа – Югры от 27.07.2000 г. № 125-пп	охс № 001	26.11.2010 г. - 31.12.2030 г.
Гражданин предприниматель Нагибин С.А.	Кондинский район, п. Кондинское, ул. Ломоносова, д. 5, кв. 1,	Нагибин С.А.	тел. 8(34677)21694	Распоряжение Правительства Ханты-Мансийского автономного округа – Югры от 28.11.2005 г. № 652-рп	XX № 5894	31.01.2006 г. - 30.01.2016 г.
Сельскохозяйственная национальная община "Лесная река"	628285, г. Урай, мкр. 1Д, д. 25, кв. 4	Давлятчина Н.В.	тел. 8(34676)26340	Распоряжение Правительства Ханты-Мансийского автономного округа – Югры от 06.10.2005 г. № 507-рп	XX № 7096 от	21.02.2006 г. - 20.01.2016 г.
Индивидуальный предприниматель Кауртаев Н.И.	628285, Кондинский район, г. Урай, 2 мкр., д. 103, кв. 13	Кауртаев Н.И.	тел. 8(34676)60289	Распоряжение Правительства Ханты-Мансийского автономного округа – Югры от 15.12.2008 г. № 544-рп	86 № 0000020 от	05.03.2009 г. - 04.03.2019 г.
Нефтеюганский район						
ОАО "Нефтеюганское охотничье-промысловое хозяйство"	628401, г. Нефтеюганск, Пионерная зона, ул. Сургутская, стр. 14, помещ. 3	Куршанов Игорь Владимирович	тел. 8 (3463) 230-726, охотовед - 89124184757 - Ангелина, 89527174740 -Ольга главбух, Li№a.malikova.1980@mail.ruoao.№efteyuga№skoeopx@mail.ru	Распоряжение Правительства Ханты-Мансийского автономного округа – Югры от 26.05.2009 г. № 203-рп	охс № 13 от 17.10.2011 г.	17.10.2011 г. -31.12.2031 г.
Общественная организация			тел. 89026297177, 89825032818, e-mail: belki№a@zimaprom.ru	Распоряжение Правительства Ханты-Мансийского	охс № 20 от 28.08.2012 г.	28.08.2012 г. -31.12.2061 г.

Наименование пользователя	Адрес юридического лица или индивидуального предпринимателя	Ф.И.О. руководителя	Тел./факс, e-mail	Нормативный документ о создании территории	Серия и номер долгосрочной лицензии /охотхозяйственного соглашения	Начало и окончание действия правоустанавливающих документов
"Нефтеюганское общество охотников и рыболовов"	628310, г. Нефтеюганск, 16 мкр., д. 77, кв. 40	Белкина Людмила Львовна		автономного округа – Югры от 16.12.2010 г. № 501-рп	охс № 31 от 29.11.2013 г.	29.11.2013 г. - 29.12.2020 г.
Общественная организация "Нефтеюганское районное общество охотников и рыболовов"	628301, г. Нефтеюганск, 5 мкр., д. 7, кв. 32	Коротков Алексей Юрьевич	тел. 8(3463)224555, 83463224555, e-mail: korotkova.im@mail.ru	Распоряжение Правительства Ханты-Мансийского автономного округа – Югры от 10.09.2009 г. № 372-рп	86 № 0000035	15.09.2009 г. -14.09.2019 г.
ООО "Промысловик"	628305, п. Салым, ул. Молодежная, д. 2, в ЕГРЮЛ п. Сентябрьский, д. 38, кв. 15	Дедков Олег Владимирович	тел.89519661191, e-mail: i№fo@zimaprom.ru	Распоряжение Правительства Ханты-Мансийского автономного округа – Югры от 22.03.2007 г. № 77-рп	охс № 16 от 09.07.2012 г.	09.07.2012 г. - 31.12.2061 г.
Родовая община КМНС "Ёмас"	628334, Нефтеюганский район, п. Лемпино, ул. Дорожная 1, кв. 1	Лисютин Сергей Викторович	тел. 8(3463)259627, 89825086640, №fyz987@ya№dex.ru, slisyuti№@list.ru	Распоряжение Правительства Ханты-Мансийского автономного округа – Югры от 09.04.2009 г. № 133-рп	охс № 49 от 29.05.2015 г.	29.05.2015 г. - 03.03.2064 г.
Сельскохозяйственный рыбоохотпромысловый производственный кооператив "Волна"	628331, Нефтеюганский район, пгт. Пойковский, 3 мкр., д. 7, кв. 11	Евдокименкова Любовь Михайловна	тел. 8(3463)212147, a№drei.ea№@mail.ru	Распоряжение Правительства Ханты-Мансийского автономного округа – Югры от 16.12.2010 г. № 501-рп	86 № 0000066	30.12.2010 г. - 29.12.2020 г.
Нижневартовский район						
ОО "Клуб любителей охоты и рыболовства Нижневартовского района"	г. Нижневартовск, ул. Мира, д. 5 «а»	Брезгин Борис Иванович	тел. (3466)243806, 89028540777, e-mail: Ohota-№v@mail.ru	Распоряжение Правительства Ханты-Мансийского автономного округа – Югры от 10.10.2006 г. № 409-рп	0 № 0002755	16.04.2007 г. - 15.04.2017 г.
				Распоряжение Правительства Ханты-Мансийского автономного округа – Югры от 10.10.2006 г. № 409-рп	0 № 0002756	16.04.2007 г. - 15.04.2017 г.
ОО "Нижневартовское районное общество охотников и рыболовов"	628601, г. Нижневартовск, ул. Октябрьская, д. 36	Мицулявичус Виталий Иозасович, Суворов Александр Валерьевич	тел. 89088981758, 89195305917, e-mail: suvorov_71@mail.ru	Распоряжение Правительства Ханты-Мансийского автономного округа – Югры от 02.11.2005 г. № 598-рп	охс № 56 от 25.08.2015 г.	25.08.2015 г. - 24.06.2064 г.
				Распоряжение Правительства Ханты-Мансийского автономного округа – Югры от 02.03.2006 г. № 75-рп	охс № 55 от 25.08.2015 г.	25.08.2015 г. - 24.06.2064 г.
ООО "Национальное лесопромысловое хозяйство"	628600, Нижневартовский район, п. Корлики, ул. Дружбы, 11 «б» (в ЕГРЮЛ Ул.	Корольков Олег Иванович - директор, Муромский Руслан	тел. 8(3466)296303, 247280, 219090, сот. 89044831194, 89825225990, 89825212121, SZhit№iy@developme№t	Распоряжение Правительства Ханты-Мансийского автономного округа – Югры от 20.06.2003 г. № 504-рп	охс № 15 от 01.06.2012 г.	01.06.2012 г. - 31.12.2061 г.

Наименование пользователя	Адрес юридического лица или индивидуального предпринимателя	Ф.И.О. руководителя	Тел./факс, e-mail	Нормативный документ о создании территории	Серия и номер долгосрочной лицензии /охотхозяйственного соглашения	Начало и окончание действия правоустанавливающих документов
	Интернациональная, д. 73)	Валерьевич (по доверенности)				
ООО "Национальное межотраслевое универсально-промысловое предприятие "Охтеурское"	Нижневартовский район, с.Охтеурье, ул.Центральная, 19/2	Брезгин Борис Иванович	тел. (3466)243806, 89028540777, e-mail: Ohota-№v@mail.ru	Распоряжение Правительства Ханты-Мансийского автономного округа – Югры от 19.05.2008 г. № 182-рп	0 № 0002800	14.07.2008 г. - 03.07.2018 г.
				Распоряжение Правительства Ханты-Мансийского автономного округа – Югры от 19.05.2008 г. № 182-рп	0 № 0002801	14.07.2008 г. - 03.07.2018 г.
				Распоряжение Правительства Ханты-Мансийского автономного округа – Югры от 29.02.2008 г. № 57-рп	0 № 0002798	14.07.2008 г. - 19.03.2018 г.
				Распоряжение Правительства Ханты-Мансийского автономного округа – Югры от 29.02.2008 г. № 57-рп	0 № 0002799	14.07.2008 г. - 19.03.2018 г.
				Распоряжение Правительства Ханты-Мансийского автономного округа – Югры от 10.09.2009 г. № 372-рп	86 № 0000037	16.09.2009 г. - 15.09.2019 г.
				Распоряжение Правительства Ханты-Мансийского автономного округа – Югры от 10.09.2009 г. № 372-рп	86 № 0000038	16.09.2009 г. - 15.09.2019 г.
				Распоряжение Правительства Ханты-Мансийского автономного округа – Югры от 10.09.2009 г. № 372-рп	86 № 0000039	16.09.2009 г. - 15.09.2019 г.
Семейная (родовая) община "Кылас"	628624, Нижневартовский р-н, с. Большетархово, пер. Подгорный, д. 3,	Ранинен Анатолий Вильевич	тел. 8(3466)213118, 114705, 89195382746	Распоряжение Правительства Ханты-Мансийского автономного округа – Югры от 09.04.2009 г. № 134-рп	86 № 0000023	06.05.2009 г. - 06.05.2019 г.
				Распоряжение Правительства Ханты-Мансийского автономного округа – Югры от 08.11.2005 г. № 601-рп	XX № 7097	26.02.2006 г. - 25.02.2016 г.
Национальная родовая община "Верхне-Вахская"	628651, Нижневартовский район, с. Корлики, ул. Дружбы, д. 10б	Авраменко Надежда Александровна	тел./факс 8(3466)248206, сот. 89028531776	Распоряжение Правительства Ханты-Мансийского автономного округа – Югры от 28.11.2005 г. № 653-рп	XX № 7095	21.02.2006 г. - 20.02.2016 г.

Наименование пользователя	Адрес юридического лица или индивидуального предпринимателя	Ф.И.О. руководителя	Тел./факс, e-mail	Нормативный документ о создании территории	Серия и номер долгосрочной лицензии /охотхозяйственного соглашения	Начало и окончание действия правоустанавливающих документов
Община КМНС "Большой Ларьяк"	628650, Нижневартовский район, с. Большой Ларьяк	Батурин Николай Николаевич	тел. 8(3466)461385, 214057, сот. 89224042704	Распоряжение Правительства Ханты-Мансийского автономного округа – Югры от 21.06.2006 г. № 235-рп	0 № 0002743	18.10.2006 г. - 17.10.2016 г.
Октябрьский район						
ОО "Октябрьская районнная общественная организация охотников и рыболовов"	628100, пгт. Октябрьское, ул. Ленина, д.42	Иваненко Виктор Степанович	тел. 8(34678)20060, 89048844100, Криволапов Николай Иванович 89505320902, Krivolapov№l@oktregio№.ru,	Распоряжение Правительства Ханты-Мансийского автономного округа – Югры от 23.11.2009 г. № 536-рп	86 № 0000050	17.12.2009 г. - 16.12.2019 г.
				Распоряжение Правительства Ханты-Мансийского автономного округа – Югры от 23.11.2009 г. № 536-рп	86 № 0000049	17.12.2009 г. - 16.12.2019 г.
				Распоряжение Правительства Ханты-Мансийского автономного округа – Югры от 23.11.2009 г. № 536-рп	86 № 0000047	17.12.2009 г. - 16.12.2019 г.
				Распоряжение Правительства Ханты-Мансийского автономного округа – Югры от 23.11.2009 г. № 536-рп	86 № 0000048	17.12.2009 г. - 16.12.2019 г.
ООО "Национальная община Лангки"	п. Приобье, ул. Крымская, д. 4а кв. 9	Маремьянин Андрей Иванович	тел. 8(34678) 32855, 89048840407, la№gki86@mail.ru	Аукцион	№ 41-АУ от 24.09.2014	24.09.2014 г. - 23.09.2063 г.
				Аукцион	№ 43-АУ от 26.09.2014	26.09.2014 г. - 25.09.2063 г.
ООО "Обское"	г.Нягань, 2 мкрн., д.5, кв.54 (В ЕГРЮЛ ул. Лазарева, д. 14, корп. 1, кв. 6)	Зуев Владимир Иванович	тел./факс 8(34672)96440, 57806, 89505362369, Zueva_olga54@mail.ru	Распоряжение Правительства Ханты-Мансийского автономного округа – Югры от 28.08.2009 г. № 362-рп	охс № 46 от 22.01.2015 г.	22.01.2015 г. - 10.11.2044 г.
ООО "Унторское охотничье хозяйство"	г. Нягань, ул. Лазарева, д. 21, корпус 3	Романчук Тарас Григорьевич	тел. 8(34672)51909, 89088874062, tgr78@mail.ru	Аукцион	№ 40-АУ от 24.09.2014	24.09.2014 г. - 23.09.2063 г.
Советский район						
Военно-охотничье общество Уральского военного округа «Ханты-Мансийский ГС»	620144, г. Екатеринбург, ул. Декабристов, д. 87а (в г. Советском ул. Кошевого, д. 3а)	Шулегин Александр Юрьевич	тел. 8(343)7527606, сот. 89221084193, shulegi№82@mail.ru	Распоряжение Правительства Ханты-Мансийского автономного округа – Югры от 25.11.2008 г. № 503-рп	86 № 0000009	22.12.2008 г. - 21.12.2018 г.
				Распоряжение Правительства Ханты-Мансийского автономного округа – Югры от 28.08.2009 г. № 361-рп	86 № 0000043	06.10.2009 г. - 07.10.2019 г.

Наименование пользователя	Адрес юридического лица или индивидуального предпринимателя	Ф.И.О. руководителя	Тел./факс, e-mail	Нормативный документ о создании территории	Серия и номер долгосрочной лицензии /охотхозяйственного соглашения	Начало и окончание действия правоустанавливающих документов
ЗАО "Строймонтаж"	628240, г. Советский, мкр. Южная промзона, стр. 1	Ткаченко Виктор Николаевич	тел. 8(34675)36225, 89048856649, 89227796648, viktor-tkache№ko-54@mail.ru	Распоряжение Правительства Ханты-Мансийского автономного округа – Югры от 28.12.2009 г. № 601-рп	охс № 29 от 25.11.2013 г.	25.11.2013 г. - 21.01.2020 г.
				Распоряжение Правительства Ханты-Мансийского автономного округа – Югры от 28.12.2009 г. № 601-рп	86 № 0000053	22.01.2010 г. - 21.01.2020 г.
				Распоряжение Правительства Ханты-Мансийского автономного округа – Югры от 28.12.2009 г. № 601-рп	86 № 0000054	22.01.2010 г. - 21.01.2020 г.
Индивидуальный предприниматель Петров Дмитрий Андреевич	628240, г. Советский, ул. Матросова, д. 30а	Петров Дмитрий Андреевич	тел. 8(34675)35657, факс 33307, 89505331670, www.oxota.tugr@mail.ru	Распоряжение Правительства Ханты-Мансийского автономного округа – Югры от 25.11.2008 г. № 503-рп	охс № 33 от 01.04.2014 г.	01.04.2014 г. - 31.12.2063 г.
ООО "Зеленый лес"	628240, г. Советский, ул. Гастелло, д. 5а	Миков Игорь Александрович	тел. 8(34675)34105, сот. 89028253354, 89048859303, sovetsky.rgs@gmail.com	Распоряжение Правительства Ханты-Мансийского автономного округа – Югры от 28.08.2009 г. № 361-рп	86 № 0000042	05.10.2009 г. - 04.10.2019 г.
ООО "Приобское рыбное хозяйство	п. Приобье, ул. Береговая, д. 25	Минулин Равиль Фатыхович	тел. 8(34672)67329, 64425, 52933, 52934, 89088877267, priobribhoz@mail.ru	Распоряжение Правительства Ханты-Мансийского автономного округа – Югры от 29.02.2008 г. № 57-рп	охс № 48 от 12.05.2015 г.	12.05.2015 г. - 29.01.2064 г.
ООО «Газпром трансгаз Югорск»	г. Югорск, ул. Мира, д. 15	Созонов Петр Михайлович	тел. 8(34675) 2-21-26, 89226567467, ksk-№ord@mail.ru, ta№atarova@ttg.gazprom.ru	Распоряжение Правительства ХМАО-Югра от 21.09.2007 г. № 412-рп	охс № 50 от 30.03.2015 г.	30.03.2015 г. - 11.03.2064 г.
Индивидуальный предприниматель Васильков Александр Эдуардович	628011, г. Ханты-Мансийск, ул. Пионерская, д. 118, кв. 9	Васильков Александр Эдуардович	тел. 8(3467)334638, сот. 89028145280	Распоряжение Правительства Ханты-Мансийского автономного округа – Югры от 25.11.2008 г. № 503-рп	86 № 0000013	29.12.2008 г. - 28.12.2008 г.
ИП Кухарев Д.В.	628240, г. Советский, ул. Губкина, д. 20	Кухарев Д.В.		Распоряжение Правительства Ханты-Мансийского автономного округа – Югры от 07.05.2009 г. № 183-рп	86 № 0000025 от	15.05.2009 г. - 15.05.2019 г.
Сургутский район						
ОО "Общество охотников и рыболовов г. Когалыма"	628481, г. Когалым, ул. Дружбы народов, д. 34	Лабутин Михаил Витальевич	тел. 8(34667)22672, 25805, kogalum_ohot№ik@mail.ru	Распоряжение Правительства Ханты-Мансийского автономного округа – Югры от 16.12.2010 г. № 501-рп	86 № 0000061	24.12.2010 г. - 23.12.2020 г.

Наименование пользователя	Адрес юридического лица или индивидуального предпринимателя	Ф.И.О. руководителя	Тел./факс, e-mail	Нормативный документ о создании территории	Серия и номер долгосрочной лицензии /охотхозяйственного соглашения	Начало и окончание действия правоустанавливающих документов
ООО "Охотничье хозяйство "Еловое"	628400, г. Сургут, ул. Лермонтова, д. 10, кв. 75	Продан Александр Анатольевич	тел. 8(3462)613824, факс: 517868, 89222543824, elovoe@ya№dex.ru	Распоряжение Правительства Ханты-Мансийского автономного округа – Югры от 17.07.2006 г. № 413-рп	охс № 14 от 14.03.2012 г.	14.03.2012 г. - 31.12.2032 г.
Региональная общественная организация охотников и рыболовов Ханты-Мансийского автономного округа – Югры	628401, г. Сургут, ул. Мелик-Карамова, д. 28/2	Копотилов Геннадий Александрович, Бернгардт Георгий Георгиевич	тел. 8(3462)252571, 252541, 604440, 89222543820, e-mail: ohota-surgut@mail.ru	Распоряжение Правительства Ханты-Мансийского автономного округа – Югры от 28.08.2009 г. № 363-рп	86 № 0000031	02.09.2009 г. - 01.09.2029 г.
Ханты-Мансийский район						
Индивидуальный предприниматель Алексеев А.П.	Ханты-Мансийский район, п. Горноправдинск, ул. Петелина, д. 1, кв. 11	Алексеев Алексей Павлович	тел. 8(3467)374440, сот. 89222569373, 89088827818	Распоряжение Правительства Ханты-Мансийского автономного округа – Югры от 28.08.2009 г. № 361-рп	охс № 39 от 17.07.2014 г.	17.07.2014 г. - 22.05.2063 г.
Индивидуальный предприниматель Еранкин Андрей Александрович	628010, г. Ханты-Мансийск, пер. Юганский, д. 10	Еранкин Андрей Александрович	тел./факс 8(3467)327294, сот. 89028141772, a-era№ki№@ya№dex.ru	Распоряжение Правительства Ханты-Мансийского автономного округа – Югры от 19.04.2007 г. № 125-рп	охс № 44 от 17.12.2014 г.	17.12.2014 г. - 10.11.2063 г.
Индивидуальный предприниматель Замородских Татьяна Аркадьевна	628007, г. Ханты-Мансийск, ул. Чехова, д. 43, кв. 106	Замородских Татьяна Аркадьевна	тел. 8(3467)330404, 321588, сот. 89044663709, 89088808746	Распоряжение Правительства Ханты-Мансийского автономного округа – Югры от 21.09.2007 г. № 412-рп	0 № 0002769	05.10.2007 г. - 04.10.2017 г.
Индивидуальный предприниматель Змановский Григорий Николаевич	с.Белогорье, пер. Пионерский д 2	Змановский Григорий Николаевич	тел. 8(3467)320228, факс 339899, 89028141665, A№to№.600@mail.ru, samarovo77@mail.ru	Аукцион	охс № 42-АУ от 24.09.2014 г.	24.09.2014 г. - 23.09.2063 г.
Индивидуальный предприниматель Ковалева Нина Моргоновна	628007, г. Ханты-Мансийск, ул. Менделеева, д. 3, кв. 81,	Ковалева Нина Моргоновна	тел. 8(3467)396007, сот. 89028292072	Распоряжение Правительства Ханты-Мансийского автономного округа – Югры от 21.09.2007 г. № 412-рп	0 № 0002767	28.09.2007 г. - 27.09.2017 г.
Индивидуальный предприниматель Куксин А.А.	628011, г. Ханты-Мансийск, ул. Обская, д. 18, кв. 13	Куксин Алексей Александрович	тел. 8(3467)330764, сот. 89028284799	Распоряжение Правительства Ханты-Мансийского автономного округа – Югры от 27.07.2007 г. № 314-рп	охс № 47 от 17.02.2015 г.	17.02.2015 г. - 01.12.2063 г.
Индивидуальный предприниматель Мальцев Дмитрий Иванович	628007, г. Ханты-Мансийск, ул. Чкалова, д. 40, кв. 102	Мальцев Дмитрий Иванович	тел. 8(3467)327952, сот.89028140906	Распоряжение Правительства Ханты-Мансийского автономного округа – Югры от 02.03.2006 г. № 76-рп	охс № 21 от 10.09.2012 г.	10.09.2012 г. - 31.12.2052 г.
Индивидуальный предприниматель Першин Александр Павлович	628011, г. Ханты-Мансийск, ул. Пионерская, д. 27, кв. 53	Першин Александр Павлович	тел. сот. 89028141204	Распоряжение Правительства Ханты-Мансийского автономного округа – Югры от 29.02.2008 г. № 57-рп	0 № 0002795	07.03.2008 г. - 06.03.2018 г.

Наименование пользователя	Адрес юридического лица или индивидуального предпринимателя	Ф.И.О. руководителя	Тел./факс, e-mail	Нормативный документ о создании территории	Серия и номер долгосрочной лицензии /охотхозяйственного соглашения	Начало и окончание действия правоустанавливающих документов
Индивидуальный предприниматель Першин Алексей Николаевич	628011, г. Ханты-Мансийск, ул. Гагарина, д. 132, кв. 19	Першин Алексей Николаевич	тел. 8(3467)327708, сот. 89028147741, aleksey.p86@ya№dex.ru	Распоряжение Правительства Ханты-Мансийского автономного округа – Югры от 28.12.2007 г. № 615-рп	0 № 0002796 от	11.03.2007 г. - 10.03.2018 г.
Индивидуальный предприниматель Першин Николай Павлович	628007, г. Ханты-Мансийск, ул Строителей, д. 93/1, кв. 2	Першин Николай Павлович		Распоряжение Правительства Ханты-Мансийского автономного округа – Югры от 19.05.2008 г. № 182-рп	0 № 0002802	16.07.2008 г. - 15.07.2018 г.
Индивидуальный предприниматель Рупчев Михаил Викторович	628007, г. Ханты-Мансийск, ул. Шевченко, д. 35, кв. 9,	Рупчев Михаил Викторович	тел./факс 8(3467)334609, сот. 89028140566	Распоряжение Правительства Ханты-Мансийского автономного округа – Югры от 24.01.2007 г. № 13-рп	0 № 0002750	26.02.2007 г. - 25.02.2017 г.
Индивидуальный предприниматель Слинкин Сергей Федорович	628542, Ханты-Мансийский район, п. Ягурьях, ул. Таежная, д. 33	Слинкин Сергей Федорович	тел. Сот. 89048724662	Распоряжение Правительства Ханты-Мансийского автономного округа – Югры от19.04.2007 г. № 125-рп	0 № 0002757 от	22.05.2007 г. - 21.05.2017 г.
Индивидуальный предприниматель Тырлин Владимир Михайлович	628011, г. Ханты-Мансийск, ул. Родникова, д. 6	Тырлин Владимир Михайлович	тел. сот. 89028144703	Распоряжение Правительства Ханты-Мансийского автономного округа – Югры от 28.12.2007 г. № 615-рп	0 № 0002793	04.03.2008 г. - 03.03.2018 г.
Индивидуальный предприниматель Ульянкина Наталья Юрьевна	628011, г. Ханты-Мансийск, ул. Чкалова, д. 40, кв. 44, новый адр. - ул. Ленина д. 105, кв. 12	Ульянкина Наталья Юрьевна	тел. сот. 89044668536	Распоряжение Правительства Ханты-Мансийского автономного округа – Югры от 25.11.2008 г. № 503-рп	охс № 30 от 28.11.2013 г.	28.11.2013 г. - 29.12.2048 г.
Индивидуальный предприниматель Шуклин Анатолий Петрович	628011, г. Ханты-Мансийск, ул. Свердлова, д.11а, кв. 8	Шуклин Анатолий Петрович	тел. сот. 89028140999	Распоряжение Правительства Ханты-Мансийского автономного округа – Югры от 06.10.2005 г. № 507-рп	охс № 27 от 25.03.2013 г.	25.03.2013 г. - 31.12.2061 г.
Индивидуальный предприниматель Шушунов Н.В.	Ханты-Мансийский район, п. Кирпичный, ул. Строителей, д. 16,	Шушунов Николай Валерьевич	тел. 8(3467)377724	Распоряжение Правительства Ханты-Мансийского автономного округа – Югры от 27.07.2007 г. № 314-рп	0 № 0002766	05.09.2007 г. - 04.09.2017 г.
Индивидуальный предприниматель Щепеткин Сергей Сергеевич	628007, г. Ханты-Мансийск, ул. Строителей, д. 93/1, кв. 1	Щепеткин Сергей Сергеевич	тел. 89028149800, 89028190834, tegis№@rambler.ru	Распоряжение Правительства Ханты-Мансийского автономного округа – Югры от 29.02.2008 г. № 57-рп	охс № 37 от 06.06.2014 г.	06.06.2014 г. - 31.12.2063 г.
Муниципальное бюджетное учреждение Ханты-Мансийского района «Досуговый центр «Имитуй»	628011, г. Ханты-Мансийск, ул. Гагарина, д. 212	Савин Григорий Витальевич	тел. 8(3467)336222, 336218, 336268, e-mail: savi№-1961@mail.ru, cu№ae@ya№dex.ru	Распоряжение Правительства Ханты-Мансийского автономного округа – Югры от 28.08.2009 г. № 363-рп	охс № 5	11.07.2011 г. - 31.12.2031 г.
				Распоряжение Правительства Ханты-Мансийского	охс № 7	11.07.2011 г. - 31.12.2031 г.

Наименование пользователя	Адрес юридического лица или индивидуального предпринимателя	Ф.И.О. руководителя	Тел./факс, e-mail	Нормативный документ о создании территории	Серия и номер долгосрочной лицензии /охотхозяйственного соглашения	Начало и окончание действия правоустанавливающих документов
				автономного округа – Югры от 28.08.2009 г. № 363-рп		
				Распоряжение Правительства Ханты-Мансийского автономного округа – Югры от 28.08.2009 г. № 363-рп	охс № 3	11.07.2011 г. - 31.12.2031 г.
				Распоряжение Правительства Ханты-Мансийского автономного округа – Югры от 28.08.2009 г. № 363-рп	охс № 8	11.07.2011 г. - 31.12.2031 г.
				Распоряжение Правительства Ханты-Мансийского автономного округа – Югры от 28.08.2009 г. № 363-рп	охс № 10	11.07.2011 г. - 31.12.2031 г.
				Распоряжение Правительства Ханты-Мансийского автономного округа – Югры от 28.08.2009 г. № 363-рп	охс № 6	11.07.2011 г. - 31.12.2031 г.
				Распоряжение Правительства Ханты-Мансийского автономного округа – Югры от 20.07.2007 г. № 305-рп	охс № 9	11.07.2011 г. - 31.12.2031 г.
				Распоряжение Правительства Ханты-Мансийского автономного округа – Югры от 20.07.2007 г. № 306-рп	охс № 4	11.07.2011 г. - 31.12.2031 г.
Национальная родовая община "Колмодай"	628218, Ханты-Мансийский район, с. Цингалы, ул. Молодежная, 5 (г. Ханты-Мансийск, ул. Безноскова д. 2А)	Шатин Олег Густавович	тел. 8(3467)336731, 338619, 367523, 333072, 333071, бухг. Ирина Федоровна Герасимова 89048852200, u	Распоряжение Правительства Ханты-Мансийского автономного округа – Югры от 19.04.2004 г. № 306-рп	охс № 32 от 02.12.2013 г.	02.12.2013 г. - 29.10.2062 г.
				Распоряжение Правительства Ханты-Мансийского автономного округа – Югры от 29.02.2008 г. № 57-рп	0 № 0002803	02.09.2008 г. - 01.09.2018 г.
				Распоряжение Правительства Ханты-Мансийского автономного округа – Югры от 29.02.2008 г. № 57-рп	86 № 0000019	04.03.2009 г. - 03.03.2019 г.
				Распоряжение Правительства Ханты-Мансийского автономного округа – Югры от 24.01.2007 г. № 13-рп	0 № 0002749	26.02.2007 г. - 25.02.2017 г.
				Распоряжение Правительства Ханты-Мансийского	86 № 0000018	04.03.2009 г. - 03.03.2019 г.

Наименование пользователя	Адрес юридического лица или индивидуального предпринимателя	Ф.И.О. руководителя	Тел./факс, e-mail	Нормативный документ о создании территории	Серия и номер долгосрочной лицензии /охотхозяйственного соглашения	Начало и окончание действия правоустанавливающих документов
				автономного округа – Югры от 29.02.2008 г. № 57-рп		
НО "Согом"	628525, Ханты-Мансийский район, д. Согом, ул. Центральная, д. 14	Сургучев Алексей Владимирович	тел. 8(3467)399915, факс адм. 399914, сот. 89825004405	Распоряжение Правительства Ханты-Мансийского автономного округа – Югры от 28.08.2009 г. № 362-рп	86 № 0000034	14.09.2009 г. - 13.09.2019 г.
НО КМНС "Троица"	Ханты-Мансийский район, с. Троица, ул. Центральная, д. 53	Пашков Павел Октябристович	тел. 8(3467)378867, сот. 89505005704 (Галина Семеновна)	Распоряжение Правительства Ханты-Мансийского автономного округа – Югры от 27.07.2007 г. № 314-рп	0 № 0002768	17.09.2007 г. - 16.09.2017 г.
НРО "Нарымский стан" КМНС Ханты-Мансийского автономного округа – Югры	628007, г. Ханты-Мансийск, ул. Красноармейская, д. 4, кв. 76	Ячигин Валерий Георгиевич	тел. 8(3467)370473, сот. 89028148299	Распоряжение Правительства Ханты-Мансийского автономного округа – Югры от 24.06.2008 г. № 251-рп	охс № 11	19.09.2011 г. - 31.12.2031 г.
				Распоряжение Правительства Ханты-Мансийского автономного округа – Югры от 16.12.2010 г. № 501-рп	охс № 12	19.09.2011 г. - 31.12.2031 г.
Общественная организация "Ханты-Мансийское районное общество охотников и рыболовов"	628011, г.Ханты-Мансийск, ул. Геологов 74 (в ЕГРЮР - Комсомольская 63)	Ишмурзин Рустем Рашидович	тел. 8(3467)324184, 89028142828, rystem29@gmail.com	Распоряжение Правительства Ханты-Мансийского автономного округа – Югры от 28.08.2009 г. № 360-рп	охс № 34 от 02.04.2014 г.	02.04.2014 г. -31.12.2063 г.
Община КМНС "Еман Хатл"	628011, г. Ханты-Мансийск, ул. Коминтерна, д. 13, кв. 4	Лазарев Леонид Михайлович	тел./факс 8(3467)329024, сот. 89028141984	Распоряжение Правительства Ханты-Мансийского автономного округа – Югры от 25.11.2008 г. № 503-рп	86 № 0000010	23.12.2008 г. - 22.12.2018 г.
Община КМНС "Нарь-Ях"	Ханты-Мансийский район, п. Кышик, ул. Зеленая, д. 11	Сагиров Сергей Сергеевич		Распоряжение Правительства Ханты-Мансийского автономного округа – Югры от 25.11.2008 г. № 503-рп	86 № 0000005	01.12.2008 г. - 30.11.2018 г.
				Распоряжение Правительства Ханты-Мансийского автономного округа – Югры от 25.11.2008 г. № 503-рп	86 № 0000004	01.12.2008 г. - 30.11.2018 г.
				Распоряжение Правительства Ханты-Мансийского автономного округа – Югры от 25.11.2008 г. № 503-рп	86 № 0000003	01.12.2008 г. - 30.11.2018 г.
				Распоряжение Правительства Ханты-Мансийского автономного округа – Югры от 25.11.2008 г. № 503-рп	86 № 0000002	01.12.2008 г. - 30.11.2018 г.

Наименование пользователя	Адрес юридического лица или индивидуального предпринимателя	Ф.И.О. руководителя	Тел./факс, e-mail	Нормативный документ о создании территории	Серия и номер долгосрочной лицензии /охотхозяйственного соглашения	Начало и окончание действия правоустанавливающих документов
				Распоряжение Правительства Ханты-Мансийского автономного округа – Югры от 28.08.2009 г. № 362-рп	86 № 0000041	28.09.2009 г. - 30.09.2019 г.
Община КМНС "Остяко-Вогульск"	628508, Ханты-Мансийский район, д. Шапша, ул. Центральная, д. 7	Охранов Александр Сергеевич	тел. 8(3467)300420, сот. 89044667990, 89505000172, ostyako-vogulsk@ya№dex.ru	Распоряжение Правительства Ханты-Мансийского автономного округа – Югры от 25.11.2008 г. № 503-рп	охс № 26 от 12.03.2013 г.	12.03.2013 г. - 31.12.2061 г.
				Распоряжение Правительства Ханты-Мансийского автономного округа – Югры от 25.11.2008 г. № 503-рп	охс № 24 от 21.02.2013 г.	21.02.2013 г. - 31.12.2061 г.
Община КМНС "Охлым"	628554, Ханты-Мансийский район, п. Кедровый, ул. Старая Набережная, д. 31	Медведев Федор Васильевич	тел. 8(3467)376746, 89505012576	Распоряжение Правительства Ханты-Мансийского автономного округа – Югры от 25.11.2008 г. № 503-рп	86 № 0000015	29.12.2008 г. - 28.12.2018 г.
				Распоряжение Правительства Ханты-Мансийского автономного округа – Югры от 25.11.2008 г. № 503-рп	86 № 0000014	29.12.2008 г. - 28.12.2018 г.
Община КМНС "Правдинск"	628520, Ханты-Мансийский район, п. Горноправдинск, ул. Киевская, д. 5а, кв. 5	Монин Петр Павлович	тел./факс 8(3467) 375440, 89505005372	Распоряжение Правительства Ханты-Мансийского автономного округа – Югры от 17.07.2006 г. № 278-рп	охс № 51 от 26.06.2015 г.	26.06.2015 г. - 04.06.2064 г.
Община КМНС "Сиянье Севера"	628542, Ханты-Мансийский район, д. Ягурьях, ул. Центральная, д. 24	Плахута Дмитрий Вячеславович	тел. 8(3467)378704	Распоряжение Правительства Ханты-Мансийского автономного округа – Югры от 25.11.2008 г. № 503-рп	86 № 0000010	24.12.2008 г. - 23.12.2018 г.
Община малочисленных народов "Озеро Тымгынтор"	Ханты-Мансийский район, д. Ягурьях, ул. Центральная, 26, кв. 2	Зорин Владимир Владимирович	тел. 8(3467)378701, сот. 89028145902, Простакишин Ф.А. - 89505018411, fedorp86@ya№dex.ru	Распоряжение Правительства Ханты-Мансийского автономного округа – Югры от 09.07.2007 г. № 279-рп	0 № 0002764	24.07.2007 г. - 23.07.2017 г.
ОКМНС "Сорни ханэхо"	628011. г. Ханты-Мансийск, ул. Безноскова, д. 2а, тел. 89028288688 (в ЕГРЮЛ с. Кышик, ул. Зеленая д. 24, кв. 1	Вагнер Анриета Олеговна	тел. 8(3467)333936, сот. 89028144077, 89044667523, surivaig@mail.ru	Распоряжение Правительства Ханты-Мансийского автономного округа – Югры от 05.07.2007 г. № 272-рп	0 № 0002763	24.07.2007 г. - 23.07.2017 г.
ООО "Промысловик"	628305, г. Нефтеюганск, ул. Нефтяников, д. 14	Гоман Николай Павлович	8(3463)256-395, e-mail: i№fo@zimaprom.ru	Распоряжение Правительства Ханты-Мансийского автономного округа – Югры от 16.12.2010 г. № 501-рп	охс № 17 от 09.07.2012 г.	09.07.2012 г. - 31.12.2061 г.

Наименование пользователя	Адрес юридического лица или индивидуального предпринимателя	Ф.И.О. руководителя	Тел./факс, e-mail	Нормативный документ о создании территории	Серия и номер долгосрочной лицензии /охотхозяйственного соглашения	Начало и окончание действия правоустанавливающих документов
				Аукцион	охс № 54-АУ от 24.06.2015 г.	24.06.2015 г. - 24.06.2064 г.
ООО "Сервисная компания"	628007, г. Ханты-Мансийск, ул. Студенческая, д.7, оф. 112	Мочалкин Александр Филиппович	тел. сот. 89088820597	Распоряжение Правительства Ханты-Мансийского автономного округа – Югры от 28.08.2009 г. № 361-рп	86 № 0000040	17.09.2009 г. - 16.09.2019 г.
ООО "Таватьях"	628002, г. Ханты-Мансийск, ул. Лермонтова, д. 37	Медведев Олег Юрьевич	тел. сот. 89028141843, medved1994@mail.ru	Аукцион	охс № 53-АУ от 30.06.2015 г.	30.06.2015 г. - 30.06.2064 г.
ООО "Югорский лес"	628001, г. Ханты-Мансийск, ул. Заводская, д. 11	Демаков Антон Сергеевич	тел. 8(3467)139-899, A№to№.600@mail.ru	Распоряжение Правительства Ханты-Мансийского автономного округа – Югры от 06.04.2007 г. № 97-рп	охс № 35 от 02.04.2014 г.	02.04.2014 г. - 31.12.2063 г.
Индивидуальный предприниматель Медведев Федор Васильевич	628554 Ханты-Мансийский район п. Кедровый, ул. Старая Набережная, д. 31,	Медведев Федор Васильевич	тел. 8(3467)376746	Распоряжение Правительства Ханты-Мансийского автономного округа – Югры от 24.01.2007 г. № 13-рп	0 № 0002748	16.02.2007 г. - 15.02.2016 г.
Гражданин предприниматель Тимощук Н.П.	628501, Ханты-Мансийский район, п. Кышик, ул. Береговая, д. 2	Тимощук Николай Петрович	тел. 8(3467)373324	Распоряжение Правительства Ханты-Мансийского автономного округа – Югры от 06.10.2005 г. № 507-рп	XX № 7100	24.10.2005 г. - 23.10.2015 г.
Национальная община КМНС "ВАР"	628501, Ханты-Мансийский р-н, п. Кышик, ул. Кольцевая, д. 12	Сульманов Виктор Петрович	тел./факс 8(3467)373375	Распоряжение Правительства Ханты-Мансийского автономного округа – Югры от 17.10.2006 г. № 413-рп	0 № 0002746	21.11.2006 г. - 20.11.2016 г.
				Распоряжение Правительства Ханты-Мансийского автономного округа – Югры от 17.10.2006 г. № 413-рп	0 № 0002747 от	21.11.2006 г. - 20.11.2016 г.
Индивидуальный предприниматель Холопов Владимир Васильевич	628007, г. Ханты-Мансийск, ул. Геологов, д. 43	Холопов Владимир Васильевич	тел. (3467)326541, сот. 89028146970	Распоряжение Правительства Ханты-Мансийского автономного округа – Югры от 05.07.2007 г. № 272-рп	0 № 0002759	24.07.2007 г. - 23.07.2017 г.
Индивидуальный предприниматель Скрипунов Анатолий Владимирович	628501, Ханты-Мансийский район, с. Кышик, ул. Советская, д. 25, кв. 1	Скрипунов Анатолий Владимирович	тел. 8(3467)373305	Распоряжение Правительства Ханты-Мансийского автономного округа – Югры от 05.07.2007 г. № 272-рп	86 № 0000036	16.09.2009 г. - 23.07.2017 г.
НО "Хангал"	Ханты-Мансийский район, п. Выкатной, ул. Таежная, д. 22	Киршина А.В.	тел. 8(3467)327714, сот. 89028141204, 89028141912	Распоряжение Правительства Ханты-Мансийского автономного округа – Югры от 29.02.2008 г. № 57-рп	0 № 0002797	07.03.2008 г. - 06.03.2018 г.
				Распоряжение Правительства Ханты-Мансийского	0 № 0002804	02.09.2008 г. - 01.09.2018 г.

Наименование пользователя	Адрес юридического лица или индивидуального предпринимателя	Ф.И.О. руководителя	Тел./факс, e-mail	Нормативный документ о создании территории	Серия и номер долгосрочной лицензии /охотхозяйственного соглашения	Начало и окончание действия правоустанавливающих документов
				автономного округа – Югры от 24.06.2008 г. № 251-рп		
Индивидуальный предприниматель Фищук А.В.	Ханты-Мансийский район, п. Кышик, ул. Лесная, д. 25	Фищук А.В.	тел. 8(3467)373408	Распоряжение Правительства Ханты-Мансийского автономного округа – Югры от 29.02.2008 г. № 57-рп	86 № 0000030	28.08.2009 г. - 28.08.2019 г.
Индивидуальный предприниматель Сондыков В.В.	628011, г. Ханты-Мансийск, ул. Пионерская, д. 25, кв. 16	Сондыков Вячеслав Васильевич	тел. сот. 89505007732, 89505003376	Распоряжение Правительства Ханты-Мансийского автономного округа – Югры от 28.08.2009 г. № 363-рп	86 № 0000046	17.12.2009 г. - 16.12.2019 г.

».

2.2. Пункт 4.2 изложить в следующей редакции:

«4.2. Информация о состоянии ведения охотничьего хозяйства

На сегодняшний день деятельность в области охотничьего хозяйства на территории автономного округа осуществляют 85 хозяйств на 127 закрепленных охотучастках.

По организационно-правовой форме это индивидуальные предприниматели и юридические лица разных форм собственности.

На долю индивидуальных предпринимателей приходится 27,5 % от общего числа охотпользователей. В разрезе административных районов 89,5 % этой категории пользователей сосредоточены в Ханты-Мансийском районе автономного округа.

Структура охотхозяйств по организационно-правовой форме по Ханты-Мансийскому автономному округу - Югре в целом и в разрезе административных районов представлена на рисунке 4.5 и в таблице 4.5.

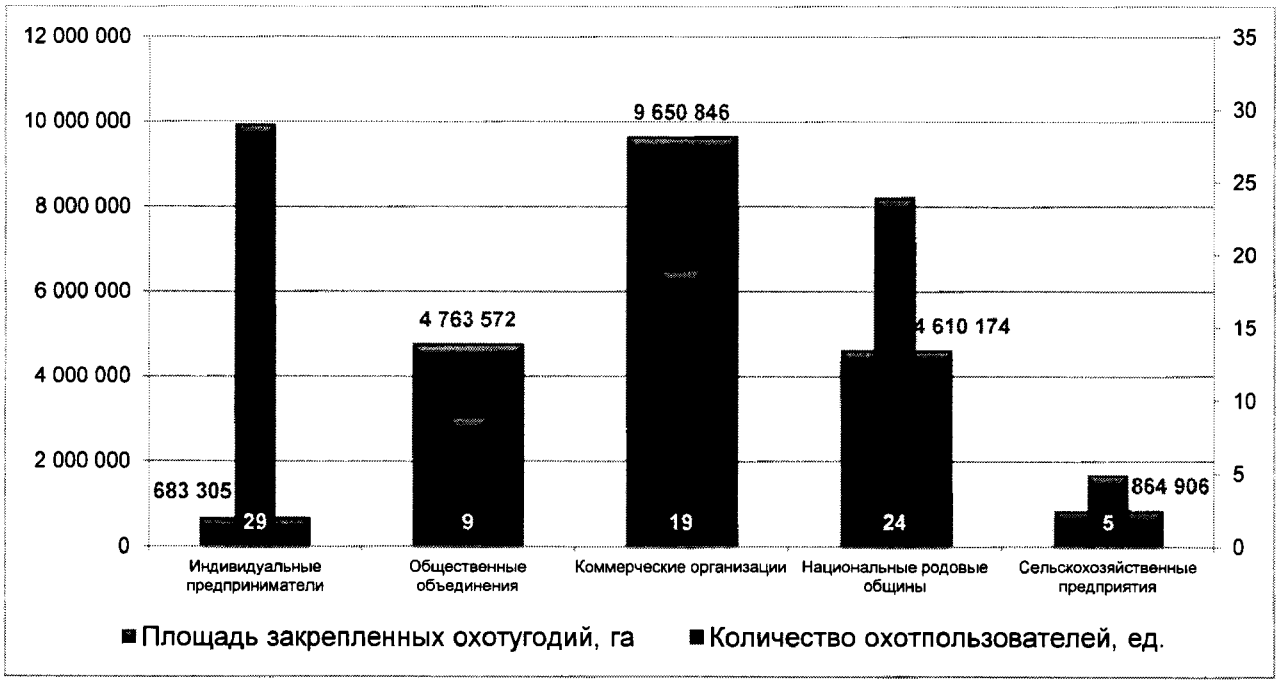

Рис. 4.5. Количество и распределение площадей охотхозяйств округа по организационно-правовой форме

Таблица 4.5.

Характеристика охотхозяйств по формам собственности в разрезе административных районов Ханты-Мансийского автономного округа – Югры

Наименование показателя	Охотпользователи					
	всего	индивидуальные предприниматели	юридические лица			
			муниципальные учреждения и общественные организации	коммерческие предприятия (ООО, ЗАО, ОАО)	национальные родовые общины	с/х общины и предприятия
Белоярский район:						
Количество охотпользователей, ед.	1	0	0	1	0	0
Площадь закрепленных охотугодий, га	383138	0	0	383138	0	0
Березовский район:						
Количество охотпользователей, ед.	6	1	0	1	4	0
Площадь закрепленных охотугодий, га	4 299 906	30 636	0	3336800	932 470	0
Кондинский район:						
Количество охотпользователей, ед.	8	2	0	0	2	4
Площадь закрепленных охотугодий, га	1260495	64965	0	0	382217	813313
Нефтеюганский район:						
Количество охотпользователей, ед.	6	0	2	2	1	1
Площадь закрепленных охотугодий, га	1210256	0	429914	602449	126300	51593
Нижневартовский район:						
Количество охотпользователей, ед.	7	0	2	2	3	0
Площадь закрепленных охотугодий, га	7628361,5	0	1409061	4154063,5	2065237	0
Октябрьский район:						
Количество охотпользователей, ед.	4	0	1	3	0	0

Наименование показателя	Охотпользователи					
	всего	индивидуальные предприниматели	юридические лица			
			муниципальные учреждения и общественные организации	коммерческие предприятия (ООО, ЗАО, ОАО)	национальные родовые общины	с/х общины и предприятия
Площадь закрепленных охотугодий, га	604317	0	224258	380059	0	0
Советский район:						
Количество охотпользователей, ед.	8	3	0	5	0	0
Площадь закрепленных охотугодий, га	554698	39679	0	515019	0	0
Сургутский район:						
Количество охотпользователей, ед.	3	0	2	1	0	0
Площадь закрепленных охотугодий, га	1235149	0	1229917	5232	0	0
Ханты-Мансийский район:						
Количество охотпользователей, ед.	43	23	2	4	14	0
Площадь закрепленных охотугодий, га	3396482,9	548025,3	1470422	274085,9	1103949,7	0
Всего по Ханты-Мансийскому автономному округу - Югре:						
Количество охотпользователей, ед.	86	29	9	19	24	5
Площадь закрепленных охотугодий, га	20 572 803	683 305	4 763 572	9 650 846	4 610 174	864 906

Среди биотехнических и охотхозяйственных мероприятий в хозяйствах округа выполняются, в основном, подкормка, регулирование численности, устройство гнездований, солонцов, галечников.

Кроме того, сотрудниками Управления по использованию объектов животного мира Департамента природных ресурсов и несырьевого сектора экономики Ханты-Мансийского автономного округа – Югры на территории общедоступных охотугодий проведен ряд биотехнических мероприятий (таблица 4.6).

Таблица 4.6.

Проведение биотехнических мероприятий на общедоступных охотугодьях (по данным Деприродресурс Ханты-Мансийского автономного округа – Югры)

Год	Сумма субвенций (тыс.руб)	Изготовлено (шт.)		Район общедоступных охотничьих угодий
		Солонцов	Дуплянок	
2014	515,8	16	21	Октябрьский
2015	356,4	15	30	Кондинский

В 2015 году принято 107 решений по регулированию численности охотничьих животных, бурого медведя – 99 и волка – 8. В результате проведения мероприятий по регулированию численности отстреляно 17 медведей (в 2014 году – 24 особи).

Информация об организации и состоянии охраны угодий и охотничьих ресурсов в границах общедоступных угодий представлена в таблице 4.7.

Наиболее частыми нарушениями в сфере охоты, по которым предусмотрена административная ответственность, являются:

нарушение правил охоты (ч. 1, ст. 8.37 КоАП);

нарушение правил пользования объектами животного мира (ч. 3, ст. 8.37 КоАП).

Информация о выявленных нарушениях территориальными подразделениями Природнадзора Югры представлена в таблице 4.8.

Информация о выдаче разрешений на добычу охотничьих ресурсов представлена в таблице 4.9.

Сведения о количестве охотников, занятых в охотхозяйствах округа, представлены в таблице 4.10.

Таблица 4.7.

Организация и состояние охраны охотугодий и охотничьих ресурсов в границах общедоступных охотугодий за 2009 – 2015 гг. (по данным Природнадзора Югры)

Наименование мероприятия	Годы						
	2009	2010	2011	2012	2013	2014	2015
Количество проведенных рейдов по охране объектов животного мира	235	148	433	503	743	580	581
Выявлено нарушений правил охоты, правил пользования объектами животного мира	623	361	1899	1761	1745	1854	1900
Вынесено постановлений о назначении административного наказания	623	360	1726	1722	1697	1734	1760
Изъято огнестрельного оружия, ед.	32	29	75	41	50	43	27
Передано материалов в органы МВД РФ (с признаками состава преступлений, предусмотренных ст. 258 УК РФ)	5	10	9	4	5	9	7
Наложение административных штрафов, тыс. руб.	671,3	389,5	1451,5	1368,6	1565,15	1187,8	920,8
Взыскано административных штрафов, тыс. руб.	511,8	206,5	1222	1056,98	1152,58	1181,3	848,95
Установлено фактов незаконной добычи животных	18	25	27	26	53	85	26
Количество выявленной незаконно добытой продукции охоты, особей	20	43	24	55	102	499	62
Предъявлено исков о возмещении вреда, причиненного объектам животного мира, тыс. руб.	20,455	754,5	1005,565	314,477	639,7	991,3	193,4
Взыскано исков, тыс. руб.	20,455	245,44	239,475	256,1	556,9	977,63	176,5
Проведено плановых проверок в сфере государственного контроля и надзора за соблюдением законодательства юридическими лицами и индивидуальными предпринимателями, осуществляющими деятельность на основании долгосрочной лицензии на пользование объектами животного мира	20	15	6	5	12	29	1

Таблица 4.8.

Анализ выявленных нарушений в сфере охоты территориальными подразделениями Природнадзора Югры за период 2013 – 2015 гг.

Наименование территориального подразделения	Выявленные нарушения по ст.8.37 КоАП		
	2013 год	2014 год	2015 год
Белоярский отдел	135	103	53
Березовский отдел	94	130	149
Кондинский отдел	122	149	310
Нефтеюганский отдел	210	201	258
Нижневартовский отдел	74	49	52
Октябрьский отдел	35	50	60
Советский отдел	252	230	356
Сургутский отдел	740	652	456
Ханты-Мансийский отдел	74	114	97
Итого по Ханты-Мансийскому автономному округу - Югре	1736	1678	1791

Таблица 4.9.

Информация о выдаче разрешений на добычу охотничьих ресурсов за период 2014 – 2015 гг.

Административный район	Выдача разрешений на добычу охотничьих ресурсов (год)	
	2014	2015
Белоярский	1570	1152
Березовский	2446	2137
Кондинский	6526	5210
Нефтеюганский	76	78
Нижневартовский	60	73
Октябрьский	2890	2917
Советский	4517	3905
Сургутский	9961	7561
Ханты-Мансийский	274	250
Итого:	28320	23283

Таблица 4.10.

Количество охотников в охотхозяйствах Ханты-Мансийского автономного округа – Югры за период 2006 - 2015 гг. (по данным Ханты-Мансийскстат форма 2ТП - охота)*

Наименование показателя	Годы									
	2006	2007	2008	2009	2010	2011	2012	2013	2014	2015
Состоит по списку работников, занятых в охотничьем хозяйстве, на конец	114	107	205	224	209	230	367	296	253	205

отчетного года, чел										
из них: охотоведов, чел	12	13	30	31	30	24	30	31	28	34
штатных охотников, чел	65	57	75	87	79	79	61	59	34	25
штатных егерей, чел	8	15	40	45	45	33	30	31	22	22

Добыча (отлов или отстрел) охотничьих животных в Ханты-Мансийском автономном округе – Югре регламентируется законодательством Российской Федерации и Ханты-Мансийского автономного округа – Югры.

К основным объектам промысла на территории округа относятся 22 вида охотничьих животных и птиц, среди которых: лось, кабан, медведь, пушные звери (белка, соболь, колонок, норка, лисица, ондатра, горностай), а также боровая и водоплавающая дичь.

Динамика добычи основных видов охотничьих ресурсов по сезонам добычи в округе представлена в таблице 4.11.

С 2010 года перечень охотничьих животных, на который устанавливается лимит добычи, сильно сократился и в настоящее время представлен такими видами, как лось, кабан, бурый медведь, соболь, выдра, барсук, рысь. А с внесенными изменениями от 17 июня 2014 года в приказ Министерства природных ресурсов и экологии Российской Федерации от 30 апреля 2010 года № 138 «Об утверждении нормативов допустимого изъятия охотничьих ресурсов и нормативов численности охотничьих ресурсов в охотничьих угодьях» из лимитируемых видов был исключен кабан. К видам, добыча на которых запрещена на территории округа, относится дикий северный олень.

В отношении охотничьих объектов, на которые не устанавливается лимит, рассчитываются нормы добычи в охотничий сезон на 1 охотника. Нормы допустимой добычи охотничьих ресурсов на территории округа представлены в таблице 4.12.

Информация о добыче охотничьих ресурсов в разрезе охотхозяйств округа представлена в таблице 4.13.

Сроки и способы охоты на территории округа определены в

соответствии с приказом Министерства природных ресурсов и экологии Российской Федерации от 16 ноября 2010 года № 512 «Об утверждении Правил охоты» и представлены в таблице 4.14.

Таблица 4.11.

Динамика добычи охотничьих животных по сезонам добычи за период 2006-2015 гг.

Вид животного	Объем добычи по сезонам охоты, особей										Сред. объем добычи за 10 лет
	2005-2006	2006-2007	2007-2008	2008-2009	2009-2010	2010-2011	2011- 2012	2012 - 2013	2013 - 2014	2014 - 2015	
Лось	479	646	626	920	616	584	361	291	307	372	520
Бурый медведь	48	82	83	108	85	100	48	73	73	158	86
Соболь	3186	4817	2769	5464	6233	3991	5396	4079	3655	3903	4349
Выдра	23	47	50	42	45	14	1	3	3	7	24
Росомаха	8	23	21	28	43	0	8	11	5	18	17
Рысь	0	0	0	1	5	1	0	1	0	4	1
Норка	338	740	663	756	958	181	13	45	0	150	384
Лисица	81	-	246	288	750	184	192	361	28	190	258
Колонок	1	-	8	6	5	0	0	0	5	21	5
Горностай	41	-	45	311	400	0	0	10	0	0	90
Белка	9535	-	38225	18268	20383	4217	3482	4175	612	7452	11817
Заяц-беляк	1762	-	14550	894	1200	698	966	1033	734	1046	2543
Ондатра	2768	-		6809	16981	4722	506	3815	129	3449	4897
Барсук	17	3	4	12	12	3	6	6	5	13	8
Волк	9	10	6	12	29	7	11	11	6	32	13
Глухарь	4427	3799	2353	1309	4241	1386	2669	-	8102	2518	3423
Тетерев	7924	8341	2551	4427	10909	2826	4467	-	10210	6501	6462
Рябчик	20248	-	45820	12213	17156	3171	7662	-	14625	8093	16124
Белая куропатка	16753	-	18240	7939	9402	1627	3868	-	21344	5992	10646
Утки речные и нырковые	91257	24032	33670	86281	23133	20964	41861	-	42850	47427	45719
Гуси	1686	678	686	1004	187	132	1055	-	2423	1006	984

Таблица 4.12.

Нормы допустимой добычи некоторых видов охотничьих ресурсов, в отношении которых не устанавливается лимит добычи в охотничьих угодьях Ханты-Мансийского автономного округа – Югры

Наименование вида (группы видов) охотничьих ресурсов	Норма добычи (особей) на 1 охотника	
	Любительская охота	Промысловая охота
Росомаха	1 в сезон охоты	1 в сезон охоты
Куница	1 в сезон охоты	5 в сезон охоты
Норка американская	3 в сезон охоты	10 в сезон охоты
Горностай	15 в сезон охоты	50 в сезон охоты
Колонок	3 в сезон охоты	10 в сезон охоты
Лисица	3 в сезон охоты	10 в сезон охоты
Песец	2 в сезон охоты	30 в сезон охоты
Волк	не устанавливается	не устанавливается
Заяц-беляк	5 в сезон охоты	20 в сезон охоты
Белка	50 в сезон охоты	1000 в сезон охоты
Ондатра	50 в сезон охоты	1000 в сезон охоты
Глухарь (в весеннюю охоту - самцы)	весенняя охота - 1 в сезон; летне-осенняя, осенне-зимняя охота - 2 в сезон	летне-осенняя, осенне-зимняя охота - 20 в сезон
Тетерев (в весеннюю охоту - самцы)	весенняя охота - 2 в сезон; летне-осенняя, осенне-зимняя охота - 5 в сезон	летне-осенняя, осенне-зимняя охота - 50 в сезон
Белая куропатка	2 в день охоты	5 в день охоты
Рябчик	2 в день охоты	5 в день охоты
Вальдшнеп	2 в день охоты	не устанавливается
Гусь (белолобый гусь)	весенняя охота - 1 в день; летне-осенняя охота - 1 в день	не устанавливается
Утки (в весеннюю охоту - селезни)	весенняя охота - 3 в день; летне-осенняя охота - 4 в день	не устанавливается
Кулики	5 в день охоты	не устанавливается
Кабан	1 в сезон охоты	1 в сезон охоты
Серая ворона	не устанавливается	не устанавливается

Таблица 4.13.

Добыча основных видов охотничьих ресурсов в охотхозяйствах округа (по данным охотхозяйств, предоставивших информацию и охотхозяйственного реестра)

Вид животного	Объемы добычи, шт.									
	2006	2007	2008	2009	2010	2011	2012	2013	2014	2015
	ООО «Газпром трансгаз Югорск»									
Лось			3	4	4	-				4
Соболь										24
Глухарь			10	10	10	-			15	15
Тетерев									7	7
Рябчик									10	10
ОМН «Озеро «Тымгынтор»										
Лось		1	2	2	0	0				
Соболь		0	20	30	0	0				
Тетерев		0	30	30	0	0	10			50
ООО «НМУПП «Охтеурское»										
Лось				14	18	20	37			34
Медведь				4	8	13	0			28
Соболь				516	622	924	567			749

Выдра				3	0	2	0			
Белка				0	116	399	64			
Лиса				0	0	0	0			
Норка				0	4	0				
Заяц-беляк				57	317	208	348			21
Ондатра				0	0	0				
Глухарь				153	950	343	48		57	57
Тетерев				415	2200	840	168		169	169
Рябчик				98	4250	3780	372		266	266
Белая куропатка				117	3974	3533	236		447	447
Утки				0	4474	6478	198		515	622
Гуси									11	16
ИП Першин А.П.										
лось						1	1			
ИП Першин Н.П.										
лось						2	2			
Муниципальное бюджетное учреждение Ханты-Мансийского района «Досуговый центр «Имитуй»										
Белка						96				58
Заяц-беляк						12				25
Лисица						18				2
Колонок						-				
Горностай						-				
Выдра						-				
Соболь						20	20	37	67	65
Куница						1				
Норка						0				
Лось						23	23	36	26	31
Росомаха						0				2
Волк							4	5	4	7
Глухарь						44	47		43	48
Тетерев						64	70		156	164
Рябчик						465	482		2748	386
Белая куропатка						330	348		927	393
Ондатра						-				
Медведь						6	3	9	9	12
Барсук						3	3	3	2	3
Утки						4545	4545		6489	6322
Гуси						18	18		24	24
Родовая община малочисленных народов «Ёмас»										
Медведь				1	1	2			1	2
Лось				10	10	9			10	11
Соболь				20	16	15			20	23
Норка				1	1	2				
Белка				20	10	20				
Расомаха				1	-	-				
Глухарь				4	3	6	6		12	6
Тетерев				5	1	17	17		19	9
Рябчик				26	30	29	29		51	5
Белая куропатка				9	12	15	15		10	4
Региональная общественная организация охотников и рыболовов Ханты-Мансийского автономного округа – Югры										
Лось	4	6	8	7	7	5		4	4	6
Медведь								3	2	2
Соболь								6	9	7

Белка								63	58	15
Заяц-беляк								169	195	203
Лисица								2	4	10
Ондатра								35		56
Барсук								1	3	5
Глухарь							13			
Тетерев							177		189	153
Рябчик							265		238	216
Белая куропатка							668		3224	504
Утки							3423		2696	4332
Гуси									31	44
ОО «Клуб любителей охоты и рыболовства Нижневартовского района»										
Лось				8	7	6	8			2
Медведь				4	9	8	1		5	8
Соболь				100	58	-	0			
Заяц-беляк				300	216	160	164		9	14
Глухарь							2		3	8
Тетерев							10		5	17
Рябчик							14		20	14
Белая куропатка							12		43	24
Утки							267		281	142
Гуси									27	6
ОО Нефтеюганское районное общество охотников и рыболовов										
Лось			6	5	6	2			1	2
Медведь			1	1	2	2			3	6
Глухарь			17	-	10	8	8		13	6
Тетерев			26	-	10	17	17		22	10
Рябчик			176	211	107	1153	1153		1009	735
Белая куропатка			103	203	262	242	242		1319	238
Утки			3078	2876	2953	3422	2431		3525	1625
Гуси			22	31	28	15	15		20	
Соболь			-	2	7	18			12	25
Лисица			2	3	2	2				2
Ондатра			69	42	24	436			44	75
Заяц-беляк			188	208	107	107			291	291
Нижневартовское районное общество охотников и рыболовов (НРООиР)										
Лось			10	7	9	3	3	4	5	8
Медведь			2	5	6	3	1	2	7	11
Соболь			28	10	39	47	47	34	51	67
Заяц-беляк			133	89	330	93	27	21	27	17
Лисица					10		0			
Глухарь			142	87	72	33	7		15	5
Тетерев			513	167	256	319	33		28	17
Рябчик			1693	1693	1843	1389	154		73	30
Белая куропатка			687	203	76	341	62		80	12
Утки			6870	5870	4700	3460	508		404	221
Общество с ограниченной ответственностью «Национальное Лесопромысловое хозяйство»										
Лось				-	2	4	4			2
Медведь				-	2	-	0			2
Соболь							0			
ОАО «Нефтеюганское охотничье-промысловое хозяйство»										

Медведь	2	4	3	2	3	1		4	1	
Лось	11	22	22	7	12	8		7	6	
Соболь		35	53	60	75	55		53	89	
Барсук		3	1			-				
Белка		208	330	177	177	208		258	204	
Волк		-	-			-		3		
Горностай		-	-			-				
Заяц – беляк		2	51	108	35	73		183	62	
Колонок		-	-			-				
Лисица		1	1		11	1		3	3	
Норка		-	2			-				
Ондатра		15	-			20		10	35	
Выдра		-	1			-				
Глухарь									58	
Тетерев									111	
Рябчик									1034	
Белая куропатка									436	
Утки									1170	
Гуси									1170	
Сельскохозяйственная национальная община "Глухарь"										
Лось						6	6		7	6
Медведь						0	0			2
Соболь						238	238			345
Куница									75	100
Росомаха									3	1
Рысь										3
Выдра									3	
Волк										1
Глухарь							12		60	42
Тетерев									90	192
Сельскохозяйственная национальная община "Красный Яр"										
Лось						5	5			3
Медведь						1	0			2
Соболь						78	78			154
Куница										100
Глухарь							33		60	40
Тетерев									95	80
ООО «Промысловик»										
Лось						5	5	3	3	4
Медведь						1		1		2
Заяц-беляк								1		
Глухарь							2		4	4
Тетерев							7		10	14
Рябчик							5		15	22
Белая куропатка							2		23	
Утки							11		2	7
ОО «Нефтеюганское общество охотников и рыболовов»										
Лось						2	2	3	3	4
Медведь						0				2
Соболь						15	15	28	35	29
Белка							33		93	
Заяц-беляк								5	6	
Лисица								1	5	
Глухарь							23		65	2

Тетерев							92		110	95
Рябчик							165		156	68
Белая куропатка							24		156	
Утки							446		72	
ООО "Сервисная компания"										
Лось							2			
Медведь							0			
Соболь							-	0		
Глухарь							2			
Тетерев							4			
ООО "Югорский лес"										
Лось							1	0		
Медведь										
Соболь										
Национальная родовая община «Верхне-Вахская»										
Лось							12	12	9	
Медведь										
Соболь							1047	1221	509	
Общественная организация "Ханты-Мансийское РООиР"										
Лось							5			
Медведь							2			1
Соболь							0			7
Барсук							2			
Ондатра							4			
Белка							10			
Заяц-беляк							137			
Лисица							4			
Глухарь							1			2
Тетерев							1			5
Рябчик							42			57
Белая куропатка							18			17
Гуси							28			
Утки							1016			298
Община КМНС «Остяко-Вогульск»										
Лось							1	1		
Медведь							0			
Соболь							31	33		
Выдра							1	1		
Лисица							124	97		
Норка							10	30		
Росомаха							1	3		
Куница							5			
Глухарь							20		50	18
Тетерев							49		200	60
Рябчик							197		200	60
Белая куропатка							188		200	
ИП Щепеткин С.С.										
Лось							1	4	4	4
ИП Замородских Т.А.										
Лось							2	2	2	3
ИП Рупчев М.В.										
Лось							1	0	1	2
Военно-охотничье общество Уральского военного округа «Ханты-Мансийский ГС»										
Лось										
Медведь							0			

Соболь							0	1		
Глухарь							2			
ИП Мальцев Д.И.										
Лось										
Медведь										1
Соболь							5	4		
Барсук										2
Белка										23
Заяц-беляк										3
Глухарь							1		2	2
Тетерев							13		5	5
Рябчик										24
Общественная организация «Общество охотников и рыболовов г. Когалыма»										
Заяц-беляк							43	65	18	65
Рябчик							139		194	57
Белая куропатка							1096		1615	308
Утки							126700		1226	1506
Гуси									185	165
ИП Слинкин С.Ф.										
Лось										1
Соболь										16
Тетерев							20		3	33
Рябчик									10	33
Утки									20	33
Семейная (родовая) община «Кылас»										
Лось									1	
Соболь									8	
Тетерев							44			
Общественное объединение «Октябрьская районная общественная организация охотников и рыболовов»										
Белая куропатка							4		117	
Гуси							16		89	
Утки							1890		3425	
Семейная (родовая) община коренных малочисленных народов Севера «Межи»										
Лось								1	1	3
Соболь								19	11	18
ЗАО "Строймонтаж"										
Лось									1	
Соболь										
ООО "Зеленый лес"										
Глухарь									66	
Тетерев									114	
Рябчик									41	
Белая куропатка									41	
ЗАО «Березовский коопзверопромхоз»										
Глухарь									76	
Тетерев									123	
Рябчик									106	
Белая куропатка									148	
ИП Куксин А.А.										
Тетерев									50	
Рябчик									30	

Белая куропатка									20	
НО "Согом"										
Тетерев									18	
Национальна родовая община «Колмодай»										
Лось										18
Тетерев										10
Община коренных малочисленных народов Севера «Охлым»										
Лось										13
Соболь										
Национальная община коренных малочисленных народов Севера "Кама"										
Лось										7
Медведь										2
Соболь										10
Тетерев										24
Община малочисленных народов «Правдинск»										
Белка										4
Заяц-беляк										3
Лисица										1
НРО "Нарымский стан" КМНС Ханты-Мансийского автономного округа – Югры										
Соболь										15
Белка										440
Лисица										68
Рябчик										80
Общины коренных малочисленных народов Севера «Турупья»										
Белка										1849
Куница										12
Лисица										15
Норка										124
Ондатра										2510
Росомаха										3
Утки										68

Таблица 4.14.

Информация о сроках и способах охоты на территории Ханты-Мансийского автономного округа – Югры

Виды (группы видов) охотничьих ресурсов	Сроки охоты	Способы охоты
Лось	Все половозрастные группы с 1 октября по 31 декабря. Взрослые самцы с 1 сентября по 30 сентября. В возрасте до года с 1 января по 15 января.	С подхода, загоном, нагоном, с собаками охотничьих пород
Бурый медведь	В весенний период: 12 апреля – 10 июня; в летнее-осенний период: 1 августа – 30 ноября	Из засады, с собаками охотничьих пород, на берлоге
Соболь	15 октября – 28 (29) февраля	С собаками охотничьих пород, ловушками (самоловами)
Заяц-беляк	15 сентября - 28 (29) февраля	Ловушками (самоловами), с собаками охотничьих пород (чаще с легавыми), с подхода (особенно «в узерку» по чернотропу)
Лисица		С подхода, ловушками (самоловами)

Волк		С использованием автомототранспортных средств
Ондатра	1 октября - 1 апреля	Из укрытия, ловушками (самоловами)
Выдра	1 октября - 28 (29) февраля	Ловушками (самоловами)
Колонок	1 октября - 28 (29) февраля	Ловушками (самоловами), с собаками охотничьих пород
Росомаха		
Горностай		Ловушками (самоловами)
Рысь		
Песец	1 октября - 1 апреля	Ловушками (самоловами)
Барсук	15 августа - 31 октября	Ловушками (самоловами), с собаками охотничьих пород
Норка	С третьей субботы августа по 28 (29) февраля	Ловушками (самоловами), с собаками охотничьих пород
Куница		
Белка		С подхода, ловушками (самоловами), с собаками охотничьих пород
Глухарь	Самцы в весенний период:в охотничьих угодьях Советского, Кондинского, Ханты-Мансийского, Нефтеюганского, Сургутского, Нижневартовского районов, расположенных южнее 61° северной широты, - с последней пятницы апреля; в охотничьих угодьях Советского, Октябрьского, Ханты-Мансийского, Нефтеюганского, Сургутского, Нижневартовского районов, расположенных от 61° северной широты до 62°, - с первой пятницы мая; в охотничьих угодьях Березовского, Белоярского, Советского, Октябрьского, Ханты-Мансийского, Сургутского, Нижневартовского районов, расположенных севернее 62° северной широты, - со второй пятницы мая (продолжительностью 10 дней); все половозрастные группы в летнее-осенний и осеннее-зимний период: с 3-й субботы августа по 28 (29) февраля	С собакой, из укрытия на галечниках, на току
Тетерев		Из укрытия на галечниках, на токующих тетеревов из укрытия, из лунок с подхода
Рябчик	Все половозрастные группы в летнее-осенний и осенне-зимний период: с 3-й субботы августа по 28 (29) февраля	С манком, с подхода
Белая куропатка		С подхода
Утки	Селезни в весенний период:в охотничьих угодьях Советского, Кондинского, Ханты-Мансийского, Нефтеюганского, Сургутского, Нижневартовского районов, расположенных южнее 61° северной	С подхода, с чучелами из укрытия, с подсадной

Гуси	широты, - с последней пятницы апреля; в охотничьих угодьях Советского, Октябрьского, Ханты-Мансийского, Нефтеюганского, Сургутского, Нижневартовского районов, расположенных от 61° северной широты до 62°, - с первой пятницы мая;в охотничьих угодьях Березовского, Белоярского, Советского, Октябрьского, Ханты-Мансийского, Сургутского, Нижневартовского районов, расположенных севернее 62° северной широты, - со второй пятницы мая (продолжительностью 10 дней); все половозрастные группы в летнее-осенний и осеннее-зимний период: с 3-й субботы августа по 31 декабря	С чучелами из укрытия
Кулики	3-я суббота августа - 31 декабря	С подхода, с собаками охотничьих пород

Показатели экономической эффективности охотничьего хозяйства округа по данным статистической отчетности 2 ТП-охота представлены в таблице 4.15 и на рисунке 4.6.

Таблица 4.15.

Оценка экономической эффективности охотничьего хозяйства Ханты-Мансийского автономного округа – Югры

Показатели	годы									
	2006	2007	2008	2009	2010	2011	2012	2013	2014	2015
Площадь закрепленных охотугодий, тыс. га	16,49	16,49	15,5	20,57	20,71	20,6	20,79	20,74	21,18	21,63
Доходы охотхозяйств, млн. руб.	3,66	8,29	12,87	14,64	20,76	25,23	28,19	37,86	35,5	41,24
Расходы охотхозяйств, млн. руб.	16,71	19,13	35,67	36,28	50,79	56,53	55,71	52,46	51,07	58,47
Прибыль (убыток), млн. руб.	-13,0	-10,8	-22,7	-21,6	-30,0	-31,3	-27,5	-14,6	-15,6	-17,2
Затраты на 1000 га закрепленных охотугодий, тыс. руб.	1,01	1,16	2,3	1,76	2,45	2,74	2,68	2,53	2,41	2,70

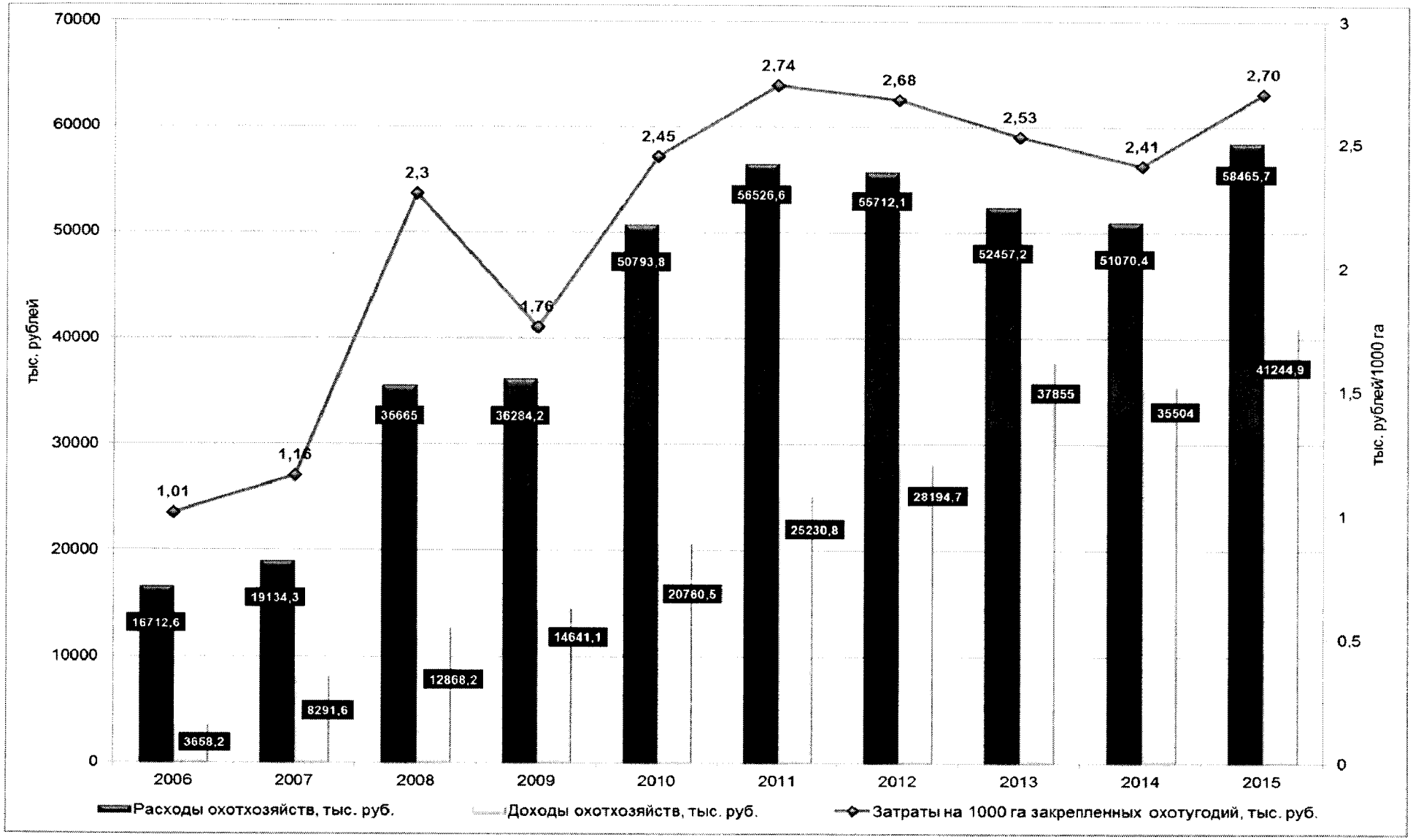

Рис. 4.6. Динамика доходов и расходов охотничьего хозяйства Ханты-Мансийского автономного округа – Югры.».

3. В разделе 5:

3.1. Пункт 5.1 изложить в следующей редакции:

«5.1. Сведения о численности и размещении охотничьих ресурсов на территории Ханты-Мансийского автономного округа – Югры

К охотничье-промысловым относятся животные, на которые осуществляется охота с целью их добычи и последующего использования. Число таких животных сравнительно ограничено: из млекопитающих это виды, относящиеся в основном, к отрядам хищных, парнокопытных, зайцеобразных и грызунов, из птиц – к отрядам гусеобразных, курообразных и ржанкообразных. В последние десятилетия ряд видов зверей и птиц, формально относящихся к охотничьим, по существу являться таковыми перестали, поскольку из-за экономической нецелесообразности или по другим причинам охотники их не добывают. В Западно-Сибирском регионе к числу таких видов относятся водяная полёвка, бурундук, крот, кулики, голуби.

Показателями состояния населения охотничье-промысловых животных являются, в первую очередь, численность и плотность населения. Для хозяйственных целей наиболее целесообразно использование осенних (или по охотничьей терминологии – предпромысловых) показателей плотности и численности. Они характеризуют состояние популяций зверей и птиц, как правило, накануне сезона охоты, уже с учётом результатов размножения и обычно в период наиболее равномерного распределения животных по территории, а не во время сезонных миграций и концентрации животных на ограниченных территориях, когда экстраполяция полученных учётных данных затруднена.

Численность охотничьих зверей и птиц по годам существенно разнится. У любого вида она подвержена более или менее выраженным циклическим колебаниям и в основном зависит от изменения условий существования, в частности, степени воздействия лимитирующих факторов. Цикл колебаний численности у большей части видов состоит из таких фаз, как рост, пик, спад и депрессия и имеет у разных животных разную продолжительность, хотя у большинства из них «укладывается» в 4-7 лет. Одни виды имеют большую амплитуду колебаний численности, а каждый отдельный цикл имеет короткий период (например, грызуны, зайцеобразные), у других (крупные хищники, копытные) циклы продолжительные, амплитуда колебаний небольшая, и поэтому кривая динамики численности имеет сглаженный характер. В практике охотоведения состояние популяций охотничьих животных принято характеризовать обобщающей средней величиной, отражающей полный цикл изменений численности, иначе говоря, среднемноголетней численностью (или плотностью населения).

Подавляющее большинство видов местной охотничьей фауны имеет достаточно широкое распространение и, соответственно, обитает на всей исследуемой территории. У некоторых видов здесь проходит граница ареала (кабан, песец). Выделение группы охотничье-промысловых видов сделано в соответствии со следующими региональными нормативными актами:

1. Закон Ханты-Мансийского автономного округа – Югры от 11 июня 2010 года № 96-оз «О регулировании отдельных отношений в области охоты и сохранения охотничьих ресурсов на территории Ханты-Мансийского автономного округа – Югры».

2. Постановление Правительства Ханты-Мансийского автономного округа – Югры от 18 августа 2011 года № 307-п «О нормах допустимой добычи охотничьих ресурсов, в отношении которых не устанавливается лимит добычи в охотничьих угодьях Ханты-Мансийского автономного округа – Югры, и нормах пропускной способности охотничьих угодий в Ханты-Мансийском автономном округе – Югре».

Таким образом, в настоящий момент список охотничье-промысловых ресурсов (животных) Ханты-Мансийского автономного округа-Югры, в отношении которых осуществляется промысловая охота, представлен следующими видами:

1) млекопитающие: лось, дикий северный олень, кабан, медведь, соболь, куница, горностай, ласка, колонок, норка, росомаха, выдра, белка, заяц-беляк, ондатра, бобр, крот, бурундук, летяга, хомяк, водяная полевка, лисица, волк, енотовидная собака, песец, рысь, барсук;

2) птицы: гуси, казарки, утки, глухари, тетерева, рябчики, белые куропатки, перепела, пастушки, обыкновенные погоныши, коростели, лысухи, чибисы, камнешарки, турухтаны, улиты, мородунки, веретенники, кроншнепы, бекасы, дупеля, гаршнепы, вальдшнепы, голуби, горлицы.

Для традиционных нужд коренных народов Севера к объектам охоты также относятся гагары, бакланы, поморники, чайки, крачки.

Численность основных видов охотничье-промысловых животных и птиц представлена в таблице 5.1.

Численность в разрезе муниципальных районов представлена в таблицах 5.2. – 5.13.

Таблица 5.1.

Численность основных видов охотничье-промысловых животных Ханты-Мансийского автономного округа – Югры, период 2006 – 2016 (тыс. шт.)

Вид	2006	2007	2008	2009	2010	2011	2012	2013	2014	2015	2016
Белка	387,16	361,949	345,2	399,329	221,915	210,854	247,24	230,456	270,572	249,526	219,165
Ондатра	305,3	611,8	354,3	1038,1	560,5	952,34	-	789,774	938,082	358,548	
Заяц-беляк	136,11	150,258	146,8	138,904	82,727	68,895	102,62	103,793	91,691	91,53	91,572
Волк	0,297	0,673	0,49	0,341	0,166	0,22	0,24	0,262	0,192	0,242	0,319
Песец	0,23	-	0,14	0,22	1,12	4,65	0,65	0	0	0	0
Лисица	12,243	12,895	15,2	15,975	13,463	13,166	13,206	16,559	16,591	14,768	14,065
Медведь бурый	3,873	4,29	4,14	4,63	5,36	5,2	7,378	7,524	6,002	6,492	
Рысь	0,187	0,236	0,18	0,314	0,226	0,2	0,176	0,125	0,185	0,246	0,321
Барсук	9	9,06	9,16	8,39	8,39	2,02	8,176	12,506	4,294	4,739	
Росомаха	0,714	1,094	0,88	1,689	0,867	0,822	0,916	0,433	0,503	0,547	0,618
Соболь	46,034	45,724	45,4	56,658	39,243	47,484	45,679	35,662	37,435	40,511	39,54
Горностай	23,275	38,898	18,1	23,898	21,208	17,362	9,487	8,691	12,104	12,198	11,88
Колонок	1,969	1,743	1,18	2,398	1,864	2,127	1,975	0,388	1,107	0,62	0,271
Куница	0,425	-	-	0,518	1,054	1,066	0,662	0,64	1,01	0,748	1,242
Норка	16,25	17,37	14,77	15,05	14,15	14	11,7	2,51	4,665	4,096	
Выдра	3,76	3,86	3,85	4,43	3,8	4,17	3,45	0,767	2,003	2,124	
Лось	24,855	24,384	20,4	19,586	18,075	17,425	22,619	24,312	19,917	18,392	20,338
Северный олень	1,01	0,59	0,68	1,085	1,165	1,745	1,67	1,169	1,626	1,347	1,928
Кабан	-	-	-	0,14	0,32	0,5	0,5	1,998	1,478	2,382	2,141
Глухарь	284,275	342,614	282,6	164,674	165,966	217,05	199,152	182,633	194,618	170,609	174,157
Тетерев	950,91	1234,703	1445,4	933,519	759,719	898,735	794,243	1114,744	867,03	837,636	776,143
Рябчик	513,87	603,876	610,2	788,73	551,313	779,609	576,223	511,237	440,787	445,324	451,004
Белая куропатка	1969,44	1344,418	1612,2	1200,262	609,658	825,754	917,339	1088,043	2192,87	1231,559	842,67
Утки речные	2467,34	1257,23	3748,63	1642,77	2222,5	2546,3	2808,49	3884,575	3697,007		
Утки нырковые	769,885	438,763	1029,82	695,33	713,26	791,46	579,29	1207,452	978,919		
Гуси	8,3	5,003	11,86	14,25	10,62	6,244	5,076	25,948	53,961	207,248	
Лебеди	14,87	5,148	22,64	29,12	47,23	-	16,72	51,177	67,701	220,836	

Таблица 5.2.

Численность охотничье-промысловых животных в разрезе муниципальных районов в 2005 году (шт.)

Вид животного	Белоярский	Березовский	Кондинский	Нефтеюганский	Нижневартовский	Октябрьский	Советский	Сургутский	Ханты-Мансийский	Всего по Ханты-Мансийскому автономному округу - Югре
Лось	2830	5670	1700	1290	4040	650	900	1640	3020	21740
Северный олень		900	40				80	30	60	1110
Соболь	2520	9360	684	5700	13580	2780	3180	4370	3735	45909
Горностай	4080	15920	225	610		1240	2620	2210	2140	29045
Норка	2200	2000	1300	1400	3200	1600	200	1500	2490	15890
Росомаха		310	34	43	176	16	53	18	44	694
Выдра	380	550	250	170	460	170	150	260	1110	3500
Колонок			520	120		100		780	400	1920
Заяц-беляк	9350	23910	3025	5730	16880	8600	10220	23670	6306	107691
Белка	32250	14600	8540	25340	104740	26890	36370	66940	45910	361580
Лисица	1330	890	470	730	14150	760	2210	3500	3730	27770
Волк	10	180	34	50	30	10	23	30	65	432
Рысь		20	70	10	10	5	5	10	9	139
Глухарь	78700	39200	25500	14200	68100	4100	10600	20300	17200	277900
Тетерев	158400	95100	69700	58900	124700	44200	16600	73600	307800	949000
Рябчик	302800	77500	46800	45100	194200	15100	41800	69800	52900	846000
Белая куропатка	293200	168400	22800	35900	237500	58400	60700	277100	51400	1205400

Таблица 5.3.

Численность охотничье-промысловых животных в разрезе муниципальных районов в 2006 году (шт.)

Вид животного	Белоярский	Березовский	Кондинский	Нефтеюганский	Нижневартовский	Октябрьский	Советский	Сургутский	Ханты-Мансийский	Всего по Ханты-Мансийскому автономному округу - Югре
Лось	2910	8330	1465	3590	2150	940	970	1840	2660	24855
Северный олень	0	900	40	0	0	0	20	0	50	1010
Соболь	2680	13795	660	10960	5610	2415	1810	2945	5159	46034
Горностай	2115	13443	425	3155	25	1005	400	2015	690	23273
Норка	2300	2200	1400	2100	1500	1700	250	1800	3000	16250
Росомаха	126	204	42	130	56	33	27	37	59	714
Выдра	400	600	250	480	190	190	150	300	1200	3760
Колонок	150	0	550	0	160	84	120	800	105	1969
Заяц-беляк	8425	40445	3000	17820	6030	7885	6125	36975	9405	136110
Белка	28445	146020	7985	64055	18800	19350	16920	55930	29655	387160
Лисица	855	1110	475	2800	675	280	323	3745	1980	12243
Волк	20	96	49	30	26	9	23	20	24	297
Рысь	5	24	100	10	16	5	5	7	15	187
Глухарь	20550	86530	25775	72040	34355	4865	8410	13480	18270	284275
Тетерев	72610	164485	69710	291840	102420	29530	23435	81040	115840	950910
Рябчик	34120	170055	74850	76885	36095	7215	33480	49520	31650	513870
Белая куропатка	185380	520415	42590	439690	84307	93370	24755	416775	162160	1969442
Утки речные	107620	181260	105840	125810	314840	578100	2640	809600	241630	2467340
Утки нырковые	83435	38160	13230	37210	129640	183270	840	244640	39460	769885
Гуси	1740	6360	0	40	0	0	160	0	0	8300
Лебеди	2050	950	0	1430	0	1970	0	5280	3190	14870

Таблица 5.4.

Численность охотничье-промысловых животных в разрезе муниципальных районов в 2007 году (шт.)

Вид животного	Белоярский	Березовский	Кондинский	Нефтеюганский	Нижневартовский	Октябрьский	Советский	Сургутский	Ханты-Мансийский	Всего по Ханты-Мансийскому автономному округу - Югре
Лось	2620	5925	3328	2147	2931	967	1575	1972	2919	24384
Северный олень	-	500	40	-	10	-	-	-	40	590
Соболь	3859	16271	1533	6018	7179	3077	1138	2301	4348	45724
Горностай	897	18888	1595	2183	8813	2107	1476	2267	672	38898
Норка	1800	2500	1400	1900	2700	1800	270	2000	3000	17370
Росомаха	136	381	101	187	9	31	82	26	141	1094
Выдра	160	700	260	220	580	250	150	340	1200	3860
Колонок	65	-	550	-	566	78	58	342	84	1743
Заяц-беляк	12940	34362	4393	10959	17916	5801	5876	48654	9357	150258
Белка	35532	116134	20746	33795	49722	19075	16768	47480	22697	361949
Лисица	1095	1057	1282	791	1140	286	418	4947	1879	12895
Волк	-	255	75	313	-	-	12	-	18	673
Рысь	-	49	123	-	-	37	11	-	16	236
Медведь бурый	410	960	240	130	810	310	250	740	440	4290
Глухарь	14900	109939	19866	76323	46028	7287	8749	9536	46986	339614
Тетерев	43472	129155	77476	281945	242439	14643	25359	169276	250938	1234703
Рябчик	23415	232745	77141	32844	63639	18076	33248	36327	86441	603876
Белая куропатка	80384	392337	37726	61782	232963	11771	13877	431604	81974	1344418
Утки речные	6798	56010	259132	68022	92621	367200	8238	188909	210300	1257230
Утки нырковые	6370	17665	32895	17127	40984	134500	1569	141253	46400	438763
Гуси	640	3809	-	120	109	-	325	-	-	5003

Таблица 5.5.

Численность охотничье-промысловых животных в разрезе муниципальных районов в 2008 году (шт.)

Вид животного	Белоярский	Березовский	Кондинский	Нефтеюганский	Нижневартовский	Октябрьский	Советский	Сургутский	Ханты-Мансийский	Всего по Ханты-Мансийскому автономному округу - Югре
Лось	2401	4380	3050	2566	1839	526	1088	1661	2958	20469
Северный олень	-	500	40	-	100	-	-	-	40	680
Соболь	3939	14905	2484	4846	8493	2140	2319	2098	4186	45410
Горностай	700	13283	-	414	440	608	620	1759	326	18150
Норка	1800	2400	-	1700	2600	1600	270	1800	2600	14770
Росомаха	163	340	132	27	15	25	53	24	108	887
Выдра	160	750	280	230	600	230	150	350	1100	3850
Колонок	64	-	469	-	-	46	100	385	118	1182
Заяц-беляк	13479	36090	5166	7986	11315	5266	5162	53884	8499	146847
Белка	35532	101711	12253	33589	61395	14343	20987	44480	20938	345228
Лисица	1279	1596	1384	679	2213	212	367	6030	1517	15277
Волк	-	259	18	92	-	-	45	-	80	494
Рысь	-	39	102	8	-	6	-	-	27	182
Песец	40	90	-	-	-	15	-	-	-	145
Медведь бурый	250	1320	250	130	700	270	300	480	440	4140
Глухарь	14900	97281	35624	35420	55738	1275	9380	9218	23850	282686
Тетерев	43472	113114	197794	151598	372544	4032	30393	193000	339538	1445485
Рябчик	23415	197924	48019	67693	136433	9562	37026	34896	55296	610264
Белая куропатка	80384	415548	30899	62029	222834	234190	23891	469637	72886	1612298
Утки речные	18020	587150	321930	107780	64900	188950	27020	2211700	221180	3748630
Утки нырковые	16540	108250	27900	48500	24540	45840	7330	721600	29320	1029820
Гуси	780	8840	-	-	-	-	1100	1140	-	11860

Таблица 5.6.

Численность охотничье-промысловых животных в разрезе муниципальных районов в 2009 году (шт.)

Вид животного	Белоярский	Березовский	Кондинский	Нефтеюганский	Нижневартовский	Октябрьский	Советский	Сургутский	Ханты-Мансийский	Всего по Ханты-Мансийскому автономному округу - Югре
Лось	1783	6266	2185	939	1653	614	932	2197	3017	19586
Северный олень	-	800	70	-	120	15	30	-	50	1085
Соболь	5648	18536	2806	4306	7458	2989	2868	6571	5476	56658
Горностай	843	20701	101	82	210	646	424	385	506	23898
Норка	2000	2300	1300	1500	2500	1500	250	1700	2000	15050
Росомаха	118	1020	161	74	42	13	87	44	130	1689
Выдра	400	700	300	250	600	200	150	230	1600	4430
Колонок	229	-	640	253	284	-	65	689	238	2398
Куница	78	-	-	-	-	-	-	-	440	518
Заяц-беляк	11432	40367	6472	5440	15127	7209	6318	38063	8476	138904
Белка	44577	134982	12998	21746	47976	19419	25037	53495	39099	399329
Лисица	1002	2196	1315	947	2067	835	444	5533	1636	15975
Волк	20	194	20	36	5	20	34	-	12	341
Рысь	5	123	78	16	5	32	8	8	39	314
Песец	-	200	-	-	-	-	-	20	-	220
Кабан	-	-	120	-	-	-	-	-	20	140
Медведь бурый	270	1380	300	150	900	270	330	550	480	4630
Глухарь	11003	71246	12709	11860	16743	6658	10285	6335	17835	164674
Тетерев	45771	36639	154577	93380	150614	74609	49768	70725	257436	933519
Рябчик	49207	303748	60003	58742	99664	17844	84863	50680	63979	788730
Белая куропатка	121564	518963	71834	24009	127990	41312	23644	175170	95776	1200262
Утки речные	31000	232360	233200	86720	219130	73060	18640	519820	228840	1642770
Утки нырковые	14450	86530	68570	32390	76500	41450	4770	297000	73670	695330
Гуси	1150	12720	-	-	-	-	380	-	-	14250

Таблица 5.7.

Численность охотничье-промысловых животных в разрезе муниципальных районов в 2010 году (шт.)

Вид животного	Белоярский	Березовский	Кондинский	Нефтеюганский	Нижневартовский	Октябрьский	Советский	Сургутский	Ханты-Мансийский	Всего по Ханты-Мансийскому автономному округу - Югре
Лось	3286	3089	2641	1599	1232	694	1164	2269	2101	18075
Северный олень	-	850	80	-	130	15	30	10	50	1165
Соболь	3046	12533	2166	2962	3385	3129	2613	4738	4671	39243
Горностай	375	18018	51	78	300	984	152	1146	375	21479
Норка	1700	2200	1200	1700	2300	1400	250	1700	1700	14150
Росомаха	116	237	87	53	34	137	47	8	148	867
Выдра	300	700	400	250	650	200	200	300	800	3800
Колонок	300	500	439	150	184	24	58	124	86	1865
Куница	-	500	273	-	-	-	-	-	281	1054
Заяц-беляк	7634	21542	4623	6197	7993	4040	5957	18757	5984	82727
Белка	17968	59979	12364	20255	21751	15179	15430	37595	21394	221915
Лисица	1076	1999	1020	648	1390	1256	489	3912	1673	13463
Волк	20	20	20	13	5	3	10	38	37	166
Рысь	71	10	63	12	5	6	19	14	26	226
Песец	200	500	-	-	300	-	-	100	20	1120
Кабан	-	-	300	-	-	-	-	-	20	320
Медведь бурый	500	1900	240	190	1080	420	460	260	180	5230
Глухарь	29273	25562	35669	12179	14858	11802	9325	6736	20562	165966
Тетерев	95423	51649	187115	59862	70541	39976	36872	54272	164007	759717
Рябчик	31787	109036	94673	54867	95680	22399	57118	54928	30825	551313
Белая куропатка	167530	98032	57978	12053	32059	25997	29713	143463	42832	609657
Утки речные	107770	333610	343850	219100	313220	189210	15160	411050	289530	2222500
Утки нырковые	84620	71580	34620	44000	153210	45880	3190	224490	51670	713260
Гуси	1740	6580	-	-	-	-	280	2020	-	10620

Таблица 5.8.

Численность охотничье-промысловых животных в разрезе муниципальных районов в 2011 году (шт.)

Вид животного	Белоярский	Березовский	Кондинский	Нефтеюганский	Нижневартовский	Октябрьский	Советский	Сургутский	Ханты-Мансийский	Всего по Ханты-Мансийскому автономному округу - Югре
Лось	2364	2494	2875	1576	2279	713	1118	1727	2279	17425
Северный олень	-	850	120	-	700	10	30	25	10	1745
Соболь	3304	15845	1634	5988	7264	2427	3966	3767	3290	47485
Горностай	424	12871	78	-	221	2093	405	988	282	17362
Норка	1500	2500	1200	1800	1900	1400	300	1900	1500	14000
Росомаха	48	390	124	49	37	32	56	13	73	822
Выдра	250	900	400	250	700	300	220	250	900	4170
Колонок	38	500	488	119	88	43	43	697	112	2128
Куница	200	131	332	-	-	-	71	51	281	1066
Заяц-беляк	4176	15991	4576	4496	8625	2917	5705	18514	3896	68896
Белка	11905	47928	15832	17580	38163	11874	12535	34708	20329	210854
Лисица	519	1830	1198	566	1805	516	389	5049	1294	13166
Волк	10	40	13	23	30	10	65	20	9	220
Рысь	9	19	109	10	10	5	5	22	11	200
Песец	800	1800	-	200	600	400	-	600	250	4650
Кабан	-	50	400	30	-	-	-	-	20	500
Медведь бурый	520	1010	260	310	1550	540	360	270	380	5200
Глухарь	16267	53204	32585	11858	33709	9923	21072	18904	19528	217050
Тетерев	92764	99823	166232	54480	178741	30069	60346	72686	143593	898734
Рябчик	27935	196402	87475	60672	173365	20179	78081	76085	59415	779609
Белая куропатка	109512	159498	100725	20060	203860	29482	26962	103013	72642	825754

Таблица 5.9.

Численность охотничье-промысловых животных в разрезе муниципальных районов в 2012 году (шт.)

Вид животного	Белоярский	Березовский	Кондинский	Нефтеюганский	Нижневартовский	Октябрьский	Советский	Сургутский	Ханты-Мансийский	Всего по Ханты-Мансийскому автономному округу - Югре
Лось	2089	6060	2928	1477	2914	973	1871	1257	3050	22619
Кабан	0	0	450	30	0	0	0	0	20	500
Северный олень	0	800	120	0	650	10	50	20	20	1670
Соболь	4314	13489	2242	3216	9605	2551	2940	2955	4367	45679
Горностай	851	5362	256	86	346	171	724	1173	518	9487
Норка	1000	2500	1000	1600	1500	800	400	1900	1000	11700
Росомаха	45	402	106	42	18	66	63	62	112	916
Выдра	250	900	400	250	500	200	200	250	500	3450
Колонок	200	500	143	64	173	49	100	597	149	1975
Куница	58	70	222	0	0	0	70	0	242	662
Заяц-беляк	8138	22335	5846	5100	11590	4359	7886	29377	7989	102620
Белка	31340	53974	13354	19837	27653	14974	13993	49232	22883	247240
Лисица	428	1026	1277	613	2101	677	543	4931	1610	13206
Песец	100	200	0	50	100	50	0	100	50	650
Волк	27	41	5	30	30	16	48	13	30	240
Рысь	25	10	76	14	11	5	5	20	10	176
Глухарь	15779	56205	30341	12805	32065	10020	17135	6685	18117	199152
Тетерев	73419	81470	174075	42687	149371	46242	44239	45240	137500	794243
Рябчик	61657	100894	52851	44094	132197	19722	45888	52394	66526	576223
Белая куропатка	170192	97271	98302	59606	226067	26351	40807	100792	97951	917339
Утки речные	17900	58960	222900	122100	1123270	326500	5750	71020	860090	2808490
Утки нырковые	16600	13760	19280	31820	215360	126110	2440	40320	113600	579290
Гуси	780	3240	0	0	0	0	216	840	0	5076
Лебеди	470	330	0	1510	0	5250	0	5260	3900	16720

Таблица 5.10.

Численность охотничье-промысловых животных в разрезе муниципальных районов в 2013 году (шт.)

Вид животного	Белоярский	Березовский	Кондинский	Нефтеюганский	Нижневартовский	Октябрьский	Советский	Сургутский	Ханты-Мансийский	Всего по Ханты-Мансийскому автономному округу - Югре
Лось	2328	8159	1878	1427	2835	1182	1132	1613	3758	24312
Кабан	0	0	1837	21	0	0	0	140	0	1998
Северный олень	0	759	64	0	316	0	13	0	17	1169
Соболь	2144	10246	1613	3236	7093	1407	2005	4602	3316	35662
Горностай	1319	4224		72	0	736	0	660	1680	8691
Норка	60	315	1041	0	19	274	18	347	436	2510
Росомаха	37	197	67	23	4	36	5	0	64	433
Выдра	48	40	214	0	0	75	2	250	138	767
Колонок	0		74	6	0	14	0	140	154	388
Куница	0		441	0	0	0	0	0	199	640
Заяц-беляк	6805	16422	8050	6963	8484	5023	6955	38687	6404	103793
Белка	6931	52261	10825	20275	24948	15141	13986	66880	19209	230456
Лисица	1254	1376	631	493	1661	353	287	8007	2497	16559
Волк	0	33	169	9	0	0	23	2	26	262
Рысь	9	0	59	2	0	0	0	29	26	125
Глухарь	6702	29829	1309	8082	36258	6741	3883	66608	23221	182633
Тетерев	84572	66452	409817	59067	139730	40060	20982	95299	198765	1114744
Рябчик	14348	49447	35457	42629	154511	20957	34390	43415	116083	511237
Белая куропатка	84620	16708	269086	28233	236160	28109	7606	352069	65452	1088043
Утки речные	353634	88306	636216	926168	939401	33019	13846	438057	455928	3884575
Утки нырковые	326813	18637	198463	237257	217732	11004	8883	100775	87888	1207452
Гуси	17880	6832	0	0	73	0	467	696	0	25948
Лебеди	8940	2045	0	7230	36	826	0	19443	12657	51177

Таблица 5.11.

Численность охотничье-промысловых животных в разрезе муниципальных районов в 2014 году (шт.)

Вид животного	Белоярский	Березовский	Кондинский	Нефтеюганский	Нижневартовский	Октябрьский	Советский	Сургутский	Ханты-Мансийский	Всего по Ханты-Мансийскому автономному округу - Югре
Лось	1977	3971	2595	1091	2999	795	1010	1706	3773	19917
Кабан	0	0	1436	28	0	0	0	0	14	1478
Северный олень	0	972	58	0	594	0	2	0	0	1626
Соболь	2215	9489	3101	4524	6772	1656	2250	3597	3831	37435
Горностай	1094	3560	209	146	56	657	31	3768	2583	12104
Норка	883	1485	988	64	69	288	43	619	226	4665
Росомаха	31	194	69	22	25	22	34	25	81	503
Выдра	569	644	130	17	20	106	18	369	130	2003
Колонок	0	0	234	83	37	251	0	248	254	1107
Куница	22	0	988	0	0	0	0	0	0	1010
Заяц-беляк	5143	13997	5681	4909	8740	5730	6946	31837	8708	91691
Белка	18484	59003	15449	18905	31498	19911	22274	63037	22011	270572
Лисица	1182	1785	1328	623	1543	397	413	8185	1135	16591
Волк	4	60	79	14	0	0	17	2	16	192
Рысь	6	0	111	8	0	0	0	55	5	185
Глухарь	9912	72010	18293	4846	32528	4418	7825	28201	16585	194618
Тетерев	131102	122263	172786	33214	121554	30689	55427	59284	140711	867030
Рябчик	14592	54013	34192	35055	138882	10881	61431	38236	53505	440787
Белая куропатка	227162	520217	121613	95447	304957	52727	54316	704337	112094	2192870
Утки речные	50110	87163	265264	283401	1226260	5295	123944	442274	1213296	3697007
Утки нырковые	44505	20989	78014	109192	307989	1720	73311	144875	198324	978919
Гуси	2242	8244	0	1110	145	0	28885	13335	0	53961
Лебеди	1345	2232	0	4468	0	8	0	28473	31175	67701

Таблица 5.12.

Численность охотничье-промысловых животных в разрезе муниципальных районов в 2015 году (шт.)

Вид животного	Белоярский	Березовский	Кондинский	Нефтеюганский	Нижневартовский	Октябрьский	Советский	Сургутский	Ханты-Мансийский	Всего по Ханты-Мансийскому автономному округу - Югре
Лось	1382	3131	2503	1152	2765	1306	926	1651	3576	18392
Кабан	0	0	2272	82	0	0	0	0	28	2382
Северный олень	0	1141	95	0	0	73	38	0	0	1347
Соболь	1832	11465	3503	4234	5703	2891	2382	3650	4851	40511
Горностай	1740	4529	135	72	0	720	174	3445	1383	12198
Норка	726	229	733	75	168	372	5	1311	477	4096
Росомаха	45	171	80	13	0	39	46	39	114	547
Выдра	339	95	240	55	37	180	66	903	209	2124
Колонок	0	0	17	44	3	18	0	223	315	620
Куница	0	0	632	0	0	0	0	0	116	748
Заяц-беляк	5269	12482	4917	4433	7519	7251	7489	33244	8926	91530
Белка	15258	58432	13766	14364	26393	21652	16309	63260	20092	249526
Лисица	736	1185	1327	425	1429	453	559	7651	1003	14768
Волк	0	68	112	4	0	17	34	0	7	242
Рысь	0	0	117	3	0	6	6	78	36	246
Глухарь	5847	23092	20444	10956	24224	8368	7016	58327	12335	170609
Тетерев	40027	85854	189423	50331	110204	39876	52249	100188	169484	837636
Рябчик	5713	19502	34536	41595	130683	23772	50741	90994	47788	445324
Белая куропатка	28804	65813	124603	74209	207433	39295	49576	573048	68778	1231559

Таблица 5.13.

Численность охотничье-промысловых животных в разрезе муниципальных районов в 2016 году (шт.)

Вид животного	Белоярский	Березовский	Кондинский	Нефтеюганский	Нижневартовский	Октябрьский	Советский	Сургутский	Ханты-Мансийский	Всего по Ханты-Мансийскому автономному округу - Югре
Лось	1702	3313	2529	1185	3608	1313	934	1703	4051	20338
Кабан	0	0	1881	45	0	0	47	0	168	2141
Северный олень	0	1495	93	0	248	43	49	0	0	1928
Соболь	2015	11174	3588	3895	5697	2365	2319	3740	4747	39540
Горностай	1620	4258	129	34	0	620	163	3323	1733	11880
Росомаха	46	209	73	30	19	71	31	44	95	618
Колонок	0	0	20	0	1	13	0	51	186	271
Куница	0	0	1066	9	0	0	0	0	167	1242
Заяц-беляк	5205	14426	5114	4333	8853	5839	7013	33123	7666	91572
Белка	17451	57560	14095	14444	29150	18416	16878	34879	16292	219165
Лисица	591	1097	1233	408	1614	634	549	6944	995	14065
Волк	0	75	136	10	25	8	26	0	39	319
Рысь	0	22	110	20	0	0	6	88	75	321
Глухарь	5731	45036	21028	12003	26406	6714	7765	36685	12789	174157
Тетерев	38421	95243	184314	44259	99699	28227	48923	66114	170943	776143
Рябчик	6130	31141	33958	33859	139792	18835	51429	84814	51046	451004
Белая куропатка	27938	70260	116827	57643	207701	26548	45055	226181	64517	842670

КЛАСС МЛЕКОПИТАЮЩИЕ – MAMMALIA.

Отряд ГРЫЗУНЫ (RODENTIA).

Белка обыкновенная - Sciurus vulgaris (Linnaeus, 1758). Обычный многочисленный в отдельные годы кочующий вид. Широко распространённый представитель всех хвойных и хвойно-лиственных лесов таёжной зоны Западной Сибири. Распределение вида по угодьям связано с их кормовой ценностью и защитностью. Наилучшие условия для обитания белке обеспечивают высокобонитетные темнохвойные леса с елью и кедром. К удовлетворительным угодьям можно отнести светлохвойные лиственничные и сосновые леса. Наиболее бедные угодья - озёрно-болотные комплексы с островными лесами и рямами. Ведёт в основном древесный образ жизни. Питается в основном семенами кедра, на втором месте по предпочтительности находятся семена ели и лиственницы, менее охотно поедает семена сосны. К сезонным кормам относятся ягоды, грибы, лишайники, почки и побеги. В спячку не впадает, но в сильные морозы подолгу не покидает своего убежища. При недостатке семян хвойных пород зверьки в поисках корма вынуждены совершать миграции. Как правило, они начинаются в конце лета - начале осени и имеют чаще общее юго-западное направление. Обычно кочевки совпадают с периодом расселения молодняка.

Основные запасы белки сосредоточены в Нижневартовском, Сургутском и Березовском районах, минимальны они в Кондинском и Нефтеюганском районах. Численность отличается неустойчивостью по годам и связана с цикличностью урожаев семян хвойных пород в первую очередь кедра, ели и сосны, обильное плодоношение которых на севере повторяется через 3-9 лет. Пик численности белки наступает на следующий год после урожая семян; после он сменяется глубокой депрессией с последующим нарастанием. Высокая или низкая численность белки одновременно на большой территории в Западной Сибири бывает очень редко. Динамика численности белки за последние годы по данным Природнадзора Югры представлена на рис. 5.1.

Численность белки за последние 10 лет варьирует от 387 тысяч до 211 тысяч особей, в последние годы численность белки имеет тенденцию к снижению и находится в районе 219 тысяч особей.

В хозяйственном отношении белка является важным объектом промысловой охоты. В недалёком прошлом белка была основным охотничьим видом, обеспечивающим существование коренного населения региона.

Ондатра – Ondatra zibethica (Linnaeus, 1766). Ондатра – вид акклиматизированный. В 1932 году в пойме р. Малая Сосьва была выпущена первая партия из 49 особей. Несмотря на суровые условия существования, этот грызун, благодаря большой экологической пластичности и высокой плодовитости, быстро освоил все пригодные для обитания угодья и стал одним из важнейших объектов пушного промысла.

Причиной колебаний численности являются изменения условий размножения (в частности, уровень и продолжительность паводка) и зимовки (промерзание водоёмов, недостаток кормов), эпизоотии.

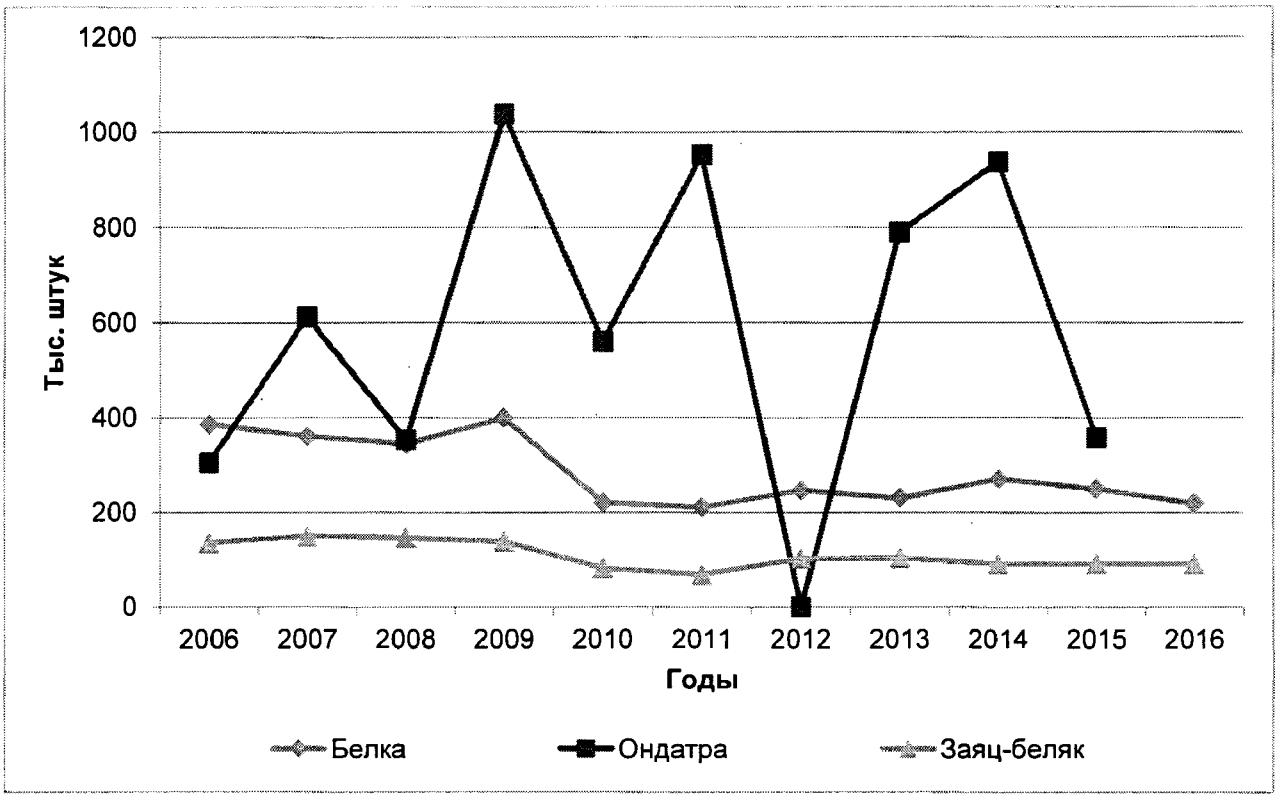

Рис. 5.1. Динамика численности белки, ондатры, заяца-беляка за 2006 – 2016 гг.

Благоприятные условия обитания ондатра находит в поймах крупных рек, где она заселяет старицы, пойменные озёра и межозёрные протоки. Наиболее продуктивными для вида являются озёра высокой поймы, реже подвергаемые отрицательному воздействию весенне-летних паводков [Чесноков, 1965]. Поселяясь на таёжных реках, ондатра также находит хорошие кормовые и защитные условия, периодически успешно размножается в старицах и на прилегающих озерах. На обширных площадях болот ондатра заселяет небольшие озёра и протоки между ними. Мелководные водораздельные озёра ондатра иногда использует в качестве кормовых стаций в летне-осенний период. Остающиеся там на зимовку зверьки, как правило, погибают. Внедрение ондатры в биоценозы привело к их частичной трансформации. Произошли изменения в составе растительности, что отразилось на кормовой базе и защитных свойствах растительных сообществ, являющихся местообитаниями водоплавающих и околоводных птиц [Бахмутов, 2004]. В последнее время объём заготовок шкурок ондатры сильно сократился. Снижение их связано не столько с уменьшением запасов вида, сколько с нарушением организации промысла и сбора пушнины. Определённую роль в снижении численности ондатры может играть возрастающее антропогенное воздействие на водные угодья. Ввиду низкого уровня воды осенью 2009 года и аномальных морозов в

зимний период 2009-2010 гг. зимняя смертность зверька была очень высокой и составила порядка 70% поголовья. В 2015 году численность вида в округе составила около 358 тыс. особей (рис. 5.1).

Промысел и заготовки ондатры в настоящее время носят неорганизованный характер, и ресурсы вида в регионе явно недоиспользуются. Резкое снижение объёмов добычи произошло в первую очередь в связи с падением спроса на ондатровые шкурки.

Летяга - Pteromys volans (Linnaeus, 1758). Редкий малочисленный вид. Встречается на большей части Западной Сибири. По поймам рек может проникать севернее 66° с.ш. Предпочитает высокоствольные смешанные леса с наличием дуплистых деревьев, заселяет также старые зарастающие гари, березняки, осинники. Ведёт скрытный, обычно ночной образ жизни и сравнительно редко спускается на землю. Зимой малоактивна. Гнёзда летяга устраивает в дуплах, использует старые беличьи и птичьи гнёзда. Питается преимущественно почками и побегами, отчасти корой деревьев лиственных пород (берёзы, осины, ивы), иногда использует концевые побеги и почки хвойных деревьев. Берёзовые и ольховые серёжки запасает на зиму. Может размножаться 2 раза за лето. Первый выводок появляется в марте-апреле, рождение второго помёта происходит в июне-июле. Выводки малочисленны (2-4 детёныша). Плотности заселения угодий повсеместно очень низкие.

В прошлом летягу относили к второстепенным, условно охотничьим пушным видам, поскольку она имеет непрочную и дешёвую шкурку. Специальных способов добычи нет; как правило, летяга добывается случайно при промысле других охотничьих животных. Раньше в небольшом количестве поступала в заготовки. В настоящее время практического значения не имеет. Учет численности данного вида не ведется.

Бурундук – Tamias sibiricus (Laxmann, 1769). Бурундук распространён по всей таёжной зоне Западной Сибири. Предпочитает он хвойные леса, поселяясь по опушкам и разреженным участкам с наличием полян, зарастающих гарей, держится в елово-кедровых лесах по берегам рек с богатым подлеском из черёмухи, рябины, шиповника. Охотно селится в хвойно-лиственных и лиственных лесах, произрастающих на сухих местах, что определяется возможностью выкапывания зимовальных нор. Из сосняков бурундук предпочитает брусничники и зеленомошники. Численность зверьков по годам колеблется в основном в зависимости от урожая семян хвойных пород и ягод.

Важное значение в благополучии существования вида имеет сибирский кедр, орешки которого он прячет в зимовальных норах. Вид имеет определённое значение в жизни медведя, который использует запасы кедровых орехов, сделанные бурундуком. Является кормовым объектом для многих ценных пушных зверей – соболя, колонка, лисицы, а также некоторых хищных птиц. Существенна отрицательная роль бурундука в

сохранении очагов клещевого энцефалита, поскольку он является промежуточным хозяином иксодовых клещей – переносчиков заболевания.

Хозяйственного значения в Югре не имеет. Относится к условно охотничьим видам с весенне-осенними сроками добычи. В прошлом добыча и заготовка бурундука носила организованный характер, и в отдельные годы заготавливалось много его шкурок. Однако низкое их качество, большие затраты на добычу и переработку сырья не способствовали развитию промысла этого вида. В настоящее время шкурки бурундука не заготовляют, хотя изредка охотники его и добывают. Иногда шкурки используют аборигены при изготовлении элементов одежды.

Учет численности данного вида на территории Ханты-Мансийского автономного округа не ведется.

Водяная полёвка – Arvicola terrestris (Linnaeus, 1758). В таёжной зоне Западной Сибири водяная полёвка – широко распространённый вид. Обитает в основном в обширных поймах крупных рек. По небольшим таёжным рекам, поймы которых имеют незначительные запасы травянистой растительности, она малочисленна. Периодически в пойменных угодьях создаются условия, способствующие хорошему размножению водяной крысы и резкому увеличению её численности. В наиболее благоприятных для существования вида районах массовые размножения водяной полёвки в прошлом иногда приобретали характер стихийных бедствий. Высокие и продолжительные паводки являются основным фактором, лимитирующим численность зверьков. После вселения в биоценозы региона ондатры плотность населения водяной полевки снизилась, а колебания ее численности стали более сглаженными. Водяная полёвка служит важным кормовым объектом некоторых хищных млекопитающих. Велико значение её как переносчика туляремии, которой болеет и человек. В настоящее время промысел водяной крысы не ведётся, шкурки её не заготавливаются. Учет данного вида на территории округа не осуществляется.

Бобр обыкновенный - Castor fiber (Linnaeus, 1758). Самый крупный грызун фауны округа, приспособленный к полуводному образу жизни. Предпочитает селиться по берегам медленно текущих речек, стариц, прудов и озёр, водохранилищ, ирригационных каналов и карьеров. Избегают широких и быстрых рек, а также водоёмов, промерзающих зимой до дна. Для бобров важно наличие по берегам водоёма древесно-кустарниковой растительности из мягких лиственных пород, а также обилие водной и прибрежной травянистой растительности, составляющей их рацион. Бобры превосходно плавают и ныряют.

Живут бобры поодиночке или семьями. Полная семья состоит из 5 - 8 особей: семейной пары и молодых бобров - приплода прошлого и текущего годов. Семейный участок иногда занимается семьёй в течение многих поколений. Небольшой водоём занимает одна семья или холостой бобр. На более крупных водоёмах длина семейного участка вдоль берега составляет от 0,3 до 2,9 км. От воды бобры редко удаляются более чем на 200 м.

Протяжённость участка зависит от количества кормов. В богатых растительностью местах участки могут соприкасаться и даже пересекаться. Активны бобры ночью и в сумерках. Живут бобры в норах или хатках. Вход в жилище бобра всегда располагается под водой. Норы бобры роют в крутых берегах; они представляют собой сложный лабиринт с 4 - 5 входами. Хатки строятся в местах, где рытьё норы невозможно, - на низких заболоченных берегах и на отмелях.

Бобры строго растительноядные. Питаются они корой и побегами деревьев, предпочитая осину, иву, тополь и берёзу, а также различными травянистыми растениями. Обилие деревьев мягких пород составляет необходимое условие их обитания. Летом доля травянистых кормов в рационе бобров увеличивается. Осенью бобры занимаются заготовкой древесного корма на зиму. Запасы бобры складывают в воду, где они вплоть до февраля сохраняют свои пищевые качества. Объём запасов бывает огромным - до 60 - 70 кубометров на семью. Чтобы корм не вмерзал в лёд, бобры обычно подтапливают его ниже уровня воды под крутые нависающие берега. Таким образом, даже после того как водоём замерзает, еда остаётся доступной для бобров подо льдом.

Бобры моногамны, самка доминирует. Потомство приносят 1 раз в год. Брачный сезон длится с середины января до конца февраля; спаривание происходит в воде подо льдом. Беременность длится 105 - 107 дней. Детёныши (1 - 6 в выводке) родятся в апреле - мае.

Появление бобров в реках и особенно постройка ими запруд оказывает благоприятное воздействие на экологию водных и приречных биотопов. В образовавшемся разливе поселяются многочисленные моллюски и водные насекомые, которые в свою очередь привлекают водоплавающих птиц. Поваленные бобрами деревья служат кормом для зайцев и многих копытных, которые обгладывают кору со стволов и ветвей. Запруды способствуют очистке воды, уменьшая её мутность; в них задерживается ил.

В настоящее время на территории округа обитает 2 подвида: **бобр западносибирский**, занесенный в Красную книгу Российской Федерации и постепенно вымещающий его **бобр речной европейский**, выпуск которых осуществлялся на соседних с Ханты-Мансийским автономным округом – Югрой территориях. Численность этого вида имеет тенденцию к росту и в настоящее время оценивается приблизительно в 1700 особей. Это, по мнению специалистов ВНИИОЗ, обусловлено тем, что вследствие слабой экономической стимуляции охотничьего промысла (хронического недопромысла) мощная популяция бобров гибридного происхождения численностью 8-10 тысяч особей Свердловской области бассейна реки Тавды увеличивается и звери расселяются на сопредельные слабо заселённые территории Ханты-Мансийского автономного округа – Югры. Современный ареал бобра включает территории Кондинского, Советского и частично Ханты-Мансийского районов. Численность данной популяции

представлена в таблице 5.14. В настоящее время остро стоит проблема сохранения чистоты западносибирской популяции бобра, тем более что последний является краснокнижным видом. Местообитание данного подвида ограничивается фактически территориями Заповедника «Малая Сосьва», «Верхнее-Кондинским» заказником (ООПТ федерального значения) и природным парком «Кондинские озера».

Общая численность охраняемого подвида по данным учетных работ в 2015 году на территории Кондинского района составила 2656 особей (рис. 5.2.).

Таблица 5.14.

Численность бобра на территории Кондинского района Ханты-Мансийского автономного округа – Югры

притоки 1-го порядка	притоки 2-го порядка	кол-во поселений, (Васин, 2007)	плотность, пос. /10 км русла	численность, особей, эксперт. оценки
Бассейн р. Конды, правобережные притоки				
Евра	Чёрная с притоками Ушья и Оурья	62 пос., 186 бобров	4,0	200
	Вына с притоками			
Канда	с притоками Лемпанья, Гаринский, Мал. Канда	34 пос., 102 бобра	4,0	250
Лева	с притоками Гарьная, Венгель, Самсур	24 пос., 72 бобра	5,0	250
Леушинка	с истоками Бол. и Мал. Леушинки	18 пос., 54 бобра	3,0	80
Кума	с притоками:	32 пос., 96 бобров, отсутствуют в низовьях		300
	Мортка и Вай		1,0	
	Лаут и Тангуль		2,0	
	Ландина		4,0	
Выит		нет данных	1,0	до 10
Карпья		нет данных	1,0	до 10
Катым	с притоками Чепурья и Вай	нет данных	4,0	200
Бассейн Тавды, левые притоки				
Чёрная (в пределах ХМАО)	верхнее течение	9 пос. с 27 бобрами	до 5,0 (макс.)	70
Прочие водоёмы				
канавы, карьеры, озёра, заболоченные водораздельные седловины, левые притоки Конды		нет данных	1,0	300

Отряд насекомоядные (INSECTIVORA).

Крот сибирский - Talpa altaica (nikolsky, 1883). Малочисленный вид. На территории Западной Сибири обитает 2 вида кротов: европейский и сибирский. С востока ареал европейского крота ограничивается рекой Иртыш и поймой реки Оби севернее устья реки Иртыш. На север этот крот проникает до широты с. Берёзово. Восточнее, в том числе и в восточной части Ханты-Мансийского района, обитает крот сибирский, здесь проходит западная граница его ареала. В подзоне средней тайги автономного округа обитание крота приурочено в основном к реке Обь и ее наиболее крупным

притокам (в частности, рекам Иртыш, Аган, Большой Юган). Кроты предпочитают незатопляемые участки речных долин, кустарники, а также смешанные леса с рыхлой, богатой перегноем почвой. Населяя прирусловые валы и возвышенные гривы, крот избегает чистых хвойных лесов, произрастающих на песчаном грунте. Полностью отсутствует он на моховых болотах.

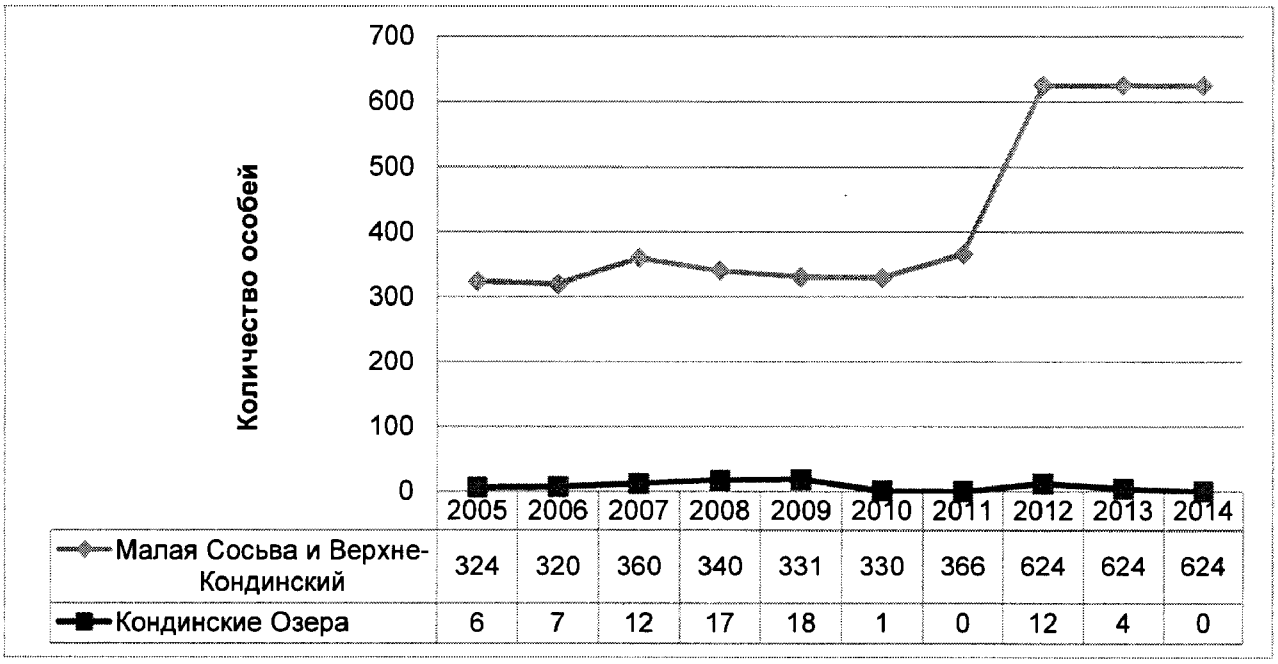

	2005	2006	2007	2008	2009	2010	2011	2012	2013	2014
Малая Сосьва и Верхне-Кондинский	324	320	360	340	331	330	366	624	624	624
Кондинские Озера	6	7	12	17	18	1	0	12	4	0

Рис. 5.2. Динамика численности бобра западносибирского на территории ООПТ за 2005 – 2014 гг.

Ведёт подземный образ жизни. Активен весь год днём и ночью. В почве прокладывает сложную систему гнездовых и кормовых ходов, выбрасывая на поверхность землю (образуя так называемые кротовины). Питается почвенными беспозвоночными, главным образом, дождевыми червями, жуками, их личинками и куколками. Роющая деятельность крота способствует аэрации и увлажнению почвы. Полигамен, в выводке обычно 5-6 детёнышей.

Данный вид относится к второстепенным охотничьим видам. В пушном промысле крот в настоящее время значения не имеет, и охотники его практически не добывают.

Учет численности данного вида не ведется.

Отряд ЗАЙЦЕОБРАЗНЫЕ (LAGOMORPHA).

Заяц-беляк – Lepus timidus (Linnaeus, 1758). Заяц-беляк широко распространён по всей территории Западной Сибири. Для зайца наиболее благоприятны угодья с чередованием леса и открытых площадей. Он избегает сплошные лесные массивы и заболоченные пространства, предпочитает держаться по опушкам леса, на вырубках и гарях, в поймах поросших кустарниками рек, по окраинам болот. Основные корма зайца-беляка в летнее время – травянистые растения, отчасти побеги лиственных

деревьев и кустарников. Зимой основу питания составляют ветки лиственных пород (ивы, осины, берёзы). Это в значительной степени сукцессионный вид. С этим и связана приуроченность зайца-беляка преимущественно к вторичным лесам на месте гарей и вырубок, включающим поросль лиственных пород, а также к кустарниковым зарослям по поймам рек и на заболоченных участках. Численность зайца-беляка очень динамична и может сильно изменяться по годам. Большая численность случается обычно раз в 10-15 лет. Отрицательное влияние на численность вида оказывают неблагоприятные погодные условия весны, а также увеличение количества осадков в летний период, способствующие развитию различных заболеваний (туляремии, пастереллёза, псевдотуберкулёза, глистных и протозойных инвазий). Особенно страдают от этих заболеваний популяции при повышенной плотности и в заболоченных таёжных угодьях.

Болезни воздействуют на популяции зайца-беляка как напрямую, через гибель животных, так и опосредованно, снижая репродуктивную способность зверьков в неблагоприятные годы. Численность зайца-беляка очень динамична и может изменяться по годам многократно. Вспышка численности случается обычно раз в 10-15 лет. Численность зайца на территории Ханты-Мансийского автономного округа – Югры за последние 10 лет варьируется от 63 тысяч до 150 тысяч особей (рис.5.1.), последние 4 года отмечена тенденция к уменьшению популяции. Наибольшая численность зайца, по данным ЗМУ, отмечается в Березовском и Сургутском районах, наименьшая - в Октябрьском районе.

В настоящий период заяц-беляк важный объект любительской охоты, добыча которого ведётся в основном для личного потребления как коренным населением, так и охотниками любителями.

Отряд хищные (CARNIVORA). На территории автономного округа постоянно или периодически обитает 14 промысловых и условно-промысловых видов данного отряда.

Лисица – Vulpes vulpes (Linnaeus, 1758). В Западной Сибири лисица распространена повсюду за исключением высоких широт тундры. Наиболее высокая плотность её населения наблюдается в поймах крупных рек, сельскохозяйственных районах, окрестностях населённых пунктов. Лисица – важный объект пушного промысла.

Существенно значение лисицы и в биоценозах, поскольку она оказывает определенное влияние на популяции млекопитающих (в основном, мышевидных грызунов) и птиц. В зоне тайги этот зверь предпочитает районы с более или менее открытыми пространствами, сплошные лесные массивы лисица избегает. Для постоянного обитания лисице необходимо наличие бугров с рыхлым грунтом, в склонах которых звери могут устраивать выводковые норы. Этот хищник питается главным образом мышевидными грызунами, птицами, гнездящимися на земле, в виде исключения поедает насекомых, подбирает падаль.

Наиболее высокой плотность населения лисицы обычно бывает в угодьях, имеющих высокую численность мышевидных грызунов и водоплавающих птиц.

Численность лисицы на территории автономного округа за последние 5 лет варьируется незначительно, находясь в пределах 13 – 16 тысяч особей. В последние годы наблюдается определенная стагнация популяции лисицы. Наибольшая численность по данным ЗМУ 2016 года (почти 50 % от численности в округе) отмечается в Сургутском районе (рис. 5.3).

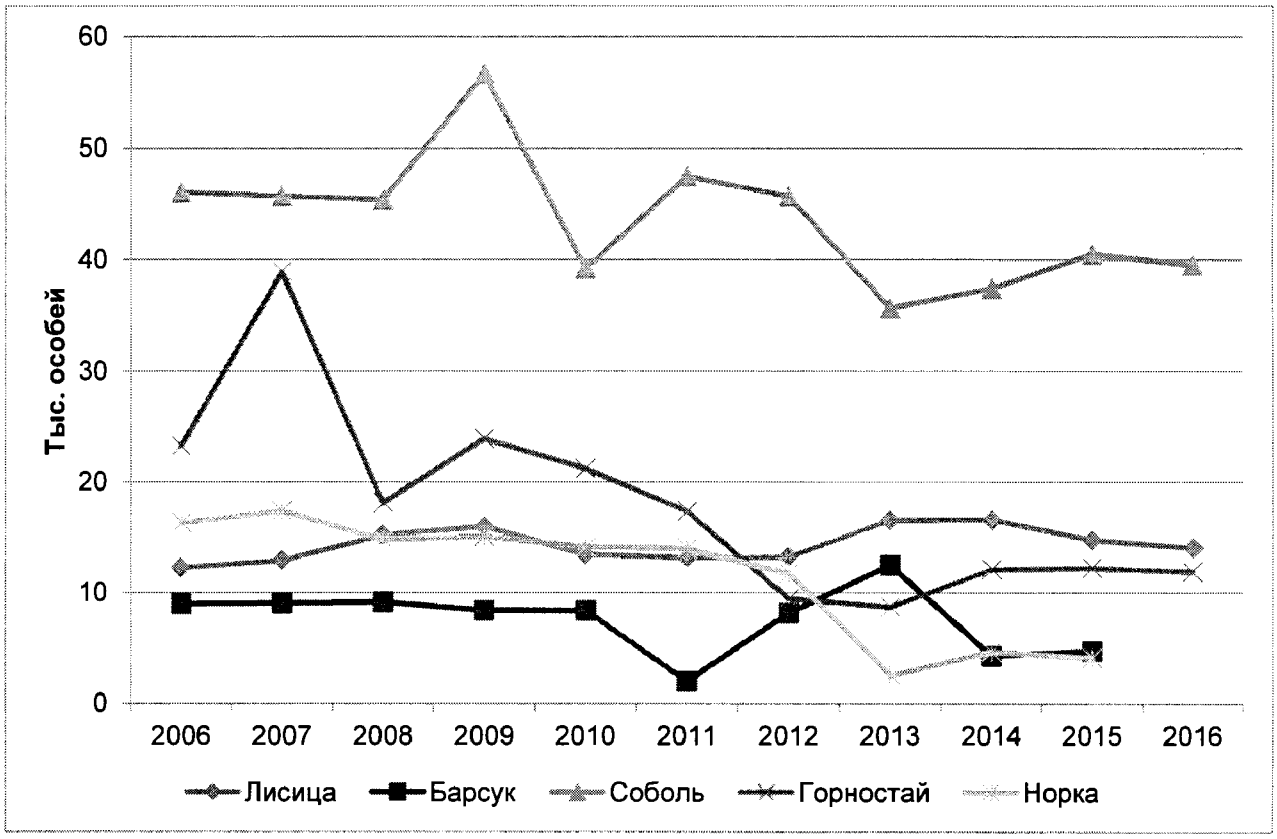

Рис. 5.3. Динамика численности лисицы, барсука, соболя, горностая и американской норки за 2006 – 2016 гг..

Барсук – Meles meles (Linnaeus, 1758). Численность барсука зависит от обилия пищи, возможности устройства нор и наличия водопоев. Барсук проявляет по отношению к местам обитания значительную пластичность. В основном это лесной зверь, хотя крупных лесных массивов он избегает и придерживается опушек, лесных островов и облесённых логов. Барсук отличается всеядностью, что отчасти и определяет его широкое распространение. Пищу барсука составляют мышевидные грызуны, земноводные, пресмыкающиеся, насекомые и их личинки, моллюски, земляные черви. Изредка зверь потребляет мелких птиц, а также орехи, ягоды и другие растительные корма.

Барсук – промысловый вид, у которого наиболее ценен целебный жир, используется также мясо и шкура. В результате прямого истребления, часто сопровождающегося раскопкой нор, численность барсука во многих местах

сокращается. В периферийной зоне ареала нарушение поселения, как правило, приводит к его уничтожению.

В Западной Сибири северная граница распространения барсука проходит примерно по линии пгт. Берёзово – верховья рек Пур и Таз. Распространение вида на северном пределе его обитания определяется не столько суровостью климата, сколько уровнем залегания вечной мерзлоты. Средняя численность барсука на территории автономного округа за последние 10 лет составляет около 7,5 тысяч особей. Динамика численности данного вида представлена на рисунке 5.3. По данным учетных работ 2015 года численность барсука на территории автономного округа составила чуть более 4,7 тысяч особей.

Барсук - промысловый вид, но значение его в охотничьем хозяйстве из-за общей низкой численности и мозаичного распространения невелико.

Соболь – Martes zibellina (Linnaeus, 1758). Соболь, обитающий на территории Западной Сибири, относится к тобольскому подвиду. Данный подвид отличается крупными размерами, преимущественно светлой окраской, пышным, но грубоватым мехом. В восстановлении ареала соболя в Западной Сибири большую роль сыграли местный запрет его добычи в 1926-1931 гг. и общесоюзный запрет 1936-1940 гг. Способствовали этому и организация в 1927 г. Кондо-Сосьвинского заповедника, создание Лядвинского соболиного заказника, практиковавшееся с 1941 г. строгое лимитирование добычи соболя, а также сокращение сроков охоты и запрещение некоторых истребительных способов его добывания [Полузадов, 1973]. На возрождение запасов соболя были затрачены огромные государственные средства, выполнены большие работы по расселению аборигенных соболей и завозу зверей из других регионов. В Западной Сибири соболь был восстановлен на базе незначительного количества уцелевших местных очагов и выпуска более полутысячи зверьков, завезённых из Бурятии и Иркутской области в 1952-1959 гг. Соболь здесь широко расселился, и уже во второй половине 1960-х гг. произошло восстановление ареала. К началу 1980-х гг. численность соболя в регионе достигла максимально известного для этих мест уровня. Современная северная граница ареала вида примерно совпадает с границей распространения лесов и отличается значительной динамичностью. В отдельные, особенно в малокормные годы, соболь широко кочует и в этой части ареала проникает ещё дальше к северу, вплоть до лесотундры. Соболь постоянно обитает по всем приречным тёмнохвойным лесам с наличием в составе древостоев кедра. Встречается соболь в островных светлохвойных и лиственнично-еловых лесах и редколесьях на водоразделах [Деков и др., 1977]; чаще звери появляются здесь во время миграций молодняка или при недостатке кормов в тёмнохвойной тайге. В настоящее время в отдалённых таёжных массивах, где, как правило, промысел соболя не ведётся, плотность населения зверей в осенний период достигает местами 1,5-2,0 особей/км^2 лесных угодий [Монахов, 1990]. Заселяет соболь и гари: ценность их как

соболиных местообитаний зависит от давности пожаров, размеров выгоревших участков и характера возобновления. Особенно хорошо соболь заселяет гари 10-15-летней давности с хаотическим нагромождением упавших деревьев и густым подростом из лиственных и хвойных пород [Переясловец, 1998]. В то же время на территориях, где разрабатываются месторождения нефти и газа, соболь практически исчезает, и отмечаются лишь редкие заходы отдельных особей.

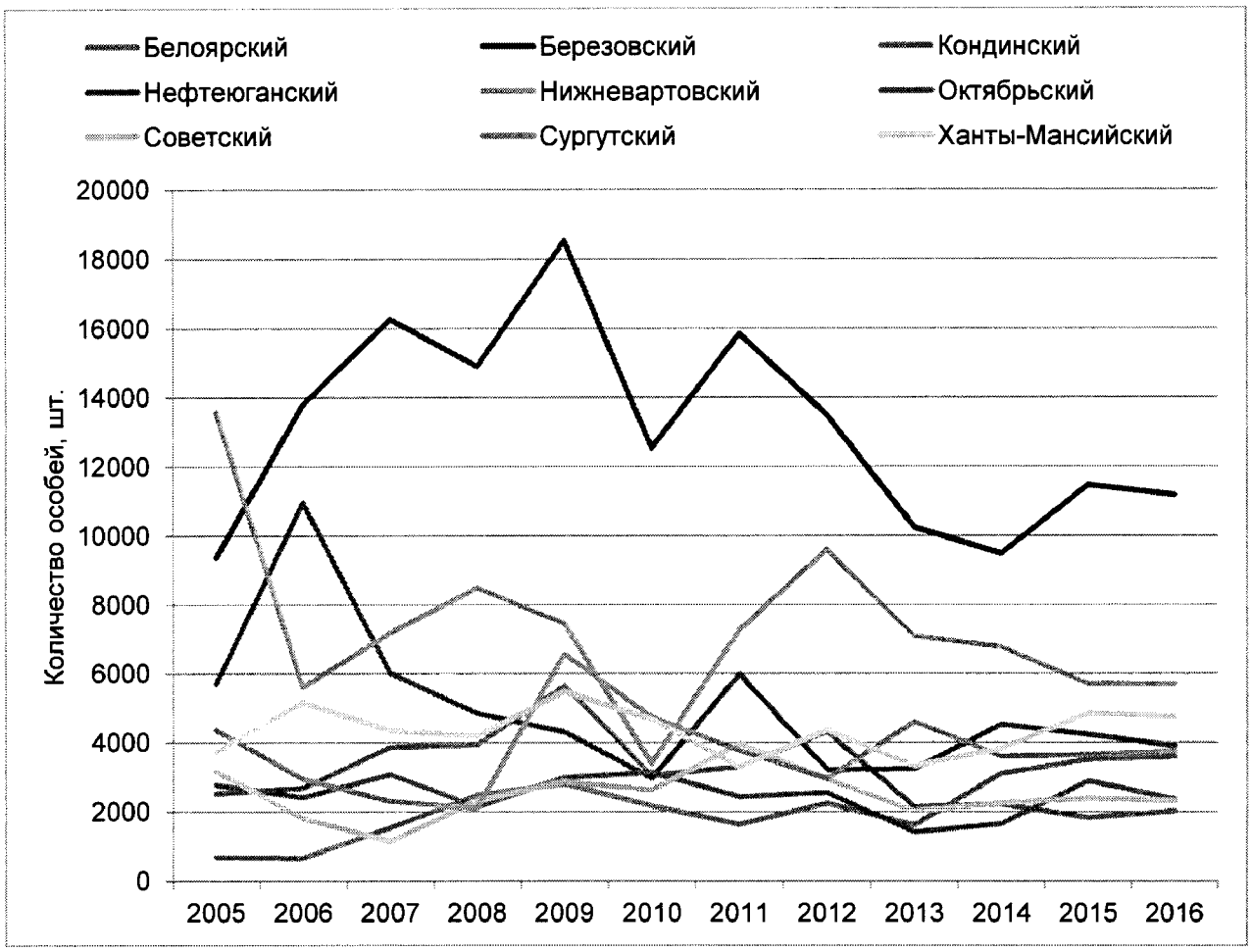

Рис. 5.4. Численность соболя по административным районам, 2005 – 2016 гг, шт.

В рассматриваемый период популяция соболя, по данным учета, колебалась в пределах от 35662 до 56658 особей. Состояние численности хищника в округе за последние несколько лет пошло на спад, рис 5.3. Уменьшение показателей численности по сравнению с учетными данными 2009 г. обусловлено как естественной цикличностью состояния популяции, так и экстремальными погодными условиями в момент проведения учета. Произошло снижение показателей численности во всех районах автономного округа (кроме Советского района), где наблюдалось незначительное увеличение. Основное поголовье соболя сосредоточено в Березовском, Нижневартовском районах. Минимальная численность соболя в Кондинском районе (рис. 5.4).

К основным лимитирующим факторам, влияющим на численность вида, относятся нарушения нативной целостности угодий, лесные пожары и охотничий промысел.

Средняя численность вида в округе за последние 10 лет оценивается в районе 43,5 тысяч особей.

Соболь - ценнейший объект пушного промысла в регионе. Соболиный промысел имеет важное экономическое значение в жизни хантов и русских охотников-промысловиков.

Добыча соболя в округе за последнее десятилетие значительно выросла.

Горностай – Mustela erminea (Linnaeus, 1758). В Западной Сибири обитает тобольский подвид горностая, отличающийся сравнительно более крупными размерами. Места обитания этого вида достаточно разнообразны, но всюду прослеживается тяготение его к околоводным биотопам. В таёжной зоне горностай предпочитает относительно открытые стации – поймы рек, вырубки, гари, заросли кустарников по окраинам болот. Сплошные лесные массивы не характерны для обитания горностая, хотя зверьки встречаются и там. В лесных биотопах горностай придерживается опушек, полян и редколесий. На обширных пространствах сфагновых болот и сосновых лесов он относительно редок [Копеин, 1977]. Уровень численности горностая напрямую связан с обилием кормов в данной местности главным образом с обилием мышевидных грызунов, динамика численности которых имеет значительную амплитуду. Особенно ярко это проявляется в популяциях горностая пойменных угодий, где основное значение в питании хищника составляют водяная полёвка и полёвка-экономка.

За 10 лет численность горностая по данным учета варьировала в широких пределах, минимальные и максимальные показатели отличаются в 4 раза. По материалам зимних маршрутных учетов численность горностая с 2014 года начала расти и составила в 2016 году 11880 особей. Увеличение численности отмечено в Сургутском и Ханты-Мансийском районах. Тем не менее самую высокую численность, как и промысловое значение, вид имеет на территории Березовского района, где сосредоточено порядка 35 % популяции.

Средняя численность вида на территории округа за последние 10 лет составляет чуть менее 18 тысяч особей (рис. 5.3).

В прошлом горностай являлся важным пушным видом. Промышляли его черканами, в меньшей степени кулёмками. Теперь значение горностая как объекта пушного промысла невелико, и в заготовки поступает несколько десятков шкурок в год.

Американская норка – Mustela vison (Schreber, 1777). Акклиматизация американской норки в регионе была начата ещё в 1935-1940 гг., когда в Ханты-Мансийском национальном округе на рр. Конда, Аган и Концеях были осуществлены выпуски 222 зверька [Павлов и др.,

1973]. На первых порах норки широко расселились по соседним речкам, и в ряде мест их отмечали до конца 1940-х гг. С начала 1950-х гг. работы по расселению американской норки были расширены. Зверьков выпускали по рр. Назым, Куноват и Казым. Наблюдения за ходом акклиматизации показали, что только в Сургутском районе условия существования для норки оказались благоприятными. Здесь образовался крупный промысловый очаг [Воронцов, 1972].

В целом по автономному округу среднемноголетняя численность норки составляет около 11,5 тысяч особей (рис. 5.3). С 2012 года отмечасется снижение численности популяции. Наибольшая численность норки отмечается в Сургутском, Белоярском и Ханты-Мансийском районах, наименьшая в Советском районе.

В настоящее время в регионе ведётся ограниченный промысел зверьков данного вида.

Волк - Canis lupus (Linnaeus, 1758). Малочисленный вид. В целом в Западной Сибири волк распространён повсеместно, тяготея к районам с развитым сельским хозяйством на юге и оленеводством – на севере. Распространение вида в пределах региона, особенно в зимний период, определяется наличием достаточного количества животных – объектов питания волка (в первую очередь, диких и одомашненных копытных). Хозяйственная деятельность человека (трансформация лесов, прокладка дорог, трасс газо- и нефтепроводов, появление домашнего скота и собак) нередко способствует расселению волка. В последнее время в Западной Сибири вследствие освоения отдалённых таёжных районов произошло некоторое уменьшение численности вида. Численность волка в округе существенно повышается в малоснежные зимы, что связано с миграцией зверей с соседних регионов. Распределение волка очень динамично и численность может по годам отличаться в несколько раз. Значение волка для человека заключается прежде всего в отрицательном влиянии хищника на численность диких (лось, северный олень) и домашних копытных животных. Наибольшее количество волков последнее время зарегистрировано в Кондинском, Березовском и Ханты-Мансийском районах. Средняя численность волка в округе за последние 10 лет оценивается специалистами в 312 голов (рис. 5.5.), за последние 3 года, по данным учета, численность волка не превышает средних многолетних лет и составила в 2016 году 319 особей.

Песец – Alopex lagopus (Linnaeus, 1758). В Западной Сибири постоянное обитание песца приурочено к зоне тундры, где в основном и находятся места его норения. Южная граница ареала песца примерно совпадает с северной границей редколесий. В летний период песцы территориальны; участок обитания приурочен к выводковой норе и занимает в среднем не менее 4-5 км^2. При обилии мышей сеголетки продолжают жить в зимний период в тех норах, в которых родились. Зимой

песцы ведут одиночный образ жизни, кочуя в поисках грызунов [Штро, 2004].

В таёжной зоне песцы встречаются по водораздельным болотам и поймам крупных рек лишь зимой, вследствие подкочёвки зверей с севера [Формозов, Исаков, 1963]. Песец отличается чрезвычайно высокой плодовитостью (до 22 щенков на самку), ему свойственны резкие колебания численности.

Рост или депрессия популяции повторяются через 3-4 года в зависимости от обилия основных кормов хищника. Основу его питания составляют лемминги, кроме того, песцы добывают куропаток, водоплавающих птиц, разоряют их гнёзда, поедают птенцов.

Гнездовые норы звери обычно устраивают в местах с «лёгкими» грунтами на буграх, холмах, в берегах рек и ручьёв. В период выкармливания молодняка песцы осёдлы. После сезона размножения они ведут бродячий образ жизни, часто вследствие недостатка кормов переходящий в массовые миграции. По долинам рек песцы иногда заходят далеко на юг в лесную зону. Весной зверьки возвращаются обратно к местам норения, однако это удаётся лишь незначительной части мигрантов. Отмечены 2 основных пути миграции песца – пойма реки Обь и Сургутское полесье.

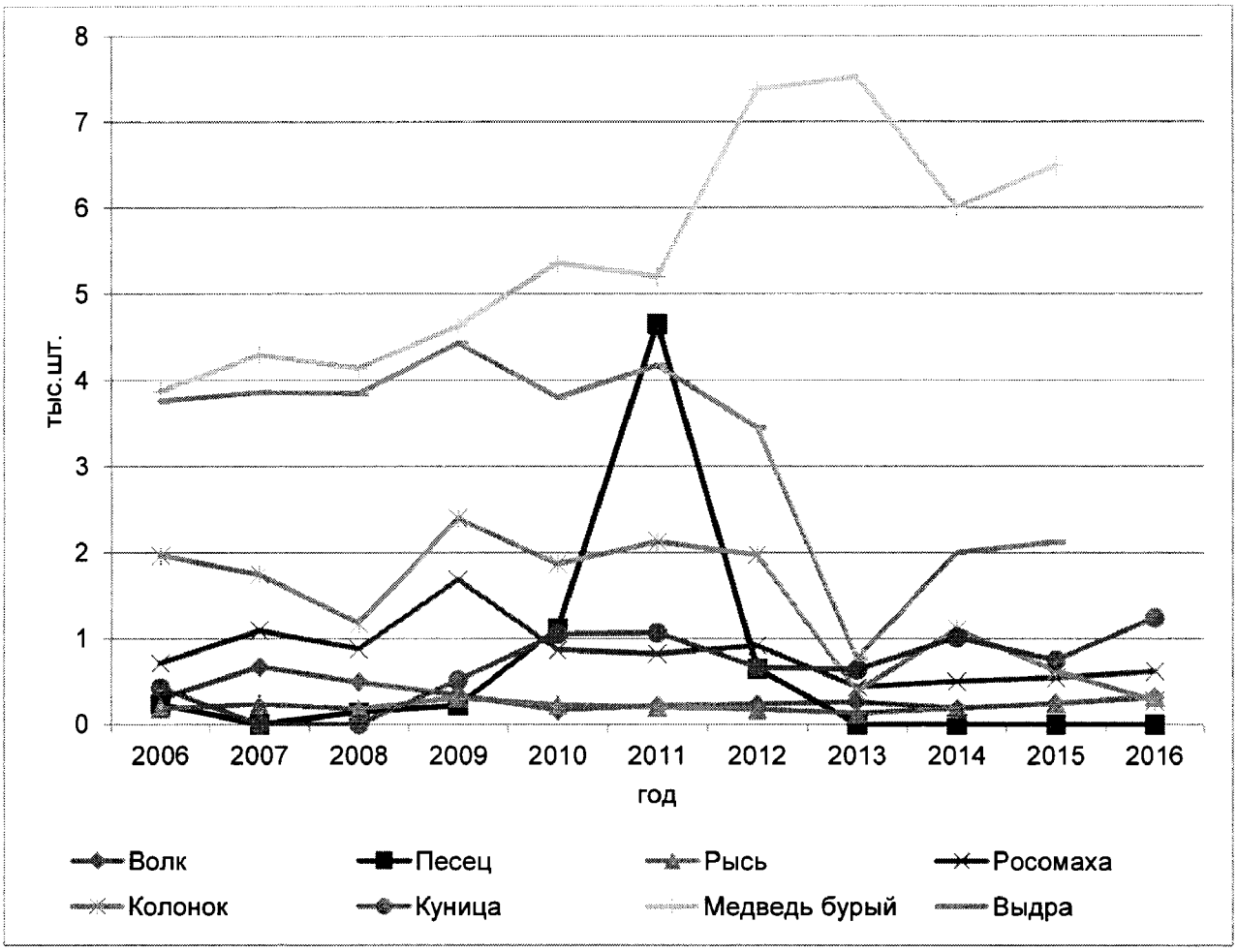

Рис. 5.5. Динамика численности волка, песца, рыси, росомахи, колонка, куницы, бурого медведя и выдры за 2006 – 2016 гг., тыс. шт.

За исследуемый период пик численности пришелся на 2011 год и составил 4650 особей. После этого наблюдается резкий спад, а последние четыре года во время проведения учетных работ следов популяции данного вида на территории округа зарегистрировано не было.

В среднем популяция песца на территории округа насчитывает около 700 особей (рис. 5.5).

Песец является важным промысловым объектом. В прошлом промысел его имел большое значение в экономике охотничьего хозяйства Тюменской области.

В настоящее время объём заготовок шкурок песца незначителен.

Бурый медведь – Ursus arctos (Linnaeus, 1758). Ареал обитания медведя охватывает весь автономный округ, однако плотность населения его в разных районах существенно отличается. Наиболее пригодными угодьями для его обитания являются припойменные тёмнохвойные леса. Главное требование животных к местам обитания в любой сезон периода активной жизни – обилие пищи. Особенно важно наличие её весной – с момента выхода из берлоги до появления первой зелени, а также в период нажировки перед залеганием в берлогу. Среди естественных растительных кормов главное место занимают ягоды, кедровые орехи, листья, стебли,

корневища и клубни травянистых растений. Из животных кормов значительная роль в питании медведя принадлежит насекомым и их личинкам. Медведь может ловить мелких мышевидных и птиц. При недостатке кормов хищники нападают на лосей и северных оленей, собирают падаль. Врагов у медведя, кроме человека, практически нет.

Важным фактором воздействия на численность зверей является антропогенное преобразование среды обитания, приводящее к сокращению пригодных для жизни территорий. Основные факторы, сдерживающие рост численности медведя, – низкие темпы воспроизводства, высокая детская смертность и гибель взрослых зверей, которая происходит, в основном, в первое время после выхода медведей из берлог.

Разобщенность участков, удобных для устройства берлог, и мест, пригодных для летнего обитания, служит основной причиной значительных сезонных перемещений медведей по территории. Это обстоятельство отрицательно влияет как на выживаемость молодняка, так и на численность взрослых зверей. Как правило, весной, после выхода из берлог, медведи из лесных массивов перемещаются ближе к болотам и другим открытым местам, где быстрее разрушается снеговой покров. Медведь, самый крупный хищник тайги, имеет важное хозяйственное значение. Большую ценность имеет его мясо. В лечебных целях используются жир и желчь медведя. В настоящее время достаточно высоко ценится его шкура. В годы неурожая основных кормов хищник иногда нападает на человека.

Воздействие человека на популяцию медведя в районах промышленного освоения угодий существенно. Беспокойство, преследование и прямое истребление приводят к заметному снижению численности этого крупного зверя. Негативное влияние на популяции медведей оказывает разработка месторождений и строительство нефте- и газопроводов, нередко, пролегающих через лесные массивы в вершинах таёжных речек – местах, где медведи залегают в берлоги, и которые они вынуждены впоследствии покидать. В автономном округе наиболее высокая численность бурого медведя зарегистрирована в Березовском, Нижневартовском районах. Плотность населения вида на территории автономного округа колеблется от 0,1 до 0,9 особи на 1 000 га пригодных для его обитания угодий.

Общая численность медведя в округе по данным учетных работ 2015 года оценивается в 6,49 тысяч голов (рис. 5.5).

Медведь, самый крупный хищник тайги, имеет важное хозяйственное значение. У хантов этот зверь считается священным животным. В прошлом добыча его обычно была результатом коллективной охоты и сопровождалась ритуальным праздником. В настоящее время основные мотивы охоты на этого зверя - получение трофейной шкуры и ценной мясной продукции. С целью исключения заражения людей трихинеллёзом мясо должно обязательно проходить ветеринарную экспертизу. Высоко ценятся медвежьи шкуры и жир.

В целом же добыча медведя чаще носит случайный характер.

Рысь – Felis lynx (Linnaeus, 1758). Малочисленный вид. Северная граница распространения рыси в равнинной части Западной Сибири совпадает с границей северной тайги. Однако в автономном округе этот вид всюду крайне редок [Строганов, 1962; Гептнер, Слудский, 1972]. Для автономного округа характерна очень низкая численность рыси, краткосрочность пребывания, высокая подвижность, широкие кочёвки и вынужденные миграции. Всё это обусловлено глубокоснежьем, присутствием в северо-таёжных районах волков и жёстким «прессом» охоты.

Рысь придерживается участков тайги с густым подлеском и зарастающих гарей, где, как правило, наблюдается наибольшая плотность зайца-беляка, являющегося основным объектом питания хищника в зимнее время. Рысь – животное осёдлое. Однако при недостатке кормов звери выходят далеко за пределы своего участка и широко бродят в поисках пищи. Перемещение зверей по территории в зимний период связано в основном с поиском очагов высокой численности зайца-беляка. Главным условием существования рыси является обилие животных, служащих основной добычей хищника – зайцев, в меньшей степени – тетеревиных птиц.

На участке обитания зверей обязательно наличие высокоствольных деревьев, буреломов, где они могут укрыться от преследования и спокойно вывести потомство. Взрослые звери ведут одиночный образ жизни. Самки долго водят за собой по 1-2 котёнка. Индивидуальный участок рыси в Западно-Сибирской тайге обычно не превышает 15-25 км^2. Несмотря на то, что рысь имеет небольшую удельную нагрузку на снег за счёт густого опушения крупных лап, она избегает участков тайги с рыхлым снегом. Численность рыси в значительной мере связана с динамикой численности зайца-беляка. Резкое уменьшение обилия последнего приводит к сокращению численности рыси. Через год после массового размножения зайца-беляка, как правило, наблюдается увеличение плотности населения рыси. Численность рыси в округе стабильно низкая, встречается спорадически, наибольшее количество зарегистрировано в Кондинском районе. Среднемноголетняя численность за десятилетний период составляет 217 особей (рис. 5.5).

Специальной охоты на рысь не ведётся. Добыча зверей в районе чаще носит случайный характер, и в заготовки их шкуры не поступают.

Росомаха – Gulo gulo (Linnaeus, 1758). В таёжной зоне Западной Сибири росомаха широко распространена. Этот вид предпочитает малолюдные редколесные территории, поселяется в лесах с участками бурелома и болотами, изрезанными реками и ручьями, живёт и в лесных островах среди обширных водораздельных заболоченных пространств. Росомаха – малочисленный зверь и никогда не образует высоких плотностей. В тайге зимой высокий снежный покров нередко создаёт росомахе преимущество перед другими хищниками при преследовании

добычи. В этот период росомаха ведёт бродячий образ жизни, проходя за сутки от 20 до 80 километров. Самый распространённый способ добычи пищи – собирательство, нападают звери чаще на молодняк и ослабленных взрослых животных. Жизнь росомахи в зимнее время тесно связана с копытными и зайцем-беляком – основными кормовыми объектами хищника. В пищевом рационе, кроме лося и зайца-беляка, встречаются мелкие грызуны, птицы, земноводные. Не отказывается росомаха от рыбы и падали. В небольшом количестве этот хищник потребляет ягоды, кедровые орехи, грибы и насекомых [Солодовников, 2000; Азаров, Новиков, 2004]. Близости человеческого жилья росомаха избегает. Летом звери значительно менее подвижны, чем зимой, и не уходят далеко от логова, которое устраивают обычно в небольшом углублении под выворотнем в самых глухих и труднодоступных местах. На территории автономного округа – стабильно редкий вид. Зимой встречается в местах скопления парнокопытных животных (лось, дикий северный олень). Значительная часть ареала вида находится в северных частях автономного округа.

В 1980-х гг. численность хищника в округе снизилась в связи общим сокращением поголовья дикого северного оленя и в настоящее время составляет в среднем около 825 особей (рис. 5.5).

Добыча зверей чаще носит случайный характер и особого хозяйственного значения не имеет.

Ласка – Mustela nivalis (Linnaeus, 1758). Самый мелкий представитель хищных млекопитающих, масса тела которого не превышает 50-60 грамм. Широко распространенный вид. Места обитания ласки, как и горностая, чаще приурочены к опушечным стациям, поймам рек и берегам озер с зарослями кустарников. Численность зверьков невысока. Охотники ласку специально не добывают, иногда она попадает в ловушки, выставленные на других пушных зверей. Хозяйственного значения вид не имеет. На территории округа учет численности данного вида не ведется.

Колонок – Mustela sibirica (Pallas, 1773). Распространен на большей части таёжной зоны Западной Сибири. Северная граница ареала этого хищника проходит через верховья рек Надым, Пур и Таз. Обитает, в основном, по поймам рек, окраинам болот, лесным опушкам, гарям и вырубкам. На территории автономного округа распространен повсеместно редко. В тайге предпочитает старые гари, зарастающие лиственными лесами. Общим для всех типов местообитаний колонка является наличие в них мелколиственного или кустарникового яруса. Редких лесов, лишенных подлеска, так же, как и полностью открытых пространств, зверек избегает. Характерной чертой динамики населения колонка в округе является значительные колебания как у его численности, так и пространственного распределения. Это связано с тем, что оптимум ареала колонка в Западной Сибири расположен южнее, стабильно вид заселяет только подзону южной тайги.

На всей территории автономного округа за последние 10 лет наблюдается снижение численности вида. В первую очередь это связано с экстремальными погодными условиями на момент проведения учета. Средняя численность колонка в округе за последние 10 лет составляет порядка 1,4 тыс. особей. Динамика численности данного вида представлена на рисунке 5.5. В настоящее время значение колонка в пушном промысле несущественно.

Куница лесная – Martes martes (Linnaeus, 1758). На территории автономного округа вид немногочисленный. Лесные куницы — животные с выраженным территориальным поведением, маркирующие свой ареал с помощью секрета, выделяемого анальной железой. Они обороняют границы своего ареала от однополых сородичей, но ареалы самцов и самок часто пересекаются. Размеры ареалов сильно варьируют, хотя ареалы самцов всегда крупнее ареалов самок. Различия наблюдаются и в связи с временами года — зимой ареалы отдельных особей до 50 % меньше, чем летом. Лесные куницы всеядны, но предпочитают мелких млекопитающих (например, полёвок и белок), а также птиц и их яйца. Не брезгуют и пресмыкающимися, лягушками, улитками, насекомыми и падалью. Осенью частью их пищи могут быть фрукты, ягоды и орехи. Поздним летом и осенью она накапливает и складывает запасы пищи для холодного времени года.

В 80 годах отмечались 4 крупных очага куницы на территории округа – Саранпаульский, Казымский, Кондинский и Белогорский, а общая численность оценивалась в 1.8 тысяч особей. В последние годы стабильно регистрируется в Кондинском и Ханты-Мансийском районах. До 2009 года учет численности данного вида не осуществлялся, в настоящее время популяция куницы на территории автономного округа составляет чуть более 1,2 тысяч особей (рис. 5.5.) Промыслового значения на территории автономного округа не имеет.

Выдра – Lutra lutra (Linnaeus, 1758). Распространение выдры тесно связано с водоёмами, пригодными для обитания вида. Для этого зверя очень важен характер берегов водоёмов, где она устраивает выводковые норы и находит защиту от врагов. Выдра предпочитает лесные реки с сильно захламлёнными берегами и извилистым руслом, изобилующим завалами подмытых течением деревьев, что делает непроходимыми эти реки не только для лодки, но и для пешего человека. Встречается она также по берегам крупных проточных озёр и по межозёрным протокам. Существенное значение в пригодности водоёма, особенно в зимнее время, имеет обилие рыбы. Для существования зимой выдре необходимо наличие полыней, промоин, пустот подо льдом, образующихся при зимнем спаде воды. Это даёт ей возможность беспрепятственно проникать в воду и добывать там пищу. Наледи и сплошное промерзание водоёмов делает их непригодными для обитания выдры. В питании выдры преобладают позвоночные животные прежде всего рыба. Лягушки, птицы, мелкие млекопитающие и беспозвоночные занимают важное место, но потребление

их имеет сезонный характер. Мех выдры высоко ценится, но роль её как пушного вида в регионе несущественна.

По данным учета наиболее высока численность выдры в угодьях Березовского и Ханты-Мансийского районов. В последние 4 года отмечен рост численности в угодьях Кондинского и Сургутского районов. Среднемноголетняя численность выдры в автономном округе оценивается в пределах 3.2 тысяч особей (рис. 5.5).

Мех выдры высоко ценится, и роль её как пушного вида в регионе была существенна. В настоящее время в заготовки шкурки практически не поступают. Коренные жители используют мех выдры при изготовлении национальной одежды.

Отряд ПАРНОКОПЫТНЫЕ (ARTIODACTYLA).

Лось – Alces alces (Linnaeus, 1758). Распространен повсеместно, однако сезонные стации этого вида очень разнообразны, поэтому плотность населения лося различается по районам. Распределение лосей по территории обусловлено наличием и доступностью летних и зимних кормов и степенью воздействия фактора беспокойства.

Рубка коренных лесов и появление на их месте молодняков в целом были бы благоприятны для лося, если бы это не сопровождалось чрезмерным прямым преследованием. При смене сезонных местообитаний животные вынуждены мигрировать на большие расстояния, при этом часть из них гибнет [Войлочников, 1973; Филонов, 1983; Глушков, 1985; Новиков, Котов, 1990]. Излюбленными местообитаниями лосей являются богатые ивняками поймы рек, лесонасаждения с хорошо развитым подростом и подлеском, зарастающие гари. Лосю региона свойственны сезонные миграции. В целом плотность лося сравнительно невысока; в 60-е годы она достигала 0.4 особи на 10 км^2.

Причиной невысокой плотности лося является недостаток разнообразия кормов. Ресурсы лося распределены по территории автономного округа достаточно равномерно. Наиболее значительны ресурсы лося в Березовском, Белоярском и Кондинском районах, в меньшем количестве он распрастранен в Октябрьском, Советском и Сургутском районах (рис.5.7).

За последние 10 лет численность лося в округе варьирует в пределах от 24855 до 17425 особей. Стабильное снижение популяции наблюдается в период с 2007 по 2011 годы и с 2014 по 2015 годы. Наибольшему колебанию численность вида подвержена в Березовском районе, где колебания как в сторону уменьшения, так и в сторону повышения численности превышают более чем в 2 раза.

Численность лося по данным учетных работ 2016 года составляет чуть более 20 тысяч особей (рис. 5.7).

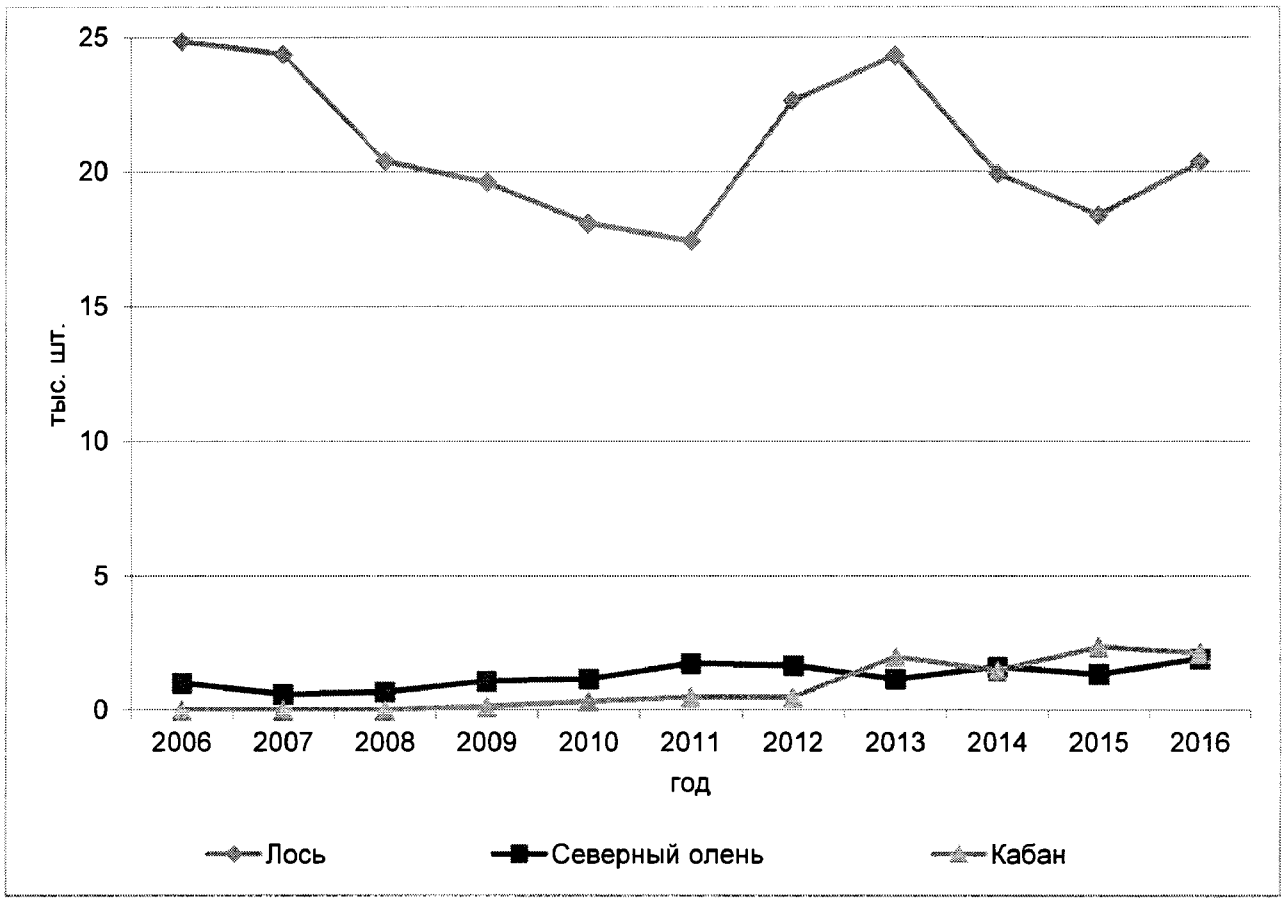

Рис. 5.6. Динамика численности лося, северного оленя, кабана за 2006 – 2016 гг., шт.

Возрастная структура стада, во многом определяющая продуктивность, подвержена значительному влиянию как внешних условий, так и промыслу. Доля молодняка значительно изменяется по годам. Невысокий процент молодых животных в лесной зоне свидетельствует о высокой их смертности, особенно в многоснежные годы. По мере расширения доступности угодий, усиления преследования и промысла в округе отмечаются кочевки коров с телятами в труднодоступные, кормные и охраняемые местообитания.

По результатам проведения бонитировки определена структура угодий по категориям: непригодные, плохие, средние, хорошие. В целом для лося на территории автономного округа пригодными угодьями является 90% территории. Наибольшая доля хороших угодий для лося отмечается в Березовском и Белоярском районах, наименьшая - в Нефтеюганском районе. Общая площадь пригодных для лося угодий в автономном округе составляет 48202.59 тысяч гектар.

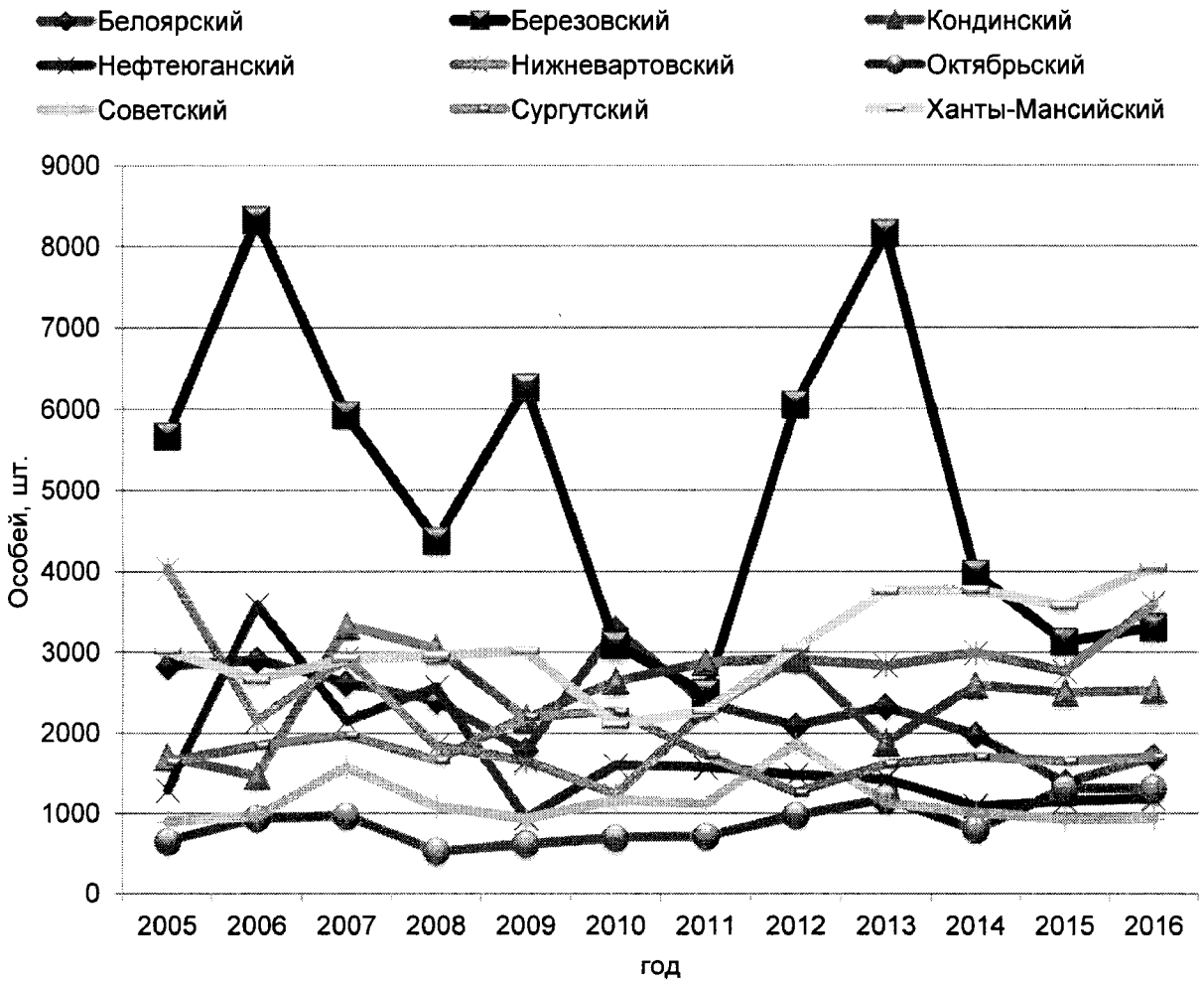

Рис. 5.7. Численность лося по административным районам, 2005 – 2016 гг, шт.

Лось является важным промысловым видом. Этот зверь исконно был одним из основных объектов охоты у хантов и в значительной степени определял благополучие аборигенного населения. В прошлом ханты охотились на лося и северного оленя, как правило, коллективно, добычу делили по числу участников. Иногда на миграционных путях в местах сужения лесных массивов среди болот охотники ставили изгороди и сооружали самострелы.

В настоящее время, в связи с интенсивным освоением ископаемых ресурсов в регионе, резко возрос приток людей, в результате пресс охоты на лося значительно увеличился. Зачастую зверей несанкционированно отстреливают как при случайных встречах, так и целенаправленно, преследуют их с использованием авиации, вездеходной техники и автотранспорта, иногда добывают с помощью петель, установленных на путях миграций животных.

Северный олень – Rangifer tarandus (Linnaeus, 1758). Дикий северный олень – важный компонент биоценозов Западной Сибири. В недалёком прошлом он играл заметную роль в жизни аборигенного населения. Являясь объектом промысла, северный олень был источником

мяса и кожевенномехового сырья. На протяжении последнего столетия широко культивировалось разведение домашних северных оленей. Совхозные стада занимали значительную часть пригодных для пастьбы угодий, вытесняя дикого оленя в отдалённые места. За последние десятилетия развивающаяся нефтегазовая промышленность, строительство дорог, трубопроводов, вырубка лесов, пожары и другие виды трансформации мест обитания дикого оленя привели к значительному сокращению численности последнего [Азаров и др., 1989]. В летний период копытные держатся небольшими стадами на обширных плоскобугристых болотах, где больше сочных кормов, а ветер помогает спасаться от кровососущих насекомых. В конце сентября олени группируются в более крупные стада и откочёвывают на зимние местообитания, часть зверей остаётся на верховых водораздельных болотах таёжной зоны. В этот период они предпочитают грядово-мочажинные комплексы болот с наличием островов древесной растительности, имеющие хорошие кормовые и защитные условия.

Снижение численности оленя, начавшееся в Тюменской области в 1970-х гг., в начале 1980-х гг. приобрело катастрофический характер. Особенно напряжённая обстановка сложилась на путях сезонных миграций дикого северного оленя, для которого на первоначальном этапе промышленного освоения территории даже простые зимники были преградой. Концентрируясь возле дорог, магистралей трубопроводов, линий связи, олени становились лёгкой добычей хищников и браконьеров. Запрет охоты на северного оленя на 5 лет (1980-1985 гг.) оказался малоэффективным, поскольку повсюду продолжалась нелегальная добыча зверей. В округе существовали несколько крупных группировок дикого северного оленя: кондинская группировка (арантурская, юкондинская, таповская, леушинская), сосьвинская таежная группировка [Пономарев, 1990].

В настоящее время численность дикого северного оленя достигла критического уровня. Вид оказался под угрозой исчезновения. По данным учетных работ численность вида в 2016 году составила чуть более 1,9 тысяч особей. За анализируемый период поголовье увеличилось почти вдвое. Основное поголовье оленя (77,5 %) сосредоточено в Березовском районе и имеет устойчивую тенденцию к увеличению, еще 12 % голов учтены в Нижневартовском районе, в нем в последние годы отмечается значительное снижение численности (рис. 5.8). В угодьях Белоярского, Нефтеюганского районов дикий северный олень отсутствует. Фактически перестало существовать ранее многочисленное кондинское стадо дикого северного оленя. Средняя за последние 10 лет численность вида составляет около 1,2 тысяч особей (рис. 5.6).

Дикий северный олень был и в настоящее время остается объектом промысла и значимым трофеем для охотника.

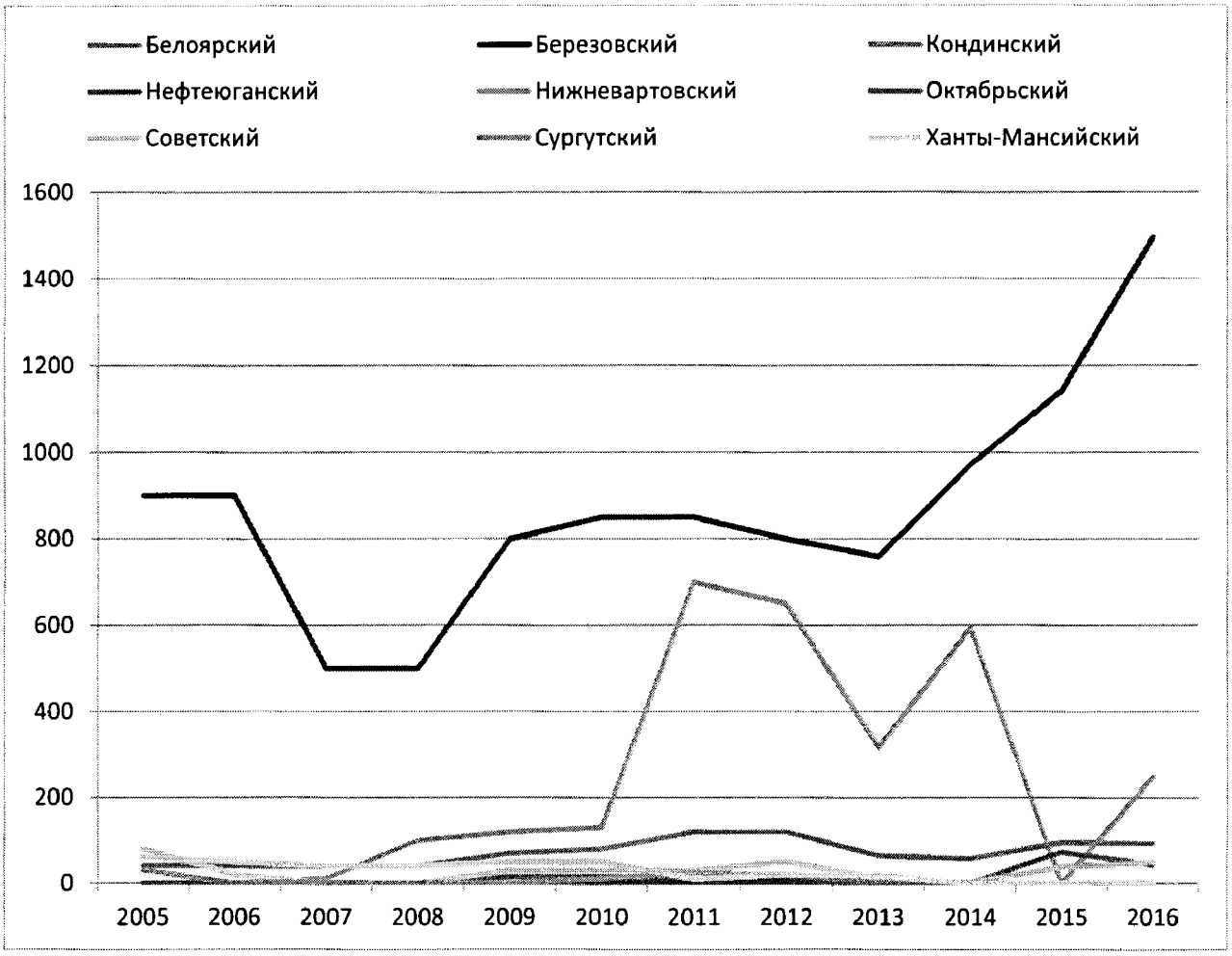

Рис. 5.8. Численность северного оленя по административным районам, 2005 – 2016 гг, шт.

Добыча дикого северного оленя в автономном округе с начала 1960-х гг. осуществлялась по лицензиям. Поголовье оленей в таёжных угодьях округа всегда было объектом интенсивной браконьерской добычи. В сравнении с лосем добыча северного оленя легче и предпочтительнее по причине стадного образа жизни и большей доступности зверей. В настоящее время с целью восстановления численности популяций до промыслового уровня охота на дикого северного оленя в автономном округе запрещена.

Кабан – Sus scrofa nigripes (Blandorf, 1875). Кабан встречается в южных районах автономного округа на территории обильной водоемами, болотами, а также в местах, заросших камышом и кустарником. Кабаны относятся к животным, ведущим, за некоторым исключением, стадный образ жизни. Стадо кабанов состоит из самок с их детенышами и юных самцов. Старые самцы держатся обособленно и возвращаются в стадо только для спаривания. С ноября по январь у самок период течки, а для самцов – это время жестоких схваток. Самка вынашивает детенышей примерно 18 недель. Обычно рождается по 4 – 6 детенышей. В основном кабан питается растительной пищей, употребляет клубни и корневища различных растений, плоды деревьев, ягоды. Вдобавок к растительной

пищи он поедает позвоночных, змей и прочих мелких животных. Один из основных способов добывания еды – рытье.

Единичные представители вида в течение ряда лет ежегодно регистрировались в различных районах автономного округа. Численность и границы ареала кабана в прошлом претерпевали глубокие изменения, что сопровождалось весьма значительными пространственными перемещениями этого зверя, продолжительным, зачастую изолированным существованием отдельных географических группировок. В настоящее время происходит расширение ареала, что подтверждается учетными данными.

С 2009 года послепромысловые учеты свидетельствуют о постоянном наличии данного вида в Кондинском и Ханты-Мансийском районах. С 2011 зафиксировано пребывание кабана в Нефтеюганском районе. В отдельные годы фиксировалось его нахождение в Березовском и Сургутском районах. Однако наибольшая численность отмечается в зоне южной тайги - Кондинском районе, по данным учетных работ 2016 года численность вида составила 1881 особь.

Общая численность кабана в 2016 году по материалам зимних маршрутных учетов составила 2141 особь. По мнению специалистов, с целью охраны и роста популяции, необходима охрана кабана как малочисленного заходящего вида.

КЛАСС ПТИЦЫ – AVES.

Отряд ГУСЕОБРАЗНЫЕ (ANSERIFORMES).

Фауна гусеобразных в автономном округе насчитывает 37 видов, из них гнездится 18, встречается на пролете – 8, случайное пребывание относится к 11 видам. Массовыми промысловыми являются: кряква – Anas platyrhynchos (Linnaeus, 1758), чирок-свистунок – Anas crecca (L., 1758), свиязь – Anas penelope (L., 1758), шилохвость – Anas acuta (L., 1758), чирок-трескунок – Anas querquedula (L., 1758), широконоска – Anas clypeata (L., 1758), морская чернеть – Aythya marila (L., 1758), хохлатая чернеть – Aythya fuligula (L., 1758), гоголь – Bucephala clangula (L., 1758), синьга – Melanitta nigra (L., 1758), морянка – Clangula hyemalis (L., 1758), луток – Mergus albellus (L., 1758), длинноносый крохаль – Mergus serrator (L., 1758), большой крохаль – Mergus mergus (L., 1758). Гагары, поганки и лысухи охотничье-промыслового значения не имеют вследствие низкого качества мяса, малочисленности и трудности добывания. На пролете в значительном количестве бывают гуси: гуменник, белолобый и серый.

Основные места обитания водоплавающих – пойменные водоемы (русла рек, протоки, старицы, пойменные озера и сора). Внепойменные водоемы (истоки рек, таежные озера и озера верховых болот) не играют существенную роль в жизни этой группы птиц. Гнездящиеся виды водоплавающих птиц по характеру распространения разделяются на 4

группы: широко распространенные – 6 видов, северного распространения - 6 видов, южного распространения - 4, западного и восточного по 1 виду. По территории автономного округа водоплавающие распределены крайне неравномерно. Наибольшей плотности их население достигает в обширной пойменной системе реки Оби, где обитает основная масса дичи. Однако и в пойменных местообитаниях численность птиц может быть крайне низкой на довольно больших территориях, особенно вблизи населенных пунктов и в районах интенсивным хозяйственным использованием естественных угодий, что связано с действием факторов беспокойства и значительным изменением экологической обстановки – сокращением площадей и ухудшением качества угодий. Именно в связи с этим происходит перераспределение их ресурсов, изменяется видовой состав и сокращается численность.

Средняя плотность речных уток на территории автономного округа составляет 939 особей на 1000 га, нырковых уток – 254 особи на 1000 га, гусей – 0,6 особей на 1000 га. Динамика численности гусеобразных представлена на рисунках 5.9 и 5.10.

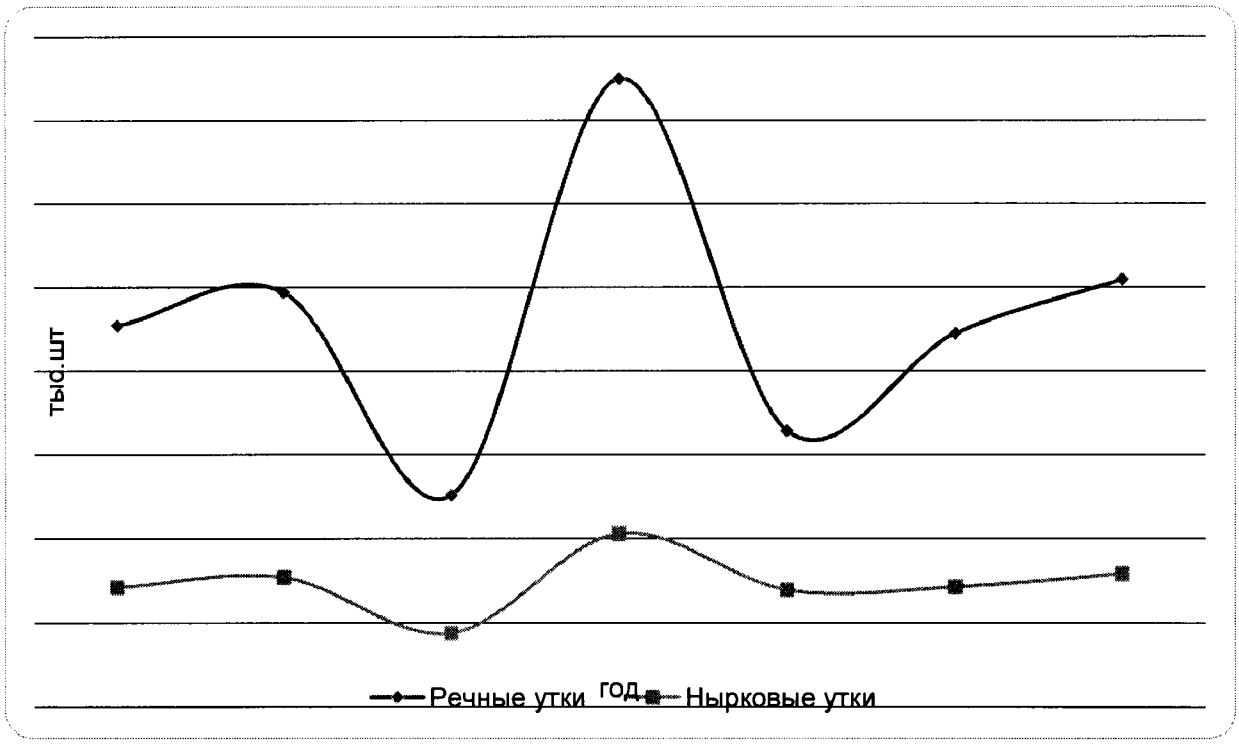

Рис. 5.9. Динамика численности речных и нырковых уток за 2005 – 2011 гг.

Раздельный учет речных и нырковых уток в округе ведется с 2005 года. Речных уток значительно больше. Их численность за исследуемый период колебалась в пределах от 1257,23 до 5467,60 тысяч штук, при среднемноголетнем показателе – 2899,46 тысяч штук.

Популяция нырковых уток обычно в 4 раза меньше популяции речных уток и за период учета в среднем по Ханты-Мансийскому автономному округу - Югре составляет порядка 735 тысяч особей.

Наибольшая численность уток характерна для районов с развитой озерной и озерно-пойменной системой - это Нижневартовский, Октябрьский, Сургутский районы. Меньше всего уток в Советском районе.

Наиболее крупные представители гусеобразных – гуси и лебеди - с 2005 года также учитываются раздельно. Лебедей больше, максимальная численность отмечена в 2015 году, когда было учтено чуть более 220 тысяч особей.

Наибольшая численность гусей наблюдалась в Березовском и Белоярском районах. В Кондинском и Октябрьском районах гусь учетом не отмечен за весь период исследования. Наибольшая численность гуся наблюдалась в 2015 году, когда учтено 204248 штук.

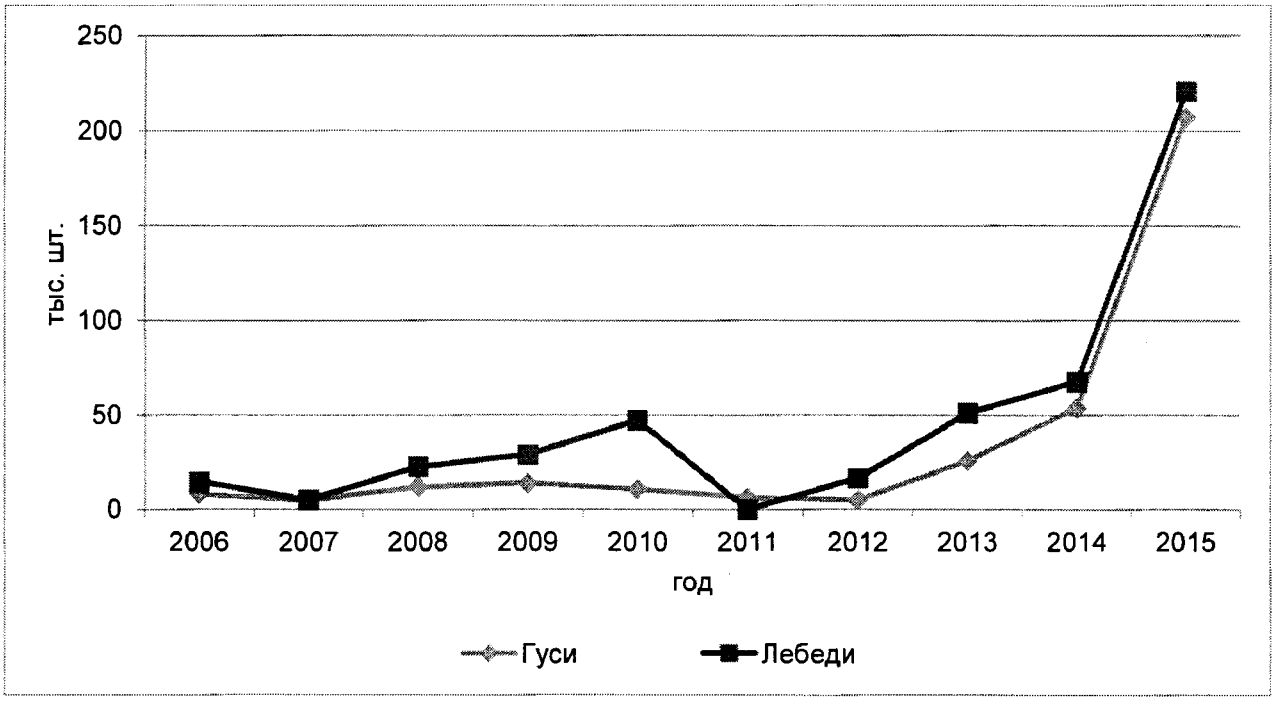

Рис. 5.10. Динамика численности гусей и лебедей за 2006 – 2015 гг.

Все виды водоплавающих птиц, обитающих на данной территории, являются объектами любительской охоты (как весной, так и в летне-осенний период). Основная охотничья нагрузка ложится на уток, обитающих на наиболее доступных для людей водоёмах. Основу весенней добычи из речных уток составляют чирки, свиязь, шилохвость, кряква и широконоска, из нырковых - хохлатая чернеть и гоголь.

Отряд КУРООБРАЗНЫЕ (GALLIFORMES). Фауна тетеревиных птиц в автономном округе представлена рябчиком, тетеревом, глухарем и белой куропаткой.

Белая куропатка – Lagopus lagopus (Linnaeus, 1758). Наиболее изменчива по годам численность куропатки. А сезонная миграция увеличивает ее численность в 5 раз. Распространение белой куропатки в пределах рассматриваемой территории неодинаково: наиболее часто встречается она в тех ее частях, где большие площади заняты болотами и

где меньше сказывается антропогенное влияние. В сильно облесённых районах куропатка встречается значительно реже.

Основные места обитания белой куропатки – кустарничково-моховолишайниковые плоскобугристые болота. При этом распределение птиц неравномерное – предпочитают они участки болот с наиболее развитой кустарничковой растительностью (по границе болота и леса, по берегам озёр). В этих местах располагается большинство гнездовых территорий, здесь же впоследствии обитают выводки птиц. Наоборот, в кустарниках (ерниках и ивняках) куропатки придерживаются более разреженных участков, чередующихся с прогалинами и полянами.

В лесных типах птицы встречаются значительно реже: с небольшой плотность обитают они в редколесьях, светлохвойных и лиственничных лесах. В течение бесснежного периода белые куропатки держатся в пределах своих выводковых территорий или поблизости от них, и в связи с этим распределены по угодьям относительно равномерно.

С установлением постоянного снежного покрова и переходом на питание древесными кормами (почками и побегами карликовой берёзы и различных видов ив, реже – побегами и серёжками березы пушистой и бородавчатой) птицы совершают регулярные перекочёвки, связанные с поиском более кормных участков. В этот период куропатки концентрируются по поймам больших и малых рек, берегам озёр, окраинам болот, редколесьям, то есть в местах, где наиболее развита кустарниковая растительность (ивняки, ерники, плодоносящие березняки).

Зимой, вследствие перераспределения птиц по угодьям, максимальное обилие белых куропаток в районе исследований наблюдается в приозёрных и пойменных ивняках, в редколесьях с наличием незанесенных снегом кустарников и лесонасаждениях с наличием березы, по кустарникам вдоль дорог. В этот период размер стай куропаток достигает иногда 20-30 особей.

В зимний период белая куропатка - один из основных объектов любительской охоты.

Средняя численность на территории округа за последние 10 лет составляет около 1257 тысяч особей (рис. 5.11). Минимальные значения популяции отмечены в 2010 году, когда по данным учета в округе обитало 609.66 тысяч штук, наибольшая численность белой куропатки была в 2014 году – 2192,87 тысяч штук. По административным районам белая куропатка распределена неравномерно. По результатам зимних маршрутных учетов 2016 года наибольшая численность отмечена в Сургутском, Нижневартовском и Кондинском районах. Наименьшая численность наблюдается в Октябрьском районе.

Тетерев – Lyrurus tetrix (Linnaeus,1758). Березняки и осинники, чередующиеся с полями, – самые излюбленные места летнего обитания тетеревиных выводков. Наибольшая плотность достигается в березовых лесах. Весной тетеревиные тока формируются на болотах, ещё незаросших вырубках и гарях, лесных полянах и прогалинах. Гнезда самки устраивают

недалеко от токовищ. Выводковыми стациями служат окраины редколесий и лесных островов, зарастающие вырубки, широкие лесные просеки – места, наиболее богатые кормами (причём не только растительными, но и животными, которые особенно необходимы птенцам в период их роста).

По мере подрастания птенцов выводковая территория увеличивается. В конце лета тетерева держатся на ягодниках. В сентябре происходит распадение выводков. В октябре начинается образование стай, предпосылкой чему является концентрация птиц в местах наибольшего обилия кормов. С установлением снежного покрова тетерева совершают значительные по расстоянию перекочевки, связанные с поиском более кормных участков.

В пределах всего ареала основной объект зимнего рациона птиц – берёзовые сережки, в связи с чем зимнее распределение тетеревиных стай по угодьям связано с распространением берёзовых или смешанных с преобладанием берёзы лесов. Среди факторов, сдерживающих рост численности тетерева, – сильный «пресс» охоты в отдельных районах автономного округа.

Численность тетерева за исследуемый период характеризовалась максимальной плотностью в 2008 году и достигла уровня в 1445,4 тысяч особей. В среднем численность тетерева составляет порядка 964 тысяч особей, в 2016 году численность по данным учета составила 776,143 тысяч штук. Наибольшая плотность тетерева отмечена в Кондинском и Ханты-Мансийском районах.

В прошлом тетерев имел существенное промысловое значение. В настоящее время - один из основных объектов любительской охоты, особенно зимой.

Глухарь – Tetrao urogallus (Linnaeus, 1758). Среди тетеревиных птиц этот вид наиболее чувствителен к негативному воздействию антропогенных факторов (сплошным рубкам леса и другим нарушениям местообитаний, особенно в местах токовищ, легальной охоте и браконьерству, беспокойству). Во второй половине лета и в начале осени хорошими для глухаря угодьями являются разреженные смешанные леса, что объясняется наиболее высокой урожайностью ягодников (брусничников, голубичников) в таких насаждениях. Среди всех лесов птицы предпочитают зеленомошно-кустарничковые типы; в чистых лишайниковых лесах они встречаются относительно редко. В зимний период для глухаря особенно возрастает ценность сосновых и кедровых лесов в связи с тем, что хвоя сосны, в меньшей степени кедра, является основным объектом зимнего рациона птиц. Весной, в период размножения, глухари концентрируются в окрестностях токовищ, которые чаще располагаются в заболоченных хвойных насаждениях или по лесным гривам среди болот. В районах, ненарушенных антропогенной деятельностью, общая площадь крупных токовищ может достигать многих квадратных километров.

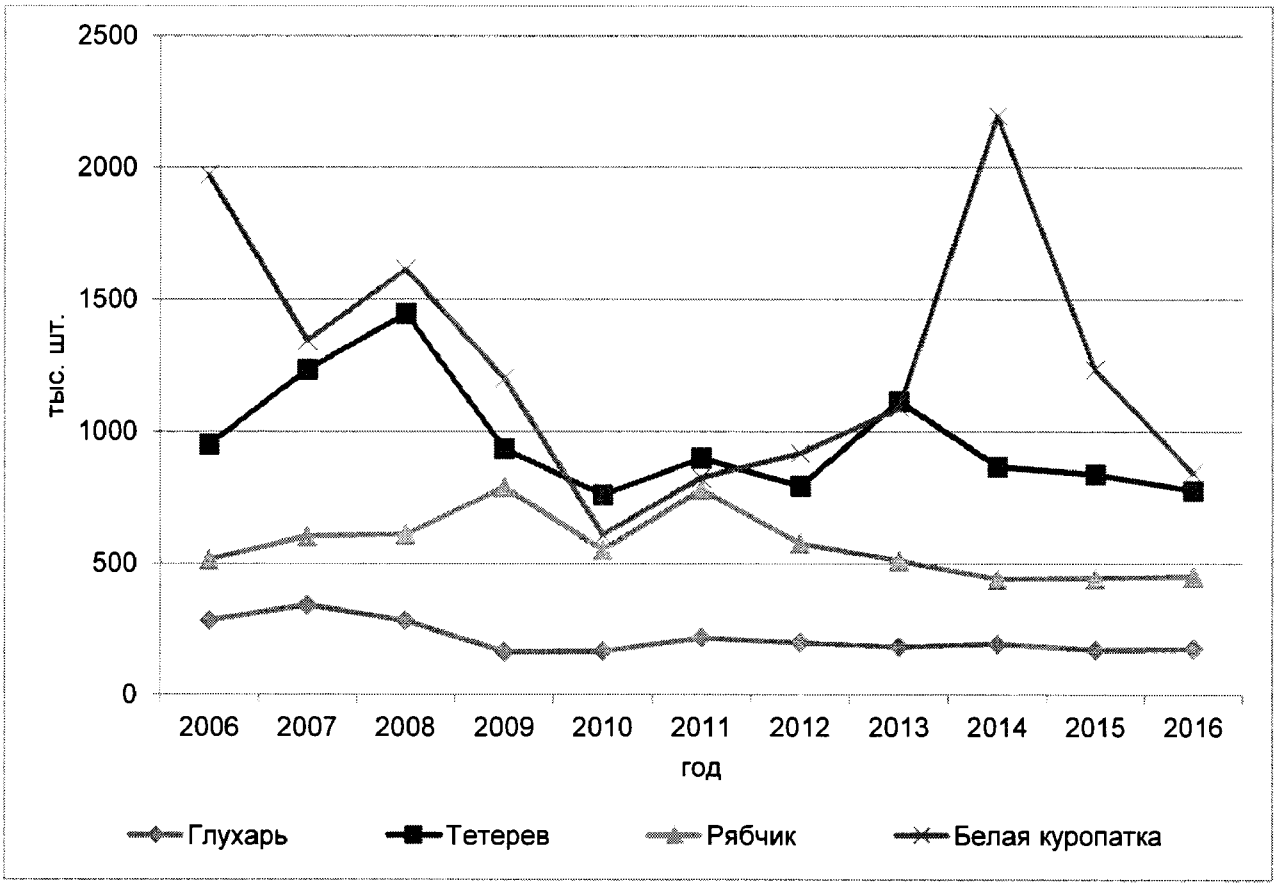

Рис. 5.11. Динамика численности глухаря, тетерева, рябчика и белой куропатки за 2006 – 2016 гг.

Глухарка устраивает своё гнездо обычно не далее 1 км от тока. В связи с этим и глухариные выводки, особенно в первое время, держатся неподалеку от токовищ. Постепенно территория, осваиваемая выводком, расширяется; в конце лета птиц чаще можно встретить в местах с хорошим плодоношением ягодников.

Важным объектом осеннего рациона глухарей является пожелтевшая хвоя лиственницы, поэтому непродолжительный период осенью птицы держатся в насаждениях с присутствием этой древесной породы. Глухари достаточно оседлы и существенных перемещений обычно не совершают. Наиболее консервативны взрослые самцы, которые круглый год обитают, как правило, в районе токовища. Наибольшей подвижностью отличаются молодые самки, особенно осенью, в период расселения молодняка по территории.

Локальные перемещения птиц связаны чаще с сезонной сменой кормов, а также с поиском мест, подходящих для сбора гастролитов осенью и весной. Необходимость пополнения запасов гальки, необходимой для механической переработки грубых растительных кормов, вынуждает глухарей вылетать на отсыпанные полотна дорог, песчаные карьеры и другие места искусственных или естественных обнажений грунта, где птицы нередко становятся жертвой браконьерской добычи с различных

видов транспорта. В условиях Западной Сибири этот способ нелегальной охоты особенно развит, что уже заметно сказалось на численности вида в этом регионе. Численность вида наиболее высокая в Березовском, Кондинском и Нижневартовском районах, наиболее низкая численность наблюдается в Октябрьском и Сургутском районах.

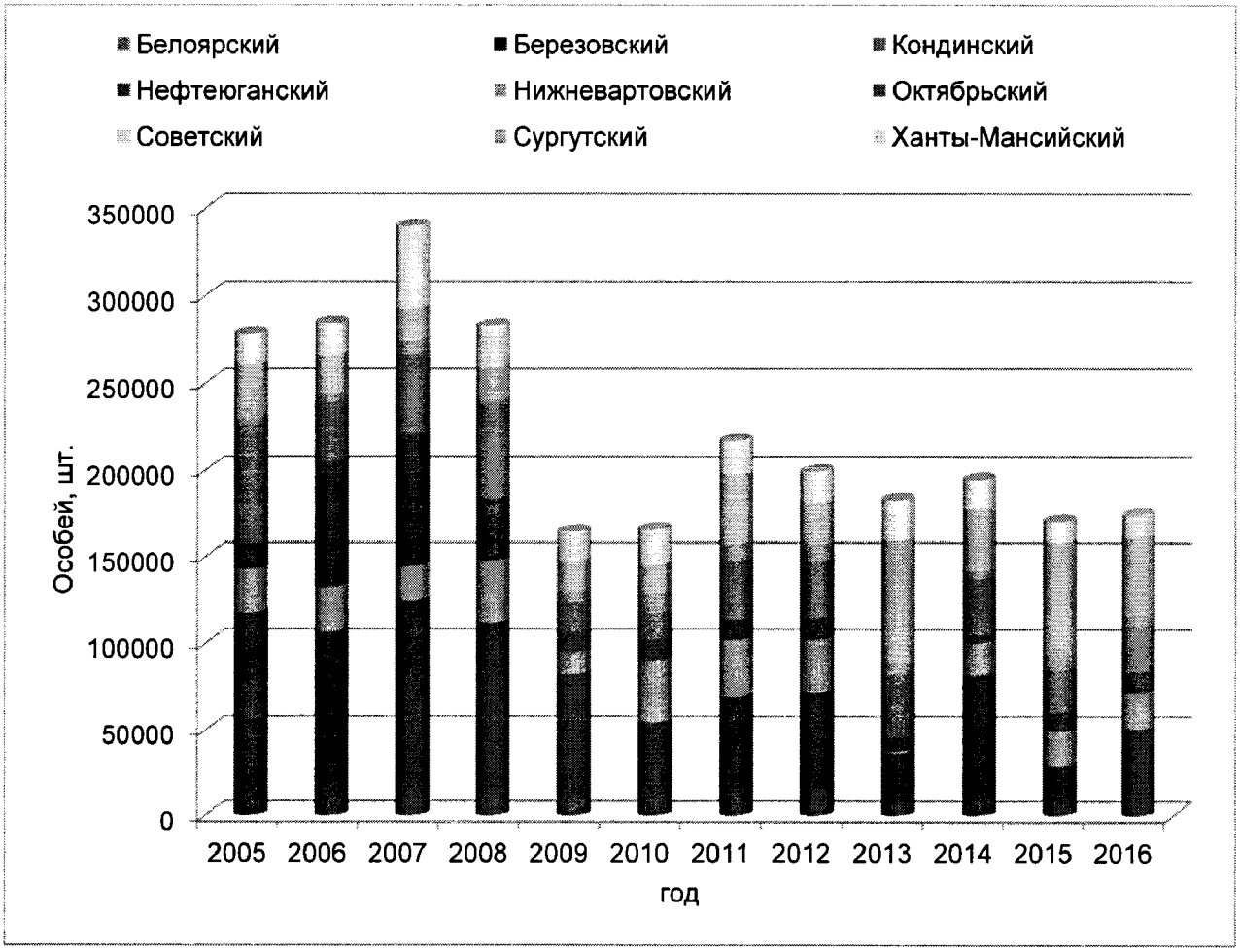

Рис. 5.12. Численность глухаря по административным районам, 2005 – 2016 гг, шт.

Средняя численность на территории автономного округа составляет чуть более 216 тысяч особей (рис. 5.12). В 2016 году по учетным данным численность глухаря составила 274,157 тысяч особей, наибольшая численность отмечена в Березовском (25,8 %), Сургутском (21 %) и Нижневартовском (15 %) районах.

По сравнению с другими видами тетеревиных птиц, популяции глухаря в наибольшей степени подвержены воздействию деятельности человека. Влияние это сказывается через трансформацию угодий (в первую очередь вырубание лесов) и уничтожение глухариных токовищ, постоянное беспокойство, а также через браконьерский отстрел птиц (особенно осенью, в период сбора гастролитов, когда глухари концентрируются вдоль дорог, вблизи карьеров и других искусственных обнажений грунта). По этим причинам в районах эксплуатируемых месторождений, особенно в период

их обустройства, а также в местах строительства автомобильных дорог и трубопроводов численность глухарей резко сокращается.

Глухарь - объект любительской охоты. В настоящее время в связи со снижением численности добывается в меньшем количестве.

Рябчик – Tetrastes bonasia (Linnaeus, 1758). Предпочитаемые места обитания рябчика – смешанные елово-берёзовые и берёзово-темнохвойные леса с наличием хорошо развитого подлеска из ольхи и рябины, чередующиеся с полянами и рединами, где выше плодоношение ягодников. Остальные типы лесонасаждений рябчики заселяют с меньшей плотностью. Наименее подходят для обитания птиц чистые сосновые или лиственничные лишайниковые леса. На болотах рябчик не обитает; редкие встречи птиц здесь имеют случайный характер и могут отмечаться в конце лета и осенью, лишь в приграничной с лесными массивами полосе, куда птицы могут вылетать кормиться ягодами. Из тетеревиных птиц рябчик является наиболее оседлым видом: иногда пара рябчиков может в течение всей жизни обитать на площади всего в несколько гектаров. Небольшие перемещения птиц по территории связаны с сезонной сменой кормовых биотопов, более значительные – с осенним рассредоточением молодняка по угодьям. Основные лимитирующие факторы – погодные условия в период размножения, воздействие хищников, а также условия зимовки, в том числе наличие достаточного количества зимних кормов. Основу кормового рациона составляют серёжки берёзы и ольхи, в связи с этим зимой рябчики держатся в стациях с присутствием в древостое данных лиственных пород. Негативно на численности могут сказаться сильные морозы в начале зимы при малой высоте снежного покрова, когда птицы лишены возможности зарываться в снег для ночевки.

Средняя численность данного вида на территории округа составляет около 570 тысяч особей. В 2016 году учетная численность рябчика составила 451,004 тысяч особей. Наибольшая численность рябчика наблюдается в Нижневартовском и Сургутском районах, где сосредоточено почти 50 % популяции.

Рябчик - обычный объект любительской охоты в осенний период. Зимой добывается значительно реже.

Отряд журавлеобразные (Gruiformes). Коростель - Crex crex (Linnaeus, 1758). Гнездящийся, перелетный вид. Встречается на лесных вырубках и полянах, избегает откровенно заболоченных территорий и участков с открытой водой. Гнездится среди травы во влажных лугах вдоль водоёмов, при этом предпочитая заросли тальника или другого кустарника. В гнездовой период питается беспозвоночными животными, которых находит на земле либо в траве. Если имеется такая возможность, предпочитает крупных насекомых. Иногда также употребляет в пищу мелкую рыбу и земноводных. Осенью и зимой питается преимущественно корешками, побегами и семенами трав. Коростели последовательно полигамны, то есть на одного самца, одновременно приходится только одна

самка. Как только пара формируется, частота криков самца заметно уменьшается. После окончания кладки самец покидает самку и находит себе новую территорию, где возобновляет пение и поиски новой самки. Гнездо устраивается на земле среди густой травы или мелких кустарников и представляет из себя довольно глубокое углубление, изнутри выложенное переплетёнными стебельками злаков, реже осокой или комочками мха. Всего за сезон бывает 1-2 кладки яиц, каждая из которых состоит из 7-12 яиц. Осенний отлёт начинается во второй половине августа.

Факторами, лимитирующими численность, являются: культурное изменение ландшафтов, пригодных для гнездовий (обустройство месторождений углеводородов, использование земель под сельскохозяйственные нужды и так далее); уязвимость от хищников вследствие фрагментарности мест обитания и уменьшения высоты трав; беспокойство человеком; охота. Учет численности данного вида на территории округа не ведется.

Водяной пастушок - Rallus aquaticus (Linnaeus, 1758). Гнездящийся, перелетный вид. В период размножения и на зимовках селится по заболоченным берегам разнообразных водоёмов, стоячих либо медленно текущих; на топких болотах с зарослями камыша, тростника, тальника, рогоза, осоки; в сырых лугах с разнотравьем, старых торфяных карьерах с кустарником. Необходимыми условиями для гнездовий являются наличие высокой околоводной растительности и болотистые мелководья, где птицы находят себе пропитание. Ведёт скрытный образ жизни, и часто о его соседстве можно догадаться лишь по голосу. В светлое время суток прячется в густой траве, но иногда при спокойной обстановке может выбежать на открытое место. Активен в сумерки и ночью. При испуге взлетает на расстояние около метра, однако в других обстоятельствах (за исключением миграции) в воздух не поднимается. В полёте ноги неуклюже свисают сзади. Быстро и проворно бегает в густой траве и по топким заболоченным берегам водоёмов. В воде передвигается по затопленным частям растений. Также плавает и при крайней необходимости ныряет. Живёт в основном в одиночку либо парами. Редко встречается группами до 30 птиц, однако из-за агрессивного характера скопления быстро распадаются. Моногамы, пары сохраняются в течение одного сезона. Во время размножения водяные пастушки строго территориальны и по отношению к пришельцам ведут себя агрессивно. Обычно за сезон пастушки гнездятся дважды. Полная кладка состоит из 5-16 яиц. Инкубационный период обычно составляет 20 — 21 день; насиживают оба члена пары поочерёдно, хотя большую часть времени проводит в гнезде самка.

Питается мелкими водными и наземными беспозвоночными – насекомыми и их личинками, червями, моллюсками, пауками. В значительно меньшей степени кормится растительной пищей – семенами

водных растений. Иногда разоряет гнёзда других птиц или охотится за мелкими земноводными или рыбой. Охотно ест падаль.

Промыслового значения на территории округа не имеет, учет численности данного вида не ведется.

Погоныш - Porzana porzana (Linnaeus, 1766). Гнездящийся, перелетный вид. Обитает в прибрежных зарослях водоёмов со стоячей либо медленно текущей водой - озёрах, речных затонах или поросших болотах. Северная граница ареала доходит до 64° северной широты в бассейне реки Оби. В период размножения занимает мелководные пресноводные водоёмы, влажные луга или болота, густо поросшие надводными растениями - тростником, камышом, ивняком, осокой, рогозом, вейником. Держится всегда скрытно; иногда лишь брачный крик самца выдаёт присутствие неподалёку птицы. Открытых пространств избегает, прячется в траве. По земле и по мелководью передвигается очень быстро, ловко маневрируя среди растительности. Плавает неохотно, однако в случае опасности может поплыть или даже нырнуть под воду. Летает всегда в одиночку. Активен главным образом в сумерки и ночью.

Моногамы - на одного самца приходится только одна самка. Для гнезда выбирается заболоченная территория или мелководный водоём с пресной водой и густой растительностью - сырой луг, мшистое или кочковатое болото, торфяник, небольшое озеро, тихий речной затон. Обязательным условием является обилие кустарника или заросли тростника, камыша или других водных трав. Как правило, погоныши выводят птенцов один раз за сезон; в случае гибели первой кладки самка способна отложить повторно. Кладка обычно состоит из 8-12 яиц. Инкубационный период составляет от 18 до 24 дней, оба родителя участвуют в насиживании.

Всеядны - питаются как растительной, так и животной пищей. Кормятся семенами и вегетативными частями растений, мелкими беспозвоночными (водными насекомыми и их личинками, моллюсками), реже мелкой рыбой и падалью. В поисках пищи ходят по мелководью вдоль прибрежных зарослей либо в траве.

Данный вид промыслового значения на территории округа не имеет, учет численности не ведется.

Отряд ржанкообразные (Charadriiformes). Вальдшнеп - Scolopax rusticola (Linnaeus, 1758). Гнездящийся, перелетный вид. На территории автономного округа встречается практически повсеместно. Ареал распространения в Западной Сибири – от 55° до 66° северной широты.

Основной биотоп - старые влажные лиственные или смешанные леса с пустошами и перелесками. Обычно ведёт одиночный образ жизни, хотя иногда сбивается в небольшие свободные группы. Гнездится в густых лиственных либо смешанных лесах, с влажной почвой, часто с густым валежником и подлеском из зарослей малины, черники, различных папоротников и другой низкоярусной растительности. Отдаёт предпочтение

местам вблизи от небольших водоёмов с болотистыми берегами для поиска корма и светлыми сухими опушками и перелесками для отдыха. Редколесье и небольшие фрагментированные участки леса старается избегать.

Во время зимовок держится в аналогичных биотопах, часто кочует в поисках корма. Для вальдшнепа характерна последовательная полигиния, пары образуются лишь на время спаривания.

За сезон самец успевает последовательно спариться с 3 - 4 самками. Для гнезда выбирается глухой участок леса. Гнездо представляет собой небольшое углубление в земле, обычно под кустом или опавшими ветками, выстланное прошлогодними листьями, хвоей, травой или мхом. Кладка состоит из 4 яиц. В случае если первоначальная кладка по какой-либо причине погибает, самка откладывает повторно. Инкубация длится 22 - 24 дня. Самка на гнезде сидит очень плотно и покидает гнездо лишь при непосредственной опасности.

Основу питания составляют дождевые черви, особенно во внегнездовой период, по этой причине птица всегда кормится в местах с хорошим гумусным слоем почвы. Кроме того, питается насекомыми и их личинками, пауками. В меньшей степени употребляет в пищу корма растительного происхождения: нежные побеги трав, ягоды. В период миграции могут охотиться на мелких пресноводных двустворчатых моллюсков и ракообразных. Кормится в сумерки или ночью, неторопливо ступая по лугу или берегу болотца недалеко от леса. В поисках червей и личинок погружает свой длинный клюв в мягкую почву.

Является объектом спортивной охоты. Учет численности данного вида на территории автономного округа не ведется.».

3.2. Пункт 5.2 изложить в следующей редакции:

«5.2. Информация о динамике использования охотничьих ресурсов в округе

Добыча (отлов или отстрел) охотничьих животных на территории Ханты-Мансийского автономного округа – Югры регламентируется законодательством Российской Федерации и Ханты-Мансийского автономного округа – Югры.

Основными целями добычи охотничьих ресурсов на территории автономного округа являются добыча в целях заготовки, производства и продажи продукции охоты и добыча с целью личного потребления продукции охоты (любительская и спортивная охота), широко развита трофейная охота.

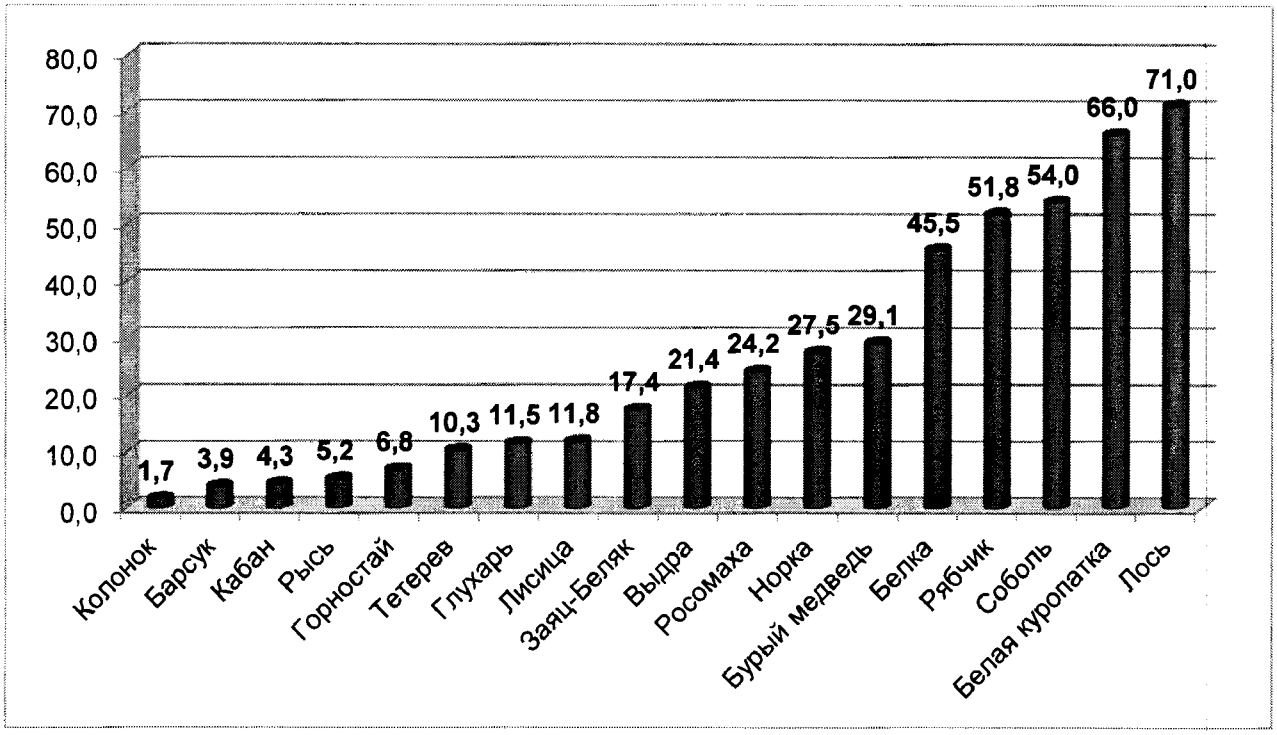

Рис. 5.13. Использование установленного лимита на добычу охотпромысловых животных за 2005 – 2015 гг., %.

Объектами добычи являются копытные животные (лось, в последнее время кабан), медведь, пушные звери (белка, соболь, колонок, норка, лисица, ондатра, горностай и др.), боровая (глухарь, тетерев, рябчик, белая куропатка) и водоплавающая (утки, гуси) дичь.

С целью охраны, сохранения, воспроизводства и регулирования численности охотничьих ресурсов на особо ценные виды устанавливается лимит добычи - объем допустимой годовой добычи охотничьих ресурсов на территории субъекта Российской Федерации. Лимиты определяются на основе численности каждого вида охотничьего ресурса. На основе лимитов в отношении каждого охотничьего угодья (хозяйства) определяются квоты.

Лимиты утверждаются на каждый охотничий сезон (табл. 5.16, 5.17). Анализ использования охотничьих ресурсов Ханты-Мансийского автономного округа – Югры показывает, что их освоение в автономном округе в среднем не превышает 25,7 %, что говорит о высоком уровне недоиспользования охотничьих ресурсов.

С 2010 года перечень охотничьих животных, на который устанавливается лимит добычи, сильно сократился и в настоящее время представлен такими видами, как лось, бурый медведь, соболь, выдра, барсук, рысь.

В отношении охотничьих объектов, на которые не устанавливается лимит, рассчитываются нормы добычи в охотничий сезон на одного охотника.

Нормы допустимой добычи охотничьих ресурсов на территории автономного округа представлены в таблице 5.18.

Динамика добычи основных видов охотничьих ресурсов по сезонам добычи представлена в таблице 5.15, 5.16.

За период 2005 – 2015 год уровень использования пушных видов от установленной нормы изъятия составил (рис. 5.13): белка – 45,5 %, норка – 27,5 %, горностай – 6,8 %, колонок – 1,7 %, выдра – 21,4 %, лисица – 11,8 %, заяц-беляк – 17,4 %, в значительной степени недоосваиваются запасы ондатры, колонка, барсука.

На фоне общего невысокого уровня освоения практически всех видов пушных зверей отмечен заметный рост заготовок соболя. По официальным данным, его добыча в 2015 году составила 3903 штуки, что в 3 раза превышает показатели начала 2000-х годов и соответствует 68 % лимиту. Но, несмотря даже на этот рост, уровень добычи значительно меньше возможной хозяйственной продуктивности. В целом невысокий уровень освоения характерен и для других групп охотничьих ресурсов. Добыча глухаря и тетерева составляет 11,3 % и 10,5 % соответственно от нормы изъятия, рябчика – 51,8 %, белой куропатки – 66,0 %. Недостаточно вовлечены в хозяйственный оборот ресурсы бурого медведя. Единственным видом, освоение которого с учетом нелегальной добычи соответствует хозяйственной продуктивности, является лось.

Таблица 5.15.

Динамика добычи охотничьих животных по сезонам добычи за период 2005-2015 гг.

Вид животного	Объем добычи по сезонам охоты, особей										Сред. объем добычи за 10 лет
	2005-2006	2006-2007	2007-2008	2008-2009	2009-2010	2010-2011	2011-2012	2012 - 2013	2013 - 2014	2014 - 2015	
Лось	479	646	626	920	616	584	361	291	307	372	520
Бурый медведь	48	82	83	108	85	100	48	73	73	158	86
Соболь	3186	4817	2769	5464	6233	3991	5396	4079	3655	3903	4349
Выдра	23	47	50	42	45	14	1	3	3	7	24
Росомаха	8	23	21	28	43	0	8	11	5	18	17
Рысь	0	0	0	1	5	1	0	1	0	4	1
Норка	338	740	663	756	958	181	13	45	0	150	384
Лисица	81	-	246	288	750	184	192	361	28	190	258
Колонок	1	-	8	6	5	0	0	0	5	21	5
Горностай	41	-	45	311	400	0	0	10	0	0	90
Белка	9535	-	38225	18268	20383	4217	3482	4175	612	7452	11817
Заяц-беляк	1762	-	14550	894	1200	698	966	1033	734	1046	2543
Ондатра	2768	-		6809	16981	4722	506	3815	129	3449	4897
Барсук	17	3	4	12	12	3	6	6	5	13	8
Волк	9	10	6	12	29	7	11	11	6	32	13
Глухарь	4427	3799	2353	1309	4241	1386	2669	-	8102	2518	3423
Тетерев	7924	8341	2551	4427	10909	2826	4467	-	10210	6501	6462
Рябчик	20248	-	45820	12213	17156	3171	7662	-	14625	8093	16124
Белая куропатка	16753	-	18240	7939	9402	1627	3868	-	21344	5992	10646
Утки речные и нырковые	91257	24032	33670	86281	23133	20964	41861	-	42850	47427	45719
Гуси	1686	678	686	1004	187	132	1055	-	2423	1006	984

Таблица 5.16.

Утвержденные лимиты добычи и их освоение на территории Ханты-Мансийского автономного округа – Югры за период 2005 – 2009 гг.

Вид животного	сезон охоты 2005 - 2006				сезон охоты 2006 - 2007				сезон охоты 2007 - 2008				сезон охоты 2008 - 2009				сезон охоты 2009 - 2010			
	численность, шт.	лимит изъятия, шт.	добыча, шт.	Процент добычи от лимита	численность, шт.	лимит изъятия, шт.	добыча, шт.	Процент добычи от лимита	численность, шт.	лимит изъятия, шт.	добыча, шт.	Процент добычи от лимита	численность, шт.	лимит изъятия, шт.	добыча, шт.	Процент добычи от лимита	численность, шт.	лимит изъятия, шт.	добыча, шт.	Процент добычи от лимита
Лось	21740	700	479	68,4	24855	800	646	80,8	24384	1045	626	59,9	20400	1400	920	65,71	19586	800	920	115,00
Кабан																				
Бурый медведь	3344	200	48	24,0	-	250	82	32,8	4290	198	83	41,9	4140	280	108	38,57	4630	200	108	54,00
Соболь	45909	5500	3168	57,6	46034	6000	4817	80,3	45724	6264	2769	44,2	45400	8000	5464	68,30	56658	8000	5464	68,30
Выдра	3500	76	23	30,3	3760	312	47	15,1	3860	122	50	41,0	3850	150	42	28,00	4430	100	42	42,00
Барсук																				
Росомаха	694	90	8	8,9	714	90	23	25,6	1094	90	21	23,3	880	80	28	35,00	1689	100	28	28,00
Рысь	139	10	1	10,0	187	10	0	0,0	236	14	0	0,0	180	20	1	5,00	314	20	1	5,00
Норка	15890	2400	338	14,1	16250	2400	740	30,8	17370	2160	663	30,7	14770	2400	756	31,50	15050	2500	756	30,24
Лисица	27770	2900	81	2,8	12243	2900			12895	1200	246	20,5	15200	2000	288	14,40	15975	3000	288	9,60
Колонок	1920	800	1	0,1	1969	800			1743	450	8	1,8	1180	250	6	2,40	2398	250	6	2,40
Горностай	29050	2000	41	2,1	23275	2000			38898	2700	45	1,7	18100	2800	311	11,11	23898	2500	311	12,44
Белка	361580	50000	9535	19,1	387160	50000			361949	42500	38225	89,9	345200	50000	18268	36,54	391329	50000	18268	36,54
Заяц-Беляк	107691	19000	1762	9,3	136110	19000			150258	27000	14550	53,9	146800	30000	894	2,98	138904	25000	894	3,58
Глухарь	277900	32000	4427	13,8	284275	27900	3799	13,6	342614	25500	2353	9,2	282600	26000	1309	5,03	164674	17000	1309	7,70
Тетерев	949000	55500	7924	14,3	950910	56800	8341	14,7	1234703	59500	2551	4,3	1445400	60000	4427	7,38	933519	49000	4427	9,03
Рябчик	84600	43000	29548	68,7	513870	41000			603876	51000	45820	89,8	610200	50000	12213	24,43	788730	50000	12213	24,43
Белая куропатка	1205400	14500	20248	139,6	1969440	9900			1344418	25500	18240	71,5	1612200	30000	7939	26,46	1200262	30000	7939	26,46

Таблица 5.17.

Утвержденные лимиты добычи и их освоение на территории Ханты-Мансийского автономного округа – Югры за период 2010 – 2015 года

Вид животного	сезон охоты 2010 - 2011				сезон охоты 2011 - 2012				сезон охоты 2012 - 2013				сезон охоты 2013 - 2014				сезон охоты 2014 - 2015			
	численность, шт.	лимит изъятия, шт.	добыча, шт.	процент добычи от лимита	численность, шт.	лимит изъятия, шт.	добыча, шт.	процент добычи от лимита	численность, шт.	лимит изъятия, шт.	добыча, шт.	процент добычи от лимита	численность, шт.	лимит изъятия, шт.	добыча, шт.	процент добычи от лимита	численность, шт.	лимит изъятия, шт.	добыча, шт.	процент добычи от лимита
Лось	18075	800	587	73,4	17425	573	483	84,3	22619	579	291	50,3	24312	561	299	53,3	19917	631	372	59,0
Бурый медведь	5360	300	106	35,3	5200	350	48	13,7	7378	404	73	18,1	7524	664	73	11,0	6002	720	158	21,9
Соболь	39243	8000	5548	69,4	47484	12383	5396	43,6	45679	11392	4079	35,8	35662	10595	3655	34,5	37435	10278	3903	38,0
Выдра	3800	50	14	28,0	4170	143	1	0,7	3450	119	3	2,5	767	61	3	4,9	2003	33	7	21,2
Барсук	83910	300	22	7,3	2020	250	6	2,4	8176	291	6	2,1	12506	816	5	0,6	4294	189	13	6,9
Рысь	226	10	1	10,0	200	6	0	0,0	176	1	0	0,0	125	8	0	0,0	185	18	4	22,2
Кабан	320	50	3	6,0	500	55	3	5,5	500	74	2	2,7	1998	262	8	3,1	лимит добычи не устанавливается			
Глухарь	165966	12000	2370	19,8	лимит добычи не устанавливается															
Тетерев	759719	38000	4502	11,8																

Таблица 5.18.

Нормы допустимой добычи некоторых видов охотничьих ресурсов, в отношении которых не устанавливается лимит добычи в охотничьих угодьях Ханты-Мансийского автономного округа – Югры

Наименование вида (группы видов) охотничьих ресурсов	Норма добычи (особей) на 1 охотника	
	Любительская охота	Промысловая охота
Росомаха	1 в сезон охоты	1 в сезон охоты
Куница	1 в сезон охоты	5 в сезон охоты
Норка американская	3 в сезон охоты	10 в сезон охоты
Горностай	15 в сезон охоты	50 в сезон охоты
Колонок	3 в сезон охоты	10 в сезон охоты
Лисица	3 в сезон охоты	10 в сезон охоты
Песец	2 в сезон охоты	30 в сезон охоты
Волк	не устанавливается	не устанавливается
Заяц-беляк	5 в сезон охоты	20 в сезон охоты
Белка	50 в сезон охоты	1000 в сезон охоты
Ондатра	50 в сезон охоты	1000 в сезон охоты
Глухарь (в весеннюю охоту – самцы)	весенняя охота - 1 в сезон; летне-осенняя охота, осенне-зимняя охота - 2 в сезон	летне-осенняя охота, осенне-зимняя охота - 20 в сезон
Тетерев (в весеннюю охоту – самцы)	весенняя охота - 2 в сезон; летне-осенняя охота, осенне-зимняя охота - 5 в сезон	летне-осенняя охота, осенне-зимняя охота - 50 в сезон
Белая куропатка	2 в день охоты	5 в день охоты
Рябчик	2 в день охоты	5 в день охоты
Вальдшнеп	2 в день охоты	не устанавливается
Гусь (белолобый гусь)	весенняя охота - 1 в день; летне-осенняя охота - 1 в день	не устанавливается
Утки (в весеннюю охоту - селезни)	весенняя охота - 3 в день; летне-осенняя охота - 4 в день	не устанавливается
Кулики	5 в день охоты	не устанавливается
Кабан	1 в сезон охоты	1 в сезон охоты
Серая ворона	не устанавливается	не устанавливается

Лось является ценным видом промысловой и трофейной охоты. Используется мясо, в качестве трофеев ценными являются рога, шкура, голова. Среднегодовой объем добычи лося на территории автономного округа за последние 10 лет составляет 520 голов в год (рис. 5.14). Установленный лимит изъятия в среднем составляет 3,7 % от популяции, в десятилетний период официально фиксировалась добыча от 479 до 920 голов.

Медведь, самый крупный хищник тайги, имеет важное хозяйственное значение. У хантов этот зверь считается священным животным. В прошлом добыча его обычно была результатом коллективной охоты и сопровождалась ритуальным праздником. В настоящее время основные мотивы охоты на этого зверя - получение трофейной шкуры и ценной мясной продукции.

Лекарственное значение имеют жир и желчь медведя. Высоко ценятся медвежьи шкуры, которые в заготовки, как правило, не поступают.

Рис. 5.14. Динамика добычи лося по сезонам добычи за 2005 – 2016 гг., шт.

Среднемноголетний объем добычи на территории округа составляет 86 голов/год (рис. 5.15), максимальное число добычи зафиксировано в сезоне 2014 – 2015 годов, когда было добыто 158 особей.

Установленный лимит изъятия за десятилетие – 6,6 %, сложившаяся норма изъятия – 29,1 %.

Рис. 5.15. Динамика добычи медведя по сезонам добычи за 2005 – 2015 гг., шт.

Соболь является ценнейшим объектом пушного промысла в регионе. Соболиный промысел имеет важное экономическое значение в жизни хантов и русских охотников-промысловиков.

Максимальный уровень добычи за исследуемый период составил 6233 особи (сезон 2009 – 2010 гг), средний уровень добычи составляет 4349 штук в год (рис. 5.16). Установленный лимит изъятия в среднем по Ханты-Мансийскому автономному округу - Югре составляет 19,9 % от численности популяции.

Уровень освоения лимитов изъятия за 10 лет составляет 54 %.

Рис. 5.16. Динамика добычи соболя по сезонам добычи за 2005 – 2016 гг., шт.

Добыча росомахи чаще носит случайный характер и особого хозяйственного значения не имеет, является объектом трофейной охоты. Средний уровень добычи зверя в угодьях округа за последние 10 лет составил 17 голов в год (рис. 5.17), достигнув максимума в сезоне 2010 года 43 особи. В соответствии с принятым постановлением Правительства Ханты-Мансийского автономного округа – Югры от 18.08.2011 № 307-п «О нормах допустимой добычи охотничьих ресурсов, в отношении которых не устанавливается лимит добычи в охотничьих угодьях Ханты-Мансийского автономного округа – Югры, и нормах пропускной способности охотничьих угодий в Ханты-Мансийском автономном округе – Югре» с 2010 года в отношении росомахи установлена норма добычи на 1 охотника – 1 особь в сезон охоты.

Рис. 5.17. Динамика добычи росомахи по сезонам добычи за 2005 – 2015 гг., шт.

Специальной охоты на рысь не ведётся. Добыча зверей в районе чаще носит случайный характер, и в заготовки их шкуры не поступают. Объемы добычи невелики и исчисляются единицами при среднемноголетнем показателе 1 особь в год (рис. 5.18).

Рис. 5.18. Динамика добычи рыси по сезонам добычи за 2005 – 2015 гг., шт.

Выдра является ценным объектом промысловой и любительской охоты. Особо высоко ценится мех выдры. Ее роль как пушного вида в

регионе в прошлом была существенна. В настоящее время в заготовки шкурки практически не поступают.

Коренные жители используют мех выдры при изготовлении национальной одежды. Средний объем добычи выдры в угодьях округа составляет 24 головы в год (рис. 5.19).

Установленный лимит изъятия в среднем составляет 3,8 % от популяции, и в десятилетний период официально фиксировалась добыча от 1 до 50 голов. Уровень освоения лимитов изъятия за 10 лет составил 21,4 %.

Рис. 5.19. Динамика добычи выдры по сезонам добычи за 2005 – 2015 гг., шт.

Норка является ценным видом промысловой и любительской охоты, наиболее ценен мех. В настоящее время ведётся ограниченный промысел зверьков данного вида.

Среднемноголетний уровень добычи данного вида ресурса составляет 384 головы в год (рис. 5.20).

Рис. 5.20. Динамика добычи норки по сезонам добычи за 2005 – 2015 гг., шт.

Добыча норки отличается вариабельностью, достигнув максимума в 2010 году – 958 штук, основная причина такого явления - спрос на шкурки и активность заготовителей. Норма добычи для любительской охоты составляет 3 особи за сезон, для промысловой охоты - 10 особей на одного охотника в сезон.

Лисица всегда являлась важным объектом промысла, особенно для коренного населения, так как её мех пользовался высоким спросом. В последнее время спрос на шкурки лисицы упал, соответственно и снизилось внимание к этому виду со стороны местных охотников. Среднегодовой уровень добычи данного вида ресурса за последнее десятилетие составил 258 штук в год (рис. 5.21). Установленный лимит изъятия в среднем по Ханты-Мансийскому автономному округу - Югре составляет 15% от популяции. Уровень освоения лимитов изъятия за 10 лет составлял 11,8 %. С 2011 года установлена норма добычи лисицы для любительской охоты, она составляет 3 особи за сезон, для промысловой охоты - 10 голов.

Горностай в прошлом являлся важным пушным видом. Теперь значение горностая как объекта пушного промысла невелико, и в заготовки поступает несколько десятков шкурок в год. Средний объем добычи данного вида ресурса за последние 10 лет составил 90 штук в год (рис. 5.22).

С 2011 года установлена норма добычи горностая: для любительской охоты она составляет 15 особей за сезон, для промысловой охоты - 50 особей на одного охотника.

Добыча колонка, как и его численность на территории автономного округа невелика, поэтому значение его в пушном промысле несущественно. Среднегодовой объем добычи в угодьях автономного округа за последние 10 лет не превышает 5 особей (рис. 5.23).

Установленная норма добычи колонка для любительской охоты составляет 3 особи за сезон, для промысловой охоты - 10 особей на 1 охотника.

Рис. 5.21. Динамика добычи лисицы по сезонам добычи за 2005 – 2015 гг., шт.

Барсук - промысловый вид, но значение его в охотничьем хозяйстве округа из-за общей низкой численности и мозаичного распространения невелико. Наиболее ценен у барсука целебный жир, используются также мясо и шкура.

Среднегодовой объем добычи данного вида ресурса составляет 8 штук в год (рис. 5.24).

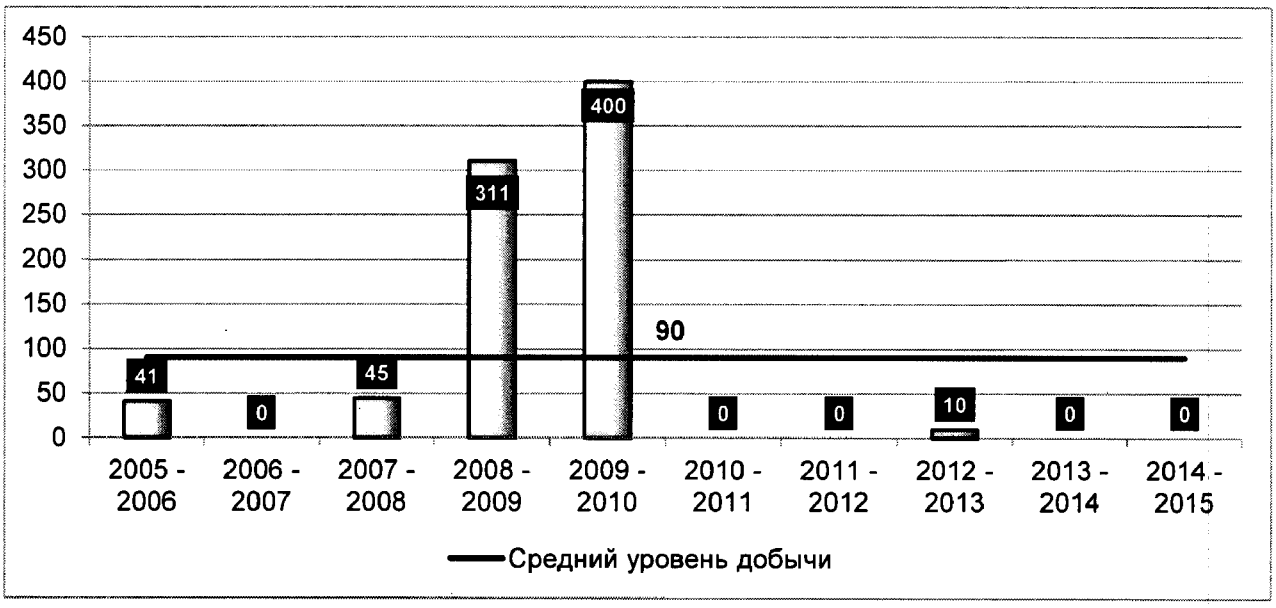

Рис. 5.22. Динамика добычи горностая по сезонам добычи за 2005 – 2015 гг., шт.

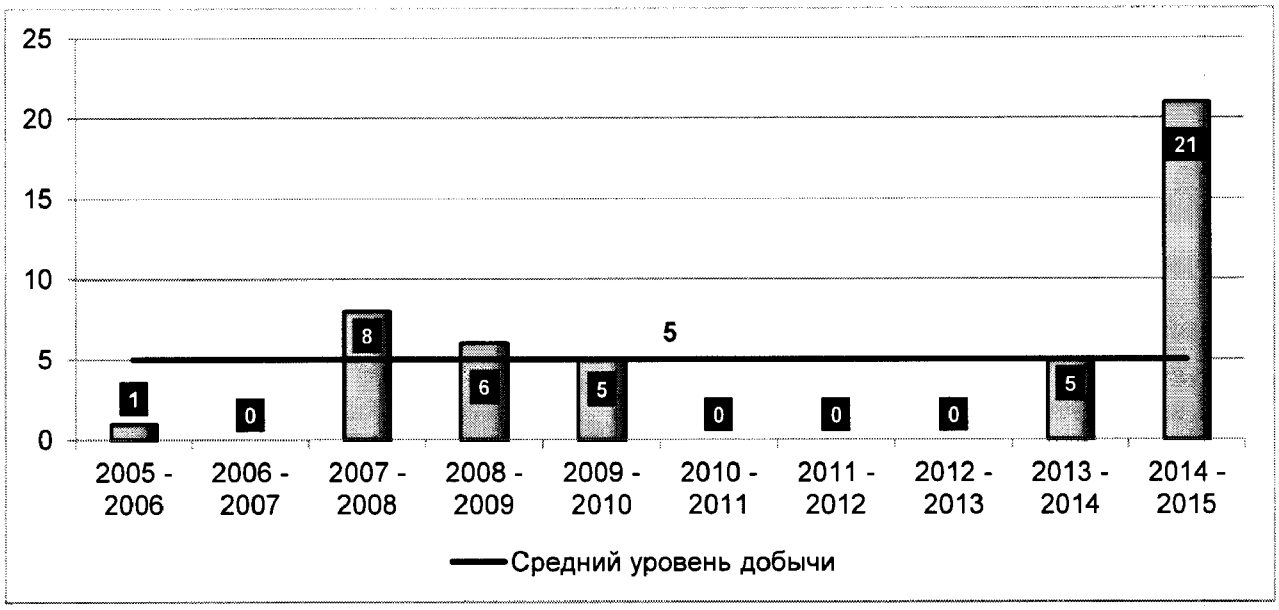

Рис. 5.23. Динамика добычи колонка по сезонам добычи за 2005 – 2015 гг., шт.

Рис. 5.24. Динамика добычи барсука по сезонам добычи за 2005 – 2015 гг., шт.

Волк в угодьях округа немногочислен, как и его добыча. Особой промысловой ценности не представляет. Добыча волка чаще носит случайных характер. Основную ценность составляет мех. Является объектом трофейной охоты.

Среднегодовой объем зверя в округе составляет 13 штук в год (рис. 5.25), в сезон охоты 2014 - 2015 года было добыто максимальное количество особей за последние 10 лет - 32 штуки. В отношении волка не устанавливается норма допустимой добычи.

Рис. 5.25. Динамика добычи волка по сезонам добычи за 2005 – 2015 гг., шт.

Заяц-беляк является важным объектом любительской охоты. Добыча ведется в основном для личного потребления как местным аборигенным населением, так и охотниками-любителями. Среднегодовой объем добычи данного вида ресурса составляет 2543 штук в год (рис. 5.26). Максимальный уровень добычи за период составил 14550 особей (сезон 2007 – 2008 гг). Установленный ранее лимит изъятия в среднем по Ханты-Мансийскому автономному округу - Югре составлял 17,6 % от популяции. Уровень освоения лимитов изъятия за 10 лет - в среднем 17,4 %. Установленная норма добычи зайца-беляка для любительской охоты составляет 5 особей за сезон, для промысловой охоты - 20 особей на одного охотника в сезон.

Рис. 5.26. Динамика добычи зайца-беляка по сезонам добычи за 2005 – 2015 гг., шт.

В хозяйственном отношении белка является важным объектом промысловой охоты. В недалёком прошлом белка была основным

охотничьим видом, обеспечивающим существование коренного населения региона. В настоящее время значение этого вида существенно снизилось. Среднегодовой объем добычи данного вида составляет около 11,8 тысяч штук в год (рис. 5.27), максимальные пики добычи белки наблюдались в сезоны 2007-2008 и 2009-2010 годах. Установленная норма добычи белки для любительской охоты составляет 50 особей за сезон, для промысловой охоты - 1000 особей на 1 охотника.

Рис. 5.27. Динамика добычи белки по сезонам добычи за 2005 – 2015 гг., шт.

Ондатра является ценным объектом промысловой охоты. В настоящее время в округе промысел и заготовки ондатры носят неорганизованный характер, и ресурсы вида в регионе явно недоиспользуются. Резкое снижение объёмов добычи произошло в первую очередь в связи с падением спроса на ондатровые шкурки. Среднегодовой объем добычи ондатры в угодьях округа составляет 4897 штук в год (рис. 5.28), а в сезон охоты 2009-2010 года было добыто максимальное количество особей - 16981 штук. В настоящее время определена норма допустимой добычи, которая составляет для любительской охоты 50 особей за сезон, для промысловой охоты - 1000 особей на охотника.

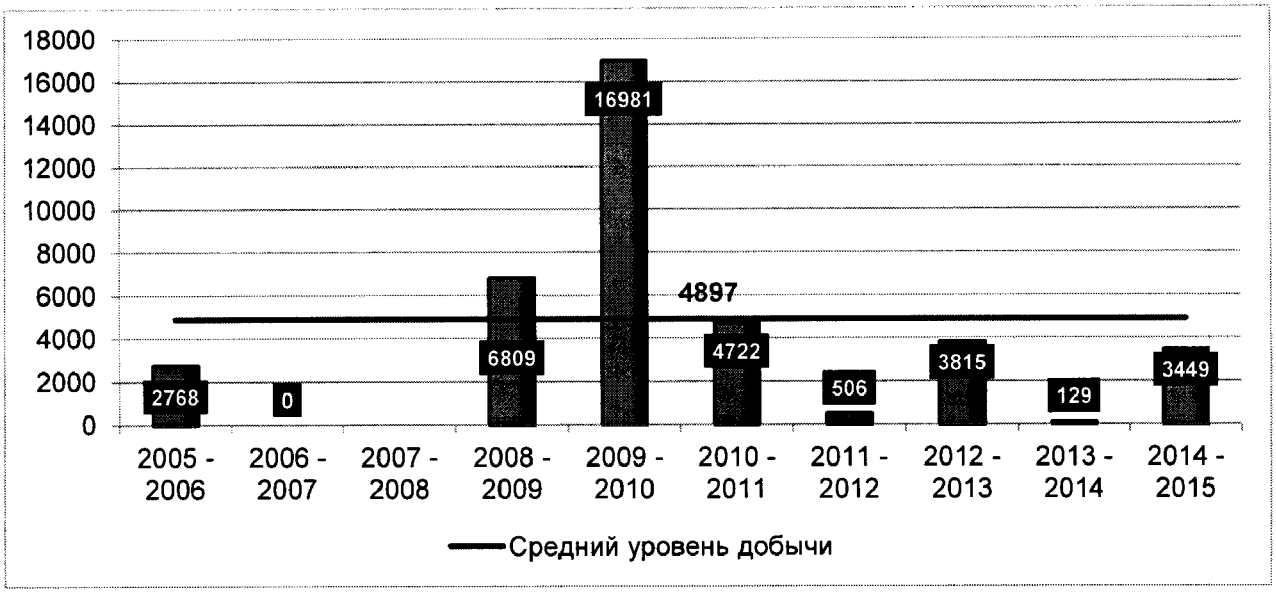

Рис. 5.28. Динамика добычи ондатры по сезонам добычи за 2005 – 2015 гг., шт.

Боровая дичь на территории округа является ценным объектом промысла. Наибольший интерес как в отношении промысловой, так и любительской охоты представляют глухарь, тетерев, рябчик и белая куропатка. Кроме того, глухарь и тетерев являются объектами трофейной охоты. Средняя численность добычи в угодьях автономного округа глухаря составляет 3423 штук в год, тетерева – 6462 штук в год, рябчика – 16124 штук в год и белой куропатки – 10646 штук в год (рис. 5.29, 5.30). Анализ данных по добыче боровой дичи показывает вариабельность показателей по годам и невысокий уровень освоения охотничьих ресурсов. Уровень освоения лимитов добычи в среднем за 10 лет составил: глухарь -11,5 %, тетерев -10,3 %, рябчик – 51,8 %, белая куропатка – 66 %. До 2011 года для глухаря и тетерева устанавливались лимиты добычи, которые составляли 9,3 % и 5,2 % от популяции. С сезона охоты 2011 – 2012 годов для всей боровой дичи устанавливается сезонный или дневной лимит добычи, таблица 5.19.

Водоплавающая дичь является основным объектом любительской охоты. Наибольший интерес вызывают утки речные (кряква, шилохвость, чирок-трескунок, чирок-свистунок, свиязь, широконоска, серая утка), утки нырковые (чернеть хохлатая, гоголь, луток, красноголовый нырок, большой крохаль, турпан, синьга) и гуси.

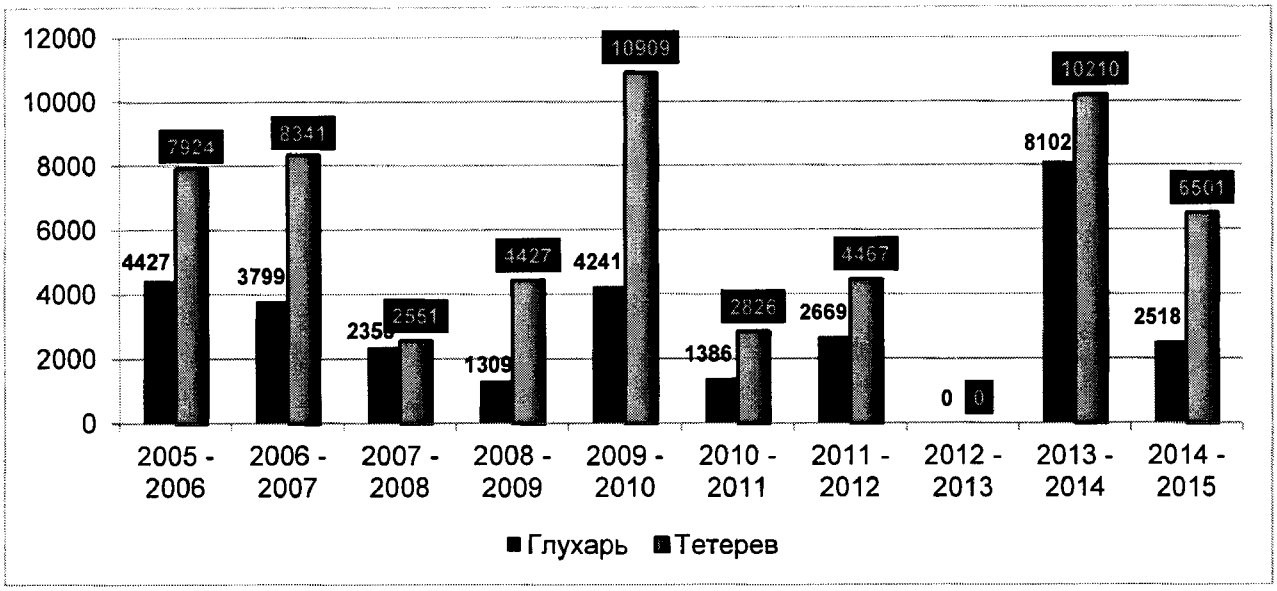

Рис. 5.29. Динамика добычи глухаря и тетерева по сезонам добычи за 2005 – 2015 гг., шт.

Рис. 5.30. Динамика добычи рябчика и белой куропатки по сезонам добычи за 2005 – 2015 гг., тыс. шт.

Среднегодовой объем добычи уток составляет чуть более 45 тысяч штук в год, а гусей 984 штук в год (рис. 5.31 и 5.32). Уровень добычи водоплавающих сильно колеблется по годам. Это связано как с социально-экономическими причинами, так и природно-климатическими условиями сложившимися в отдельные годы. Другая сторона этого процесса достоверность и точность учета. Зачастую сведения по добыче дичи берутся экспертно, не опираясь на реальное положение дел.

В соответствии с принятым постановлением Правительства Ханты-Мансийского автономного округа – Югры от 18.08.2011 № 307-п «О нормах допустимой добычи охотничьих ресурсов, в отношении которых не устанавливается лимит добычи в охотничьих угодьях Ханты-Мансийского

автономного округа – Югры, и нормах пропускной способности охотничьих угодий в Ханты-Мансийском автономном округе – Югре» в отношении уток и гусей установлена норма добычи на 1 охотника-любителя. Для гуся (белолобый гусь) - 1 особь в день охоты. Для уток: весенняя охота - 3 особи в день, в летне-осеннюю охоту - 4 особи в день.

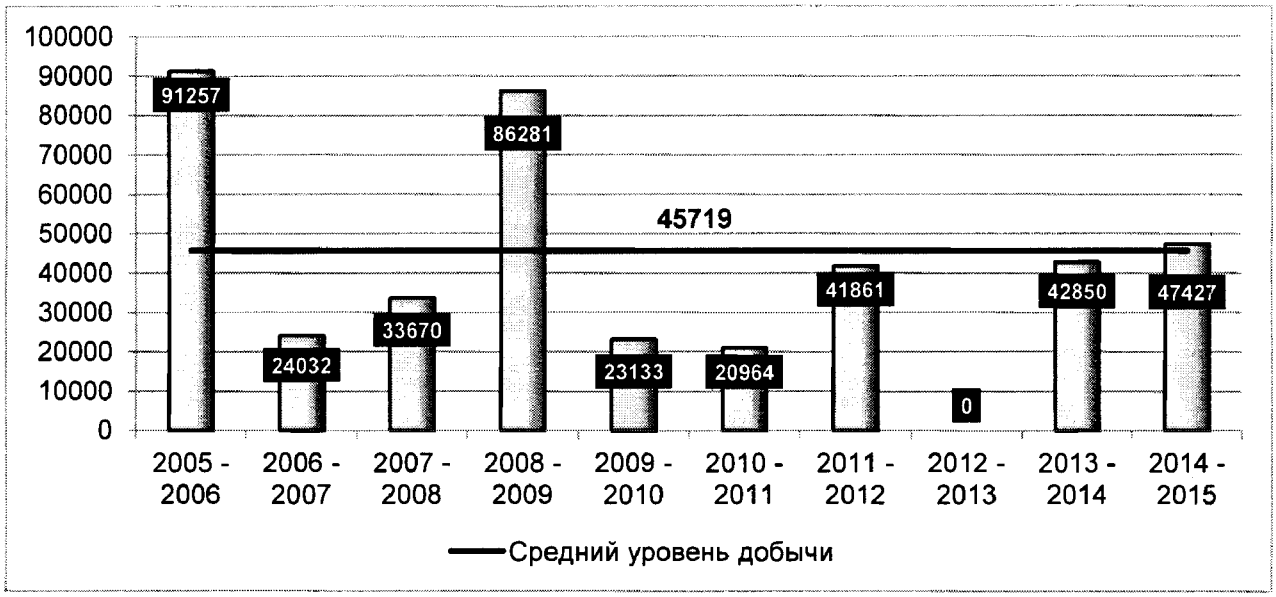

Рис. 5.31. Динамика добычи уток по сезонам добычи за 2005 – 2015 гг., тыс. шт.

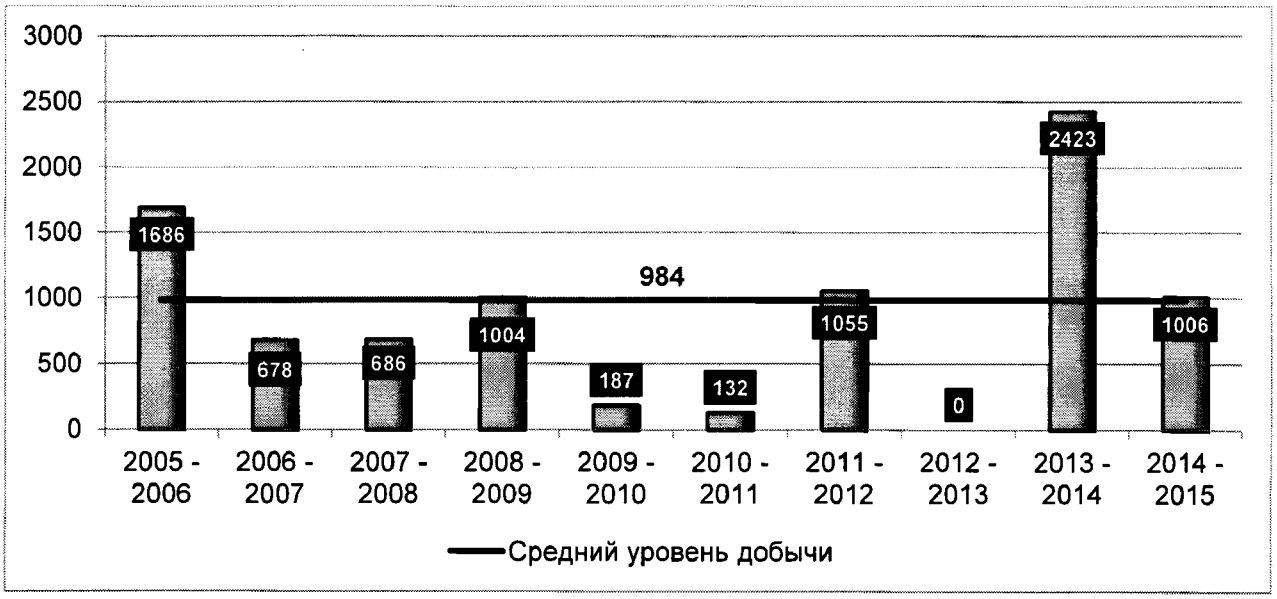

Рис. 5.32. Динамика добычи гусей по сезонам добычи за 2005 – 2015 гг., шт.

Получение адекватных оценок запасов охотничье-промысловых животных, а также реальных цифр по добыче является приоритетной задачей. Используемый в настоящее время основной способ учета численности – зимний маршрутный учет – имеет определенные теоретические недостатки и при существующей практике учета дает сравнительно высокую статистическую ошибку, что само по себе не позволяет вести научно-обоснованное хозяйство.».

4. В разделе 6:

4.1. Пункт 6.3 изложить в следующей редакции:

«6.3. Информация о выделении зон, планируемых для создания охотничьих угодий

В Федеральном законе № 209-ФЗ дано правовое определение охотничьих угодий (статья 7), при этом угодья подразделяются на закрепленные и общедоступные. В этой же статье закрепляется территориальный минимум для общедоступных охотничьих угодий – 20% от общей площади охотничьих угодий субъекта Российской Федерации.

Для целей регионального охотустройства также установлен показатель максимальной площади охотничьих угодий, который для Ханты-Мансийского автономного округа определен на уровне 1 млн. га. (приказ Министерства природных ресурсов и экологии Российской Федерации от 18 мая 2012 года № 137 «Об установлении максимальной площади охотничьих угодий, в отношении которых могут быть заключены охотхозяйственные соглашения одним лицом или группой лиц, за исключением случаев, предусмотренных частью 31 статьи 28 Федерального закона «Об охоте и о сохранении охотничьих ресурсов и о внесении изменений в отдельные законодательные акты Российской Федерации».

1) Выделение планируемых зон для создания общедоступных охотничьих угодий.

Принципы организации общедоступных охотничьих угодий базируются на их роли в обеспечении равнодоступности для граждан, дающее возможность реализовать право выбора на охоту. Не менее значимым является и роль общедоступных угодий на территории в качестве составляющей системы рационального использования и охраны природных ресурсов.

- Выделение общедоступных угодий не менее 20% территории, в каждом муниципальном районе Ханты-Мансийского автономного округа – Югры (тем самым обеспечивается равная возможность для всех охотников).
- Общедоступные угодья должны быть расположены вокруг или примыкать к городам или районным центрам, что решает вопрос фактической доступности данных угодий для большинства охотников района (так как значительная часть охотников проживает в городах).
- Типологическая структура общедоступных охотничьих угодий отражает аналогичную характеристику угодий по муниципальному району в целом. Соблюдение данного условия позволяет обеспечить в общедоступных угодьях возможность охотится на все виды животных, что позволит гражданам получить доступ ко всем видам охоты. Общедоступные охотничьи угодья должны играть важную

роль в региональной системе рационального природопользования. То есть общедоступные угодья, учитывая их значительную площадь, должны использоваться и как эффективный инструмент управления природными ресурсами и животным миром в частности.

- Границы общедоступных угодий должны проходить по выраженным на местности объектам (автодорогам, рекам, ЛЭП, лесным кварталам, просекам и т.д.), что способствует их натурному описанию и обозначению на местности.
- Общедоступные охотничьи угодья в районах способны полностью функционировать в качестве самостоятельного охотничьего хозяйства. Для этого необходимо выделение финансовых средств для реализации биотехнических мероприятий, охрану угодий и управления ресурсами.

2) Выделение планируемых зон для создания закрепленных охотничьих угодий.

Необходимо отметить что в настоящий момент на территории Ханты-Мансийского автономного округа – Югры имеются 127 закрепленных охотничьих угодий, которые занимают 20572803,49 га или 42,2 % от фонда охотничьих угодий округа. Поэтому выделение планируемых зон для создания закрепленных охотничьих угодий будет носить локальный характер. Выделение охотничьих угодий основывается на законодательных нормативах, принципах рационального природопользования и хозяйственной целесообразности.

- Законодательные нормативы определяют максимальную площадь охотничьего угодья (1000 тыс. га), а также процедуру изъятия территории закрепленного охотугодья для выделения общедоступных угодий. В настоящее время на территории автономного округа уже существуют ранее организованные охотничьи хозяйства, срок действия долгосрочных лицензий на охотпользование истечет лишь к концу периода разработанной схемы. Следовательно, на 10-летний этапный период нет юридических оснований пересмотра границ данных угодий, и они остаются в неизменном виде. Пересмотр границ закрепленных охотничьих хозяйств возможен, если выявлены нарушения законодательства Российской Федерации, при попадании угодий на особо охраняемые природные территории (водно-болотные угодья, ТТП).
- Рациональное природопользование основано на воспроизводственном потенциале ресурсов. В округе ими являются особо охраняемые природные территории (ООПТ) и участки с запретом охоты.
- В округе выделены территории традиционного природопользования (ТТП), правовой режим которых относит их к

особо охраняемым территориям регионального значения. На данных территориях без непосредственного участия пользователей угодья не проектируются зоны для выделения охотничьих угодий (закрепленные охотугодья).

- Территориальная достаточность. Угодье должно иметь оптимальную площадь, позволяющую вести экономически рентабельное хозяйство. То есть площадь хозяйства должна обеспечить хозяйственную целесообразную территориальную пропускную способность (посещаемость охотниками) и, как следствие, экономическую эффективность данного охотничьего хозяйства. В таежной зоне считаем обоснованным введение минимальной площади охотхозяйства. По нашим расчетам она должна быть не менее 87 тысяч гектар (среднемноголетняя площадь угодий на 1 лося - 2.6 тысяч гектара, норматив допустимого изъятия - 3%), что позволит эффективно использовать охотресурсы и получить квоты на добычу 1 лося.

3) Выделение закреплённых зон территорий традиционного природопользования (ТТП).

Ханты-Мансийский автономный округ – Югра является исконным местом проживания коренных малочисленных народов ханты, манси и ненцев. Территории традиционного природопользования коренных малочисленных народов Севера регионального значения в Ханты-Мансийском автономном округе - Югре - особо охраняемые территории регионального значения, образованные для ведения традиционного природопользования и традиционного образа жизни коренных малочисленных народов Севера субъектами права традиционного природопользования. В автономном округе регистрация территорий ТТП производится в соответствии с постановлениями Правительства Ханты-Мансийского автономного округа – Югры от 1 июля 2008 года № 140-п «О Реестре территорий традиционного природопользования коренных малочисленных народов Севера регионального значения в Ханты-Мансийском автономном округе – Югре», от 10 апреля 2002 года № 192-п «О территориях традиционного природопользования».

Белоярский район. Земельный фонд района складывается из земель лесного фонда (Белоярское лесничество), земель запаса, земель сельскохозяйственного назначения, земель населенных пунктов, земель водного фонда. Общий фонд земель района – 4164,6 тысяч гектар.

На территории района находятся Природный парк «Нумто» и заказник «Сорумский» с охранной зоной, памятник природы регионального значения «Система озера Ун-Новыинклор», а также в пойменной части реки Оби расположено «Нижнее Двуобье» - водно-болотное угодье

международного значения. Общая площадь особо охраняемых природных территорий района составляет 716,1 тысяч гектар или 27,7 % территории района (табл. 3.2).

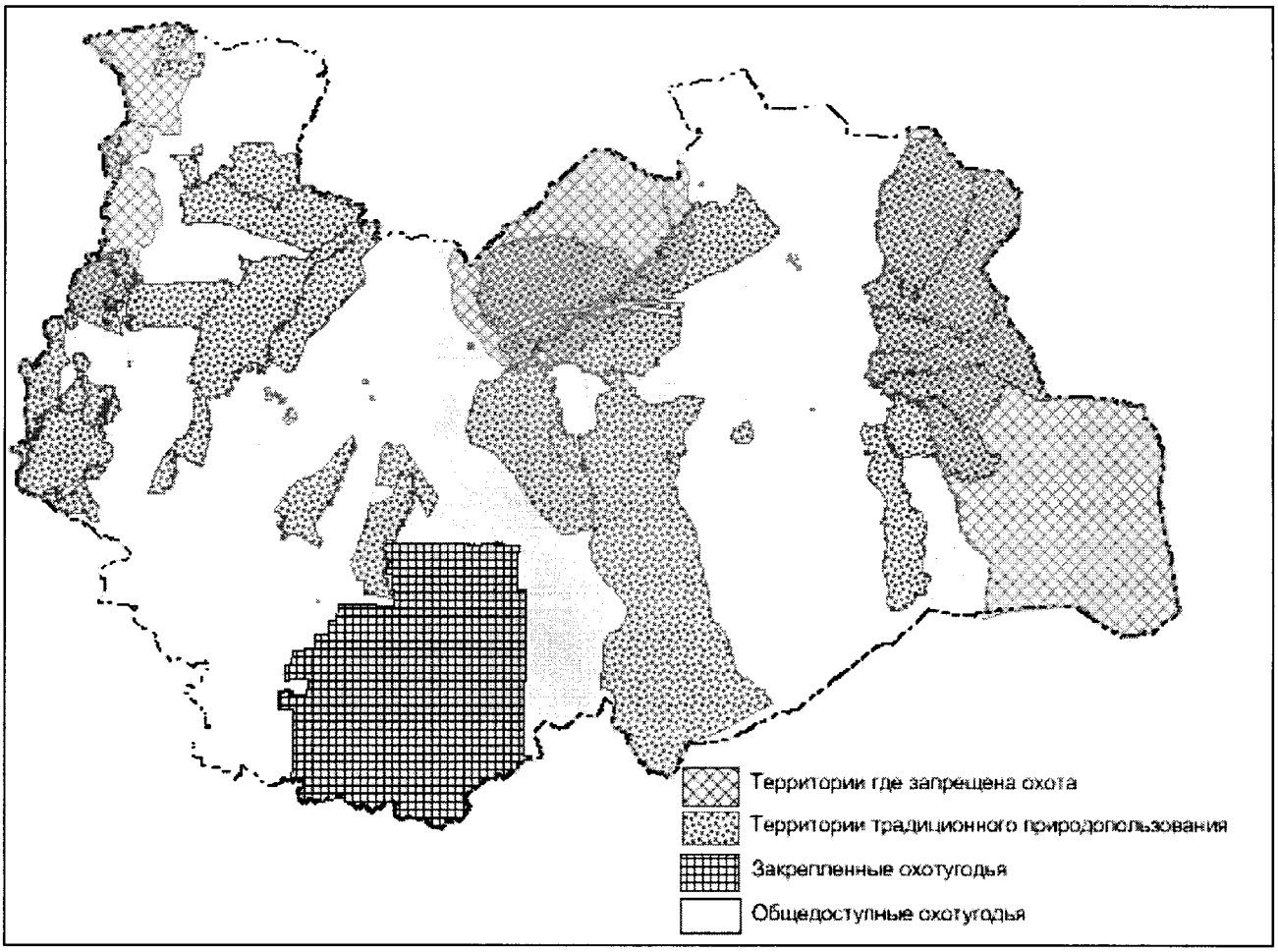

Рис. 6.1. Схема размещения категорий охотничьих угодий Белоярского района

Территории традиционного природопользования в районе находятся на землях лесного фонда и землях запаса, 34 родовых и общинных угодий занимают 29.8% территории района.

Запрет охоты установлен постановлением Правительства Ханты-Мансийского автономного округа – Югры от 29 октября 2010 года № 277-п «Об установлении запрета охоты в отдельных общедоступных охотничьих угодьях, расположенных на территории Белоярского, Берёзовского, Нижневартовского и Октябрьского районов Ханты-Мансийского автономного округа – Югры» на охранной зоне «Ванзеватская», площадь которой составляет 42 086 гектар. Земли населенных пунктов, на которых запрещена охота, составляют 0,2% территории Белоярского района.

Закрепленное охотничье угодье (охотхозяйственным соглашением № 53-АУ от 30.06.2015, победитель аукциона № 3 от 17.06.2015) у ООО «Клады Сибири» составляет 383 138 гектар, это 9.2 % территории района.

Общедоступные охотничьи угодья Белоярского района сформированы на территориях, где разрешена охота и отсутствуют ТТП

(табл. 6.7, 6.8 и рис. 6.3). Общая площадь общедоступных охотничьих угодий составляет 1 973.7 тысяч гектар, или 47,3 % территории района.

Площадь территорий с запретом охоты в районе составляет 1138,1 тысяч гектар (с учетом фактической площади природного парка «Нумто» и части территории водно-болотного угодья).

Итоговая структура закрепленных и общедоступных охотугодий приведена на диаграмме (рис. 6.2).

Необходимо отметить, что часть территорий взаимно перекрывается, это относится к ООПТ, ТТП, закрепленным охотугодьям, поэтому итоговая площадь меньше арифметической суммы площадей.

Таблица 6.7.

Структура распределения территории Белоярского района на закрепленные и общедоступные охотничьи угодья

Угодья	Площадь, тыс. га	По данным ГИС, с учётом перекрытий	
		Площадь, тыс.га	%
Закрепленные охотничьи угодья	383,1	383,1	9,2
Территории с запретом охоты	1070,4	1045,9	25,1
Территории традиционного природопользования	1215,8	761,9	18,3
Общедоступные охотничьи угодья (без ограничений)	1973,7	1973,7	47,4
Общая площадь района		4164,6	100,0

Доступность охотничьих угодий. Район относится к числу муниципальных образований со слаборазвитой транспортной инфраструктурой, в среднем плотность автодорог 0.08 км/км^2, а плотность населения - 0.08 чел на км^2. Только в зимнее время населенные пункты связаны сетью зимников, в летнее время постоянно действующая автодорога только одна (Лыхма – Белоярский – Верхнеказымский – Сосновка), которая не имеет связи с другими муниципальными образованиями Ханты-Мансийского автономного округа - Югры.

Фактически общедоступное охотничье угодье расположены вдоль действующей автодороги и вблизи населенных пунктов.

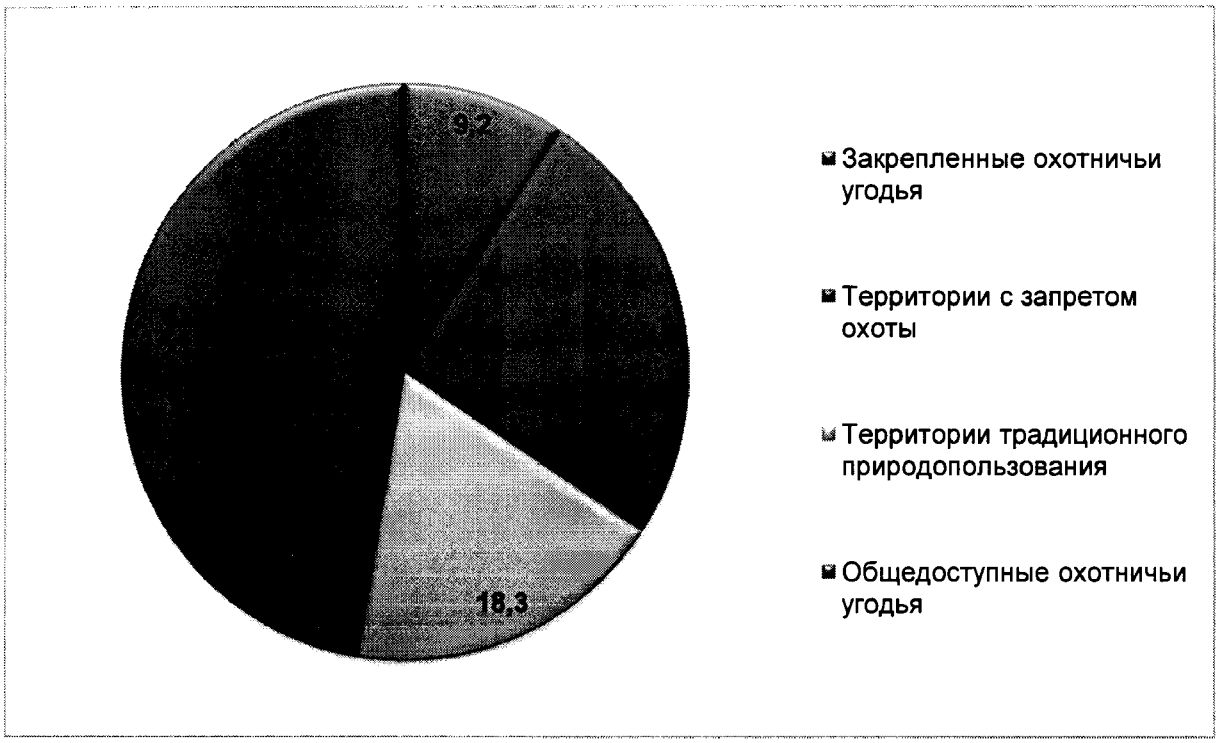

Рис.6.2. Структура охотничьих угодий Белоярского района

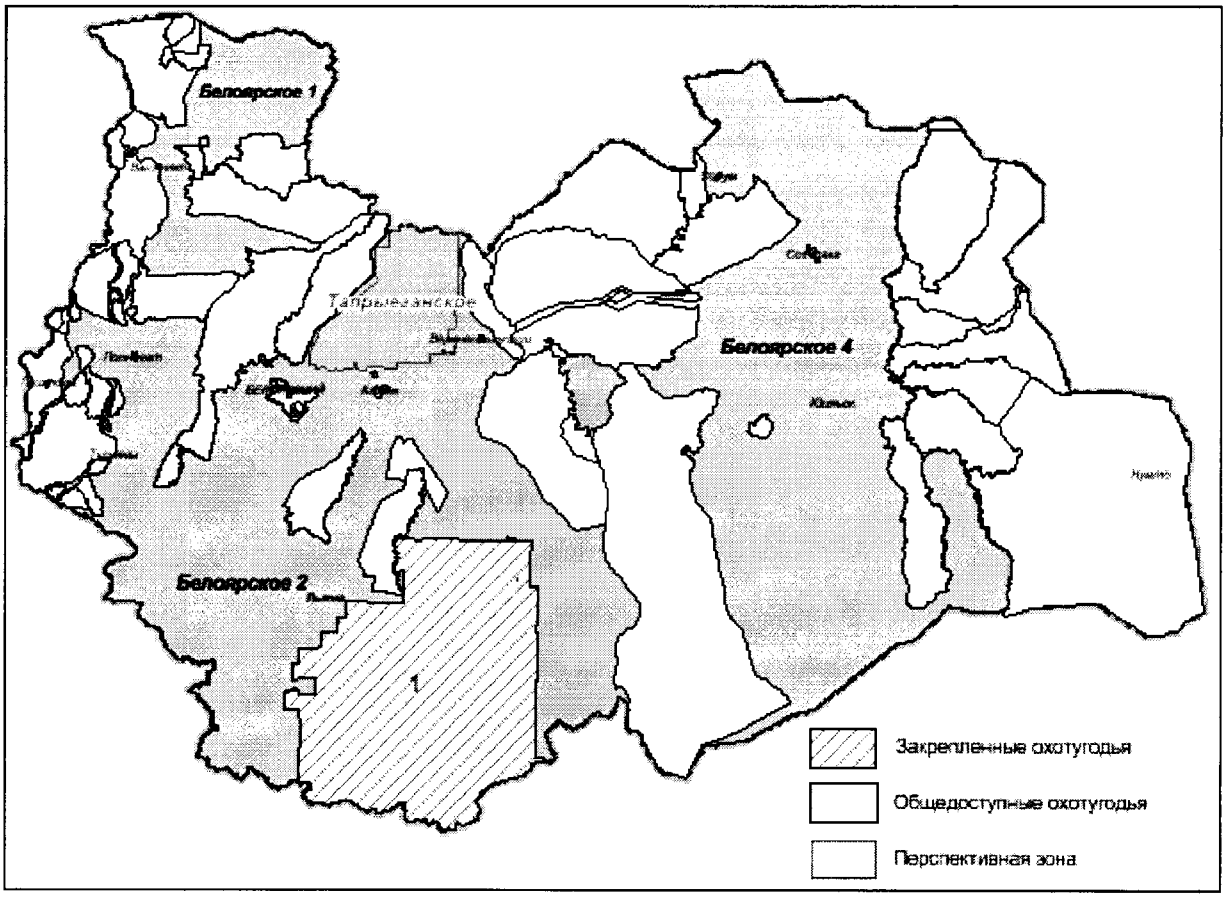

Рис. 6.3. Схема общедоступных, закреплённых охотугодий и перспективных зон Белоярского района

Выделение зон для образования новых охотничьих угодий. В соответствии с законодательством Российской Федерации на момент

разработки «Схемы размещения, использования и охраны охотничьих угодий на ерритории Ханты-Мансийского автономного округа – Югры» (утверждена постановлением Губернатора Ханты-Мансийского автономного округа – Югры от 24 июня 2013 года № 84 (делее – постановление Губернатора № 84), запланировано создать 4 общедоступных охотничьих угодья общей площадью 1973.7 тысяч гектар, (47.3% площади района):

1. Белоярское 1 (площадь 167,1 тыс. га).
2. Белоярское 2 (площадь 963,4 тыс. га).
3. Белоярское 3 (площадь 21,0 тыс. га).
4. Белоярское 4 (площадь 822,1 тыс. га).

Общедоступные охотничьи угодья Белоярского района «Белоярское 1», «Белоярское 2», «Белоярское 3», «Белоярское 4» включают земли, правовой режим которых допускает осуществление видов деятельности в сфере охотничьего хозяйства и на территории которой нет закрепленных охотничьих угодий.

Инвентаризация территории района и бонитировка угодий позволяет выделить одну зону для организации закрепленных охотничьих угодий - «Тапрыеганская» - в северной части района, площадью 97,65 тысяч гектар.

Таблица 6.8.

Белоярский район. Закрепленные охотугодья и территории, на которых запрещена охота

№	Название	Статус/пользователь	Нормативный документ	Площадь, га
Особо охраняемые природные территории				
1	Нумто	Природный парк регионального значения	Постановление губернатора Ханты-Мансийского автономного округа – Югры №71 от 28.01.97	55664*
2	Сорумский	Государственный природный заказник регионального значения	Постановление Главы администрации ХМАО №160 от 1.08.1995	159300
3	Система оз. Ун-Новыинклор	Памятник природы регионального значения	Постановление губернатора Ханты-Мансийского автономного округа – Югры №11 от 11.12.96	598,4 (1000 с охранной зоной)
Территории традиционного природопользования				
1	БЯ-1	ТТП	Постановление «О предоставлении ТТП» от 17.11.92	23 163
2	БЯ-2	ТТП	Постановление «О предоставлении ТТП» от 17.11.92	4 294
3	БЯ-3	ТТП	Постановление «О предоставлении ТТП» от 17.11.92	3 793
4	БЯ-4	ТТП	Постановление «О предоставлении ТТП» от 17.11.92	3 768
5	БЯ-5	ТТП	Постановление «О предоставлении ТТП» от 17.11.92	5 251
6	БЯ-6	ТТП	Постановление «О предоставлении ТТП» от 17.11.92	51 245
7	БЯ-7	ТТП	Постановление «О предоставлении земель национальным общинам» от 20.11.92	39 881
8	БЯ-8	ТТП	Постановление «О предоставлении земель национальным общинам» от 20.11.92	21 450
9	БЯ-9	ТТП	Постановление «О предоставлении ТТП» от 11.05.93	8 037
10	БЯ-10	ТТП	Постановление «О предоставлении ТТП» от 11.05.93	4 274
11	БЯ-11	ТТП	Постановление «О предоставлении ТТП» от 11.05.93	1 884
12	БЯ-12	ТТП	Постановление «О предоставлении ТТП» от 11.05.93	53 067
13	БЯ-13	ТТП	Постановление «О предоставлении ТТП» от 11.05.93	276 980
14	БЯ-14	ТТП	Постановление «О предоставлении ТТП» от 11.05.93	18 890
15	БЯ-15	ТТП	Постановление «О предоставлении ТТП» от 11.05.93	69 122
16	БЯ-16	ТТП	Постановление «О предоставлении ТТП» от 11.05.93	70 633
17	БЯ-17	ТТП	Постановление «О предоставлении ТТП» от 15.07.93 и 21.01.94	84 183
18	БЯ-18	ТТП	Постановление «О предоставлении ТТП» от 08.10.93	40 199
19	БЯ-19	ТТП	Постановление от 21.01.1994 г.	10 842
20	БЯ-20	ТТП	Постановление «Об изъятии и предоставлении ТТП» от 11.02.94	40 067

№	Название	Статус/пользователь	Нормативный документ	Площадь, га
21	БЯ-21	ТТП	Постановление «Об изъятии и предоставлении ТТП» от 11.02.94	83 500
22	БЯ-22	ТТП	Постановление «Об изъятии и предоставлении ТТП» от 14.07.94	1 364
23	БЯ-23	ТТП	Постановление «Об изъятии и предоставлении ТТП» от 16.02.95	133 771
24	БЯ-24	ТТП	Постановление «Об изъятии и предоставлении ТТП» от 30.03.95	30 797
25	БЯ-25	ТТП	Постановление «Об изъятии и предоставлении ТТП» от 30.03.95	13 899
26	БЯ-26	ТТП	Постановление «О предоставлении ТТП» от 13.07.96	50 224
27	БЯ-27	ТТП	Постановление «О переоформлении права пользования земельным участком, предоставленным под ТТП	23 500
28	БЯ-28	ТТП	Постановление «Об изъятии и предоставлении ТТП» от 20.03.96	2 477
29	БЯ-29	ТТП	Постановление «О предоставлении ТТП» от 15.05.96 и 12.11.98	6 030
30	БЯ-30	ТТП	Постановление «О предоставлении ТТП» от 27.06.96	43 088
31	БЯ-31	ТТП	Постановление «О предоставлении ТТП» от 27.06.96	109
32	БЯ-32	ТТП	Постановление «О предоставлении ТТП» от 26.11.96	5 185
33	БЯ-33	ТТП	Постановление главы администрации района от 05.03.98	43 833
34	БЯ-34	ТТП	Решение от 07.05.1999 г. на основании Постановления № 3 от 22.12.1998 г.	30 994
Запретные зоны общедоступных охотничьих угодий				
1	«Ванзеватской» охранная зона	охранная зона	Постановлением Правительства Ханты-Мансийского автономного округа – Югры от 29.10.2010 года № 277-п	42086
Закрепленные охотничьи угодья				
1	ООО «Клады Сибири»	№ 53-АУ от 30.06.2015	Аукцион	383138
Земли населенных пунктов				
1	г.Белоярский, д.Нумто, с.Тугияны, д.Пашторы, с.Полноват, с.Ванзеват, с.Лыхма, п.Казым, п.Казымский (Верхнеказымский), д.Юильск, п.Сосновка, п.Сорум, п.Помут			9281

* – Ошибка в Постановлении, фактически площадь природного парка «Нумто» составляет 572.8 тыс. га.

Березовский район. Земельный фонд района складывается из земель лесного фонда (Березовское и Няксимвольское лесничества), земель запаса, земель сельскохозяйственного назначения, земель населённых пунктов, земель ООПТ, земель водного фонда. Общий фонд земель района – 8 810,1 тысяч гектар.

На территории района находятся государственный природный заповедник федерального значения «Малая Сосьва», площадь которого в пределах района составляет 59382 гектар и его охранная зона площадью 40025 гектар. Кроме того, на территории района расположены государственные природные заказники регионального значения «Вогулка» площадью 64747 гектар и «Березовский» площадью 43 320 гектар, памятник природы регионального значения «Лешак-Щелья» площадью 2 320 гектар.

Общая площадь особо охраняемых территорий района 169769 гектар или 1,9 % территории района (табл. 3.2). Также в пойменной части реки Оби расположено «Нижнее Двуобье» - водно-болотное угодье международного значения, площадь которого в пределах района составляет 195400 гектар. Полностью в пределах водно-болотного угодья лежит государственный природный заказник регионального значения «Березовский».

На землях лесного фонда расположена 21 территория традиционного природопользования, общая площадь которой составляет 938454 гектар или 10,7 % от площади района. При этом за ТТП № Б-1 общины коренных малочисленных народов Севера (КМНС) «Турупья» площадью 131,555 тысяч гектар закреплено охотугодье охотхозяйственным соглашением № 25 от 21.02.2013.

Несколько ТТП расположены на землях государственного природного заказника «Березовский» и водно-болотного угодья «Нижнее Двуобье» - это ТТП № Б-8, Б-7, Б-17, Б-13 общей площадью 40,9 тысяч гектар.

Запрет охоты установлен постановлением Правительства Ханты-Мансийского автономного округа – Югры от 29 октября 2010 года № 277-п «Об установлении запрета охоты в отдельных общедоступных охотничьих угодьях, расположенных на территории Белоярского, Берёзовского, Нижневартовского и Октябрьского районов Ханты-Мансийского автономного округа – Югры» на охранных зонах «Кемпаж» и «Волья», площадь которых составляет 223 230 гектар (2,5%).

Земли населённых пунктов составляют 0,14 % территории района, наибольшая площадь земель относится к пгт. Березово. Несколько населённых пунктов (Теги, Пугоры, Устрем, Деминская общей площадью 4709,29 га) расположены на землях водно-болотных угодий «Нижнее Двуобье». Закреплённые охотничьи угодья (ОКМНС «Турупья», НО КМНС «Сосьва», СРО КМНС «Межи», ИП Козловский А.В., ЗАО «Берёзовский коопзверопромхоз», ООО «Община Кимкъясуй») по документам составляют порядка 48,8 % территории района или 4299,9 тысяч гектар.

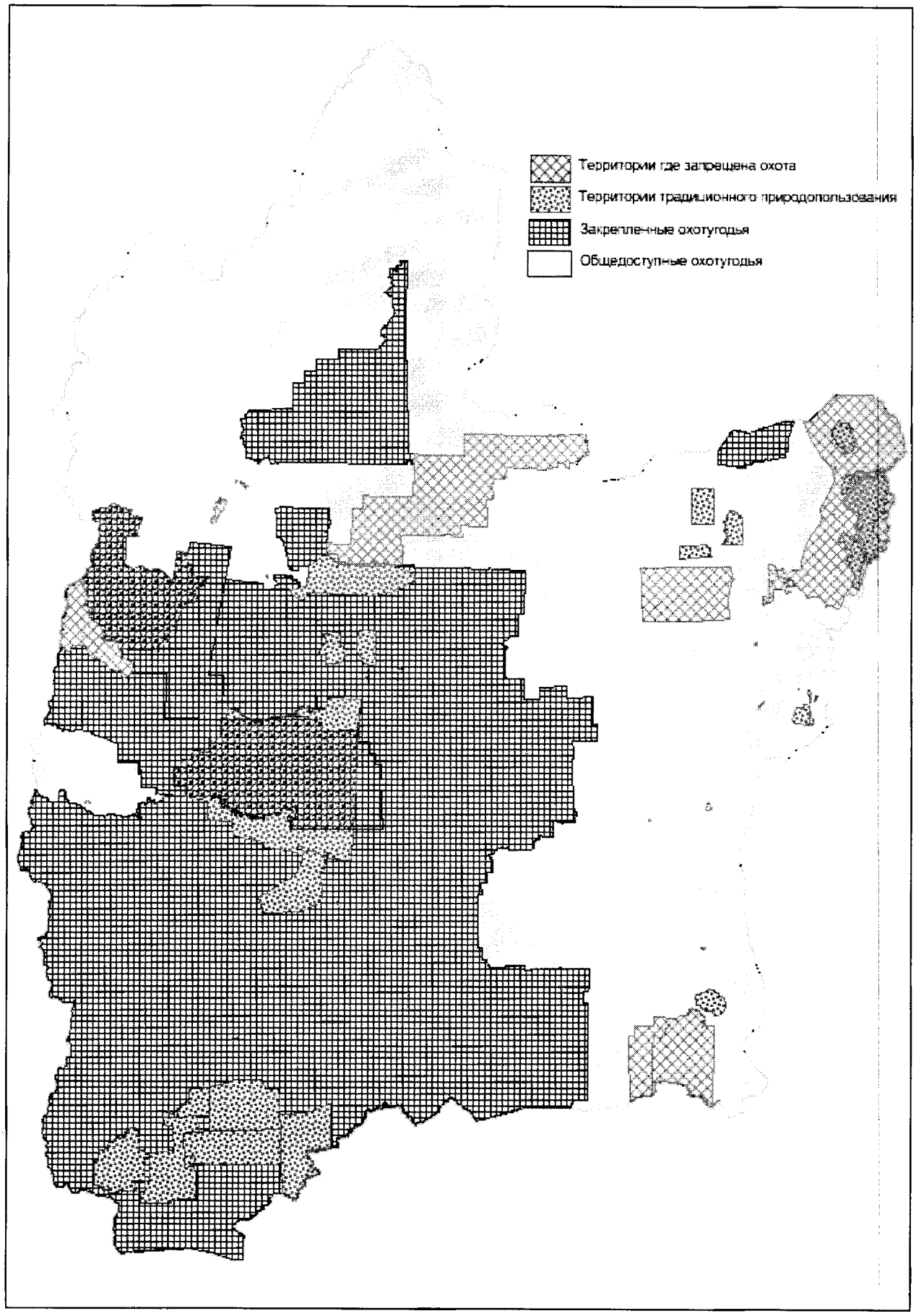

Рис. 6.4. Схема размещения категорий охотничьих угодий Березовского района

Необходимо отметить, что часть территории ООПТ и водно-болотных угодий частично перекрывается, поэтому итоговая площадь меньше арифметической суммы площадей, табл. 6.10.

Таким образом, площадь общедоступных охотничьих угодий составляет 3336,5 тысяч гектар или 37,9 % территории района, рис. 6.4.

Таблица 6.9.

Структура распределения территории Березовского района на закреплённые и общедоступные охотничьи угодья

Угодья	Площадь, тыс. га	По данным ГИС, с учётом перекрытий	
		Площадь, тыс.га	%
Закреплённые охотничьи угодья	4299,9	4299,9	48,8
Территории с запретом охоты	633,8	578,9	6,6
Территории традиционного природопользования	938,5	594,7	6,8
Общедоступные охотничьи		3336,5	37,9
Общая площадь района	8 810,1	8 810,1	100,0

Итоговая структура угодий приведена на диаграмме (рис. 6.5).

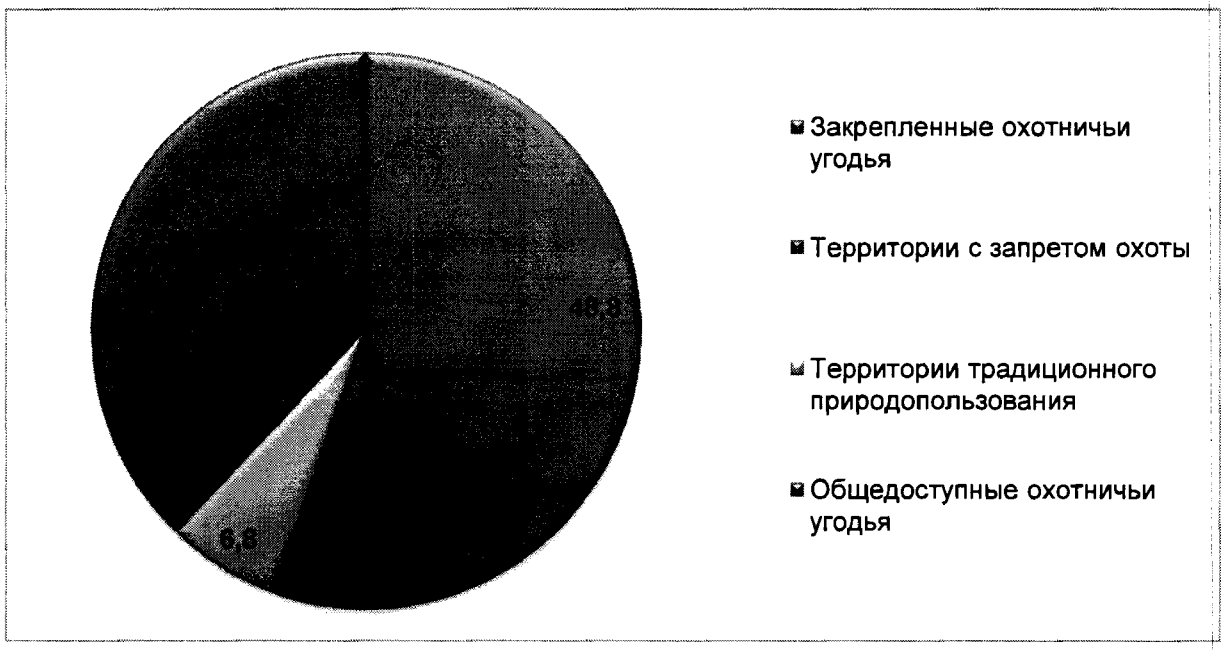

Рис. 6.5. Структура охотничьих угодий Березовского района

Доступность охотничьих угодий. Район относится к числу муниципальных образований со слаборазвитой транспортной инфраструктурой, в среднем плотность автодорог 0.06 км/км^2, а плотность населения - 0.3 чел на км^2. В зимнее время населённые пункты связаны сетью зимников.

На территории района действуют 8 долгосрочных лицензий на недропользование (добыча и разведка углеводородов), выданы лицензии на добычу золота, кварца, бурого угля.

Выделение зон для образования новых охотничьих угодий. С учетом сложившейся ситуации планируется создать 3 общедоступных охотничьих угодья общей площадью 3 940,2 тысяч гектар (45% площади района), рис. 6.6:

1. Березовское 1 (площадь 1442,6 тыс. га);
2. Березовское 2 (площадь 1801,9 тыс. га);
3. Березовское 3 (площадь 92,0 тыс. га).

Создание общедоступных охотугодий «Березовское 2» обеспечит доступ к охотресурсам жителей многочисленных населённых пунктов, расположенных в восточной части Березовского района.

Инвентаризация территории района и бонитировка угодий позволяет выделить зоны для организации новых закрепленных охотничьих угодий общей площадью 274.232 тысячи гектар:

- Харъеганская площадью 172,63 тыс га;
- Анеевская площадью 101,602 тыс. га.

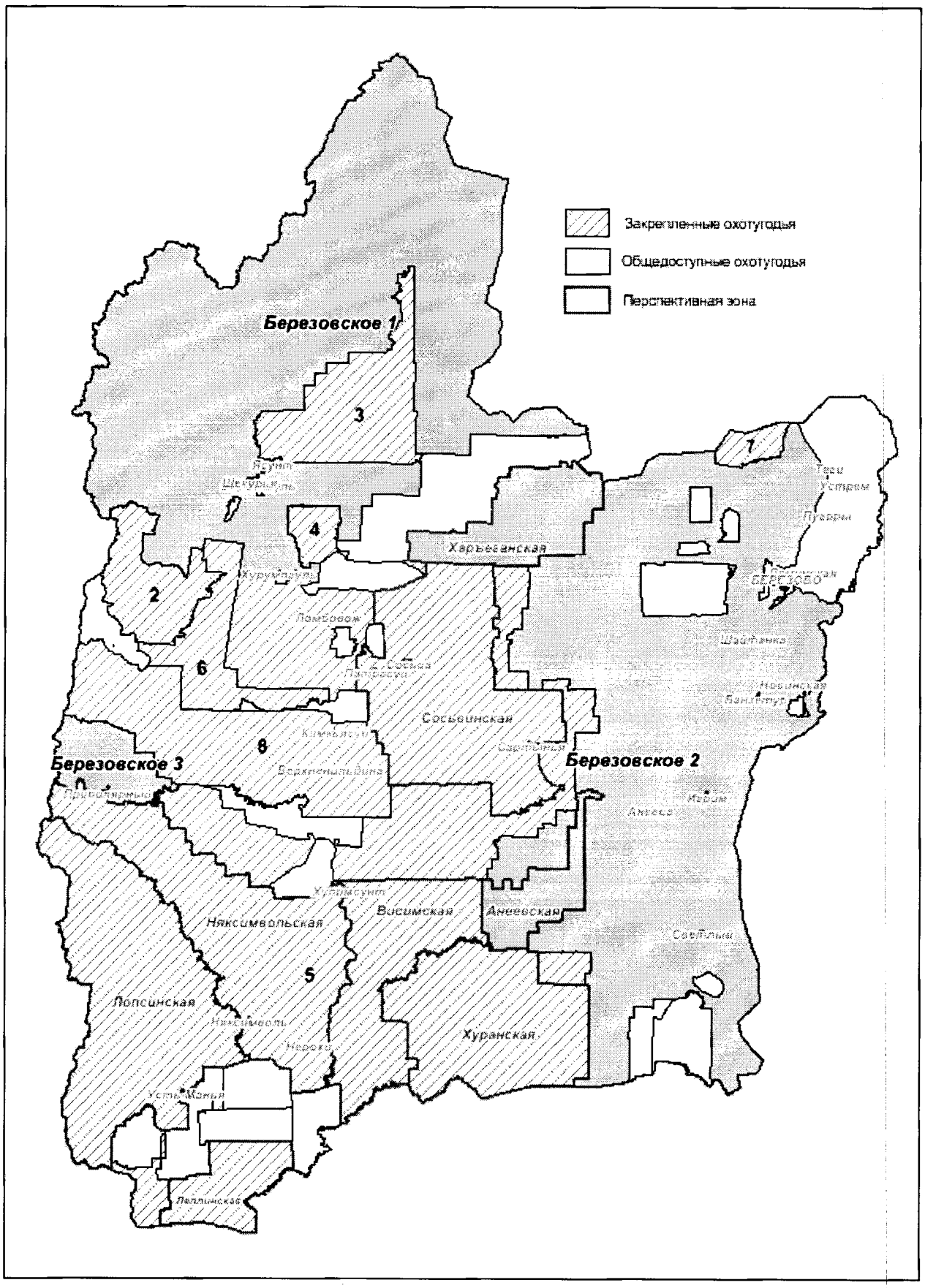

Рис 6.6. Схема общедоступных, закреплённых охотугодий и перспективных зон Березовского района

Стратегический план по использованию среды обитания охотничьих ресурсов Березовского района.

С внесением изменений в Схему территориального планирования Ханты-Мансийского автономного округа – Югры, утвержденную постановлением Губернатора № 84, и в Концепцию развития и функционирования системы особо охраняемых природных территорий Ханты-Мансийского автономного округа – Югры, утвержденную постановлением Правительства автономного округа от 12 июля 2013 года № 245-п (далее – постановление Правительства № 245-п), в Березовском районе планируется создание 7 объектов ООПТ: природных парков и памятников природы регионального значения. Так, в северной части района, на территории общедоступного охотугодья «Березовское 1», планируется создание природного парка «Маньинский», состоящего из 2 кластеров, а также трёх памятников природы регионального значения: «Фронт пластины Ламвинского аллохтона», «Скальная пирамида гора Большая», «Озеро Петровож». В северо-западной части района планируется расширение государственного природного заказника регионального значения «Березовский», однако это не повлияет на структуру охотугодий, так как планируемая территория и сейчас является охраняемой в качестве водно-болотных угодий международного значения «Нижнее Двуобье». В юго-восточной части района планируется создание природного парка «Североуральский» и памятника природы регионального значения «Лопсинский опорный литолого-стратиграфический разрез Силурийской системы». В настоящий момент эта территория закреплена за ЗАО «Берёзовский Коопзверопромхоз», лицензия которого истекает в декабре 2019 года. В случае если указанная территория будет зарезервирована для создания ООПТ, продление данной лицензии станет невозможным. В любом случае площадь данного охотугодья значительно превышает допустимые нормативы, и границы его должны быть пересмотрены. Приказом Министерства природных ресурсов и экологии Российской Федерации от 18 мая 2012 года № 137 установлена максимальная площадь охотничьих угодий, переданная одному лицу или группе лиц для долгосрочного пользования животным миром. Для муниципальных районов Ханты-Мансийского автономного округа – Югры эта площадь составляет 1 миллион гектар. В соответствии с пунктом 9 статьи 71 Федерального закона № 209-ФЗ по истечении 5 лет (то есть до 17 мая 2017 года) право пользования охотугодьем ЗАО «Березовский коопзверопромхоз» должно быть прекращено. С учетом мнения охотпользователей закреплённое охотугодье ЗАО «Березовский коопзверопромхоз» (лицензия 86 № 0000045 от 02.12.2009 г.) предлагаем разделить на части и выделить следующие зоны для заключения охотхозяйственного соглашения:

- Леплинская площадью 115,8 тыс. га;
- Хуранская площадью 368,2 тыс. га;

- Сосьвинская площадью 477,2 тыс. га.

По окончании срока действия лицензии 86 № 0000045 ЗАО «Берёзовский Коопзверопромхоз» в 2019 году на данной территории также предлагается сформировать зоны организации закреплённых охотничьих угодий общей площадью 1354.8 тысячи гектар (за исключением территории населённых пунктов):

- Няксимвольская площадью 497 тыс. га;
- Лопсинская площадью 567,4 тыс. га;
- Висимская площадью 290,4 тыс. га.

При этом необходимо учитывать возможность резервирования земель для планируемого природного парка «Североуральский», создание которого намечается на указанной территории (Лопсинская зона).

В 2017 году истекает срок действия лицензии ИП Козловского А.В. (закреплённое охотугодье № 7). Для этой территории планируется перевод в общедоступные угодья, если не будет заключено охотхозяйственное соглашение.

До 2018 года действует лицензия национальной общины «Турупья» (закреплённое охотугодье № 3). По окончании срока действия лицензии рекомендуется пересмотреть границы угодья с учётом планируемого природного парка «Маньинский».

Таблица 6.10.

Березовский район. Закрепленные охотугодья и территории, на которых запрещена охота

№	Название	Статус/лицензия	Нормативный документ	Площадь, га
Особо охраняемые природные территории				
1	Вогулка	Государственный природный заказник регионального значения	Постановление губернатора Ханты-Мансийского автономного округа – Югры №97 от 11.03.97 г.	64747
2	Березовский	Государственный природный заказник регионального значения	Решение ТОСНД ИК №387 от 17.10. 1978 г.	43320
3	Лешак-Щелья	Памятник природы регионального значения	Постановление Правительства Ханты-Мансийского автономного округа – Югры от 23.12.08г. №276-п	2320
4	Малая Сосьва	Государственный природный заповедник федерального значения	Постановление СМ РСФСР №113 от17.02.76 Решение облисполкома №175 от 02.04.76/ Решение испол. комит. обл. совета депутатов трудящихся от 02.04.76 № 173	59382
Территории традиционного природопользования				
1	Б-1	ТТП	Постановление гл. «О предоставлении земельного участка» от 26.09.2001г.	128 595
2	Б-2	ТТП	Постановление гл. «О продлении срока пользования родовыми угодьями до 14.06.2008 г.» от 24.02.1999г.	7 853
3	Б-3	ТТП	Постановление гл. «О продлении срока пользования родовыми угодьми» от 24.02.1999г.	15 247
4	Б-4	ТТП	Постановление гл. «О выделении ТТП» от 06.05.1997г.	33 088
5	Б-5	ТТП	Постановление гл. «О продлении срока пользования родовыми угодьями» от 30.03.2001г.	46 085
6	Б-6	ТТП	Постановление гл. «О продлении срока пользования родовыми угодьями» от 30.03.2001г.	9 739
7	Б-7	ТТП	Постановление гл. «О выделении ТТП « от 06.03.1997г.	4 473
8	Б-8	ТТП	Постановление гл. «О предоставлении ТТП во временное пользование» от 14.12.2001г.	6 412
9	Б-9	ТТП	Постановление гл. «О выделении ТТП» от 26.12.1994г.	32 684
10	Б-10	ТТП	Постановление гл. «О предоставлении земельного участка» от 31.10.1994г.	11 081
11	Б-11	ТТП	Постановление гл. «О предоставлении ТТП» от 26.02.1993г.	368 039
12	Б-12	ТТП	Постановление гл. «О предоставлении ТТП» от 27.04.2001г.	452

№	Название	Статус/лицензия	Нормативный документ	Площадь, га
13	Б-13	ТТП	Постановление гл. «О предоставлении ТТП» от 26.04.1993г.	6 732
14	Б-14	ТТП	Постановление гл. «О выделении ТТП « от 26.12.1994г.	42 683
15	Б-15	ТТП	Постановление гл. «О продлении срока пользования родовыми угодьями» от 30.03.2001г.	48 085
16	Б-16	ТТП	Постановление гл. «О предоставлении ТТП» от 14.08.2000г.	4 114
17	Б-17	ТТП	Постановление гл. «О предоставлении ТТП» от 31.10.1994г.	2 149
18	Б-18	ТТП	Постановление гл. «О предоставлении ТТП» от 14.06.1993г.	50 886
19	Б-19	ТТП	Постановление гл. «О предоставлении ТТП» от 03.11.1993г.	48 853
20	Б-20	ТТП	Постановление гл. «О предоставлении ТТП « от 24.11.1993г.	7 769
21	Б-21	ТТП	Постановление гл. «О предоставлении ТТП» от 15.11.93г.	6 983
Запретные зоны общедоступных охотничьих угодий				
1	Кемпаж	зона охраны	Постановление Правительства Ханты-Мансийского автономного округа – Югры от 29.10.2010 года № 277-п	184900
2	Волья	зона охраны	Постановление Правительства Ханты-Мансийского автономного округа – Югры от 29.10.2010 года № 277-п	38330
Закрепленные охотничьи угодья				
1	Община КМНС «Турупья»	охс № 25 от 21.02.2013	Распоряжение Правительства Ханты-Мансийского автономного округа – Югры от 24.03.2004 г. № 246-рп	131555
2	Община КМНС «Турупья»	86 № 0000008	Распоряжение Правительства Ханты-Мансийского автономного округа – Югры от 25.11.2008 г. № 503-рп	215581
3	С(Р)О КМНС «Межи»	охс № 22 от 17.12.2012 г.	Распоряжение Правительства Ханты-Мансийского автономного округа – Югры от 25.11.2008 г. № 503-рп	39846
4	ЗОА «Берёзовский Коопзверопромхоз»	86 №0000045	Распоряжение Правительства Ханты-Мансийского автономного округа – Югры от 29.10.2009 г. № 511-рп	3336800
5	НОКМНС «Сосьва»	№ 36-АУ от 07.04.2014	Аукцион № 1 от 26.03.2014 г.	145860
6	Индивидуальный предприниматель Козловский Александр Валентинович	0 № 0002751	Распоряжение Правительства Ханты-Мансийского автономного округа – Югры от 24.01.2007 г. № 13-рп	30636
7	ООО "Община Кимкьясуй"	XX № 5895	Распоряжение Правительства Ханты-Мансийского автономного округа – Югры от 28.11.2005 г. № 653-рп	399628
Земли населенных пунктов				
1	Д. Хурумпауль, с.Саранпауль, д.Патрасуй, д.Сартынья, д.Верхненильдина, с.Ломбовож, с.Теги, д.Пугоры, д.Шайтанка, д.Анеева, д.Новинская, п.Устрем, п.Кимкьясуй, п.Сосьва, п.Вензетур, с.Няксимоль, д.Нерохи, п.Тутлейм, п.Игрим, д.Щекурья, д.Ясунт, д.Хулимсунт, д.Усть-Манья, п.Березово, п.Приполярный, п.Светлый, д.Деминская			12660,3
Зеленые зоны, лесопарки				
1	Зеленая зона пгт. Березово		Распоряжение СНК СССР от 26.01.1946 г. № 934-р, Распоряжение СМ РСФСР от 18.07.1959 г. № 4292-р	5730

Кондинский район. Земельный фонд района складывается из земель лесного фонда (Кондинское и Урайское лесничества), земель запаса, земель сельскохозяйственного назначения, земель населённых пунктов. Общий фонд земель района – 5486,63 тысяч гектар.

На территории района частично расположены государственные природные заказники федерального значения «Верхне-Кондинский» и «Васпухольский» и памятник природы регионального значения «Ильичевский бор». Общая площадь особо охраняемых территорий района 35442 гектара или 0,6 % территории района (табл. 3.2). Кроме того, Концепцией развития и функционирования системы особо охраняемых природных территорий Ханты-Мансийского автономного округа – Югры в южной части района планируется создание заказников регионального значения «Ландинский» и «Куминский», а в северной части природного парка - «Васпухольский».

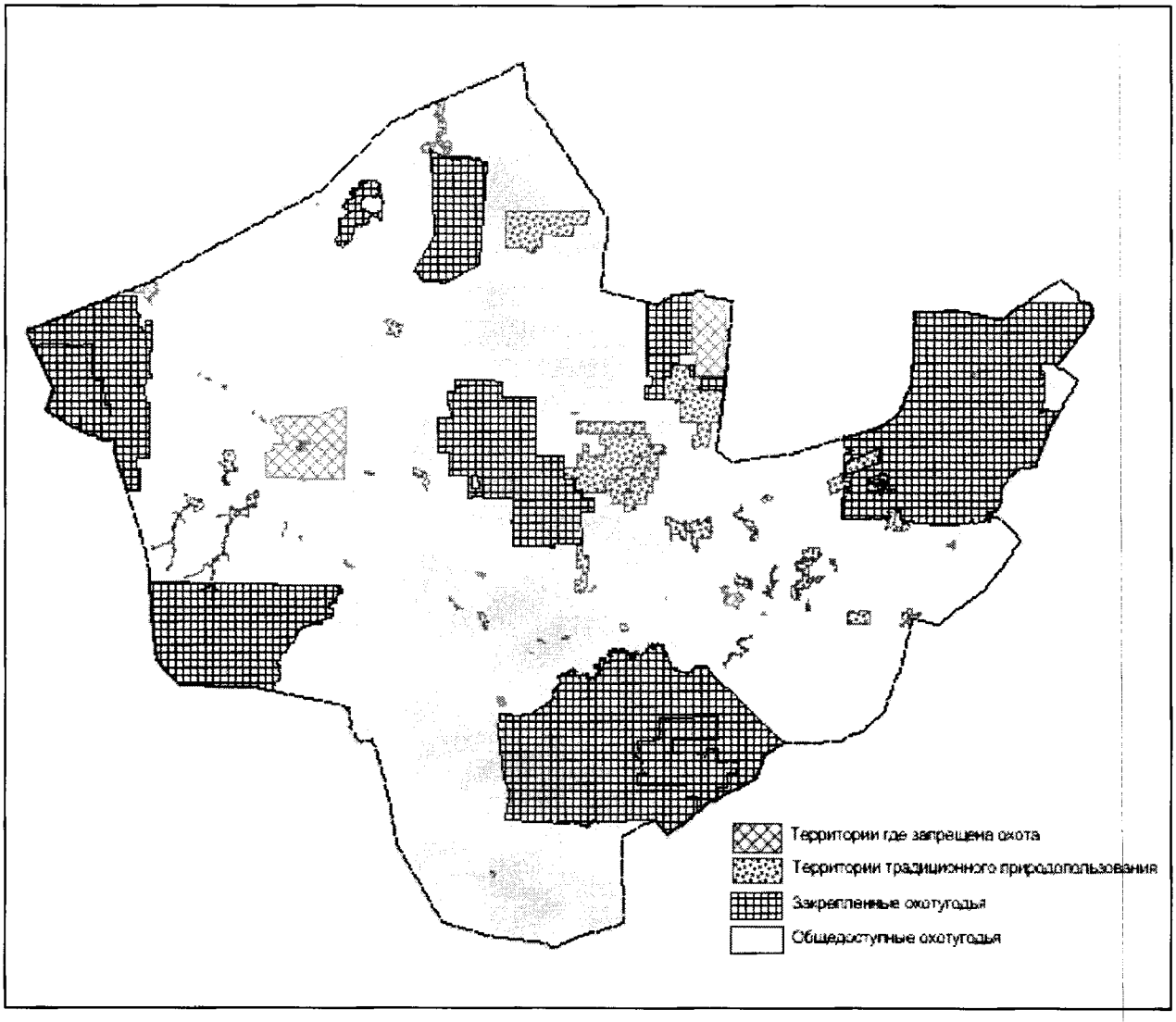

Рис. 6.7. Схема размещения категорий охотничьих угодий Кондинского района

На землях лесного фонда расположено 35 территорий традиционного природопользования, общая площадь их составляет 188,6 тысяч гектар или 3,4 % от площади района.

Закреплённые охотничьи угодья (10 единиц) в соответствии распоряжениями Правительства автономного округа о предоставлении территорий в пользование, в сумме занимают 1260,5 тысяч гектар, что составляет 23 % площади района, рис. 6.7. Земли населённых пунктов (29 единиц) составляют 81239 гектар или 1,5 % территории района, наибольшая площадь земель относится к г. Урай, табл. 6.12. В окрестностях рабочего посёлка Кондинское расположена зелёная зона площадью 2390 гектар, которая в незначительной степени пересекается с землями населённых пунктов.

Таблица 6.11.

Структура распределения территории Кондинского района на закреплённые и общедоступные охотничьи угодья

Угодья	Площадь, тыс. га	По данным ГИС, с учётом перекрытий	
		Площадь, тыс. га	%
Закреплённые охотничьи угодья	1260,5	1260,5	23,0
Территории с запретом охоты	173,9	173,8	3,2
Территории традиционного природопользования	188,6	188,6	3,4
Общедоступные охотничьи угодья		3894,1	71,0
Общая площадь района	5486,63	5486,63	100

Итоговая структура угодий приведена на диаграмме (рис. 6.8).

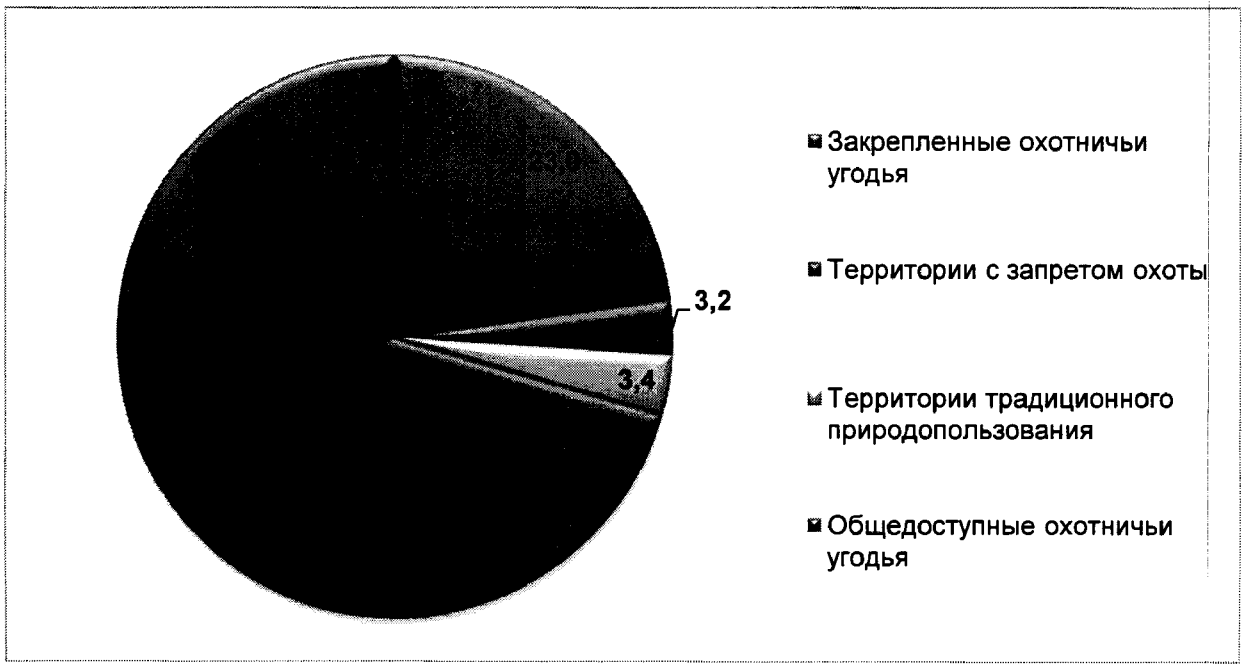

Рис. 6.8. Структура распределения охотничьих угодий Кондинского района

Таблица 6.12.

Кондинский район. Закреплённые охотугодья и территории, на которых запрещена охота

№	Название	Статус/лицензия	Нормативный документ	Площадь, га
Особо охраняемые природные территории				
1	Верхне-Кондинский	Государственный природный заказник федерального значения	Постановление СМ РСФСР №855-р от 30.04.71, Решение облисполкома №116 от 11.02.71	3048
2	Васпухольский	Государственный природный заказник федерального значения	Постановление СМ Прав.РФ №2285-р от 23.12.93.	32356
3	Ильчевский бор	Памятник природы регионального значения	Постановление от 23.12.08г.№275-п	38
Закрепленные охотничьи угодья				
1	Родовая община «Карым»	охс № 28 от 26.03.2013 г.	Распоряжение Правительства Ханты-Мансийского автономного округа – Югры от 30.07.2003 г. № 553-рп	17770
2	Родовая община «Карым»	охс № 23 от 21.02.2013 г.	Распоряжение Правительства Ханты-Мансийского автономного округа – Югры от 28.11.2005 г. № 653-рп	28868
3	Сельскохозяйственная национальная община «Глухарь»	охс № 19-1 от 05.12.2012 г.	Распоряжение Правительства Ханты-Мансийского автономного округа – Югры от 10.12.2004 г. № 915-рп	346589
4	Сельскохозяйственная национальная община «Глухарь»	охс № 19 от 21.08.2012 г.	Распоряжение Правительства Ханты-Мансийского автономного округа – Югры от 28.01.2003 г. № 36-рп	140000
5	Сельскохозяйственная национальная община «Ворьинская»	охс № 45 от 18.12.2014 г.	Распоряжение Правительства Ханты-Мансийского автономного округа – Югры от 10.12.2004 г. № 915-рп	45416
6	НО КМНС «Кама»	86 № 0000029 от	Распоряжение Правительства Ханты-Мансийского автономного округа – Югры от 30.06.2009 г. № 277-рп	335579
7	Сельскохозяйственная национальная община «Красный Яр»	охс № 001	Постановление Правительства Ханты-Мансийского автономного округа – Югры от 27.07.2000 г. № 125-пп	187475
8	Индивидуальный предприниматель Кауртаев Н.И.	86 № 0000020	Распоряжение Правительства Ханты-Мансийского автономного округа – Югры от 15.12.2008 г. № 544-рп	11554
9	Гражданин предприниматель Нагибин С.А.	XX № 5894	Распоряжение Правительства Ханты-Мансийского автономного округа – Югры от 28.11.2005 г. № 652-рп	53411
10	Сельскохозяйственная национальная община "Лесная река"	XX № 7096	Распоряжение Правительства Ханты-Мансийского автономного округа – Югры от 06.10.2005 г. № 507-рп	93833
Территории традиционного природопользования				
1	К-1	ТТП	Постановление «О выделении ТТП» от 11.01.93	2 180
2	К-2	ТТП	Постановление «О выделении ТТП» от 11.01.93	6 711

№	Название	Статус/лицензия	Нормативный документ	Площадь, га
3	К-3	ТТП	Постановление «О перезакреплении ТТП общины «Выгуль» от01.04.97	1 909
4	К-4	ТТП	Постановление «О выделении ТТП» от 28.01.93	427
5	К-5	ТТП	Постановление «О выделении ТТП» от 04.02.93	2 645
6	К-6	ТТП	Постановление «О выделении ТТП» от 08.02.93	25 962
7	К-7	ТТП	Постановление «О выделении ТТП» от 19.04.93	5 090
8	К-8	ТТП	Постановление «О выделении ТТП» от 19.04.93	624
9	К-9	ТТП	Постановление «О выделении ТТП» от 19.04.93	1 424
10	К-10	ТТП	Постановление «О выделении ТТП» от 19.04.93	44
11	К-11	ТТП	Постановление «О выделении ТТП» от 19.04.93	4 709
12	К-12	ТТП	Постановление «О разделении территории ТТП «Ягла» от 07.08.96	11 856
13	К-13	ТТП	Постановление «О предоставлении земель под ТТП» от 20.06.93, 21.06.93	44 240
14	К-14	ТТП	Постановление «О предоставлении ТТП» от 31.01.1994	153
15	К-15	ТТП	Постановление «О предоставлении ТТП» от 01.02.94	2 147
16	К-16	ТТП	Постановление «О предоставлении земель под ТТП» от 01.02.94	3 235
17	К-17	ТТП	Постановление «О предоставлении земель под ТТП» от 04 02 94	2 229
18	К-18	ТТП	Постановление «О предоставлении земель под ТТП» от 01.03.94	8 306
19	К-19	ТТП	Постановление «О предоставлении земель под ТТП» от 28.03.94	527
20	К-20	ТТП	Постановление «О выделении ТТП национальной общине «Пельтыр» от 11.06.96	20 602
21	К-21	ТТП	Постановление «О выделении ТТП национальной общине «Зимняя» от 07.08.96	8 921
22	К-22	ТТП	Постановление «О разделении территории ТТП «Ягла» от 07.08.96	10 112
23	К-23	ТТП	Постановление главы администрации района от 23.07.97	1 548
24	К-24	ТТП	Постановление «О предоставлении ТТП» от 26.11.97	5 154
25	К-25	ТТП	Постановление «О предоставлении земель под ТТП Сургучеву Г.Л.» от 29.03.99	2 729
26	К-26	ТТП	Постановление «О предоставлении земель под ТТП Брускову В.А.» от 09.06.99	2 697
27	К-27	ТТП	Постановление «О передаче ТТП в пожизненное наследуемое владение» от 09.06.99	2 387
28	К-28	ТТП	Постановление «О предоставлении ТТП» от 07.03.2000	1 014
29	К-29	ТТП	Постановление «О предоставлении ТТП» от 07.03.2000	399
30	К-30	ТТП	Постановление «О выделении ТТП» от 13.05.97	6
31	К-31	ТТП	Постановление «О выделении ТТП» 07.03.2000	1 460

№	Название	Статус/лицензия	Нормативный документ	Площадь, га
32	К-32	ТТП	Постановление «О переоформлении ТТП национальной общины «Талья» от 07.03.2000	532
33	К-33	ТТП	Постановление «О предоставлении ТТП» от 07.03.2000	60
34	К-34	ТТП	Постановление «О предоставлении ТТП» от 29.05.2000	732
35	К-35	ТТП	Постановление главы администрации района от 02.06.2000	190
Земли населенных пунктов				
1	Ягодный, Дальний, п.Супра, с.Шаим, с.Назарово, д.Ильичевка, д.Шугур, п.Карым, д.Ушья, п.Мулымья, с.Чантырья, Кондинское, п.Куминский, п.Мортка, д.Никулкин, п.Половинка, г.Урай, Леуши, г.Междуреченский, с.Болчары, с.Алтай, д.Кама, д.Юмас, д.Старый Катыш, п.Луговой, д.Сотник, с.Ямки, Лиственичный			81239
Зеленые зоны, лесопарки				
1	Зеленая зона рп. Кондинское		Распоряжение СНК СССР от 25.01.1946 г. № 934-р, Решение Тюменского облисполкома от 13.05.1948 г. № 639 и от 07.05.1953 г. № 447	2390

Доступность охотничьих угодий. Район относится к числу муниципальных образований с умеренно развитой транспортной инфраструктурой. Железная дорога связывает пгт. Междуреченский со Свердловской областью. Протяжённость круглогодичных автодорог составляет 347 км, они соединяют населённые пункты Урай, Междуреченский, Мортка, Половинка, Шаим, Ямки, Сотник, Леуши, Лиственничный.

Остальные населённые пункты соединены автозимниками, протяжённость которых – 787 км. Автодороги соединены мостовыми, ледовыми и понтонными переправами.

Плотность автодорог в среднем 0.1 км/км^2, а плотность населения - 1.3 чел на км^2.

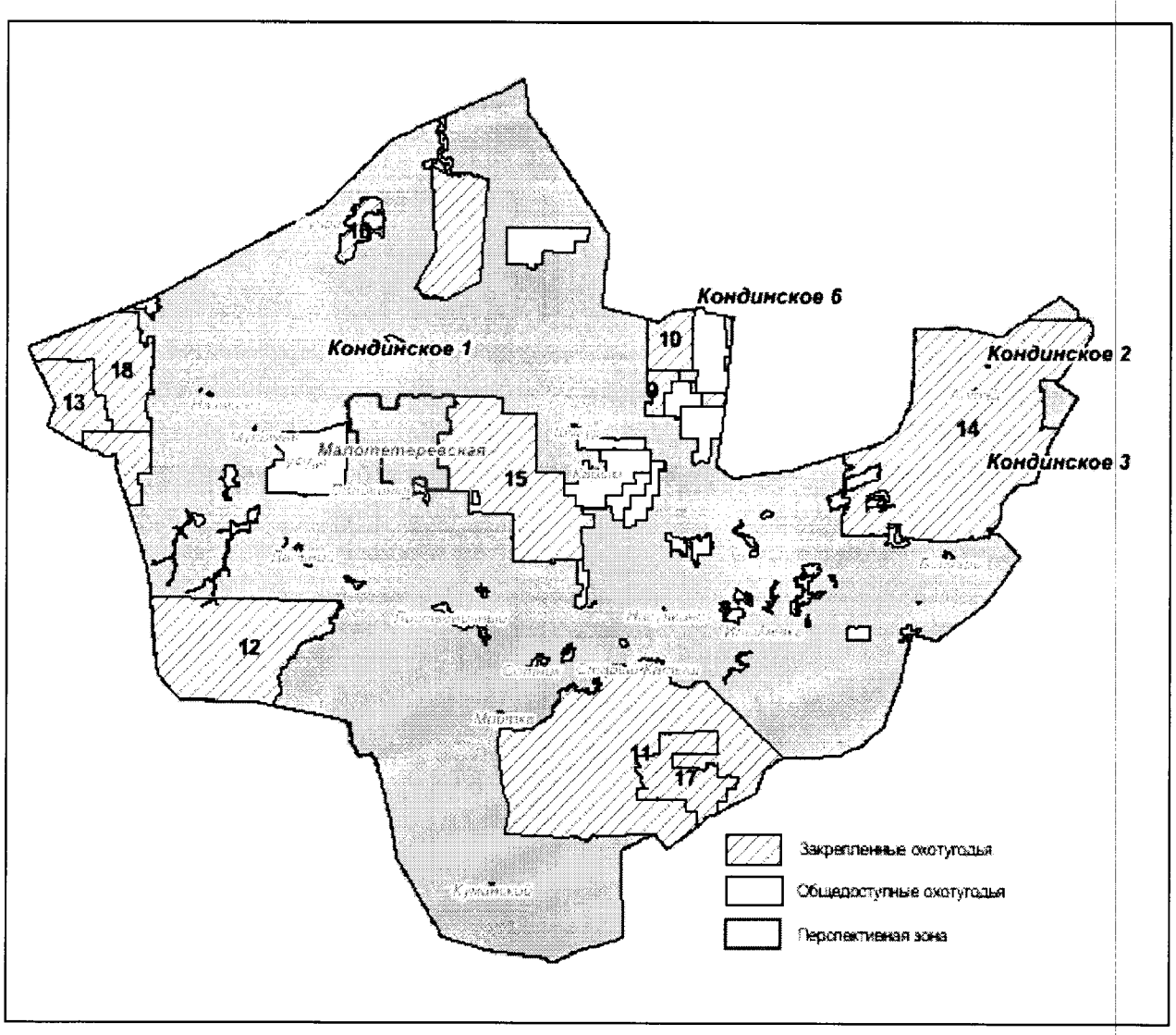

Рис. 6.9. Схема общедоступных, закреплённых охотугодий и перспективных зон Кондинского района

На территории района действуют 25 долгосрочных лицензий на недропользование.

С учетом сложившейся ситуации планируется создать 6 общедоступных охотничьих угодий общей площадью 3894,1 тысяч гектар (71 % площади района):

1. Кондинское 1 (площадь 3865,4 тыс. га).
2. Кондинское 2 (площадь 8,1 тыс. га).
3. Кондинское 3 (площадь 14,6 тыс. га).
4. Кондинское 4 (площадь 2,6 тыс. га.
5. Кондинское 5 (площадь 0,9 тыс. га).
6. Кондинское 6 (площадь 2,4 тыс. га).

В водосборной области рек Малый Тетер и Большой Тап планируется выделение перспективной зоны «Малотетеревская» для образования новых охотничьих угодий площадью 87,7 тысяч гектар Планируемое угодье находится вблизи города Урая и деревни Половинка. При выделении данного угодья площадь общедоступных охотугодий будет находиться в установленном законодательством Российской Федерации пределе (20%) от общей площади угодий.

Общедоступные охотничьи угодья «Кондинское 1», «Кондинское 2», «Кондинское 3», «Кондинское 4», «Кондинское 5», «Кондинское 6» включают земли, на территории которых нет закрепленных охотничьих угодий и правовой режим которых допускает осуществление видов деятельности в сфере охотничьего хозяйства, а также которые обеспечат доступ к охотресурсам жителям населённых пунктов района.

Стратегический план использования среды обитания охотничьих ресурсов Кондинского района.

С внесением изменений в Схему территориального планирования Ханты-Мансийского автономного округа – Югры, утвержденную постановлением Губернатора № 84, и в Концепцию развития и функционирования системы особо охраняемых природных территорий Ханты-Мансийского автономного округа – Югры, утвержденную постановлением Правительства № 245-п, в Кондинском районе планируется создание 2 государственных природных заказников регионального значения и 1 природного парка. В северной части района планируется создание природного парка «Васпухольский». В настоящее время на этой территории расположены ТТП К-13 и К-20, а также закреплённые охотугодья ТТП «Карым», срок действия охотхозяйственного соглашения которых истекает в 2061 году. В случае если указанная территория будет зарезервирована для создания ООПТ, продление данных охотсоглашений станет невозможным. В южной части района планируется создание заказников регионального значения «Куминский» и «Ландинский». В настоящее время на этой территории находятся охотугодья сельскохозяйственной национальной общиной «Глухарь», срок действия охотхозяйственного соглашения истекает в 2061 году.

Закагчиваются сроки действия долгосрочных лицензий у ИП Нагибина С.А (лицензия ХХ № 5894) и СХНО «Лесная река» (лицензия ХХ № 7096), если не будут подписаны охотхозяйственные соглашения угодья

будут переведены в статус общедоступных, а охотугодья СХНО «Лесная река» выставлены на аукцион. В 2019 году заканчиваются лицензии у НО КМНС «Кама» (лицензия 86 № 0000029 от 26.08.2009) и ИП Кауртаев Н.И. (лицензия 86 № 0000020 от 05.03.2009 г.), если не будут подписаны охотхозяйственные соглашения, охотугодье ИП Кауртаева Н.И. будет переведено в общедоступные охотугодья, а охотугодье НО КМНС «Кама» выставлено на аукцион.

Нефтеюганский район. Земельный фонд района складывается из земель лесного фонда (Нефтеюганское лесничество), земель запаса, земель сельскохозяйственного назначения, земель населенных пунктов, земель водного фонда.

Общий фонд земель района – 2 476,6 тысяч гектар. Земли населенных пунктов составляют 33 785 гектар или 1,36 % территории района.

На территории района находится памятник природы регионального значения «Чеускинский бор» площадью 100 гектар (табл. 6.13). Также планируется образование природного парка «Пунси» и памятника природы регионального значения «Дальний Нырис».

На землях лесного фонда расположено 33 территории традиционного природопользования, общая площадь их составляет 1203464 гектара или 48,6 % от площади района.

Закрепленных охотничьих угодий в районе 7 единиц, наиболее крупные участки отведены общественной организации «Нефтеюганское районное общество охотников и рыболовов». Общая площадь составляет порядка 48,9% территории района или 1210,3 тысяч гектар. Закрепленные охотничьи угодья расположены вблизи населенных пунктов и занимают всю пойменную систему притоков реки Оби. Охотугодье сельскохозяйственного рыбоохотпромыслового производственного кооператива «Волна» находится в пределах ТТП Евдокименкова В.И.

Общедоступные охотничьи угодья Нефтеюганского района представляют собой небольшие территории, совпадающие с лесными кварталами (рис. 6.10). Общая площадь общедоступных охотничьих угодий составляет 92,0 тысячи гектар или 3.7 % территории района.

Итоговая структура закрепленных и общедоступных охотугодий приведена на диаграмме (рис. 6.11).

Доступность охотничьих угодий. Район относится к числу муниципальных образований с развитой транспортной инфраструктурой, в среднем плотность автодорог - 0,31 км/км^2, а плотность населения – 8,4 чел на км^2 - самая высокая в округе.

В центральной части района проходит железная дорога «Тюмень-Новый Уренгой» и федеральная автодорога. Вдоль реки Оби проложена автодорога, связывающая города Сургут, Ханты-Мансийск и Пыть-Ях.

На территории района расположены порядка 45 лицензионных участков на добычу углеводородов, большая часть из которых старые разработанные месторождения с хорошо развитой инфраструктурой.

Фактически вся территория района, за исключением юго-западной части, является доступной и посещаемой.

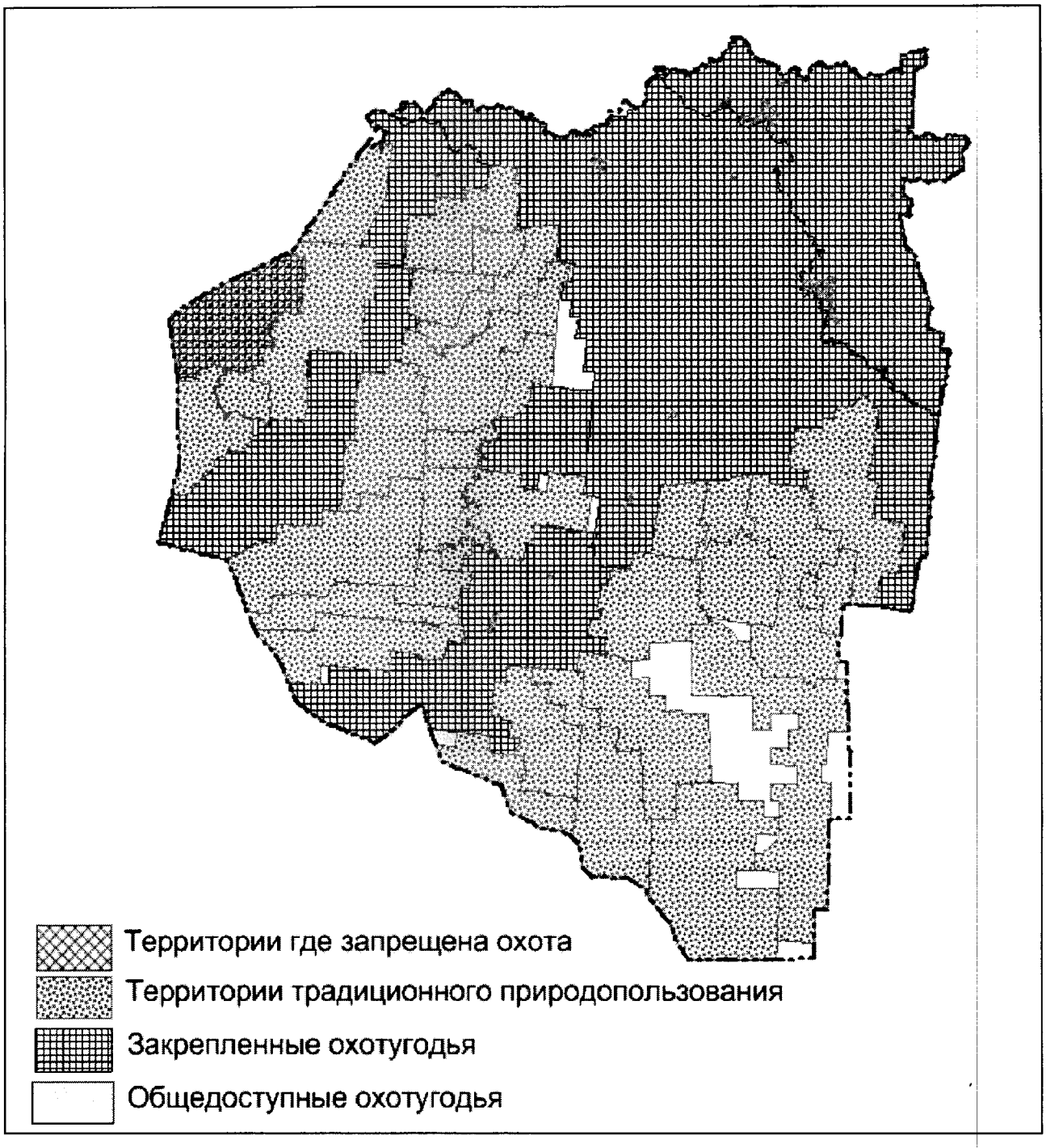

Рис. 6.10. Схема размещения категорий охотничьих угодий Нефтеюганского района

Выделение зон для образования новых охотничьих угодий не планируется в связи с отсутствием свободных территорий. В рамках установленной федеральным законодательством процедуры возможно выделение охотничьих угодий на территории ТТП.

Таблица 6.13.

Структура распределения территории Нефтеюганского района на закрепленные и общедоступные охотничьи угодья

Угодья	Площадь, тыс. га	По данным ГИС, с учётом перекрытий	
		Площадь, тыс.га	%
Закрепленные охотничьи угодья	1210,3	1210,3	48,9
Территории с запретом охоты	33,9	33,8	1,4
Территории традиционного природопользования	1203,5	1140,5	46,1
Общедоступные охотничьи угодья (без ограничений)	-	91,99	3,7
Общая площадь района	2476,6	2476,6	100

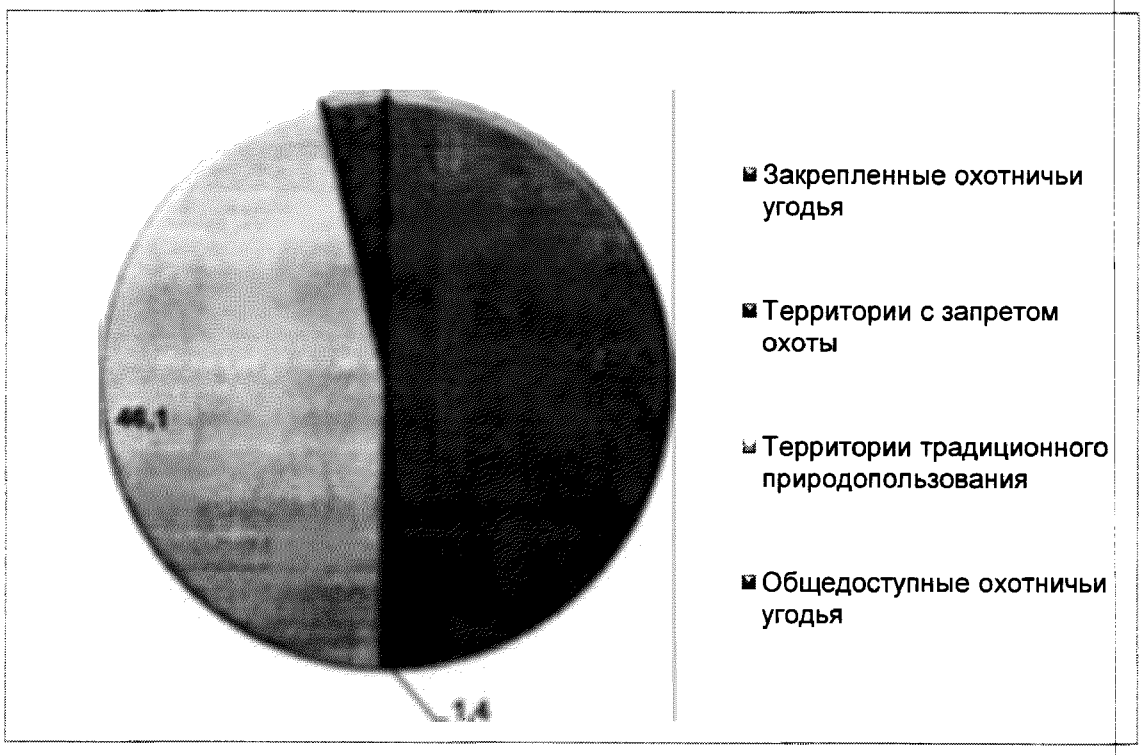

Рис. 6.11. Структура распределения охотничьих угодий Нефтеюганского района

По результатам инвентаризации земель планируется создать 12 общедоступных охотничьих угодий общей площадью 92,0 тысячи гектар (3.7 % площади района):

1. Нефтеюганское 1 (площадь 12,0 тыс. га),
2. Нефтеюганское 2 (площадь 0,7 тыс. га),
3. Нефтеюганское 3 (площадь 1,6 тыс. га),
4. Нефтеюганское 4 (площадь 2,1 тыс. га),
5. Нефтеюганское 5 (площадь 0,9 тыс. га),
6. Нефтеюганское 6 (площадь 52,6 тыс. га),
7. Нефтеюганское 7 (площадь 10,5 тыс. га),
8. Нефтеюганское 8 (площадь 1,7 тыс. га),
9. Нефтеюганское 9 (площадь 3,9 тыс. га).

10. Нефтеюганское 10 (площадь 3,4 тыс. га),
11. Нефтеюганское 11 (площадь 1,8 тыс. га),
12. Нефтеюганское 12 (площадь 0,7 тыс. га).

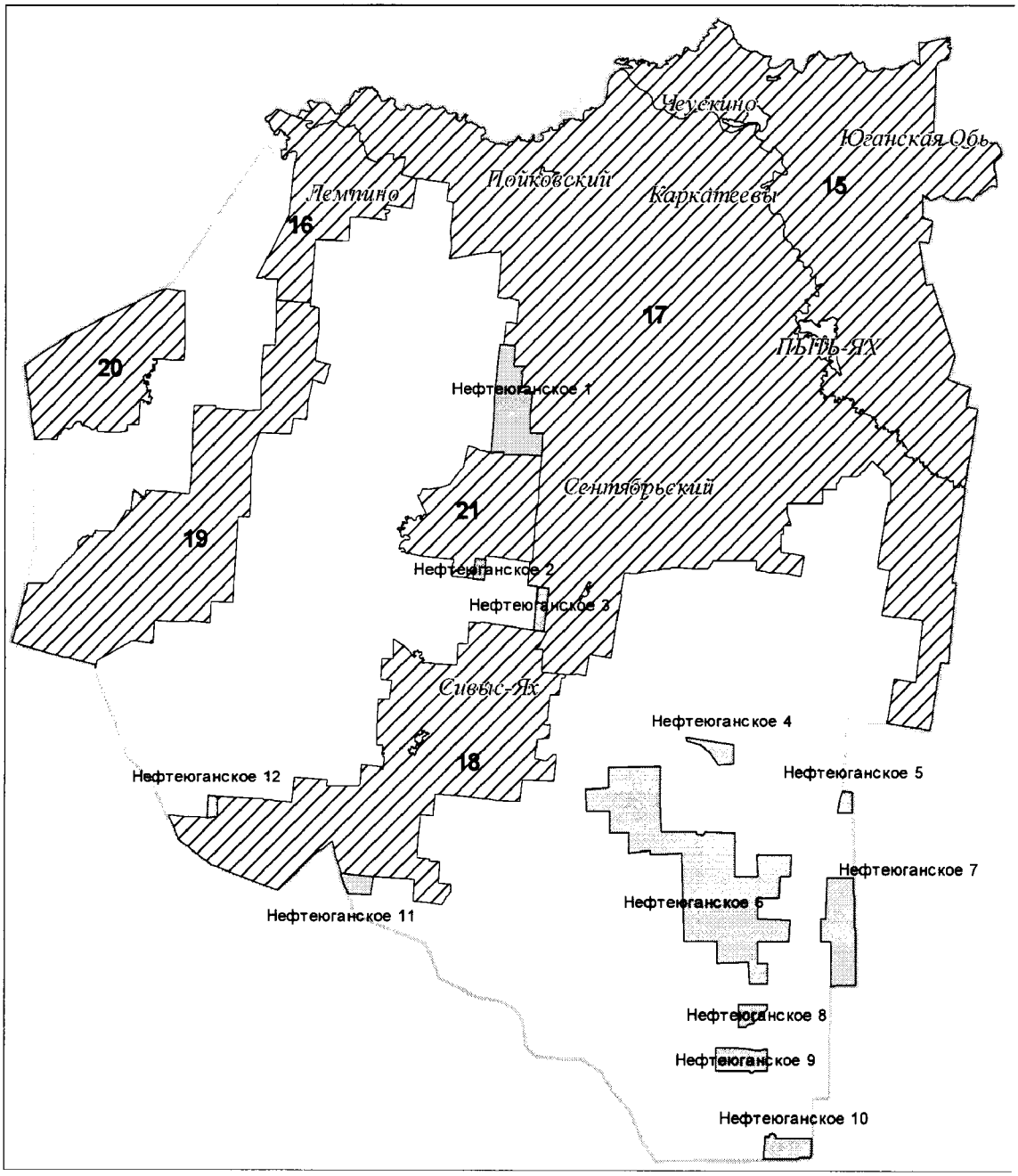

Рис. 6.12. Схема общедоступных и закреплённых охотугодий Нефтеюганского района

Стратегический план использования среды обитания охотничьих ресурсов Нефтеюганского района. Исходя из принципов выделения общедоступных охотничьих угодий (изложенных в начале главы), в расчетный период возможны изменения в 2019 году по окончании срока действия закрепления охотугодий по долгосрочной лицензии 86 № 0000035 и в 2020 году по охотхозяйственному соглашению № 31 от 29.11.2013 года у общественной организации «Нефтеюганское общество охотников и рыболовов».

Стратегическое изменение границ этих угодий представлено на рис. 6.13.

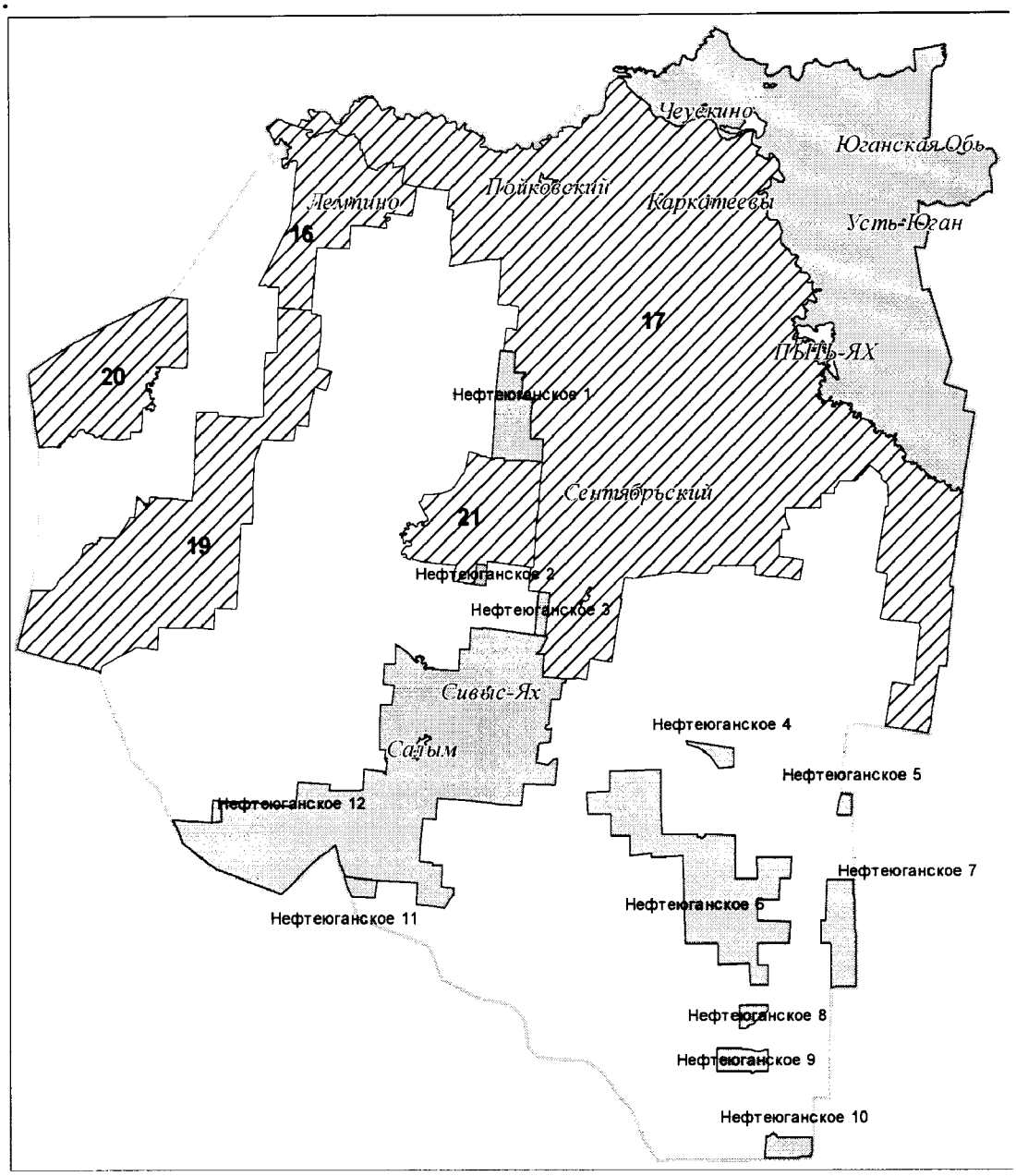

Рис. 6.13. Стратегическая схема изменения общедоступных и закреплённых охотугодий Нефтеюганского района с 2020 года

Так, при реализации принципов доступности угодий закреплённое охотугодье с действующей лицензией 86 № 0000035 в 2019 году следует перевести в категорию общедоступного. А в 2020 году закреплённое угодье с охотхозяйственным соглашением № 31 от 29.11.2013 года также перевести в общедоступные угодья. Это позволит довести долю общедоступных угодий до 19,3 % от площади района.

Таблица 6.14.

Нефтеюганский район. Закрепленные охотугодья, ТТП и территории, на которых запрещена охота

№	Название	Статус/лицензия	Нормативный документ	Площадь, га
Особо охраняемые природные территории				
1	Чеускинский бор	Памятник природы регионального значения	Постановление Правительства Ханты-Мансийского автономного округа – Югры от 07.11.2013 № 468-п «Об объявлении лесоболотной зоны Большое Каюково, Чеускинского бора, островов Смольный и Овечий памятниками природы регионального значения, а территории, занятые ими, - особо охраняемыми природными территориями регионального значения»	100
Закрепленные охотничьи угодья				
1	ООО «Промысловик»	охс № 16 от 09.07.2012 г.	Распоряжение Правительства Ханты-Мансийского автономного округа – Югры от 22.03.2007 г. № 77-рп	40449
2	Общественная организация «Нефтеюганское районное общество охотников и рыболовов»	86 № 0000035	Распоряжение Правительства Ханты-Мансийского автономного округа – Югры от 10.09.2009 г. № 372-рп	229400
3	Общественная организация «Нефтеюганское общество охотников и рыболовов»	охс № 20 от 28.08.2012 г.	Распоряжение Правительства Ханты-Мансийского автономного округа – Югры от 16.12.2010 г. № 501-рп	44873
4	Общественная организация «Нефтеюганское общество охотников и рыболовов»	охс № 31 от 29.11.2013 г.	Распоряжение Правительства Ханты-Мансийского автономного округа – Югры от 16.12.2010 г. № 501-рп	155641
5	ОАО «Нефтеюганское охотничье-промысловое хозяйство»	охс № 13 от 17.10.2011 г.	Распоряжение Правительства Ханты-Мансийского автономного округа – Югры от 26.05.2009 г. № 203-рп	562000
6	Родовая община КМНС «Ёмас»	охс № 49 от 29.05.2015 г.	Распоряжение Правительства Ханты-Мансийского автономного округа – Югры от 09.04.2009 г. № 133-рп	126300
7	Сельскохозяйственный рыбоохотпромысловый производственный кооператив «Волна»	86 № 0000066	Распоряжение Правительства Ханты-Мансийского автономного округа – Югры от 16.12.2010 г. № 501-рп	51593
Территории традиционного природопользования				
1	НЮ-1	ТТП	Постановление «О предоставлении ТТП» от 20.10.92	45736
2	НЮ-2	ТТП	Постановление «О передаче ТТП» от 18.05.99	57 633
3	НЮ-3	ТТП	Постановление «О предоставлении ТТП» от 20.10.92	11 861
4	НЮ-4	ТТП	Постановление «О предоставлении ТТП» от 20.10.92	13 139

№	Название	Статус/лицензия	Нормативный документ	Площадь, га
5	НЮ-5	ТТП	Постановление «О предоставлении ТТП» от 20.10.92	29 883
6	НЮ-6	ТТП	Постановление «О предоставлении ТТП» от 20.10.92	16 913
7	НЮ-7	ТТП	Постановление «О предоставлении ТТП» от 20.10.92	61 202
8	НЮ-8	ТТП	Постановление «О предоставлении ТТП» от 20.10.92	32 322
9	НЮ-9	ТТП	Постановление «О предоставлении ТТП» от 20.10.92	56 014
10	НЮ-10	ТТП	Постановление «О предоставлении ТТП» от 20.10.92	46 093
11	НЮ-11	ТТП	Постановление «О предоставлении ТТП» от 20.10.92	90 712
12	НЮ-12	ТТП	Постановление «О предоставлении ТТП» от 20.10.92	59 105
13	НЮ-13	ТТП	Постановление «О предоставлении ТТП» от 20.10.92	61 035
14	НЮ-14	ТТП	Постановление «О передаче ТТП» от 18.05.99	34 594
15	НЮ-15	ТТП	Постановление «О предоставлении ТТП» от 20.10.92	28 656
16	НЮ-16	ТТП	Постановление «О предоставлении ТТП» от 20.10.92	25 770
17	НЮ-17	ТТП	Постановление «О предоставлении ТТП» от 20.10.92	17 455
18	НЮ-18	ТТП	Постановление «О передаче ТТП» от 18.05.99	15 201
19	НЮ-19	ТТП	Постановление «О предоставлении ТТП» от 20.10.92	9 922
20	НЮ-20	ТТП	Постановление «О передаче ТТП» от 18.05.99	16 170
21	НЮ-21	ТТП	Постановление «О предоставлении ТТП» от 20.10.92	26 922
22	НЮ-22	ТТП	Постановление «О предоставлении ТТП» от 20.10.92	74 838
23	НЮ-23	ТТП	Постановление «О предоставлении ТТП» от 20.10.92	35 262
24	НЮ-24	ТТП	Постановление «О предоставлении ТТП» от 20.10.92	29 721
25	НЮ-25	ТТП	Постановление «О предоставлении ТТП» от 20.10.92	36 391
26	НЮ-26	ТТП	Постановление «О предоставлении ТТП» от 20.10.92	27 855
27	НЮ-27	ТТП	Постановление «О предоставлении ТТП» от 20.10.92	43 299
28	НЮ-28	ТТП	Постановление «О предоставлении ТТП» от 20.10.92	98 713
29	НЮ-29	ТТП	Постановление «О предоставлении ТТП» от 20.10.92	3 542
30	НЮ-30	ТТП	Постановление «О предоставлении ТТП» от 20.10.92	3 698
31	НЮ-31	ТТП	Постановление «О предоставлении ТТП» от 20.10.92	51 611
32	НЮ-32	ТТП	Постановление «О предоставлении ТТП» от 20.10.92	10 370
33	НЮ-33	ТТП	Постановление «О предоставлении ТТП» от 20.10.92	55 118
Земли населенных пунктов				
1	п. Сентябрьский, п. Усть-Юган, п. Сингапай, ст. Островная, п. Юганская- Обь, п. Согорье, п.Куть-Ях, п.Салым, п.Сивыс-Ях, с.Лемпино, п. Каркатеевский, г. Нефтеюганск, п.Пойковский, г. Пыть- Ях, п. Чеускино			33785

Нижневартовский район. Земельный фонд района складывается из земель лесного фонда (Аганское, Мегионское и Нижневартовское лесничества), земель запаса, земель сельскохозяйственного назначения, земель населенных пунктов, земель водного фонда.

Общий фонд земель района – 11 784,1 тысяч гектар.

На территории района находятся природный парк «Сибирские Увалы» и памятники природы регионального значения «Остров Смольный» и «Остров Овечий».

Общая площадь ООПТ составляет 300,28 тысяч гектар или 2,5 % территории района (табл. 3.2).

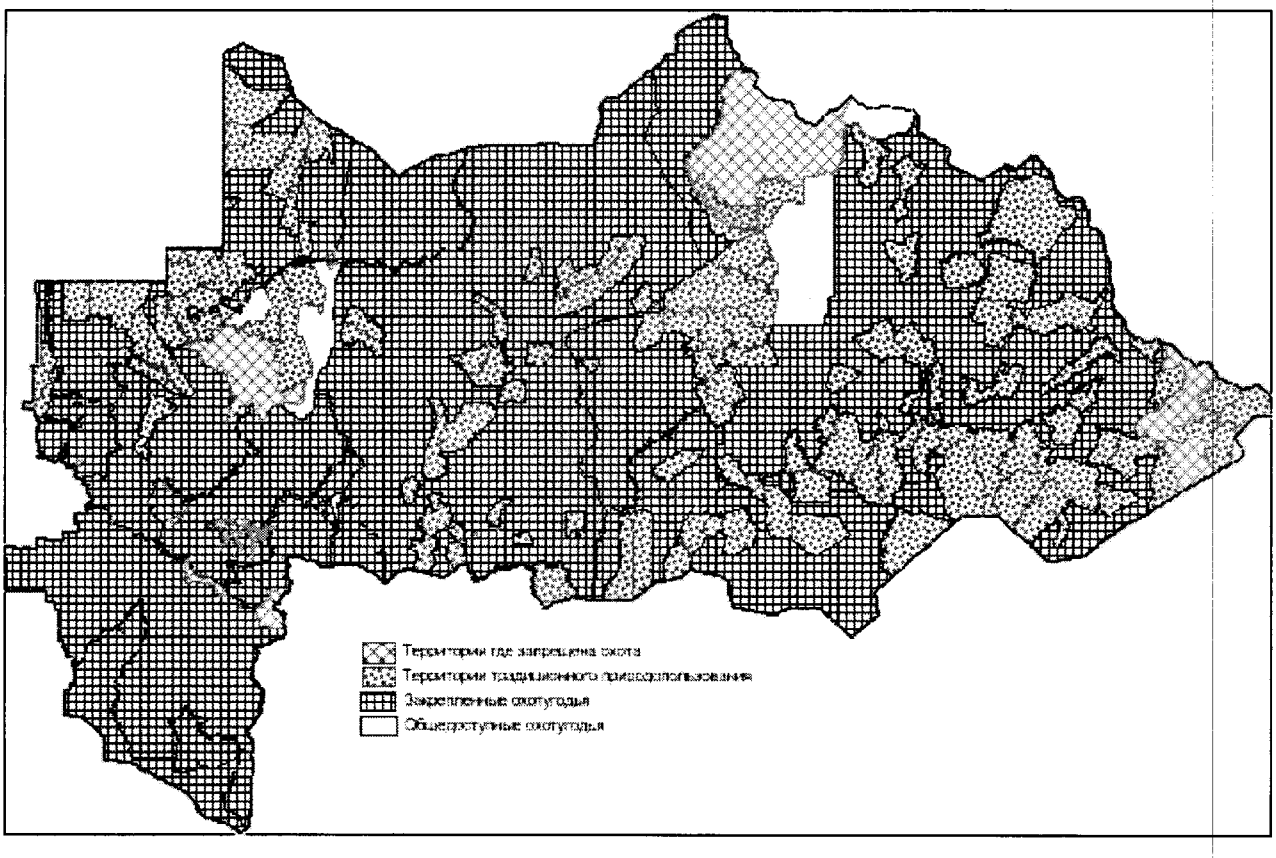

Рис. 6.14. Схема размещения категорий охотничьих угодий Нижневартовского района

На территории района установлен запрет использования объектов животного мира, отнесенных к объектам охоты, на защитных участках «Верхне-Вахский» и «Кулуманский» и в зоне охраны «Аганская» общей площадью 258 500 гектар (2,2%).

Земли населенных пунктов составляют 57,7 тысяч гектар или 0,5 % территории района. На территории района имеются зеленые и лесопарковые зоны вблизи города Нижневартовска с запретом охоты общей площадью 17 707,4 гектар (0,2%).

Общая площадь территорий, где запрещена охота, в Нижневартовском районе составляет 634,1 тысячи гектар или 5,4 %.

На территории района расположено 133 ТТП, общая площадь их составляет 3001,3 тысячи гектар или 25,5% от площади района. Часть ТТП (ТТП Гришаев С.Б.) площадью 30,45 тысяч гектар находится в пределах ООПТ. В итоге территории традиционного природопользования составляют 2933,3 тысячи гектар или 24,9 % от площади района.

На 01.08.2016 значительную часть района (64,7 %) занимают закрепленные охотничьи угодья – 7628,4 тысячи гектар (16 участков).

Общедоступные охотугодья, где отсутствуют различные ограничения на охоту, занимают 588,4 тысячи гектар или 5 % площади района. Охотугодья труднодоступны, расположены фрагментарно в центральной и восточной частях района (рис. 6.14, табл. 6.15).

Таблица 6.15.

Структура распределения территории Нижневартовского района на закрепленные и общедоступные охотничьи угодья

Угодья с учетом	Площадь, тыс. га	По данным ГИС, с учётом перекрытий	
		Площадь, тыс.га	%
Закрепленные охотничьи угодья	7628,4	7628,4	64,7
Территории с запретом охоты	634,2	634,1	5,4
Территории традиционного природопользования	3001,3	2933,3	24,9
Общедоступные охотничьи угодья		588,4	5,0
Общая площадь района	11784,1	11784,1	100

Доступность охотничьих угодий. Западная часть района имеют хорошо развитую транспортную инфраструктуру, центральная и восточная части труднодоступные.

В среднем плотность автодорог в районе - 0,17 км/км^2, а плотность населения - 3,8 чел/км^2. Проходит федеральная трасса Р404 Тюмень - Тобольск - Нефтеюганск - Сургут - Нижневартовск. Это единственная федеральная дорога в округе, которая соединяет Тюменскую область с севером.

Имеется железная дорога, проходящая через город Сургут до города Нижневартовска. На территории района расположены порядка 98 лицензионных участков на добычу углеводородов с развитой инфраструктурой.

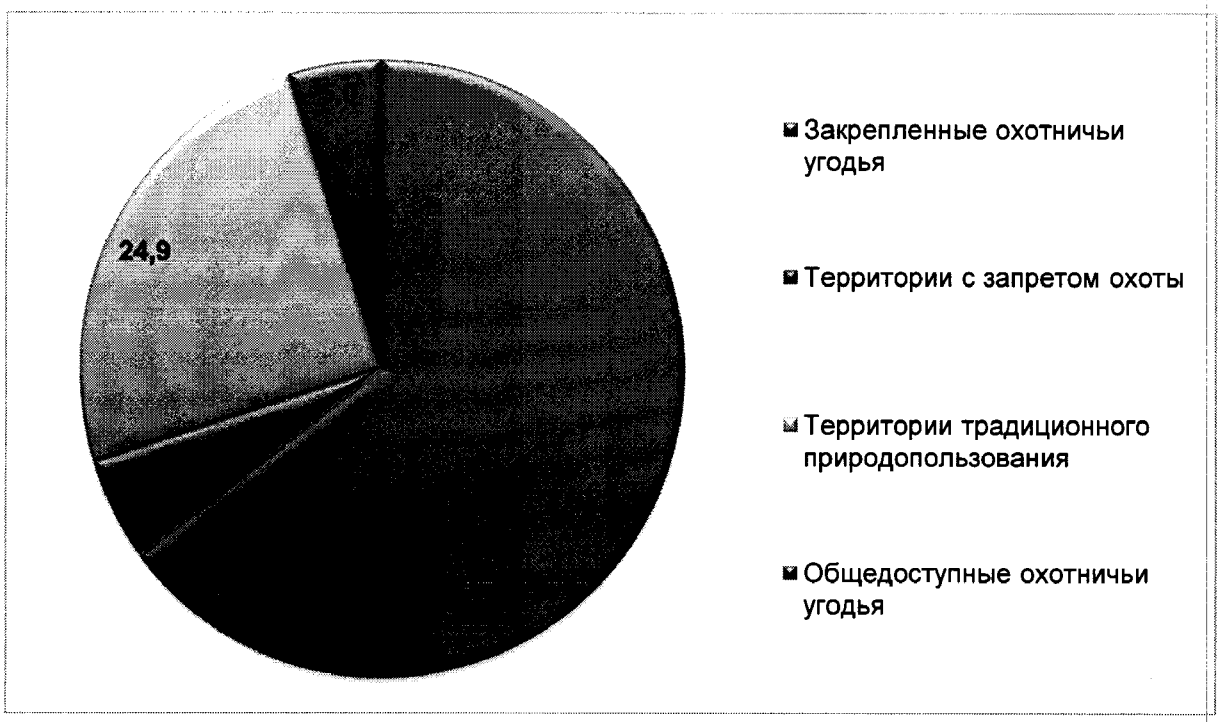

Рис. 6.15. Структура распределения охотничьих угодий Нижневартовского района

Стратегический план использования среды обитания охотничьих ресурсов Нижневартовского района. В период до 2020 года у большей часть закрепленных охотугодий района (общей площадью 4 381.0 тыс. га) заканчиваются действующие лицензии. Это касается ОО «Клуб любителей охоты и рыболовства Нижневартовского района» – 2 угодья, ООО «Национальное межотраслевое универсально-промысловое предприятие «Охтеурское» – 7 угодий, семейная (родовая) община «Кылас» – 1 угодье. Если не будут заключены охотхозяйственные соглашения, то эти территории перейдут в общедоступные угодья. Необходимо отметить, что площади 2 закрепленных охотугодий ООО «Национальное межотраслевое универсально-промысловое предприятие «Охтеурское» (лицензия 86 № 0000038, площадь 2118657 га) и Национальная родовая община «Верхне-Вахская» (лицензия ХХ № 7095, площадь 1390658 га) превышают максимально допустимую площадь охотугодий для округа (согласно приказу Минприроды России №137 от 18.05.2012 «Об установлении максимальной площади охотничьих угодий, в отношении которых могут быть заключены охотхозяйственные соглашения одним лицом или группой лиц, за исключением случаев, предусмотренных частью 31 статьи 28 Федерального закона «Об охоте и о сохранении охотничьих ресурсов и о внесении изменений в отдельные законодательные акты Российской Федерации» (в редакции от 21.11.2014) для муниципальных районов Ханты-Мансийского автономного округа – Югры эта площадь составляет 1 миллион гектар), по окончании действия лицензии территория ООО «Национальное межотраслевое универсально-промысловое предприятие «Охтеурское» переходит в общедоступные угодья.

Выделение зон для образования новых охотничьих угодий. По окончанию срока действия долгосрочной лицензии XX № 7095 закрепления охотничьих угодий за национальной родовой общиной «Верхне-Вахская», часть территории (которая превышает допустимую к закреплению площадь охотугодий) перейдет в общедоступные охотниьи угодья, а на второй части территории, которая площадью до 1 миллиона гектар, планируется выделить зону (закрепленных) охотничьих угодий. В 2019 году по окончании действия лицензий 86 № 0000037, 86 № 0000039, № 0002801, № 0002799, № 0002800, № 0002798 ООО «Национальное межотраслевое универсально-промысловое предприятие «Охтеурское» на этой территории планируется выделить 3 зоны (закрепленных охотничьих угодий) охотничьих угодий.

1. Кульеганская - 988787 га,
2. Кыртыпьяхская – 268716 га,
3. Кулынигольская – 996059 га.

Также, исходя из принципов выделения общедоступных охотничьих угодий, выделяется 6 общедоступных охотничьих угодий общей площадью 588,4 тысячи гектар (5 % площади района), рис. 6.15, рис. 6.16:

- Нижневартовское 1 площадью 41101,5 га;
- Нижневартовское 2 площадью 135679 га;
- Нижневартовское 3 площадью 72378 га;
- Нижневартовское 4 площадью 324210,5 га;
- Нижневартовское 5 площадью 7825 га;
- Нижневартовское 6 площадью 7163,8 га.

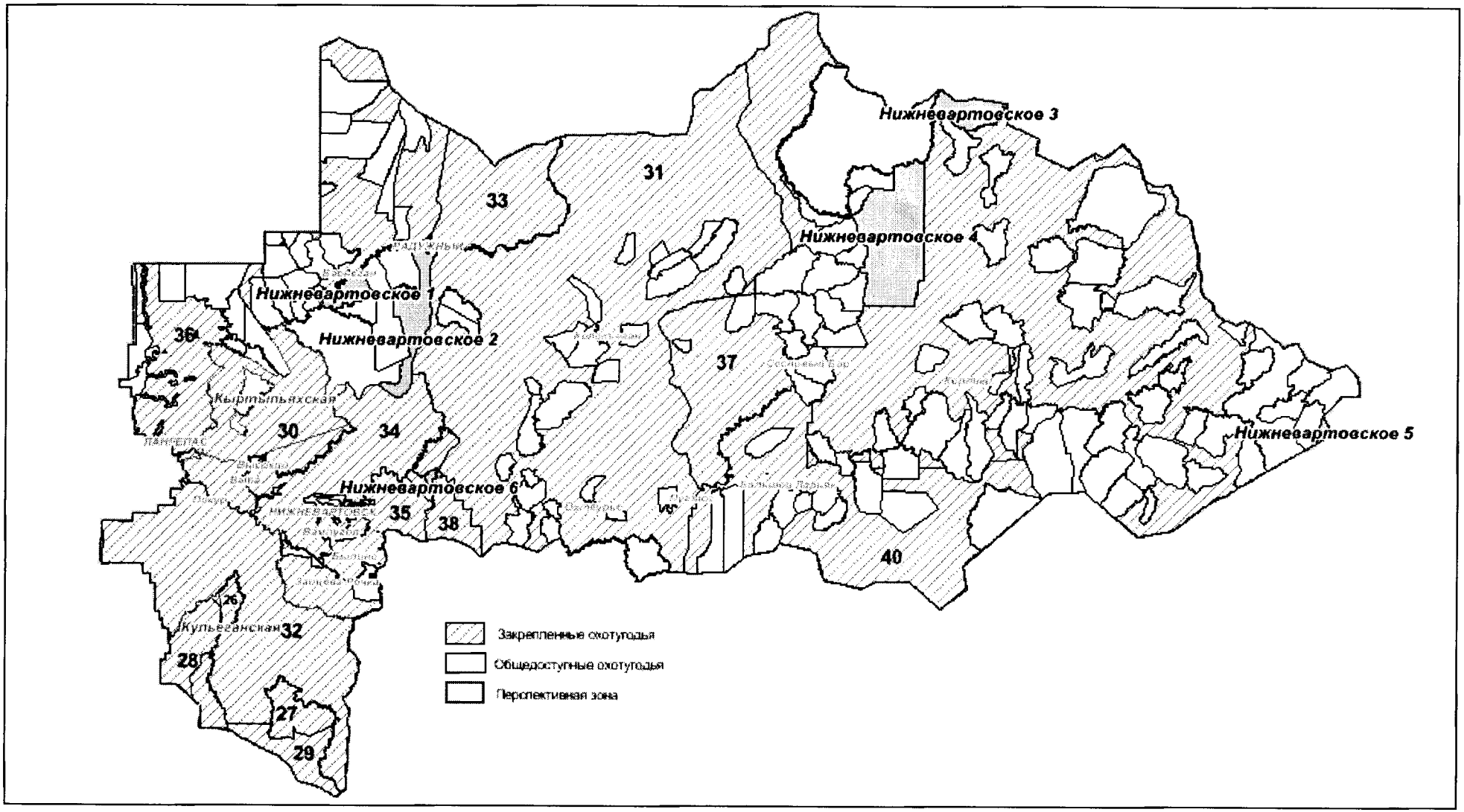

Рис. 6.16. Схема общедоступных и закреплённых охотугодий Нижневартовского района

Таблица 6.16.

Нижневартовский район. Закрепленные охотугодья и территории, на которых запрещена охота

№	Название	Статус/лицензия	Нормативный документ	Площадь, га
Особо охраняемые природные территории				
1	Сибирские Увалы	Природный парк регионального значения	Постановление Губернатора Ханты-Мансийского автономного округа – Югры №444 от 15.10.98	299620
2	о.Овечий	Памятник природы регионального значения	Постановление Правительства Ханты-Мансийского автономного округа – Югры от 07.11.2013 № 468-п «Об объявлении лесоболотной зоны Большое Каюково, Чеускинского бора, островов Смольный и Овечий памятниками природы регионального значения, а территории, занятые ими, - особо охраняемыми природными территориями регионального значения»	176
3	о.Смольный	Памятник природы регионального значения	Постановление Правительства Ханты-Мансийского автономного округа – Югры от 07.11.2013 № 468-п «Об объявлении лесоболотной зоны Большое Каюково, Чеускинского бора, островов Смольный и Овечий памятниками природы регионального значения, а территории, занятые ими, - особо охраняемыми природными территориями регионального значения»	486
Запретные зоны общедоступных охотничьих угодий				
1	Верхне-Вахский	защитный участок	Постановление Правительства Ханты-Мансийского автономного округа – Югры от 03.02.2010 года № 31-п	110000
2	Кулуманский	защитный участок	Постановление Правительства Ханты-Мансийского автономного округа – Югры от 03.02.2010 года № 31-п	25000
3	Аганская	зона охраны	Постановление Правительства Ханты-Мансийского автономного округа – Югры от 29.10.2010 года № 277- п	123500
Закрепленные охотничьи угодья				
1	ООО «Национальное межотраслевое универсально-промысловое предприятие «Охтеурское»	0 № 0002800	Распоряжение Правительства Ханты-Мансийского автономного округа – Югры от 19.05.2008 г. № 182-рп	22000
2	ООО «Национальное межотраслевое универсально-промысловое предприятие «Охтеурское»	0 № 0002801	Распоряжение Правительства Ханты-Мансийского автономного округа – Югры от 19.05.2008 г. № 182-рп	49000
3	ООО «Национальное межотраслевое универсально-промысловое предприятие «Охтеурское»	0 № 0002798	Распоряжение Правительства Ханты-Мансийского автономного округа – Югры от 19.05.2008 г. № 182-рп	119160,9

№	Название	Статус/лицензия	Нормативный документ	Площадь, га
4	ООО «Национальное межотраслевое универсально-промысловое предприятие «Охтеурское»	0 № 0002799	Распоряжение Правительства Ханты-Мансийского автономного округа – Югры от 19.05.2008 г. № 182-рп	89710
5	ООО «Национальное межотраслевое универсально-промысловое предприятие «Охтеурское»	86 № 0000039	Распоряжение Правительства Ханты-Мансийского автономного округа – Югры от 10.09.2009 г. № 372-рп	361636
6	ООО «Национальное межотраслевое универсально-промысловое предприятие «Охтеурское»	86 № 0000038	Распоряжение Правительства Ханты-Мансийского автономного округа – Югры от 10.09.2009 г. № 372-рп	2118657
7	ООО «Национальное межотраслевое универсально-промысловое предприятие «Охтеурское»	86 № 0000037	Распоряжение Правительства Ханты-Мансийского автономного округа – Югры от 10.09.2009 г. № 372-рп	839940
8	ОО «Нижневартовское районное общество охотников и рыболовов»	охс № 56 от 25.08.2015 г.	Распоряжение Правительства Ханты-Мансийского автономного округа – Югры от 02.11.2005 г. № 598-рп	284400
9	ОО «Нижневартовское районное общество охотников и рыболовов»	охс № 55 от 25.08.2015 г.	Распоряжение Правительства Ханты-Мансийского автономного округа – Югры от 02.03.2006 г. № 75-рп	400000
10	ОО «Клуб любителей охоты и рыболовства Нижневартовского района»	0 № 0002756	Распоряжение Правительства Ханты-Мансийского автономного округа – Югры от 10.10.2006 г. № 409-рп	153183
11	ОО «Клуб любителей охоты и рыболовства Нижневартовского района»	0 № 0002755	Распоряжение Правительства Ханты-Мансийского автономного округа – Югры от 10.10.2006 г. № 409-рп	571478
12	ООО «Национальное лесопромысловое хозяйство»	охс № 15 от 01.06.2012 г.	Распоряжение Правительства Ханты-Мансийского автономного округа – Югры от 20.06.2003 г. № 504-рп	553959
13	Семейная (родовая) община «Кылас»	86 № 0000023	Распоряжение Правительства Ханты-Мансийского автономного округа – Югры от 09.04.2009 г. № 134-рп	56311
14	Семейная (родовая) община "Кылас"	XX № 7097	Распоряжение Правительства Ханты-Мансийского автономного округа – Югры от 08.11.2005 г. № 601-рп	9200
15	Обшина КМНС "Большой Ларьяк"	0 № 0002743	Распоряжение Правительства Ханты-Мансийского автономного округа – Югры от 21.06.2006 г. № 235-рп	609068
16	Национальна родовая община "Верхне-Вахская"	XX № 7095	Распоряжение Правительства Ханты-Мансийского автономного округа – Югры от 28.11.2005 г. № 653-рп	1390658
Территории традиционного природопользования				
1	НВ-К36	ТТП	Постановление «О предоставлении ТТП» от 14.08.92 и Св-во от 20.08.1992	24532
2	НВ-К32	ТТП	Постановление «О предоставлении ТТП» от 14.08.92 и Св-во от 27.08.92г.	25273
3	НВ-К34	ТТП	Постановление «О предоставлении ТТП» от 14.08.92 и Св-во от 27.08.1992	32942

№	Название	Статус/лицензия	Нормативный документ	Площадь, га
4	НВ-К35	ТТП	Постановление «О предоставлении ТТП» от 14.08.92	20793
5	НВ-К37	ТТП	Постановление главы района от 19.10.92	8689
6	НВ-К38	ТТП	Постановление «О предоставлении ТТП» от 14.08.92	28017
7	НВ-К39	ТТП	Постановление «О предоставлении ТТП» от 14.08.92 и Св-во от 27.08.1992	15562
8	НВ-К40	ТТП	Постановление «О предоставлении ТТП» от 14.08.92	11239
9	НВ-К41	ТТП	Постановление «О предоставлении ТТП» от 14.08.92 и Св-во от 27.08.1992	23231
10	НВ-К42	ТТП	Постановление «О предоставлении ТТП» от 14.08.92 и Св-во от 27.08.1992	44451
11	НВ-К43	ТТП	Постановление «О предоставлении ТТП» от 14.08.92 и Св-во от 27.08.1992	53451
12	НВ-К44	ТТП	Постановление «О предоставлении ТТП» от 14.08.92	14403
13	НВ-К33	ТТП	Постановление «О предоставлении ТТП» от 14.01.93 и Св-во от 25.01.1997	12714
14	НВ-Л1	ТТП	Постановление «О предоставлении ТТП» от 27.08.92 и Св-во от 14.09.1992	7851
15	НВ-Л2	ТТП	Постановление «О предоставлении ТТП» от 27.08.92 и Св-во от 14.09.1992	7447
16	НВ-Л3	ТТП	Постановление «О предоставлении ТТП» от 14.01.93	14488
17	НВ-Л4	ТТП	Постановление «О предоставлении ТТП» от 27.08.92 и Св-во от 14.09.1992	13937
18	НВ-Л5	ТТП	Постановление «О предоставлении ТТП» от 27.08.92 и Св-во от 14.09.1992	18918
19	НВ-Л6	ТТП	Постановление «О предоставлении ТТП» от 27.08.92 и Св-во от 14.09.1992	20257
20	НВ-Л7	ТТП	Постановление «О предоставлении ТТП» от 27.08.92 и Св-во от 14.09.1992	43677
21	НВ-Л8	ТТП	Постановление «О предоставлении ТТП» от 27.08.92 и Св-во от 14.09.1992	33577
22	НВ-Л9	ТТП	Постановление «О предоставлении ТТП» от 14.01.93	25890
23	НВ-Л10	ТТП	Постановление «О предоставлении ТТП» от 14.01.93	22143
24	НВ-Л11	ТТП	Постановление «О предоставлении ТТП» от 27.08.92	22397
25	НВ-Л12	ТТП	Постановление «О предоставлении ТТП» от 27.08.92	23806
26	НВ-Л13	ТТП	Постановление «О предоставлении ТТП» от 27.08.92 и Св-во	25919
27	НВ-Л14	ТТП	Постановление «О предоставлении ТТП» от 27.08.92 и Св-во от 14.09.1992	14305

№	Название	Статус/лицензия	Нормативный документ	Площадь, га
28	НВ-Л15	ТТП	Постановление «О предоставлении ТТП» от 27.08.92 и Св-во от 14.09.1992	17336
29	НВ-Л16	ТТП	Постановление «О предоставлении ТТП» от 27.08.92 и Св-во от 14.09.1992	19164
30	НВ-Л17	ТТП	Постановление «О предоставлении ТТП» от 14.01.93	11866
31	НВ-Л18	ТТП	Постановление «О предоставлении ТТП» от 14.01.93	31052
32	НВ-Л20	ТТП	Постановление «О предоставлении ТТП» от 27.08.92 и Св-во от 14.09.1992	38823
33	НВ-Л22	ТТП	Постановление «О предоставлении ТТП» от 27.08.92 и Св-во от 14.09.1992	18735
34	НВ-Л23	ТТП	Постановление «О предоставлении ТТП» от 14.01.93	29649
35	НВ-Л24	ТТП	Постановление «О предоставлении ТТП» от 27.08.92 и Св-во от 14.09.1992	14469
36	НВ-Л25	ТТП	Постановление «О предоставлении ТТП» от 27.08.92	25016
37	НВ-Л19	ТТП	Постановление «О предоставлении ТТП» от 19.10.98 и Св-во от 03.09.1993	56536
38	НВ-Л26	ТТП	Постановление главы района от 23.09.1993 и от 19.08.1998, Постановление главы сельского поселения от 02.08.93	11048
39	НВ-Л27	ТТП	Постановление «О предоставлении ТТП» от 24.11.93	17974
40	НВ-Л28	ТТП	Постановление «О предоставлении ТТП» от 13.10.95	40085
41	НВ-Л29	ТТП	Постановление «О предоставлении ТТП» от 13.10.95	49286
42	НВ-Л30	ТТП	Постановление «О предоставлении ТТП» от 22.01.97	20818
43	НВ-О1	ТТП	Постановление «О предоставлении ТТП» от 14.10.93 и от 15.10.1993	13149
44	НВ-О2	ТТП	Постановление «О предоставлении ТТП» от 14.10.93 и от 15.10.1993	23994
45	НВ-О3	ТТП	Постановление «О предоставлении ТТП» от 14.10.93 и от 15.10.1993	10889
46	НВ-О4	ТТП	Постановление «О предоставлении ТТП» от 14.10.93 и от 15.10.1993	28440
47	НВ-О5	ТТП	Постановление «О предоставлении ТТП» от 14.10.93	24185
48	НВ-О6	ТТП	Постановление «О предоставлении ТТП» от 14.10.93 и от 15.10.1993	9870
49	НВ-О7	ТТП	Постановление «О предоставлении ТТП» от 14.10.93	14493
50	НВ-О10	ТТП	Постановление «О предоставлении ТТП» от 14.10.93 и от 15.10.1993	15617
51	НВ-О11	ТТП	Постановление «О предоставлении ТТП» от 14.10.93 и Постановление главы района от 31.03.1993	11621
52	НВ-О13	ТТП	Постановление «О предоставлении ТТП» от 14.10.93 и Постановление главы района от 31.03.1993	9340
53	НВ-О14	ТТП	Постановление «О предоставлении ТТП» от 14.10.93	4329
54	НВ-О15	ТТП	Постановление «О предоставлении ТТП» от 14.10.93 и от 15.10.1993	8701

№	Название	Статус/лицензия	Нормативный документ	Площадь, га
55	НВ-О16	ТТП	Постановление «О предоставлении ТТП» от 14.10.93 и от 15.10.1993	17809
56	НВ-О17	ТТП	Постановление «О предоставлении ТТП» от 14.10.93	4910
57	НВ-О19	ТТП	Постановление «О предоставлении ТТП» от 14.10.93 и от 15.10.1993	11852
58	НВ-О20	ТТП	Постановление «О предоставлении ТТП» от 14.10.93 и Постановление главы района от 31.03.1993	5072
59	НВ-О21	ТТП	Постановление «О предоставлении ТТП» от 14.10.93 и от 15.10.1993	4474
60	НВ-О22	ТТП	Постановление «О предоставлении ТТП» от 14.10.93, изм.19.11.98	15216
61	НВ-О23	ТТП	Постановление «О предоставлении ТТП» от 14.10.93	22542
62	НВ-О24	ТТП	Постановление «О предоставлении ТТП» от 14.10.93	4061
63	НВ-О18	ТТП	Постановление «О предоставлении ТТП» от 14.10.93 и от 20.05.1992	7378
64	НВ-О25	ТТП	Постановление «О предоставлении ТТП» от 22.01.97	11113
65	НВ-О8	ТТП	Постановление «О предоставлении ТТП» от 14.10.93 и Постановление главы района от 31.03.1993	15993
66	НВ-К1	ТТП	Постановление «О предоставлении ТТП» от 14.08.92 и Св-во от 27.08.92	31022
67	НВ-К2	ТТП	Постановление «О предоставлении ТТП» от 14.08.92	47668
68	НВ-К3	ТТП	Постановление «О предоставлении ТТП» от 14.08.92	23616
69	НВ-К4	ТТП	Постановление «О предоставлении ТТП» от 14.08.92 и Св-во от 27.08.92	28468
70	НВ-К5	ТТП	Постановление «О предоставлении ТТП» от 14.08.92 и Св-во от 27.08.92	19356
71	НВ-К6	ТТП	Постановление «О предоставлении ТТП» от 14.08.92	40805
72	НВ-К7	ТТП	Постановление «О предоставлении ТТП» от 14.08.92	7074
73	НВ-К23	ТТП	Постановление «О предоставлении ТТП» от 14.08.92 и Св-во от 27.08.92	34379
74	НВ-К9	ТТП	Постановление «О предоставлении ТТП» от 14.08.92 и Св-во от 27.08.92	44323
75	НВ-К8	ТТП	Постановление «О предоставлении ТТП» от 14.08.92 и Св-во от 27.08.92	24570
76	НВ-К10	ТТП	Постановление «О предоставлении ТТП» от 14.08.92	18725
77	НВ-К12	ТТП	Постановление «О предоставлении ТТП» от 14.08.92 и Св-во от 27.08.92	21555
78	НВ-К13	ТТП	Постановление «О предоставлении ТТП» от 14.08.92 и Св-во от 27.08.92	45275
79	НВ-К15	ТТП	Постановление «О предоставлении ТТП» от 14.08.92 и Св-во от 27.08.92	29768
80	НВ-К16	ТТП	Постановление «О предоставлении ТТП» от 14.08.92 и Св-во от 27.08.92	16375
81	НВ-К17	ТТП	Постановление «О предоставлении ТТП» от 14.08.92	27304
82	НВ-К18	ТТП	Постановление «О предоставлении ТТП» от 14.08.92 и Св-во от 27.08.92	8149
83	НВ-К19	ТТП	Постановление «О предоставлении ТТП» от 14.08.92 и Св-во от 27.08.92	67674
84	НВ-К20	ТТП	Постановление «О предоставлении ТТП» от 14.08.92 и Св-во от 27.08.92	32502
85	НВ-К22	ТТП	Постановление «О предоставлении ТТП» от 19.10.98	10720
86	НВ-К24	ТТП	Постановление «О предоставлении ТТП» от 14.08.92 и Св-во от 27.08.92	22018
87	НВ-К25	ТТП	Постановление «О предоставлении ТТП» от 19.10.92	21563
88	НВ-К28	ТТП	Постановление «О предоставлении ТТП» от 14.08.92	24698

№	Название	Статус/лицензия	Нормативный документ	Площадь, га
89	НВ-К29	ТТП	Постановление «О предоставлении ТТП» от 14.08.92	27500
90	НВ-К30	ТТП	Постановление «О предоставлении ТТП» от 14.08.92 и Св-во от 27.08.92	27588
91	НВ-К31	ТТП	Постановление «О предоставлении ТТП» от 14.08.92 и Св-во от 27.08.92	17519
92	НВ-К11	ТТП	Постановление «О предоставлении ТТП» от 14.08.92 и Св-во от 27.08.92	13972
93	НВ-К14	ТТП	Постановление «О предоставлении ТТП» от 14.08.92 и Св-во от 27.08.92	33635
94	НВ-К27	ТТП	Постановление «О предоставлении ТТП» от 14.08.92 и Св-во от 27.08.92	105207
95	НВ-А1	ТТП	Постановление «О предоставлении ТТП» от 28.04.93	2678
96	НВ-А2	ТТП	Постановление «О предоставлении ТТП» от 28.04.93	6466
97	НВ-А4	ТТП	Постановление «Об изменении границ родового угодья» от 28.04.93 и 30.11.94	27036
98	НВ-А5	ТТП	Постановление «О предоставлении ТТП» от 28.04.93 и 04.05.94	19612
99	НВ-А6	ТТП	Постановление «О предоставлении ТТП» от 28.04.93	18814
100	НВ-А7	ТТП	Постановление «О предоставлении ТТП» от 19.01.94 и 04.05.94	17297
101	НВ-А8	ТТП	Постановление «О предоставлении ТТП» от 19.01.94	4570
102	НВ-А9	ТТП	Постановление «О предоставлении ТТП» от 19.01.94 и 31.01.97	2110
103	НВ-А10	ТТП	Постановление «Об изменении границ родового угодья» от 28.04.93 и 30.11.94	27461
104	НВ-А11	ТТП	Постановление «О предоставлении ТТП» от 27.12.96	22019
105	НВ-А12	ТТП	Постановление «О предоставлении ТТП» от 31.03.97	1875
106	НВ-В1	ТТП	Постановление «О предоставлении ТТП» от 28.04.93 и Св-во от 30.04.93	23191
107	НВ-В5	ТТП	Постановление «О предоставлении ТТП» от 28.04.93	17459
108	НВ-В6	ТТП	Постановление «О предоставлении ТТП» от 28.04.93	5559
109	НВ-В7	ТТП	Постановление «О предоставлении ТТП» от 28.04.93	20713
110	НВ-В8	ТТП	Постановление «О закреплении территории под ТТП» от 28.04.93	4776
111	НВ-В10	ТТП	Постановление «О предоставлении ТТП» от 28.04.93	48621
112	НВ-В13	ТТП	Постановление «О предоставлении ТТП» от 28.04.93	44083
113	НВ-В14	ТТП	Постановление «О предоставлении ТТП» от 28.04.93	13436
114	НВ-В15	ТТП	Постановление «О предоставлении ТТП» от 28.04.93	16009
115	НВ-В17	ТТП	Постановление «О предоставлении ТТП» от 28.04.93	15362
116	НВ-В19	ТТП	Постановление «О предоставлении ТТП» от 28.04.93	17921
117	НВ-В20	ТТП	Постановление «О предоставлении ТТП» от 28.04.93	17666
118	НВ-В24	ТТП	Постановление «О предоставлении ТТП» от 24.04.93	10278
119	НВ-В26	ТТП	Постановление «О предоставлении ТТП» от 25.01.00	29027
120	НВ-В32	ТТП	Постановление «О предоставлении ТТП» от 28.04.93	60390
121	НВ-В35	ТТП	Постановление «О предоставлении ТТП» от 02.02.01	14059
122	НВ-В28	ТТП	Постановление «О предоставлении ТТП» от 02.06.95	17387

№	Название	Статус/лицензия	Нормативный документ	Площадь, га
123	НВ-В34	ТТП	Постановление «О предоставлении ТТП» от 05.05.00	15244
124	НВ-В27	ТТП	Постановление «О предоставлении ТТП» от 28.04.93	32852
125	НВ-А3	ТТП	Постановление «О предоставлении ТТП» от 28.04.93 и 27.12.96	51688
126	НВ-В2	ТТП	Постановление «О предоставлении ТТП» от 28.04.93	15073
127	НВ-В37	ТТП	Постановление «О предоставлении ТТП» от 19.03.01	12522
128	НВ-В36	ТТП	Постановление «Опредоставлении ТТП» от 02.02.01	5188
129	НВ-Б1	ТТП	Постановление «О предоставлении ТТП» от 11.07.94	8985
130	НВ-О12	ТТП	Постановление «О предоставлении ТТП» от 14.10.93 и от 15.10.1993	32032
131	НВ-Л21	ТТП	Постановление «О предоставлении ТТП» от 27.08.92 и Св-во от 14.09.1992, Постановление от 22.09.1994	31636
132	НВ-В29	ТТП	Постановление «О предоставлении ТТП» от 24.04.93	22664
133	НВ-К21	ТТП	Постановление «О предоставлении ТТП» от 14.08.92 и Св-во от 27.08.92	22234
Земли населенных пунктов				
1	п. Высокий, Лангепас, д.Большой Ларьяк, с.Былино, п.Зайцева Речка, д.Вампугол, Колекьеган, Ларьяк, Большетархово, п.Новоаганский, с.Покур, д.Сосновый бор, п.Белорусский, с.Корлики, п. Люк-Пай, п.Пасол, д.Вата, п.Излучинск, Покачи, г.Мегион, г. Нижневартовск, г.Радужный, п.Варьеган, п.Аган, д.Усть-Колекьеган, д.Пугьюг, д.Соснина, д.Чехломей, п.Ваховск, с.Охтеурье			57657
Зеленые зоны, лесопарки				
1	Зеленая зона		Распоряжение СНК СССР от 26.01.1946 г. № 934-р, Распоряжение СМ РСФСР от 18.07.1959 г. № 4292-р	8913
2	Зеленая зона		Распоряжение СМ РСФСР от 18.06.1953 г. № 4292-р, Решение Тюменского облисполкома от 13.05.1948 г. № 639 и от 07.05.1953 г. № 447	6585.4
3	Лесопарковая зона		Приказ Федеральной службы лесного хозяйства России от 03.04.1995 г. № 50	2209

Октябрьский район. Земельный фонд района складывается из земель лесного фонда (Октябрьское лесничество), земель запаса, земель сельскохозяйственного назначения, земель населённых пунктов, земель водного фонда.

Общий фонд земель района – 2517 тыс. га.

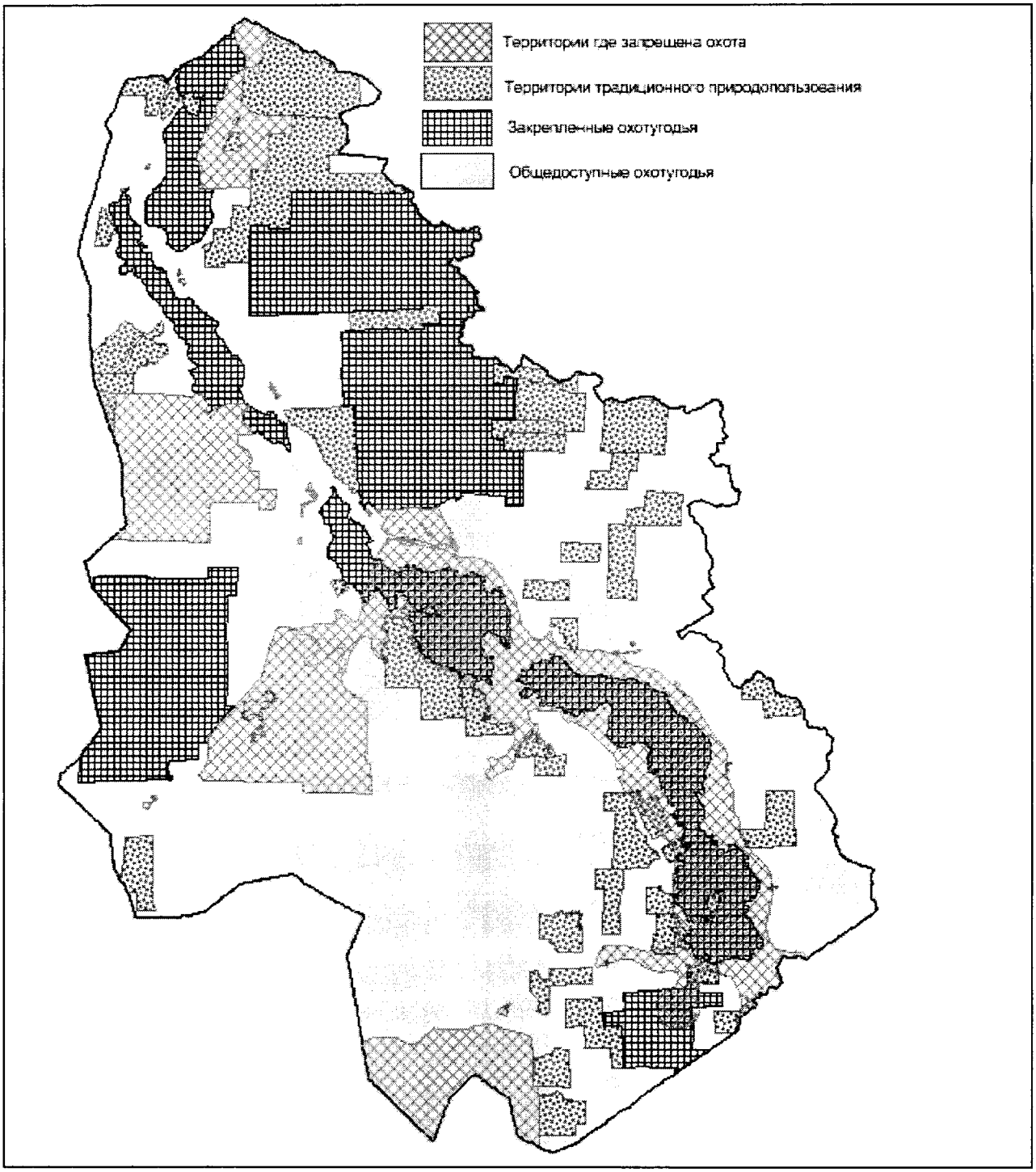

Рис. 6.17. Схема размещения категорий охотничьих угодий Октябрьского района

На территории района расположен заказник «Унторский», а также водно-болотное угодье международного значения «Верхнее Двуобье»,

общая площадь которых составляет 81526 га 3,2 %, с учетом водно-болотных угодий 372726 га или 14.7% территории района (табл. 6.18).

Запрет охоты установлен на охранной зоне «Южная» и защитном участке «Октябрьский», общая площадь которых составляет 96974 га или 3,8% площади района.

Земли населённых пунктов составляют 4,2 % территории района, или 105794,3 га наибольшую часть составляют земли г. Нягани.

В окрестностях рп. Октябрьское расположена зелёная зона площадью 9735 га, где также запрещена охота.

В общей сложности 23,3% территории района (585,2 тыс. га) отнесены к территориям, на которых запрещена охота. Однако на территории водно-болотного угодья международного значения «Верхнее Двуобье» в нарушение действующего законодательства закреплено 3 охотничьих угодья (№ 35 и № 36 – полностью в пределах водно-болотных угодий, №42 – частично). С учётом этого, фактическая площадь территорий с запретом охоты сокращается и составляет 442,4 тыс. га или 17,6 % от территории района.

Территории традиционного природопользования находятся на землях лесного фонда, водного фонда, землях сельхозназначения и землях запаса. Пятьдесят четыре ТТП расположены на 346802 га или 13,7 % территории района. Необходимо отметить, что часть территорий ТТП находится в пределах водно-болотных угодий.

Закреплённые охотничьи угодья, а их всего 8 участков, занимают 604,3 тыс. га или 24 % территории района. Охотугодья ООО «Обское» и ОО «Октябрьская районная общественная организация охотников и рыболовов» расположены в пределах водно-болотных угодий международного значения «Верхнее Двуобье», что противоречит статусу и нормативным документам.

Общая площадь общедоступных охотничьих угодий составляет 1160,9 тыс. га или 46,1 % территории района.

Таблица 6.17.

Структура распределения территории Октябрьского района на закреплённые и общедоступные охотничьи угодья

Угодья	Площадь, тыс. га	По данным ГИС, с учётом перекрытий*	
		Площадь, тыс. га	%
Закреплённые охотничьи угодья	604,3	604,3	24,0
Территории с запретом охоты	585,2	442,4	17,6
Территории традиционного природопользования	346,8	323,9	12,9
Общедоступные охотничьи угодья (без ограничений)	-	1160,9	46,1
Общая площадь района		2517,0	100,0

Итоговая структура угодий приведена на диаграмме (рис. 6.18). Площадь закреплённых охотугодий учитывалась с участками, попадающими на территорию водно-болотных угодий, рис. 6.19.

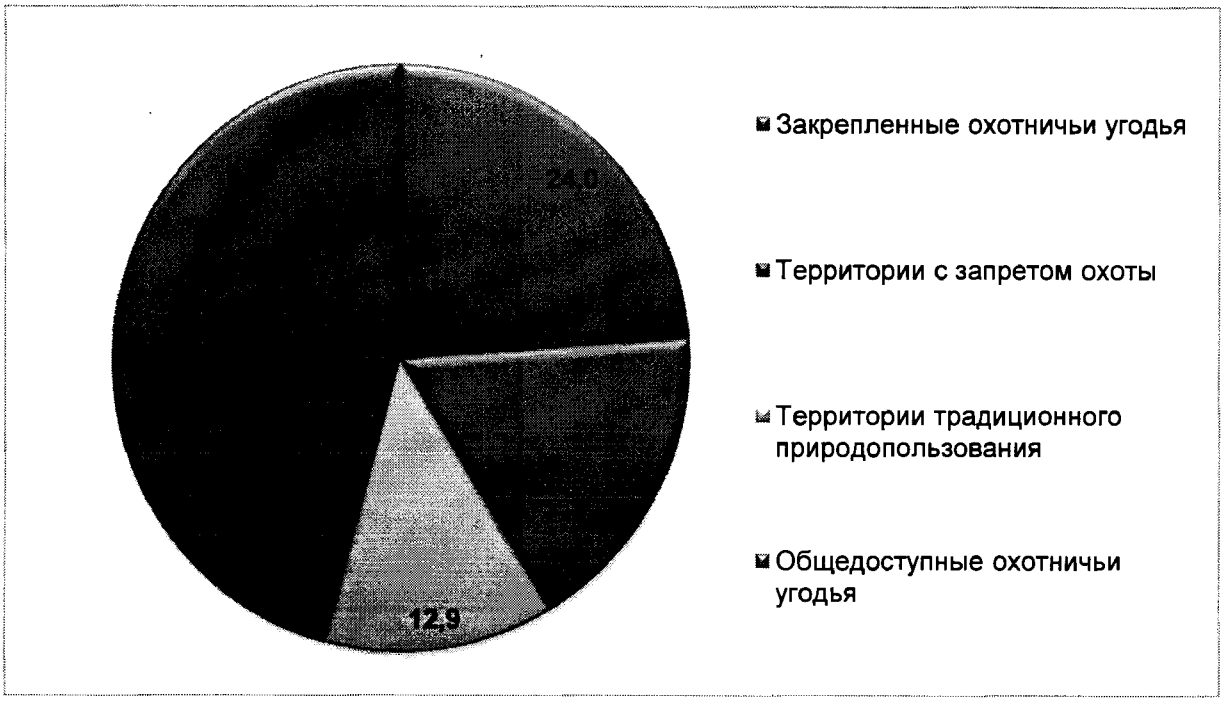

Рис. 6.18. Структура распределения охотничьих угодий Октябрьского района

Доступность охотничьих угодий. Территория района делится на 2 части рекой Обью и ее пойменной системой. Населённые пункты приурочены к реке Оби и железной дороге «Серов – Приобье». Район относится к числу муниципальных образований с относительно развитой транспортной инфраструктурой, в среднем плотность автодорог – 0,22 км/км^2, а плотность населения – 3,4 чел на км^2.

На территории района расположены 20 лицензионных участков на добычу углеводородов. В районе 54 территории традиционного природопользования, где основное занятие – охота.

Большое количество лесных дорог и зимников обеспечивает доступность угодий.

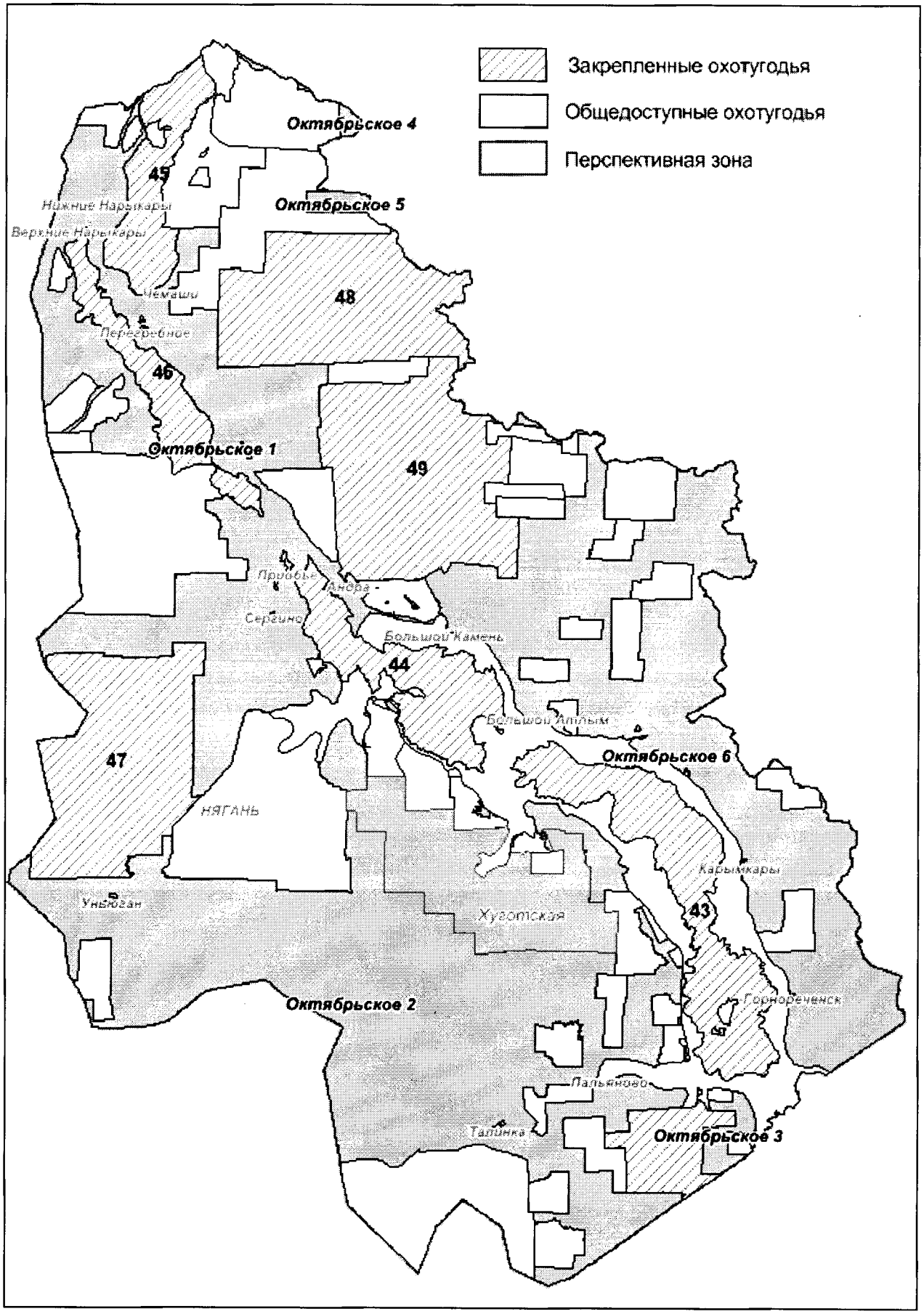

Рис. 6.19. Схема общедоступных, закреплённых охотугодий и перспективных зон Октябрьского района

Выделение зон для образования новых охотничьих угодий.

По результатам инвентаризационных работ на территории района планируется создать 6 общедоступных охотничьих угодий общей площадью 1160.9 тыс. га:

1. Октябрьское 1 (площадь 282,1 тыс. га),
2. Октябрьское 2 (площадь 554,8 тыс. га),
3. Октябрьское 3 (площадь 8,9 тыс. га),
4. Октябрьское 4 (площадь 2,6 тыс. га),
5. Октябрьское 5 (площадь 4,7 тыс. га),
6. Октябрьское 6 (площадь 307,8 тыс. га).

Октябрьские общедоступные охотничьи угодья включают земли, правовой режим которых допускает осуществление видов деятельности в сфере охотничьего хозяйства и на территории которой нет закреплённых охотничьих угодий и ТТП (рис. 6.19).

Инвентаризация территории района и бонитировка угодий позволяет выделить зону для организации закреплённых охотничьих угодий площадью 93 964 га «Хуготская» - угодье в левобережной части района, вблизи земель населённого пункта Нягань. При выделении данного угодья площадь общедоступных охотугодий будет находиться в установленном законодательством Российской Федерации пределе (20%) от общей площади угодий.

Стратегический план по использованию среды обитания охотничьих ресурсов Октябрьского района. Первостепенной задачей по реорганизации хозяйственных отношений в области охоты является выведение за пределы водно-болотных угодий международного значения «Верхнее Двуобье» всех закреплённых охотничьих угодий.

Согласно постановлению Правительства Российской Федерации от 13 сентября 1994 года № 1050, «О мерах по обеспечению выполнения обязательств Российской Стороны, вытекающих из Конвенции о водно-болотных угодьях, имеющих международное значение, главным образом в качестве местообитаний водоплавающих птиц, от 2 февраля 1971 г.», а также постановлению Администрации Ханты-мансийского автономного округа от 31 августа 1995 года № 176 «Об установлении границ водно-болотных угодий и утверждении Положения о них», охота и использование диких животных, не относящихся к объектам охоты, требуют обязательной регламентации. Требуется изменение границ следующих закрепленных угодий:

- ООО «Обское», охотхозяйственное соглашение № 46 от 22.01.2015 г.
- ОО «Октябрьская районная общественная организация охотников и рыболовов», лицензии 86 № 0000050 и 86 № 0000049 от 17.12.2009 г. , по окончанию их срока они не должны

быть продлены. Охотхозяйственное соглашение № 46 ООО «Обское» действует до 10.11.2044, оно должно быть пересмотрено в части корректировки границ с целью исключения охоты на территории водно-болотных угодий.

Срок действия лицензий закреплённых угодий № 37 и № 38 истекает в 2019 году, после этого угодья могут быть выставлены на аукцион либо перейти в разряд общедоступных.

При формировании охотугодий в будущем необходимо учитывать, что с внесением изменений в Схему территориального планирования Ханты-Мансийского автономного округа – Югры, утвержденную постановлением Губернатора № 84, и в Концепцию развития и функционирования системы особо охраняемых природных территорий Ханты-Мансийского автономного округа – Югры, утвержденную постановлением Правительства № 245-п, в Октябрьском районе планируется создание государственного природного заказника регионального значения «Моим» и памятника природы регионального значения «Ледниковые валуны Шеркалы». В настоящее время на этой территории расположены ТТП О-2, О-6, О-8, О-9, О-11, О-27, а также закреплённые охотугодья ТТП «Лангки», срок действия охотхозяйственного соглашения которой истекает в 2063 году.

Таблица 6.18.

Октябрьский район. Закрепленные охотугодья и территории, на которых запрещена охота

№	Название	Статус/лицензия	Нормативный документ	Площадь, га
Особо охраняемые природные территории				
1	Унторский	Государственный природный заказник регионального значения	Решение Тюм.обл.Совета Народных депутатов №390 от 27.12.84 г.	81526
Территории традиционного природопользования				
1	О-1	ТТП	Распоряжение «О предоставлении родовых угодий» от 16.06.93	9 406
2	О-2	ТТП	Распоряжение главы администрации от 04.09.96	5 163
3	О-3	ТТП	Распоряжение «О предоставлении ТТП в постоянное пользование» от 05.10.99	7979
4	О-4	ТТП	Распоряжение администрации района от 10.04.2000	877
5	О-5	ТТП	Распоряжение администрации района от 17.11.94	994
6	О-6	ТТП	Распоряжение «Об изъятии и предоставлении ТТП» от 28.09.99	10 490
7	О-7	ТТП	Распоряжение «О предоставлении ТТП» от 10.04.2000 постоянное пользование	415
8	О-8	ТТП	Распоряжение «О предоставлении ТТП в постоянное пользование» от 18.02.2000	5 251
9	О-9	ТТП	Распоряжение «О предоставлении ТТП в постоянное пользование» от 22.02.2000	4 707
10	О-10	ТТП	Распоряжение «О предоставлении ТТП» от 05.07.93	6 531
11	О-11	ТТП	Распоряжение «О предоставлении ТТП» от 29.12.93	22 095
12	О-12	ТТП	Распоряжение «О предоставлении ТТП» от 13.04.93	984
13	О-13	ТТП	Распоряжение «О предоставлении ТТП» от 13.04.93	11 050
14	О-14	ТТП	Распоряжение «О предоставлении ТТП» от 05.07.93	1 632
15	О-15	ТТП	Распоряжение «О предоставлении ТТП» от 05.07.93	1 292
16	О-16	ТТП	Распоряжение «О предоставлении ТТП» от 04.04.94	4 278
17	О-17	ТТП	Распоряжение «О предоставлении ТТП» от 05.07.93	2 582
18	О-18	ТТП	Постановление «Об отводе ТТП» от 25.08.92	27 920
19	О-19	ТТП	Постановление «О предоставлении ТТП» от 10.09.92	44 340
20	О-20	ТТП	Распоряжение «О предоставлении ТТП» от 16.06.93	10 640
21	О-21	ТТП	Распоряжение главы местного самоуправления от 17.04.98	2 452
22	О-22	ТТП	Распоряжение «О предоставлении ТТП» от 18.08.2000	4 165
23	О-23	ТТП	Постановление «О предоставлении ТТП» от 24.06.97	3 406

№	Название	Статус/лицензия	Нормативный документ	Площадь, га
24	О-24	ТТП	Постановление «О предоставлении ТТП» от 16.02.90	15 760
25	О-25	ТТП	Постановление «О предоставлении ТТП» от 21.10.98	9 369
26	О-26	ТТП	Постановление «О предоставлении ТТП» от 18.08.2000	7 117
27	О-27	ТТП	Постановление «О предоставлении ТТП» от 09.09.92	5 481
28	О-28	ТТП	Распоряжение «О предоставлении ТТП» бессрочное пользование от 10.04.2000	9 879
29	О-29	ТТП	Распоряжение «О предоставлении ТТП» от 09.10.2000	6 456
30	О-30	ТТП	Распоряжение администрации района от 18.08.2000	1 602
31	О-31	ТТП	Постановление «О предоставлении ТТП» от 04.04.01	3 231
32	О-32	ТТП	Распоряжение «О предоставлении ТТП» от 18.08.2000	1 691
33	О-33	ТТП	Распоряжение «О предоставлении ТТП» бессрочное пользование от 28.09.99	11 370
34	О-34	ТТП	Постановление «Об отводе ТТП» от 19.08.92	1 552
35	О-35	ТТП	Распоряжение «О предоставлении ТТП» от 22.06.93	1 159
36	О-36	ТТП	Распоряжение «О предоставлении ТТП» от 22.06.93	232
37	О-37	ТТП	Распоряжение «О предоставлении ТТП» от 22.06.93	146
38	О-38	ТТП	Распоряжение «О предоставлении ТТП» от 17.06.94	1 960
39	О-39	ТТП	Распоряжение «О предоставлении ТТП» от 22.06.93	1 095
40	О-40	ТТП	Распоряжение «О предоставлении ТТП» от 17.06.94	6 043
41	О-41	ТТП	Распоряжение «О предоставлении ТТП» от 17.06.94	9 886
42	О-42	ТТП	Распоряжение «О предоставлении ТТП» от 17.06.94	6 626
43	О-43	ТТП		6 675
44	О-44	ТТП	Распоряжение «О предоставлении ТТП» от 17.06.94	4 196
45	О-45	ТТП	Распоряжение администрации района от 04.04.96	5 673
46	О-46	ТТП	Распоряжение администрации района от 08.04.96	1 900
47	О-47	ТТП	Постановление «О предоставлении ТТП» от 30.05.02	3 067
48	О-48	ТТП	Распоряжение «О предоставлении ТТП» от 22.06.93	2 901
49	О-49	ТТП	Постановление «О предоставлении ТТП» от 08.06.92	1 119
50	О-50	ТТП	Распоряжение «О предоставлении ТТП» от 13.10.93	263
51	О-51	ТТП	Распоряжение «О предоставлении ТТП» от 17.06.94	15 420
52	О-52	ТТП	Постановление «Об отводе ТТП» от 19.08.92	1 103
53	О-53	ТТП		7 975
54	О-54	ТТП		2 392
Запретные зоны общедоступных охотничьих угодий				
1	Южная	зона охраны	Постановление Правительства Ханты-Мансийского автономного округа – Югры от 29.10.2010 года № 277-п	66174

№	Название	Статус/лицензия	Нормативный документ	Площадь, га
2	Октябрьский	защитный участок	Постановление Правительства Ханты-Мансийского автономного округа – Югры от 26.05.2009 года № 123-п	30800
Закрепленные охотничьи угодья				
1	ООО «Обское»	охс № 46 от 22.01.2015 г.	Распоряжение Правительства Ханты-Мансийского автономного округа – Югры от 28.08.2009 г. № 362-рп	27000
2	ОО «Октябрьская районная общественная организация охотников и рыболовов»	86 № 0000050	Распоряжение Правительства Ханты-Мансийского автономного округа – Югры от 23.11.2009 г. № 536-рп	91878
3	ОО «Октябрьская районная общественная организация охотников и рыболовов»	86 № 0000049	Распоряжение Правительства Ханты-Мансийского автономного округа – Югры от 23.11.2009 г. № 536-рп	58020
4	ОО «Октябрьская районная общественная организация охотников и рыболовов»	86 № 0000047	Распоряжение Правительства Ханты-Мансийского автономного округа – Югры от 23.11.2009 г. № 536-рп	41030
5	ОО «Октябрьская районная общественная организация охотников и рыболовов»	86 № 0000048	Распоряжение Правительства Ханты-Мансийского автономного округа – Югры от 23.11.2009 г. № 536-рп	33330
6	ООО «Унторское охотничье хозяйство»	№ 40-АУ от 24.09.2014	Аукцион	118622
7	ООО «Национальная община Лангки»	№ 41-АУ от 24.09.2014	Аукцион	105793
8	ООО «Национальная община Лангки»	№ 43-АУ от 26.09.2014	Аукцион	128644
Земли населенных пунктов				
1	п.Октябрьское, с.Большой Атлым, с.Перегребное, с.Язовка, с.Шеркалы, д.Кормужиханка, с.Большой Камень, Пальяново, с.Каменное, п.Талинский, п.Уньюган, п.Андра, п.Сотниково, д.Верхние Нарыкары, п.Комсомольский, п.М.Атлым, п.Заречный, п.Карымкары, п.Горнореченск, п.Большие Леуши, п.Приобье, д.Чемаши, д.Нижние Нарыкары, г.Нягань, п.Сергино			105794
Зеленые зоны, лесопарки				
1	Зеленая зона рп. Октябрьское		Постановление СНК СССР от 27.07.1943 г. № 14284-р, Распоряжение СНК СССР от 25.01.1946 г. № 934-р	9735

Советский район. Земельный фонд района складывается из земель лесного фонда (Советское лесничество), земель населённых пунктов, земель ООПТ.

Общий фонд земель района – 3009,3 тыс. га.

На территории района расположен заповедник «Малая Сосьва» с охранной зоной, заказник «Верхне-Кондинский», природный парк «Кондинские озера» и памятник природы «Озеро Ранге-Тур». Общая площадь ООПТ составляет 449495,4 га или 15 % территории района (табл. 6.20).

Земли населённых пунктов составляют 0,7% территории района или 23492.3 га.

В районе расположены 3 зелёные зоны общей площадью 19149.8 га (0,6% территории).

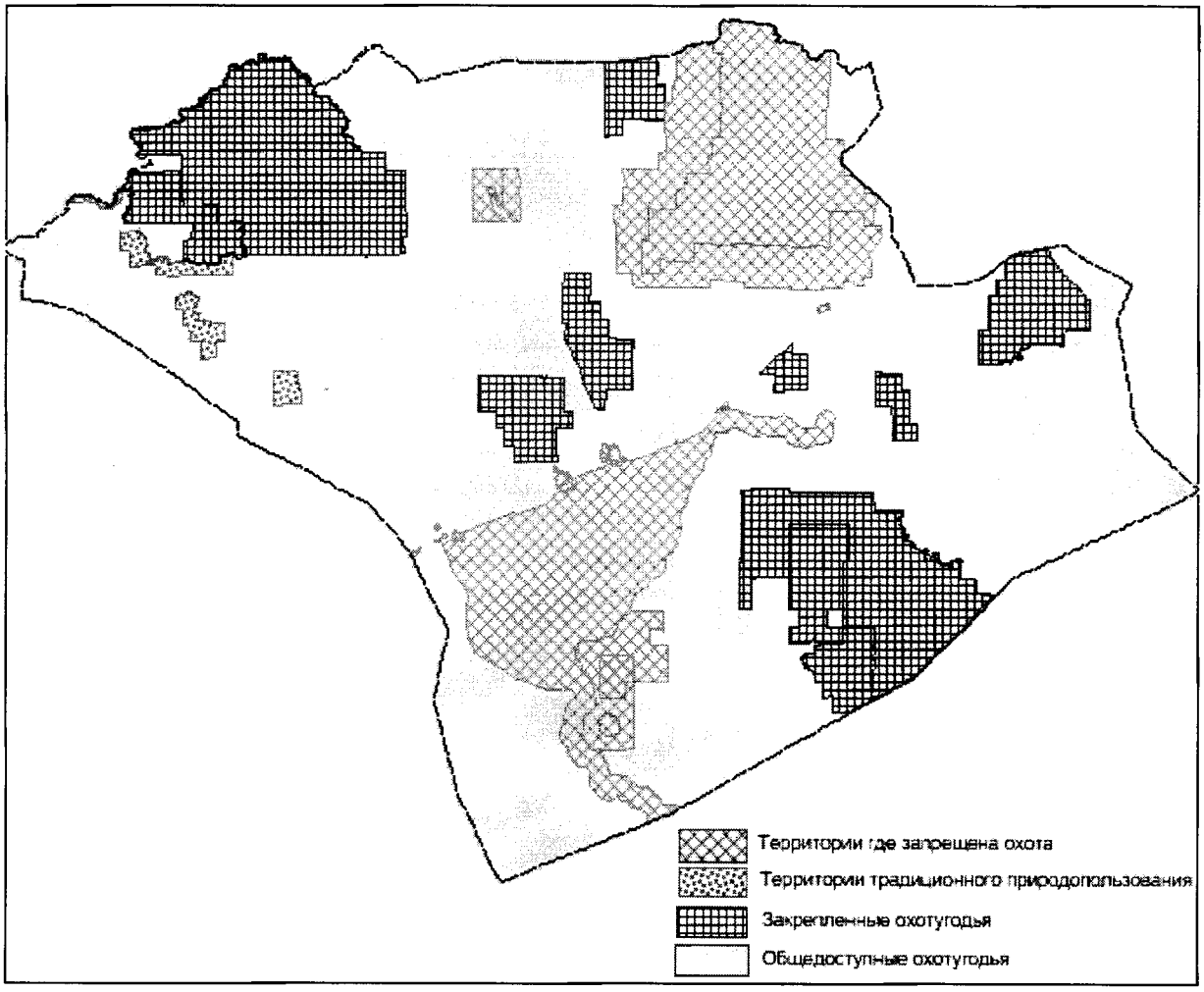

Рис. 6.20. Схема размещения категорий охотничьих угодий Советского района

Территории традиционного природопользования находятся на землях лесного фонда: 4 родовых угодья расположены на 24,5 тыс. га или 0,8% территории района.

Закрепленные охотничьи угодья (ИП Петров Д. А., ИП Васильков А.Э., ИП Кухарев Д.В., ООО «Приобское рыбное хозяйство», ООО

«Газпромтрансгаз-Югорск», ООО «Зеленый лес», Военно-охотничье общество Уральского военного округа, ЗАО «Строймонтаж») составляют порядка 18,1 % территории района или 554,7 тыс. га.

В общей сложности 38,7 % территории района отнесены к ТТП, закреплённым охотугодьям или территориям, на которых запрещена охота (табл. 6.19). Необходимо отметить, что часть территорий взаимно перекрывается, например, зеленая зона площадью 7273,8 га полностью расположена в пределах природного парка «Кондинские озера».

Таким образом, площадь общедоступных охотугодий в Советском районе составляет 61,3 % или 1844,6 тыс. га (рис. 6.20).

Таблица 6.19.

Структура распределения территории Советского района на закреплённые и общедоступные охотничьи угодья

Угодья	Площадь, тыс. га	По данным ГИС, с учётом перекрытий	
		Площадь, тыс.га	%
Закреплённые охотничьи угодья	544,7	544,7	18,1
Территории с запретом охоты	585,4	585,3	19,4
Территории традиционного природопользования	24,5	24,5	0,8
Общедоступные охотничьи угодья		1844,6	61,3
Общая площадь района	3009,3	3009,3	100

Итоговая структура угодий приведена на диаграмме (рис. 6.21).



Рис. 6.21. Структура распределения охотничьих угодий Советского района

Таблица 6.20.

Советский район. Закрепленные охотугодья и территории, на которых запрещена охота

№	Название	Статус/лицензия	Нормативный документ	Площадь, га
Особо охраняемые природные территории				
1	Верхне-Кондинский	Государственный природный заказник федерального значения	Постановление СМ РСФСР №855-р от 30.04.71, Решение облисполкома №116 от 11.02.71	238806
2	Малая Сосьва (часть)	Государственный природный заповедник федерального значения	Постановление СМ РСФСР №113 от17.02.76/ Решение испол. комит. обл. совета депутатов трудящихся от 02.04.76 № 173	166180 (в пределах района) 120000 га (охранная зона)
3	Кондинские озера	Природный парк регионального значения	Постановление Губернатора Ханты-Мансийского автономного округа – Югры №498 от 24.11.98.	43900
4	оз.Ранге-Тур	Памятник природы регионального значения	Решение Тюм.обл.Совета народных депутатов №65 от 26.02.88	863,4 (1375,1 охранная зона)
Территории традиционного природопользования				
1	СВ-1	ТТП	Постановление «О предоставлении ТТП» от 12.03.99	5 478
2	СВ-2	ТТП	Постановление «О предоставлении ТТП» от 10.04.00	4 843
3	СВ-3	ТТП	Постановление Главы адм. Советского района ХМАО №196от 07.08.1997г. «О передаче в аренду земель лесного фонда под ТТП»	11 972
4	СВ-4	ТТП	Решение исполнительного комитета Советского районного Совета народных депутатов»№ 367 от 20.12.1990г.	1 849
Закрепленные охотничьи угодья				
1	Индивидуальный предприниматель Петров Дмитрий Андреевич	охс № 33 от 01.04.2014 г.	Распоряжение Правительства Ханты-Мансийского автономного округа – Югры от 25.11.2008 г. № 503-рп	7335
2	ЗАО «Строймонтаж»	охс № 29 от 25.11.2013 г.	Распоряжение Правительства Ханты-Мансийского автономного округа – Югры от 28.12.2009 г. № 601-рп	32297
3	ЗАО «Строймонтаж»	86 № 0000053	Распоряжение Правительства Ханты-Мансийского автономного округа – Югры от 28.12.2009 г. № 601-рп	32800
4	ЗАО «Строймонтаж»	86 № 0000054	Распоряжение Правительства Ханты-Мансийского автономного округа – Югры от 28.12.2009 г. № 601-рп	30600

№	Название	Статус/лицензия	Нормативный документ	Площадь, га
5	Военно-охотничье общество Уральского военного округа «Ханты-Мансийский ГС»	86 № 0000009	Распоряжение Правительства Ханты-Мансийского автономного округа – Югры от 25.11.2008 г. № 503-рп	29944
6	Военно-охотничье общество Уральского военного округа «Ханты-Мансийский ГС»	86 № 0000043	Распоряжение Правительства Ханты-Мансийского автономного округа – Югры от 28.08.2009 г. № 361-рп	34713
7	ООО «Газпром трансгаз Югорск»	охс № 50 от 30.03.2015 г.	Распоряжение Правительства ХМАО-Югра от 21.09.2007 г. № 412-рп	182265
8	ООО «Зеленый лес»	86 № 0000042	Распоряжение Правительства Ханты-Мансийского автономного округа – Югры от 28.08.2009 г. № 361-рп	126441
9	ООО «Приобское рыбное хозяйство	охс № 48 от 12.05.2015 г.	Распоряжение Правительства Ханты-Мансийского автономного округа – Югры от 29.02.2008 г. № 57-рп	45959
10	Индивидуальный предприниматель Васильков Александр Эдуардович	86 № 0000013	Распоряжение Правительства Ханты-Мансийского автономного округа – Югры от 25.11.2008 г. № 503-рп	8583
11	Индивидуальный предприниматель Кухарев Д.В.	86 № 0000025	Распоряжение Правительства Ханты-Мансийского автономного округа – Югры от 07.05.2009 г. № 183-рп	23761
Земли населенных пунктов				
1	г. Югорск, п.Нюрих, п.Зеленоборск, г.Советский, д.Тимкапауль, п.Алябьевский, п.Юбилейный, п.Пионерский, п.Малиновский, п.Коммунистический, п.Агириш, п.Таежный			23492
Зеленые зоны, лесопарки				
1	Зеленая зона		Постановление Госкомлеса СССР от 09.02.1990 г. № 1	7100
2	Зеленая зона		Постановление Госкомлеса СССР от 09.02.1990 г. № 1	4776
3	Зеленая зона		Распоряжение СМ РСФСР от 27.02.1970 г. № 212-р, Постановление Госкомлеса СССР от 07.02.1990 г. № 1	7274

Доступность охотничьих угодий. Район относится к числу муниципальных образований с хорошо развитой транспортной инфраструктурой. Железная дорога связывает населённые пункты с Кондинским районом и со Свердловской областью. Автодороги расположены преимущественно в южной части района.

Плотность автодорог в среднем 0,17 км/км^2, а плотность населения - 2,7 чел на км^2. Таким образом, лишь северо-западная часть района является труднодоступной.

В районе имеется 18 лицензионных участков на добычу углеводородов.

С учётом сложившейся ситуации планируется создать 5 общедоступных охотничьих угодий (рис. 6.22) общей площадью 1877,3 тыс. га (63% площади района):

- «Советское 1» (площадь 1816,4 тыс. га),
- «Советское 2» (площадь 3,8 тыс. га),
- «Советское 3» (площадь 19,5 тыс. га),
- «Советское 4» (площадь 3,5 тыс. га),
- «Советское 5» (площадь 1,5 тыс. га).

Выделение зон для образования новых охотничьих угодий.

Планируется выделение перспективных зон для образования новых охотничьих угодий:

- «Ворьинская» площадью 88,4 тыс. га;
- «Умытьинская» площадью 120,6 тыс. га;
- «Зеленоборская» площадью 86,5 тыс. га;
- «Эсская» площадью 109,5 тыс. га.

При выделении данных угодий площадь общедоступных охотугодий будет находиться в установленном законодательством Российской Федерации пределе (20%) от общей площади угодий. Стратегический план по использованию среды обитания охотничьих ресурсов Советского района.

С внесением изменений в Схему территориального планирования Ханты-Мансийского автономного округа – Югры, утвержденную постановлением Губернатора № 84, и в Концепцию развития и функционирования системы особо охраняемых природных территорий Ханты-Мансийского автономного округа – Югры, утвержденную постановлением Правительства № 245-п, в западной части Советского района планируется создание государственного природного заказника регионального значения «Тапсуйский». В настоящее время на этой территории расположены 4 ТТП, а также часть закреплённого охотугодья № 46 Военно-охотничьего общества Уральского военного округа «Ханты-Мансийский ГС», срок действия лицензии которого истекает 21.12.2018. В случае если указанная территория будет зарезервирована для создания ООПТ, заключение нового охотхозяйственного соглашения в прежних границах станет невозможным. Если же территория зарезервирована не будет, рекомендуется увеличить

территорию закреплённого охотугодья № 54 за счёт присоединения общедоступного охотугодья «Советское 4».

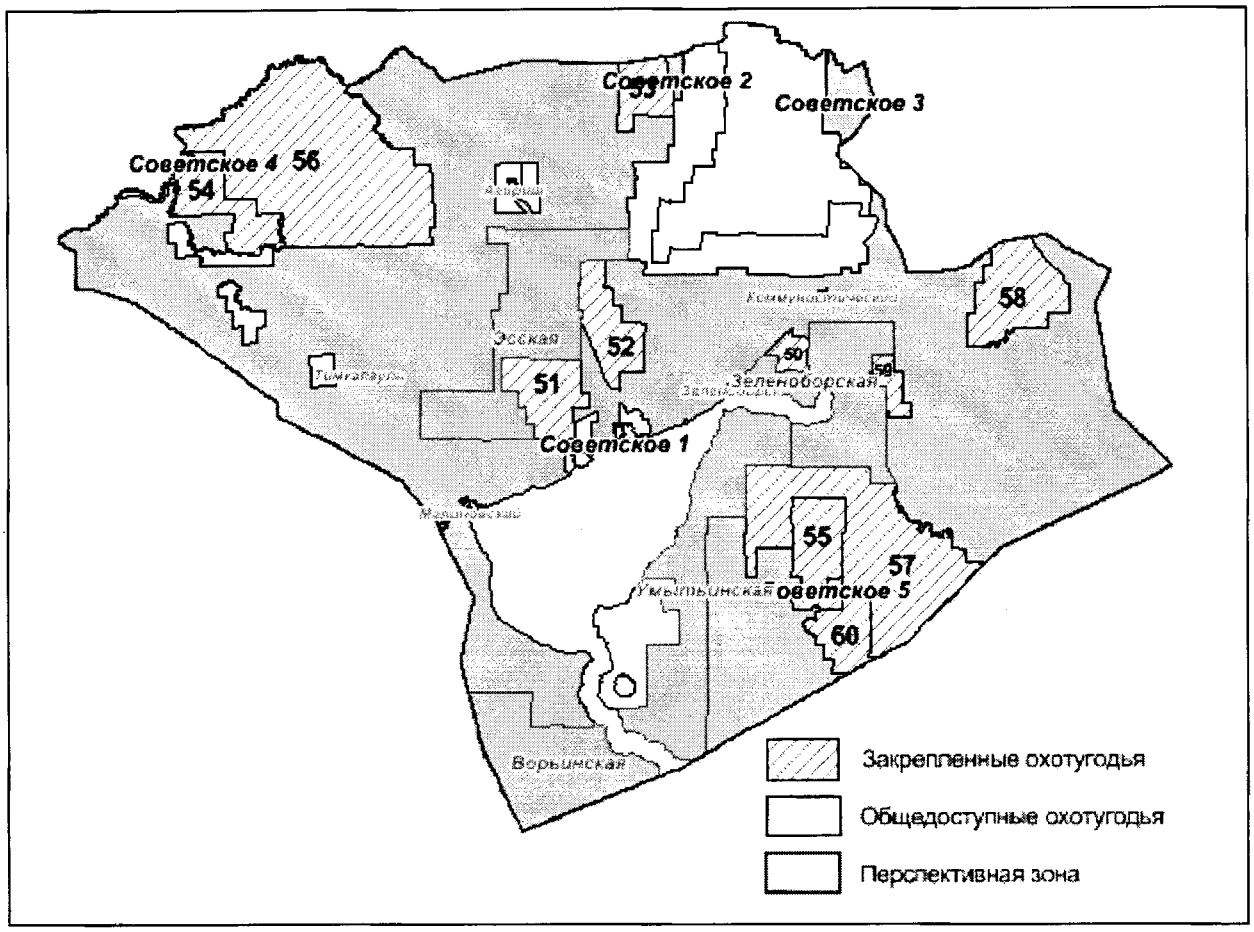

Рис. 6.22. Схема общедоступных, закреплённых охотугодий и перспективных зон Советского района

В октябре 2019 года истекает срок лицензий охотугодий № 55 и 57. Для этой территории планируется заключение новых охотхозяйственных соглашений. В случае отказа продления деятельности и заключения охотхозяйственного соглашения охотугодья № 60 его рекомендуется выставить на аукцион, объеденив площади с охотугодьем № 55 и общедоступными угодьями «Советское 5».

В случае отказа продления деятельности и заключения охотхозяйственного соглашения охотугодий № 59, эту площадь можно объединить с перспективной зоной «Зеленоборская».

В январе 2020 года оканчивается срок действия лицензий на закреплённых угодьях №№ 51, 52, 53. Для этой территории планируется заключение новых охотхозяйственных соглашений. При этом площадь угодья № 53 рекомендуется увеличить за счёт общедоступного угодья «Советское 2», а площадь охотугодья № 52 увеличить до границ с охотугодьем № 51. Это обеспечит более полное использование охотресурсов на данной территории.

Сургутский район. Земельный фонд района складывается из земель лесного фонда (Сургутское и Юганское лесничества), земель запаса, земель сельскохозяйственного назначения, земель населенных пунктов, земель ООПТ, земель водного фонда.

Общий фонд земель района – 10555,3 тыс. га.

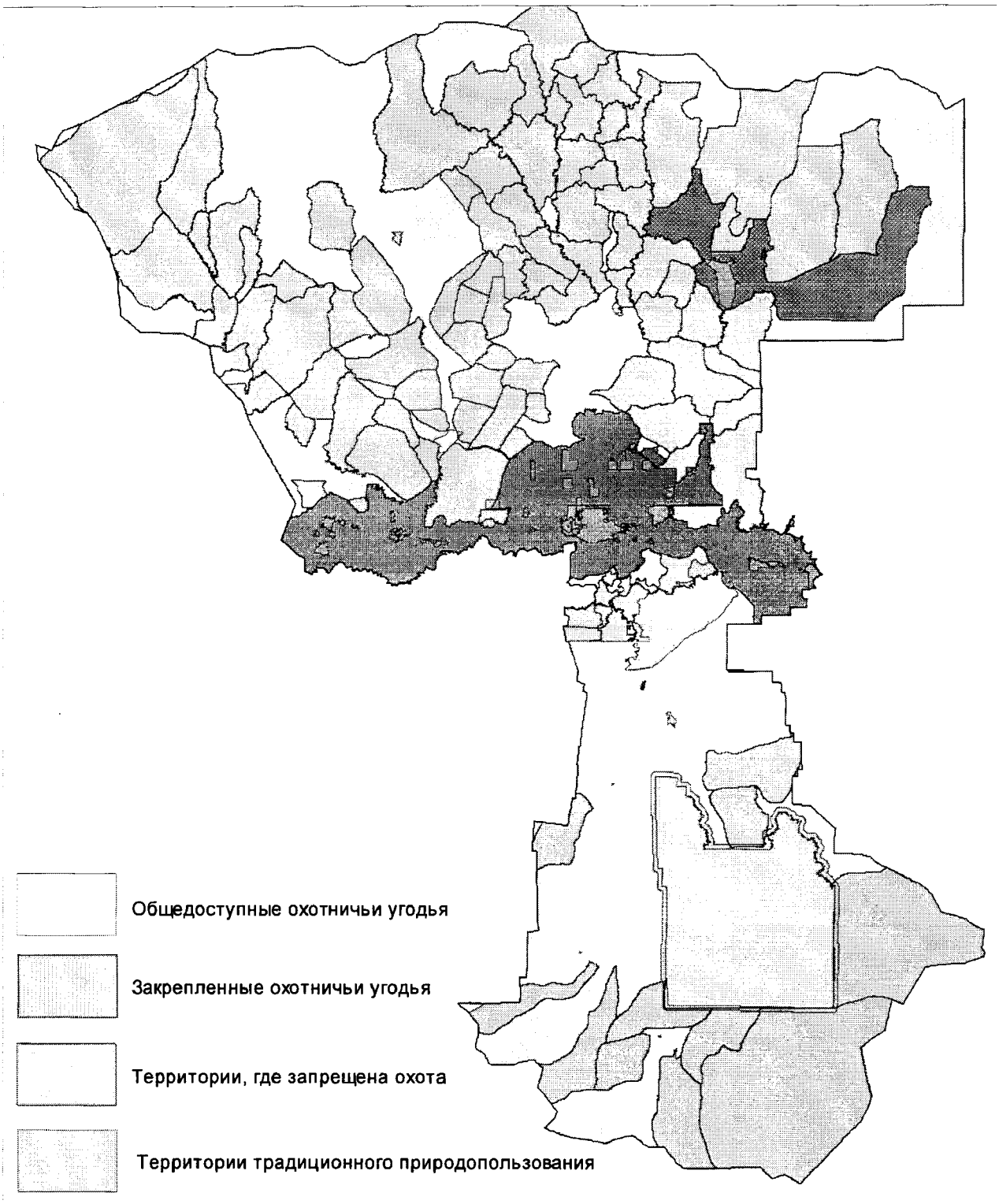

Рис. 6.23. Схема размещения категорий охотничьих угодий Сургутского района

На территории района находятся государственный природный заповедник федерального значения «Юганский» и его охранная зона шириной 2 км, где запрещена охота. К особоохраняемым природным территориям также относятся лесоболотная зона «Большое Каюково» и природный заказник регионального значения «Сургутский». Общая площадь ООПТ района их составляет 693389 га или 6,6 % территории района (табл. 6.22). Региональными программами предусмотрено расширение сети ООПТ, в частности, создание в Сургутском районе памятников природы регионального значения: «Тундринский кедровый бор», «Ляминский Сор», «Верхнеляминский».

В районе имеется территория, где установлен запрет на использование объектов животного мира, отнесенных к объектам охоты, - защитный участок «Сургутский» площадью 104 200 га (1% от района). Он частично пересекается с природным заказником регионального значения «Сургутский»

Земли населенных пунктов составляют 77876 га (0,7 % от площади района), наибольшая площадь земель у г. Сургута.

В окрестностях г. Сургута расположена зеленая зона площадью 32471 га (0,3%), где запрещена охота.

В Сургутском районе общая площадь территорий, где запрещена охота, составляет 986,1 тыс. га или 9,3 %.

Закрепленные охотничьи угодья (3 единицы) расположены вблизи крупных городов Сургут, Когалым и занимают всю пойменную часть р.Оби в районе. Площадь их составляет 1235149 га или 11,7% территории района (табл. 6.21, рис. 6.23).

В районе расположено 107 ТТП, общая площадь их в соответствии с постановлениями о выделении ТТП составляет 4738,4 тыс. га или 44,9 % от площади района. Однако часть их попадают на участки с запретом охоты – зеленые зоны и земли населенных пунктов. В итоге фактическая площадь территорий традиционного природопользования с учетом перекрытия, составляет 4710,6 тыс. га или 44,6 % района.

Общедоступные охотугодья, где отсутствуют ограничения на охоту, расположены в северной, северо-восточной и юго-западной частях района, с учетом перекрытия площадь таких охотугодий составляет 3623,6 тыс. га или 34,3 % от площади района (рис.6.24).

Доступность охотничьих угодий. Центральная (пойменная) и северная (за исключением самого крайнего севера) части района характеризуются достаточно развитой транспортной инфраструктурой. Южная часть района имеет слаборазветвленную сеть автозимников. В среднем по району плотность автодорог составляет 0,23 км/км^2. Район густонаселен, в нем проживает около 30% населения округа, средняя плотность - 4,6 чел/км^2.

Таблица 6.21.

Структура распределения территории Сургутского района на закрепленные и общедоступные охотничьи угодья

Угодья	Площадь, тыс.га	По данным ГИС, с учётом перекрытий	
		Площадь, тыс.га	Площадь, %
Закрепленные охотничьи угодья	1235,1	1235,15	11,7
Территории с запретом охоты	986,1	985,9	9,3
Территории традиционного природопользования	4738,4	4710,1	44,6
Общедоступные охотничьи угодья		3623,6	34,3
Общая площадь района	10555,3	10555,3	100

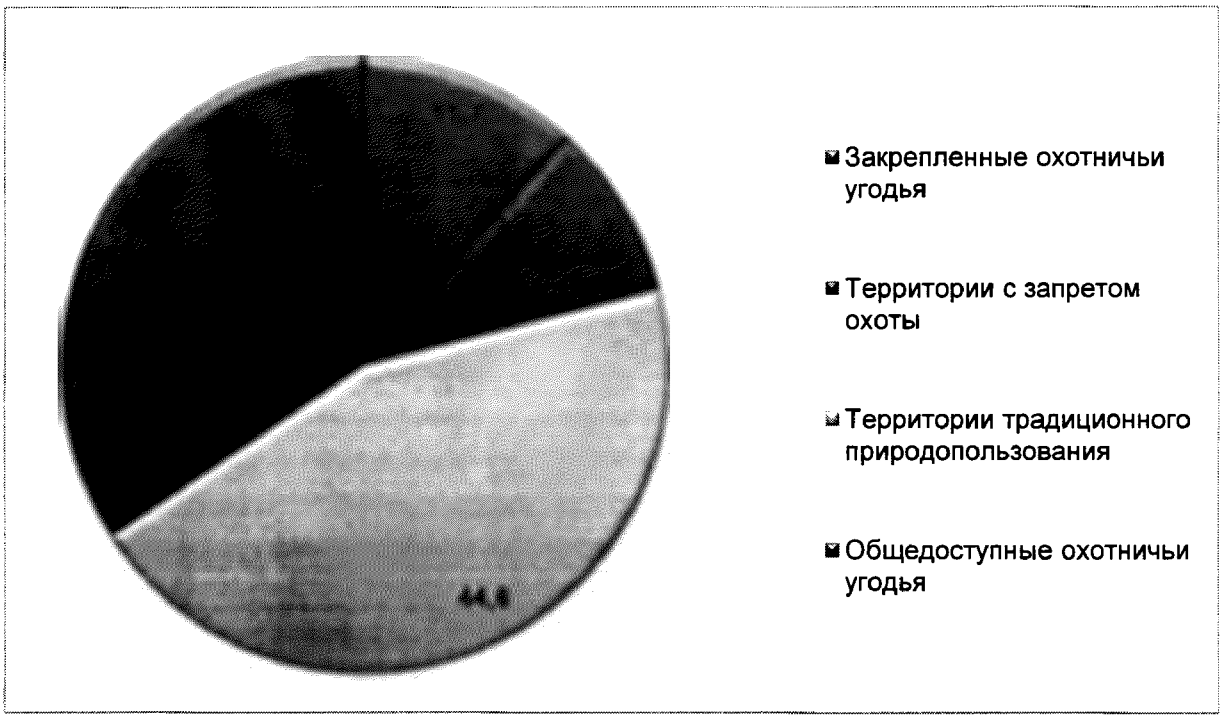

Рис. 6.24. Структура распределения охотничьих угодий Сургутского района

В Сургутском районе через г. Сургут проходит федеральная трасса Р404 Тюмень - Тобольск - Нефтеюганск - Сургут - Нижневартовск. Это единственная федеральная дорога в округе, которая соединяет Тюменскую область с севером.

Также через г. Сургут, как и через весь автономный округ, проходят 2 основных автодорожных коридора России: «Северный маршрут» (Пермь - Серов - Ивдель - Ханты-Мансийск - Нефтеюганск - Сургут - Нижневартовск - Томск) и «Сибирский коридор» (Тюмень - Сургут - Новый Уренгой - Надым - Салехард).

Имеется железная дорога, проходящая через Сургут, по которой идут поезда на восток (в гг. Ноябрьск, Тарко - Сале, Нижневартовск) и на юго-запад (в Тобольск, Тюмень).

Выделение зон для образования новых охотничьих угодий не планируется. В рамках установленной законом процедуры возможно

выделение охотничьих угодий на территории ТТП. В 2020 году заканчивается лицензия у ОО «Общество охотников и рыболовов г. Когалыма», если не будет подписано охотхозяйственное соглашение, оно может быть переведено в общедоступные охотугодья или выставлено на аукцион.

С учетом сложившейся ситуации выделено 16 общедоступных охотничьих угодий общей площадью 3623,6 тыс. га (30,4% площади района):

1. Сургутское 1 (площадью 913,8 тыс.га);
2. Сургутское 2 (площадью 108,1 тыс.га);
3. Сургутское 3 (площадью 98,6 тыс.га);
4. Сургутское 4 (площадью 468,3 тыс.га);
5. Сургутское 5 (площадью 8,9 тыс.га);
6. Сургутское 6 (площадью 9,5 тыс.га);
7. Сургутское 7 (площадью 57,8 тыс.га);
8. Сургутское 8 (площадью 9,3 тыс.га);
9. Сургутское 9 (площадью 19,0 тыс.га);
10. Сургутское 10 (площадью 268,9 тыс.га);
11. Сургутское 11 (площадью 130,4 тыс.га);
12. Сургутское 12 (площадью 6,9 тыс.га);
13. Сургутское 13 (площадью 29,4 тыс.га);
14. Сургутское 14 (площадью 1251,3 тыс.га);
15. Сургутское 15 (площадью 79,1 тыс.га);
16. Сургутское 16 (площадью 164,3 тыс.га).

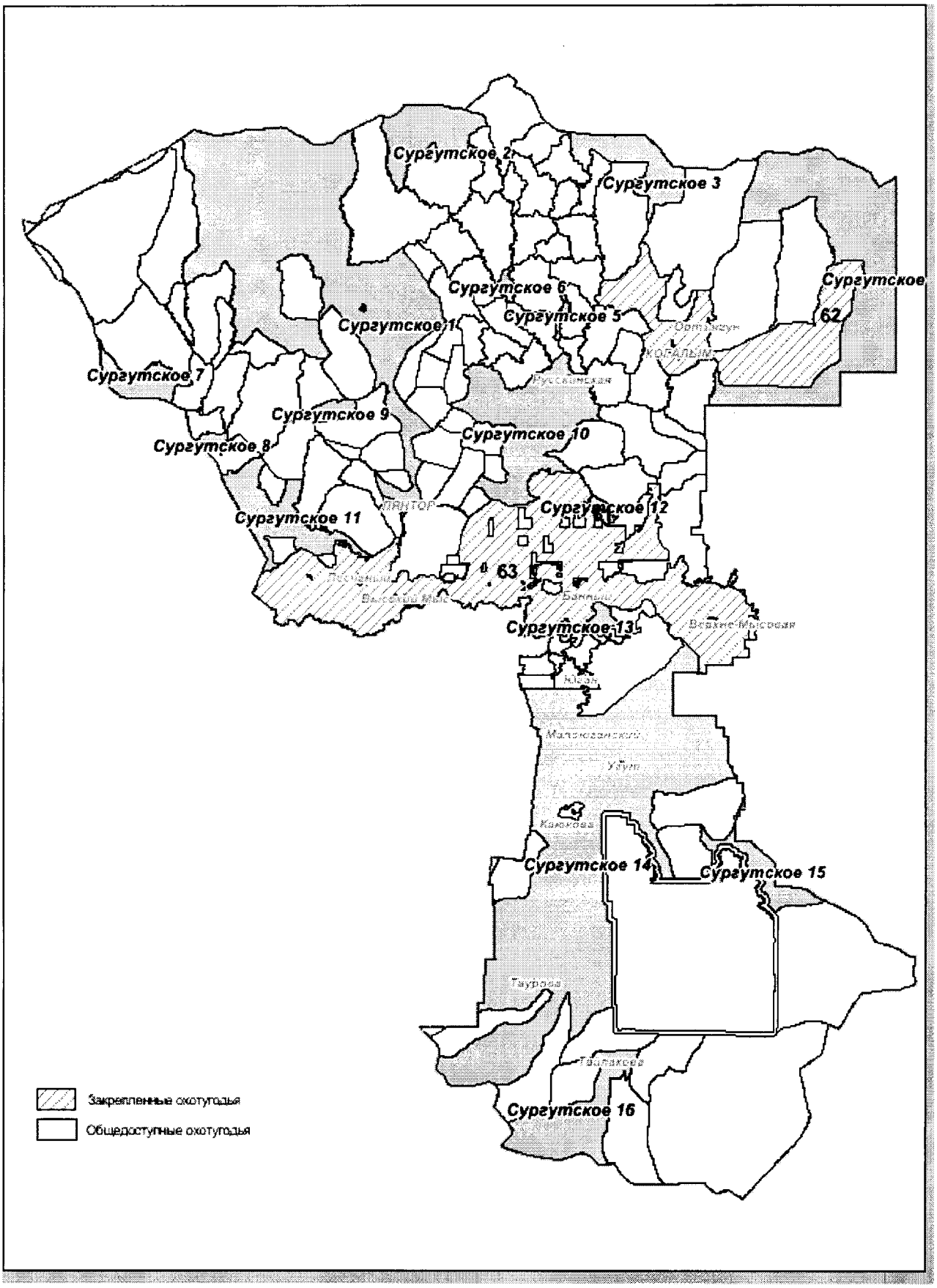

Рис. 6.25. Схема общедоступных и закреплённых охотугодий Сургутского района

Таблица 6.22.

Сургутский район. Закрепленные охотугодья и территории на которых запрещена охота

№	Название	Статус/лицензия	Нормативный документ	Площадь, га
Особо охраняемые природные территории				
1	Юганский	Государственный природный заповедник федерального значения	Постановление СМ РСФСР № 324 от 31.05.82 г./ Решение Тюм. облисполкома № 293 от 14.09.81 г	648636
2	Лесоболотная зона «Большое Каюково»	Памятник природы регионального значения	Постановление Правительства Ханты-Мансийского автономного округа – Югры от 07.11.2013 № 468-п «Об объявлении лесоболотной зоны Большое Каюково, Чеусинского бора, островов Смольный и Овечий памятниками природы регионального значения, а территории, занятые ими, - особо охраняемыми природными территориями регионального значения»	5753
3	Сургутский	Государственный природный заказник регионального значения	Решение окрисполкома ХМАО от 24.06.1983 № 110;решение Тюменского облисполкома от 27,12,1984 № 390	39000
Запретные зоны общедоступных охотничьих угодий				
1	Сургутский	защитный участок	Постановление Правительства Ханты-Мансийского автономного округа – Югры от03.02.2010 года № 31-п	104200
Закрепленные охотничьи угодья				
1	ООО «Охотничье хозяйство «Еловое»	охс № 14 от 14.03.2012 г.	Распоряжение Правительства Ханты-Мансийского автономного округа – Югры от 17.07.2006 г. № 413-рп	5232
2	ОО «Общество охотников и рыболовов г. Когалыма»	86 № 0000061	Распоряжение Правительства Ханты-Мансийского автономного округа – Югры от 16.12.2010 г. № 501-рп	326423
3	Региональная общественная организация охотников и рыболовов Ханты-Мансийского автономного округа – Югры	86 № 0000031	Распоряжение Правительства Ханты-Мансийского автономного округа – Югры от 28.08.2009 г. № 363-рп	903494
Территории традиционного природопользования				
1	С-1Р	ТТП	Постановление «О предоставлении ТТП» от 19.05.93	24421
2	С-2Р	ТТП	Постановление «О предоставлении ТТП» от 19.05.93, от 30.12.04	21699
3	С-3Р	ТТП	Постановление «О предоставлении ТТП» от 19.05.93, от 30.12.04, от 30.12.05	48656
4	С-5Р	ТТП	Постановление «О предоставлении ТТП» от 19.05.93, от 30.12.04, от 30.12.05	32852
5	С-7Р	ТТП		69412
6	С-8Р	ТТП	Постановление «О предоставлении ТТП» от 17.12.93, от 05.05.04	76952

№	Название	Статус/лицензия	Нормативный документ	Площадь, га
7	С-9Р	ТТП	Постановление «О предоставлении ТТП» от 05.05.04	15916
8	С-10Р	ТТП	Постановление «О предоставлении ТТП» от 19.05.93, от 15.01.04, от 30.12.04, от 22.02.02	47446
9	С-11Р	ТТП	Постановление «О предоставлении ТТП» от 17.06.93, от 30.12.04, от 30.12.05	16075
10	С-12Р	ТТП	Постановление «О предоставлении ТТП» от 22.02.02, от 05.05.04	28665
11	С-13Р	ТТП	Постановление «О предоставлении ТТП» от 19.05.93, от 30.12.04, от 15.01.04, от 22.02.02	29125
12	С-15Р	ТТП	Постановление «О предоставлении ТТП» от 17.12.93	22856
13	С-16Р	ТТП	Постановление «О предоставлении ТТП» от 19.05.93, от 14.05.02, от 15.01.04, от 22.02.02	30236
14	С-17Р	ТТП	Постановление «О предоставлении ТТП» от 19.05.93, от 22.02.02, от 30.12.04, от 15.01.04	32862
15	С-18Р	ТТП	Постановление «О предоставлении ТТП» от 19.05.93, от 05.05.04, от 22.02.02, от 15.01.04	33064
16	С-19Р	ТТП	Постановление «О предоставлении ТТП» от 19.05.93, от 14.05.02	31286
17	С-20Р	ТТП	Постановление «О предоставлении ТТП» от 19.05.93, от 14.05.02, от 22.02.02, от 15.01.04	31481
18	С-21Р	ТТП	Постановление «О предоставлении ТТП» от 19.05.93	34030
19	С-22Р	ТТП	Постановление «О предоставлении ТТП» от 19.05.93	27095
20	С-23Р	ТТП	Постановление «О предоставлении ТТП» от 19.05.93	22091
21	С-24Р	ТТП	Постановление «О предоставлении ТТП» от 22.02.02	21893
22	С-25Р	ТТП	Постановление «О предоставлении ТТП» от 17.12.93	31120
23	С-26Р	ТТП	Постановление «О предоставлении ТТП» от 22.02.02	14472
24	С-27Р	ТТП	Постановление «О предоставлении ТТП» от 19.05.93	35993
25	С-28Р	ТТП	Постановление «О предоставлении ТТП» от 19.05.93	16982
26	С-29Р	ТТП	Постановление «О предоставлении ТТП» от 14.05.02	22624
27	С-30Р	ТТП	Постановление «О предоставлении ТТП» от 19.05.93	26751
28	С-33Р	ТТП	Постановление «О предоставлении ТТП» от 17.06.93	37575
29	С-34Р	ТТП	Постановление «О предоставлении ТТП» от 19.05.93	37852
30	С-36Р	ТТП	Постановление «О предоставлении ТТП» от 17.12.93	101320
31	С-38Р	ТТП	Постановление «О предоставлении ТТП» от 17.06.93	149283
32	С-39Р	ТТП	Постановление «О предоставлении ТТП» от 17.06.93	113664
33	С-5Л	ТТП	Постановление «О предоставлении ТТП» от 27.07.93	26789
34	С-6Л	ТТП	Постановление «О предоставлении ТТП» от 27.07.93, от 30.12.04	18870
35	С-15Л	ТТП	Постановление «О предоставлении ТТП» от 29.10.93, от 05.05.04, от 30.12.04	27157

№	Название	Статус/лицензия	Нормативный документ	Площадь, г
36	С-3Л	ТТП	Постановление «О предоставлении ТТП» от 27.07.93	33619
37	С-4Л	ТТП	Постановление «О предоставлении ТТП» от 27.07.93	13358
38	С-7Л	ТТП	Постановление «О предоставлении ТТП» от 27.07.93, от 14.05.02, от 30.12.05	35121
39	С-12Л	ТТП	Постановление «О предоставлении ТТП» от 27.07.93	22063
40	С-17Л	ТТП	Постановление «О предоставлении ТТП» от 27.07.93, от 30.12.05, от 30.12.04	25661
41	С-8У	ТТП	Постановление «О предоставлении ТТП» от 22.02.02, от 30.12.05, от 27.07.93, от 10.02.04	70853
42	С-1Л	ТТП	Постановление «О предоставлении ТТП» от 17.12.93, от 30.12.04, от 05.05.04, от 30.12.05	90839
43	С-18Л	ТТП	Постановление «О предоставлении ТТП» от 05.05.04, от 15.01.04	57958
44	С-19Л	ТТП	Постановление «О предоставлении ТТП» от 29.10.93	20837
45	С-16Л	ТТП	Постановление «О предоставлении ТТП» от 29.10.93	10593
46	С-10Л	ТТП	Постановление «О предоставлении ТТП» от 29.10.93, от 30.12.05, от 10.02.04, от 05.05.04	58509
47	С-2У	ТТП	Постановление «О предоставлении ТТП» от 10 02.04	17856
48	С-3У	ТТП	Постановление «О предоставлении ТТП» от 27 07.93, от 22.02.02, от 30.12.05-пр.№2	52506
49	С-4У	ТТП	Постановление «О предоставлении ТТП» от 27 07.93, от 22.02.02, от 30.12.04, от 05.05.04	56743
50	С-10Б	ТТП	Решение районного суда	2624
51	С-11Б	ТТП	Постановление «О предоставлении ТТП» от 27 07.93	3167
52	С-1Б	ТТП	Постановление «О предоставлении ТТП» от 29.07.93, от 14.05.02	33406
53	С-2Б	ТТП	Постановление «О предоставлении ТТП» от 29.07.93	14934
54	С-3Б	ТТП	Постановление «О предоставлении ТТП» от 29.07.93	3221
55	С-4Б	ТТП	Постановление «О предоставлении ТТП» от 29.07.93	18788
56	С-5Б	ТТП	Постановление «О предоставлении ТТП» от 29.07.93	8969
57	С-8Б	ТТП	Постановление «О предоставлении ТТП» от 14.05.02	1964
58	С-9Б	ТТП	Постановление «О предоставлении ТТП» от 15.01.04, от 05.05.04	6468
59	С-2УГ	ТТП	Постановление «О предоставлении ТТП» от 09.12.92	46534
60	С-3УГ	ТТП	Постановление «О предоставлении ТТП» от 09.12.92, от 30.12.05, от 30.12.04	79333
61	С-5УГ	ТТП	Постановление «О предоставлении ТТП» от 09.12.92	52915
62	С-7УГ	ТТП	Постановление «О предоставлении ТТП» от 09.12.92	44874
63	С-8УГ	ТТП	Постановление «О предоставлении ТТП» от 09.12.92	94691
64	С-9УГ	ТТП	Постановление «О предоставлении ТТП» от 09.12.92, от 30.12.04	57140

№	Название	Статус/лицензия	Нормативный документ	Площадь, г
65	С-11УГ	ТТП	Постановление «О предоставлении ТТП» от 09.12.92	61856
66	С-1Н	ТТП	Постановление «О предоставлении ТТП» от 13.07.94,от 15.01.04,от 30.12.04,от 10.02.04	69175
67	С-4Н	ТТП	Постановление «О предоставлении ТТП» от 13.07.94	33674
68	С-6Н	ТТП	Постановление «О предоставлении ТТП» от 13.07.94, от 05.05.04	48550
69	С-8Л	ТТП	Постановление «О предоставлении ТТП» от 30.12.04	11818
70	С-9Л	ТТП	Постановление «О предоставлении ТТП» от 05.05.04, от 30.12.04	21509
71	С-11Л	ТТП	Постановление «О предоставлении ТТП» от 13.07.94, от 05.05.04, от 15.01.04, от 10.02.04	73826
72	С-13Л	ТТП	Постановление «О предоставлении ТТП» от 05.05.04	16537
73	С-14Л	ТТП	Постановление «О предоставлении ТТП» от 13.07.94, от 30.12.04	29514
74	С-20Л	ТТП	Постановление «О предоставлении ТТП» от 13.07.94, от 15.01.04	11001
75	С-22Л	ТТП	Постановление «О предоставлении ТТП» от 10.02.04	13784
76	С-2С	ТТП	Постановление «О предоставлении ТТП» от 30.12.05	96905
77	С-6С	ТТП	Постановление «О предоставлении ТТП» от 30.11.94	17037
78	С-7С	ТТП	Постановление «О предоставлении ТТП» от 30.11.94, от 14.05.02, от 30.12.04	62164
79	С-8С	ТТП	Постановление «О предоставлении ТТП» от 30.11.94	19283
80	С-9С	ТТП	Постановление «О предоставлении ТТП» от 30.12.05, от 30.11.94	23826
81	С-10С	ТТП	Постановление «О предоставлении ТТП» от 30.11.94	29026
82	С-11С	ТТП	Постановление «О предоставлении ТТП» от 30.11.94, от 22.02.02, от 05.05.04	44008
83	С-12С	ТТП	Постановление «О предоставлении ТТП» от 30.11.94, от 14.05.02, от 22.02.02	105767
84	С-13С	ТТП	Постановление «О предоставлении ТТП» от 30.11.94	17781
85	С-14С	ТТП	Постановление «О предоставлении ТТП» от 22.02.02, от 15.01.04	33481
86	С-15С	ТТП	Постановление «О предоставлении ТТП» от 30.11.94, от 15.01.04	46793
87	С-16С	ТТП	Постановление «О предоставлении ТТП» от 22.02.02	14332
88	С-17С	ТТП	Постановление «О предоставлении ТТП» от 15.01.04, от 14.05.02	12461
89	С-18С	ТТП	Постановление «О предоставлении ТТП» от 30.11.94	3725
90	С-37Р	ТТП	Постановление «О предоставлении ТТП» от 30.11.94	4743
91	С-21Л	ТТП	Постановление «О предоставлении ТТП» от 17.12.93, от 14.05.02	7913
92	С-1С	ТТП	Постановление «О предоставлении ТТП» от 30.11.94	276683
93	С-5С	ТТП	Постановление «О предоставлении ТТП» от 30.11.94	119617
94	С-6УГ	ТТП	Постановление «О предоставлении ТТП» от 09.12.92	84684
95	С-1ЛКС	ТТП	Постановление «О предоставлении ТТП» от 13.07.94	4803

№	Название	Статус/лицензия	Нормативный документ	Площадь, г
96	С-1У	ТТП	Постановление «О предоставлении ТТП» от 27.07.93, от 15.01.04, от 30.12.04, от 30.12.05	99068
97	С-5У	ТТП	Постановление «О предоставлении ТТП» от 27 07.93, от 30.12.05, от 22.02.02	25593
98	С-6У	ТТП	Постановление «О предоставлении ТТП» от 27 07.93, от 14.05.02, от 30.12.05	20366
99	С-7У	ТТП	Постановление «О предоставлении ТТП» от 27.07.93, от14.05.02, от 30.12.05	54807
100	С-32Р	ТТП	Постановление «О предоставлении ТТП» от 17.06.93	165342
101	С-4УГ	ТТП	Постановление «О предоставлении ТТП» от 09.12.92, от 30.12.05	294045
102	С-1УГ	ТТП	Постановление «О предоставлении ТТП» от 17.11.92, от 30.12.04	515585
103	С-10УГ	ТТП	Постановление «О предоставлении ТТП» от 09.12.92, от 30.12.04	50984
104	С-7Б	ТТП	Постановление «О предоставлении ТТП» от 29.07.93	15022
105	С-6Б	ТТП	Постановление «О предоставлении ТТП» от 29.07.93	6994
106	С-31Р	ТТП	Постановление «О предоставлении ТТП» от 19.05.93	69683
107	С-14Р	ТТП	Постановление «О предоставлении ТТП» от 19.05.93, от 15.01.04, от 30.12.04, от 22.02.02	189665
Земли населенных пунктов				
1	п.Банный, д.Локосово, д.Верхнемысовая, Сайгатина, Рябиновый, Юган, Малоюганский, Таурово, Тайлаково, Угут, Тром-Аган, Ульт-Ягун, Каюкова, п.Солнечный, Русскинская, Лянторский, г.Когалым, п.Ортъягун, п.Горный, д.Кочевая, Высокий Мыс, д.Широкова, д.Локосово, Сытомино, Тундрино, Белый Яр, д.Лямино, п.Песчаный, Нижнесортымский, п.Барсово, п.Федоровский, п.Юность, г.Сургут			77876,01
Зеленые зоны, лесопарки				
1	Зеленая зона		Распоряжение СМ РСФСР от 25.09.1974 г. № 1766-р и от 31.12.1986 № 1819-р, Распоряжение Тюменского облисполкома от 10.10.1974 г. № 605-р	32471

Ханты-Мансийский район. Земельный фонд района складывается из земель лесного фонда (Самаровское лесничество), земель запаса, земель сельскохозяйственного назначения, земель населенных пунктов, земель водного фонда.

Общий фонд земель района – 4 631,5 тыс. га.

На территории района находятся государственные природные заказники федерального значения «Елизаровский» и «Васпухольский», природный парк «Самаровский Чугас» и памятники природы регионального значения «Луговские Мамонты», «Шапшинские кедровники (расположен в границах природного парка «Самаровский Чугас»). Общая площадь особо охраняемых территорий района составляет 144,23 тыс.га га или 3,1 % территории района. Кроме того, в пойменной части реки Оби расположено «Верхнее Двуобье» - водно-болотное угодье международного значения, площадь которого в пределах района составляет 271,4 тыс. га.

Земли населенных пунктов составляют 28,78 тыс. га или 0,62 % территории района.

На территории района расположены 2 зеленые зоны площадью 6659 га, одна в пределах природного парка «Самаровский Чугас», другая - вблизи п. Горноправдинска, где имеется запрет на охоту.

Таким образом, площадь территорий, где запрещена охота, в Ханты-Мансийском районе составляет 483,2 тыс. га или 10,4 % (табл. 6.23, 6.25).

Таблица 6.23.

Структура распределения территории Ханты-Мансийского района на закрепленные и общедоступные охотничьи угодья

Угодья	Площадь, тыс.га	По данным ГИС, с учётом перекрытий	
		Площадь, тыс.га	%
Закрепленные охотничьи угодья	3396,5	3396,5	73,3
Территории с запретом охоты	483,2	228,9	4,9
Территории традиционного природопользования	1011,1	726,6	15,7
Общедоступные охотничьи угодья		279,5	6,0
Общая площадь района	4631,5	4631,5	100

Большую часть района занимают закрепленные охотничьи угодья (64 единицы) площадью 3396,5 тыс. га.

На территории закрепленного угодья НО «Согом» выделено одноименное ТТП – национальная община «Согом» (ХМ-1).

На землях лесного фонда расположено 54 территории традиционного природопользования, общая площадь их составляет 1011,1 тыс. га или 21,8 % от площади района.

Однако частично на них попадают участки с запретом охоты – земли населенных пунктов (п. Пырьях) и частично водно-болотные угодья. В итоге территории традиционного природопользования с учетом перекрытия составляют 726,6 тыс. га или 15,7 % района (рис. 6.26, рис. 6.27).

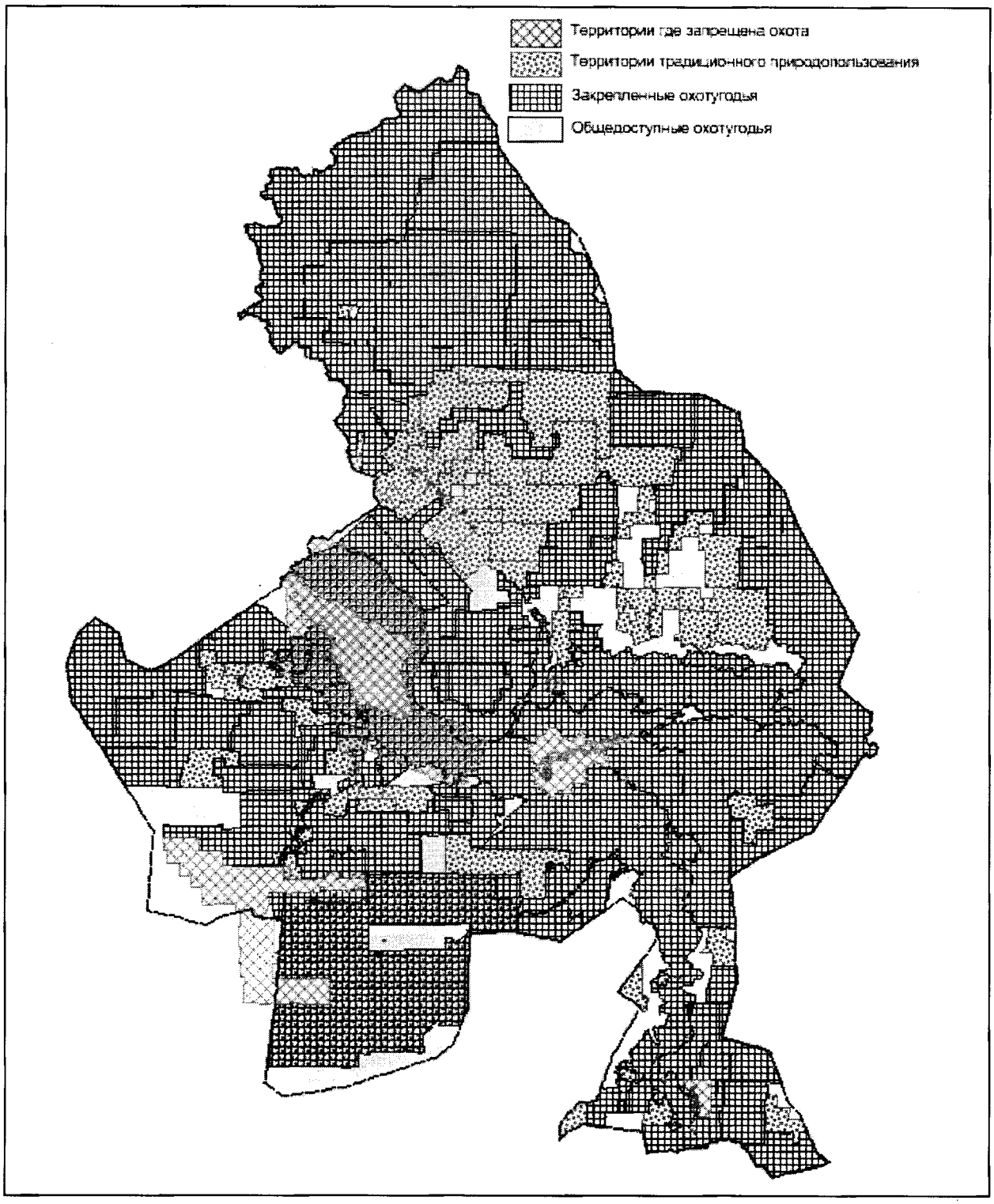

Рис. 6.26. Схема размещения категорий охотничьих угодий Ханты-Мансийского района

Общедоступные охотугодья, где отсутствуют различные ограничения на охоту, занимают 567,5 тыс. га или 12,3 % площади района (с учетом перекрытия). Охотугодья расположены фрагментарно преимущественно в центральной, южной и юго-западной частях района.



Рис. 6.27. Структура распределения охотничьих угодий Ханты-Мансийского района

Доступность охотничьих угодий. Центральная и юго-восточная части района имеют хорошо развитую транспортную инфраструктуру, в среднем плотность автодорог в районе - 0,13 км/км^2, а плотность населения - 2,1 чел на км^2.

В широтном направлении по центру района проходит автомобильная дорога федерального значения, которая соединила г. Ханты-Мансийск с крупными городами Тюменской области (Сургутом, Нефтеюганском, Тюменью). Также имеется автодорога через посёлок Горноправдинск в г. Тюмень. Северная (за исключением крайнего севера) и юго-западная части района имеют разветвленную сеть зимников. На территории района расположены 38 лицензионных участков на добычу углеводородов, наиболее крупный из которых Приобский.

Наиболее доступные и посещаемые - центральная и юго-восточная части района.

Выделение зон для образования новых охотничьих угодий не планируется.

С учетом сложившейся ситуации выделено 36 общедоступных охотничьих угодий общей площадью 279,5 тыс. га (73,3 % площади района) (табл. 6.24). «Ханты-Мансийские 1 – 41» общедоступные охотничьи угодья включают земли, правовой режим которых допускает осуществление видов деятельности в сфере охотничьего хозяйства и на территории которых нет закрепленных охотничьих угодий.

Стратегический план использования среды обитания охотничьих ресурсов Ханты-Мансийского района. На 1.08.2016 года у 27 закрепленных охотничьих угодий (1 298 755 га) не заключены охотхозяйственные соглашения, лицензии заканчиваются в 2017 – 2019 годах. Для увеличения

площади общедоступных охотугодий в районе, соблюдая принципы их выделения, предлагаем не продлевать пользование нерентабельным и небольшим (меньше 87 тыс. га) охотхозяйствам, а также высвобождать угодья, расположенные вблизи населенных пунктов.

Таблица 6.24.

Общедоступные охотничьи угодья Ханты-Мансийского района

Общедоступные охотничьи угодья	Площадь, га	Общедоступные охотничьи угодья	Площадь,.га
Ханты-Мансийское 1	590,3	Ханты-Мансийское 19	562,2
Ханты-Мансийское 2	405,8	Ханты-Мансийское 20	1061,7
Ханты-Мансийское 3	1064,7	Ханты-Мансийское 21	5910,8
Ханты-Мансийское 4	1084,6	Ханты-Мансийское 22	3557,9
Ханты-Мансийское 5	489,9	Ханты-Мансийское 23	3197,1
Ханты-Мансийское 6	1092,7	Ханты-Мансийское 24	873,6
Ханты-Мансийское 7	4657,2	Ханты-Мансийское 25	7380,6
Ханты-Мансийское 8	602,1	Ханты-Мансийское 26	2714,5
Ханты-Мансийское 9	1811,4	Ханты-Мансийское 27	56367,8
Ханты-Мансийское 10	11399,6	Ханты-Мансийское 28	33451,3
Ханты-Мансийское 11	14180,5	Ханты-Мансийское 29	61,24,1
Ханты-Мансийское 12	447,9	Ханты-Мансийское 30	20556,9
Ханты-Мансийское 13	10026,5	Ханты-Мансийское 31	8433,5
Ханты-Мансийское 14	4895,6	Ханты-Мансийское 32	996,1
Ханты-Мансийское 15	982,1	Ханты-Мансийское 33	4754,6
Ханты-Мансийское 16	37978	Ханты-Мансийское 34	3467,8
Ханты-Мансийское 17	286,3	Ханты-Мансийское 35	17454,3
Ханты-Мансийское 18	1620,3	Ханты-Мансийское 36	8970,6

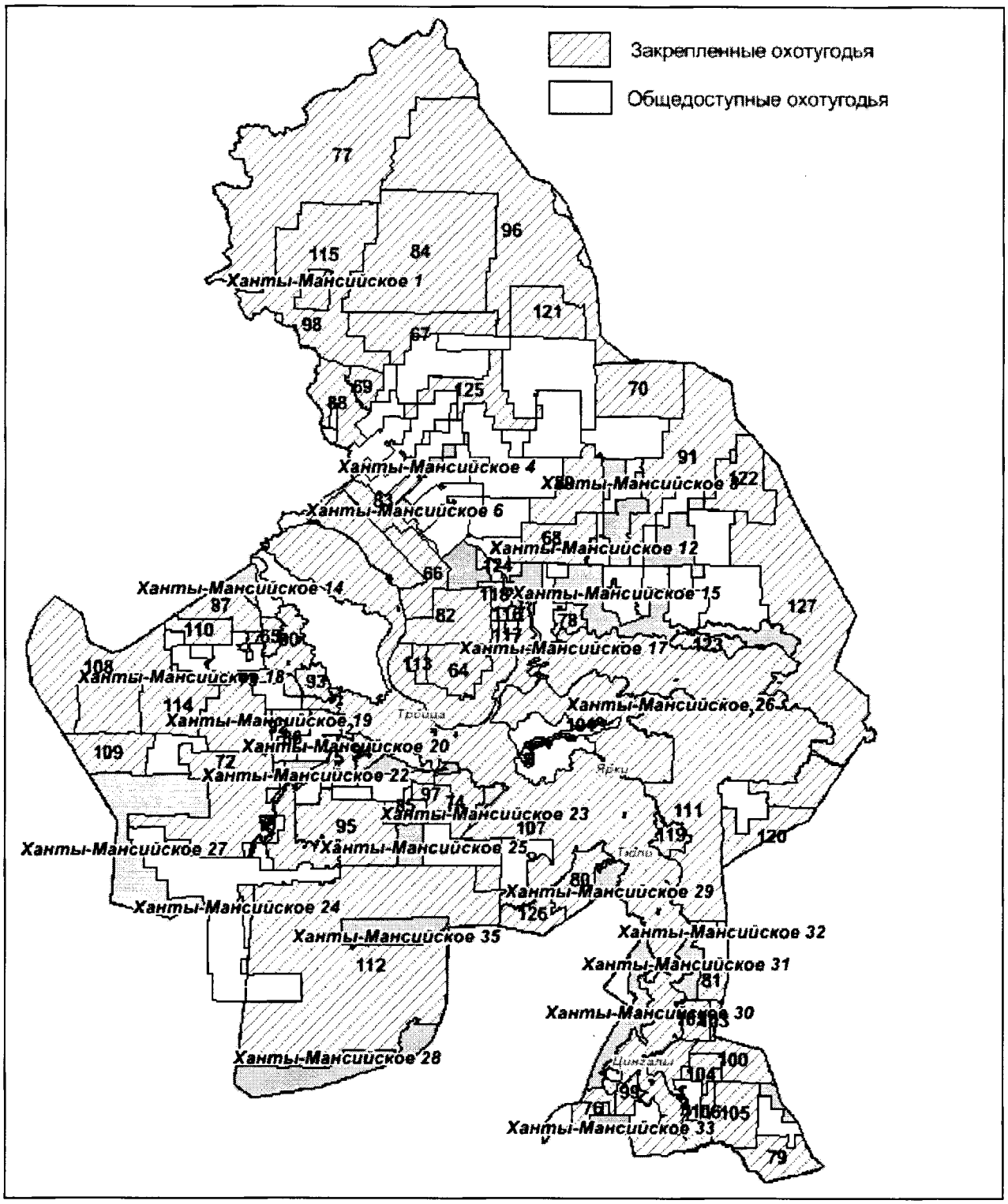

Рис. 6.28. Схема общедоступных и закреплённых охотугодий Ханты-Мансийского района

Таблица 6.25.

Ханты-Мансийский район. Закрепленные охотугодья и территории на которых запрещена охота

№	Название	Статус/лицензия	Нормативный документ	Площадь, га
Особо охраняемые природные территории				
1	Елизаровский	Государственный природный заказник федерального значения	Постановление СМ РСФСР № 14 от 06.01.82 г., решение Тюм. облисполкома № 632 от 29.10.74 г.	76600
2	Васпухольский	Государственный природный заказник федерального значения	Постановление СМ Прав.РФ №2285-р от 23.12.93.	61885
3	Самаровский Чугас	Природный парк	Постановление Правительства Ханты-Мансийского автономного округа – Югры от 01.03.2013 № 65-п «Об образовании природного парка «Самаровский чугас»	6621
4	Луговские мамонты	Памятник природы регионального значения	Постановление от 15.12.08г.№259-п	161,2
5	Шапшинские кедровники	Памятник природы местного значения	Реш.окрисполкома №181 от 28.11.90.	110
Закрепленные охотничьи угодья				
1	Индивидуальный предприниматель Шушунов Н.В.	0 № 0002766	Распоряжение Правительства Ханты-Мансийского автономного округа – Югры от 27.07.2007 г. № 314-рп	25419
2	Община КМНС «Сиянье Севера»	86 № 0000010	Распоряжение Правительства Ханты-Мансийского автономного округа – Югры от 25.11.2008 г. № 503-рп	9113
3	Община КМНС «Еман Хатл»	86 № 0000010	Распоряжение Правительства Ханты-Мансийского автономного округа – Югры от 25.11.2008 г. № 503-рп	27499
4	Община КМНС «Нарь-Ях»	86 № 0000005	Распоряжение Правительства Ханты-Мансийского автономного округа – Югры от 25.11.2008 г. № 503-рп	38496
5	Община КМНС «Нарь-Ях»	86 № 0000004	Распоряжение Правительства Ханты-Мансийского автономного округа – Югры от 25.11.2008 г. № 503-рп	29435
6	Община КМНС «Нарь-Ях»	86 № 0000003	Распоряжение Правительства Ханты-Мансийского автономного округа – Югры от 25.11.2008 г. № 503-рп	9327
7	Община КМНС «Охлым»	86 № 0000015	Распоряжение Правительства Ханты-Мансийского автономного округа – Югры от 25.11.2008 г. № 503-рп	42780
8	Община КМНС «Остяко-Вогульск»	охс № 26 от 12.03.2013 г.	Распоряжение Правительства Ханты-Мансийского автономного округа – Югры от 25.11.2008 г. № 503-рп	27470
9	Община КМНС «Остяко-Вогульск»	охс № 24 от 21.02.2013 г.	Распоряжение Правительства Ханты-Мансийского автономного округа – Югры от 25.11.2008 г. № 503-рп	22966

№	Название	Статус/лицензия	Нормативный документ	Площадь, га
10	Община малочисленных народов «Озеро Тымгынтор»	0 № 0002764	Распоряжение Правительства Ханты-Мансийского автономного округа – Югры от 09.07.2007 г. № 279-рп	8433
11	Индивидуальный предприниматель Змановский Григорий Николаевич	охс № 42-АУ от 24.09.2014 г.	Аукцион	18644
12	ООО «Югорский лес»	охс № 35 от 02.04.2014 г.	Распоряжение Правительства Ханты-Мансийского автономного округа – Югры от 06.04.2007 г. № 97-рп	10734
13	Национальная родовая община «Колмодай»	охс № 32 от 02.12.2013 г.	Распоряжение Правительства Ханты-Мансийского автономного округа – Югры от 19.04.2004 г. № 306-рп	10640
14	Национальная родовая община «Колмодай»	0 № 0002803	Распоряжение Правительства Ханты-Мансийского автономного округа – Югры от 29.02.2008 г. № 57-рп	230087
15	Муниципальное бюджетное учреждение Ханты-Мансийского района «Досуговый центр «Имитуй»	охс № 5	Распоряжение Правительства Ханты-Мансийского автономного округа – Югры от 28.08.2009 г. № 363-рп	8565
16	Муниципальное бюджетное учреждение Ханты-Мансийского района «Досуговый центр «Имитуй»	охс № 7	Распоряжение Правительства Ханты-Мансийского автономного округа – Югры от 28.08.2009 г. № 363-рп	28179
17	НРО «Нарымский стан» КМНС Ханты-Мансийского автономного округа – Югры	охс № 11	Распоряжение Правительства Ханты-Мансийского автономного округа – Югры от 24.06.2008 г. № 251-рп	20471
18	НРО «Нарымский стан» КМНС Ханты-Мансийского автономного округа – Югры	охс № 12	Распоряжение Правительства Ханты-Мансийского автономного округа – Югры от 16.12.2010 г. № 501-рп	10030
19	Индивидуальный предприниматель Рупчев Михаил Викторович	0 № 0002750	Распоряжение Правительства Ханты-Мансийского автономного округа – Югры от 24.01.2007 г. № 13-рп	36770
20	Община КМНС «Нарь-Ях»	86 № 0000002	Распоряжение Правительства Ханты-Мансийского автономного округа – Югры от 25.11.2008 г. № 503-рп	19617
21	Община КМНС «Охлым»	86 № 0000014	Распоряжение Правительства Ханты-Мансийского автономного округа – Югры от 25.11.2008 г. № 503-рп	137265
22	ОКМНС «Сорни ханэхо»	0 № 0002763	Распоряжение Правительства Ханты-Мансийского автономного округа – Югры от 05.07.2007 г. № 272-рп	13421
23	Индивидуальный предприниматель Слинкин Сергей Федорович	0 № 0002757	Распоряжение Правительства Ханты-Мансийского автономного округа – Югры от19.04.2007 г. № 125-рп	14392
24	Индивидуальный предприниматель Тырлин Владимир Михайлович	0 № 0002793	Распоряжение Правительства Ханты-Мансийского автономного округа – Югры от 28.12.2007 г. № 615-рп	19874
25	Национальная родовая община «Колмодай»	86 № 0000019	Распоряжение Правительства Ханты-Мансийского автономного округа – Югры от 29.02.2008 г. № 57-рп	29300

№	Название	Статус/лицензия	Нормативный документ	Площадь, га
26	Община КМНС «Нарь-Ях»	86 № 0000041	Распоряжение Правительства Ханты-Мансийского автономного округа – Югры от 28.08.2009 г. № 362-рп	31731
27	Муниципальное бюджетное учреждение Ханты-Мансийского района «Досуговый центр «Имитуй»	охс № 3	Распоряжение Правительства Ханты-Мансийского автономного округа – Югры от 28.08.2009 г. № 363-рп	17471
28	Муниципальное бюджетное учреждение Ханты-Мансийского района «Досуговый центр «Имитуй»	охс № 8	Распоряжение Правительства Ханты-Мансийского автономного округа – Югры от 28.08.2009 г. № 363-рп	79478
29	Индивидуальный предприниматель Еранкин Андрей Александрович	охс № 44 от 17.12.2014 г.	Распоряжение Правительства Ханты-Мансийского автономного округа – Югры от 19.04.2007 г. № 125-рп	8339
30	Индивидуальный предприниматель Куксин А.А.	охс № 47 от 17.02.2015 г.	Распоряжение Правительства Ханты-Мансийского автономного округа – Югры от 27.07.2007 г. № 314-рп	7788
31	Индивидуальный предприниматель Шуклин Анатолий Петрович	охс № 27 от 25.03.2013 г.	Распоряжение Правительства Ханты-Мансийского автономного округа – Югры от 06.10.2005 г. № 507-рп	6005
32	Индивидуальный предприниматель Щепеткин Сергей Сергеевич	охс № 37 от 06.06.2014 г.	Распоряжение Правительства Ханты-Мансийского автономного округа – Югры от 29.02.2008 г. № 57-рп	50243
33	Муниципальное бюджетное учреждение Ханты-Мансийского района «Досуговый центр «Имитуй»	охс № 10	Распоряжение Правительства Ханты-Мансийского автономного округа – Югры от 28.08.2009 г. № 363-рп	188108
34	Индивидуальный предприниматель Мальцев Дмитрий Иванович	охс № 21 от 10.09.2012 г.	Распоряжение Правительства Ханты-Мансийского автономного округа – Югры от 02.03.2006 г. № 76-рп	8285
35	Индивидуальный предприниматель Першин Александр Павлович	0 № 0002795	Распоряжение Правительства Ханты-Мансийского автономного округа – Югры от 29.02.2008 г. № 57-рп	50430
36	Индивидуальный предприниматель Алексеев А.П.	охс № 39 от 17.07.2014 г.	Распоряжение Правительства Ханты-Мансийского автономного округа – Югры от 28.08.2009 г. № 361-рп	15598
37	Индивидуальный предприниматель Ульянкина Наталья Юрьевна	охс № 30 от 28.11.2013 г.	Распоряжение Правительства Ханты-Мансийского автономного округа – Югры от 25.11.2008 г. № 503-рп	20511
38	Общественная организация «Ханты-Мансийское районное общество охотников и рыболовов»	охс № 34 от 02.04.2014 г.	Распоряжение Правительства Ханты-Мансийского автономного округа – Югры от 28.08.2009 г. № 360-рп	87383
39	Национальная родовая община «Колмодай»	0 № 0002749	Распоряжение Правительства Ханты-Мансийского автономного округа – Югры от 24.01.2007 г. № 13-рп	11564,7
40	Национальная родовая община «Колмодай»	86 № 0000018	Распоряжение Правительства Ханты-Мансийского автономного округа – Югры от 29.02.2008 г. № 57-рп	2764
41	Община КМНС «Правдинск»	охс № 51 от 26.06.2015 г.	Распоряжение Правительства Ханты-Мансийского автономного округа – Югры от 17.07.2006 г. № 278-рп	11784

№	Название	Статус/лицензия	Нормативный документ	Площадь, га
42	ООО «Сервисная компания»	86 № 0000040	Распоряжение Правительства Ханты-Мансийского автономного округа – Югры от 28.08.2009 г. № 361-рп	27517
43	Муниципальное бюджетное учреждение Ханты-Мансийского района «Досуговый центр «Имитуй»	охс № 6	Распоряжение Правительства Ханты-Мансийского автономного округа – Югры от 28.08.2009 г. № 363-рп	46510
44	Муниципальное бюджетное учреждение Ханты-Мансийского района «Досуговый центр «Имитуй»	охс № 9	Распоряжение Правительства Ханты-Мансийского автономного округа – Югры от 20.07.2007 г. № 305-рп	485466
45	Индивидуальный предприниматель Першин Николай Павлович	0 № 0002802	Распоряжение Правительства Ханты-Мансийского автономного округа – Югры от 19.05.2008 г. № 182-рп	83286
46	Индивидуальный предприниматель Замородских Татьяна Аркадьевна	0 № 0002769	Распоряжение Правительства Ханты-Мансийского автономного округа – Югры от 21.09.2007 г. № 412-рп	28446
47	Индивидуальный предприниматель Першин Алексей Николаевич	0 № 0002796 от	Распоряжение Правительства Ханты-Мансийского автономного округа – Югры от 28.12.2007 г. № 615-рп	13666
48	Муниципальное бюджетное учреждение Ханты-Мансийского района «Досуговый центр «Имитуй»	охс № 4	Распоряжение Правительства Ханты-Мансийского автономного округа – Югры от 20.07.2007 г. № 306-рп	529262
49	НО «Согом»	86 № 0000034	Распоряжение Правительства Ханты-Мансийского автономного округа – Югры от 28.08.2009 г. № 362-рп	287112
50	НО КМНС «Троица»	0 № 0002768	Распоряжение Правительства Ханты-Мансийского автономного округа – Югры от 27.07.2007 г. № 314-рп	5638
51	ООО «Таватьях»	охс № 53-АУ от 30.06.2015 г.	Аукцион	34351
52	Индивидуальный предприниматель Ковалева Нина Моргоновна	0 № 0002767	Распоряжение Правительства Ханты-Мансийского автономного округа – Югры от 21.09.2007 г. № 412-рп	65373
53	Индивидуальный предприниматель Скрипунов Анатолий Владимирович	86 № 0000036	Распоряжение Правительства Ханты-Мансийского автономного округа – Югры от 05.07.2007 г. № 272-рп	3666
54	Индивидуальный предприниматель Тимощук Н.П.	XX № 7100	Распоряжение Правительства Ханты-Мансийского автономного округа – Югры от 06.10.2005 г. № 507-рп	2940,9
55	Индивидуальный предприниматель Фищук А.В.	86 № 0000030	Распоряжение Правительства Ханты-Мансийского автономного округа – Югры от 29.02.2008 г. № 57-рп	4524
56	НО "Хангал"	0 № 0002797	Распоряжение Правительства Ханты-Мансийского автономного округа – Югры от 29.02.2008 г. № 57-рп	9032
57	Индивидуальный предприниматель Холопов Владимир Васильевич	0 № 0002759	Распоряжение Правительства Ханты-Мансийского автономного округа – Югры от 05.07.2007 г. № 272-рп	23421,3
58	Индивидуальный предприниматель Медведев Федор Васильевич	0 № 0002748	Распоряжение Правительства Ханты-Мансийского автономного округа – Югры от 24.01.2007 г. № 13-рп	30919

№	Название	Статус/лицензия	Нормативный документ	Площадь, га
59	ООО «Промысловик»	охс № 54-АУ от 24.06.2015 г.	Аукцион	29184
60	Индивидуальный предприниматель Сондыков В.В.	86 № 0000046	Распоряжение Правительства Ханты-Мансийского автономного округа – Югры от 28.08.2009 г. № 363-рп	9484
61	Национальная община КМНС "Вар"	0 № 0002747	Распоряжение Правительства Ханты-Мансийского автономного округа – Югры от 17.10.2006 г. № 413-рп	9562
62	Национальная община КМНС "Вар"	0 № 0002746	Распоряжение Правительства Ханты-Мансийского автономного округа – Югры от 17.10.2006 г. № 413-рп	31962
63	НО "Хангал"	0 № 0002804	Распоряжение Правительства Ханты-Мансийского автономного округа – Югры от 24.06.2008 г. № 251-рп	16450
64	ООО «Промысловик»	охс № 17 от 09.07.2012 г.	Распоряжение Правительства Ханты-Мансийского автономного округа – Югры от 16.12.2010 г. № 501-рп	172299
Территории традиционного природопользования				
1	ХМ-1	ТТП	Постановление «О предоставлении ТТП» от 26.05.93	331 347
2	ХМ-2	ТТП	Постановление «О предоставлении ТТП» от 26.05.93	15 260
3	ХМ-3	ТТП	Постановление «О предоставлении ТТП» от 26.05.93	16 528
4	ХМ-4	ТТП	Постановление «О предоставлении ТТП» от 26.05.93	9 177
5	ХМ-5	ТТП	Постановление «О предоставлении ТТП» от 26.05.93	30 548
6	ХМ-6	ТТП	Постановление «О переоформлении ТТП Молданова В.А.» от 18.06.97	8 793
7	ХМ-7	ТТП	Постановление «О предоставлении ТТП» от 26.05.93	54 139
8	ХМ-8	ТТП	Постановление «О предоставлении ТТП» от 26.05.93, изм.08.02.05	4 439
9	ХМ-9	ТТП	Постановление «О предоставлении ТТП» от 26.05.93,изм.18.01.2011	4 086
10	ХМ-10	ТТП	Постановление «О предоставлении ТТП» от 26.05.93	19 079
11	ХМ-11	ТТП	Постановление «О предоставлении ТТП» от 26.05.93	28 785
12	ХМ-12	ТТП	Постановление «О предоставлении ТТП» от 18.03.93, изм.16.07.01	21 350
13	ХМ-13	ТТП	Постановление «О предоставлении ТТП» от 18.03.93, изм.13.08.96	3 415
14	ХМ-14	ТТП	Постановление «О предоставлении и переоформлении ТТП» от 01.04.99	10 044
15	ХМ-15	ТТП	Постановление «О предоставлении ТТП» от 18.03.93	13 800
16	ХМ-16	ТТП	Постановление «О предоставлении и переоформлении ТТП» от 01.04.99	18 029
17	ХМ-17	ТТП	Постановление «О предоставлении ТТП» от 18.03.93	15 778
18	ХМ-18	ТТП	Постановление «О предоставлении ТТП» от 18.03.93	44 699
19	ХМ-19	ТТП	Постановление «О предоставлении ТТП» от 21.10.92, изм.02.09.04	38 128
20	ХМ-20	ТТП	Постановление «О предоставлении ТТП» от 21.10.92	17 395
21	ХМ-21	ТТП	Постановление «О предоставлении ТТП» от 21.10.92	5 701
22	ХМ-22	ТТП	Постановление «О предоставлении и переоформлении ТТП» от 01.04.99	24 284
23	ХМ-23	ТТП	Постановление «О предоставлении ТТП» от 21.10.1992	33 939

№	Название	Статус/лицензия	Нормативный документ	Площадь, га
24	ХМ-24	ТТП	Постановление «О предоставлении ТТП» от 26.11.1992	226
25	ХМ-25	ТТП	Постановление «О предоставлении ТТП» от 04.04.94	15 587
26	ХМ-26	ТТП	Постановление «О предоставлении ТТП» от 04.04.94	11 100
27	ХМ-27	ТТП	Постановление «О предоставлении ТТП» от 04.04.94	13 122
28	ХМ-28	ТТП	Постановление «О предоставлении ТТП» от 09.02.94	2 204
29	ХМ-29	ТТП	Постановление «О предоставлении ТТП» от 04.04.94	2 748
30	ХМ-30	ТТП	04.04.1994 изм.Постановление «О предоставлении и переоформлении ТТП» от 01.04.99	2 858
31	ХМ-31	ТТП	Постановление «О предоставлении ТТП» от 04.04.94	10 709
32	ХМ-32	ТТП	Постановление «О предоставлении ТТП» от 01.11.93,изм.01.12.99	11 274
33	ХМ-33	ТТП	Постановление «О предоставлении ТТП» от 01.11.93	13 689
34	ХМ-34	ТТП	Постановление «О предоставлении ТТП» от 01.11.93 (переоформлено по наследству 14.10.03)	2 597
35	ХМ-35	ТТП	Постановление «О предоставлении ТТП» от 01.11.93	5 041
36	ХМ-36	ТТП	01.11.1993, изм.Постановление «О предоставлении и переоформлении ТТП» от 01.04.99	8 626
37	ХМ-37	ТТП	Постановление «О предоставлении ТТП» от 01.11.93	7 860
38	ХМ-38	ТТП	Постановление «О предоставлении ТТП» от 01.11.93	10 939
39	ХМ-39	ТТП	Постановление «О предоставлении ТТП» от 01.11.93	10 546
40	ХМ-40	ТТП	Постановление «О предоставлении ТТП» от 09.02.94	27 686
41	ХМ-41	ТТП	Постановление «О предоставлении ТТП» от 18.06.97	6 857
42	ХМ-42	ТТП	Постановление «О предоставлении ТТП» от 09.02.94	23 189
43	ХМ-43	ТТП	Постановление «О предоставлении ТТП» от 09.02.94	6 588
44	ХМ-44	ТТП	Постановление «О предоставлении ТТП» от 13.10.94	3 178
45	ХМ-45	ТТП	Постановление «О предоставлении ТТП» от 13.10.94	4 865
46	ХМ-46	ТТП	Постановление «О предоставлении ТТП» от 13.10.94	9 419
47	ХМ-47	ТТП	Постановление главы администрации района от 21.06.96	8 738
48	ХМ-48	ТТП	Постановление «О предоставлении и переоформлении ТТП» от 21.06.96, изм.01.04.1999	14 850
49	ХМ-49	ТТП	Постановление главы администрации района от 21.06.96	13 011
50	ХМ-50	ТТП	Постановление «О предоставлении и переоформлении ТТП» 01.04.99, изм.05.06.01	1 504
51	ХМ-51	ТТП	Постановление «О предоставлении ТТП» от 01.04.99	2 399
52	ХМ-52	ТТП	Постановление «О предоставлении ТТП» от 18.01.01	16 812
53	ХМ-53	ТТП	Постановление «О предоставлении ТТП» от 18.01.01	1 855
54	ХМ-54	ТТП	Постановление «О предоставлении ТТП» от 18.01.01	2 343

№	Название	Статус/лицензия	Нормативный документ	Площадь, га
Земли населенных пунктов				
1	п.Елизарово, п.Кедровый, с.Кедровый (с.Троица), д.Ягурьях, п.Луговое, д.Белогорье, д.Шапша, с.Зенково, п.Кышик, с.Селиярово, д.Долгое Плесо, с.Нялино, д.Юрты-Нялина, д.Скрипуново, п.Пырьях, д.Ярки, с.Тюли, п.Выкатное, п.Сибирский, с.Реполово, с.Батово, с.Цингалы, д.Чембакчино, д.Лугофилинская, д.Согом, п.Урманный, п.Красноленинский, п.Горноправдинск, п.Кирпичный, п.Бобровский, г.Ханты-Мансийск			28781.133
Зеленые зоны, лесопарки				
1	Зеленая зона		Распоряжение СМ РСФСР от 23.06.1960 г. № 4001-р и от 07.06.1966 г. № 1513-р, Решение Тюменского облисполкома от 24.03.1960 г. № 195 и от 28.02.1960 г. № 160	184
2	Зеленая зона		Распоряжение СМ РСФСР от 23.06.1960 г. № 4001-р и от 07.06.1966 г. № 1513-р, Решение Тюменского облисполкома от 24.03.1960 г. № 195 и от 28.02.1960 г. № 160	6475

На территории Ханты-Мансийского автономного округа – Югры планируется 112 зон перспективного создания охотничьих угодий: общедоступных и закрепленных.

Предлагается создание 94 общедоступных охотничьих угодий общей площадью 20104.713 тыс. га во всех административных районах (табл. 6.26, рис. 6.29). Перспективных зон для предоставления охотничьих угодий в долгосрочное пользование планируется 18 (общей площадью 4547.194 тыс. га): в Березовском, Белоярском, Советском, Кондинском, Октябрьском, Нижневартовском районах.

Описание границ планируемых охотничьих угодий представлено в таблицах 6.27, 8.2.

Таблица 6.26.

Планируемые общедоступные охотничьи угодья и перспективные для предоставления в долгосрочное пользование охотничьи угодья в разрезе районов

Общедоступные охотничьи угодья		Закрепленные (планируемые) охотничьи угодья	
название	площадь, га	название	площадь, га
Белоярский район			
Белоярское 1	167143	Тапрыеганская	97652,1
Белоярское 2	963430,9	-	
Белоярское 3	21017	-	-
Белоярское 4	822127,9	-	-
Березовский район			
Березовское 1	1630502	Харъеганская	172630
Березовское 2	2036602	Анеевская	101602
Березовское 3	104012	Сосьвинская	477179
-	-	Няксимвольская	497029
-	-	Лопсинская	567362
-	-	Висимская	290390
-	-	Леплинская	115818
-	-	Хуранская	368233
Кондинский район			
Кондинское 1	3689060,2	Малотетеревская	87774
Кондинское 2	7791,6	-	
Кондинское 3	13960,1	-	-
Кондинское 4	2521,3	-	-
Кондинское 5	855,7	-	-
Кондинское 6	2259,6	-	-
Нефтеюганский район			
Нефтеюганское 1	11992,7	-	-
Нефтеюганское 2	746,9	-	-
Нефтеюганское 3	1572	-	-
Нефтеюганское 4	2121,7	-	-
Нефтеюганское 5	925,1	-	-
Нефтеюганское 6	52617,2	-	-
Нефтеюганское 7	10491,7	-	-
Нефтеюганское 8	1659,4	-	-
Нефтеюганское 9	3918,4	-	-
Нефтеюганское 10	3423,9	-	-
Нефтеюганское 11	1819,6	-	-
Нефтеюганское 12	698,4	-	-

Общедоступные охотничьи угодья		Закрепленные (планируемые) охотничьи угодья	
Нижневартовский район			
Нижневартовское 1	22938	Кульеганская	988787
Нижневартовское 2	75720	Кыртыпьяхская	268716
Нижневартовское 3	40393	-	-
Нижневартовское 4	180936	-	-
Нижневартовское 5	4367		
Нижневартовское 6	3998		
Октябрьский район			
Октябрьское 1	282081	Хуготская	93964
Октябрьское 2	554778	-	-
Октябрьское 3	8924		
Октябрьское 4	2624		
Октябрьское 5	4658		
Октябрьское 6	307842		
Советский район			
Советское 1	1816375,9	Ворьинская	88414
Советское 2	3783,3	Умытьинская	120624
Советское 3	19509,8	Зеленоборская	86549
Советское 4	3452,7	Эсская	109520
Советское 5	1515,5	-	-
Сургутский район			
Сургутское 1	913842,0	-	-
Сургутское 2	108072,3	-	-
Сургутское 3	98639,9	-	-
Сургутское 4	468290,0	-	-
Сургутское 5	8879,4	-	-
Сургутское 6	9475,3	-	-
Сургутское 7	57794,2	-	-
Сургутское 8	9288,0	-	-
Сургутское 9	19046,6	-	-
Сургутское 10	268862,6	-	-
Сургутское 11	130404,1	-	-
Сургутское 12	6904,5	-	-
Сургутское 13	29411,2	-	-
Сургутское 14	1251299,1	-	-
Сургутское 15	79088,9	-	-
Сургутское 16	164331,7	-	-
Ханты-Мансийский район			
Ханты-Мансийское 1	590,3	-	-
Ханты-Мансийское 2	405,8	-	-
Ханты-Мансийское 3	1064,7	-	-
Ханты-Мансийское 4	1084,6	-	-
Ханты-Мансийское 5	489,9	-	-
Ханты-Мансийское 6	1092,7	-	-
Ханты-Мансийское 7	4657,2	-	-
Ханты-Мансийское 8	602,1	-	-
Ханты-Мансийское 9	1811,4	-	-
Ханты-Мансийское 10	11399,6	-	-
Ханты-Мансийское 11	14180,5	-	-
Ханты-Мансийское 12	447,9	-	-
Ханты-Мансийское 13	10026,5	-	-
Ханты-Мансийское 14	4895,6	-	-
Ханты-Мансийское 15	982,1	-	-
Ханты-Мансийское 16	37978,0	-	-
Ханты-Мансийское 17	286,3	-	-
Ханты-Мансийское 18	1620,3	-	-
Ханты-Мансийское 19	562,2	-	-

Общедоступные охотничьи угодья		Закрепленные (планируемые) охотничьи угодья	
Ханты-Мансийское 20	1061,7	-	-
Ханты-Мансийское 21	5910,8	-	-
Ханты-Мансийское 22	3557,9	-	-
Ханты-Мансийское 23	3197,1	-	-
Ханты-Мансийское 24	873,6	-	-
Ханты-Мансийское 25	7380,6	-	-
Ханты-Мансийское 26	2714,5	-	-
Ханты-Мансийское 27	56367,8	-	-
Ханты-Мансийское 28	33451,3	-	-
Ханты-Мансийское 29	6124,1	-	-
Ханты-Мансийское 30	20556,9	-	-
Ханты-Мансийское 31	8433,5	-	-
Ханты-Мансийское 32	996,1	-	-
Ханты-Мансийское 33	4754,6	-	-
Ханты-Мансийское 34	3467,8	-	-
Ханты-Мансийское 35	17454,3	-	-
Ханты-Мансийское 36	8970,6	-	-

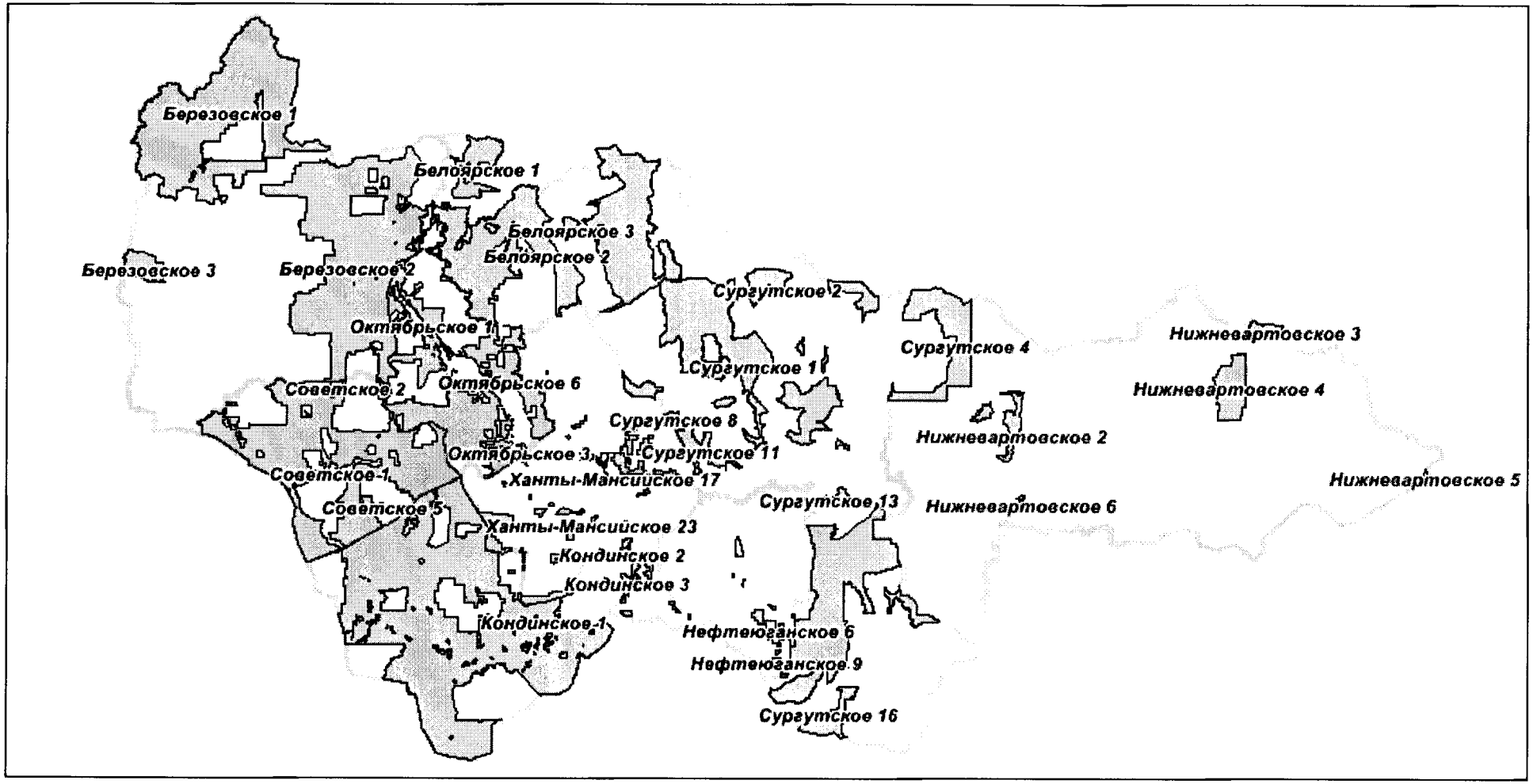

Рис. 6.29. Карта- схема общедоступных охотугодий Ханты-Мансийского автономного округа – Югры

Таблица 6.27.

Границы проектируемых общедоступных охотничьих угодий

№ п/п	Наименование охотничьего угодья	Описание границ	Площадь, га
1	Белоярское 1	Северная: от северо-западной точки квартала № 5 Полноватского участкового лесничества по границе Белоярского района с Ямало-Ненецким автономным округом до северо-восточной точки квартала № 34 Полноватского участкового лесничества. Восточная: от северо-восточной точки квартала № 34 Полноватского участкового лесничества по границе Белоярского района с Ямало-Ненецким автономным округом; по северной границе ТТП № БЯ -1, далее по северной границе ТТП № БЯ – 6, далее по границе ТТП № БЯ -3, далее по границе ТТП № БЯ -6 до квартала № 282 Полноватского участкового лесничества. Южная: от квартала № 282 Полноватского участкового лесничества по границе ТТП № БЯ-21, далее по границе ТТП № БЯ-12 до юго-западной точки квартала № 319 Полноватского участкового лесничества. Западная: от квартала № 319 Полноватского участкового лесничества по границе ТТП № БЯ-12, далее по границе Водно-болотного угодья «Нижнее Двуобье», далее по границе зоны охраны охотничьих животных «Ванзеватская», далее по границе ТТП № БЯ-4, далее по границе зоны охраны охотничьих животных «Ванзеватская» до северо-западной точки квартала № 5 Полноватского участкового лесничества.	167143
2	Белоярское 2	Северная: от северо-западной границы ТТП № БЯ-22, далее по границе ТТП № БЯ-8, далее по границе Водно-болотного угодья «Нижнее Двуобье», далее по границе ТТП № БЯ-12, далее по границе ТТП № БЯ-21, далее по границе ТТП № БЯ-32, далее по границе ТТП № БЯ-21, далее по границе ТТП № БЯ-20 до квартала № 168 Казымского участкового лесничества, далее по границе Белоярского района с Ямало-Ненецким автономным округом до квартала № 178 Казымского участкового лесничества Восточная: от квартала № 178 Казымского участкового лесничества по границе охранной зоны Государственного природного заказника «Сорумский», далее по западной границе ТТП № БЯ-17 и по западной границе ТТП № БЯ-13 до южной границы квартала № 2369 Казымского участкового лесничества. Южная: от южной границы квартала № 2369 Казымского участкового лесничества по границе Белоярского района с Ханты-Мансийским районом, далее по границе с Октябрьским районом до юго-западной границы квартала № 2565 Лыхминского участкового лесничества. Западная: от юго-западной границе квартала № 2565 Лыхминского участкового лесничества, далее по границе Белоярского района с Октябрьским районом, далее по границе ТТП № БЯ-29, далее по границе Белоярского района с Октябрьским районом, далее по границе ТТП № БЯ-7, включая русло реки Горная Обь, далее по границе ТТП № БЯ-9, далее по границе ТТП № БЯ-10, далее по границе ТТП № БЯ-7, включая русло реки Тоготская Обь, далее по границе ТТП № БЯ-8, далее по границе ТТП № БЯ-22 до северо-западной его границы. Исключить из границ общедоступного охотничьего угодья: земли населённых пунктов Белоярск, Казым, территорию ТТП № БЯ-27, ТТП № БЯ-25, ТТП № БЯ-24, ТТП № БЯ-29, ТТП № БЯ-7, ЗОУ ООО «Клады Сибири».	963430,9

№ п/п	Наименование охотничьего угодья	Описание границ	Площадь, га
3	Белоярское 3	Северная: от северной границы квартала 616 Казымского участкового лесничества по границе охранной зоны Государственного природного заказника «Сорумский» , далее по южной границе ТТП № БЯ-23 до пересечения с границей ТТП № БЯ-13 в пределах квартала 620 Казымского участкового лесничества Восточная: от пересечения ТТП № БЯ-23 с ТТП № БЯ 13 в пределах квартала 620 Казымского участкового лесничества по западной границе ТТП № БЯ-13 до северной границы квартала № 868 Казымского участкового лесничества. Южная: от северной границы квартала № 868 Казымского участкового лесничества по границе ТТП № БЯ-13 , далее по границе ТТП № БЯ-19 до южной границы квартала № 865 Казымского участкового лесничества. Западная: от южной границы квартала № 865 Казымского участкового лесничества, далее по границе ТТП № БЯ-19 по восточной границе ТТП № БЯ-17 до северной границы квартала 616 Казымского участкового лесничества	21017
4	Белоярское 4	Северная: от северо-западной границы квартала № 38 Казымского участкового лесничества по линии границы Белоярского района с Ямало-Ненецким автономным округом до северной границы квартала № 33 Казымского участкового лесничества. Восточная: от северной границы квартала № 33 Казымского участкового лесничества по границе Природного парка «Нумто», далее по западной границе ТТП № БЯ-33, далее по границе Природного парка «Нумто», далее по границе ТТП БЯ-№ 18, далее по границе Природного парка «Нумто» до южной границы квартала № 1801 Казымского участкового лесничества. Южная: от южной границы квартала № 1801 Казымского участкового лесничества, далее по южной границе кварталов 1800, 1799, 1798, 1977, 2059, 2058, 2149, 2232, 2231, 2315, 2388, 2387, 2386, 2385, 2450, 2508,2507, 2506, 2564 Казымского участкового лесничества до юго-восточной границы квартала 2564. Западная: от юго-восточной границы квартала № 2564 Казымского участкового лесничества по восточной границе ТТП № БЯ-13, далее по восточной границе ТТП № БЯ-23, далее по восточной границе ТТП № БЯ-26, далее по восточной границе охраной зоны Государственного природного заказника «Сорумский» до северо-западной границы квартала № 38 Казымского участкового лесничества. Исключить из границ общедоступного охотничьего угодья: территорию ТТП № БЯ-28. Земли населённых пунктов: г.г. Юильск, Сосновка, Сорум.	822127,9
5	Березовское 1	Северная: от юго-западной точки квартала № 288 Саранпаульского лесничества по линии границы Березовского района Ханты-Мансийского автономного округа – Югрыс республикой Коми, через озёра Куланты и Лэныты до р. Меркушъёль до северо-восточной точки квартала 146 Саранпаульского участкового лесничества Восточная: от северо-восточной точки квартала 146 Саранпаульского участкового лесничества через р.Меркушъёль по границе Березовского района с Ямало-Ненецким автономным округом, через рр. Сорочка-Вож, Мупантъёган, по северной и восточной границе квартала № 1064 Саранпаульского лесничества, далее по южной границе кварталов № 1064, 1063 Саранпаульского лесничества по реке Кемпаж, далее по южной границе кварталов № 1060, 1059, 1058, 1057, 1056, 1055, 1054, 1053 Саранпаульского лесничества, далее по восточной границе кварталов № 1121, 1180 Саранпаульского лесничества, далее по южной границе кварталов № 1180, 1179, 1178, 1177, 1176, 1175 Саранпаульского лесничества, далее по западной границе кварталов № 1175, 1117, 1047, 993, 947,899, 850, 793, 750,705, 657, 608, 550, 513, 456, 413, 373 Саранпаульского лесничества, далее по южной границе кварталов № 339, 338 Саранпаульского лесничества по реке Хулга по направлению течения, далее по южной границе кварталов №	1442586,7

№ п/п	Наименование охотничьего угодья	Описание границ	Площадь, га
		701, 699, 698, 697 Саранпаульского лесничества, далее по восточной и южной границе квартала № 741 Саранпаульского лесничества, далее по южной границе квартала № 740 Саранпаульского лесничества затем по восточной и южной границе квартала № 780 Саранпаульского лесничества, далее по восточной и южной границе квартала № 838 Саранпаульского лесничества по восточной границе кварталов № 886, 931 Саранпаульского лесничества, далее по южной границе кварталов № 931, 930, 929, 928 Саранпаульского лесничества по восточной границе кварталов № 976, 1030, 1093, 1095 Саранпаульского лесничества, далее по рр. Манья и Хулга по кварталам № 1218, 1271 Саранпаульского лесничества по южному берегу оз. Аньтинхултур, далее по южной границе кварталов № 1272, 1273, 1274, 1275, 1276, 1277, 1278, 1279, 1280, 1281, 1282 Саранпаульского лесничества затем по р.Кемпаж, далее по восточной границе кварталов № 1283, 1334, 1384 Саранпаульского лесничества через реки Тарья и Тарамымъя до юго-восточной точки квартала № 1384 Саранпаульского лесничества Южная: от юго-восточной точки квартала № 1384 Саранпаульского лесничества по южной границе кварталов № 1384, 1383, 1382, 1381 Саранпаульского лесничества, далее по восточной и южной границе квартала № 1415 Саранпаульского лесничества, далее по восточной границе кварталов № 1457, 1506, 1553 Саранпаульского лесничества, далее по южной границе кварталов № 1553, 1552 Саранпаульского лесничества затем по западной границе кварталов № 1552, 1505, 1456 Саранпаульского лесничества, через оз. Нэтъурей и реку Кемпаж, далее по южной границе кварталов № 1412, 1411, 1410, 1409, 1408 Саранпаульского лесничества по берегу оз. Пуимтут, далее по восточной границе кварталов № 1450, 1499, 1546, 1593, 1642, 1690, 1691 Саранпаульского лесничества, далее по северной границе квартала № 1693 Саранпаульского лесничества через квартала № 1694, 1720, 1719 Саранпаульского лесничества по южной границе квартала № 1718 Саранпаульского лесничества по правому берегу р.Ляпин по южной границе кварталов № 1713, 1712, 1710, 1709, 1708 Саранпаульского лесничества, далее по восточной границе кварталов 107, 170, 244, 305, 377, 439, 512, 582, 656 Сосьвинского лесничества, далее по северной границе кварталов № 728, 729, 730 Сосьвинского лесничества, далее по восточной границе кварталов № 730, 785 Сосьвинского лесничества, по южной границе кварталов № 875, 876, 878, 879, 880, 881, 882, 883, 884, 885, 886, 888, 889, 890, 891, 892, 983, 982, 981, 980, 979, 978, 977, 976, 975, 974, 973, 972, 971, 969, 968, 967, 966, 965, 964, 963, 962, 961, 960, 959, 958, 957 Сосьвинского лесничества, далее по западной границе кварталов № 957, 864, 775, 720 Сосьвинского лесничества, далее по южной границе кварталов № 653, 652, 651 Сосьвинского лесничества по южной, западной и северной границе квартала № 576 Сосьвинского лесничества, далее по северной границе кварталов № 577, 578 Сосьвинского лесничества, далее по рр. Охтлям, Семъя, Ятрия, далее по границе ТТП № Б-1, по рр. Турупъя, Сёртынья, до границы Березовского района с республикой Коми и до юго-восточной точки квартала № 1481 Саранпаульского лесничества. Западная: от юго-восточной точки квартала № 1481 Саранпаульского лесничества, далее по западной границе Березовского района с республикой Коми до юго-западной точки квартала № 288 Саранпаульского лесничества. Исключить из границ общедоступного охотничьего угодья : памятник природы «Лешак-Щелья», земли населённых пунктов гг. Саранпауль, Щекурья, Хурумпауль.	
6	Березовское 2	Северная: от северо-западной точки квартала № 1293 Саранпаульского лесничества по северной границе кварталов № 1293, 1294, 1295, 1296, 1297, 1298, 1299 Саранпаульского лесничества по линии границы Березовского района с Ямало-Ненецким автономным округом, далее по восточной границе квартала № 25 Березовского лесничества, далее по северной границе кварталов № 51, 52, 53, 54, 55, 56, 57, 58, 59 Березовского лесничества по р.Ай-Аксарьёган,	1801883,7

№ п/п	Наименование охотничьего угодья	Описание границ	Площадь, га
		далее по западной границе кварталов № 38, 16, 7 Березовского лесничества до границы Березовского района с Ямало-Ненецким автономным округом по северной границе кварталов № 7, 8, 9 Березовского лесничества до северной точки квартала № 9 Березовского лесничества. Восточная: от северной точки квартала № 9 Березовского лесничества по границе Водно-болотного угодья «Нижнее Двуобье» через рр.Аксаръеган, Ай-Тегъёган через протоку Васьлорпосл через рр.Лейвгортъеган и Ай-Лоръёган по протоке Вогулка до р.Вогулка, далее по границе зелёной зоны пгт Березово, по левому берегу протоки Казенка по левому берегу реки Северная Сосьва, далее по границе Водно-болотного угодья «Нижнее Двуобье» по протоке Вайсова по левому берегу реки Малая Обь до границы Березовского района с границей Белоярского района по протоке Гарныч по реке Тоготская Обь, далее по границе Березовского района с Октябрьским районом по восточному берегу оз. Малытув до восточной точки квартала № 1289 Березовского лесничества. Южная: от восточной точки квартала № 1289 Березовского лесничества по границе Березовского района с Октябрьским районом по реке Сотэюган по направлению течения, далее по западной границе кварталов № 1273, 1264, 1255, 1249, 1243, 1237, 1231 Березовского лесничества по южной границе квартала № 1222 Березовского лесничества, далее по реке Сотэюган по границе Березовского района с с Советским районом по южной границе кварталов № 1219, 1218, 1217, 1216, 1215, 1214 Березовского лесничества, далее по восточной и южной границе квартала № 342 Хуранского лесничества, далее по южной границе кварталов № 341, 340 Хуранского лесничества по восточной и южной границе квартала 384 Хуранского участкового лесничества по восточной границе кварталов № 410, 437, 462, 487, 512, 537 Хуранского лесничества, далее по границе Березовского района с Советским районом до юго-западной точка квартала № 552 Хуранского лесничества. Западная: от юго-западной точка по западной границе квартала № 552 Хуранского лесничества, далее по северной границе кварталов № 552, 553, 554 Хуранского лесничества, далее по западной границе кварталов № 530, 505, 480, 455, 430, 403, 376, 331, 287 Хуранского лесничества по южной, западной и северной границе квартала № 244 Хуранского лесничества затем по западной границе кварталов № 206, 181 Хуранского лесничества, далее по южной границе кварталов № 145, 144, 143, 142, 141, 140 Хуранского лесничества по западной границе квартала № 140 Хуранского лесничества, далее по южной границе кварталов № 133, 132, 131, 130, 129, 128, Хуранского лесничества, далее по южной и западной границе квартала № 127 Хуранского лесничества по южной и западной границе квартала № 101, 79 Хуранского лесничества по западной границе кварталов № 59, 37, 14, 5 Хуранского лесничества, далее по западной и северной границе кварталов № 2395, 2320 по западной границе квартала № 2235, 2148 по северной границе кварталов № 2149-2153 Сосьвинского лесничества, далее по западной и северной границе квартала № 2057 Сосьвинского лесничества, далее по северной границе кварталов 2058, 2059 Сосьвинского лесничества, далее по западной и северной границе квартала № 1971 Сосьвинского лесничества, далее по северной границе кварталов № 1972, 1973 Сосьвинского лесничества, далее по западной границе квартала № 1884 Сосьвинского лесничества по реке Северная Сосьва, далее по западной границе кварталов № 1796, 1711, 1708, 1630, 1543, 1461, 1379, 1295 Сосьвинского лесничества по северной границе кварталов № 1295, 1296 Сосьвинского лесничества, далее по западной границе кварталов № 711, 687, 659, 633 Березовского лесничества, далее по границе кварталов № 851, 849, 848 Сосьвинского лесничества, далее по западной границе квартала № 848 Сосьвинского лесничества, далее по южной границе кварталов № 707, 706, 705, 704, 703 Сосьвинского лесничества, далее по восточной границе квартала № 842 Сосьвинского лесничества затем по южной границе кварталов № 842, 841, 840 Сосьвинского лесничества,	

№ п/п	Наименование охотничьего угодья	Описание границ	Площадь, га
		далее по западной границе кварталов № 840, 700 Сосьвинского лесничества, далее по южной границе кварталов № 629, 628, 627, 626 Сосьвинского лесничества, далее по западной границе кварталов № 626, 555, 483, 414 Сосьвинского лесничества по реке Вогулка по северной границе квартала № 415 Сосьвинского лесничества, далее по западной границе кварталов № 351, 282 Сосьвинского лесничества по северной границе квартала № 282, далее по западной границе кварталов № 213, 154, 84, 36 Сосьвинского лесничества, далее по южной границе кварталов № 1664, 1663, 1662, 1661, 1660, 1659, 1658, 1657, 1656, 1655, 1654 Саранпаульского лесничества по северному берегу оз. Юсьты, далее по западной границе кварталов № 1654, 1605, 1559 Саранпаульского лесничества по реке Нюзанья, далее по северной границе кварталов № 1559, 1560, 1561, 1562, 1563, 1564 Саранпаульского лесничества, далее по западной и северной границе квартала № 1518 Саранпаульского лесничества, далее по северной границе квартала № 1519 затем по западной части границы кварталов № 1471, 1427, 1392 Саранпаульского лесничества, далее по западной и северной границе квартала № 1342 Саранпаульского лесничества, далее по реке Сюльеган до северо-западной точки квартала № 1293 Саранпаульского лесничества. Исключить из границ общедоступного охотничьего угодья: государственный природный заказник «Вогулка», территории ТТП № Б-3, ТТП № Б-21, ТТП № Б-12, ТТП № Б-16, ТТП № Б-20, земли населённых пунктов: гг. Шайтанка, Ванзетур, Новинская, Игрим, Анеева, Светлый.	
7	Березовское 3	Северная: от северо-западной точки квартала № 640 Сосьвинского участкового лесничества по северной его границе, по западной и северной границе квартала № 572 Сосьвинского участкового лесничества, далее по северной границе кварталов № 644, 645 Сосьвинского участкового лесничества, далее по северной границе кварталов № 713-719 Сосьвинского участкового лесничества, далее по западной границе кварталов № 719, 774, 863, 956 Сосьвинского участкового лесничества, далее по северной границе кварталов № 1051-1060 и до северо-восточной точки квартала № 1060 Сосьвинского участкового лесничества. Восточная: от северо-восточной точки квартала 1060 Сосьвинского участкового лесничества по западной границе ТТП № Б-11 до юго-восточной точки квартала № 1566 Сосьвинского участкового лесничества. Южная: от юго-восточной точки квартала № 1566 Сосьвинского участкового лесничества по южной границе кварталов № 1566, 1565, 1564, 1727, 1643,1724, 1722, 1721, 1638,1552, 1551 до юго-западной точки квартала 1551 Сосьвинского участкового лесничества. Западная: от юго-западной точки квартала 1551 Сосьвинского участкового лесничества, далее по западной границе кварталов № 1549, 1548, 1465, 1379, 1379, 1297, 1215, 1129, 1036, 945, 853, 758, 712, 640 Сосьвинского участкового лесничества и до северо-западной точки квартала № 640. Исключить из границ общедоступного охотничьего угодья земли населённого пункта п.Приполярный.	92024,6
8	Кондинское 1	Северная: от северо-западной точки квартала № 3 Верхне-Кондинского участкового лесничества по северной границе кварталов № 3-4, далее по границе Государственного природного заказника «Верхне-Кондинский», далее по северной границе кварталов 224, 225, 227, 213, 198, 186-189, 170-172, 155-157, 137, 138, 19-23, 10, 5, 6, 1 Верхне-Кондинского участкового лесничества до северо-восточной точки квартала № 1 Верхне-Кондинского участкового лесничества. Восточная: от северо-восточной точки квартала № 1 Верхне-Кондинского участкового лесничества по восточной границе кварталов № 1, 3, 9, 17, 29, 18, 19 Верхне-Кондинского участкового лесничества, далее по восточной	3865443,2

№ п/п	Наименование охотничьего угодья	Описание границ	Площадь, га
		границе кварталов № 1, 10, 21, 34, 48, 61, 73, 84, 95, 107, 125, 143, 142 далее по северным границам кварталов 168-171 Карымского участкового лесничества, далее по восточной границе кварталов 171, 206, 243, 281, 320, 356, 390 Карымского участкового лесничества, далее по северной, восточной и южной границе квартала № 426 Карымского участкового лесничества по восточной границе квартала 461 Карымского участкового лесничества, далее по северной границе кварталов № 498, 499, 500, 501, 502, 503 Карымского участкового лесничества по восточной границе кварталов 503, 536, далее по северной границе кварталов 571-573 Карымского участкового лесничества по восточной и южной границе квартала 573, далее по восточной границе квартала № 605 Карымского участкового лесничества, далее по северной границе кварталов № 635, 636, 637 Карымского участкового лесничества, далее по западной границе кварталов № 649, 645 затем по северной границе кварталов № 645, 646, далее по восточной границе кварталов № 646, 649 Карымского участкового лесничества, далее по северной границе кварталов № 639, 685-693, 650- 653 Карымского участкового лесничества, далее по восточной границе кварталов № 563 по северной и восточной границе квартала № 271 Болчаровского участкового лесничества, далее по восточной границе кварталов № 698, 703, 754 Карымского участкового лесничества, далее по северной, западной и южной границе ТТП № К-26, далее по восточной границе кварталов № 32, 62, 91 Кондинского участкового лесничества, далее по северной границе кварталов № 399-402, 404-406 Болчаровского участкового лесничества, далее по южной, восточной и северной границе ТТП № К-17, далее по западной и северной границе квартала № 385 Болчаровского участкового лесничества по северной и восточной границе квартала № 386, 409-419 Болчаровского участкового лесничества, далее по западной и северной границе квартала № 398 Болчаровского участкового лесничества, далее по восточной границе квартала 421, 447 Болчаровского участкового лесничества и до юго-восточной точки квартала № 447. Южная: от юго-восточной точки квартала № 447 Болчаровского участкового лесничества по восточной границе кварталов № 469, 493, 515, 514, 649, 648, 650,654, 580 Болчаровского участкового лесничества по южной границе кварталов № 579, 578, 577 Болчаровского участкового лесничества, далее по границе ТТП № К-3, далее по границе Кондинского района с Тюменской областью до квартала № 532 Кондинского участкового лесничества, далее по северной, западной и южной границе закрепленного охотугодья СХНО «Глухарь» до юго-восточного угла квартала 279 Морткинского участкового лесничества, далее по границе Кондинского района до 160 квартала Морткинского участкового лесничества, далее по восточной и северной границе закрепленного охотугодья СХНО «Глухарь» до юго-западного угла 114 квартала Урайского участкового лесничества. Западная: от юго-западного угла квартала № 114 Урайского участкового лесничества по границе Кондинского района до северо-западного угла квартала 10 Урайского участкового лесничества, далее по восточной и северной границе закрепленного охотугодья СХНО «Лесная река» до северо-запдного угла квартала 3 Верхне-Кондинского участкового лесничества. Исключить из границ общедоступного охотничьего угодья Кондинское 1: Памятник природы «Ильичевский бор», ТТП № К-6, ТТП № К-15, ТТП № К-21, ТТП № К-13, ТТП № К-22, ТТП № К-12, ТТП № К-24, ТТП № К-18, ТТП № К-27, ТТП № К-19, ТТП № К-2, ТТП № К-14, ТТП № К-35, ТТП № К-32, ТТП № К-16, ТТП № К-34, ТТП № К-28, ТТП № К-29, ТТП № К-20, ТТП № К-23, ТТП № К-10, ТТП № К-5, ТТП № К-31, ТТП № К-9, ТТП № К-4, ТТП № К-8, ТТП № К-1, ТТП № К-11, ТТП № К-26, ТТП № К-3 ТТП № К-30 ТТП № К-33, территорию ЗОУ «Сельскохозяйственная национальная община «Глухарь», ЗОУ «Сельскохозяйственная национальная община	

№ п/п	Наименование охотничьего угодья	Описание границ	Площадь, га
		«Ворьинская», ЗОУ «Сельскохозяйственная национальная община «Красный Яр», земли населённых пунктов: гг. Урай, Половинка, Мулымья, Ушья, Назарово, Чантырья, Шаим, Дальний, Ягодный, Лиственичный, Леуши, Междуреченский, Луговой, Сотник, Ямки, Юмас, Старый Катыш, Мортка, Куминский, Никулкино, Кондинское, Ильичевка, Болчары, Карым, Щугур.	
9	Кондинское 2	Западная, северная и восточная граница по границе Кондинского и Ханты-Мансийского районов, южная по границе закрепленного охотугодья НО КМНС «Кама»: в границах кварталов1 – 3 Болчаровского участкового лесничества.	8164,1
10	Кондинское 3	В границах кварталов 109 – 111, 127, 128, 145 – 147, 168, 169 и части 189 (по границе закрепленного охотугодья НО КМНС «Кама») Болчаровского участкового лесничества	14627,6
11	Кондинское 4	В границах кварталов № 362 – 364 Карымского участкового лесничества	2641,8
12	Кондинское 5	В границах квартала № 334 Карымского участкового лесничества.	896,6
13	Кондинское 6	В границах кварталов № 184 и 257 Карымского участкового лесничества.	2367,6
14	Нефтеюганское 1	Северная: по северной границе квартала № 335 Лемпинского участкового лесничества. Восточная: по восточным границам кварталов № 335 Лемпинского участкового лесничества, № 15, 26 Юнг-Яхского участкового лесничества, №17, 37 Куть-Яхского участкового лесничества). Южная: по южным границам кварталов № 37, 36, 35, 34 Куть-Яхского участкового лесничества до границы ТТП НЮ-18. Западная: по границе ТТП НЮ-18, НЮ-31 до северной границы квартала № 335 Лемпинского участкового лесничества.	11992,7
15	Нефтеюганское 2	В границахх квартала № 164 Куть-Яхского участкового лесничества.	746,9
16	Нефтеюганское 3	В границахх кварталов № 197, 220 Куть-Яхского участкового лесничества.	1572
17	Нефтеюганское 4	Северная: по границе ТТП № НЮ-8. Восточная: по границе ТТП № НЮ-7. Южная и западная: по границе ТТП № НЮ-28.	2121,7
18	Нефтеюганское 5	Северная и восточная: по границе Нефтеюганского района с Сургутским районом. Южная: по границе ТТП № НЮ-28 в пределах квартала № 506 Салымского участкового лесничества. Западная: по границе ТТП № НЮ-7 в пределах квартала № 506 Салымского участкового участка.	925,1
19	Нефтеюганское 6	Северная: по северной границе кварталов № 493,494,443,44,445 Салымского участкового лесничества. Восточная: по восточной границе кварталов № 445,496,550 Салымского участкового лесничества по северной границе кварталов № 613,614,615 Салымского участкового лесничества по восточной границе кварталов № 615,670 Салымского участкового лесничества по северной границе квартала № 724, по западной, северной и восточной границе квартала № 672 Салымского участкового лесничества по восточной границе кварталов № 725,764, Салымского участкового лесничества, далее по северной, восточной и южной границе кварталов № 801 Салымского участкового лесничества. Южная: по восточной границе кварталов № 832,566 Салымского участкового лесничества, далее по южной границе кварталов № 866,832,831 Салымского участкового лесничества, далее по западной границе квартала № 831, далее по южной границе квартала № 798 Салымского участкового лесничества.	52617,2

№ п/п	Наименование охотничьего угодья	Описание границ	Площадь, га
		Западная: по западной границе кварталов № 798,760,720,669 Салымского участкового лесничества, далее по южной границе кварталов № 613,612 Салымского участкового лесничества, далее по западной границе квартала 612 Салымского участкового лесничества, далее по южной и западной границе квартала № 549 Салымского участкового лесничества, далее по южной границе кварталов № 494,493 Салымского участкового лесничества до северо-западной точки квартала № 493 Салымского участкового лесничества.	
20	Нефтеюганское 7	Северная: по северной границе квартала № 731 Салымского участкового лесничества. Восточная: по границе Нефтеюганского района с Сургутским районом от квартала № 731 до квартала № 874 Салымского участкового лесничества. Южная: по южной границе квартала № 874 Салымского участкового лесничества. Западная: по западной границе кварталов № 874, 841, 806, 772, 731 Салымского участкового лесничества.	10491,7
21	Нефтеюганское 8	Северная: по северной границе квартала № 921 Салымского участкового лесничества. Восточная и южная: от северо-восточной точки квартала № 921 по границе ТТП № НЮ-28 до юго-западной точки квартала № 921 Салымского участкового лесничества. Западная: от юго-западной точки по западной границе квартала № 921 Салымского участкового лесничества до северо-западной точки квартала № 921.	1659,4
22	Нефтеюганское 9	Северная: от северо-западной точки квартала № 963 Салымского участкового лесничества по границе ТТП № НЮ-11, далее по границе ТТП № НЮ-28 до северо-восточной точки квартала № 964 Салымского участкового лесничества. Восточная: от северо-восточной точки по восточной границе квартала № 964 Салымского участкового лесничества до юго-восточной точки квартала № 964. Южная: от юго-восточной точки квартала № 964 Салымского участкового лесничества по южной границе кварталов № 964, 963 Салымского участкового лесничества до юго-западной точки квартала № 963 Салымского участкового лесничества. Западная: от юго-западной точки по западной границе квартала № 963 Салымского участкового лесничества.	3918,4
23	Нефтеюганское 10	В пределах кварталов № 1022,1023 Салымского участкового лесничества.	3423,9
24	Нефтеюганское 11	Северная: от северо-западной точки квартала № 737 Салымского участкового лесничества по границе ЗОУ Общественная организация «Нефтеюганское общество охотников и рыболовов» до северо-восточной границы квартала № 737. Восточная и южная: по восточной границе квартала № 737 Салымского участкового лесничества, далее по границе ТТП № НЮ-16 до границы Нефтеюганского района с Тюменской областью. Западная: по границе Нефтеюганского района с Тюменской областью по западной границе квартала № 737 Салымского участкового лесничества.	1819,6
25	Нефтеюганское 12	В пределах квартала № 567 Пывь-Яхского участкового лесничества.	698,4
26	Нижневартовское 1	Северо-западная: от юго-запдного угла квартала № 269 Новоаганского участкового лесничества, по границам ТТП № НВ-В3, НВ-В36, далее по кгранице закрепленного охотугодья ОО «Клуб любителей охоты и рыболовства Нижневартовского района» до границы ТТП НВ-В32 квартала № 190 Новоаганского участкового лесничества.	41101,5

№ п/п	Наименование охотничьего угодья	Описание границ	Площадь, га
		Юго-восточная: от точки пересечения закрепленного охотугодья ОО «Клуб любителей охоты и рыболовства Нижневартовского района» и ТТП НВ-В32 по границам ТТП НВ-В32, НВ-В20, далее по границе зоны охраны «Аганская» до юго-западного угла квартала № 269 Новоаганского участкового лесничества.	
27	Нижневартовское 2	Северная: от точки пересечения границы закрепленных охотугодий ОО «Клуб любителей охоты и рыболовства Нижневартовского района» с ТТП НВ-В26 в квартале № 318 Радужниниского участкового лесничества по границе закрепленного охотугодья ОО «Клуб любителей охоты и рыболовства Нижневартовского района», далее по границе земель населенного пункта Радужный, по границе закрепленного охотугодья ОО «Клуб любителей охоты и рыболовства Нижневартовского района» до точки пересечения с границей закрепленного охотугодья ООО "Национальное межотраслевое универсально-промысловое предприятие "Охтеурское" в квартале 324 Радужниниского участкового лесничества. Юго-восточная: от точки пересечения закрепленного охотугодья ОО «Клуб любителей охоты и рыболовства Нижневартовского района» с границей закрепленного охотугодья ООО "Национальное межотраслевое универсально-промысловое предприятие "Охтеурское" в квартале 324 Радужниниского участкового лесничества по границе закрепленного охотугодья ООО "Национальное межотраслевое универсально-промысловое предприятие "Охтеурское" до точки пересечения с границей зоны охраны «Аганская» в квартале № 7 Нижневартовского участкового лесничества. Западная: от точки пересечения закрепленного охотугодья ООО "Национальное межотраслевое универсально-промысловое предприятие "Охтеурское" с границей зоны охраны «Аганская» в квартале № 7 Нижневартовского участкового лесничества по границе зоны охраны «Аганская», далее по границам ТТП НВ-В32, НВ-В26 до точки пересечения ТТП НВ-В26 с закрепленными охотугодьями ОО «Клуб любителей охоты и рыболовства Нижневартовского района» в квартале № 318 Радужниниского участкового лесничества.	135679
28	Нижневартовское 3	Северная: по восточной границе квартала № 1, по северным границам кварталов № 4-9 Корликовского участкового лесничества. Юго-восточная: по восточным границам кварталов № 9, 17 Корликовского участкового лесничества до границы закрепленного охотугодья Национальная родовая община «Верхне-Вапхская» по границе закрепленного охотугодья Национальная родовая община «Верхне-Вапхская», далее по границе ТТП НВ-К36 до границы природного парка «Сибирские Увалы». Западная: по границе природного парка «Сибирские Увалы» до квартала № 1 Корликовского участкового лесничества.	72378,3
29	Нижневартовское 4	Северная: от точки пересечения природного парка «Сибирские Увалы» с ТТП НВ-Л29 в квартале № 317 Колек-Еганского участкового лесничества по северным границам кварталов № 317-320 Колек-Еганского участкового лесничества. Восточная: по восточным границам кварталов № 320, 341, 363, 385, 408, 434, 461, 488, 515, 543, 572, 603, 630, 656, 681, 706 Колек-Еганского участкового лесничества. Южная: по южным границам кварталов № 706-700 Колек-Еганского участкового лесничества до границы пересечения с ТТП НВ-Л6.	324210,5

№ п/п	Наименование охотничьего угодья	Описание границ	Площадь, га
		Западная: от южной границы квартала № 700 Колек-Еганского участкового лесничества по границам ТТП НВ-Л6, НВ-Л17, НВ-Л18, НВ-Л19, НВ-Л29 до точки пересечения природного парка «Сибирские Увалы» с ТТП НВ-Л29 в квартале № 317 Колек-Еганского участкового лесничества.	
30	Нижневартовское 5	Восточная: от точки пересечения границы ТТП НВ-К20 с ТТП НВ-К3 в квартале № 1421 Корликовского участкового лесничества по восточным границам кварталов № 1479, 1698, 1707, 1825 Корликовского участкового лесничества. Южная: по южным границам кварталов № 1825-1823 Корликовского участкового лесничества до точки пересечения с границей ТТП НВ-К3. Западная: по границе ТТП НВ-К3 до точки пересечения ТТП НВ-К20 с ТТП НВ-К3 в квартале № 1421 Корликовского участкового лесничества.	7825
31	Нижневартовское 6	Северная: от точки пересечения границы ТТП НВ-Б1 и закрепленного охотугодья ОО «Клуб любителей охоты и рыболовства Нижневартовского района» в квартале № 14 Излучинского участкового лесничества по границе закрепленного охотугодья ОО «Клуб любителей охоты и рыболовства Нижневартовского района» до точки пересечения с границей закрепленного охотугодья ООО "Национальное межотраслевое универсально-промысловое предприятие "Охтеурское". Восточная: от точки пересечения границы закрепленного охотугодья ОО «Клуб любителей охоты и рыболовства Нижневартовского района» и закрепленного охотугодья ООО "Национальное межотраслевое универсально-промысловое предприятие "Охтеурское" по восточной границе кварталов № 14, 389, 388, 424, 454, 505 Излучинского участкового лесничества. Запдная: по границе ТТП НВ-Б1 до точки пересечения границы ТТП НВ-Б1 и закрепленного охотугодья ОО «Клуб любителей охоты и рыболовства Нижневартовского района» в квартале № 14 Излучинского участкового лесничества.	7163,8
32	Октябрьское 1	Северная: по северной и восточной границе квартала № 21, северной границе квартала 34, восточным границам кварталов 22, 20 Перегребинского участкового лесничества, по границе Октябрьского района до точки пересечения с границей закрепленных охотугодий ОО "Октябрьская районнная общественная организация охотников и рыболовов", далее по границе закрепленного охотугодья ОО "Октябрьская районнная общественная организация охотников и рыболовов" до пересечения с границей защитного участка «Октябрьский», далее по северным границам кварталов 108-110 Перегребинского участкового лесничества. Восточная: по восточной и южной границе квартала 110, южной границе квартала 109, восточной и южной границе квартала 130, южной границе квартала 129 Перегребинского участкового лесничества, далее по границе ТТП О-19, восточной границе квартала 158, северным границам кварталов 176-180, восточным границам кварталов 180, 196, 208, северным границам кварталов 68-78, восточным границам кварталов 78, 102, 126, 152, 173, южным границам кварталов 173-168, западным границам кварталов 187, 205, 218, 227, 230 Перегребинского участкового лесничества, южной границе квартала 132, западным и южным границам кварталов 159, 160 Октябрьского участкового лесничества, далее по границе зеленой зоны до юго-восточного угла квартала 198 Октябрьского участкового лесничества. Южная: от юго-восточного угла квартала 198 Октябрьского участкового лесничества по границе водно-болотного угодья до точки пересечения с границей закрепленного охотугодья ОО "Октябрьская районнная общественная организация охотников и рыболовов", далее по границе закрепленного охотугодья ОО "Октябрьская районнная	282080,9

№ п/п	Наименование охотничьего угодья	Описание границ	Площадь, га
		общественная организация охотников и рыболовов" до границы пересечения с водно-болотными угодьями, далее по границе водно-болотных угодий до юго-западного угла квартала 78 Няганского участкового лесничества, по южным границам кварталов 77-75, восточным границам кварталов 15, 14, 24, 36, 49-47 Няганского участкового лесничества. Западная: по западным границам кварталов 47, 33, 21, 11, 7, 3, 95, южным границам кварталов 44-40,38-34,, восточной, западной и северной границе квартала 84, северо-запдным границам кварталов 25, 26, южным границам кварталов27-30, 92, 43, западной и южной границе квартала 14, южной границе квартала 91, западным границам кварталов 12, 10, 5, 4, северной границе квартала 4, восточной границе квартала 2 Няганского участкового лесничества, далее по границе закрепленного охотугодья ОО "Октябрьская районнная общественная организация охотников и рыболовов" до границы государственного природного заказника «Унторский», далее по границе государственного природного заказника «Унторский», по южным границам кварталов 144, 143, западным границам кварталов 143, 223, по границе ТТП О-20 до границы октябрьского района, по западным границам кварталов 218, 214, 202, 188, 171, 154, 140, 127, 105, 84, 62, 47, 33, 21 Перегребинского участкового лесничества. Исключить из границ общедоступного охотничьего угодья: территорию ТТП № О-4, ТТП № О-14, ТТП № О-17, Земли населённых пунктов: гг. Андра, Верхние Нарыкары, Нижние Нарыкары, Перегребное, Сергино, Чемаши, Шеркалы, Приобье, Октябрьское.	
33	Октябрьское 2	Северная: по северным границам кварталов 105, 106, восточной границе квартала 106, северным границам кварталов 123-132. Западной границе квартала 117, северным границам кварталов 117-119, западной, южной и восточной границе квартала 102, восточной границе квартала 119, северной границе квартала 137 Ун-Юганского участкового лесничества, северным границам кварталов 139-156, западным границам кварталов 135, 115, 113, 94, 76 няганского участкового лесничества, западной границе квартала 25, южным границам кварталов 141, 16, западной границе квартала 140 Ендырского участкового лесничества далее по границе водно-болотных угодий, далее по восточным границам кварталов 140, 141, северной и восточной границе квартала 142 Ендырского участкового лесничества, далее по границе ТТП О-48, О-47, далее по границе водно-болотных угодий до юго-восточного угла квартала 66 Ендырского участкового лесничества. Восточная: от юго-восточного угла квартала 66 Ендырского участкового лесничества по границе ТТП О-33, О-42, О-33, О-31, О-22, далее по границе закрепленного охотугодья ОО "Октябрьская районнная общественная организация охотников и рыболовов", по границе ТТП О-46, О-44,, далее по границе водно-болотных угодий, далее по южным границам кварталов 168-163, восточной, южной и западной границе квартала 207 Ендырского участкового лесничества, далее по границе ТТП О-41, восточным границам кварталов 200, 201, северным границам кварталов 270, 271, 301, 332-335. Южная: по южным границам кварталов 335, 334, 361, 384, 405, 440-438 Ендырского участкового лесничества. Западная: по западнм границам кварталов 438, 436, южным границам кварталов 436, 437, западным границам кварталов 405, 383, по границе ТТП О-53, западной границе квартала 354, северным границам кварталов 354-356, западным границам кварталов 329, 300, южной границе квартала 270, по границе ТТП О-45, западным границам кварталов 296,268, по границе зоны охраны «Южная», по границе Октябрьского района до северо-западного угла квартала 105 Ун-Юганского участкового лесничества.	554777,9

№ п/п	Наименование охотничьего угодья	Описание границ	Площадь, га
		Исключить из границ общедоступного охотничьего угодья: территорию ТТП О-40, О-43. Земли населенного пункта Уньюган	
34	Октябрьское 3	Северная: от точки пересечения водно-болтных угодий с ТТП О-38 в 170 квартале Ендырского участкового лесничества по границе ТТП О-38 до точки пересечения с водно-болтными угодьями в квартале 173 Ендырского участкового лесничества. Восточная: от точки пересечения водно-болотных угодий с ТТП О-38 в квартале 173 Ендырского участкового лесничества по границе водно-болотных угодий, далее по границе ТТП О-54 до северо-восточного угла квартала 433 Ендырского участкового лесничества. Южная: по южным границам кварталов 433, 278 Ендырского участкового лесничества. Западная: по западным границам кварталов 278, 246, по границе водно-болотных угодий, по северным границам кварталов 246,247, по западной границе квартала 215, по южным границам кварталов 173, 171, 170 Ендырского участкового лесничества, по границе водно-болотных угодий до точки пересечения с ТТП О-38 в квартале 179 ендырского участкового лесничества.	8924,1
35	Октябрьское 4	В границах кварталов 169, 198, 199 перегребинского участкового лесничества.	2624,2
36	Октябрьское 5	В границах кварталов 76-81 перегребинского участкового лесничества.	4657,9
37	Октябрьское 6	Северная:по северным границам кварталов 194, 195, 170-174, 207, 208, западным границам кварталов 177, 151, 122, северным границам кварталов 122-125, западным границам кварталов 126, 98, южной, западной и северной границе квартала 20, северным границам кварталов 20-22, 44, восточным границам кварталов 44, 79, 101, 130, 157 октябрьского участкового лесничества, по северным границам кварталов 284-288, западным границам кварталов 255, 215, северным границам кварталов 215-217, западным границам кварталов 170, 124, 89, северным границам кварталов 89-94 обского участкового лесничества. Восточная: от северо-восточного угла квартала 94 Обского участкового лесничества по границе октябрьского районадо юго-восточного угла квартала 222 Обского участкового лесничества. Юго-западная: от юго-восточного угла квартала 222 Обского участкового лесничества по границе Октябрьского района до границы водно-болотных угодий, по границе водно-болотных угодий до точки пересечения с ТТП О-28 в квартале 214 Обского участкового лесничества, по северным границам кварталов 214-216, по западным границам кварталов 203, 184, 162, по южным границам кварталов 139-136, по восточным границам кварталов 158, 180, по южным границам кварталов 180, 179 Обского участкового лесничества, по границе водно-болотных угодий до пересечения с ТТП О-21, по западным границам кварталов 475,463, по южным границам кварталов 446-443, по западным границам кварталов 461, 462, 473, 474, по границе водно-болотных угодий до квартала 217 Октябрьского участкового лесничества, по западным границам кварталов 200, 194 октябрьского участкового лесничества. Исключить из границ общедоступного охотничьего угодья: территорию ТТП О-22, О-23, О-25, О-26, О-29, земли населенных пунктов Горноречинск, карымкары, Большие Леуши, Комсомольский, Заречный, Большой Атлым, большой Камень, Кормужиханка.	307842,4
38	Советское 1	Северная: от юго-восточной точки квартала № 86 Таежного лесничества, далее по границе Советского района с Березовским районом по границе ТТП № СВ-4 по реке Тапсуй против направления течения, далее по северной границе кварталов № 378, 379, 380, 381 Таёжного участкового лесничества по восточной и южной границе квартала	1816375,9

№ п/п	Наименование охотничьего угодья	Описание границ	Площадь, га
		№ 381, далее по восточной границе квартала № 409 Таёжного участкового лесничества, далее по р. Лыраки по границе ТТП № СВ-3, далее по границе ТТП № СВ-1, далее по северной границе кварталов № 1-13, 1-7 Таёжного участкового лесничества, далее по западной границе квартала № 649 Таёжного участкового лесничества, далее по западной границе кварталов № 630, 617, 604, 593 Торского участкового лесничества, далее по южной границе квартала № 581, 580 Торского участкового лесничества, далее по западной границе квартала № 580 Торского участкового лесничества, далее по южной границе квартала № 566, 565, 564 Торского участкового лесничества по р. Ворья по направлению течения по р. Яныг-Инквор против направления течения, далее по границе Советского района с Березовским районом до северо-восточной точки квартала № 578 Торского лесничества. Восточная: от северо-восточной точки квартала № 578 Торского участкового лесничества по восточной границе кварталов № 578, 602, 628, 653 Торского участкового лесничества, далее по северной границе кварталов № 681, 682 Торского участкового лесничества затем по западной границе квартала № 656 Торского участкового лесничества, далее по северной границе кварталов № 656, 657, 658, 659, 660 Торского участкового лесничества по западной и южной границе охранной зоны заповедника «Малая Сосьва» до северо-западной точки квартала № 227 Самзасского участкового лесничества, далее по границе Советского района с Октябрьским районом до северо-восточной точки квартала № 236 Самзасского участкового лесничества по восточной и южной его границе затем по восточной и южной границе квартала № 263 Самзасского участкового лесничества, далее по восточной границе кварталов № 285, 302 Самзасского участкового лесничества, далее по южной границе квартала № 302 Самзасского лесничества по восточной границе квартала № 316, 328 Самзасского лесничества затем по северной границе кварталов № 30, 31 Мулымского участкового лесничества, далее по реке Мутом против направления течения затем по северной границе кварталов № 17-20 Мулымского участкового лесничества по западной границе квартала № 9 Мулымского участкового лесничества, далее по северной границе квартала № 9-11 Мулымского участкового лесничества по западной границе квартала № 5 Мулымского участкового лесничества, далее по западной границе кварталов № 298, 274, 273, 243, 216 Самзасского участкового лесничества по линии границы Советского района с Октябрьским районом по оз. Мулымьятю до восточной точки квартала № 193 Мулымского участкового лесничества. Южная: от восточной точки квартала № 193 Мулымского участкового лесничества, далее по границе Советского района с Кондинским районом по границе ЗОУ ООО «Зелёный лес», далее по границе Советского района с Кондинским районом, по границе Государственного природного парка Верхне-Кондинский, далее по границе Советского района с Кондинским районом до юго-западной точки квартала № 204 Пионерского лесничества. Западная: от юго-западной точки квартала № 204 Пионерского лесничества, далее по границе Советского района со Свердловской областью исключая населённый пункт Таежный до юго-восточной точки квартала № 86 Таежного лесничества. Исключить из границ общедоступного охотничьего угодья Советское 1: Государственный природный заказник «Верхне-Кондинский», природний парка «Кондинские озера», ООУ «Советское 5», территорию ТТП № СВ-3, ТТП № СВ-2, ЗОУ ЗАО «Строймонтаж», ЗОУ ИП Петров Д.А.,ЗОУ ООО «Приобское рыбное хозяйство», ЗОУ ООО «Зеленый лес», ЗОУ Военно-охотничье общество Уральского военного округа «Ханты-Мансийский ГС», земли населённых пунктов: гг. Агириш, Коммунистический, Юбилейный, Алябьевский, Малиновский, Таежный, Нюрих, Тимкапауль. Югорский, Советский, Нюрих, Зеленоборск, Пионерский.	
39	Советское 2	В границах кварталов 561, 562, 585, 586, 610 Торского участкового лесничества	3783,3

№ п/п	Наименование охотничьего угодья	Описание границ	Площадь, га
40	Советское 3	В границах кварталов 156, 160, 164, 175-179, 190-195, 205-210, 219-224 Самзасского участкового лесничества.	19509,8
41	Советское 4	В границах кварталов 261-263 Таежного участкового лесничества.	3452,7
42	Советское 5	В границах кварталов 63, 64 Картопского участкового лесничества.	1515,5
43	Сургутское 1	Северная: от восточной границы ТТП № С-2С, по границе с Белоярским районом, до пересечения с ТТП № С-32Р. Восточная: по западной границе ТТП № С-32Р, далее по западной границе ТТП № С-11Р по западной границе ТТП № С-17Р по западной границе ТТП № С-5Л, далее по юго-западной границе ТТП № С-15Л, далее по западной границе ТТП № С-3Л по западной границе ТТП № С-12Л до пересечения с северной границей земель населённого пункта г.Лянтор. Южная: вдоль северной и северо-восточной границы земель населённого пункта г.Лянтор до северной границы ТТП № С-22Л (точка в пределах квартала № 848 Пимского участкового лесничества), далее по северной границе ТТП № С-22Л до пересечения с ТТП № С-19Л (центральная часть квартала № 848 Пимского участкового лесничества, Сургутского лесничества), далее по восточной границе ТТП № С-19Л до пересечения с южной границей ТТП № С-14Л (в пределах квартала № 761 Сургутского лесничества), далее по северо-западной, южной и восточной границе ТТП № С-16Л по восточной, северной и северо-западной границе ТПП № С-14Л (до центральной части квартала № 559 Сургутского лесничества), далее по восточной, северо-восточной, северной и северо-западной границе ТТП № С-1Н до северной части квартала № 364 Сургутского лесничества, далее, огибая ТПП № С-6Н по восточной, северо-восточной и юго-восточной границе ТТП № С-1Н до центральной части квартала № 456 Сургутского лесничества, далее по северной границе ТТП № С-4Н, далее по северной границе ТТП № С-12С по северной границе ТТП № С-9С, далее по восточной границе ТТП № С-8С по восточной и северной границе ТТП № С-7С, далее по северо-западной границе ТТП № С-6С до пересечения с ТТП № С-2С (северо-восточная часть квартала № 390 Сургутского лесничества). Западная: вдоль восточной границы ТТП № С-2С до пересечения с границей Белоярского района. Исключить: земли населённого пункта Нижнесортымский.	809748
44	Сургутское 2	Северная: от северо-восточной точки ТТП № С-32Р, по границе с Ямало-Ненецким автономным округом, до западной границы квартала № 10 Сургутского лесничества. Восточная: от западной границы квартала № 10 Сургутского лесничества, по западной границе ТТП № С-31Р, далее по северо-западной границе ТТП № С-16Р, далее по северной границе ТТП № С-8Р в пределах квартала № 122 Русскинского участкового лесничества. Южная: от северо-западной части квартала № 122 Русскинского участкового лесничества по северной и западной границе ТТП № С-8Р, далее по границе ТТП № С-32Р, по р.Тромъеган в пределах кварталов № 248, 247 Русскинского участкового лесничества. Западная: от центральной части квартала № 247 Русскинского участкового лесничества по р.Тромъеган до пересечения с границей Ямало-Ненецкого автономного округа.	95762
45	Сургутское 3	Северная: от пересечения р.Соим с границей с Ямало-Ненецким автономным округов по границе с Ямало-Ненецким автономным округом до пересечения с ТТП № С-14Р в пределах квартала № 7 Когалымского участкового лесничества.	87404

№ п/п	Наименование охотничьего угодья	Описание границ	Площадь, га
		Восточная: от границы с Ямало-Ненецким автономным округом в пределах квартала № 7 Сургутского лесничества по западной границе ТТП № С-14Р (в пределах северной части квартала № 27 Когалымского участкового лесничества). Южная: по северо-западной границе ТТП № С-14Р, далее по восточной и северной границе ТТП № С-36Р, далее по северной и западной границе ТТП № С-29Р до южной части квартала № 192 Русскинского участкового лесничества . Западная: от южной части квартала № 192 Русскинского участкового лесничества по восточной границе ТТП № С-12Р до границы с Ямало-Ненецким автономным округом.	
46	Сургутское 4	Северная: от северо-западной точки ТТП № С-14Р по границе Сургутского района с Ямало-Ненецким автономным округом до пересечения с западной границей Нижневартовского района. Восточная: от границы с Ямало-Ненецким автономным округом на севере, границе Сургутского района с Нижневартовским районом до юго-восточной точки квартала № 537 Новоаганского участкового лесничества. Южная: от юго-восточной точки квартала № 537 Новоаганского участкового лесничества, далее по границе Сургутского района с Нижневартовским районом до восточной части квартала № 52 Сургутского лесничества места пересечения с границей ТТП № С-7У. Западная: от восточной части квартала № 52 Когалымского участкового лесничества места пересечения с границей ТТП № С-7У по восточной границе ТТП № С-7У до пересечения с границей ЗОУ ОО «Общество охотников и рыболовов г.Когалыма», далее по границе ЗОУ ОО «Общество охотников и рыболовов г.Когалыма» до юго-восточной части квартала № 226 Сургутского лесничества, далее по восточной, северной и северо-западной границе ТТП № С-39Р, далее по северной границе ТТП № С-38Р, далее по восточной границе ТТП № С-14Р до пересечения границы Сургутского района с Ямало-Ненецким автономным округом.	414948
47	Сургутское 5	Северная: юго-западная граница ТТП № С-18Р в пределах северной части квартала № 337 Сургутского лесничества. Восточная: по западной границе ТТП № С-1Р и северо-западной границе ТТП № С-37Р. Южная: по р.Тляттыягун до впадения р.Сухмитингъягун. Западная: от впадения р.Сухмитингъягун в р.Тляттыягун, далее по восточной границе ТТП № С-13Р и ТТП № С-10Р до точки пересечения с границей ТТП № С-18Р.	7868
48	Сургутское 6	Северная: от точки в 0,3 км северо-западнее от северной оконечности оз.Путлор восточная часть квартала № 323 Русскинского участкового лесничества до точки в 1,56 км севернее впадения р. Неромъягун в р.Нятлонгаягун (северная часть квартала № 324 Русскинского участкового лесничества). Восточная: от точки в 1,56 км севернее впадения р. Неромъягун в р.Нятлонгаягун (северная часть квартала № 324 Сургутского лесничества) вдоль р.Нятлонгаягун до впадения в р.Тромъеган. Южная: от места впадения р.Нятлонгаягун в р.Тромъеган по р. Тромъеган до северо-западной части квартала № 343 Сургутского лесничества. Западная: от северо-западной части квартала № 343 Сургутского лесничества по границе ТТП № С-22Р по восточной границе ТТП № С-25Р, далее по южной границе ТТП № С-6Р до точки в 0,3 км северо-западнее от северной оконечности оз.Путлор (восточная часть квартала № 323 Русскинского участкового лесничества).	8396

№ п/п	Наименование охотничьего угодья	Описание границ	Площадь, га
49	Сургутское 7	Северная: от точки в 1,3 км северо-западнее о.Сумтынхолмитлор (в пределах квартала № 512 Сургутского лесничества) пересечения с границей Ханты-Мансийского района по южной границе ТТП № С-5С до пересечения с границей ТТП №С-10С в юго-западной части квартала № 706 Сытоминского участкового лесничества. Восточная: от точки пересечения ТТП № С-5С с границей ТТП №С-10С (в юго-западной части квартала № 706 Сургутского лесничества) по западной границе ТТП № С-10С до пересечения с границей Ханты-Мансийского района. Южная: по границе между Сургутским и Ханты-Мансийским районом точки в 1,3 км северо-западнее о.Сумтынхолмитлор (в пределах квартала № 512 Сургутского лесничества).	51211
50	Сургутское 8	Северная: от пересечения юго-западной точки ТТП № С-13С с границей Ханты-Мансийского района по южной границе ТТП № С-13С, далее по южной границе ТТП № С-11С до юго-восточной точки ТТП № С-11С (точка в пределах южной части квартала № 879 Сытоминского участкового лесничества). Восточная: от юго-восточной точки ТТП № С-11С (точка в пределах южной части квартала № 879 Сытоминского участкового лесничества) по западной границе ТТП № С-12С, далее по северо-западной границе ТТП № С-14С до впадения р.Юмаяха в р.Лямин. Южная: от места впадения р.Юмаяха в р.Лямин, далее вверх по течению р.Лямин до широтного отрезка северной границы ТТП № С-14С, далее по северной границе ТТП № С-14С до пересечения с границей Ханты-Мансийского района (в пределах квартала № 951 Сургутского лесничества). Западная: от северо-западной точки ТТП № С-14С (точка в пределах квартала № 951 Сытоминского участкового лесничества) по границе Сургутского и Ханты-Мансийского районов до юго-западной точки ТТП № С-13С.	8230
51	Сургутское 9	Северная: от юго-западной точки ТТП № С-4Н, вдоль южной границы до ТТП № С-4Н, далее по южной границе ТТП № С-1Н до точки в 0,88 км юго-западнее о.Неримлор (точка в пределах западной части квартала № 581 Сургутского лесничества). Восточная: от точки границы ТТП № С-1Н в 0,88 км юго-западнее о.Неримлор (точка в пределах западной части квартала № 581 Сургутского лесничества) по северо-западной границе ТТП № С-10Л до центральной части о.Сыхтынглор. Южная: от центральной части о.Сыхтынглор вдоль северной границы ТТП № С-10Л до пересечения с северо-восточной точкой ТТП № С-15С (точка в пределах квартала № 893 Сургутского лесничества). Западная: от северо-восточной точки ТТП № С-15С (в пределах квартала № 893 Сургутского лесничества) по северо-восточной границе ТТП № С-15С до юго-западной точки ТТП № С-4Н.	16877
52	Сургутское 10	Северная: от восточной границы ТТП № С-9Л в пределах северо-восточной части квартала № 522 Сургутского лесничества, далее по восточной границе ТТП № С-9Л по южной границе ТТП № С-24, далее по южной границе ТТП № С-23Р (точка в пределах квартала № 368 Сургутского лесничества), далее по южной границе ТТП № С-5Р по юго-восточной границе ТТП № С-13Р по юго-западной границе ТТП № С-37Р исключая земли населенного пункта Русскинская, далее по южной границе ТТП № С-37Р до юго-восточной точки ТТП № С-37Р. Восточная: от юго-восточной точки ТТП № С-37Р по западной границе ТТП № С-21Р, далее по западной границе ТТП № С-8У по западной границе ТТП № С-4У до пересечения с северной границей ЗОУ Региональной общественной организацией охотников и рыболовов Ханты-Мансийского автономного округа – Югры(северо-восточная точка квартала № 59 Сургутского лесничества).	238237

№ п/п	Наименование охотничьего угодья	Описание границ	Площадь, га
		Южная: от пересечения ТТП № С-4У с северной границей ЗОУ Региональной общественной организацией охотников и рыболовов Ханты-Мансийского автономного округа – Югры(северо-восточной точки квартала № 59 Сургутского лесничества) по северной границе ЗОУ Региональной общественной организацией охотников и рыболовов Ханты-Мансийского автономного округа – Югры, далее по северо-восточной границе ТТП № С-8Л до пересечения с восточной границей ТТП № С-7Л до восточной границы квартала № 821 Сургутского лесничества. Западная: от восточной границы квартала № 821 Сургутского лесничества вдоль восточной границы ТТП № С-7Л, далее по южной и восточной границе ТТП № С-20Л по восточной и северной границе ТТП № С-17Л, далее по северо-восточной границе ТТП № С-4Л по северо-восточной границе ТТП № С-15Л до южной точки ТТП № С-9Л, далее по восточной границе ТТП № С-9Л до северо-восточной части квартала № 522 Сургутского лесничества.	
53	Сургутское 11	Северная: от юго-западной точки ТТП № С-14С вдоль южной границы ТТП № С-14С, далее по юго-западной границе ТТП № С-15С по западной, южной и восточной границе ТТП № С-16С, далее по южной границе ТТП № С-15С до юго-западной точки ТТП № С-15С. Восточная: от юго-западной точки ТТП № С-15С, далее по западной и южной границе ТТП № С-18Л по юго-западной части ТТП № С-11Л до южной точки ТТП № С-11Л. Южная: от южной точки ТТП № С-11Л, вдоль северной границы ЗОУ «Региональной общественной организацией охотников и рыболовов Ханты-Мансийского автономного округа – Югры», далее по северной границе ТТП № С-18С, далее по северной границе ЗОУ «Региональной общественной организацией охотников и рыболовов Ханты-Мансийского автономного округа – Югры», далее по восточной, северной и западной границе ТТП № С-17С, далее по северо-западной границе ЗОУ «Региональной общественной организацией охотников и рыболовов Ханты-Мансийского автономного округа – Югры» до пересечения с границей Ханты-Мансийского района до северо-западной точки ЗОУ «Региональной общественной организацией охотников и рыболовов Ханты-Мансийского автономного округа – Югры». Западная: от северо-западной точки ЗОУ «Региональной общественной организацией охотников и рыболовов Ханты-Мансийского автономного округа – Югры» по границе Сургутского и Ханты-Мансийского районов до юго-западной точки ТТП № С-14С. Исключить: земли населённого пункта Горный.	115550
54	Сургутское 12	Северная: от юго-западной точки ТТП № С-3У, далее по юго-западной границе ТТП № С-3У до южной точки ТТП № С-3У. Восточная: от южной точки ТТП № С-3У вдоль северо-западной границы ТТП № С-2У до пересечения с границей ЗОУ «Региональной общественной организацией охотников и рыболовов Ханты-Мансийского автономного округа – Югры» до юго-восточной оконечности о.Качылор. Южная: от юго-восточной оконечности о.Качылор вдоль границы ЗОУ «Региональной общественной организацией охотников и рыболовов Ханты-Мансийского автономного округа – Югры» до пересечения с р.Моховой. Западная: от пересечения границы ЗОУ «Региональной общественной организацией охотников и рыболовов Ханты-Мансийского автономного округа – Югры» с р.Моховой (точка в пределах квартала № 275 Сургутского лесничества) вверх по течению р.Моховой до юго-западной точки ТТП № С-3У.	6118

№ п/п	Наименование охотничьего угодья	Описание границ	Площадь, га
55	Сургутское 13	Северная: от точки пересечения протоки Юганская Обь с Нефтеюганским районом по южной границе ЗОУ «Региональной общественной организацией охотников и рыболовов Ханты-Мансийского автономного округа – Югры» до места впадения протоки Юганская Обь в р.Обь. Исключить ТТП № С-10Б. Восточная: от места впадения протоки Юганская Обь в р.Обь вверх по течению протоки Юганская Обь до широтного отрезка протоки Юганская Обь Южная: от широтного отрезка протоки Юганская Обь, далее по течению протоки Юганская Обь до северо-западной точки ТТП № С-11Б, далее по западной границы ТТП № С-11Б, далее по северной границе ТТП № С-4Б по восточной и северной границе ТТП № С-6Б, далее по течению р.Большой Юган до пересечения с границей Нефтеюганского района. Западная: от пересечения р.Большой Юган с границей Нефтеюганского района по границе Сургутского и Нефтеюганского районов до точки пересечения протоки Юганская Обь с Нефтеюганским районом.	26061
56	Сургутское 14	Северная: от юго-западной точки ТТП № С-5Б по южной границе ТТП № С-5Б, далее по южной и восточной границы ТТП № С-2Б до точки в 1,25 км северо-восточнее земель населённого пункта Юган, далее по западной границе ТТП № С-3Б, далее по западной и южной границе защитного участка Сургутский до квартала № 43 Юганского лесничества, далее по границе ЗОУ «Региональной общественной организацией охотников и рыболовов Ханты-Мансийского автономного округа – Югры» до пересечения с границей Нижневартовского района. Восточная: по границе Сургутского и Нижневартовского районов, далее по северной и западной границе ТТП № С-6УГ, далее по западной границе ТТП № С-5УГ до пересечения с государственным природным охранной зоны государственного природного заповедника «Юганский», далее по северной и западной границе охранной зоны государственного природного заповедника «Юганский» до северо-восточной точки ТТП № С-9УГ. Южная: от северо-восточной точки ТТП № С-9УГ вдоль северной и северо-западной границы ТТП № С-9УГдалее вдоль восточной, северной и западной границы ТТП № С-3УГ до южной границы Сургутского района, далее вдоль южной границы Сургутского района до юго-западной точки ТТП № С-10УГ по южной, восточной, северо-восточной и северной границе ТТП № С-10УГ до пересечения с границей Нефтеюганского района (точка в пределах северо-западной части квартала № 1149 Юганского лесничества). Западная: от пересечения ТТП № С-10УГ с границей Нефтеюганского района (точка в пределах северо-западной части квартала № 1149 Юганского лесничества) по границе с Нефтеюганским районом, далее по южной, восточной, северо-восточной и северной границе ТТП № С-7УГ, далее по границе Сургутского и Нефтеюганского районов до юго-западной точки ТТП № С-5Б. Исключить: земли населенных пунктов Юган, Малоюганский, Угут, Каюково, Таурова.	1108766
57	Сургутское 15	Северная: от северо-восточной точки ТТП № С-5УГ по южной границе ТТП № С-6УГ до пересечения с границей Нижневартовского района, далее по границе Нижневартовского района до северо-восточной точки квартала № 1357 Юганского лесничества. Восточная: от северо-восточной точки квартала № 1357 Юганского лесничества вдоль границы между Сургутским и Нижневартовским районом до северной точки ТТП № С-4УГ.	70080

№ п/п	Наименование охотничьего угодья	Описание границ	Площадь, га
		Южная: от северной точки ТТП № С-4УГ вдоль северной границы ТТП № С-4УГ, далее по северо-восточной, северной границе охранной зоны государственного природного заповедника «Юганский» до восточной границы ТТП № С-5УГ (в пределах юго-восточной части квартала № 819 Юганского лесничества). Западная: от пересечения границы охранной зоны государственного природного заповедника «Юганский» с восточной границей ТТП № С-5УГ (точка в пределах юго-восточной части квартала № 819 Юганского лесничества) вдоль восточной границы ТТП № С-5УГ до северо-восточной точки ТТП № С-5УГ.	
58	Сургутское 16	Северная: от южной точки ТТП № С-3УГ вдоль южной границы ТТП № С-3УГ по южной, восточной и северной границе ТТП № С-2УГ до юго-восточной точки ТТП № С-9УГ, далее вдоль южной границы ТТП № С-9УГ до западной границы ТТП № С-11УГ (точка в пределах квартала № 1914 Юганского лесничества). Восточная: от пересечения ТТП № С-9УГ с ТТП № С-11УГ (в пределах квартала № 1914 Юганского лесничества) вдоль западной границы ТТП № С-11УГ по северной и западной границе ТТП № С-8УГ до южной границы Сургутского района (в пределах квартала № 2840 Юганского лесничества). Южная: от пересечения границы ТТП № С-8УГ с южной границей Сургутского района (точка в пределах квартала № 2840 Юганского лесничества) по южной границе Сургутского района. Западная: вдоль южной границы Сургутского района до южной точки ТТП № С-3УГ. Исключить земли населенного пункта Тайлакова.	145613
59	Ханты-Мансийское 1	В пределах кварталов № 173,174 Кедрового участкового лесничества по правому и левому берегу р. Назым.	590,3
60	Ханты-Мансийское 2	В пределах квартала № 135 Кедрового участкового лесничества.	405,8
61	Ханты-Мансийское 3	В пределах кварталов № 145,146 Кедрового участкового лесничества.	1064,7
62	Ханты-Мансийское 4	В пределах кварталов № 154,155 Кедрового участкового лесничества.	1084,6
63	Ханты-Мансийское 5	В пределах квартала № 162 Кедрового участкового лесничества по восточной границе ТТП № ХМ-16 по западной границе ТТП № ХМ-17 в границах квартала 163 Кедрового участкового лесничества.	489,9
64	Ханты-Мансийское 6	В пределах кварталов № 376, 377 Кедрового участкового лесничества.	1092,7
65	Ханты-Мансийское 7	Северная: по северной границе кварталов № 48,49,50 Ханты-Мансийского участкового лесничества. Восточная: по восточной границе кварталов № 50,78 Ханты-Мансийского участкового лесничества, далее по южной границе кварталов № 78,77 Ханты-Мансийского участкового лесничества, далее по восточной границе квартала № 103 Ханты-Мансийского участкового лесничества Южная: по южной границе квартала № 103 Ханты-Мансийского участкового лесничества Западная: по западной границе квартала № 103,76,48 Ханты-Мансийского участкового лесничества.	4657,2
66	Ханты-Мансийское 8	В пределах квартала № 81 Ханты-Мансийского участкового лесничества.	602,1
67	Ханты-Мансийское 9	В пределах кварталов 38, 138 Ханты-Мансийского участкового лесничества.	1811,4
68	Ханты-Мансийское 10	В границах кварталов 132-134, 157-159, 192-194, 225, 226, 256, 257 Ханты-Мансийского участкового лесничества.	11399,6
69	Ханты-Мансийское 11	В границах кварталов 163, 164, 197-200, 229-231, 259-262, 292,293 Ханты-Мансийского участкового лесничества.	14180,5
70	Ханты-Мансийское 12	В границах квартала 222 Ханты-Мансийского участкового лесничества.	447,9
71	Ханты-Мансийское 13	В границах кварталов 352, 354, 367, 368, 387, 388, 369-371, 389-395, 429-333 Кедрового участкового лесничества.	10026,5
72	Ханты-Мансийское 14	Северная: от границы закрепленного охотугодья ИП Тырлина В.М в квартале 133 Троицкого участкового лесничества по границе Ханты-Мансийского и Октябрьского районов до границы водно-болотных угодий.	4895,6

№ п/п	Наименование охотничьего угодья	Описание границ	Площадь, га
		Восточная: по границе водно-болотных угодий до пересечения с закрепленными охотугодьями ИП Тырлина В.М. в квартале 144 Троицкого участкового лесничества. Юго-западная: по границе закрепленных охотугодий ИП Тырлина В.М.	
73	Ханты-Мансийское 15	В границах кварталов 320, 346 Ханты-Мансийского участкового лесничества.	982,1
74	Ханты-Мансийское 16	Северная: по северным границам кварталов 283-286, восточным границам кварталов 286, 318, 343, 380, по северным границам кварталов 431-434, 407, по западным границам кварталов 387, 351, по северным границам кварталов 355-353, по восточным границам кварталов 353, 389, 408, северной и восточной границе квартала 440, по южным границам кварталов 441-454 Ханты-Мансийского участкового лесничества. Восточная: от южной границы квартала 454 Ханты-Мансийского участкового лесничества по границе закрепленных охотугодий ООО «Промысловик». Южная: по границам закрепленных охотугодий Муниципальное бюджетное учреждение Ханты-Мансийского района «Досуговый центр «Имитуй», ИП Сондыкова В.В, Муниципальное бюджетное учреждение Ханты-Мансийского района «Досуговый центр «Имитуй» до юго-западного угла квартала 428 Ханты-Мансийского участкового лесничества. Западная: по западным границам кварталов 428, 379, по южным границам кварталов 341-339, по западной границе квартала 339, по южным границам кварталов 313, 312, по западной границе квартала 312, по северным границам кварталов 312, 313, по западной границе квартала 283 Ханты-Мансийского участкового лесничества.	37978
75	Ханты-Мансийское 17	От юго-восточного угла квартала 425 Ханты-Мансийского участкового лесничества по границе ТТП ХМ-46, далее по границе закрепленного охотугодья Муниципальное бюджетное учреждение Ханты-Мансийского района «Досуговый центр «Имитуй» до юго-восточного угла квартала 425 Ханты-Мансийского участкового лесничества.	286,3
76	Ханты-Мансийское 18	В границах кварталов 268, 269 Троицкого участкового лесничества.	1620,3
77	Ханты-Мансийское 19	В границах квартала 367 Троицкого участкового лесничества.	562,2
78	Ханты-Мансийское 20	От пересечения границы водно-болотных угодий с закрепленными охотугодьями ООО «Югорский лес» в квартале 437 Троицкого участкового лесничества по границе водно-болотных угодий, далее по границам закрепленных охотугодий Шуклина А.П., ООО «Югорский лес».	1061,7
79	Ханты-Мансийское 21	Северо-восточная: от точки пересечения водно-болотных угодий с закрепленными охотугодьями ИП Шуклина А.П в квартале 475 Троицкого участкового лесничества по границе водно-болотных угодий, по границе закрепленных оъхотугодий Муниципальное бюджетное учреждение Ханты-Мансийского района «Досуговый центр «Имитуй» до квартала 93 Ханты-Мансийского участкового лесничества (протока Байболаковская). Южная: от протоки Байболаковская по северным границам кварталов 93, 92 Ханты-Мансийского участкового лесничества, кварталов 522, 520, 519 Троицкого участкового лесничества, по границе закрепленных охотугодий ОКМНС «Сорни ханэхо», ТТП ХМ-31 до юго-западного угла квартала 511 Троицкого участкового лесничества. Западная: от юго-западного угла квартала 511 Троицкого участкового лесничества по границе закрепленного охотугодья ИП Шуклина А.П. до пересечения с водно-болотными угодьями в квартале 475 Троицкого участкового лесничества.	5910,8
80	Ханты-Мансийское 22	В границах кварталов 500-504, 548 Троицкого участкового лесничества.	3557,9

№ п/п	Наименование охотничьего угодья	Описание границ	Площадь, га
81	Ханты-Мансийское 23	От северо-западного угла квартала 99 Ханты-Мансийского участкового лесничества по границам закрепленных охотугодий Муниципальное бюджетное учреждение Ханты-Мансийского района «Досуговый центр «Имитуй», ИП Змановский Г.Н, по западным границам кварталов 108, 99 ханты-Мансийского участкового лесничества.	3197,1
82	Ханты-Мансийское 24	В границах квартала 156 Троицкого участкового лесничества.	873,6
83	Ханты-Мансийское 25	В границах кварталов 131, 144 Ханты-Мансийского участкового лесничества.	7380,6
84	Ханты-Мансийское 26	От точки пересечения границ закрепленных охотугодий Муниципальное бюджетное учреждение Ханты-Мансийского района «Досуговый центр «Имитуй» и ОО «Ханты-Мансийское районное общество охотников и рыболовов» по границе закрепленного охотугодья ОО «Ханты-Мансийское районное общество охотников и рыболовов», Муниципальное бюджетное учреждение Ханты-Мансийского района «Досуговый центр «Имитуй» до северной границы квартала 469 Ханты-Мансийского участкового лесничества, по северным границам кварталов 469-466 Ханты-Мансийского участкового лесничества, границе закрепленного охотугодья Муниципальное бюджетное учреждение Ханты-Мансийского района «Досуговый центр «Имитуй», северным границам кварталов 465-463 Ханты-Мансийского участкового лесничества, границе закрепленных охотугодий Муниципальное бюджетное учреждение Ханты-Мансийского района «Досуговый центр «Имитуй».	2714,5
85	Ханты-Мансийское 27	Северная: по северным границам кварталов 477-492, 537 Троицкого участкового лесничества. Восточная: по восточным граница кварталов 537, 575, 616, южным границам кварталов 616, 574-565, восточным границам кварталов 605, 83, 85, 96, 111, 130, 149, северным границам кварталов150-152, восточной границе квартала 152 Троицкого участкового лесничества. Южная: по южным границам кварталов 152-150, 160-158, 146-144 Троицкого участкового лесничества. Западная: по западным границам кварталов 144, 126, 108, 94, 84, 83, 604, 862, 523, 477 Троицкого участкового лесничества.	56367,8
86	Ханты-Мансийское 28	В границах кварталов 449-458, 461-474, 639-650 Ханты-Мансийского участкового лесничества.	33451,3
87	Ханты-Мансийское 29	От северо-восточного угла квартала 173 Ханты-Мансийского участкового лесничества по границе закрепленных охотугодий Муниципальное бюджетное учреждение Ханты-Мансийского района «Досуговый центр «Имитуй», по границе Ханты-Мансийского и Кондинского районов до юго-западного угла квартала 173 Ханты-Мансийского участкового лесничества, по западной границе квартал 475 Ханты-Мансийского участкового лесничества, по западной границе квартала 28 Правдинского участкового лесничества.	6124,1
88	Ханты-Мансийское 30	Восточная: по восточной границе квартала 62 Правдинского участкового лесничества, далее по границе закрепленного охотугодья Муниципальное бюджетное учреждение Ханты-Мансийского района «Досуговый центр «Имитуй» до юго-восточного угла квартала 195 Правдинского участкового лесничества. Южная: по южным границам кварталов 195, 194 Правдинского участкового лесничества. Западная: от юго-западного угла квартала 195 Правдинского участкового лесничества по границе Ханты-Мансийского и Кондинского районов, далее по западным границам кварталов 129, 116, 104, 91, 71, 72, 62 Правдинского участкового лесничества.	20556,9
89	Ханты-Мансийское 31	Северная: по северной границе квартала 64 Правдинского участкового лесничества.	8433,5

№ п/п	Наименование охотничьего угодья	Описание границ	Площадь, га
		Восточная: по восточным границам кварталов 64, 75, по северным границам кварталов 83, 84, восточной границе квартала 84 Правдинского участкового лесничества, далее по границе закрепленного охотугодья НРО "Нарымский стан" КМНС Ханты-Мансийского автономного округа – Югры. Южная: по границе закрепленного охотугодья НРО «Колмодай», по южным границам кварталов 122, 121 Правдинского участкового лесничества. Западная: от юго-западного угла квартала 121 Правдинского участкового лесничества по границе закрепленного охотугодья Муниципальное бюджетное учреждение Ханты-Мансийского района «Досуговый центр «Имитуй» до северо-западного угла квартала 64 Правдинского участкового лесничества.	
90	Ханты-Мансийское 32	В границах кварталов 68, 69 Правдинского участкового лесничества.	996,1
91	Ханты-Мансийское 33	В границах кварталов 284-287 Правдинского участкового лесничества.	4754,6
92	Ханты-Мансийское 34	В границах кварталов 241, 242, 277, 278, 308 Правдинского участкового лесничества.	3467,8
93	Ханты-Мансийское 35	В границах кварталов 188-207 Ханты-Мансийского участкового лесничества. Исключить земли населенного пункта Согом.	17454,3
94	Ханты-Мансийское 36	Северная: по северной и восточной границе квартала 27, по северной границе квартала 36, западной границе квартала 29, северным границам кварталов 29, 30, западной границе квартала 23, северным границам кварталов 23, 24 ханты-Мансийского участковго лесничества. Восточная: от северо-восточного угла квартала24 Ханты-Мансийского участкового лесничества по границе ТТП ХМ-54 до границы закрепленных охотугодий Муниципальное бюджетное учреждение Ханты-Мансийского района «Досуговый центр «Имитуй». Юго-западнаяя: по границе закрепленного охотугодья Муниципальное бюджетное учреждение Ханты-Мансийского района «Досуговый центр «Имитуй», ИП Скрипунов А.В, ИП Фищук А.В., НО КМНС «Вар» до северо-западного угла квартала 27 Ханты-Мансийского участкового лесничества.	8970,6

».

4.2. Пункт 6.4 изложить в следующей редакции:

«6.4. Информация о выделении планируемых зон охраны охотничьих ресурсов

В статье 51 «Зоны охраны охотничьих ресурсов» Федерального закона от 24 июля 2009 года № 209-ФЗ «Об охоте и о сохранении охотничьих ресурсов и о внесении изменений в отдельные законодательные акты Российской Федерации» определяется, что в целях сохранения охотничьих ресурсов в соответствии с Лесным Кодексом Российской Федерации и другими Федеральными законами создаются особо защитные участки лесов и другие зоны охраны охотничьих ресурсов, в которых их использование ограничивается.

Создание в охотничьих угодьях зон охраны охотничьих ресурсов относится к биотехническим мероприятиям, проводимым в целях предотвращения гибели охотничьих ресурсов. При разработке внутрихозяйственного охотустройства в соответствии с приказом Министерства природных ресурсов и экологии Российской Федерации от 23 декабря 2010 года № 559 «Об утверждении Порядка организации внутрихозяйственного охотустройства» выделяются зоны охраны охотничьих ресурсов.

Особо охраняемые природные территории также являются зонами охраны охотничьих ресурсов, так как они создаются в том числе как охотничьи резерваты.

Создание нескольких таких территорий планируется в проектный период (таблица 6.28) и предусматривается региональными нормативными актами:

- постановление Губернатора Ханты-Мансийского автономного округа – Югры от 29 декабря 2008 года № 190 «Об утверждении Лесного плана Ханты-Мансийского автономного округа – Югры»;
- постановление Правительства Ханты-Мансийского автономного округа – Югры от 12 июля 2013 года № 245-п «О концепции развития и функционирования системы особо охраняемых природных территорий Ханты-Мансийского автономного округа – Югры на период до 2020 года»;
- постановление Правительства Ханты-Мансийского автономного округа – Югры от 26 декабря 2014 года № 506-п «Об утверждении Схемы территориального планирования Ханты-Мансийского автономного округа – Югры».

В данных документах предусматривается образование 4 природных парков, 12 памятников природы и 9 государственных природных заказников регионального значения, которые по своему назначению будут способствовать сохранению животного мира. Кроме того, планируется создание охранных зон к существующим заказникам.

Общая площадь, по предварительным данным, составит не менее 4559,3 тыс. га, однако в указанных нормативных актах поясняется, что площади требуют уточнения. Охота на этих перспективных ООПТ будет запрещена, рис. 6.30, табл. 6.28.

Планируемые к созданию особо охраняемые природные территории учитывались при выделении зон для создания охотничьих угодий.

Таблица 6.28.

Планируемые особо охраняемые природные территории Ханты-Мансийского автономного округа – Югры

Номер на карте	Наименование	Местоположение планируемого объекта
Природные парки		
1-п	Пунси	Нефтеюганский район
2-п	Васпухольский	Ханты-Мансийский район. Кондинский район
3-п	Маньинский, состоящий из двух кластеров	Березовский район, межселенная территория, часть сельского поселения Саранпауль и д. Ясунт
4-п	Северо-Уральский	Березовский район
Государственные природные заказники регионального значения		
5-п	Моим	Октябрьский район
6-п	Ландинский	Кондинский район
7-п	Тапсуйский	Советский район
8-п	Местыгъеганский	Нижневартовский район
9-п	Кулуманский	Нижневартовский район
10-п	Куминский	Кондинский район
11-п	Ягельный	Нижневартовский район
12-п	Ванзеватский	Белоярский район
13-п	Верхне-Вахский	Нижневартовский район
Памятники природы регионального значения		
14-п	Барсова Гора	Сургутский район, п. Солнечный
15-п	Голубые озера	Ханты-Мансийский район
16-п	Тундринский кедровый бор	Сургутский район, с Тундрино
17-п	Озеро Петровож	Березовский район
18-п	Фронт пластины Ламвинского аллохтона	Березовский район
19-п	Скальная пирамида - гора Большая Тыкотлова	Березовский район
20-п	Комплекс отрогов Мансинер с каровым ледником Манси	Березовский район
21-п	Лопсинский опорный литолого-стратиграфический разрез силурийской системы	Березовский район
22-п	Ляминский сор	Сургутский район
23-п	Верхнеляминский (Ляминская Гора)	Сургутский район
24-п	Ледниковые валуны Шеркалы	Октябрьский район
25-п	Дальний Нырис	Нефтеюганский район
Ботанические сады регионального значения		
26-п	Сургутский ботанический сад	г. Сургут
Создание охранных зон государственных заказников		
	Сорумский	Белоярский район
	Сургутский	Сургутский район
	Березовский в пределах границ ВБУ «Нижнее Двуобье»	Березовский, Белоярский районы
	Вогулка	Березовский район
	Унторский	Октябрьский район
	Елизаровский в пределах границ ВБУ «Верхнее Двуобье»	Октябрьский, Ханты-Мансийский районы

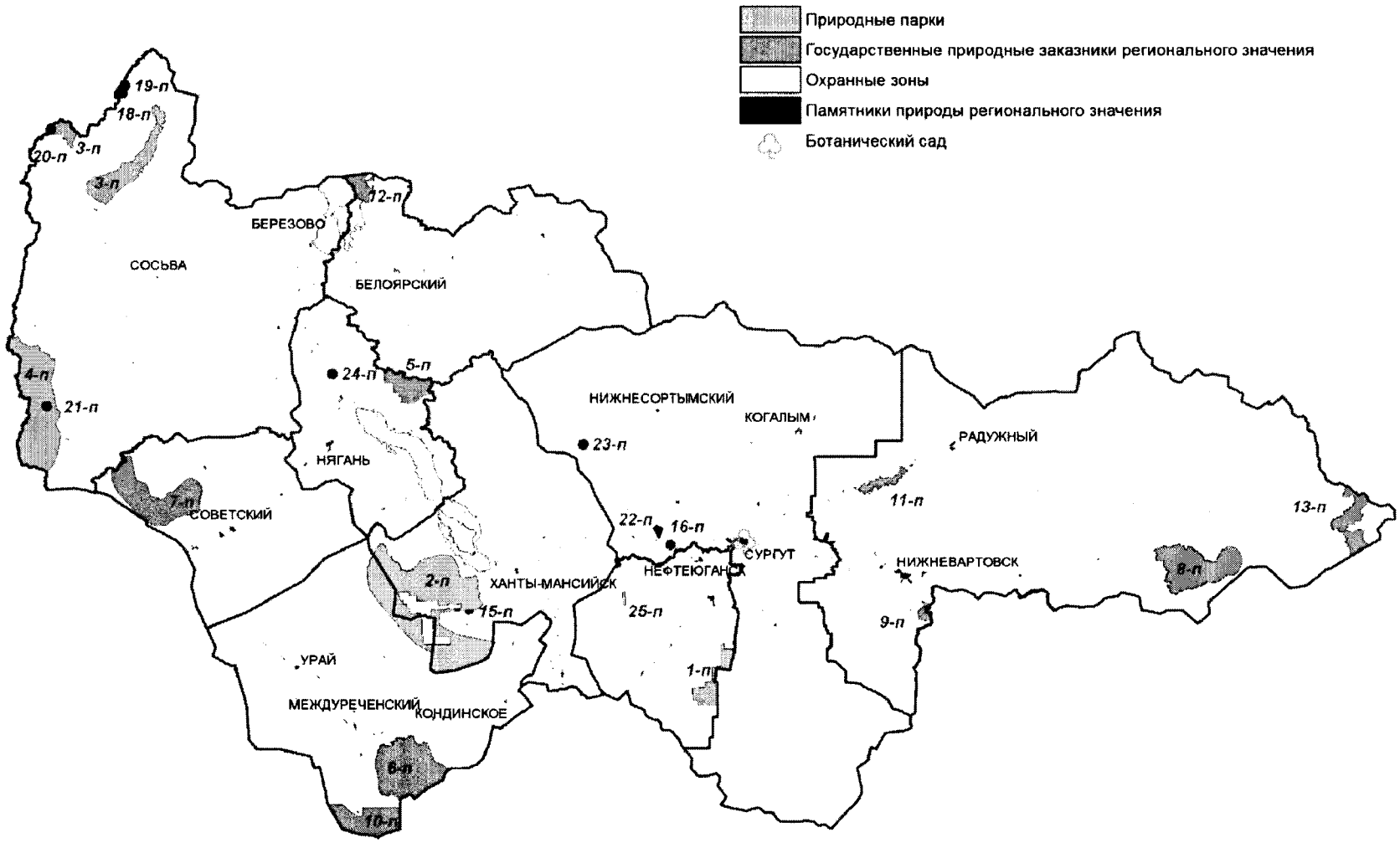

Рис. 6.30. Планируемые к созданию особо охраняемые природные территории Ханты-Мансийского автономного округа – Югры.».

5. Пункт 7.6 раздела 7 изложить в следующей редакции:

«7.6. Рекомендации по проведению учета охотничьих ресурсов Ханты-Мансийского автономного округа-Югры

Проведение учетных работ является частью государственного мониторинга охотничьих ресурсов и среды их обитания и осуществляется в соответствии с требованиями Федерального закона № 209-ФЗ и Порядка осуществления государственного мониторинга охотничьих ресурсов и среды их обитания и применения его данных, утвержденного приказом Министерства природных ресурсов и экологии Российской Федерации от 6 сентярбя 2010 года № 344.

Данные учета численности зверей и птиц используются при определении квот добычи соответствующих видов охотничьих ресурсов, норм допустимой добычи охотничьих ресурсов и норм пропускной способности охотничьих угодий.

Учет численности разных видов охотничьих ресурсов зависит от особенностей биологии, условий местообитания и может проводиться в зимний, весенний, летний или осенний период.

Зимний маршрутный учет. Проводится в соответствии с Методическими указаниями по осуществлению органами исполнительной власти субъектов Российской Федерации переданного полномочия Российской Федерации по осуществлению государственного мониторинга охотничьих ресурсов и среды их обитания методом зимнего маршрутного учета, утвержденными приказом Министерства природных ресурсов и экологии Российской Федерации от 11 января 2012 года № 1 (далее – Методика).

В соответствии с Методикой определяется численность лося, кабана, дикого северного оленя, рыси, волка, лисицы, соболя, куницы, росомахи, горностая, колонка, белки, зайца-беляка, рябчика, тетерева, глухаря, белой куропатки.

Полевые работы по подсчету на учетном маршруте следов зверей на снегу и визуальная регистрация птиц на территориях с устойчивым снежным покровом проводятся в период с 1 января по 28 (29) февраля.

В соответствии с п. 8.2 Методики для учета численности охотничьих ресурсов все элементы среды обитания распределяются в 3 группы категории среды обитания: «лес», «поле», «болото». В группу категорий «лес» входят категории: леса, молодняки и кустарники, пойменные комплексы, преобразованные и поврежденные участки (за исключением участков с нарушенным в результате добычи полезных ископаемых и других техногенных воздействий почвенным покровом). В группу категорий «поля» входят категории: лугово-степные комплексы, пустыни и камни, сельскохозяйственные угодья, внутренние водоемы, замерзающие в

период проведения учетных работ, береговые комплексы). В группу категорий «болота» входят болота.

Суммарная протяженность учетных маршрутов по группам категорий среды обитания должна быть пропорциональна имеющимся на исследуемой территории площадям групп категорий среды обитания («лес», «поле», «болото»).

Состав и структура распределения групп категорий элементов среды обитания фонда охотугодий округа в разрезе административных районов представлены в таблице 7.9.

Таблица 7.9.

Состав и структура групп категорий элементов среды обитания охотничих животных фонда охотугодий в разрезе административных районов Ханты-Мансийского автономного округа – Югры (по состоянию на 01.08.2016 г.)

Вид использования охотугодий	Группы категорий						Всего, га	Непригодные
	лес		поле		болото			
	га	%	га	%	га	%		
Белоярский								
Закрепленные	323994,5	85	1013,6	0	58086,2	15	383094,3	43,7
Общедоступные	1345083,9	69	55939,0	3	555344,5	28	1956367,4	17351,6
ТТП	542173,5	71	184,2	0	219175,9	29	761533,6	342,4
Березовский								
Закрепленные	3557636,3	83	114179,2	3	624330,5	15	4296146,0	3760,0
Общедоступные	2538941,6	76	352984,1	11	439601,7	13	3331527,4	4967,6
ТТП	467357,7	79	20852,2	4	106268,6	18	594478,5	275,5
Кондинский								
Закрепленные	571058,9	45	92147,6	7	593116,1	47	1256322,6	4172,4
Общедоступные	1951806,0	50	326913,1	8	1598269,8	41	3876988,9	17152,1
ТТП	88269,6	47	16504,7	9	82934,3	44	187708,6	922,4
Нефтеюганский								
Закрепленные	815244,6	70	27671,1	2	321896,6	28	1164812,3	45443,7
Общедоступные	73739,5	80	10526,3	11	7721,2	8	91987,0	0,0
ТТП	639068,5	56	18134,4	2	478496,4	42	1135699,3	4800,7
Нижневартовский								
Закрепленные	3994090,2	53	407290,7	5	3112999,6	41	7514380,5	113981,0
Общедоступные	306407,0	52	65965,5	11	214794,2	37	587166,6	1191,4
ТТП	1761078,0	60	143137,4	5	1025482,3	35	2929697,7	3572,3
Октябрьский								
Закрепленные	551961,1	92	18471,0	3	30420,5	5	600852,7	3464,3
Общедоступные	913191,6	79	43065,8	4	204649,7	18	1160907,0	0,0
ТТП	263472,5	82	7456,8	2	51286,5	16	322215,8	1745,2
Советский								
Закрепленные	437183,8	79	6352,6	1	111151,3	20	554687,7	10,3
Общедоступные	1449601,7	79	5957,9	0	384424,0	21	1839983,6	4653,4

ТТП	18339,4	75	368,2	2	5825,4	24	24533,0	0,0
Сургутский								
Закрепленные	638926,0	55	73503,0	6	444291,1	38	1156720,1	78429,0
Общедоступные	1634222,9	46	203400,2	6	1747379,4	49	3585002,6	38627,4
ТТП	1642370,6	35	588741,5	13	2440321,9	52	4671434,0	39116,0
Ханты-Мансийский								
Закрепленные	2131741,0	63	205816,8	6	1046838,2	31	3384395,9	12087,0
Общедоступные	234321,8	84	25300,8	9	19828,4	7	279451,0	0,0
ТТП	611173,6	84	59606,4	8	54659,8	8	725439,8	1127,2
Всего по Ханты-Мансийскому автономному округу - Югре								
Закрепленные	13021836,3	64	946445,6	5	6343130,1	31	20311412,1	261391,4
Общедоступные	10447316,0	63	1090052,8	7	5172012,8	31	16709381,5	83943,5
ТТП	6033303,5	53	854985,8	8	4464451,2	39	11352740,5	51901,5

Летний учет. В летний период осуществляют учет медведя, барсука и водоплавающей дичи.

Учет бурого медведя рекомендуется проводить в соответствии со сбоником «Методические указания по учётам численности животных, отнесённых к охотничьим ресурсам» Западный филиал Государственного научного учреждения Всероссийского научно-исследовательского института охотничьего хозяйства и звероводства имени профессора Б.М. Житкова. С-Пб, 2012. (далее Сборник методических указаний)

Учет бурого медведя проводится в течение всего бесснежного периода, но более достоверные сведения о численности, половозрастной структуре, ареалах обитания и др. можно получить только в июне - июле.

Важной деталью метода является измерение следов и идентификация этим и другими способами отдельных участков обитания.

Медведь — стопоходящий зверь. Когда он стоит или спокойно идет, передние лапы касаются земли всей кистью (всей ладонью с пальцами), задние — всей стопой, от пятки до пальцев. Полный след передней лапы бурого медведя на грунте включает отпечатки подушек пяти пальцев с когтями, отпечаток большой поперечно расположенной ладонной подушки и немного сзади от нее, ближе к наружному краю, отпечаток небольшой круглой подушки. Большая поперечная подушка («мозоль») на передней лапе называется пальмарной (от латинского слова «пальма», т. е. ладонь). Ее наибольшая длина, лежащая почти поперек следа в целом, служит наиболее подходящим показателем в измерении следов медведя. Эта величина меньше других изменяется в зависимости от грунта и скорости хода зверя. В дальнейшем для простоты мы будем называть этот промер «шириной ладони» (рисунок 5.4). Лучше всего отпечатывается передний и наружный края большой пальмарной подушки и средние пальцы, все остальные элементы могут быть неясными и вовсе отсутствовать; при учете медведя используются измерения тех отпечатков, где достаточно хорошо видны края ладони.

Поскольку полные, четкие отпечатки, годные для измерения, встречаются не так часто, в качестве дополнительного материала нужно использовать и менее чёткие и полные отпечатки, а также брать другие характеристики, например, общую длину следа (с когтями и без когтей), общую длину пальцевого ряда, ширину пальцев и т. д. При этом в записи нужно обязательно отметить качество отпечатка и выделить «опорные» четкие отпечатки, на которых основной промер взят с точностью до 0,1 см. Чтобы использовать в дальнейшем дополнительный материал, полезно полные хорошие отпечатки обмерить во всех деталях. Размеры следов заведомо одного и того же зверя, даже на одном грунте, колеблются по разным причинам — в зависимости от влажности, толщины мягкого слоя, скорости хода зверя и т. д. Отличия могут достигать 10 % и даже более, поэтому следует отмечать глубину отпечатка, характер грунта, а так же делать промеры с возможно большего количества, отпечатков.

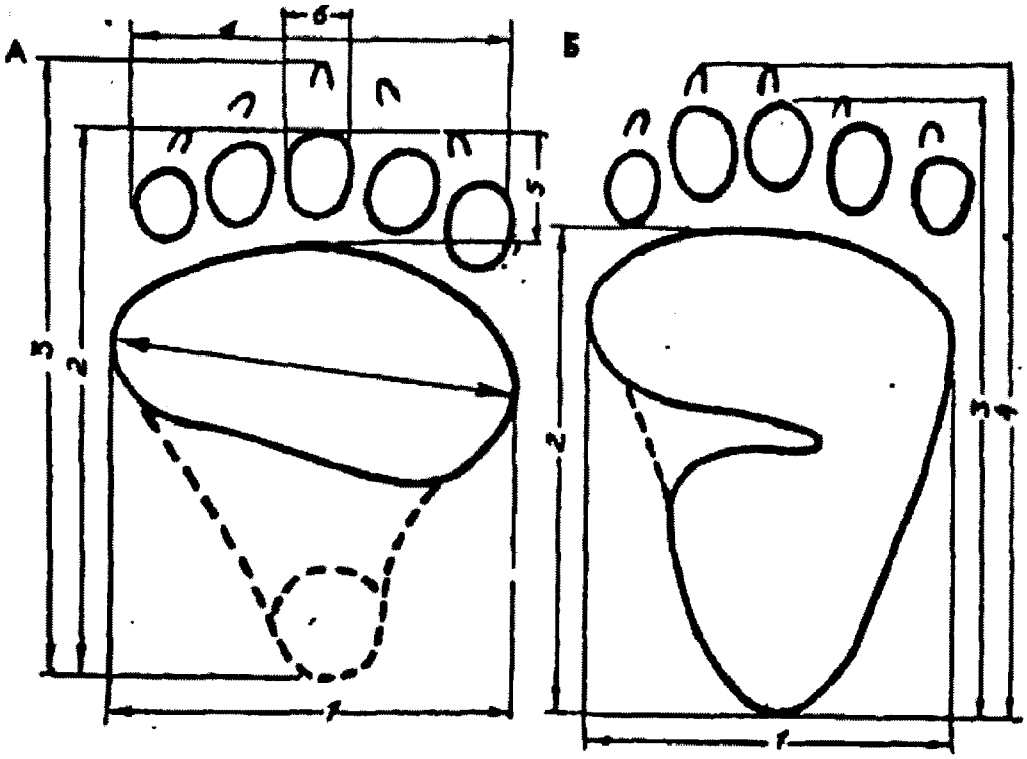

Рисунок 5.4 - Следы бурого медведя и их измерение: А — передняя лапа (кисть): 1 — ширина ладони (длина пальмарной подушки, ширина передней лапы); 2 — длина кисти без когтей; 3 — длина кисти с когтями; 4 — длина ряда отпечатков пальцев; 5 — длина среднего пальца; 6 — ширина среднего пальца. Б — задняя лапа (стопа): 1 — ширина стопы (ширина плантарной подушки); 2— длина плантарной подушки; 3 — длина стопы без когтей; 4 — общая длина стопы (с когтями).

Отпечатки задних лап могут быть похожи на отпечатки передних, если медведь идет быстро. Отличаются они длиной когтей, которые на передних лапах примерно равны длине пальцев, на задней — примерно половине длины. Ширина ступни, точнее подушки задней ноги, (плантарной, от латинского слова «планта», т. е. стопа) у взрослых зверей на 1—2 см меньше, чем ширина ладони.

Полный отпечаток задней лапы, кроме следов когтей и пальцев, представляет собой след подушки почти разделенной надвое поперек, узкой полосой.

Отпечатки задних лап могут перекрывать отпечатки передних, из-за этого тоже не всегда легко найти хороший отпечаток. Тем не менее, следует также прежде всего искать четкий отпечаток именно передней лапы. Основной промер, который должен быть обязательно взят, — это ширина ладони. Если на данной группе отпечатков нельзя взять ширину ладони, то следует взять другие, вспомогательные промеры. Это нужно для того, чтобы получить на картосхеме возможно большее количество точек, относящихся к отдельному зверю, и не пропустить отпечатки, принадлежащие другому медведю. Такие измерения используются как обучающий «массив данных». Если нет подозрения, что они принадлежат зверю, по которому в данной точке не измерялась ширина ладони, то они в дальнейшем не используются.

Пальцы у медведя недлинные, разъезжаются сравнительно мало, это можно указать в примечании (пример записи: «пальцы расставлены, отпечаток их ряда — 15 см, но при нормальном сближении был бы примерно 13 см»). Если берется ширина ряда пальцев (или в крайнем случае «ширина следа», общая ширина следа, по наиболее выступающим частям, по линии перпендикулярной оси следа), то нужно взять и промеры среднего пальца (если не среднего, то указать какого) и его когтя. Потом по этим промерам можно приблизительно восстановить остальные. Длину полного следа удается измерить сравнительно редко. Так как медведь «косолапый», то ось отдельного отпечатка бывает наклонена по отношению к оси движения внутрь.

При измерениях следует обращать внимание на индивидуальные особенности следа: шрамы на подушках, отсутствие когтей (последний признак следует проверять на нескольких отпечатках, особенно на задней лапе), характерную форму подушек, их рельеф и т. д. Идентификация особей медведя по следам основана на том, что зверь растет долго, самцы крупнее самок и сильно выражена изменчивость размеров. Ширина отпечатков ладони медведей изменяется от 5—7 см у прибылых (медвежат-сеголеток), 3 —12 см у молодой медведицы 3—4 лет, 15—17 см — у взрослых крупных медведей, до 20 и более сантиметров у очень крупных самцов.

При промерах измерение и запись производится с точностью до +/- 0,1 см. Полученные в период учета данные анализируют путем нанесения на картографический материал (общую карту-схему участка хозяйства) всех зарегистрированных встреч, проведя идентификацию отпечатков лап. Учитывая время и дату регистрации, пространственное размещение особей с одинаковыми отпечатками лап, их считают дубликатами, т.е. принадлежащими одному и тому же животному. По окончании учета бурого медведя составляется сводный отчет.

Учет барсука рекомендуется проводить в соответствии со Сборником методических указаний.

При учёте численности барсука используют ту особенность, что он постоянно привязан к норам в период размножения и осенне-зимней спячки. Закладка пробных площадей обычно не практикуется, так как норы располагаются в угодьях очень неравномерно. Все подходящие для норения места выясняются заранее путём опроса, а также по физическим, почвенным и другим картам, имеющим топографическую основу. Норы можно искать заранее весной по снегу при троплении лисиц и енотовидных собак, которые в это время посещают норы в поисках убежищ для размножения.

Поиски и предварительное обследование нор заканчивается в мае, а в июне норы обследуются повторно для окончательного определения вида животного, заселившего нору, и размера выводка.

Так как барсучьи норы заселяются лисицей и енотовидной собакой, то нужно знать характерные отличия.

У барсучьей норы ширина обычно больше высоты, выброс округлый диаметром 2–2,8 м, на выбросе часто бывает траншея. «Уборная» обычно не ближе 10 м от норы.

Учет водоплавающих птиц проводят в июле в зависимости от условий размножения. Учёт желательно проводить на всех водоёмах, имеющихся в охотхозяйстве или на возможно большей территории. При невозможности обследовать полностью весь водоём выбирают наиболее характерный участок (пробная площадь) для всей территории.

Обследование рек и небольших озёр может быть проведено из засидки или пешими маршрутами или одновременно пешком и с лодки. На крупных водоёмах обследование без лодки провести невозможно.

В процессе учёта подсчитываются все встреченные птицы, классифицируются по видам, отмечается размер выводка (если имеется), группы и скопления птиц.

Учёт проводят во время наибольшей активности уток: примерно с 5 утра до 9–10 часов. Если позволяют угодья, то необходимо провести поголовный учёт уток и выводков на всей территории. Если же учёт проводится на пробной площади, то на этой площади проводят поголовный подсчёт, а затем экстраполируют на всю обследуемую площадь.

Методы обнаружения водоплавающей дичи: наблюдение из засидки или визуальное наблюдение на параллельных маршрутах по берегу и по воде на лодке или с лодки, или выпугивание прогоном волочащейся верёвкой.

Проведение учётов водоплавающий дичи в больших массивах тростниковых зарослей проводят маршрутным учётом с лодки. При движении фиксируются все встреченные особи, выводки. Через 50 м отмечается расстояние, на котором возможно визуальное обнаружение. После окончания маршрута высчитывают среднюю ширину полосы, охваченной учётом. Перемножив среднюю ширину учётной полосы на

длину маршрута, получаем площадь, на которой учтены водоплавающие птицы.

При таком учёте пропуск птиц может быть до 50%, в связи с тем, что при приближении лодки часть птиц скрывается в зарослях.

Осенний учет. В данный период времени производится учет ондатры, бобра, норки и выдры.

Учет рекомендуется проводить в соответствии со Сбоником методических указаний.

Учет ондатры определяется не прямым подсчётом зверьков, а по числу жилищ. Жилищем ондатры может быть или нора, или хатка, или полухатка. Если ондатра живёт в норах, то выход из норы всегда располагается под водой (у водяной крысы выход из норы над водой и диаметр 5–6 см). Из гнездовой норы может быть до 6 выходов. В случае если выходы из нор обсыхают или образуются случайные провалы, ондатра их тщательно заделывает растительной ветошью и илом. К выходам из норы ведут хорошо заметные борозды, проложенные по дну водоёма. Если берега низкие и их высота не позволяет устроить сухое гнездо, то ондатра, выкопав нору, устраивает гнездо на поверхности почвы, а над ним строит хатку. Так и получается жилище-полухатка. В случае невозможности устройства жилища в норе, ондатра строит хатки, имеющие высоту до 1,5 м и диаметр основания до 4 м.

Основные признаки присутствия ондатры на водоёме:

у выходов из нор и хаток плавают остатки растений;

подводные борозды, ведущие в норы, чистые, как бы подметённые, вода в них взмучена. Если дно песчаное, борозды выделяются чистым песком, вода прозрачная;

хатки имеют следы ремонта: пучки растительности, куски корневищ, комки свежего ила;

на выступающих из воды корягах, кочках, камнях помёт ондатры, у самой воды на грязи следы отдельных зверьков и тропы.

Осенью вблизи гнездовой норы или хатки ондатра начинает строить небольшие кормовые хатки, в которых зверьки кормятся и в подлёдный период. Обычно семья от семьи селится не ближе 80 м; кормовые хатки расположены не далее 30 м от гнездовой норы или хатки. Однако при большой плотности поселений даже опытные учётчики с трудом определяют границы семейных участков.

Учёт численности может быть сплошным или выборочным. Сплошным может быть учёт на небольших водоёмах. При учёте в труднопроходимых местах используется лодка. На водоёмах, где ондатра живёт не только в прибрежной полосе, но и в хатках, учётчики с лодки поочерёдно осматривают их.

При выборочном учёте на больших площадях ондатровых угодий должно быть обследовано не менее 10% от общей площади. Данные,

полученные при выборочном учёте, экстраполируют на всю площадь ондатровых угодий.

Учет норки и выдры.

Достоверность результатов учета в значительной степени зависит от времени его проведения. Учет норки и выдры следует проводить в сентябре-ноябре, лучше всего через 1–3 дня после выпадения первой пороши, до установления полного ледостава. В этот период на многих водоемах возможно использовать для передвижения различные лодки, применять подвесные моторы, что намного облегчит проведение учетных работ.

На больших площадях учетные работы проводятся на 20–30% береговой линии водоемов, а достоверность конечных материалов учета зависит от правильного распределения маршрутов в угодьях различного качества.

Заранее намечаются участки территории с различными условиями обитания зверьков: хорошие, удовлетворительные и плохие угодья.

Выделив таким образом угодья различного качества, по карте определяются примерно их размеры и соотношение. Например: хорошее местообитание для норки и выдры в районе составляет 40%, удовлетворительное – 20%, плохое – 40%. Следовательно, длину учетных маршрутов в них надо наметить в таком же соотношении (40 : 20 : 40).

Учетчики передвигаются обычно пешком, реже на лыжах, по берегу. Учет можно вести и с лодки. Учет проводят сразу 2 человека. Они обязательно должны иметь схему участка в масштабе 1:25000 или 1:50000, GPS-навигатор, компас, часы, дневники. Записи на маршрутах ведут в дневниках и на схемах обследуемых участков. В дневнике отмечают пройденное расстояние с оценкой условий обитания зверей, количество следов, троп, переходов, «уборных». Записывают интересные факты по активности зверьков, отмечают протяженность их наследов, встречи групповых наследов, например, след выдры самки с 3–4 молодыми детенышами. На схеме регистрируют индивидуальные участки, вид и пол зверьков.

Учет бобра основан на подсчёте числа поселений. Чаще всего бобровая семья, живущая в поселении, состоит из пары взрослых бобров и бобрят, родившихся в данном году. Нередко в семье можно встретить и молодых зверей в возрасте 1–2 лет. Обычно на третьем году жизни бобры становятся половозрелыми, покидают семью и, найдя себе пару, образуют новые семьи. Иногда на родительском поселении остаются дети, достигшие 3–4 лет, которые чаще всего не участвуют в размножении. Взаимоотношения между бобрами из соседних популяций в большинстве случаев враждебные, занятый участок охраняется зверями от вторжения пришельцев. Его границы бобры метят, огребая в кучу песок, ветки, траву и обливая бобровой струёй.

Лучше всего проводить учёт, сочетая осеннее и весеннее обследование бобровых угодий, что позволяет охватить все угодья хозяйства и получить наиболее точные результаты.

Весенний учёт начинается в марте с установлением места для быстрого обследования поселений бобра, в том числе и труднодоступного.

Подсчёт поселений производится следующим образом: обнаружив вылаз, учётчик отмечает поселение на карте-схеме или GPS-навигаторе и продолжает обход водоёма. Все вылазы, расположенные поблизости от первого, не подсчитываются и на карту не наносятся, так как они принадлежат одному поселению. Следующее поселение бобров отмечают только в том случае, если расстояние между двумя соседними вылазами на том же водоёме превышает 300 м. Учётчики обращают внимание и на свежие, и на припорошенные снегом вылазы, так как бобры в некоторых поселениях выходят не ежедневно. После обильных снегопадов учёт возможен лишь через 3–4 дня.

Работать лучше вдвоём, осматривая сразу оба берега водоёма. При низких берегах достаточно пройти по льду вдоль берега, если же берега высокие и мешают осмотру прибрежной полосы, необходимо идти по берегу, так как возможен пропуск бобровых вылазов. На водоёме длиной до 500 м обычно располагается 1 поселение, поэтому достаточно, обнаружив хотя бы один вылаз, отметить на карте это поселение и, не тратя время на полное обследование, переходить на следующий водоём.».

5. Приложение дополнить разделом 8 следующего содержания:

«8. Подготовка материалов для заключения охотхозяйственных соглашений и для формирования общедоступных охотничьих угодий

По результатам проведенных инвентаризационных и бонитировочных работ, выполненных в рамках научно-исследовательской работы по формированию схемы размещения, использования и охраны охотничьих угодий на территории Ханты-Мансийского автономного округа – Югры, выделены 17 зон, где планируется создать охотничьи угодья. Критерии выделения угодий представлены в главе 6.

Территории планируемых зон находятся на землях лесного фонда, водного фонда, землях запаса, землях сельхозназначения. Согласно лесохозяйственным регламентам лесничеств в границы проектируемых охотничьих угодий включаются земли, правовой режим которых допускает осуществление видов деятельности в сфере охотничьего хозяйства.

В административно-территориальном отношении планируемые к созданию охотничьи угодья находятся в пределах Белоярского, Березовского, Кондинского, Советского, Нижневартовского и Октябрьского районов округа.

Белоярский район. На территории района планируется образование одной зоны охотничьих угодий.

Тапрыеганская зона создания охотничьих угодий находится в северной части района, граничит в северной части с Ямало-Ненецким автономным округом, с запада - с территорией традиционного природопользования БЯ-20, с востока ограничена охранной зоной Сорумского заказника, рис. 8.1. Описание границ представлено в таблице 8.2.

Площадь угодья - 97 652 га.

Угодье расположено на территории Белоярского лесничества, Казымского участкового лесничества, в пределах кварталов: 169, 170, 171, 172, 173, 174, 175, 176, 177, 217, 218, 219, 220, 221, 222, 223, 224, 225, 226, 227, 263, 264, 265, 266, 267, 268, 269, 270, 271, 272, 273, 312, 313, 314, 315, 316, 317, 318, 319, 320, 321, 322, 353, 354, 355, 356, 357, 358, 359, 360, 361, 362, 363, 364, 365, 366, 404, 405, 406, 407, 408, 409, 410, 411, 412, 413, 414, 415, 416, 417, 442, 443, 444, 445, 446, 447, 448, 449, 450, 451, 452, 453, 454, 455, 456, 457, 477, 478, 479, 480, 481, 482, 483, 484, 485, 486, 487, 488, 489, 500, 501, 502, 503, 504, 505, 506, 507, 508, 509, 510, 511, 512, 513, 528, 531, 532, 533, 534, 535, 536, 537, 538, 540, 541, 542, 446, 447, 448.

Охотничьи ресурсы: лось, медведь, соболь, горностай, росомаха, заяц-беляк, белка, лисица, глухарь, тетерев, рябчик, белая куропатка.

Виды разрешённой охоты:

1) промысловая охота;

2) охота в целях регулирования численности охотничьих ресурсов;

3) охота в целях содержания и разведения охотничьих ресурсов в полувольных условиях или искусственно созданной среде обитания.

Максимальное количество охотничьих ресурсов приведено в таблице 8.1.

Предлагаемый срок действия охотхозяйственного соглашения - от 20 до 49 лет.

Березовский район. На территории района планируется образование 8 зон охотничьих угодий. Из них 2 новые – «Анеевская» и «Харъеганская», а 6 выделились в пределах закрепленого охотугодья ЗОА «Берёзовский Коопзверопромхоз» (лицензия 86 №0000045).

Харъеганская зона на севере и западе граничит с зоной запрета охоты «Кемпаж», в северной части граница проходит по административной границе Ханты-Мансийского автономного округа – Югры, в 37 км южнее находится ближайший населеный пункт п. Сосьва (рис. 8.2). Описание границ представлено в таблице 8.2.

Площадь угодья - 172 630 га.

Угодье расположено на территории Березовского лесничества, Березовского и Саранпаульского участковых лесничеств, в пределах кварталов: 74, 104, 133, 1293, 1294, 1295, 1296, 1297, 1298, 1299, 1300, 1342, 1343, 1344, 1345, 1346, 1347, 1348, 1349, 1350, 1351, 1392, 1393, 1394, 1395,

1396, 1397, 1398, 1399, 1400, 1401, 1402, 1427, 1428, 1429, 1430, 1431, 1432, 1433, 1434, 1435, 1471, 1472, 1473, 1474, 1475, 1476, 1477, 1478, 1479, 1518, 1519, 1520, 1521, 1522, 1523, 1524, 1525, 1526, 1527, 1528, 1559, 1560, 1561, 1562, 1563, 1564, 1565, 1566, 1567, 1568, 1569, 1570, 1571, 1572, 1573, 1574, 1575, 1605, 1606, 1607, 1608, 1609, 1610, 1611, 1612, 1613, 1614, 1615, 1616, 1617, 1618, 1619, 1620, 1654, 1655, 1656, 1657, 1658, 1659, 1660, 1661, 1662, 1663, 1664, 1665.

Охотничьи ресурсы: лось, медведь, соболь, горностай, росомаха, заяц-беляк, белка, лисица, глухарь, тетерев, рябчик, белая куропатка.

Виды разрешённой охоты:

1) промысловая охота;

2) охота в целях регулирования численности охотничьих ресурсов;

3) охота в целях содержания и разведения охотничьих ресурсов в полувольных условиях или искусственно созданной среде обитания.

Максимальное количество охотничьих ресурсов приведено в таблице 8.1.

Предлагаемый срок действия охотхозяйственного соглашения - от 20 до 49 лет.

Анеевская зона создания охотничьих угодий расположена восточнее с. Анеево, рис. 8.3. Описание границ представлено в таблице 8.2.

Площадь угодья - 101 602 га.

Угодье расположено на территории Березовского и Няксимвольского лесничеств, Березовского, Сосьвинского и Хуранского участковых лесничеств, в пределах кварталов: 833, 1711, 1796, 1884, 1885, 1974, 2063, 2064, 2065, 2160, 2161, 2162, 2248, 2249, 2250, 2334, 2335, 2336, 2400, 2401, 2402, 2403, 2404, 2405, 2406, 2407, 2408, 2409, 2410, 2452, 2453, 2454, 2455, 2456, 2457, 2458, 2459, 2460, 2461, 2462, 2463, 5, 6, 8, 9, 14, 15, 16, 17, 18, 19, 20, 21, 22, 23, 24, 25, 26, 27, 28, 29, 30, 31, 32, 37, 38, 39, 40, 41, 42, 43, 44, 45, 46, 47, 48, 49, 50, 51, 52, 53, 54, 59, 60, 61, 62, 63, 64, 65, 66, 67, 68, 69, 70, 71, 72, 79, 80, 81, 82, 83, 84, 85, 86, 87, 88, 101, 102, 103, 104, 105, 106, 107, 108, 127, 128, 129, 130, 131, 132, 133.

Охотничьи ресурсы: лось, медведь, соболь, горностай, росомаха, заяц-беляк, белка, лисица, глухарь, тетерев, рябчик, белая куропатка.

Виды разрешённой охоты:

1) промысловая охота;

2) охота в целях регулирования численности охотничьих ресурсов;

3) охота в целях содержания и разведения охотничьих ресурсов в полувольных условиях или искусственно созданной среде обитания.

Максимальное количество охотничьих ресурсов приведено в таблице 8.1.

Предлагаемый срок действия охотхозяйственного соглашения - от 20 до 49 лет.

Сосьвинская зона создания охотничьих угодий расположена в центральной части района, в водосборной области р. Северная Сосьва, рис.

8.4. На западе зона граничит с ТТП (родовыми угодьями). Земли населенных пунктов Сосьва, Патрасуй, Сартынья исключены. Описание границ представлено в таблице 8.2.

Площадь угодья – 492 825 га.

Угодье расположено на территории Березовского лесничества Березовского участкового лесничества, в пределах кварталов: 18, 19, 20, 21, 22, 23, 24, 25, 26, 27, 28, 29, 64, 65, 66, 67, 68, 69, 70, 71, 72, 73, 74, 75, 76, 77, 131, 132, 133, 134, 135, 136, 137, 138, 139, 140, 141, 142, 143, 144, 145, 146, 147, 185, 186, 187, 188, 189, 190, 191, 192, 193, 194, 195, 196, 197, 198, 199, 200, 201, 202, 203, 204, 205, 206, 256, 257, 258, 259, 260, 261, 262, 263, 264, 265, 266, 267, 268, 269, 270, 271, 272, 273, 274, 275, 276, 277, 278, 324, 325, 326, 327, 328, 329, 330, 331, 332, 333, 334, 335, 336, 337, 338, 339, 340, 341, 342, 343, 344, 345, 392, 393, 394, 395, 396, 397, 398, 399, 400, 401, 402, 403, 404, 405, 406, 407, 408, 409, 410, 411, 461, 462, 463, 464, 465, 466, 467, 468, 469, 470, 471, 472, 473, 474, 475, 476, 477, 478, 479, 532, 533, 534, 535, 536, 537, 538, 539, 540, 541, 542, 543, 544, 545, 546, 547, 548, 549, 550, 551, 600, 601, 602, 603, 604, 605, 606, 607, 608, 609, 611, 612, 613, 614, 615, 616, 617, 618, 619, 620, 621, 622, 673, 674, 675, 676, 677, 678, 679, 680, 681, 682, 683, 684, 685, 686, 687, 688, 689, 690, 691, 692, 693, 751, 752, 753, 754, 755, 756, 757, 809, 810, 811, 812, 813, 814, 815, 816, 817, 818, 819, 820, 821, 822, 823, 824, 825, 826, 827, 828, 829, 830, 831, 832, 833, 902, 903, 904, 905, 906, 907, 908, 909, 910, 911, 912, 913, 914, 915, 916, 917, 918, 919, 920, 921, 922, 923, 924, 925, 926, 927, 928, 929, 930, 931, 932, 933, 934, 935, 936, 937, 938, 992, 993, 994, 995, 996, 997, 998, 999, 1000, 1001, 1002, 1003, 1004, 1005, 1006, 1007, 1008, 1009, 1010, 1011, 1012, 1013, 1014, 1015, 1016, 1017, 1018, 1019, 1020, 1021, 1022, 1023, 1024, 1025, 1026, 1027, 1028, 1029, 1030, 1088, 1089, 1090, 1091, 1092, 1093, 1094, 1095, 1096, 1097, 1098, 1099, 1100, 1101, 1102, 1103, 1104, 1105, 1106, 1107, 1108, 1109, 1110, 1111, 1112, 1113, 1114, 1115, 1116, 1117, 1118, 1119, 1120, 1121, 1122, 1123, 1178, 1179, 1180, 1181, 1182, 1183, 1184, 1185, 1186, 1187, 1188, 1189, 1190, 1191, 1192, 1193, 1194, 1195, 1196, 1197, 1198, 1199, 1200, 1201, 1202, 1203, 1204, 1205, 1206, 1207, 1208, 1209, 1262, 1263, 1264, 1265, 1266, 1267, 1268, 1269, 1270, 1271, 1272, 1273, 1274, 1275, 1276, 1277, 1278, 1279, 1280, 1281, 1282, 1283, 1284, 1285, 1286, 1287, 1288, 1289, 1290, 1291, 1292, 1293, 1342, 1343, 1344, 1345, 1346, 1347, 1348, 1349, 1350, 1351, 1352, 1353, 1354, 1355, 1356, 1357, 1358, 1359, 1360, 1361, 1362, 1363, 1364, 1365, 1366, 1367, 1368, 1369, 1370, 1371, 1426, 1427, 1428, 1429, 1430, 1431, 1432, 1433, 1434, 1435, 1436, 1437, 1438, 1439, 1440, 1441, 1442, 1443, 1444, 1445, 1446, 1447, 1448, 1449, 1450, 1451, 1452, 1453, 1454, 1455, 1456, 1508, 1509, 1510, 1511, 1512, 1513, 1514, 1515, 1516, 1517, 1518, 1519, 1520, 1521, 1522, 1523, 1524, 1525, 1526, 1527, 1528, 1529, 1530, 1531, 1532, 1533, 1534, 1535, 1536, 1537, 1538, 1593, 1594, 1595, 1596, 1597, 1598, 1599, 1600, 1601, 1602, 1603, 1604, 1605, 1606, 1607, 1608, 1609, 1610, 1611, 1612, 1613, 1614, 1615, 1616, 1617, 1618, 1619, 1620, 1621, 1622, 1623, 1624, 1696, 1697, 1698, 1699, 1700, 1701, 1702, 1703, 1704, 1705, 1706, 1780,

1781, 1782, 1783, 1784, 1785, 1786, 1787, 1788, 1789, 1790, 1869, 1870, 1871, 1872, 1873, 1874, 1875.

Охотничьи ресурсы: лось, медведь, соболь, горностай, росомаха, заяц-беляк, белка, лисица, глухарь, тетерев, рябчик, белая куропатка.

Виды разрешённой охоты:

1) промысловая охота;

2) охота в целях регулирования численности охотничьих ресурсов;

3) охота в целях содержания и разведения охотничьих ресурсов в полувольных условиях или искусственно созданной среде обитания.

Максимальное количество охотничьих ресурсов приведено в таблице 8.1.

Предлагаемый срок действия охотхозяйственного соглашения - от 20 до 49 лет.

Хуранская зона создания охотничьих угодий расположена у южных границ района, в водосборной области рек Хура и Висим, рис. 8.5. Описание границ представлено в таблице 8.2.

Площадь угодья – 368 233 га.

Угодье расположено на территории Няксимвольского лесничества Хуранского участкового лесничества, в пределах кварталов: 113, 114, 117, 119, 120, 120, 121, 122, 124, 126, 135, 136, 137, 138, 139, 140, 141, 142, 150, 151, 152, 153, 154, 155, 155, 156, 157, 158, 158, 159, 160, 161, 161, 162, 163, 163, 164, 164, 165, 165, 166, 166, 167, 167, 168, 168, 169, 169, 170, 170, 171, 177, 178, 179, 180, 181, 182, 183, 184, 185, 186, 187, 188, 189, 194, 195, 198, 199, 200, 201, 202, 203, 204, 205, 206, 207, 208, 209, 210, 211, 212, 219, 220, 220, 221, 221, 222, 222, 223, 223, 224, 224, 225, 225, 226, 226, 227, 227, 228, 228, 229, 229, 230, 230, 231, 231, 232, 232, 233, 234, 241, 242, 243, 244, 245, 246, 247, 248, 249, 250, 251, 252, 253, 254, 255, 258, 259, 260, 261, 262, 263, 264, 265, 266, 266, 267, 267, 268, 268, 269, 269, 270, 270, 271, 271, 272, 272, 273, 273, 274, 274, 275, 275, 276, 276, 277, 277, 278, 278, 279, 279, 280, 280, 281, 281, 282, 282, 283, 283, 284, 284, 285, 285, 286, 286, 287, 288, 299, 300, 301, 302, 302, 303, 303, 304, 304, 305, 305, 306, 306, 307, 307, 308, 308, 309, 309, 310, 310, 311, 311, 312, 312, 313, 313, 314, 314, 315, 315, 316, 316, 317, 317, 318, 318, 319, 319, 320, 320, 321, 321, 322, 322, 323, 323, 324, 324, 325, 325, 326, 326, 327, 328, 329, 330, 339, 340, 341, 342, 343, 343, 344, 344, 345, 345, 346, 346, 347, 347, 348, 348, 349, 349, 350, 350, 351, 351, 352, 352, 353, 353, 354, 354, 355, 355, 356, 356, 357, 357, 358, 358, 359, 359, 360, 360, 361, 361, 362, 362, 363, 364, 365, 366, 367, 368, 369, 370, 371, 372, 373, 374, 375, 378, 379, 380, 381, 382, 383, 384, 385, 386, 387, 388, 389, 389, 390, 390, 391, 391, 392, 392, 393, 393, 394, 394, 395, 395, 396, 396, 397, 397, 398, 398, 399, 399, 400, 401, 402, 414, 415, 416, 416, 417, 417, 418, 418, 419, 419, 420, 420, 421, 421, 422, 422, 423, 423, 424, 424, 425, 425, 426, 426, 427, 427, 428, 428, 429, 429, 430, 431, 432, 433, 434, 435, 436, 437, 442, 443, 444, 445, 446, 447, 447, 448, 448, 449, 449, 450, 450, 451, 451, 452, 452, 453, 454, 456, 457, 458, 459, 460, 461, 462, 463, 464, 465, 466, 467, 467, 468, 468, 469, 470, 471, 472,

473, 474, 475, 475, 476, 476, 477, 477, 478, 478, 479, 487, 488, 489, 490, 491, 492, 492, 493, 494, 495, 496, 497, 498, 499, 500, 501, 502, 503, 504, 517, 518, 519, 520, 521, 522, 523, 524, 525, 526, 527, 528, 529, 542, 543, 544, 545, 546, 547, 548, 549, 550, 551.

Охотничьи ресурсы: лось, медведь, соболь, горностай, росомаха, заяц-беляк, белка, лисица, глухарь, тетерев, рябчик, белая куропатка.

Виды разрешённой охоты:

1) промысловая охота;

2) охота в целях регулирования численности охотничьих ресурсов;

3) охота в целях содержания и разведения охотничьих ресурсов в полувольных условиях или искусственно созданной среде обитания.

Максимальное количество охотничьих ресурсов приведено в таблице 8.1.

Предлагаемый срок действия охотхозяйственного соглашения от 20 до 49 лет.

Висимская зона создания охотничьих угодий расположена в водосборной области р. Висим, рис. 8.6. Земли населенного пункта Хулимсунт исключены. Описание границ представлено в таблице 8.2.

Площадь угодья – 290 390 га.

Угодье расположено на территории Няксимвольского лесничества Хуранского участкового лесничества, в пределах кварталов: 1, 2, 3, 4, 5, 6, 7, 8, 9, 10, 11, 12, 13, 14, 15, 16, 17, 18, 19, 20, 21, 22, 23, 24, 25, 26, 27, 28, 29, 30, 31, 32, 33, 34, 35, 36, 37, 38, 39, 40, 41, 42, 43, 44, 45, 46, 47, 48, 49, 50, 51, 52, 53, 54, 55, 56, 57, 58, 59, 60, 61, 62, 63, 64, 65, 66, 67, 68, 69, 70, 71, 72, 73, 74, 75, 76, 77, 78, 79, 80, 81, 82, 83, 84, 85, 86, 87, 88, 89, 90, 91, 92, 93, 94, 95, 96, 97, 98, 99, 100, 101, 102, 103, 104, 105, 106, 107, 108, 109, 110, 111, 112, 115, 116, 118, 119, 121, 122, 123, 124, 125, 126, 127, 128, 129, 130, 131, 132, 133, 134, 143, 144, 145, 146, 147, 148, 149, 150, 151, 152, 153, 154, 156, 157, 159, 160, 162, 172, 173, 174, 175, 176, 190, 191, 192, 193, 194, 195, 196, 197, 213, 214, 215, 216, 217, 218, 219, 233, 234, 235, 236, 237, 238, 239, 240, 256, 257, 258, 259, 260, 261, 262, 263, 264, 265, 289, 290, 291, 292, 293, 294, 295, 296, 297, 298, 299, 300, 301, 327, 328, 329, 330, 331, 332, 333, 334, 335, 336, 337, 338, 363, 364, 365, 366, 367, 368, 369, 370, 371, 372, 373, 374, 375, 376, 377, 400, 401, 402, 403, 404, 405, 406, 407, 408, 409, 410, 411, 412, 413, 440, 441, 442, 443, 444, 445, 446, 471, 472, 473, 474, 500, 501, 524.

Охотничьи ресурсы: лось, медведь, соболь, горностай, росомаха, заяц-беляк, белка, лисица, глухарь, тетерев, рябчик, белая куропатка.

Виды разрешённой охоты:

1) промысловая охота;

2) охота в целях регулирования численности охотничьих ресурсов;

3) охота в целях содержания и разведения охотничьих ресурсов в полувольных условиях или искусственно созданной среде обитания.

Максимальное количество охотничьих ресурсов приведено в таблице 8.1.

Предлагаемый срок действия охотхозяйственного соглашения - от 20 до 49 лет.

Няксимвольская зона создания охотничьих угодий расположена в левобережной водосборной области р. Няйс, рис. 8.7. На юге и на севере зона граничит с ТТП (родовыми угодьями). Описание границ представлено в таблице 8.2.

Площадь угодья – 497 029 га. Земли населенных пунктов Няксимволь и Нерохи исключены.

Угодье расположено на территории Няксимвольского лесничества Няксимвольского участкового лесничества, в пределах кварталов: 337, 380, 384, 386, 389, 391, 397, 404, 406, 408, 429, 429, 431, 432, 444, 446, 454, 454, 455, 455, 479, 483, 492, 493, 495, 500, 502, 506, 509, 509, 511, 515, 516, 524, 525, 525, 535, 535, 538, 543, 543, 543, 547, 548, 551, 556, 561, 564, 569, 571, 573, 576, 576, 581, 586, 598, 602, 604, 605, 610, 614, 614, 617, 617, 618, 622, 622, 624, 630, 630, 635, 637, 638, 638, 639, 640, 644, 647, 649, 652, 657, 657, 659, 662, 664, 665, 667, 669, 670, 673, 673, 673, 676, 677, 679, 682, 684, 685, 689, 690, 692, 692, 692, 692, 693, 693, 693, 695, 698, 698, 700, 702, 703, 703, 703, 704, 705, 705, 706, 706, 707, 708, 708, 708, 709, 710, 711, 711, 712, 713, 714, 718, 721, 722, 723, 723, 728, 729, 731, 733, 735, 735, 736, 736, 736, 737, 741, 742, 743, 743, 744, 745, 746, 747, 749, 750, 750, 751, 752, 752, 753, 754, 755, 756, 758, 759, 762, 764, 765, 767, 767, 767, 768, 769, 771, 773, 773, 773, 773, 774, 774, 774, 775, 775, 776, 776, 777, 777, 778, 778, 779, 780, 780, 780, 782, 783, 783, 784, 784, 784, 784, 786, 787, 787, 787, 790, 790, 792, 796, 797, 799, 799, 799, 800, 800, 801, 802, 803, 804, 804, 804, 805, 805, 806, 807, 808, 808, 809, 809, 809, 810, 810, 813, 814, 814, 814, 815, 815, 817, 817, 817, 817, 817, 819, 819, 821, 821, 823, 826, 827, 828, 828, 828, 828, 830, 831, 831, 831, 832, 832, 833, 833, 833, 834, 835, 836, 837, 838, 838, 838, 840, 842, 843, 845, 845, 846, 849, 850, 851, 853, 854, 854, 859, 860, 863, 864, 867, 869, 870, 871, 872, 873, 873, 873, 874, 874, 874, 875, 876, 877, 879, 884, 884, 885, 886, 887, 889, 891, 892, 894, 895, 899, 899, 899, 900, 904, 908, 910, 914, 917, 918, 919, 923, 924, 925, 925, 926, 930, 931, 931, 937, 938, 941, 942, 947, 947, 952, 956, 957, 965, 966, 970, 972, 975, 986, 988, 992, 997, 1002, 1008, 1009, 1017, 1017, 1017, 1020, 1028, 1030, 1030, 1031, 1037, 1038, 1039, 1043, 1055, 1059, 1060, 1071, 1084, 1101, 1104, 1110, 1112, 1116, 1119, 1126, 1130, 1133, 1136, 1143, 1143, 1144, 1150, 1150, 1151, 1162, 1166, 1166, 1173, 1176, 1197, 1206, 1222, 1234, 1245, 1245, 1250, 1263, 1270, 1374, 1384, 1407, 1441, 1443, 1539, 1559, 1652, 1678, 1707, 1880, 1881, 1968, 2245, а также в пределах кварталов Березовского лесничества Сосьвинского участкового лесничества: 489, 503, 682, 729, 735, 789, 794, 814, 819, 824, 824, 835, 866, 880, 898, 900, 906, 908, 918, 923, 927, 934, 935, 944, 946, 959, 962, 966, 967, 975, 982, 992, 1014, 1019, 1019, 1042, 1049, 1051, 1054, 1063, 1075, 1076, 1080, 1090, 1094, 1100, 1109, 1112, 1113, 1119, 1126, 1129, 1151, 1155, 1161, 1163, 1181, 1184, 1186, 1197, 1208, 1208, 1218, 1219, 1260, 1271, 1272, 1292, 1312, 1333, 1334, 1359, 1371, 1414, 1415, 1431, 1458, 1478, 1526, 1540, 1585, 1588, 1589, 1597, 1624, 1652,

1653, 1708, 1719, 1761, 1782, 1789, 1793, 1859, 1890, 1896, 1903, 1916, 1920, 1932, 1974, 2011, 2030, 2107, 2112, 2165, 2174, 2206, 2236, 2266, 2293, 2301, 2368, 2404, 2444, 2729, 2782, 2877.

Охотничьи ресурсы: лось, медведь, соболь, горностай, росомаха, заяц-беляк, белка, лисица, глухарь, тетерев, рябчик, белая куропатка.

Виды разрешённой охоты:

1) промысловая охота;

2) охота в целях регулирования численности охотничьих ресурсов;

3) охота в целях содержания и разведения охотничьих ресурсов в полувольных условиях или искусственно созданной среде обитания.

Максимальное количество охотничьих ресурсов приведено в таблице 8.1.

Предлагаемый срок действия охотхозяйственного соглашения - от 20 до 49 лет.

Лопсинская зона создания охотничьих угодий расположена в правобережной водосборной области р. Няйс, рис. 8.8. На юге зона граничит с ТТП (родовыми угодьями). Описание границ представлено в таблице 8.2. Земли населенного пункта Усть-Манья исключены.

Площадь угодья – 567 362 га.

Угодье расположено на территории Няксимвольского лесничества Няксимвольского участкового лесничества, в пределах кварталов: 1, 2, 3, 4, 5, 6, 7, 8, 9, 10, 11, 12, 13, 14, 15, 16, 17, 18, 19, 20, 21, 22, 23, 24, 25, 26, 27, 28, 29, 30, 31, 32, 33, 34, 35, 36, 37, 38, 39, 40, 41, 42, 43, 44, 45, 46, 47, 48, 49, 50, 51, 52, 53, 54, 55, 56, 57, 58, 59, 60, 61, 62, 63, 64, 65, 66, 67, 68, 69, 70, 71, 72, 73, 74, 75, 76, 77, 78, 79, 80, 81, 82, 83, 84, 85, 86, 87, 88, 89, 90, 91, 92, 93, 94, 95, 96, 97, 98, 99, 100, 101, 102, 103, 104, 105, 106, 107, 108, 109, 110, 111, 112, 113, 114, 115, 116, 117, 118, 119, 120, 121, 122, 123, 124, 125, 126, 127, 128, 129, 130, 131, 132, 133, 134, 135, 136, 137, 148, 149, 150, 151, 152, 153, 154, 155, 156, 157, 158, 159, 160, 161, 162, 163, 164, 165, 166, 167, 168, 169, 170, 171, 172, 173, 174, 175, 176, 177, 178, 179, 180, 181, 182, 183, 184, 185, 186, 187, 188, 189, 193, 194, 195, 196, 197, 198, 199, 200, 201, 202, 203, 204, 205, 206, 207, 208, 209, 210, 211, 212, 213, 214, 215, 216, 221, 222, 223, 224, 225, 226, 227, 228, 229, 230, 231, 232, 233, 234, 235, 236, 237, 238, 239, 240, 241, 242, 244, 246, 248, 249, 250, 251, 252, 253, 254, 264, 265, 266, 267, 268, 269, 270, 271, 272, 273, 274, 275, 276, 277, 278, 279, 280, 281, 282, 283, 284, 285, 286, 287, 288, 289, 290, 291, 292, 293, 294, 295, 309, 310, 311, 312, 313, 314, 315, 316, 317, 318, 319, 320, 321, 322, 325, 326, 327, 328, 329, 330, 331, 332, 333, 334, 335, 336, 337, 338, 339, 340, 341, 342, 343, 344, 345, 346, 347, 348, 349, 350, 351, 352, 353, 354, 355, 356, 379, 380, 381, 382, 383, 384, 385, 386, 387, 388, 389, 390, 391, 392, 393, 394, 395, 396, 397, 398, 399, 400, 401, 402, 403, 404, 405, 406, 433, 434, 435, 436, 437, 438, 439, 440, 441, 442, 443, 444, 445, 446, 447, 448, 449, 450, 451, 452, 453, 454, 455, 456, 483, 484, 485, 486, 487, 488, 489, 490, 491, 492, 493, 494, 495, 496, 497, 498, 499, 500, 501, 502, 503, 504, 505, 511, 512, 536, 537, 538, 539, 540, 541, 542, 543, 544, 545,

546, 547, 548, 549, 550, 551, 552, 553, 554, 555, 556, 557, 558, 559, 560, 562, 563, 583, 584, 585, 586, 587, 588, 589, 590, 591, 592, 593, 594, 595, 596, 597, 598, 599, 600, 601, 602, 603, 604, 605, 606, 620, 621, 622, 623, 624, 625, 626, 627, 628, 629, 630, 631, 632, 633, а также в пределах кварталов Березовского лесничества Сосьвинского участкового лесничества: 1886, 1887, 1975, 1976, 1977, 1978, 1979, 1981, 1983, 2066, 2067, 2068, 2069, 2070, 2071, 2072, 2073, 2074, 2075, 2076, 2077, 2163, 2164, 2165, 2166, 2167, 2168, 2169, 2170, 2171, 2172, 2251, 2252, 2253, 2254, 2255, 2256, 2257, 2258, 2259, 2260, 2261, 2337, 2338, 2339, 2340, 2341, 2342, 2343, 2344, 2345, 2346, 2411, 2412, 2413, 2414, 2415, 2416, 2417, 2418, 2419, 2420, 2421.

Охотничьи ресурсы: лось, медведь, соболь, горностай, росомаха, заяц-беляк, белка, лисица, глухарь, тетерев, рябчик, белая куропатка.

Виды разрешённой охоты:

1) промысловая охота;

2) охота в целях регулирования численности охотничьих ресурсов;

3) охота в целях содержания и разведения охотничьих ресурсов в полувольных условиях или искусственно созданной среде обитания.

Максимальное количество охотничьих ресурсов приведено в таблице 8.1.

Предлагаемый срок действия охотхозяйственного соглашения - от 20 до 49 лет.

Леплинская зона создания охотничьих угодий расположена в правобережной водосборной области р. Няйс, рис. 8.9. На севере зона граничит с ТТП (родовыми угодьями). Описание границ представлено в таблице 8.2.

Площадь угодья – 115 818 га.

Угодье расположено на территории Няксимвольского лесничества Няксимвольского участкового лесничества, в пределах кварталов: 12, 13, 14, 15, 16, 17, 18, 19, 20, 21, 22, 23, 24, 25, 26, 27, 35, 36, 37, 38, 39, 40, 41, 42, 43, 44, 45, 46, 47, 48, 49, 50, 51, 52, 53, 54, 55, 56, 57, 58, 59, 60, 69, 70, 71, 72, 73, 74, 75, 76, 77, 78, 79, 80, 81, 82, 83, 84, 85, 97, 98, 99, 100, 101, 102, 103, 104, 105, 106, 107, 108, 109, 110, 111, 112, 113, 114, 115, 116, 127, 128, 129, 130, 131, 132, 133, 134, 135, 136, 137, 138, 139, 140, 141, 149, 150, 422, 423, 424, 425, 426, 427, 428, 429, 430, 431, 432, 433, 434, 435, 436, 437, 438, 463, 464, 465, 466, 467, 468, 469, 470, 471, 472, 473, 474, 475, 476, 477, 478, 479, 480, 499, 500, 501, 502, 503, 504, 505, 506, 507, 508, 509, 510, 511, 512, 513, 514, 515, 516, 521, 522, 523, 524, 525, 526, 527, 528, 529.

Охотничьи ресурсы: лось, медведь, соболь, горностай, росомаха, заяц-беляк, белка, лисица, глухарь, тетерев, рябчик, белая куропатка.

Виды разрешённой охоты:

1) промысловая охота;

2) охота в целях регулирования численности охотничьих ресурсов;

3) охота в целях содержания и разведения охотничьих ресурсов в полувольных условиях или искусственно созданной среде обитания.

Максимальное количество охотничьих ресурсов приведено в таблице 8.1.

Предлагаемый срок действия охотхозяйственного соглашения - от 20 до 49 лет.

Октябрьский район. На территории района планируется образование одной зоны охотничьих угодий.

Хуготская зона расположена в центре Октябрьского района, на севере и востоке граничит с территориями традиционного природопользования № О-10, О-11, О-13, О-33, О-47, О-48, в 20 км западнее находится ближайший населеный пункт г. Нягань (рис. 8.15). Описание границ представлено в таблице 8.2.

Площадь угодья - 93 683 га.

Угодье расположено на территории Няганьского лесничества Ендырского участкового лесничества, в пределах кварталов: 25, 26, 27, 28, 29, 41, 42, 43, 48, 49, 53, 54, 55, 58, 59, 60, 61, 62, 63, 64, 68, 69, 73, 74, 75, 76, 77, 78, 79, 90, 91, 92, 93, 94, 95, 106, 107, 108, 142, 144.

Охотничьи ресурсы: лось, медведь, соболь, горностай, росомаха, заяц-беляк, белка, лисица, глухарь, тетерев, рябчик, белая куропатка.

Виды разрешённой охоты:

1) промысловая охота;

2) охота в целях регулирования численности охотничьих ресурсов;

3) охота в целях содержания и разведения охотничьих ресурсов в полувольных условиях или искусственно созданной среде обитания.

Максимальное количество охотничьих ресурсов приведено в таблице 8.1.

Предлагаемый срок действия охотхозяйственного соглашения - от 20 до 49 лет.

Советский район. На территории района планируется образование 4 зон охотничьих угодий.

Эсская зона расположена севернее г. Югорска, в бассейне реки Эсс, на востоке граничит с закрепленными охотничьими угодьями и охранной зоной заповедника «Малая Сосьва» (рис. 8.10). Описание границ представлено в таблице 8.2.

Площадь угодья - 109 520 га.

Угодье расположено на территории Советского лесничества (Эсское и Таёжное участковые лесничества) и Пионерского лесничества, в пределах кварталов:

- Пионерское лесничество Пионерского участкового лесничества – кварталы 1-8;
- Советское лесничество Таёжного участкового лесничества – кварталы 103, 104, 105, 106, 107, 114, 115, 116, 117, 118, 125, 126, 127, 128, 129;

- Советское лесничество Эсское участковое лесничество - квартала 1, 2, 3, 4, 5, 6, 7, 8, 9, 10, 11, 12, 13, 14, 15, 16, 17, 18, 19, 20, 21, 22, 23, 24, 25, 26, 27, 28, 29, 30, 31, 32, 33, 34, 35, 36, 37, 38, 39, 40, 41, 42, 43, 44, 45, 46, 52, 53, 54, 55, 60, 61, 62, 67, 68, 73, 81, 82, 83, 84, 656, 657, 658, 659, 787, 788, 789, 790, 791, 792, 795, 796, 797, 798, 799, 800.

Охотничьи ресурсы: лось, медведь, соболь, горностай, росомаха, заяц-беляк, белка, лисица, глухарь, тетерев, рябчик, белая куропатка.

Виды разрешённой охоты:

1) промысловая охота;

2) охота в целях регулирования численности охотничьих ресурсов;

3) охота в целях содержания и разведения охотничьих ресурсов в полувольных условиях или искусственно созданной среде обитания.

Максимальное количество охотничьих ресурсов приведено в таблице 8.1.

Предлагаемый срок действия охотхозяйственного соглашения - от 20 до 49 лет.

Зеленоборская зона расположена между поселками Зеленоборск и Коммунистический. На западе примыкает к «Верхне-Кондинскому» государственному заказнику (рис. 8.11). Описание границ представлено в таблице 8.2.

Площадь угодья – 85 819 га.

Угодье расположено на территории Советского лесничества, Зеленоборского и Самзасского участковых лесничеств, в пределах кварталов:

- Зеленоборское участковое лесничество: 110, 111, 112, 125, 126, 127, 128, 129, 130, 131, 132, 141, 142, 143, 144, 145, 146, 182, 183, 184, 185, 186, 187, 188, 189, 199, 200, 201, 202, 203, 204, 205, 206, 207, 208, 217, 218, 219, 220, 221, 222, 223, 224, 225, 226, 227, 228, 230, 231;
- Самзасское участковое лесничество: 6, 7, 8, 9, 10, 11, 12, 13, 14, 15, 16, 28, 29, 30, 31, 32, 33, 34, 35, 36, 37, 47, 48, 49, 50, 51, 52, 53, 64, 65, 66, 67, 68, 69, 70, 71, 82, 83, 84, 85, 86, 87, 88, 104, 105, 106, 107, 108, 109, 110, 123, 124, 125, 126, 131, 132.

Охотничьи ресурсы: лось, медведь, соболь, горностай, росомаха, заяц-беляк, белка, лисица, глухарь, тетерев, рябчик, белая куропатка.

Виды разрешённой охоты:

1) промысловая охота;

2) охота в целях регулирования численности охотничьих ресурсов;

3) охота в целях содержания и разведения охотничьих ресурсов в полувольных условиях или искусственно созданной среде обитания.

Максимальное количество охотничьих ресурсов приведено в таблице 8.1.

Предлагаемый срок действия охотхозяйственного соглашения - от 20 до 49 лет.

Умытьинская зона на западе примыкает к «Верхне-Кондинскому» государственному заказнику и природному парку «Кондинские озера» (рис. 8.12). Описание границ представлено в таблице 8.2.

Площадь зоны - 120 624 га.

Зона расположена на территории Советского лесничества, Картопского, Зеленоборского, Эсского и Арантурского участковых лесничеств в пределах лесных кварталов:

- Арантурское участковое лесничество: 8, 22, 23, 24, 25, 26, 27, 52, 53, 54, 55, 74, 75, 76, 77, 90, 91, 92, 93, 94, 95, 96, 97, 113, 114, 115, 116, 117, 118, 119, 135, 136, 137, 138, 139, 140, 141, 142, 159, 160, 161, 162, 163, 164, 165, 166, 176, 177, 178, 179, 180, 181, 182, 183, 184, 185, 186, 187, 195, 196, 197, 198, 199, 200, 201, 202, 203, 204, 205, 212, 213, 214, 215, 216, 217, 220, 222, 223;
- Картопское участковое лесничество: 17, 29, 30, 31, 32, 43, 44, 45, 46, 47, 48, 75, 76, 77, 78, 79, 80, 81, 111, 112, 113, 114, 115, 116, 143, 144, 145, 178, 179, 206, 207, 226, 227;
- Зеленоборское участковое лесничество: 158, 159, 160, 161, 162, 163, 164, 172, 173, 174, 175, 176, 177, 178, 179, 180, 181, 190, 191, 192, 193, 194, 195, 196, 197, 198, 209, 210, 211, 212, 213, 214, 215, 216;
- Эсское участковое лесничество: 142, 176, 177, 202, 203, 204, 205, 220, 221, 222, 223, 224, 225, 239, 240, 241.

Охотничьи ресурсы: лось, медведь, соболь, горностай, росомаха, заяц-беляк, белка, лисица, глухарь, тетерев, рябчик, белая куропатка.

Виды разрешённой охоты:

1) промысловая охота;

2) охота в целях регулирования численности охотничьих ресурсов;

3) охота в целях содержания и разведения охотничьих ресурсов в полувольных условиях или искусственно созданной среде обитания.

Максимальное количество охотничьих ресурсов приведено в таблице 8.1.

Предлагаемый срок действия охотхозяйственного соглашения - от 20 до 49 лет.

Ворьинская зона на востоке примыкает к «Верхне-Кондинскому» государственному заказнику, на западе проходит по границе округа, а на юге - по границе района (рис. 8.13). Описание границ представлено в таблице 8.2.

Площадь угодья - 88 414 га.

Зона расположена на территории Пионерского лесничества, Пионерского участкового лесничества, в пределах кварталов: 12, 22, 23, 128, 129, 130, 131, 132, 133, 134, 135, 136, 137, 138, 139, 140, 141, 142, 143, 144, 145, 146, 147, 148, 149, 150, 151, 152, 153, 154, 155, 159, 160, 161, 162, 163, 164, 165, 166, 167, 168, 169, 170, 171, 172, 176, 177, 178, 179, 180, 181, 182,

183, 184, 185, 186, 187, 188, 189, 190, 191, 192, 193, 194, 195, 196, 197, 198, 199, 200, 201, 202, 203, 204, 205, 206, 207, 208, 209, 210.

Охотничьи ресурсы: лось, медведь, соболь, горностай, росомаха, заяц-беляк, белка, лисица, глухарь, тетерев, рябчик, белая куропатка.

Виды разрешённой охоты:

1) промысловая охота;

2) охота в целях регулирования численности охотничьих ресурсов;

3) охота в целях содержания и разведения охотничьих ресурсов в полувольных условиях или искусственно созданной среде обитания.

Максимальное количество охотничьих ресурсов приведено в таблице 8.1.

Предлагаемый срок действия охотхозяйственного соглашения - от 20 до 49 лет.

Кондинский район. Планируется создание 1 зоны.

Малотетеревская зона расположена в центральной части района, к востоку от г. Ура и к северу от д. Половинка (рис. 8.14). Описание границ представлено в таблице 8.2.

Площадь угодья – 78 774 га.

Зона расположена на территории Урайского лесничества, Верхне-Кондинского и Учинского участковых лесничеств, в пределах кварталов:

- Верхне-Кондинское участковое лесничество – кварталы: 222, 223, 224, 225, 226, 227, 233, 234, 235, 242, 243, 244, 249, 255, 261, 267, 268, 274, 275
- Учинскоеучастковое лесничество – кварталы: 5, 6, 7, 8, 9, 10, 11, 12, 13, 14, 15, 17, 18, 19, 20, 21, 22, 23, 24, 27, 28, 29, 30, 31, 32, 33, 34, 36, 37, 38, 39, 40, 41, 42, 43, 48, 49, 50, 51, 52, 56, 57, 58, 59, 60, 63, 65, 66, 72, 73, 74, 75.

Охотничьи ресурсы: лось, медведь, соболь, горностай, росомаха, заяц-беляк, белка, лисица, глухарь, тетерев, рябчик, белая куропатка.

Виды разрешённой охоты:

1) промысловая охота;

2) охота в целях регулирования численности охотничьих ресурсов;

3) охота в целях содержания и разведения охотничьих ресурсов в полувольных условиях или искусственно созданной среде обитания.

Максимальное количество охотничьих ресурсов приведено в таблице 8.1.

Предлагаемый срок действия охотхозяйственного соглашения - от 20 до 49 лет.

Нижневартовский район. Планируется создание двух зон.

Кульеганская зона располагается на левобережьей части Нижневартовского района, в бассейне рек Кульеган, Большой Покур.

Ближайший населеный пункт село Покур находится в зоне ообразования охотничьих угодий (рис. 8.17). Описание границ представлено в таблице 8.2.

Площадь угодья - 988 787 га, за исключением земель населенных пунктов.

Угодье расположено на землях водного фонда, землях запаса и зиемлях лесного фонда Мегионского лесничества, Сарт-Ёганского, Куль-Ёганского и Мегионского участковых лесничеств, в пределах кварталов:

Куль-Ёганское участковое лесничество – кварталы: 1, 2, 3, 4, 5, 6, 7, 8, 9, 10, 11, 12, 13, 14, 15, 16, 17, 18, 19, 20, 21, 22, 23, 24, 25, 26, 27, 28, 29, 30, 31, 32, 33, 34, 35, 36, 37, 38, 39, 40, 41, 42, 43, 44, 45, 46, 47, 48, 49, 50, 51, 52, 53, 54, 55, 56, 57, 58, 59, 60, 61, 62, 63, 64, 65, 66, 67, 68, 69, 70, 71, 72, 73, 74, 75, 76, 77, 78, 79, 80, 81, 82, 83, 84, 85, 86, 87, 88, 89, 90, 91, 92, 93, 94, 95, 96, 97, 98, 99, 100, 101, 102, 103, 104, 105, 106, 107, 108, 109, 110, 111, 112, 113, 114, 115, 116, 117, 118, 119, 120, 121, 122, 123, 124, 125, 126, 127, 128, 129, 130, 131, 132, 133, 134, 135, 136, 137, 138, 139, 140, 141, 142, 143, 144, 145, 146, 147, 148, 149, 150, 151, 152, 153, 154, 155, 156, 157, 158, 159, 160, 161, 162, 163, 164, 165, 166, 167, 168, 169, 170, 171, 172, 173, 174, 175, 176, 177, 178, 179, 180, 181, 182, 183, 184, 185, 186, 187, 188, 189, 190, 192, 193, 194, 195, 196, 197, 198, 199, 200, 201, 202, 203, 204, 205, 206, 207, 208, 209, 210, 211, 212, 213, 214, 215, 216, 217, 218, 219, 220, 221, 222, 223, 224, 225, 226, 227, 228, 229, 233, 234, 235, 236, 237, 238, 239, 240, 241, 242, 243, 244, 245, 246, 247, 248, 249, 250, 251, 252, 253, 254, 255, 256, 257, 258, 259, 260, 261, 266, 267, 268, 269, 270, 271, 272, 273, 274, 275, 276, 277, 278, 279, 280, 281, 282, 283, 284, 285, 286, 287, 288, 289, 290, 291, 292, 293, 297, 298, 299, 300, 301, 302, 303, 304, 305, 306, 307, 308, 309, 310, 311, 312, 313, 314, 315, 316, 317, 318, 319, 320, 321, 322, 323, 324, 329, 330, 331, 332, 333, 334, 335, 336, 337, 338, 339, 340, 341, 343, 344, 345, 346, 347, 348, 349, 350, 351, 352, 353, 354, 355, 356, 357, 360, 361, 362, 363, 364, 365, 366, 367, 368, 375, 376, 377, 378, 379, 380, 381, 382, 383, 384, 385, 386, 387, 388, 389, 390, 391, 392, 393, 394, 395, 405, 406, 407, 408, 409, 410, 411, 412, 413, 414, 415, 416, 417, 418, 419, 420, 421, 422, 423, 424, 425, 435, 436, 437, 438, 439, 440, 441, 442, 443, 444, 445, 446, 447, 448, 449, 450, 451, 452, 453, 464, 465, 466, 467, 468, 469, 470, 471, 472, 473, 474, 475, 476, 477, 478, 479, 492, 493, 494, 495, 496, 497, 498, 499, 500, 501, 502, 503, 504, 505, 506, 507, 508, 509, 510, 511, 523, 524, 525, 526, 527, 528, 529, 530, 531, 532, 533, 534, 535, 536, 537, 538, 539, 540, 541, 542, 543, 544, 545, 546, 555, 556, 557, 558, 559, 560, 561, 562, 563, 564, 565, 566, 567, 568, 569, 570, 571, 572, 573, 574, 575, 576, 577, 578, 579, 580, 581, 582, 583, 584, 595, 596, 597, 598, 599, 600, 601, 602, 603, 604, 605, 606, 607, 608, 609, 610, 611, 612, 613, 614, 615, 616, 617, 618, 619, 620, 621, 622, 623, 632, 633, 634, 635, 636, 637, 638, 639, 640, 641, 642, 643, 644, 645, 646, 647, 648, 649, 650, 651, 652, 653, 654, 655, 656, 657, 658, 659, 660, 661, 662, 670, 671, 672, 673, 674, 675, 676, 677, 678, 679,

680, 681, 682, 683, 684, 685, 686, 687, 688, 689, 690, 691, 692, 693, 694, 695, 696, 697, 698, 699, 700, 701, 705, 706, 707, 708, 709, 710, 711, 712, 713, 714, 715, 716, 717, 718, 719, 720, 721, 722, 723, 724, 725, 726, 727, 728, 729, 730, 731, 732, 733, 734, 735, 736, 737, 738, 739, 740, 741, 742, 743, 744, 745, 746, 747, 748, 749, 750, 751, 752, 753, 754, 755, 756, 757, 758, 759, 760, 761, 762, 763, 764, 765, 766, 767, 768, 769, 770, 771, 772, 773, 774, 775, 776, 777, 778, 779, 780, 781, 782, 783, 784, 785, 786, 787, 788, 789, 790, 791, 792, 793, 794, 795, 796, 797, 798, 799, 800, 801, 802, 803, 804, 805, 806, 807, 808, 809, 810, 811, 812, 813, 814, 815, 816, 817, 818, 819, 820, 821, 822, 823, 824, 825, 826, 827, 828, 829, 830, 831, 832, 833, 834, 835, 836, 837, 838, 839, 840, 841, 842, 843, 844, 845, 846, 847, 848, 849, 850, 851, 852, 853, 854, 855, 856, 857, 858, 859, 860, 861, 862, 863, 864, 865, 866, 867, 868, 869, 870, 871, 872, 873, 874, 875, 876, 877, 878, 879, 880, 881, 882, 883, 884, 885, 886, 887, 888, 889, 890, 891, 892, 893, 894, 895, 896, 897, 898, 899, 900, 901, 902, 903, 904, 905, 906, 907, 908, 909, 910, 911, 912, 913, 914, 915, 916, 917, 918, 919, 920, 921, 922, 923, 924, 925, 926, 927, 928, 929, 930, 931, 932, 933, 934, 935, 936, 937, 938, 939, 940, 941, 942, 943, 944, 945, 946, 947, 948, 949, 950, 951, 952, 953, 954, 955, 956, 957, 958, 959, 960, 961, 962, 963, 964, 965, 966, 967, 968, 969, 970, 971, 972, 973, 974, 975, 976, 977, 978, 979, 980, 981, 982, 983, 984, 985, 986, 987, 988, 989, 990, 991, 992, 993, 994, 995, 996, 997, 998, 999, 1000, 1001, 1002, 1003, 1004, 1005, 1006, 1007, 1008, 1009, 1010, 1011, 1012, 1013, 1014, 1015, 1016, 1017, 1018, 1019, 1020, 1021, 1022, 1023

- Октябрьское участковое лесничество – кварталы: 403, 404, 405, 406, 408, 409, 410
- Сарт-Ёганское участковое лесничество – кварталы: 1, 2, 98, 99, 100, 101, 102, 114, 115, 116, 117, 118, 119, 120, 121, 122, 123, 124, 125, 126, 127, 128, 129, 130, 131, 132, 133, 134, 135, 136, 137, 138, 139, 140, 141, 142, 143, 144, 145, 146, 147, 148, 149, 150, 151, 152, 153, 154, 155, 156, 157, 158, 159, 160, 161, 162, 163, 164, 165, 166, 167, 168, 169, 170, 171, 172, 173, 174, 175, 176, 177, 178, 179, 180, 181, 182, 183, 184, 185, 186, 187, 188, 189, 190, 191, 192, 193, 194, 195, 196, 197, 198.

Охотничьи ресурсы: лось, медведь, соболь, горностай, росомаха, заяц-беляк, белка, лисица, глухарь, тетерев, рябчик, белая куропатка.

Виды разрешённой охоты:

1) промысловая охота;

2) охота в целях регулирования численности охотничьих ресурсов;

3) охота в целях содержания и разведения охотничьих ресурсов в полувольных условиях или искусственно созданной среде обитания.

Максимальное количество охотничьих ресурсов приведено в таблице 8.1.

Предлагаемый срок действия охотхозяйственного соглашения - от 20 до 49 лет.

Кыртыпьяхская зона располагается на правобережьей части Нижневартовского района, в бассейне рек Кыртыпьях, Аган и Урьевский Еган. В зону не включена территория традиционного природопользования № НВ-А6. Ближайшие населенные пункты г. Покачи, п.Высокий находятся в непосредственной близости от территории зоны (рис. 8.16). Описание границ представлено в таблице 8.2.

Площадь угодья - 268 716 га, за исключением земель населенных пунктов.

Угодье расположено на территории Мегионского лесничества (Октябрьское, Лангепасское, Покачевское участковые лесничества), Нижневартовского лесничества (Нижневартовского участкового лесничества) и Аганского лесничества (Новоаганского участкового лесничества) в пределах кварталов:

- Мегионское лесничество Лангепасское участковое лесничество – кварталы: 1, 2, 3, 4, 5, 7, 10, 15, 16, 17, 18, 19, 35, 36, 59, 60, 61, 62, 63, 82, 83, 84, 85, 86, 105, 106, 107, 108, 109, 120, 121, 131, 132, 144, 145, 158, 159, 171, 182, 183, 184, 188, 189, 190, 196, 197;
- Мегионское лесничество Октябрьское участковое лесничество – кварталы: 1, 2, 4, 17, 18, 19, 33, 43, 44, 45, 46, 47, 48, 49, 50, 52, 53, 79, 80, 81, 82, 91, 92, 93, 94, 95, 96, 97, 98, 99, 128, 129, 130, 131, 138, 139, 140, 141, 142, 143, 144, 145, 146, 171, 172, 173, 177, 178, 179, 180, 181, 183, 184, 185, 186, 187, 188, 189, 190, 191, 192, 217, 218, 219, 225, 226, 227, 228, 229, 230, 231, 232, 233, 234, 235, 236, 237, 238, 243, 245, 246, 247, 248, 256, 257, 258, 259, 260, 261, 262, 263, 264, 265, 266, 267, 268, 269, 271, 272, 276, 277, 278, 282, 283, 284, 285, 286, 287, 288, 289, 290, 291, 292, 293, 294, 295, 296, 297, 298, 299, 300, 301, 306, 307, 308, 311, 312, 313, 314, 315, 316, 317, 318, 319, 320, 321, 322, 324, 325, 326, 327, 328, 329, 330, 331, 332, 335, 336, 337, 338, 339, 340, 341, 342, 343, 344, 345, 346, 350, 351, 352, 353, 354, 355, 356, 357, 358, 359, 360, 361, 362, 363, 364, 365, 366, 367, 368, 369, 370, 371, 372, 373, 374, 375, 376, 377, 378, 379, 380, 381, 382, 385, 386, 387, 388, 389, 390, 391, 392, 393, 394, 396, 397, 400, 402, 407, 411, 413, 415, 416, 417, 418, 419, 420;
- Мегионское лесничество Покачевское участковое лесничество – кварталы: 211, 212, 213, 214, 218, 219, 220, 247, 248, 249, 250, 251, 252, 253, 254, 265, 266, 267, 268, 269;
- Нижневартовское лесничество Нижневартовское участковое лесничество – кварталы: 113, 116, 117, 146, 147, 148, 149, 150, 151, 152, 184, 185, 186, 187, 220, 221;
- Аганское лесничество Новоаганское участковое лесничество – кварталы: 301, 320, 321, 322, 327, 328, 329, 330.

Охотничьи ресурсы: лось, медведь, соболь, горностай, росомаха, заяц-беляк, белка, лисица, глухарь, тетерев, рябчик, белая куропатка.

Виды разрешённой охоты:

1) промысловая охота;

2) охота в целях регулирования численности охотничьих ресурсов;

3) охота в целях содержания и разведения охотничьих ресурсов в полувольных условиях или искусственно созданной среде обитания.

Максимальное количество охотничьих ресурсов приведено в таблице 8.1.

Предлагаемый срок действия охотхозяйственного соглашения - от 20 до 49 лет.

Таблица. 8.1.

Максимальная численность охотничьих ресурсов в проектируемых зонах охотничьих угодий

Зона	Площадь угодий, га	Лось	Медведь бурый	Волк	Лисица
Тапрыеганская	97652	1775	195	5	98
Малотетеревская	87774	1596	176	4	88
Кульеганская	988787	17978	1978	49	989
Кыртыпьяхская	268716	4886	537	13	269
Хуготская	93683	1703	187	5	94
Ворьинская	88414	1608	177	4	88
Умытьинская	120624	2193	241	6	121
Зеленоборская	85819	1566	172	4	86
Эсская	109520	1991	219	5	110
Харъеганская	172630	3139	345	9	173
Анеевская	101602	1847	203	5	102
Сосьвинская	492825	8960	986	25	493
Няксимвольская	497029	9037	994	25	497
Лопсинская	567362	10316	1135	28	567
Висимская	290390	5280	581	15	290
Леплинская	115818	2106	232	6	116
Хуранская	368233	6695	736	18	368

Таким образом, в целом по Ханты-Мансийскому автономному округу - Югре общая площадь создания новых охотничьих угодий будет составлять 4547194 га.

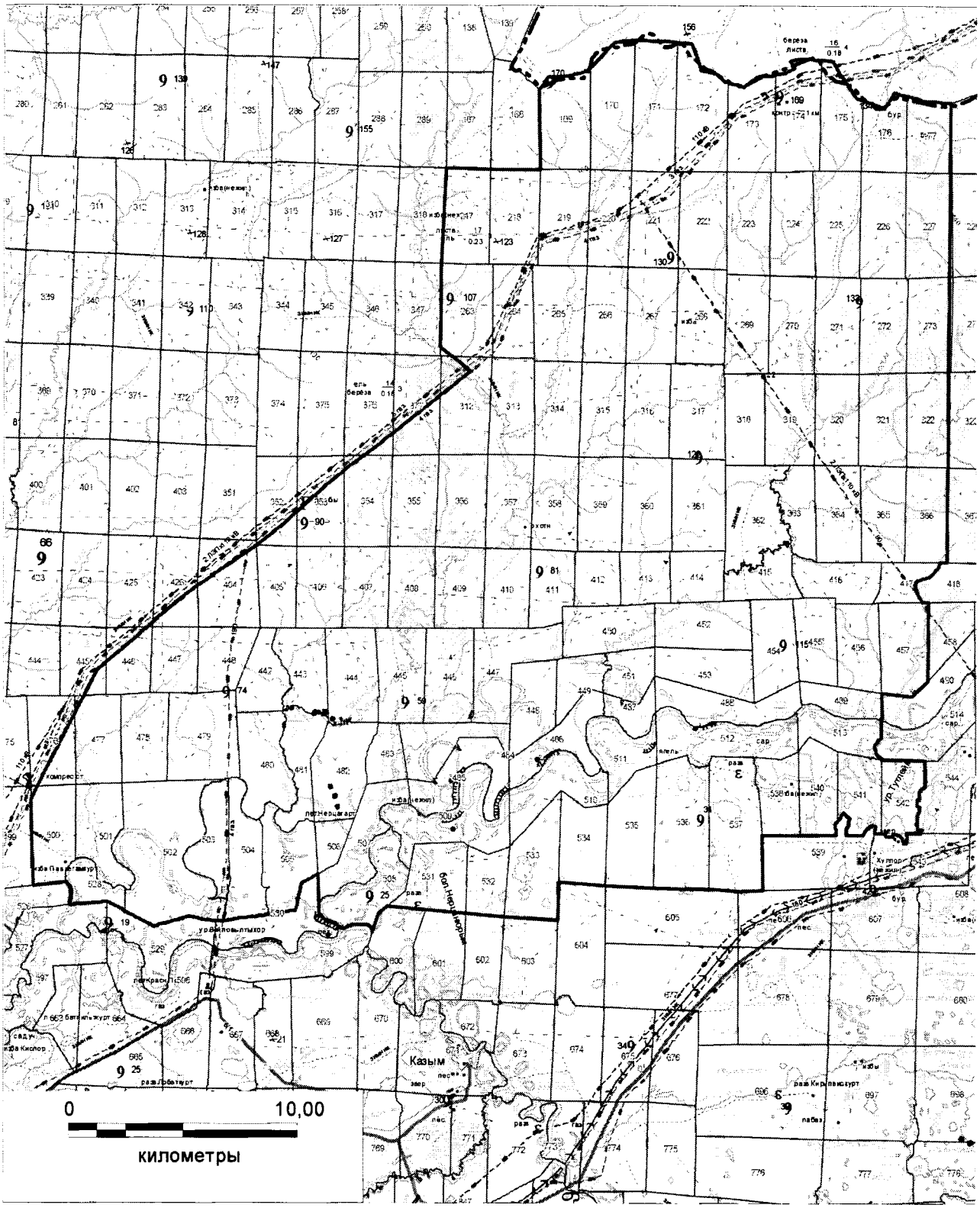

Рис.8.1. Карта-схема Тапрыеганской перспективной зоны (с границами лесных кварталов)

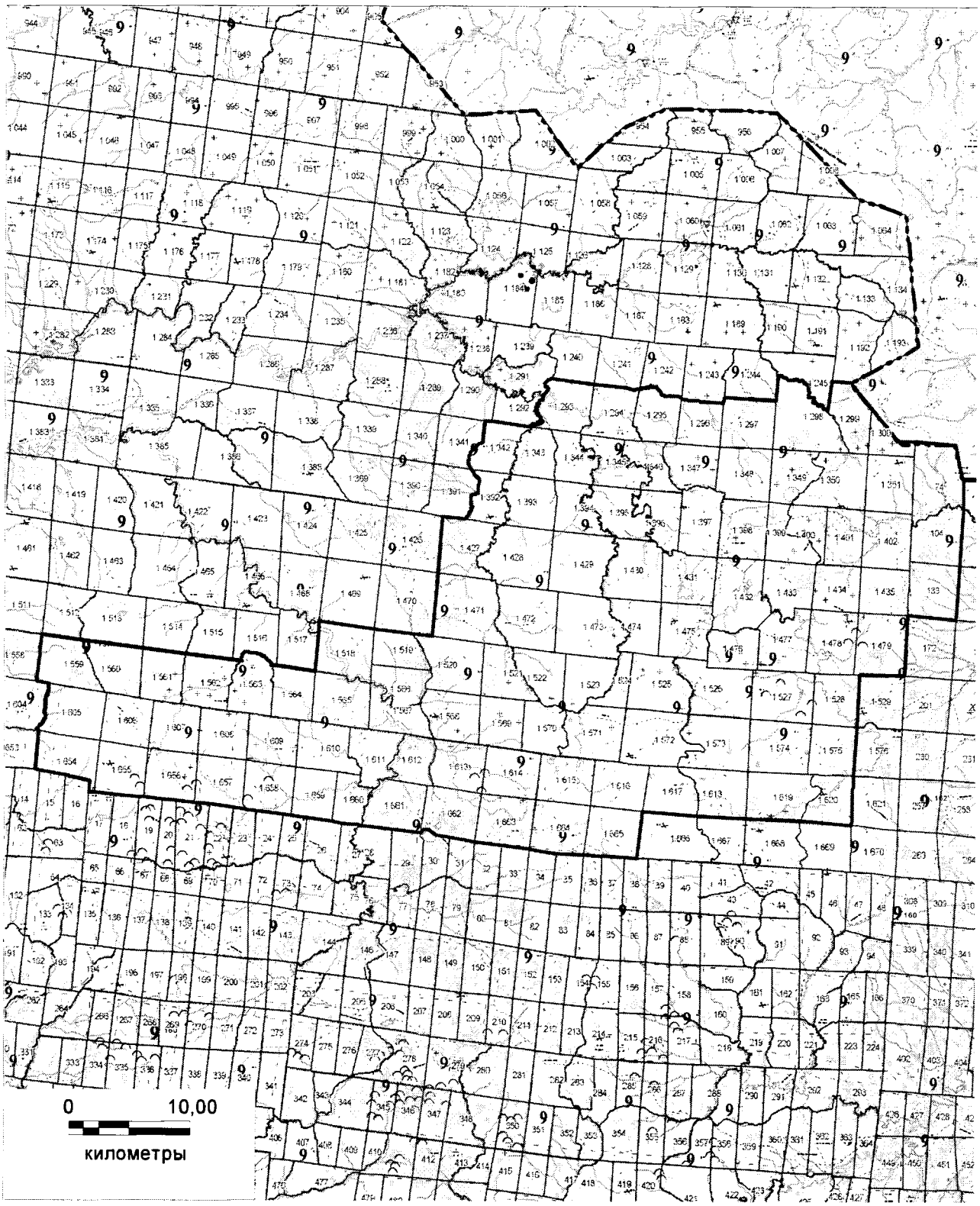

Рис.8.2. Карта-схема Харъеганской перспективной зоны (с границами лесных кварталов)

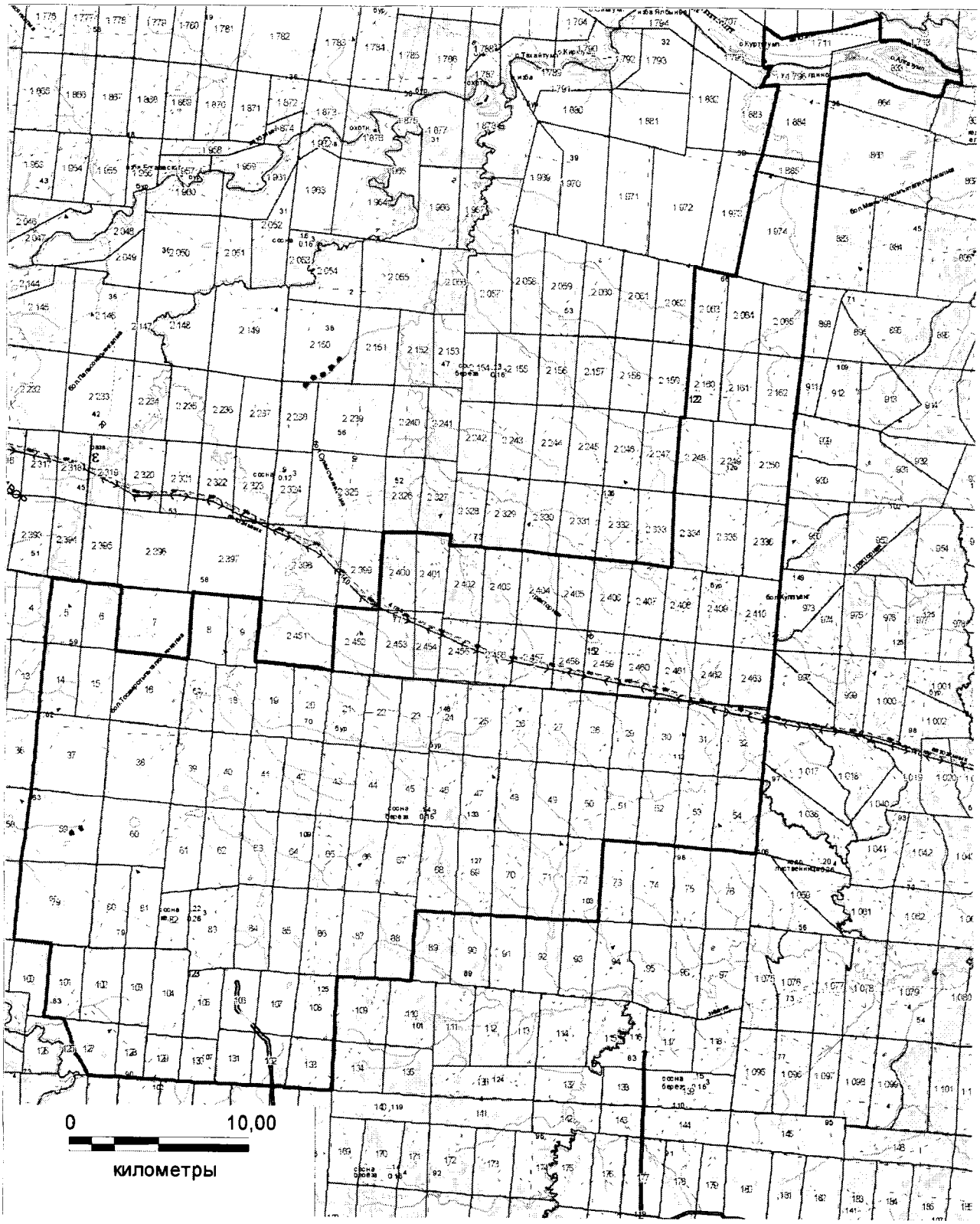

Рис.8.3. Карта-схема Анеевской перспективной зоны (с границами лесных кварталов)

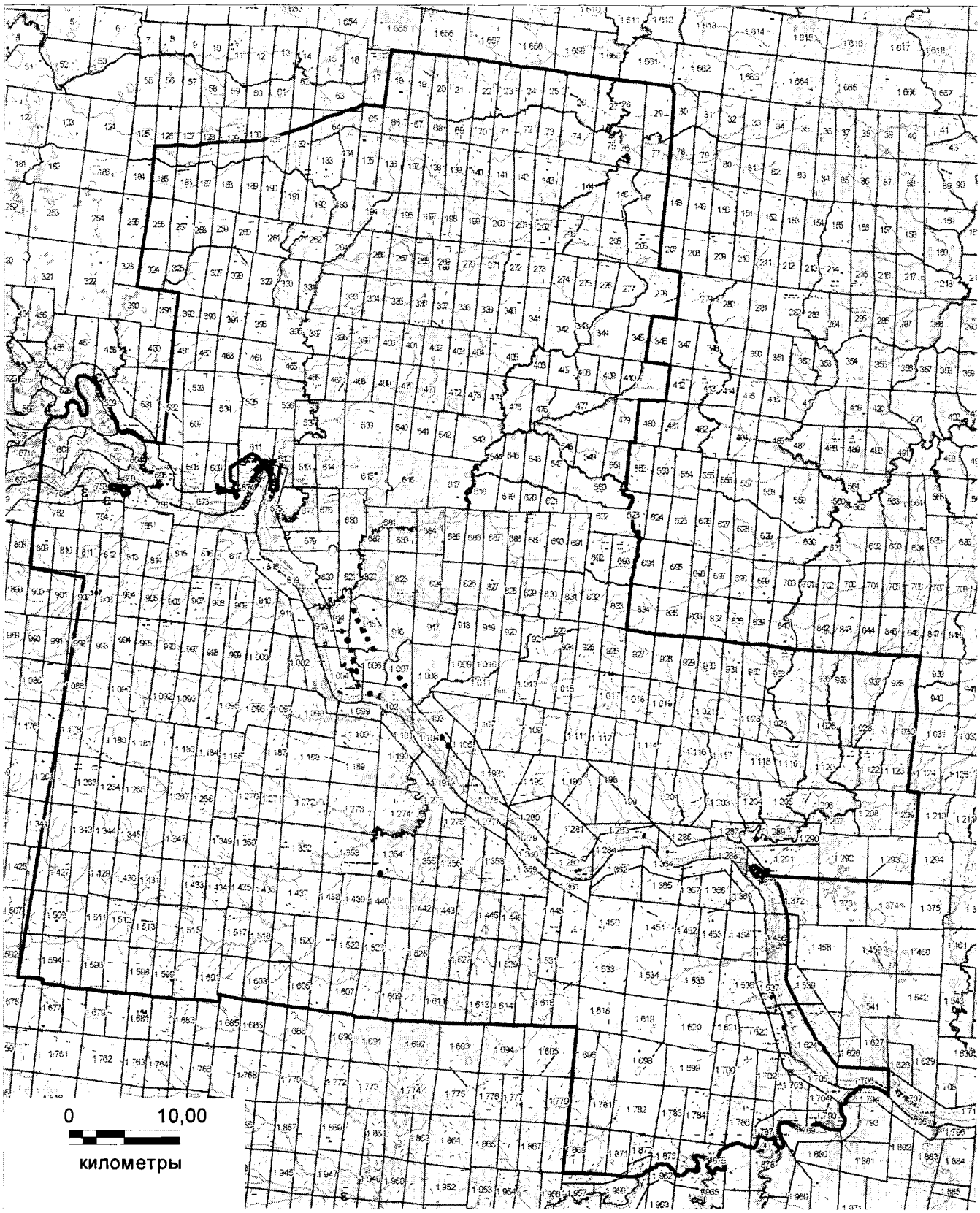

Рис.8.4. Карта-схема Сосьвинской перспективной зоны (с границами лесных кварталов)

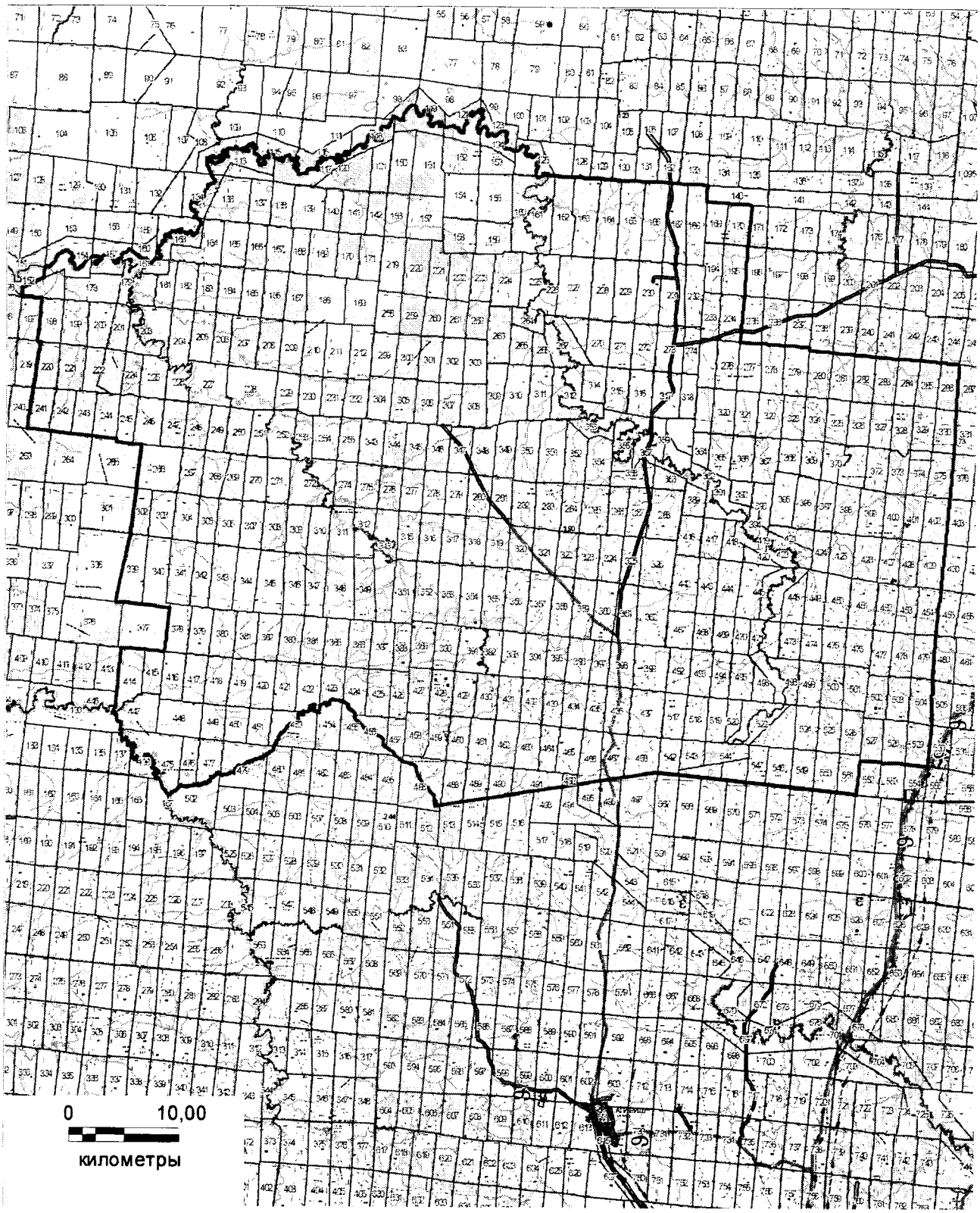

Рис.8.5. Карта-схема Хуранской перспективной зоны (с границами лесных кварталов)

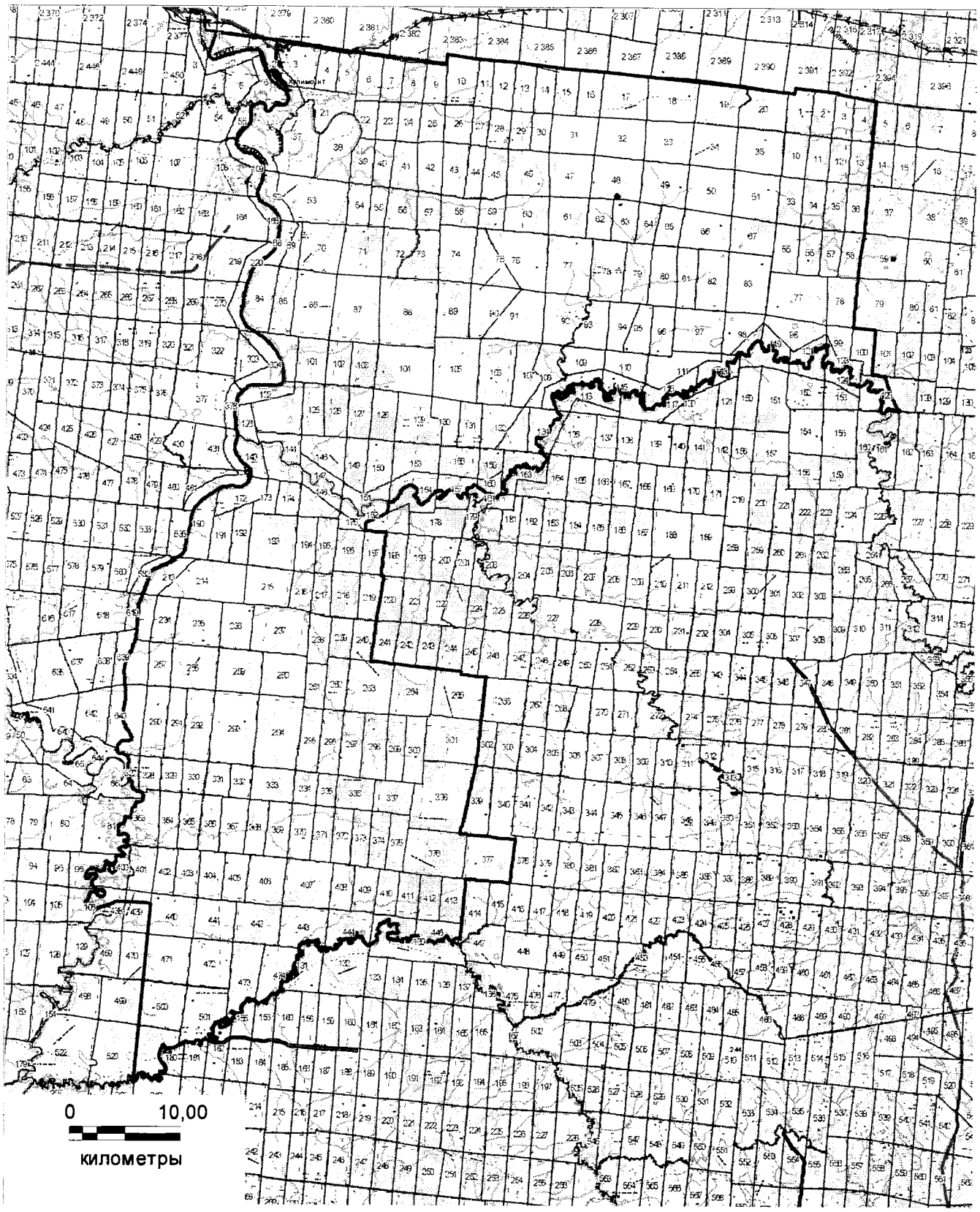

Рис.8.6. Карта-схема Висимской перспективной зоны (с границами лесных кварталов)

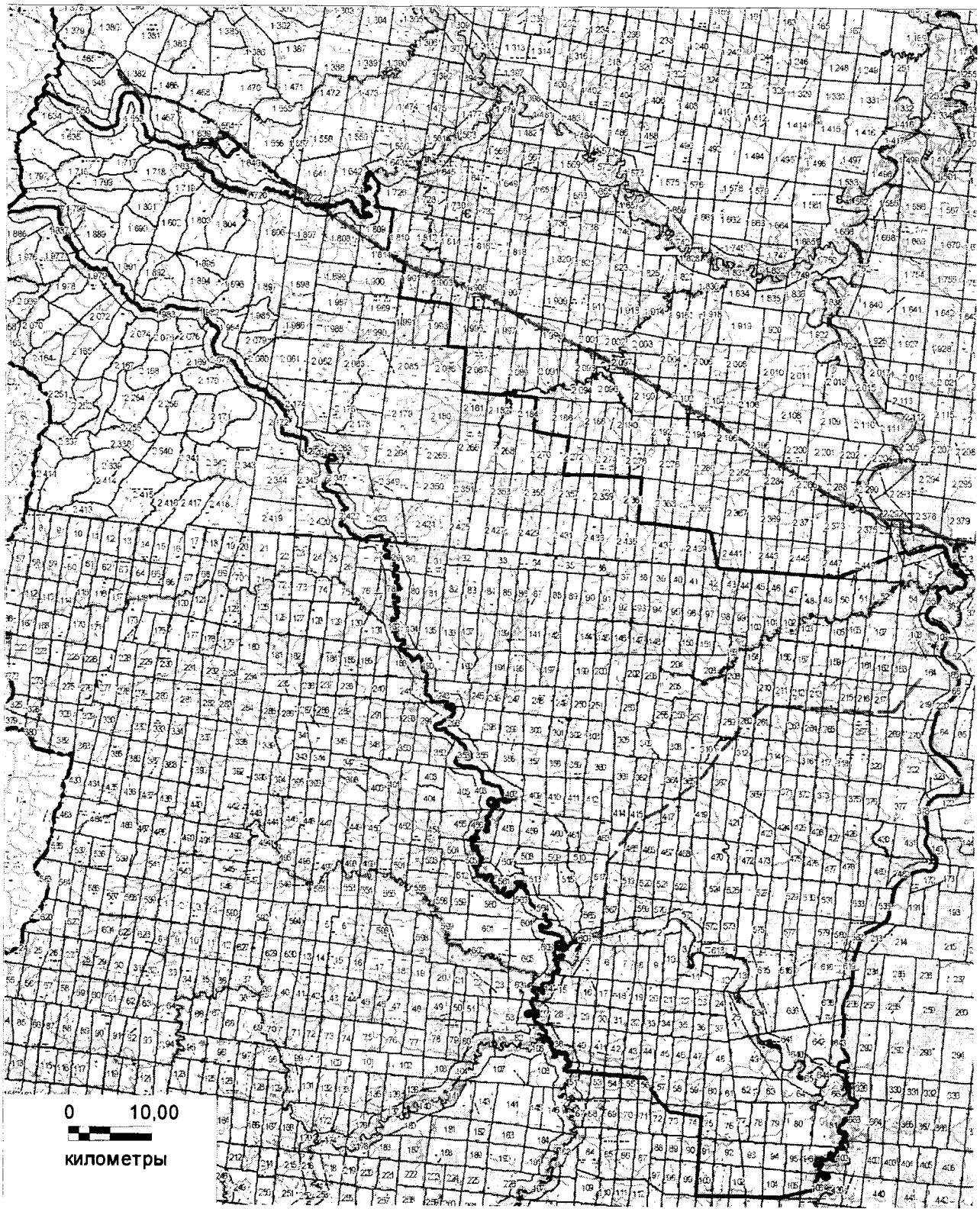

Рис.8.7. Карта-схема Няксимвольской перспективной зоны (с границами лесных кварталов)

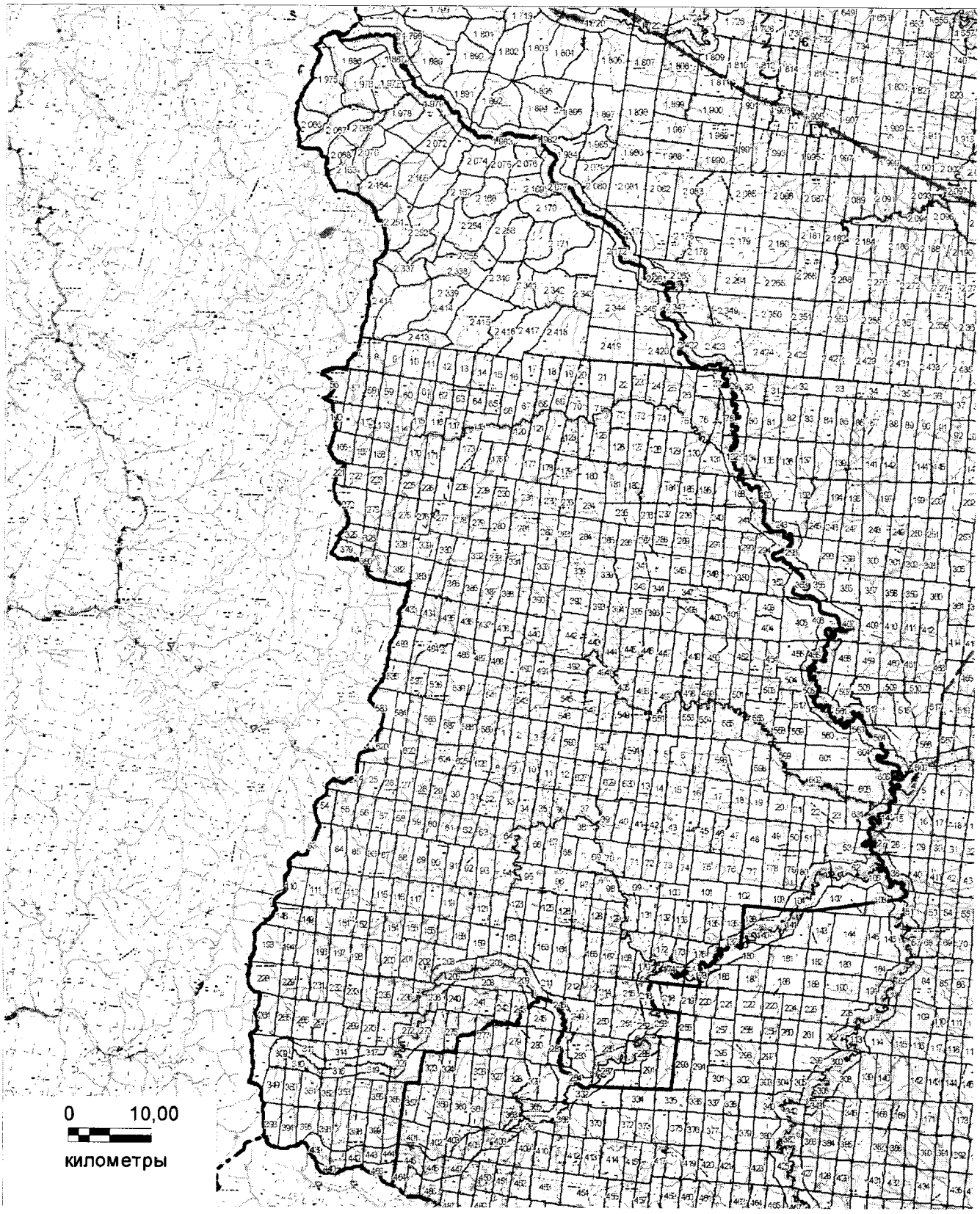

Рис.8.8. Карта-схема Лопсинской перспективной зоны (с границами лесных кварталов)

Рис.8.9. Карта-схема Леплинской перспективной зоны (с границами лесных кварталов)

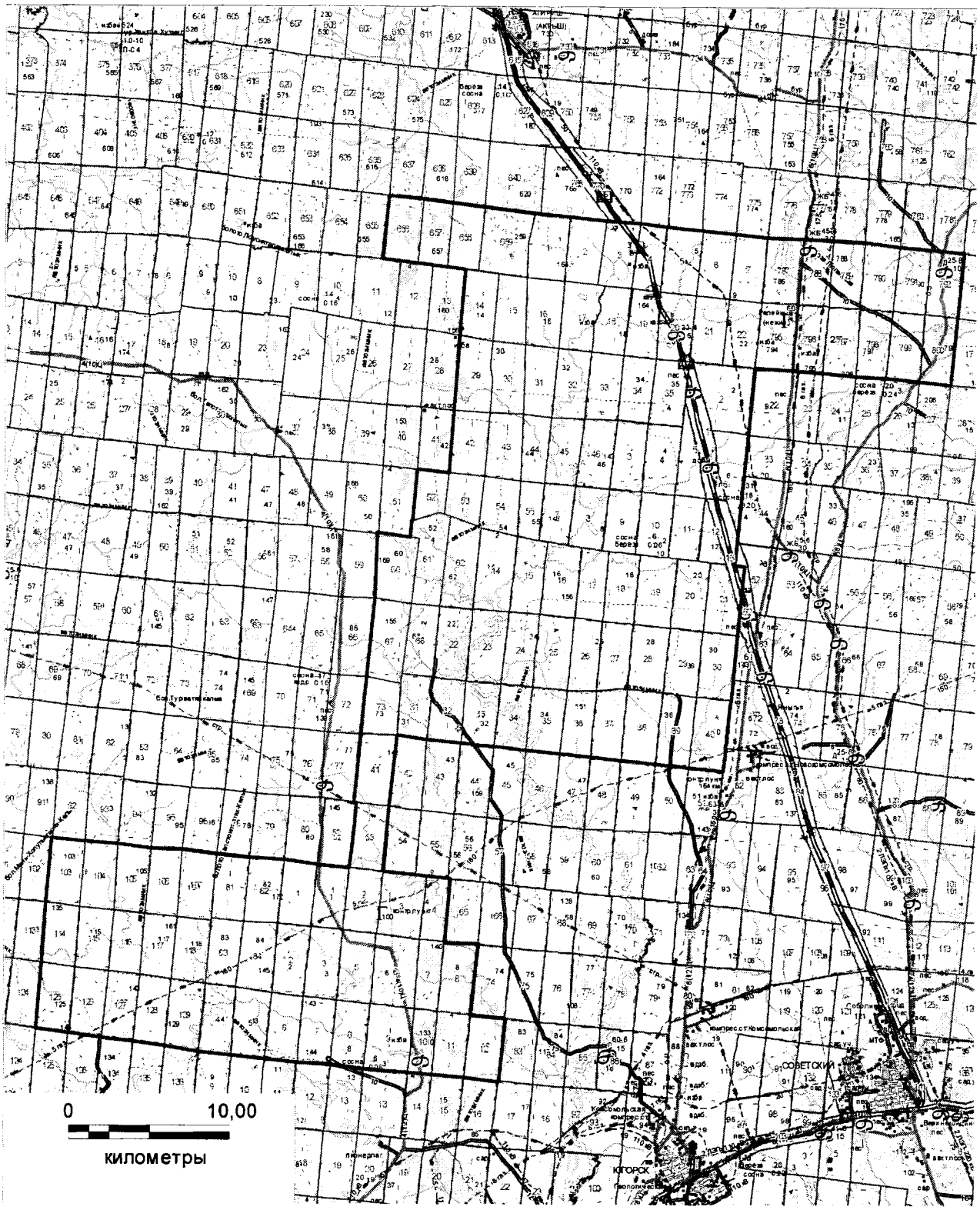

Рис.8.10. Карта-схема Эсской перспективной зоны (с границами лесных кварталов)

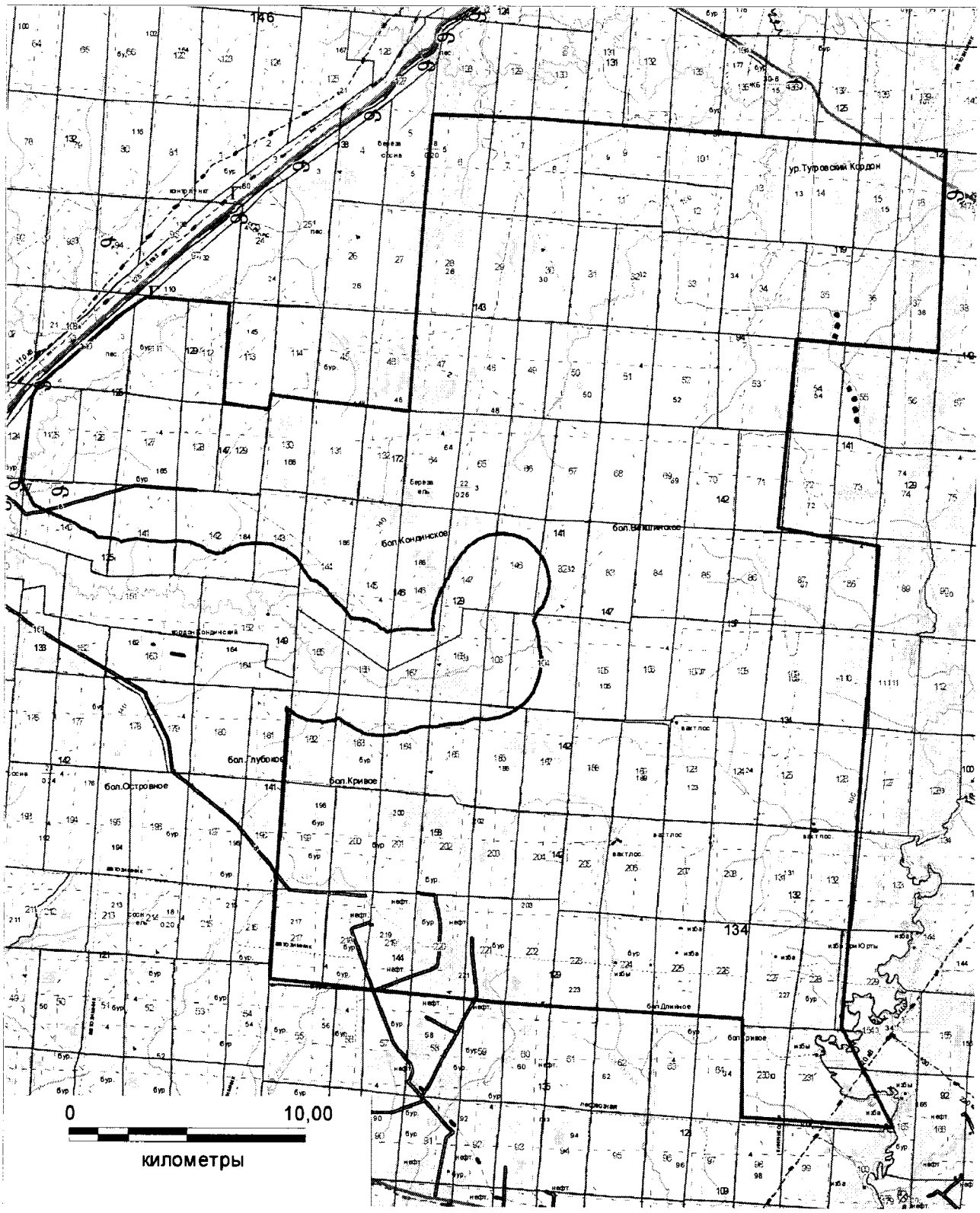

Рис.8.11. Карта-схема Зеленоборской перспективной зоны (с границами лесных кварталов)

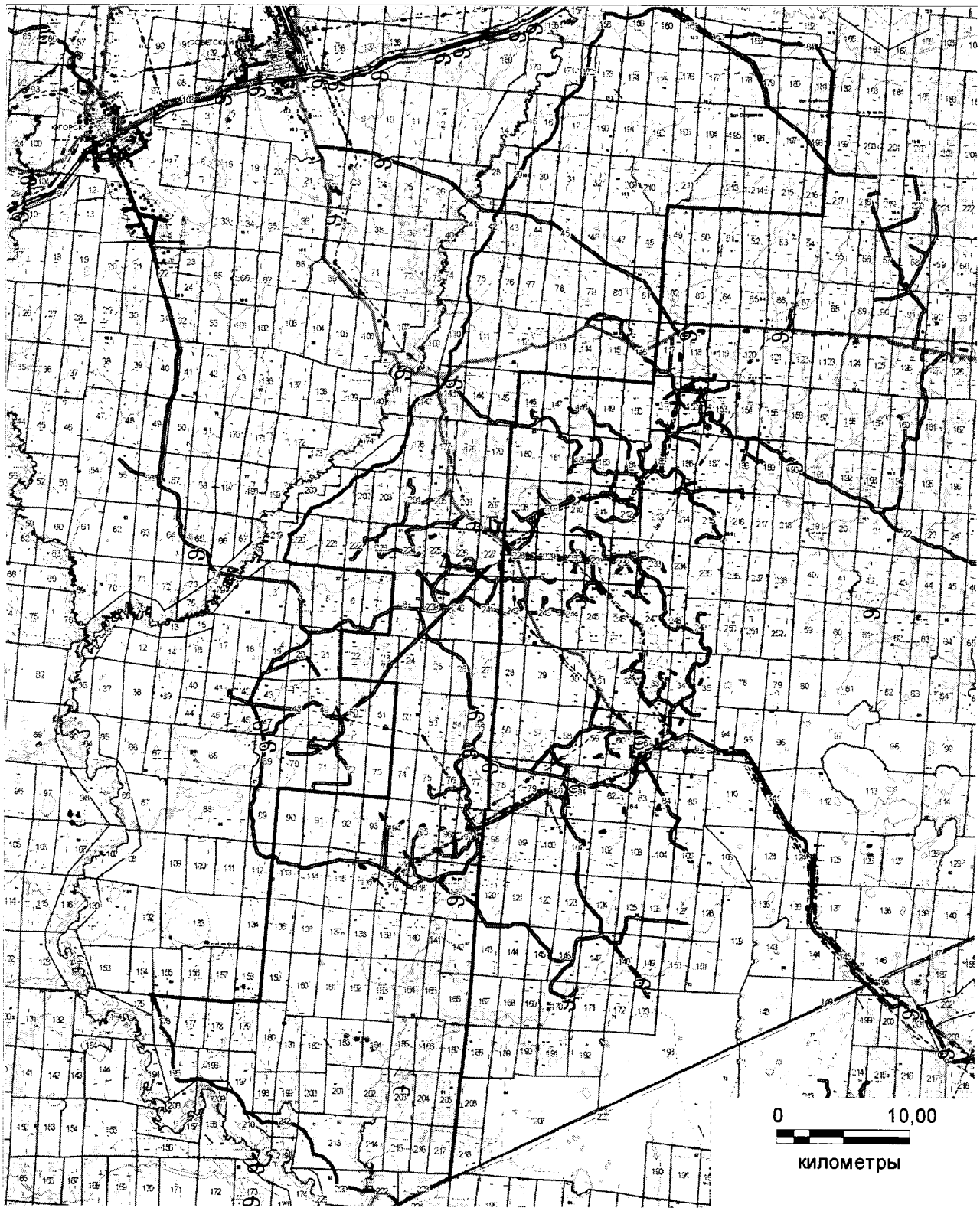

Рис.8.12. Карта-схема Умытьинской перспективной зоны (с границами лесных кварталов)

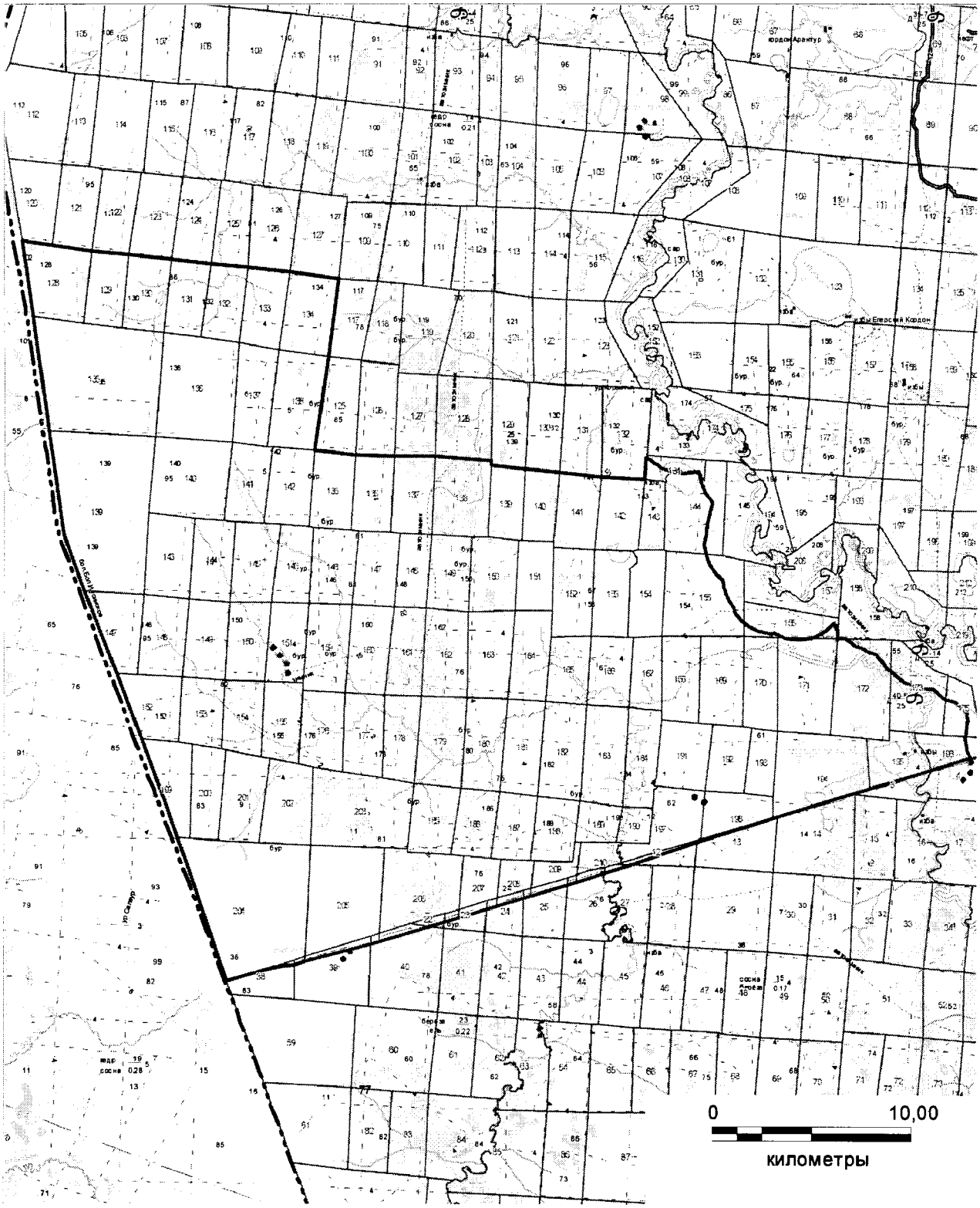

Рис.8.13. Карта-схема Ворьинской перспективной зоны (с границами лесных кварталов)

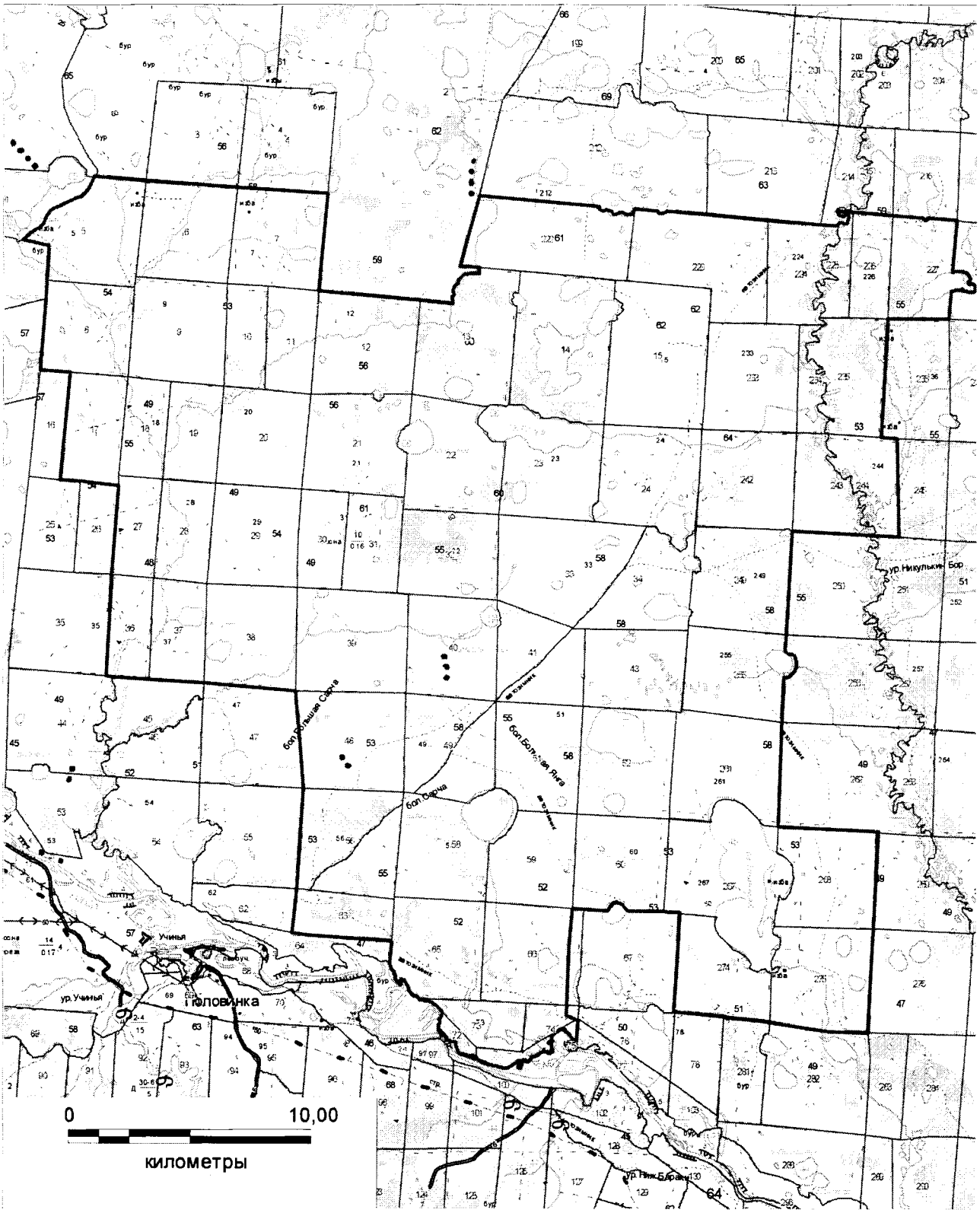

Рис.8.14. Карта-схема Малотетеревской перспективной зоны (с границами лесных кварталов)

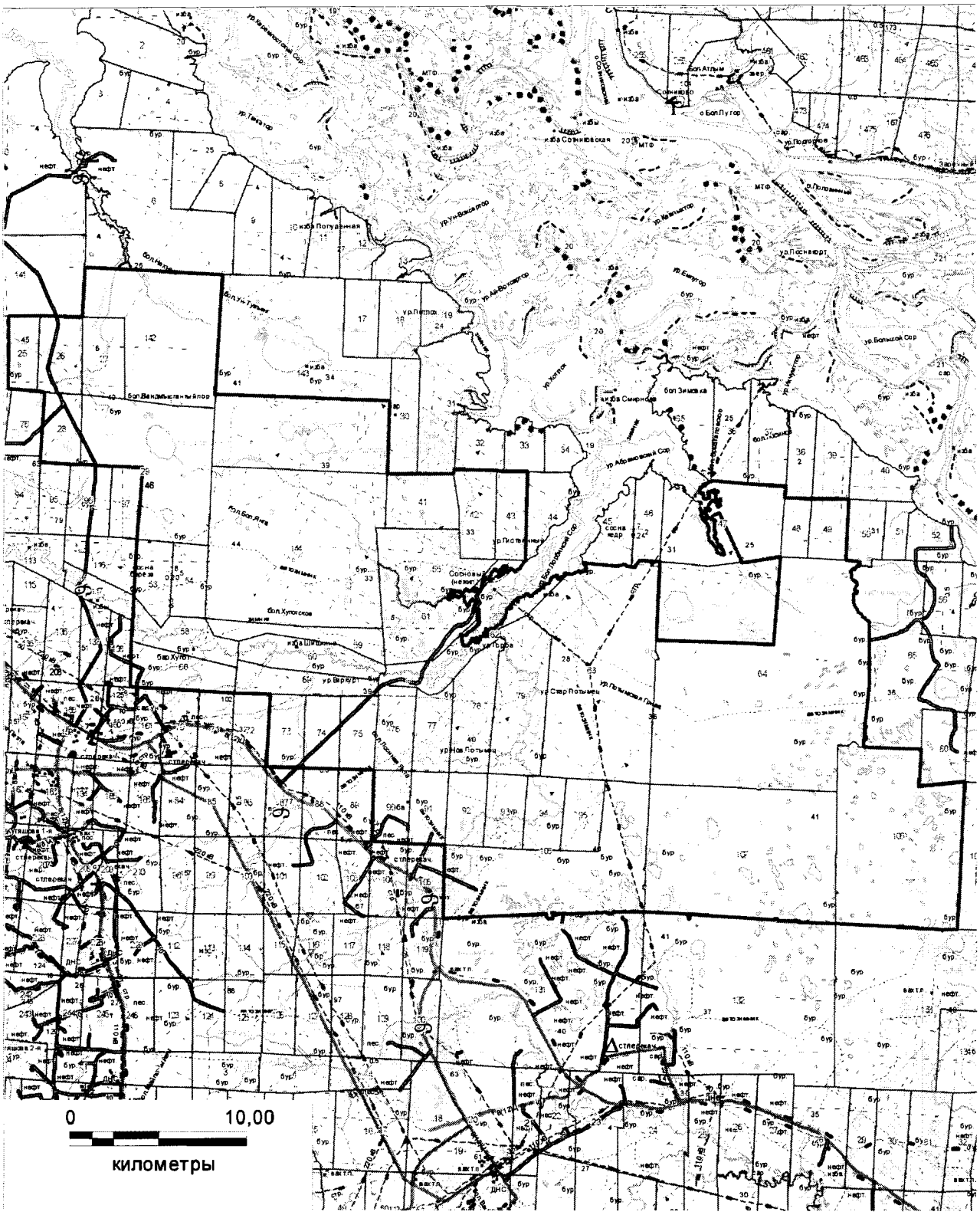

Рис.8.15. Карта-схема Хуготской перспективной зоны (с границами лесных кварталов)

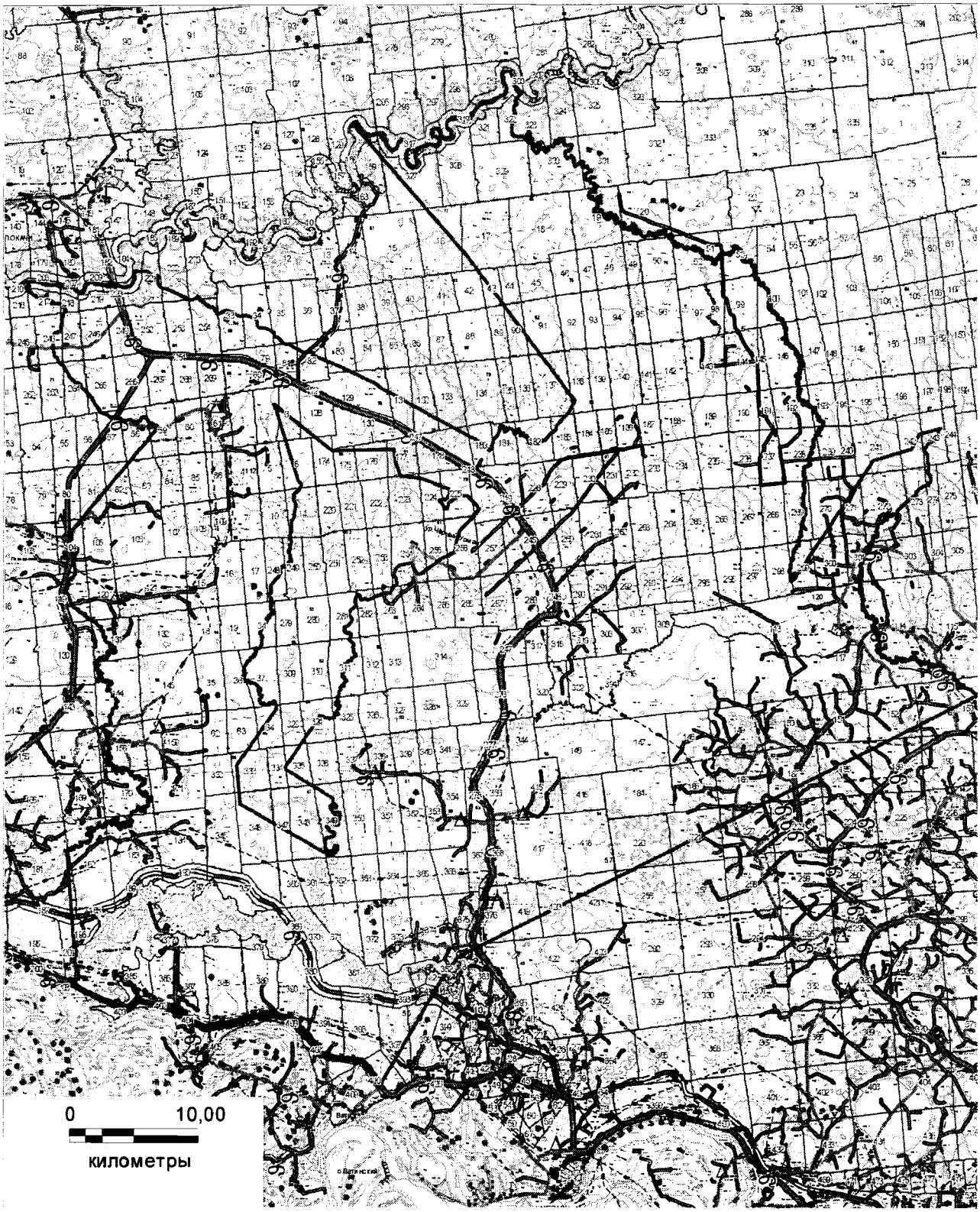

Рис.8.16. Карта-схема Кыртыпьяхской перспективной зоны (с границами лесных кварталов)



Рис.8.17. Карта-схема Кульеганской перспективной зоны (с границами лесных кварталов)

Таблица 8.2.

Описание границ зон создания перспективных охотничьих угодий

№ п/п	Наименование зоны охотничьих угодий		Описание границ	Площадь, га
1	Тапрыеганская		Северная : от северо-западной точки квартала № 169 Казымского лесничества по линии границы Белоярского района с границей Ямало-Ненецкого автономного округа, далее по восточной границе квартала № 230 Казымского лесничества. Восточная : от восточной границы квартала № 177 Казымского лесничества, далее по восточной границе лесных кварталов № 227, 273, 322, 366, 417, 457, 489, 513, 542. Южная : от юго-восточной точки границы квартала № 542 Казымского лесничества, далее по южной границе кварталов № 541, 540, 538, 537, 536, 535, 534, 533, 532, 531, 528, 508, 507, 506, 505, 504, 502, 500. Западная : от юго-западной точки квартала № 500 Казымского лесничества по западной границе квартала № 500, далее по зимней дороге, соединяющей н.п. Белоярск и Ванзеват, до пересечения с рекой Нялхойтыюган, далее к западной границе кварталов № 263, 217 Казымского лесничества, далее по северной границе кварталов № 217, 218 Казымского лесничества, затем по западной границе квартала № 169 Казымского лесничества и до границы Белоярского района с границей Ямало-Ненецкого автономного округа.	97652
2	Харъеганская		Северная: от северо-западной точки квартала 1293 по северной границе кварталов 1293, 1294, 1295, 1296, 1297 Саранпаульского участкового лесничества, далее по северо-западной границе квартала 1298 Саранпаульского участкового лесничества, далее по северо-западной границе квартала 1299, 1298 Саранпаульского участкового лесничества и до границы Ханты-Мансийского района с Березовским районом до северо-восточной точки квартала 1299. Восточная: от северо-восточной точки квартала1299 Саранпаульского участкового лесничества по границе Ханты-Мансийского района с Березовским районом в пределах кварталов 1299, 1300 Саранпаульского участкового лесничества, далее по северной и западной границе квартала 74 Березовского участкового лесничества, затем по восточной границе кварталов 104, 133 Березовского участкового лесничества, далее по южной границе квартала 133 Березовского участкового лесничества, далее по восточной и южной границе квартала 1479 Саранпаульского участкового лесничества, далее по восточной границе кварталов 1528,1575,1620 Саранпаульского участкового лесничества и до юго-западной точки квартала 1620 Саранпаульского участкового лесничества. Южная: от юго-западной точки квартала 1620 Саранпаульского участкового лесничества по южной границе кварталов 1620,1619,1618,1617 Саранпаульского участкового лесничества, далее по восточной и южной границе квартала 1665 Саранпаульского участкового лесничества, далее по южной границе кварталов 1664,1663,1662,1661,1660,1659,1658,1657,1656,1655,1654 Саранпаульского участкового лесничества и до юго-западной точки квартала 1654 Саранпаульского участкового лесничества. Западная: от юго-западной точки квартала 1654 Саранпаульского участкового лесничества по западной границе кварталов 1654,1605,1559 Саранпаульского	172 630

№ п/п	Наименование зоны охотничьих угодий		Описание границ	Площадь, га
			участкового лесничества, далее по северной границе кварталов 1559, 1560,1561, 1562, 1563, 1564 Саранпаульского участкового лесничества затем по западной и северной границе квартала 1518 Саранпаульского участкового лесничества, далее по северной границе квартала 1519 Саранпаульского участкового лесничества затем по западной границе кварталов 1471, 1427 Саранпаульского участкового лесничества, далее по западной границе квартала 1392, далее по западной и северной границе квартала 1342 Саранпаульского участкового лесничества по западной границе квартала 1293 и до северо-западной точки квартала 1293 Саранпаульского участкового лесничества.	
3	Анеевская		Северная: от северо-западной точки квартала 5 Хуранского участкового лесничества по его северной границе, далее по северной и восточной границе квартала 6 Хуранского участкового лесничества, далее по северной границе квартала 16 Хуранского участкового лесничества затем по западной и северной границе квартала 8 Хуранского участкового лесничества, далее по северной и восточной границе квартала 9 Хуранского участкового лесничества затем по северной границе кварталов 19, 20 Хуранского участкового лесничества, далее по западной и северной границе квартала 2452 Сосьвинского участкового лесничества, далее по западной и северной границе квартала 2400 Сосьвинского участкового лесничества, далее по северной границе кварталов 2401-2407 Сосьвинского участкового лесничества, далее по западной границе кварталов 2334, 2248, 2160, 2063 Сосьвинского участкового лесничества, далее по северной границе квартала 2063, далее по западной границе кварталов 1974, 1885, 1884, 1796 Сосьвинского участкового лесничества, далее по западной и северной границе квартала 1711 Сосьвинского участкового лесничества, далее по северной границе квартала 833 Березовского участкового лесничества и до северо–восточной точки квартала 833. Восточная: от северо-восточной точки квартала 833 Березовского участкового лесничества по восточной и южной его границе, далее по восточной границе кварталов 1884, 1885, 1974, 2065, 2162, 2250, 2336, 2410, 2463 Березовского участкового лесничества, далее по восточной границе кварталов 32, 54 Хуранского участкового лесничества и до юго-восточной точки квартала 54 Хуранского участкового лесничества. Южная: от юго-восточной точки квартала 54 Хуранского участкового лесничества по южной границе кварталов 54, 53, 52, 51, далее по восточной границе квартала 73 Хуранского участкового лесничества, далее по южной границе кварталов 72, 71, 70, 69, 68 Хуранского участкового лесничества по восточной и южной границе квартала 88 Хуранского участкового лесничества, далее по южной границе квартала 87 Хуранского участкового лесничества затем по восточной границе кварталов 108, 133 Хуранского участкового лесничества, далее по южной границе кварталов 133, 132, 131, 130, 129, 128, 127 Хуранского участкового лесничества и до юго-западной точки квартала 127 Хуранского участкового лесничества. Западная: от юго-западной точки квартала 127 Хуранского участкового лесничества по его западной границе, далее в части южной границы квартала 101 Хуранского участкового лесничества и по его западной границе затем по западной границе кварталов 79, 59, 37, 14, 5 Хуранского участкового лесничества и до северо-западной точки квартала 5 Хуранского участкового лесничества.	101 602

№ п/п	Наименование зоны охотничьих угодий		Описание границ	Площадь, га
4	Ворьинская		Северная: от северо-западной точка квартала 128 Пионерского участкового лесничества по северной границе кварталов 128-134 Пионерского участкового лесничества, далее по восточной границе кварталов 134, 138 Пионерского участкового лесничества затем по северной границе кварталов 135-142 Пионерского участкового лесничества, далее по западной границе квартала 134 Пионерского участкового лесничества до северо-западной точки квартала 134. Восточная: от северо-западной точки квартала 134 Пионерского участкового лесничества, далее по западной границе Верхне-Кондинского природного заказника по озеру Дальнее, по кварталам 144, 155, 156, 172, 173, 175, 196 Пионерского участкового лесничества. Южная: по южной границе Советского района с Кондинским районом, по южной границе кварталов 196, 195, 194, 198, 197, 210, 209, 208, 207, 206, 205, 204 и до юго-западной точки квартала 204 Пионерского участкового лесничества. Западная: от юго-западной точки квартала 204 Пионерского участкового лесничества по границе Советского района по западной границе кварталов 204, 199, 152, 147, 139, 135, 128 Пионерского участкового лесничества до северо-западной точки квартала 128 Пионерского участкового лесничества.	88 414
5	Кульеганская		Северная: от северо-западной точки квартала № 49 Куль-Еганского участкового лесничества по северной границе кварталов № 49-53 Куль-Еганского участкового лесничества по западной и северной границе квартала № 30, далее по северной границе кварталов № 31, 32 Куль-Еганского участкового лесничества по западной границе квартала № 20, далее по северной границе кварталов № 20, 21 Куль-Еганского участкового лесничества, далее по западной границе кварталов № 13 по западной и северной границе квартала № 5 Куль-Еганского участкового лесничества, далее по границе ТТП № С-1ЛКС, далее по границе ЗОУ Региональная общественная организация охотников и рыболовов Ханты-Мансийского автономного округа – Югры, далее по границе ЗОУ ООО «Национальное межотраслевое универсально-промысловое предприятие «Охтеурское» по дороге Нижневартовск–Лангепас до южной границы квартала № 409 Октябрьского участкового лесничества до д.Вата. Восточная: от д.Вата по дороге по старому зимнику на юг до прот. Кирьяс, далее по границе ЗОУ ОО «Нижневартовское районное общество охотников и рыболовов» по дороге далее по р. Ермаковский Еган против течения, далее по р. Горелая по р. Мохтик, далее по границе Нижневартовского района с Томской обл. до квартала № 1023 Куль-Еганского участкового лесничества. Южная: от юго-восточной точки квартала № 1023 Куль-Еганского участкового лесничества по границе Нижневартовского района с Томской обл. по границе ТТП № С-4УГ, далее по границе ООУ Сургутское 15 до квартала № 739 Куль-Еганского участкового лесничества. Западная: от квартала № 739 Куль-Еганского участкового лесничества по р. Сутльемка по направлению течения, далее по р. Энтль-Моккуръях, по р. Окунёвка, далее по границе ТТП № С-6УГ по границе Нижневартовского района с Сургутским районом до северо-западной точки квартала № 49 Куль-Еганского участкового лесничества.	988 787

№ п/п	Наименование зоны охотничьих угодий		Описание границ	Площадь, га
6	Кыртыпьяхская		Северная: От устья реки Мугланъёган по реке Аган (левый берег) вверх по течению до устья реки Энтль-Гунъёган. Восточная: От устья реки Энтль-Гунъеган до истока реки по правому берегу, по водоразделу рек Ватинский Еган и Аган на исток реки Юхъеган, вниз по реке до слияния с рекой Ватинский Еган. Южная: От слияния реки Юхъёган с рекой Ватинский Еган по границе закрепленного охотхозяйства ООО «Нижневартовске районное общество охотников и рыболовов» и до автомобильной дороги Нижневартовск – Лангепас по дороге в сторону Лангепаса до автомобильного моста через реку Ватинский Еган. Западная: От автомобильного моста через реку Ватинский Еган вверх по течению реки Ватинский Еган 1,5 км, далее по прямой на север до реки Урьевский Еган, вверх по течению реки Урьевский Еган до озера Поточное, далее по прямой на исток реки Мугланъеган , вниз по течению до устья реки Мугланъеган. За исключением Территории традиционного природопользования НВ-А8, НВ-А6, НВ-А4, НВ-А2, НВ-А2, НВ-А10.	268 716
7	Хуготская		Северная: от северо-западной точки квартала 25 Ендырского участкового лесничества по северной границе кварталов 25, 26 Ендырского участкового лесничества, в части квартала 142 Ендырского участкового лесничества, по северной и восточной его границе, далее в части квартала 143 Ендырского участкового лесничества, затем по северной границе кварталов 41-43 Ендырского участкового лесничества, далее по восточной границе квартала 43 по части границы квартала 62 и 61 Ендырского участкового лесничества, далее по северной границе квартала 63, далее по части квартала 64 Ендырского участкового лесничества, далее по западной и северной границе квартала 47 Ендырского участкового лесничества затем по северной границе кварталов 48, 49 и до северо-восточной точки квартала 49 Ендырского участкового лесничества. Восточная: от северо-восточной точки квартала 49 Ендырского участкового лесничества по восточной границе квартала 49, далее по восточной границе квартала 64 Ендырского участкового лесничества затем по северной и восточной границе квартала 108 до юго-восточной точки квартала 108 Ендырского участкового лесничества. Южная: от юго-восточной точки квартала 108 Ендырского участкового лесничества, далее по южной границе кварталов 108, 107, 106 Ендырского участкового лесничества до юго-западной точки квартала 106. Западная: от юго-западной точки квартала 106 Ендырского участкового лесничества по западной его границе, далее по южной границе кварталов 91, 90 Ендырского участкового лесничества, далее по западной границе квартала 90 затем по южной границе кварталов 75, 74, 73 Ендырского участкового лесничества по западной границе квартала 73, далее в части южной границы квартала 69 Ендырского участкового лесничества, далее по южной и западной границе квартала 68 Ендырского участкового лесничества, далее по западной границе кварталов 58, 53, 29 Ендырского участкового лесничества, затем по южной и западной границе квартала 28 Ендырского участкового лесничества, далее по южной и западной и границе квартала 25 Ендырского участкового лесничества до северо-западной точки квартала 25.	93 683
8	Малотетеревская		Северная: от северо-западной точки квартала 5 Учинского участкового лесничества по северной границе	87774

№ п/п	Наименование зоны охотничьих угодий		Описание границ	Площадь, га
			кварталов 5,6 Учинского участкового лесничества, по северной и северо-восточной границе квартала 7 Учинского участкового лесничества, далее северной границе 12 квартала Учинского участкового лесничества, северо-западная часть квартала 13 Учинского участкового лесничества, затем по северо-западной границе 222 квартала Урайского участкового лесничества, затем по северным границам кварталов 222-227 Урайского участкового лесничества. Восточная: от северо-восточной точки квартала 227 Урайского участкового лесничества по восточной и южной границе квартала 227 Урайского участкового лесничества, затем по восточной границе кварталов 235, 244, далее по южной границе 244 и 243 кварталов Урайского участкового лесничества, затем по восточной границе кварталов 249, 255, 261 Урайского участкового лесничества, далее по восточной границе 268 и восточной границе 268 и 275 кварталов Урайского участкового лесничества. Южная: от юго-восточной точки квартала 275 Урайского участкового лесничества по южной границе 275 и 274 кварталов Урайского участкового лесничества, по западной гарнице 274 квартала Урайского участкового лесничества и по южной его границе, далее по южной гарнице квартала 60 Учинского участкового лесничества, части 66 квартала восточной границы Учинского участкового лесничества, далее по западной границе ТТП К-23, затем по восточной части квартала 74 и 75 Учинского участкового лесничества, далее по южной границе кварталов 75, 74, 72, 65, 63 Учинского участкового лесничества. Западная: от юго-западной точки квартала 63 Учинского участкового лесничества по западной стороне кварталов 63,56,48 Учинского участкового лесничества, далее по южной границе кварталов 38,37,36 Учинского участкового лесничества, далее по западной границе кварталов 36, 27 Учинского участкового лесничества, затем по южной и западной границе 17 квартала Учинского участкового лесничества, затем по части южной и западной 8 квартала Учинского участкового лесничества, далее по западной части квартала 5 Учинского участкового лесничества.	
9	Умытьинская		Северная: от северо-западной точки квартала 158 Зеленоборского участкового лесничества по южной границе Верхне-Кондинского природного заказника. Восточная: от северо-восточной точки квартала 181 Зеленоборского участкового лесничества по восточной границе 181,198,216 кварталов Зеленоборского участкового лесничества, далее по южной границе 211-216 кварталов Зеленоборского участкового лесничества, затем по восточной части 210 квартала Зеленоборского участкового лесничества, затем по южной границе кварталов 48,81,116 Картопского участкового лесничества, затем по южной границе кварталов с 113 по 116 и части квартала 112 Картопского участкового лесничества, далее по восточной границе кварталов 145,179,207,227 Картопского участкового лесничества, далее по восточной границе 241 квартала Картопского участкового лесничества, затем по восточной границе кварталов 27,55,77,97,119,142,166,187,205,217 и части квартала 223 Арантурского участкового лесничества. Южная: от юго-восточной точки квартала 223 Арантурского участкового лесничества по южной границе 223 квартала Арантурского участкового лесничества, далее по юго-восточной границе Верхне-Кондинского природного заказника до северо-западной точки квартала 176 Арантурского участкового лесничества.	120624

№ п/п	Наименование зоны охотничьих угодий		Описание границ	Площадь, га
			Западная: от северо-западной точки квартала 176 Арантурского участкового лесничества по восточной границе Верхне-Кондинского природного заказника до северо-западной точки квартала 158 Зеленоборского участкового лесничества.	
10	Зеленоборская		Северная: от северо-западной точки квартала 111 по его северной границе, затем по северной и восточной границе квартала 112 Зеленоборского участкового лесничества, далее по северной границе 129-132 кварталов Зеленоборского участкового лесничества, далее по западной границе 47, 28 и 6 кварталов Тугринского участкового лесничества, далее по северной границе кварталов 6-10 и 13 – 16 Тугринского участкового лесничества. Восточная: от северо-восточной точки квартала 16 и далее по его восточной границе, и восточной границе квартала 37 Тугринского участкового лесничества, далее по южной границе кварталов 35-37 Тугринского участкового лесничества, далее по восточной границе 53,71 кварталов Тугринского участкового лесничества, далее по северным границам 87, 88 кварталов Тугринского участкового лесничества, далее по восточной границе 88,110,126,132 кварталов Тугринского участкового лесничества, далее по восточной границе 228 квартала Зеленоборского участкового лесничества, далее в пределах кварталов 154,231,165 Зеленоборского участкового лесничества. Южная: от юго-восточной точки квартала 231 Зеленоборского участкового лесничества по южной границе 231 и 230 кварталов Зеленоборского участкового лесничества, по западной границе 230 квартала Зеленоборского участкового лесничества, далее по южной границе кварталов 217-226 Зеленоборского участкового лесничества. Западная: от северо-западной точки квартала 217 Зеленоборского участкового лесничества и по западной его границе, далее по западной границе кварталов 217,199,182 Зеленоборского участкового лесничества, далее по границе Верхне-Кондинского природного заказника до юго-западной точки квартала 140 Зеленоборского участкового лесничества, далее по его западной границе, затем по западной границе квартала 125 Зеленоборского участкового лесничества, далее по западной стороне квартала 110 Зеленоборского участкового лесничества и по северной границе 111 и 112 кварталов Зеленоборского участкового лесничества, по восточной стороне 112 квартала Зеленоборского участкового лесничества, затем по северной границе 129-132 границам кварталов Зеленоборского участкового лесничества, далее по западной границе кварталов 47,28,6 Тургинского участкового лесничества.	85 819
11	Эсская		Северная: от северо-западной точки квартала 656 Эсского участкового лесничества по северной границе 659-656 кварталов Эсского участкового лесничества, далее по северной границе кварталов 1-7 и 787-792 Эсского участкового лесничества. Восточная: от северо-восточной точки квартала 792 и по восточной границе 792 и 800 кварталов Эсского участкового лесничества, далее по южной границе кварталов 795-800 Эсского участкового лесничества, далее по восточной границе 2,6,13,21,30,40 кварталов Эсского участкового лесничества, далее по южной границе 31-40 кварталов Эсского участкового лесничества, далее по восточной стороне 41,53 кварталов Эсского участкового лесничества, далее по северной стороне и восточной границе 4, 8 кварталов Эсского участкового лесничества,	109520

№ п/п	Наименование зоны охотничьих угодий		Описание границ	Площадь, га
			далее по северной и восточной границам 12 квартала Эсского участкового лесничества. Южная: от юго-восточной точки квартала 12 по южной границе 12,11,10,9 кварталов Эсского участкового лесничества, далее по южной границе кварталов 8,7,6,5,4 Пионерского участкового лесничества, затем по южной границе кварталов 129,128,127,126,125 Северного участкового лесничества. Западная: от юго-западной точки квартала 125 Северного участкового лесничества по западной границе кварталов 125,114,103 Северного участкового лесничества, затем по северной границе кварталов 103-107 Северного участкового лесничества, потом по северной границе кварталов 81,82 Эсского участкового лесничества, затем по северной границе квартала 1 Пионерского участкового лесничества, затем по северной границе 1 квартала Эсского участкового лесничества, затем по западной границе кварталов 53,41,73,67,60 Эсского участкового лесничества, затем по северной границе 60 квартала Эсского участкового лесничества, затем по западной и северной границам 52 квартала Эсского участкового лесничества, далее по западной границе 42,29,14 кварталов Эсского участкового лесничества, далее по южной границе 658,657 кварталов , южной и западной границам 656 квартала Эсского участкового лесничества.	
12	Сосьвинская		Северная: от западной границы квартала № 126 Сосьвинского участкового лесничества по границе ТТП № Б-18 до восточной границы квартала № 63 Сосьвинского участкового лесничества далее по границе ЗОУ ЗАО «Березовский Коопзверопромхоз», далее по северной границе кварталлов № 18-29 Сосьвинского участкового лесничества до северо-восточной точки квартала № 29 Восточная: от северо-восточной точки квартала № 29 Сосьвинского участкового лесничества по западной границе кварталов № 29, 77,147, 206, 278, 345, 411, 479, 551, 550, 622, 693, 833 Сосьвинского участкового лесничества, далее по северной границе кварталов № 927-938 Сосьвинского участкового лесничества, далее по восточной границе кварталов № 938, 1030, 1123, 1209, 1293 Сосьвинского участкового лесничества, далее по южной границе кварталов № 1293, 1292, 1291 по восточной границе кварталов № 1371, 1456, 1538, 1624, 1706 Сосьвинского участкового лесничества до юго-восточной точки квартала № 1706. Южная: от юго-восточной точки квартала № 1706 по южной границе кварталов № 1706, 1705, 1790, 1789, 1787, 1786, 1875, 1873, 1874, 1871, 1870, 1869 Сосьвинского участкового лесничества далее по западной границе кварталов № 1869, 1780, 1696 Сосьвинского участкового лесничества далее по южной границе кварталов № 1617, 1616, 1615, 1614, 1613, 1612, 1611, 1610, 1609, 1608, 1607, 1606, 1605, 1604, 1603, 1602, 1601, 1600, 1599, 1598, 1597, 1596, 1595, 1594, 1593 Сосьвинского участкового лесничества до юго-западной точки квартала № 1593. Западная: от юго-западной точки квартала № 1593 Сосьвинского участкового лесничества по восточной границе ТТП № Б-11 до квартала № 809 Сосьвинского участкового лесничества по западной границе кварталов № 809, 752, 751, 603, 601 Сосьвинского участкового лесничества далее по северной границе квартала № 600 Сосьвинского участкового лесничества затем по южной и восточной границе ТТП № Б-10 далее по западной границе кварталов № 324, 256, 185 Сосьвинского участкового лесничества до западной границы квартала № 126 Сосьвинского участкового лесничества.	492825

№ п/п	Наименование зоны охотничьих угодий		Описание границ	Площадь, га
			Исключить земли населенных пунктов Сосьва, Патрасуй, Сартынья.	
13	Няксимвольская		Северная: от северо-западной точки квартала № 1550 Сосьвинского участкового лесничества по р. Толья по направлению течения (по северной границе кварталов № 1550, 1553, 1637, 1720, 1723, 1725 Сосьвинского участкового лесничества), далее по восточной границе кварталов № 1725, 1809, 1811, 1900 Сосьвинского участкового лесничества, далее по северной границе кварталов № 1991-1993 Сосьвинского участкового лесничества по северной и восточной границе квартала № 2086, далее по северной границе кварталов № 2181-2184 Сосьвинского участкового лесничества по восточной границе квартала № 2184, далее по северной границе кварталов № 2270, 2271 Сосьвинского участкового лесничества по восточной границе квартала № 2271, далее по северной границе кварталов № 2357-2361 Сосьвинского участкового лесничества по восточной границе квартала № 2361, далее по северной границе кварталов № 2436-2440 Сосьвинского участкового лесничества по границе ТТП № Б-4, далее по северной границе кварталов № 42-52 Няксимвольского участкового лесничества и до северо-восточной точки квартала № 52. Восточная: от северо-восточной точки квартала № 52 Няксимвольского участкового лесничества по р. Сев.Сосьва против направления течения до устья р Тапсуй, по реке против направления течения до квартала № 106 Няксимвольского участкового лесничества до границы ТТП № Б-19. Южная: от квартала № 106 Няксимвольского участкового лесничества по северной границе ТТП № Б-19, ТТП № Б-5 до юго-западной границы квартала № 51 Няксимвольского участкового лесничества. Западная: от юго-западной точки квартала № 51 Няксимвольского участкового лесничества по р. Сев. Сосьва по направлению течения до устья р. Няйс, далее по реке против направления течения до юго-западной точки квартала № 1888 Сосьвинского участкового лесничества, далее по границе Березовского района с Республикой Коми до северо-западной точки квартала № 1550 Сосьвинского участкового лесничества. Исключить земли населенных пунктов Няксимволь, Нерохи.	495 638
14	Лопсинская		Северная: от северо-западной точки квартала 1886 Сосьвинского участкового лесничества по северной и восточной границам квартала 1887 Сосьвинского участкового лесничества. Восточная: По р.Няйс до её впадения в р.Сев.Сосьва, затем от устья и по р.Лепля до ТТП Б-5. Южная: по северной границе ТТП Б-5, по северной границе ТТП Б-6, затем по северной и западной границе ТТП Б-14, затем от юго-восточной точки квартала 284 Малиновского участкового лесничества, далее по северной и западной границе ТТП Б-9, затем по восточной границе 483 квартала Малиновского участкового лесничества. Западная: по линии административной границы Березовского района до северо-западной точки квартала 1886 Сосьвинского участкового лесничества. Исключения: земли населенного пункта Усть-Манья.	567362
15	Висимская		Северная: от северо-западной точки квартала 1 Акрышского участкового лесничества по северной границе с 1 по 20 кварталов Акрышского участкового лесничества, потом по северной границе кварталов 1-4 Хуранского участкового лесничества.	290 390

№ п/п	Наименование зоны охотничьих угодий		Описание границ	Площадь, га
			Восточная: от северо-восточной точки квартала 4 и по восточной границе кварталов 4,13,36,58,78 Хуранского участкового лесничества, далее по северной и восточной границе квартала 100 Хуранского участкового лесничества, далее по северной и восточной границе квартала 125 Хуранского участкового лесничества. Южная: от юго-восточной точки квартала 125 Хуранского участкового лесничества по линии административной границы Березовского района до юго-западной точки квартала 524 Акрышского участкового лесничества. Западная: от юго-западной точки квартала 524 Акрышского участкового лесничества по восточной границе ТТП Б-19 до северо-восточной точки ТТП Б-19, далее до пересечения с р.Тапсуй, затем по течению р.Тапсуй до впадения в р. Сев.Сосьва и далее до северо-западной точки квартала 1 Акрышского участкового лесничества. Исключения: земли населенного пункта Хулимсунт	
16	Леплинская		Северная: от северо-западной точки квартала 12 Малиновского участкового лесничества по южной и восточной границе ТТП Б-14, далее по южной границе ТТП Б-15. Восточная: от северо-восточной точки квартала 438 Малиновского участкового лесничества, далее по восточной границе 438,480,516 кварталов Малиновского участкового лесничества, далее по границе Березовского района. Южная: по границе Березовского района. Западная: от юго-западной точки 127 квартала Малиновского участкового лесничества по западной границе 127,97 кварталов Малиновского участкового лесничества, далее по северной границе 97,98 кварталов Малиновского участкового лесничества, далее по западной границе кварталов 69,35,12 Малиновского участкового лесничества, затем по северной границе кварталов 12-20 Малиновского участкового лесничества, затем по западной границе кварталов 499,463,422 Малиновского участкового лесничества.	115 818
17	Хуранская		Северная: от северо-западной точки квартала 177 Акрышского участкового лесничества по северной и западной границе 155 квартала Акрышского участкового лесничества, по реке Висим до северной границы 162 квартала Хуранского участкового лесничества, далее по северной границе 162-168 кварталов Хуранского участкового лесничества, затем по восточной границе 168 квартала Хуранского участкового лесничества, далее по северной границе 169,170 кварталов Хуранского участкового лесничества, далее по восточной границе 170,195,234 кварталов Хуранского участкового лесничества, затем по северной границе кварталов 277-286 Хуранского участкового лесничества. Восточная: от северо-восточной точки 286 квартала по восточной границе кварталов 286,330,375,402,429,454,479,504,529 Хуранского участкового лесничества, затем по южной границе 529,528,527 кварталов Хуранского участкового лесничества и по восточной границе 551 квартала Хуранского участкового лесничества. Южная: от юго-восточной точки квартала 551 Хуранского участкового лесничества по линии границы Берёзовского района до юго-западной точки 447 квартала Акрышского участкового лесничества. Западная: от юго-западной точки квартала 414 и по его западной и северной границам Акрышского участкового	368 233

№ п/п	Наименование зоны охотничьих угодий		Описание границ	Площадь, га
			лесничества, далее по северной границе 415 Акрышского участкового лесничества, далее по западной границе 378 квартала Акрышского участкового лесничества, затем по южной границе 440 и 339 кварталов Акрышского участкового лесничества, далее по западной границе 339,302,266 кварталов Акрышского участкового лесничества, далее по южной границе части 245 квартала и южной границе 244,243,242,241 кварталов Акрышского участкового лесничества, далее по западной границе 241,220,198 кварталов Акрышского участкового лесничества, затем по южной, западной и северной части 177 квартала Акрышского участкового лесничества.	

».

7. Приложение к схеме размещения, использования и охраны охотничьих угодий на территории Ханты-Мансийского автономного округа – Югры изложить в следующей редакции:

«Приложение
к схеме размещения, использования
и охраны охотничьих угодий на
территории Ханты-Мансийского
автономного округа - Югры

Карта охотничьих угодий Ханты-Мансийского автономного округа – Югры».

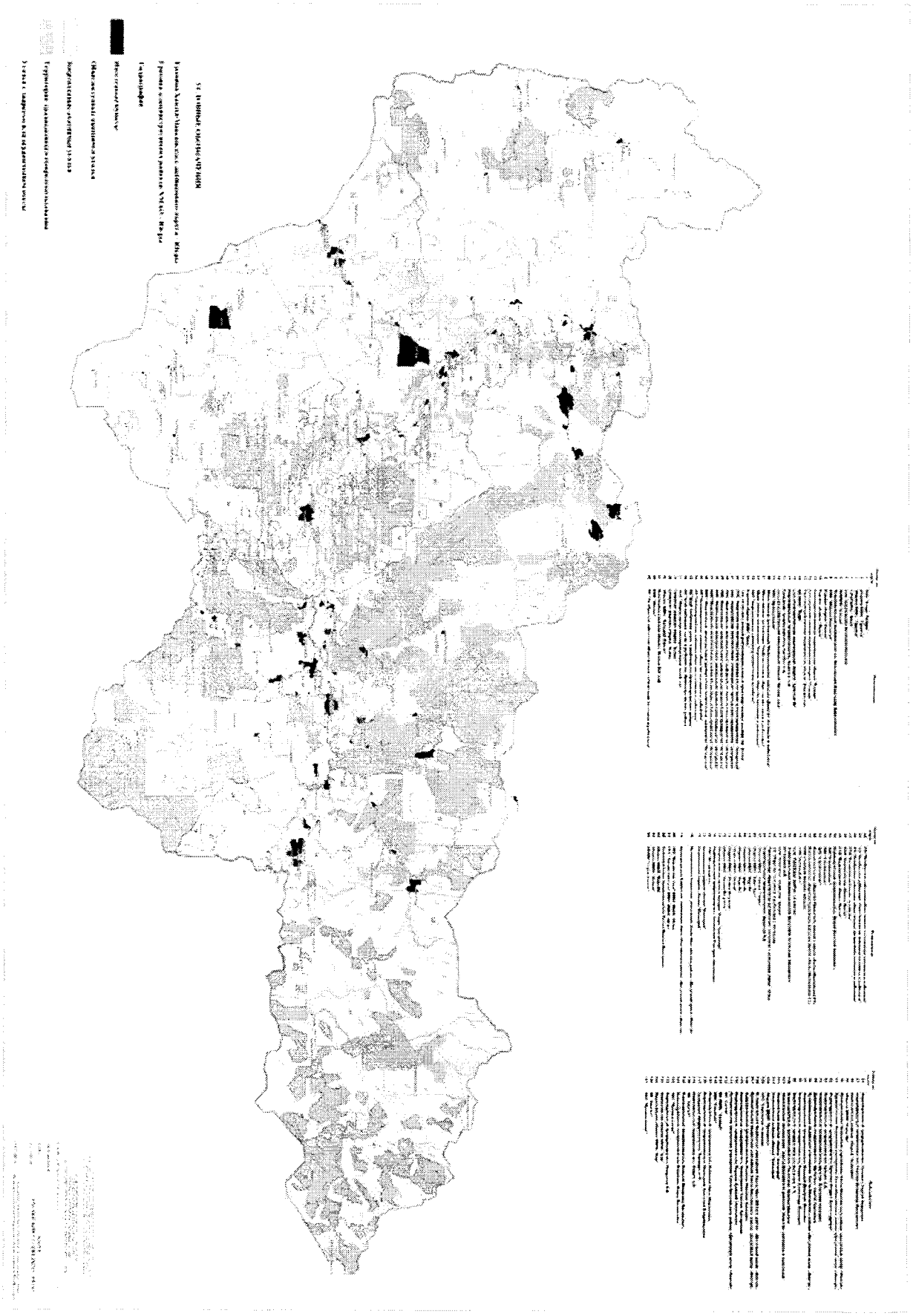

».

И.о. Губернатора
Ханты-Мансийского
автономного округа – Югры

Ханты-Мансийский автономный округ – Югра
Губернатор

А.В.Шипилов