



ХАНТЫ-МАНСИЙСКИЙ АВТОНОМНЫЙ ОКРУГ – ЮГРА

ЗАКОН

О внесении изменений в Закон Ханты-Мансийского автономного округа – Югры "О статусе и границах муниципальных образований Ханты-Мансийского автономного округа – Югры"

Принят Думой Ханты-Мансийского
автономного округа – Югры 13 января 2017 года

Статья 1. Внести в Закон Ханты-Мансийского автономного округа – Югры от 25 ноября 2004 года № 63-оз "О статусе и границах муниципальных образований Ханты-Мансийского автономного округа – Югры" (с изменениями, внесенными законами Ханты-Мансийского автономного округа – Югры от 18 февраля 2005 года № 12-оз, 11 ноября 2005 года № 105-оз, 30 июня 2006 года № 69-оз, 21 июля 2008 года № 71-оз, 2 марта 2009 года № 8-оз, 17 декабря 2009 года № 229-оз, 25 июня 2012 года № 73-оз, 23 июня 2014 года № 48-оз, 16 ноября 2015 года № 120-оз, 9 декабря 2015 года № 129-оз) (Собрание законодательства Ханты-Мансийского автономного округа – Югры, 2004, № 11, ст. 1610; 2005, № 2, ст. 102; № 11, ст. 1290; 2006, № 6, ст. 491; 2008, № 7 (с.), ст. 1117; 2009, № 3 (ч. 1), ст. 129; № 12 (с.) от 19 декабря 2009 года, ст. 1172; 2012, № 6 (ч. 2, т. 1), ст. 644; 2014, № 6 (с.), ст. 651; 2015, № 11 (ч. 2, т. 1), ст. 1271; № 12 (ч. 1, т. 1), ст. 1359) следующие изменения:

1. В статье 7:

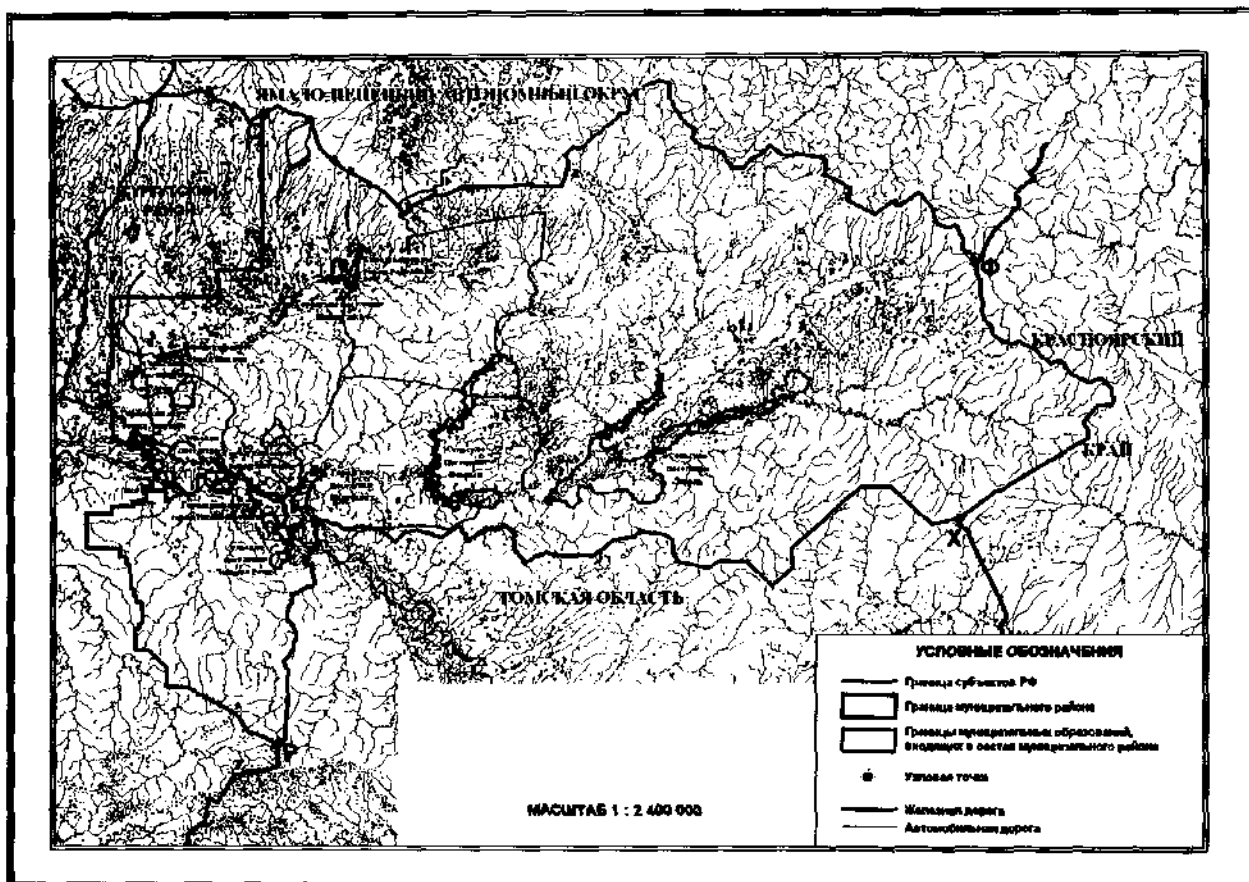
1) пункт 1 после слов "село Большетархово" дополнить словами ", деревня Пасол, деревня Соснина";

2) в пункте 8 слова "населенным пунктом поселком Зайцева Речка (административный центр)" заменить словами "населенными пунктами: поселок Зайцева Речка (административный центр), село Былино, деревня Вампугол".

2. Приложение 35 изложить в следующей редакции:

"Приложение 35
к Закону Ханты-Мансийского
автономного округа – Югры
от 25 ноября 2004 года № 63-оз


СХЕМА ГРАНИЦЫ НИЖНЕВАРТОВСКОГО РАЙОНА



2. Приложения 121 и 122 изложить в следующей редакции:

"Приложение 121
к Закону Ханты-Мансийского
автономного округа – Югры
от 25 ноября 2004 года № 63-оз

СХЕМА ГРАНИЦЫ ГОРОДСКОГО ПОСЕЛЕНИЯ ИЗЛУЧИНСК



Приложение 122
к Закону Ханты-Мансийского
автономного округа – Югры
от 25 ноября 2004 года № 63-оз


ОПИСАНИЕ ГРАНИЦЫ ГОРОДСКОГО ПОСЕЛЕНИЯ ИЗЛУЧИНСК

Точка	Описание границы	Расстояние
1-2	Т1 расположена в устье протоки Гришкина. От данной точки граница следует по левому берегу реки Вах до озера Большой Тарховский Урей, далее в юго-западном направлении до озера Эмптор, огибает его с севера, выходит на автозимник, по которому доходит до поймы, поворачивает на юго-запад и следует до правого берега реки Вах (до уреза воды с отметкой 33,5 метра) – Т2	40,00 километра
2-3	От Т2 граница следует в южном направлении 3,9 километра до дороги, пересекает ее и идет 11,1 километра в юго-восточном направлении до протоки Пасол. Далее граница следует в южном направлении по протоке Пасол 13,4 километра до Т3	29,40 километра
3-4	От Т3 граница следует в южном направлении 5,3 километра по протоке Никулькина до протоки Старица, поворачивает на юго-запад и идет 3,9 километра до реки Обь. Далее граница следует вверх по течению реки Обь 12,3 километра, поворачивает по протоке на северо-запад и идет 7,8 километра до реки Вах. По реке Вах граница проходит вверх по течению 5,8 километра до Т4	34,30 километра
4-5	От Т4 граница следует 13,3 километра вверх по течению реки Вах, поворачивает на северо-запад и идет 2,0 километра до протоки Савкинский Пасол, проходит по ней в юго-западном направлении, пересекает автомобильную дорогу, поворачивает на север и идет 10,7 километра до реки Окуневка. Далее граница следует вверх по течению реки Окуневка до пересечения с дорогой – Т5	28,50 километра
5-1	От Т5 граница следует в юго-восточном направлении по дороге 2,26 километра, далее в восточном направлении до левого берега реки Вах, по которому граница доходит до устья протоки Гришкина – Т1	27,90 километра

3. Приложения 137 и 138 изложить в следующей редакции:

"Приложение 137
к Закону Ханты-Мансийского
автономного округа – Югры
от 25 ноября 2004 года № 63-оз

**СХЕМА
ГРАНИЦЫ СЕЛЬСКОГО ПОСЕЛЕНИЯ ЗАЙЦЕВА РЕЧКА**



Приложение 138
к Закону Ханты-Мансийского
автономного округа – Югры
от 25 ноября 2004 года № 63-оз

ОПИСАНИЕ ГРАНИЦЫ СЕЛЬСКОГО ПОСЕЛЕНИЯ ЗАЙЦЕВА РЕЧКА

Точка	Описание границы	Расстояние
1-2	Т1 заложена около левого притока реки Большой Еган. От данной точки граница следует в северном направлении по осиново-сосновому лесу, затем меняет направление на северо-восточное, пересекает реку Зайцева Речка. Далее граница проходит по пойме реки Обь, пересекает протоку Большой Пасол и следует до Т2, которая заложена на южном берегу озера Малое Камышовое с урезом воды 36,7 метра	9,58 километра
2-3	От Т2 граница огибает озеро Малое Камышовое с юго-восточной стороны и далее следует по пойме реки Обь, пересекая небольшие озера и реки, далее идет в северо-восточном направлении вдоль автозимника до села Былино. Затем граница меняет свое направление на северо-восточное, пересекает протоки Средний Пасол и Чехлоней, поворачивает на северо-запад, идет 14,2 километра до реки Обь и следует до Т3	43,64 километра
3-4	От Т3 граница следует в восточном направлении 6,4 километра до реки Обь, пересекает ее и идет 11,8 километра вдоль правого берега реки Обь до Т4	19,40 километра
4-5	От Т4 граница следует в южном направлении, пересекает реку Обь и идет 9,1 километра вдоль левого берега реки Обь до протоки Васькина. Далее граница следует в южном направлении по протоке Васькина 1,64 километра и идет вдоль автозимника до Т5, которая заложена в месте разделения протоки Наумкина на протоку Большой Пасол и безымянную протоку	24,40 километра
5-6	От Т5 граница следует в западном направлении вдоль русла протоки Большой Пасол, затем меняет направление на юго-западное и следует вдоль реки Малый Еган, на которой заложена Т6	6,46 километра
6-1	От Т6 граница следует вдоль русла реки Малый Еган, затем меняет направление на северо-западное, проходит между реками Малый Еган и Большой Еган по сосново-березовому лесу. Далее граница следует по левому притоку реки Большой Еган до Т1	10,26 километра

4. Пункт 1 приложения 227 признать утратившим силу.

Статья 2. Настоящий Закон вступает в силу по истечении десяти дней со дня его официального опубликования.

г. Ханты-Мансийск
16 января 2017 года
№ 1-03



Губернатор
Ханты-Мансийского
автономного округа – Югры

Н.В. Комарова
Н.В. Комарова