



**ПРАВИТЕЛЬСТВО  
ХАНТЫ-МАНСИЙСКОГО АВТОНОМНОГО ОКРУГА – ЮГРЫ**

**ПОСТАНОВЛЕНИЕ**

от 3 ноября 2016 года № 432-п

Ханты-Мансийск

**Об утверждении положения о правовом режиме территории традиционного природопользования коренных малочисленных народов Севера регионального значения №№ НВ-В32, НВ-В34, НВ-К13, НВ-К18, НВ-О22, С-8Л, С-7У, С-2Р, С-16С, С-14Л**

В соответствии с Федеральным законом от 7 мая 2001 года № 49-ФЗ «О территориях традиционного природопользования коренных малочисленных народов Севера, Сибири и Дальнего Востока Российской Федерации», Законом Ханты-Мансийского автономного округа – Югры от 28 декабря 2006 года № 145-оз «О территориях традиционного природопользования коренных малочисленных народов Севера регионального значения в Ханты-Мансийском автономном округе – Югре», постановлением Правительства Ханты-Мансийского автономного округа – Югры от 10 апреля 2002 года № 192-п «О территориях традиционного природопользования», в целях защиты исконной среды обитания и традиционного образа жизни малочисленных народов, сохранения и развития самобытной культуры малочисленных народов, а также биологического разнообразия Правительство Ханты-Мансийского автономного округа – Югры **п о с т а н о в л я е т**:

Утвердить положения о правовом режиме территорий традиционного природопользования коренных малочисленных народов Севера регионального значения в Ханты-Мансийском автономном округе – Югре с реестровыми номерами: НВ-В32, НВ-В34, НВ-К13, НВ-К18, НВ-О22, С-8Л, С-7У, С-2Р, С-16С, С-14Л (приложения 1 – 10).

Губернатор  
Ханты-Мансийского  
автономного округа – Югры



Н.В.Комарова

Приложение 1  
к постановлению Правительства  
Ханты-Мансийского  
автономного округа – Югры  
от 3 ноября 2016 года № 432-п

**Положение**  
о правовом режиме территории традиционного природопользования  
коренных малочисленных народов Севера регионального значения  
в Ханты-Мансийском автономном округе – Югре,  
реестровый номер НВ-В32 (далее – Положение)

**I. Общие положения**

1.1. Положение устанавливает правовой режим территории традиционного природопользования коренных малочисленных народов Севера регионального значения в Ханты-Мансийском автономном округе – Югре, реестровый номер НВ-В32 (далее – ТТП НВ-В32).

1.2. ТТП НВ-В32 - особо охраняемая территория, признанная постановлением Правительства Ханты-Мансийского автономного округа – Югры от 10.04.2002 № 192-п «О территориях традиционного природопользования» территорией традиционного природопользования регионального значения в границах ранее образованных постановлением Главы администрации Нижневартовского района от 28.04.1993 № 90 «О предоставлении родовых угодий жителям Варьеганского и Аганского сельских Советов» родовых угодий для ведения традиционной хозяйственной деятельности и традиционного образа жизни субъектами права традиционного природопользования.

**II. Описание границ**

2.1. Общее описание границ ТТП НВ-В32.

ТТП НВ-В32 расположена в западной части Нижневартовского района Ханты-Мансийского автономного округа - Югры в 5 км к востоку от с. Варьеган.

ТТП № НВ-В32 расположена на территории лесного фонда в границах Новоаганского участкового лесничества Аганского лесничества в границах кварталов: 173 (выдел 22), 174 (выделы 1-19), 190 (выделы 1-25, 37, 38), 191 (выделы 1-79), 204 (выделы 20, 21, 24, 64, 65), 205 (выделы 1-26, 28-34), 206 (выделы 1-21), 220 (выделы 2-5), 221 (выделы 1-14, 17-25), 238 (выделы 2-6, 15-17), 316 (выделы 1, 2, 4, 16-18, 22-26, 28-32, 34-39); Радужнинского участкового лесничества Аганского лесничества в границах кварталов: 317 (выделы 39, 55, 57, 60), 336 (выделы 17-20, 26-32, 35-47), 372 (выделы 1, 11, 13-17, 19-26, 31-35), 392 (выделы 1-34), 393

(выделы 1, 5, 38, 59-61), 411 (выделы 1-27), 412 (выделы 1, 3, 4, 27-29, 31-40), 431 (выделы 1-25, 27-38, 40-58), 432 (выделы 1-7, 10, 12-62), 433 (выделы 18, 28), 451 (выделы 1-14, 16-23, 25, 27-33, 35, 36, 39-42), 452 (выделы 1-36), 453 (выделы 6, 7, 14, 30), 470 (выделы 4-6, 13, 15-25, 28, 29, 33-50, 52-55, 59, 62), 471 (выделы 1-40), 472 (выделы 1, 3, 16, 24), 488 (выделы 7-14, 16-29, 32-46, 50-55), 489 (выделы 1-10, 12-27), 506 (выделы 3-12, 15-24, 27-30, 33-43), 507 (выделы 1-39), 508 (выделы 1-19), 509 (выделы 1-3, 15-18, 28, 39, 40, 41), 524 (выделы 2-56), 525 (выделы 1-35), 526 (выделы 1-14, 20, 22-27, 30-46); Октябрьского участкового лесничества Мегионского лесничества в границах кварталов: 4 (выделы 1, 3-9, 14-17, 23-36), 5 (выделы 1-75), 6 (выделы 1-62), 7 (выделы 1-34), 8 (выделы 1-5, 11, 15-19, 26, 29, 30, 33-37, 40, 48-55, 61-65), 28 (выделы 4-8, 17, 18, 20-23, 27, 33, 44-47), 29 (выделы 1-71), 30 (выделы 1-70), 31 (выделы 1-58), 32 (выделы 1-7, 9-14, 16-37), 66 (выделы 2-6, 8-10, 14-16, 18, 19, 21-25, 27-33, 35-43, 45-47), 67 (выделы 1-45), 68 (выделы 1-28), 69 (выделы 1-66), 70 (выделы 1-86), 71 (выделы 1-67), 72 (выделы 1-49), 73 (выделы 1-71), 74 (выделы 1-4, 12-14, 17-25, 34-42, 46-49, 52-56, 60-62, 65), 112 (выделы 1-22, 24-34), 113 (1-65), 114 (выделы 1-29), 115 (выделы 1-58), 116 (выделы 1-66), 117 (выделы 1-53, 55, 57, 58, 60-63), 118 (выделы 1-35, 42, 72-75), 119 (выделы 1-22, 24-28, 61-64, 70), 120 (выделы 1-4, 7, 10, 11), 158 (выделы 1-31, 35), 159 (выделы 1-41, 43, 46, 47, 51), 160 (выделы 1-18, 21, 23, 38), 161 (выделы 1-21, 23, 38), 162 (выделы 1-8, 10-12).

Северо-западная граница ТТП НВ-В32 проходит вдоль р. Аган с квартала 317 Радужнинского участкового лесничества Аганского лесничества по квартал 190 Новоаганского участкового лесничества Аганского лесничества, с западной стороны ТТП № НВ-В32 граничит с ТТП № НВ-В20 и проходит в границах кварталов 431, 451, 470, 488, 506, 524 Радужнинского участкового лесничества Аганского лесничества, в границах кварталов 190, 205, 220, 221, 238, 316 Новоаганского участкового лесничества Аганского лесничества, в границах кварталов 4, 28, 66, 12, 158 Октябрьского участкового лесничества Мегионского лесничества, южная граница ТТП НВ-В32 проходит в границах кварталов 159, 160, 161, 162, 117, 118, 119, 120 Октябрьского участкового лесничества Мегионского лесничества, восточная граница ТТП НВ-В32 граничит с ТТП НВ-В26 и проходит в границах кварталов 317, 336, 372, 393, 412, 432, 433, 453, 472, 489, 507, 490, 507, 508, 509, 526 Радужнинского участкового лесничества Аганского лесничества, в границах кварталов 8, 32, 74, 120 Октябрьского участкового лесничества Мегионского лесничества.

## 2.2. Описание границ функциональных зон ТТП НВ-В32.

### 2.2.1. Зона строгого охранного режима ТТП НВ-В32:

изба (зимняя) расположенная в центральной части ТТП НВ-В32 в границах квартала 452 (выдел 18) Радужнинского участкового лесничества Аганского лесничества в радиусе 1 километра;

изба (основное жилье) расположенная на севере ТТП НВ-В32 в границах квартала 174 (выдел 7) Новоаганского участкового лесничества Аганского лесничества в радиусе 1 километра;

постоянное стойбище расположенное в северной части ТТП НВ-В32 в границах квартала 336 (выдел 35) Радужнинского участкового лесничества Аганского лесничества в радиусе 1 километра;

изба (летняя) расположенная в центральной части, около восточной границы ТТП НВ-В32 в границах квартала 453 (выдел 14) Радужнинского участкового лесничества Аганского лесничества в радиусе 1 километра;

объекты историко-культурного наследия:

Городище филькин Яр 1.1 находится в северной части ТТП НВ-В32 в границах квартала (выдел 14) Новоаганского участкового лесничества Аганского лесничества, в радиусе 0,5;

Городище филькин Яр 1.2 находится в северной части ТТП НВ-В32 в границах квартала 190 (выдел 16) Новоаганского участкового лесничества Аганского лесничества, в радиусе 0,5 километра;

Городище Той-урий 1 находится в северной части ТТП НВ-В32 в границах квартала 336 (выдел 17) Радужнинского участкового лесничества Аганского лесничества, в радиусе 0,5 километра;

Могильник Той-урий 2 находится в северной части ТТП НВ-В32 в границах квартала 336 (выдел 29) Радужнинского участкового лесничества Аганского лесничества, в радиусе 0,5 километра;

Городище Той-урий 3 находится в северной части ТТП НВ-В32 в границах квартала 336 (выдел 35) Радужнинского участкового лесничества Аганского лесничества, в радиусе 0,5 километра;

Селище Той-урий 4 находится в северной части ТТП НВ-В32 в границах квартала 191 (выдел 14) Новоаганского участкового лесничества Аганского лесничества, в радиусе 0,5 километра;

#### 2.2.2. Зона охранного режима ТТП НВ-В32:

участки фактически используемых оленьих пастбищ, в том числе транзитные участки, задействованные в пастбищеобороте:

летнее пастбище находится в центральной части ТТП НВ-В32 в границах кварталов 432 (выделы 32, 55, 58, 59, 61), 452 (выделы 3-6, 10-15, 17, 18, 20-26, 30), 453 (выделы 6, 7, 14) Радужнинского участкового лесничества Аганского лесничества;

зимнее пастбище находится в северной части ТТП НВ-В32 в границах кварталов 174 (выдел 19), 190 (выделы 4-8, 37), 191 (выделы 33, 34, 36, 37, 41, 42, 51), 205 (выделы 1, 2) Новоаганского участкового лесничества Аганского лесничества;

фактически используемый рыбопромысловый участок, используемый для целей ведения традиционного рыболовства, находится на оз. Кулипеулор в границах квартала 221 (выдел 8) Новоаганского участкового лесничества Аганского лесничества, в квартале 411 (выдел 1) Радужнинского участкового лесничества Аганского лесничества.

### 2.2.3. Зона ограниченного хозяйственного использования ТТП НВ-В32.

К зоне ограниченного хозяйственного использования ТТП НВ-В32 относится вся территория ТТП НВ-В32 за исключением зон строгого охранного режима и охранного режима ТТП НВ-В32.

### 2.3. Географические координаты угловых точек (долгота/широта VGS84) границ ТТП НВ-В32

№ точки	Широта	Долгота
1	62° 4' 6"	76° 59' 45"
2	62° 1' 43"	77° 3' 34"
3	62° 0' 2"	77° 5' 54"
4	61° 58' 6"	77° 5' 29"
5	61° 54' 7"	77° 10' 5"
6	61° 47' 41"	77° 9' 38"
7	61° 47' 37"	77° 13' 2"
8	61° 40' 0"	77° 17' 48"
9	61° 37' 22"	77° 18' 45"
10	61° 33' 33"	77° 1' 52"
11	61° 33' 50"	76° 59' 38"
12	61° 41' 21"	77° 0' 7"
13	61° 41' 23"	76° 57' 51"
14	61° 45' 42"	76° 58' 7"
15	61° 46' 7"	77° 0' 25"
16	61° 54' 16"	77° 0' 57"
17	61° 55' 36"	76° 57' 26"
18	61° 59' 51"	76° 52' 7"
19	62° 0' 8"	76° 52' 13"
20	62° 0' 19"	76° 52' 24"
21	62° 0' 21"	76° 52' 38"
22	62° 0' 20"	76° 52' 55"
23	62° 0' 21"	76° 53' 15"
24	62° 0' 26"	76° 53' 27"
25	62° 0' 35"	76° 53' 27"
26	62° 0' 52"	76° 52' 48"
27	62° 1' 3"	76° 52' 33"
28	62° 1' 21"	76° 52' 28"
29	62° 1' 26"	76° 52' 36"
30	62° 1' 26"	76° 52' 51"
31	62° 1' 22"	76° 53' 4"
32	62° 1' 13"	76° 53' 17"
33	62° 1' 9"	76° 53' 39"
34	62° 1' 9"	76° 53' 52"
35	62° 1' 16"	76° 54' 14"
36	62° 1' 23"	76° 54' 18"
37	62° 1' 51"	76° 54' 43"
38	62° 2' 1"	76° 54' 38"

39	62° 2' 4"	76° 54' 28"
40	62° 2' 9"	76° 54' 20"
41	62° 2' 18"	76° 54' 20"
42	62° 2' 22"	76° 54' 27"
43	62° 2' 22"	76° 54' 35"
44	62° 2' 18"	76° 54' 44"
45	62° 2' 15"	76° 54' 45"
46	62° 2' 6"	76° 54' 42"
47	62° 2' 2"	76° 54' 45"
48	62° 2' 0"	76° 54' 57"
49	62° 1' 57"	76° 55' 6"
50	62° 1' 56"	76° 55' 26"
51	62° 1' 58"	76° 55' 43"
52	62° 2' 3"	76° 55' 46"
53	62° 2' 14"	76° 55' 40"
54	62° 2' 32"	76° 55' 42"
55	62° 2' 39"	76° 55' 36"
56	62° 2' 41"	76° 55' 23"
57	62° 2' 44"	76° 55' 14"
58	62° 2' 56"	76° 55' 12"
59	62° 3' 2"	76° 55' 19"
60	62° 3' 9"	76° 55' 39"
61	62° 3' 9"	76° 55' 49"
62	62° 2' 57"	76° 55' 50"
63	62° 2' 52"	76° 56' 27"
64	62° 2' 55"	76° 56' 35"
65	62° 3' 3"	76° 56' 40"
66	62° 3' 8"	76° 56' 40"
67	62° 3' 21"	76° 56' 57"
68	62° 3' 25"	76° 57' 9"
69	62° 3' 27"	76° 57' 31"
70	62° 3' 41"	76° 57' 54"
71	62° 3' 47"	76° 57' 44"
72	62° 3' 52"	76° 57' 31"
73	62° 3' 57"	76° 57' 21"
74	62° 4' 2"	76° 57' 27"
75	62° 4' 3"	76° 57' 40"
76	62° 3' 57"	76° 57' 56"
77	62° 3' 51"	76° 58' 26"
78	62° 3' 51"	76° 58' 47"
79	62° 3' 54"	76° 59' 25"
80	62° 4' 6"	76° 59' 40"

### III. Особенности правового режима ТТП

3.1. Задачами образования ТТП НВ-В32 являются: защита исконной среды обитания, создание условий для осуществления традиционного

природопользования, поддержка самобытной культуры коренных малочисленных народов Севера, сохранение биологического разнообразия.

3.2. Ведение традиционного природопользования субъектами права традиционного природопользования осуществляется способами использования объектов животного и растительного мира, не противоречащими законодательству Российской Федерации и Ханты-Мансийского автономного округа – Югры, обеспечивающими сохранение биологического разнообразия.

3.3. Осуществление иной хозяйственной деятельности, не связанной с традиционным хозяйствованием, на ТТП НВ-В32 допускается, если указанная деятельность не нарушает установленный настоящим Положением правовой режим.

3.4. Для ТТП НВ-В32 устанавливается дифференцированный режим охраны и использования природных объектов, определенный по результатам проведенного функционального зонирования.

3.5. ТТП НВ-В32, общей площадью 60677,66 га, состоит из следующих зон:

зона строгого охранного режима площадью 17511,23 га, что составляет 28,86 % от общей площади ТТП НВ-В32;

зона охранного режима площадью 1597,17 га, что составляет 2,63 % от общей площади ТТП НВ-В32;

зона ограниченного хозяйственного использования площадью 41569,26 га, что составляет 68,51 % от общей площади ТТП НВ-В32.

Схема функциональных зон прилагается.

3.6. Зона строгого охранного режима ТТП НВ-В32 включает следующие таксономические единицы:

места проживания коренных малочисленных народов Севера, в том числе имеющие временное значение и непостоянный состав населения:

изба (зимняя) 1 единица

№ п/п	координаты местоположения	
	с.ш.	в.д.
1	61° 53' 21"	77° 5' 35"

изба (основное жилье) 1 единица

№ п/п	координаты местоположения	
	с.ш.	в.д.
1	62° 3' 24"	76° 57' 57"

постоянное стойбище

№ п/п	координаты местоположения	
	с.ш.	в.д.
1	62° 1' 47"	77° 0' 57"

изба (летняя) 1 единица

№ п/п	координаты местоположения	
	с.ш.	в.д.

1	61° 53' 32"	77° 9' 54"
---	-------------	------------

объекты историко-культурного наследия:

№ п/п	Статус объекта	Координаты местоположения объекта	
		с.ш.	в.д.
1	городище	62° 00' 57"	76° 54' 09"
2	городище	62° 02' 46"	76° 59' 53"
3	городище	62° 00' 55"	76° 54' 05"
4	городище	62° 03' 08"	77° 00' 06"
5	могильник	62° 03' 08"	77° 00' 13"
6	селище	62° 02' 36"	76° 58' 56"

особо охраняемые природные территории:

№ п/п	Название ООПТ	Площадь, га	Доля от площади ТТП НВ-В32, %
1	Аганский Государственный комплексный заказник регионального значения	16090,79	26,50

3.7. Зона охранного режима ТТП НВ-В32 включает следующие таксономические единицы:

участки фактически используемых оленьих пастбищ, в том числе транзитные участки, задействующие в пастбищеобороте:

№ п/п	Название	Площадь, га	Доля от площади ТТП НВ-К18, %
1	Летнее пастбище	765,24	1,26
2	Зимнее пастбище	637,01	1,05
Всего		1402,26	2,31

рыбопромысловые участки, используемые для целей ведения традиционного рыболовства (фактически используемые), площадью 549,68 га, что составляет 0,91 % от общей площади ТТП НВ-В32.

3.8. Зона ограниченного хозяйственного использования ТТП НВ-В32 включает следующие таксономические единицы:

участки, занятые промышленными объектами топливно-энергетического комплекса (полигонные):

№ п/п	Категории объектов	Площадь, га	Доля от площади ТТП НВ-К18, %
1	Гари	825,44	1,36
2	Вырубки	143,52	0,24
Всего		968,96	1,60

участки, занятые промышленными объектами топливно-энергетического комплекса (линейные):

№ п/п	Категория объектов	Протяженность, км
1	Зимние дороги	37,13

№ п/п	Категория объектов	Протяженность, км
2	Лесные просеки	321,97
3	Грунтовые дороги (полевые и лесные)	0,32
4	ЛЭП	10,85
Всего		370,27

участки со стрессовым воздействием промышленных объектов топливно-энергетического комплекса на природные комплексы площадью 3113,67 га, что составляет 5,13 % от общей площади ТТП НВ-В32

природные комплексы с установленным приоритетом потенциального использования:

ОЛ-1 - высокопродуктивные олени пастбища площадью 1790,35 га, что составляет 2,95 % от общей площади ТТП НВ-В32;

ОЛ-2 - среднепродуктивные олени пастбища площадью 7347,97 га, что составляет 12,11 % от общей площади ТТП НВ-В32;

ОЛ-3 - низкопродуктивные олени пастбища площадью 51539,34 га, что составляет 84,94 % от общей площади ТТП НВ-В32;

ОХ-1 - высокопродуктивные охотугодя площадью 10782,15 га, что составляет 17,77 % от общей площади ТТП НВ-В32;

ОХ-2 - среднепродуктивные охотугодя площадью 24782,62 га, что составляет 40,84 % от общей площади ТТП НВ-В32;

ОХ-3 - низкопродуктивные охотугодя площадью 25112,89 га, что составляет 41,39 % от общей площади ТТП НВ-В32.

### 3.9. Характеристика природных условий ТТП НВ-В32:

#### Природные комплексы:

№ п/п	Природный комплекс	Площадь, га	Доля от площади ТТП № НВ-В32, %
1	Березовые, осиновые и ивовые леса	9754,51	16,08
2	Верховые и переходные болота	17662,85	29,11
3	Гари	600,28	0,99
4	Еловые и пихтовые леса	4503,45	7,42
5	Кедровые леса	6278,70	10,35
6	Луга и низинные болота	34,09	0,06
7	Рямы	7415,96	12,22
8	Сосновые леса	14427,83	23,78
Всего		60677,66	100,00

#### Показатели гидрографии:

Озера	Площадь, га	Заозеренность, %
	3899,41	6,43
Реки	Протяженность, км	Густота речной сети, км/км <sup>2</sup>
	229,59	0,38

3.10. Информация о субъектах права, хозяйствующих на ТТП НВ-В32, находится в Реестре территорий традиционного природопользования коренных малочисленных народов Севера регионального значения в Ханты-Мансийском автономном округе – Югре (далее – Реестр ТТП). Ведение Реестра ТТП осуществляет Департамент природных ресурсов и несырьевого сектора экономики Ханты-Мансийского автономного округа – Югры в соответствии с постановлением Правительства автономного округа от 01.07.2008 № 140-п «О Реестре территорий традиционного природопользования коренных малочисленных народов Севера регионального значения в Ханты-Мансийском автономном округе – Югре».

3.11. В зоне строгого охранного режима допускается по согласованию с субъектами права традиционного природопользования ТТП НВ-В32:

разработка месторождений полезных ископаемых, выполнение иных, работ, связанных с использованием недр;

строительство автомагистралей, трубопроводов, линий электропередачи и других коммуникаций, а также строительство и эксплуатация хозяйственных и жилых объектов, не связанная с традиционным природопользованием и традиционным образом жизни коренных малочисленных народов Севера;

сплав древесины, заготовка древесины (за исключением заготовки древесины гражданами для собственных нужд), заготовка живицы, промышленное рыболовство, заготовка пригодных для употребления в пищу лесных ресурсов (пищевых лесных ресурсов), других недревесных лесных ресурсов (за исключением заготовки таких ресурсов гражданами для собственных нужд), деятельность, влекущая за собой нарушение условий обитания объектов растительного и животного мира;

стоянка и движение механизированных транспортных средств, не связанная с традиционным природопользованием и традиционным образом жизни коренных малочисленных народов Севера, прогон сельскохозяйственных животных вне дорог и водных путей общего пользования.

3.12. В зоне охранного режима хозяйственная деятельность, не связанная с традиционным природопользованием и традиционным образом жизни коренных малочисленных народов Севера, допускается по согласованию с субъектами права традиционного природопользования ТТП НВ-В32, при условии положительных заключений уполномоченных государственных органов, отсутствием возможности осуществления такой деятельности вне границ зоны охранного режима.

3.13. В зоне ограниченного хозяйственного использования по согласованию с субъектами права традиционного природопользования ТТП НВ-В32 допускается осуществление хозяйственной деятельности, не связанной с ведением традиционного природопользования и традиционного образа жизни коренных малочисленных народов Севера.

3.14. Осуществление хозяйственной деятельности, не связанной с ведением традиционного природопользования и традиционного образа жизни коренных малочисленных народов Севера, в зонах охранного режима и ограниченного хозяйственного использования осуществляется в соответствии с законодательством Российской Федерации, Ханты-Мансийского автономного округа – Югры, Положением и учетом мнения субъектов права традиционного природопользования, включенных в Реестр ТТП.

3.15. Земельные участки в границах ТТП НВ-В32, предоставленные в установленном порядке на момент вступления в силу Положения и используемые в соответствии с правоустанавливающими документами физическими и юридическими лицами в целях, не связанных с ведением традиционного природопользования и традиционного образа жизни коренных малочисленных народов Севера, признаются зонами ограниченного хозяйственного использования, виды и содержание разрешенного использования которых до окончания срока пользования определяются в соответствии с земельным законодательством.

3.16. Предоставление территорий (акваторий) в долгосрочное пользование в целях осуществления охоты и рыбной ловли в границах ТТП НВ-В32 субъектам права традиционного природопользования, включенным в Реестр ТТП, осуществляется в соответствии с законодательством.

3.17. В границах ТТП НВ-В32 допускается осуществление промышленного рыболовства в соответствии с законодательством Российской Федерации и Ханты-Мансийского автономного округа – Югры, с учетом мнения субъектов права традиционного природопользования.

По инициативе субъектов права традиционного природопользования ТТП НВ-В32 формируются и включаются в перечень «Рыбопромысловых участков на территории Ханты-Мансийского автономного округа – Югры» рыбопромысловые участки для осуществления промышленного рыболовства на водных объектах в пределах ТТП НВ-В32.

3.18. Хозяйствующие субъекты всех форм собственности, физические лица, осуществляющие деятельность, не связанную с традиционным природопользованием и традиционным образом жизни коренных малочисленных народов Севера, в соответствии с законодательством возмещают ущерб окружающей среде, а также в установленном порядке возмещают убытки, причиненные субъектам права традиционного природопользования, включенным в Реестр ТТП, осуществляют иные платежи в соответствии с законодательством.

3.19. Хозяйствующие субъекты всех форм собственности, физические лица, осуществляющие деятельность, не связанную с традиционным природопользованием и традиционным образом жизни коренных малочисленных народов Севера, на ТТП НВ-В32, обязаны:

осуществлять проектирование и размещение промышленных и иных сопутствующих объектов, обеспечивающее их максимальную удаленность от объектов традиционного природопользования, в соответствии с результатами зонирования;

осуществлять согласование с субъектами права традиционного природопользования, включенными в Реестр ТТП, или их уполномоченными представителями из числа субъектов права традиционного природопользования месторасположение и условия размещения промышленных и иных сопутствующих объектов на ТТП НВ-В32 с последующим предоставлением результатов такого согласования в уполномоченный орган исполнительной власти Ханты-Мансийского автономного округа – Югры в сфере защиты исконной среды обитания коренных малочисленных народов Севера;

при осуществлении работ предусматривать минимальное количество производственных объектов, транспортных путей, а также применение новейших природосберегающих технологий, обеспечивающих минимальное воздействие на окружающую среду;

при строительстве линейных объектов предусматривать минимальное количество переправ через реки (ручьи), в соответствии с требованиями природоохранного законодательства использовать водопропускные сооружения (трубы, мосты и т.д.);

по письменному заявлению субъекта права традиционного природопользования, включенного в Реестр ТТП, или его уполномоченного представителя из числа субъектов права традиционного природопользования предоставлять планы природоохранных мероприятий и информацию об их исполнении.

3.20. Хозяйствующие субъекты всех форм собственности, физические лица, нарушившие правовой режим территории традиционного природопользования несут ответственность в соответствии с законодательством Российской Федерации и Ханты-Мансийского автономного округа – Югры.



Приложение 2  
к Положению о правовом режиме  
территории традиционного  
природопользования коренных  
малочисленных народов Севера  
регионального значения в  
Ханты-Мансийском автономном  
округе – Югре, реестровый номер НВ-В32

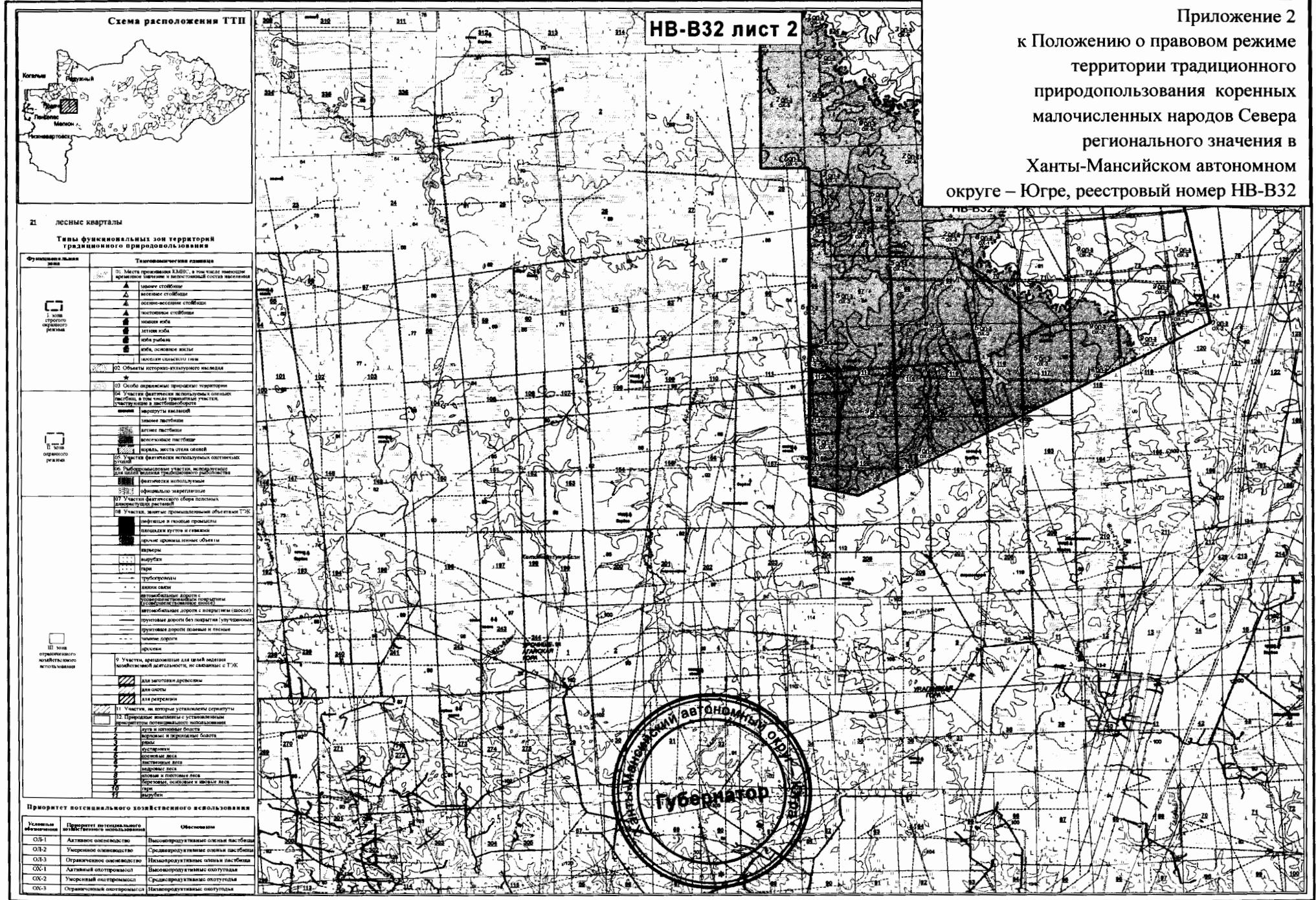
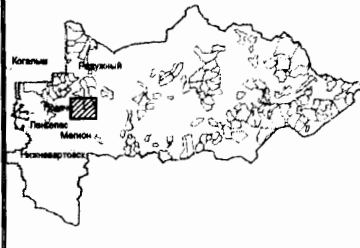


Схема расположения ТТП



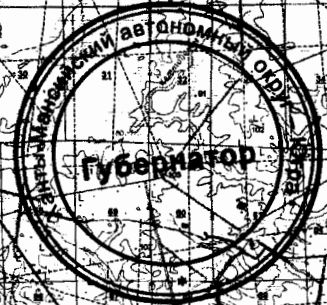
НВ-В32 лист 2

21 лесные кварталы  
Темы функциональных зон территорий  
традиционного природопользования

Функциональная зона	Терминалогическая гамма
I зона строгий охранный режим	01 Места проживания КМНС, в том числе выходы временных лагерей и жилищной зоны населения
	▲ зимнее стойбище
	▲ летнее стойбище
	▲ осенне-весеннее стойбище
	▲ постоянное стойбище
	● зимнее нора
	● летнее нора
	● нора рыбака
	● нора, основное выдое
	● выдое, основное выдое
II зона охранного режима	02 Объекты историко-культурного наследия
	03 Особо охраняемые природные территории
	04 Участки фактически используемых оленевых пастбищ, в том числе приречных участков, участвующих в застайбибороте
	05 Территория выдоев
	06 Зимнее пастбище
	07 Летнее пастбище
	08 Место отела оленей
	09 Фактически используемые оленевые участки
	10 Фактически используемые участки традиционного рыболовства
	11 Фактически используемые участки оленеводства
III зона охранного режима	06 Участки фактически используемых оленевых пастбищ
	07 Участки фактически используемых оленевых пастбищ
	08 Участки фактически используемых оленевых пастбищ
	09 Участки фактически используемых оленевых пастбищ
	10 Участки фактически используемых оленевых пастбищ
	11 Участки фактически используемых оленевых пастбищ
	12 Участки фактически используемых оленевых пастбищ
	13 Участки фактически используемых оленевых пастбищ
	14 Участки фактически используемых оленевых пастбищ
	15 Участки фактически используемых оленевых пастбищ
IV зона охранного режима	16 Участки фактически используемых оленевых пастбищ
	17 Участки фактически используемых оленевых пастбищ
	18 Участки фактически используемых оленевых пастбищ
	19 Участки фактически используемых оленевых пастбищ
	20 Участки фактически используемых оленевых пастбищ
	21 Участки фактически используемых оленевых пастбищ
	22 Участки фактически используемых оленевых пастбищ
	23 Участки фактически используемых оленевых пастбищ
	24 Участки фактически используемых оленевых пастбищ
	25 Участки фактически используемых оленевых пастбищ

Приоритет потенциального хозяйственного использования

Условный обозначение	Приоритет потенциального хозяйственного использования	Обоснование
ОЛ-1	Активное оленеводство	Высокопродуктивные оленевые пастбища
ОЛ-2	Умеренное оленеводство	Среднепродуктивные оленевые пастбища
ОЛ-3	Ограниченное оленеводство	Низкопродуктивные оленевые пастбища
ОЛ-4	Активный оленеводство	Высокопродуктивные оленеводческие участки
ОЛ-5	Умеренный оленеводство	Среднепродуктивные оленеводческие участки
ОЛ-6	Ограниченный оленеводство	Низкопродуктивные оленеводческие участки



Приложение 2  
к постановлению Правительства  
Ханты-Мансийского  
автономного округа – Югры  
от 3 ноября 2016 года № 432-п

Положение  
о правовом режиме территории традиционного  
природопользования коренных малочисленных народов Севера  
регионального значения в Ханты-Мансийском автономном  
округе – Югре, реестровый номер НВ-В34  
(далее – Положение)

I. Общие положения

1.1. Положение устанавливает правовой режим территории традиционного природопользования коренных малочисленных народов Севера регионального значения в Ханты-Мансийском автономном округе – Югре, реестровый номер НВ-В34 (далее – ТТП НВ-В34).

1.2. ТТП НВ-В34 - особо охраняемая территория, признанная постановлением Правительства Ханты-Мансийского автономного округа – Югры от 10.04.2002 № 192-п «О территориях традиционного природопользования» территорией традиционного природопользования регионального значения в границах ранее образованных постановлением Главы администрации Нижневартовского района от 05.05.2000 № 143 «О закреплении границ родового угодья № В34» родовых угодий для ведения традиционной хозяйственной деятельности и традиционного образа жизни субъектами права традиционного природопользования.

II. Описание границ

2.1. Общее описание границ ТТП НВ-В34.

ТТП НВ-В34 расположена в западной части Нижневартовского района Ханты-Мансийского автономного округа - Югры в 30 км к югу от г. Радужный.

ТТП НВ-В34 расположена на территории лесного фонда в границах Радужнинского участкового лесничества Аганского лесничества в границах кварталов: 458 (выделы 1, 53, 54, 62-67), 475 (выдел 22), 476 (выделы 1-5, 9-29), 477 (выделы 9, 16, 25, 34-42, 51, 52, 60), 494 (выделы 8, 15-24, 37-41, 53-56, 60,61), 495 (выделы 1-70), 496 (выделы 1-12, 14-60), 497 (выделы 4, 8-29), 498 (выделы 22, 23, 32, 35, 38-44), 512 (выделы 8-10, 28, 39, 53, 63, 64, 81-83), 513 (выделы 1-54), 514 (выделы 1-25, 27, 32), 515 (выделы 1-27, 29, 30, 32-35, 38-46), 516 (выделы 1-9, 11, 12, 14-40), 517 (выделы 14, 18, 25, 26, 29-32), 530 (выделы 11, 13, 14, 18, 20), 531 (выделы

1, 10, 19), 532 (выделы 7-13, 26-31), 533 (выделы 1-29, 35-45, 52-56, 64-68), 534 (выделы 1-6, 13-16, 19-23, 25-28, 31-35, 39, 42, 46-54), 546 (выделы 9-19, 31-34, 39-41), 547 (выделы 1-5, 7-15).

С северной стороны с квартала 458 по квартал 534 Радужнинского участкового лесничества Аганского лесничества ТТП НВ-В34 граничит с ТТП НВ-В35, западная часть границы ТТП НВ-В34 проходит в границах кварталов 458, 475, 494 до притока р. Ванъеган, далее вдоль указанного притока до р. Ванъеган, южная граница ТТП НВ-В34 проходит вдоль р. Ванъеган с квартала 512 по квартал 546, далее по р. Вансаим, восточная граница ТТП НВ-В34 проходит в границах кварталов 534, 547.

## 2.2. Описание границ функциональных зон ТТП НВ-В34.

### 2.2.1. Зона строгого охранного режима ТТП НВ-В34:

основное жилье (изба) расположено в центральной части ТТП НВ-В34 в границах квартала 496 (выдел 44) в радиусе 1 км;

постоянное стойбище расположено в северо-западной части ТТП НВ-В34 в границах квартала 495 (выдел 29) в радиусе 1 км.

### 2.2.2. Зона ограниченного хозяйственного использования ТТП НВ-В34.

К зоне ограниченного хозяйственного использования ТТП НВ-В34 относится вся территория ТТП НВ-В34 за исключением зоны строгого охранного режима ТТП НВ-В34.

## 2.3. Географические координаты угловых точек (долгота/широта VGS84) границ ТТП НВ-В34

№ точки	Широта	Долгота
1	61° 51' 34"	77° 35' 27"
2	61° 46' 15"	77° 56' 30"
3	61° 43' 14"	77° 56' 19"
4	61° 43' 6"	77° 56' 12"
5	61° 43' 2"	77° 56' 3"
6	61° 42' 53"	77° 55' 25"
7	61° 42' 47"	77° 54' 55"
8	61° 42' 45"	77° 54' 34"
9	61° 42' 41"	77° 54' 16"
10	61° 42' 35"	77° 54' 8"
11	61° 42' 31"	77° 53' 59"
12	61° 42' 29"	77° 53' 58"
13	61° 42' 31"	77° 53' 44"
14	61° 42' 35"	77° 53' 33"
15	61° 42' 33"	77° 53' 26"
16	61° 42' 30"	77° 53' 24"
17	61° 42' 30"	77° 53' 15"
18	61° 42' 34"	77° 52' 59"
19	61° 42' 32"	77° 52' 47"
20	61° 42' 29"	77° 52' 37"
21	61° 42' 27"	77° 52' 51"
22	61° 42' 27"	77° 52' 6"
23	61° 42' 23"	77° 51' 55"
24	61° 42' 26"	77° 51' 40"
25	61° 42' 22"	77° 51' 27"
26	61° 42' 27"	77° 51' 11"

27	61° 42' 39"	77° 51' 11"
28	61° 42' 39"	77° 51' 17"
29	61° 42' 35"	77° 51' 21"
30	61° 42' 34"	77° 51' 30"
31	61° 42' 38"	77° 51' 35"
32	61° 42' 43"	77° 51' 27"
33	61° 42' 45"	77° 51' 28"
34	61° 42' 47"	77° 51' 38"
35	61° 42' 52"	77° 51' 37"
36	61° 42' 54"	77° 51' 22"
37	61° 43' 0"	77° 51' 9"
38	61° 43' 4"	77° 51' 12"
39	61° 43' 10"	77° 51' 4"
40	61° 43' 15"	77° 50' 48"
41	61° 43' 18"	77° 50' 51"
42	61° 43' 17"	77° 51' 3"
43	61° 43' 23"	77° 51' 1"
44	61° 43' 26"	77° 51' 8"
45	61° 43' 31"	77° 50' 58"
46	61° 43' 27"	77° 50' 48"
47	61° 43' 31"	77° 50' 45"
48	61° 43' 35"	77° 50' 33"
49	61° 43' 40"	77° 50' 50"
50	61° 43' 43"	77° 50' 52"
51	61° 43' 44"	77° 50' 41"
52	61° 43' 42"	77° 50' 34"
53	61° 43' 45"	77° 50' 29"
54	61° 43' 47"	77° 50' 38"
55	61° 43' 52"	77° 50' 37"
56	61° 43' 58"	77° 50' 27"
57	61° 44' 10"	77° 50' 16"
58	61° 44' 19"	77° 49' 53"
59	61° 44' 25"	77° 49' 48"
60	61° 44' 31"	77° 49' 50"
61	61° 44' 38"	77° 49' 42"
62	61° 44' 41"	77° 49' 35"
63	61° 44' 43"	77° 49' 17"
64	61° 44' 50"	77° 49' 9"
65	61° 44' 44"	77° 49' 5"
66	61° 44' 46"	77° 48' 59"
67	61° 44' 55"	77° 48' 47"
68	61° 44' 52"	77° 48' 35"
69	61° 45' 56"	77° 48' 26"
70	61° 45' 2"	77° 48' 17"
71	61° 45' 3"	77° 48' 6"
72	61° 45' 1"	77° 47' 54"
73	61° 45' 4"	77° 47' 52"
74	61° 45' 6"	77° 47' 47"
75	61° 45' 1"	77° 47' 41"
76	61° 45' 0"	77° 47' 35"
77	61° 45' 5"	77° 47' 22"
78	61° 45' 6"	77° 47' 8"
79	61° 45' 1"	77° 47' 3"
80	61° 45' 1"	77° 46' 58"
81	61° 45' 4"	77° 46' 47"
82	61° 45' 6"	77° 46' 46"
83	61° 45' 9"	77° 46' 54"
84	61° 45' 10"	77° 46' 50"
85	61° 45' 11"	77° 46' 37"

86	61° 45' 15"	77° 46' 30"
87	61° 45' 21"	77° 46' 24"
88	61° 45' 24"	77° 46' 25"
89	61° 45' 28"	77° 46' 21"
90	61° 45' 27"	77° 46' 13"
91	61° 45' 25"	77° 46' 10"
92	61° 45' 28"	77° 46' 9"
93	61° 45' 30"	77° 46' 6"
94	61° 45' 33"	77° 46' 4"
95	61° 45' 32"	77° 45' 56"
96	61° 45' 37"	77° 45' 45"
97	61° 45' 39"	77° 45' 46"
98	61° 45' 39"	77° 45' 54"
99	61° 45' 43"	77° 45' 50"
100	61° 45' 46"	77° 45' 51"
101	61° 45' 49"	77° 45' 56"
102	61° 45' 50"	77° 45' 55"
103	61° 45' 51"	77° 45' 46"
104	61° 45' 50"	77° 45' 42"
105	61° 45' 49"	77° 45' 35"
106	61° 45' 53"	77° 45' 25"
107	61° 46' 3"	77° 45' 30"
108	61° 46' 4"	77° 45' 42"
109	61° 46' 9"	77° 45' 38"
110	61° 46' 11"	77° 45' 26"
111	61° 46' 8"	77° 45' 12"
112	61° 46' 16"	77° 45' 8"
113	61° 46' 17"	77° 44' 57"
114	61° 46' 21"	77° 45' 3"
115	61° 46' 23"	77° 44' 50"
116	61° 46' 28"	77° 44' 39"
117	61° 46' 23"	77° 44' 27"
118	61° 46' 27"	77° 44' 18"
119	61° 46' 26"	77° 44' 13"
120	61° 46' 21"	77° 44' 11"
121	61° 46' 19"	77° 44' 5"
122	61° 46' 22"	77° 43' 58"
123	61° 46' 20"	77° 43' 50"
124	61° 46' 15"	77° 43' 54"
125	61° 46' 7"	77° 43' 41"
126	61° 46' 13"	77° 43' 35"
127	61° 46' 21"	77° 43' 36"
128	61° 46' 23"	77° 43' 25"
129	61° 46' 26"	77° 43' 13"
130	61° 46' 30"	77° 43' 3"
131	61° 46' 36"	77° 42' 52"
132	61° 46' 32"	77° 42' 41"
133	61° 46' 35"	77° 42' 33"
134	61° 46' 40"	77° 42' 31"
135	61° 46' 42"	77° 42' 24"
136	61° 46' 40"	77° 42' 16"
137	61° 46' 35"	77° 42' 9"
138	61° 46' 33"	77° 41' 57"
139	61° 46' 30"	77° 41' 52"
140	61° 46' 27"	77° 41' 54"
141	61° 46' 26"	77° 41' 49"
142	61° 46' 25"	77° 41' 42"
143	61° 46' 22"	77° 41' 39"
144	61° 46' 24"	77° 41' 34"

145	61° 46' 24"	77° 41' 26"
146	61° 46' 20"	77° 41' 18"
147	61° 46' 17"	77° 41' 18"
148	61° 46' 14"	77° 41' 15"
149	61° 46' 14"	77° 41' 6"
150	61° 46' 19"	77° 41' 2"
151	61° 46' 23"	77° 40' 54"
152	61° 46' 20"	77° 40' 43"
153	61° 46' 21"	77° 40' 33"
154	61° 46' 18"	77° 40' 24"
155	61° 46' 14"	77° 40' 35"
156	61° 46' 10"	77° 40' 30"
157	61° 46' 12"	77° 40' 20"
158	61° 46' 14"	77° 40' 10"
159	61° 46' 11"	77° 40' 6"
160	61° 46' 13"	77° 39' 50"
161	61° 46' 10"	77° 39' 43"
162	61° 46' 5"	77° 39' 45"
163	61° 46' 2"	77° 39' 44"
164	61° 46' 3"	77° 39' 33"
165	61° 45' 56"	77° 39' 45"
166	61° 46' 0"	77° 39' 51"
167	61° 45' 56"	77° 39' 58"
168	61° 45' 49"	77° 39' 51"
169	61° 45' 44"	77° 39' 53"
170	61° 45' 45"	77° 39' 38"
171	61° 45' 40"	77° 39' 43"
172	61° 45' 38"	77° 39' 51"
173	61° 45' 35"	77° 39' 43"
174	61° 45' 36"	77° 39' 56"
175	61° 45' 33"	77° 39' 58"
176	61° 45' 28"	77° 39' 52"
177	61° 45' 26"	77° 39' 46"
178	61° 45' 31"	77° 39' 39"
179	61° 45' 30"	77° 39' 32"
180	61° 45' 23"	77° 39' 28"
181	61° 45' 17"	77° 39' 20"
182	61° 45' 21"	77° 39' 13"
183	61° 45' 27"	77° 39' 6"
184	61° 45' 22"	77° 39' 3"
185	61° 45' 17"	77° 38' 55"
186	61° 45' 18"	77° 38' 47"
187	61° 45' 24"	77° 38' 47"
188	61° 45' 29"	77° 38' 56"
189	61° 45' 34"	77° 38' 48"
190	61° 45' 37"	77° 38' 53"
191	61° 45' 38"	77° 39' 0"
192	61° 45' 39"	77° 38' 48"
193	61° 45' 36"	77° 38' 35"
194	61° 45' 33"	77° 38' 29"
195	61° 45' 30"	77° 38' 58"
196	61° 45' 25"	77° 38' 3"
197	61° 45' 22"	77° 38' 13"
198	61° 45' 19"	77° 38' 11"
199	61° 45' 18"	77° 37' 59"
200	61° 45' 20"	77° 37' 50"
201	61° 45' 20"	77° 37' 36"
202	61° 45' 21"	77° 37' 30"
203	61° 45' 25"	77° 37' 19"

204	61° 45' 20"	77° 37' 7"
205	61° 45' 20"	77° 37' 5"
206	61° 45' 24"	77° 36' 58"
207	61° 45' 27"	77° 37' 5"
208	61° 45' 31"	77° 37' 4"
209	61° 45' 35"	77° 37' 0"
210	61° 45' 42"	77° 36' 31"
211	61° 45' 42"	77° 36' 24"
212	61° 45' 46"	77° 36' 24"
213	61° 45' 50"	77° 36' 29"
214	61° 45' 55"	77° 36' 29"
215	61° 45' 58"	77° 36' 24"
216	61° 45' 59"	77° 36' 17"
217	61° 46' 0"	77° 36' 12"
218	61° 45' 58"	77° 38' 8"
219	61° 45' 54"	77° 36' 7"
220	61° 45' 52"	77° 36' 2"
221	61° 45' 54"	77° 35' 57"
222	61° 45' 51"	77° 35' 52"
223	61° 45' 48"	77° 35' 52"
224	61° 45' 43"	77° 35' 55"
225	61° 45' 39"	77° 36' 0"
226	61° 45' 34"	77° 36' 4"
227	61° 45' 34"	77° 35' 58"
228	61° 45' 39"	77° 35' 49"
229	61° 45' 39"	77° 35' 42"
230	61° 45' 42"	77° 35' 46"
231	61° 45' 44"	77° 35' 40"
232	61° 45' 49"	77° 35' 38"
233	61° 45' 50"	77° 35' 33"
234	61° 45' 51"	77° 35' 25"
235	61° 45' 54"	77° 35' 20"
236	61° 45' 52"	77° 35' 13"
237	61° 45' 46"	77° 35' 21"
238	61° 45' 44"	77° 35' 21"
239	61° 45' 45"	77° 35' 14"
240	61° 45' 47"	77° 35' 11"
241	61° 45' 46"	77° 35' 6"
242	61° 45' 43"	77° 34' 59"
243	61° 45' 46"	77° 34' 56"
244	61° 45' 50"	77° 34' 59"
245	61° 45' 52"	77° 34' 56"
246	61° 45' 51"	77° 34' 51"
247	61° 45' 52"	77° 34' 45"
248	61° 45' 54"	77° 34' 38"
249	61° 45' 53"	77° 34' 33"
250	61° 45' 50"	77° 34' 38"
251	61° 45' 48"	77° 34' 33"
252	61° 45' 49"	77° 34' 23"
253	61° 45' 57"	77° 34' 21"
254	61° 46' 4"	77° 34' 26"
255	61° 46' 11"	77° 34' 28"
256	61° 46' 15"	77° 34' 22"
257	61° 46' 19"	77° 34' 21"
258	61° 46' 20"	77° 34' 11"
259	61° 46' 23"	77° 34' 8"
260	61° 46' 36"	77° 34' 14"
261	61° 46' 49"	77° 33' 56"
262	61° 46' 53"	77° 33' 57"

263	61° 46' 56"	77° 33' 52"
264	61° 47' 2"	77° 33' 51"
265	61° 47' 5"	77° 33' 45"
266	61° 47' 19"	77° 33' 53"
267	61° 47' 25"	77° 34' 2"
268	61° 47' 29"	77° 34' 0"
269	61° 47' 31"	77° 33' 39"
270	61° 47' 37"	77° 33' 36"
271	61° 47' 42"	77° 33' 29"
272	61° 47' 48"	77° 33' 30"
273	61° 48' 1"	77° 33' 27"
274	61° 48' 6"	77° 33' 21"
275	61° 48' 16"	77° 33' 20"
276	61° 51' 25"	77° 34' 33"
277	61° 51' 29"	77° 34' 37"
278	61° 51' 35"	77° 34' 51"
279	61° 51' 35"	77° 35' 13"

### III. Особенности правового режима ТТП

3.1. Задачами образования ТТП НВ-В34 являются: защита исконной среды обитания, создание условий для осуществления традиционного природопользования, поддержка самобытной культуры коренных малочисленных народов Севера, сохранение биологического разнообразия.

3.2. Ведение традиционного природопользования субъектами права традиционного природопользования осуществляется способами использования объектов животного и растительного мира, не противоречащими законодательству Российской Федерации и Ханты-Мансийского автономного округа – Югры, обеспечивающими сохранение биологического разнообразия.

3.3. Осуществление иной хозяйственной деятельности, не связанной с традиционным хозяйствованием, на ТТП НВ-В34 допускается, если указанная деятельность не нарушает установленный Положением правовой режим.

3.4. Для ТТП НВ-В34 устанавливается дифференцированный режим охраны и использования природных объектов, определенный по результатам проведенного функционального зонирования.

3.5. ТТП НВ-В34, общей площадью 15328,24 га, состоит из следующих зон:

зона строгого охранного режима площадью 627,67 га, что составляет 4,09 % от общей площади ТТП НВ-В34;

зона ограниченного хозяйственного использования площадью 14700,57 га, что составляет 95,91 % от общей площади ТТП НВ-В34.

Схема функциональных зон прилагается.

3.6. Зона строгого охранного режима ТТП НВ-В34 включает следующие таксономические единицы:

места проживания коренных малочисленных народов Севера, в том числе имеющие временное значение и непостоянный состав населения:  
изба (основное жилье) 1 единица

№ п/п	координаты местоположения	
	с.ш.	в.д.
1	61° 47' 38"	77° 43' 29"

постоянное стойбище

№ п/п	координаты местоположения	
	с.ш.	в.д.
1	61° 49' 40"	77° 39' 1"

3.7. Зона ограниченного хозяйственного использования ТТП НВ-В34 включает следующие таксономические единицы:

участки, занятые промышленными объектами топливно-энергетического комплекса (полигонные):

№ п/п	Категории объектов	Площадь, га	Доля от площади ТТП НВ-К18, %
1	Площадки скважин	2,27	0,01
2	Гари	3,91	0,03
3	Вырубки	152,9	1,00
Всего		159,08	1,04

участки, занятые промышленными объектами топливно-энергетического комплекса (линейные):

№ п/п	Категория объектов	Протяженность, км
1	Зимние дороги	14,00
2	Лесные просеки	95,08
Всего		109,08

участки со стрессовым воздействием промышленных объектов топливно-энергетического комплекса на природные комплексы площадью 1150,89 га, что составляет 7,51 % от общей площади ТТП НВ-В34

природные комплексы с установленным приоритетом потенциального использования:

ОЛ-1 - высокопродуктивные олени пастбища площадью 0,00 га, что составляет 0,00 % от общей площади ТТП НВ-В34;

ОЛ-2 - среднепродуктивные олени пастбища площадью 1634,98 га, что составляет 10,67 % от общей площади ТТП НВ-В34;

ОЛ-3 - низкопродуктивные олени пастбища площадью 13693,27 га, что составляет 89,33 % от общей площади ТТП НВ-В34;

ОХ-1 - высокопродуктивные охотугодя площадью 2807,76 га, что составляет 18,32 % от общей площади ТТП НВ-В34;

ОХ-2 - среднепродуктивные охотугодя площадью 8386,93 га, что составляет 54,72 % от общей площади ТТП НВ-В34;

ОХ-3 - низкопродуктивные охотугодя площадью 4133,56 га, что составляет 26,97 % от общей площади ТТП НВ-В34.

3.8. Характеристика природных условий ТТП НВ-В34:

Природные комплексы:

№ п/п	Природный комплекс	Площадь, га	Доля от площади ТТП № НВ-В34, %
1	Березовые, осиновые и ивовые леса	1676,15	10,94
2	Верховые и переходные болота	3760,38	24,53
4	Еловые и пихтовые леса	837,77	5,47
5	Кедровые леса	1969,99	12,85
7	Рямы	373,18	2,43
8	Сосновые леса	6710,78	43,78
Всего		15328,24	100,00

Показатели гидрографии:

Озера	Площадь, га	Заозеренность, %
	69,59	0,45
Реки	Протяженность, км	Густота речной сети, км/км <sup>2</sup>
	46,41	0,3

3.9. Информация о субъектах права, хозяйствующих на ТТП НВ-В34, находится в Реестре территорий традиционного природопользования коренных малочисленных народов Севера регионального значения в Ханты-Мансийском автономном округе – Югре (далее – Реестр ТТП). Ведение Реестра ТТП осуществляет Департамент природных ресурсов и несырьевого сектора экономики Ханты-Мансийского автономного округа – Югры в соответствии с постановлением Правительства автономного округа от 01.07.2008 № 140-п «О Реестре территорий традиционного природопользования коренных малочисленных народов Севера регионального значения в Ханты-Мансийском автономном округе – Югре».

3.10. В зоне строгого охранного режима допускается по согласованию с субъектами права традиционного природопользования ТТП НВ-В34:

разработка месторождений полезных ископаемых, выполнение иных, связанных с использованием недрами работ;

строительство автомагистралей, трубопроводов, линий электропередачи и других коммуникаций, а также строительство и эксплуатация хозяйственных и жилых объектов, не связанная с традиционным природопользованием и традиционным образом жизни коренных малочисленных народов Севера;

сплав древесины, заготовка древесины (за исключением заготовки древесины гражданами для собственных нужд), заготовка живицы, промышленное рыболовство, заготовка пригодных для употребления в пищу лесных ресурсов (пищевых лесных ресурсов), других недревесных лесных ресурсов (за исключением заготовки таких ресурсов гражданами для собственных нужд), деятельность, влекущая за собой нарушение условий обитания объектов растительного и животного мира;

стоянка и движение механизированных транспортных средств, не связанная с традиционным природопользованием и традиционным образом жизни коренных малочисленных народов Севера, прогон

сельскохозяйственных животных вне дорог и водных путей общего пользования.

3.11. В зоне ограниченного хозяйственного использования по согласованию с субъектами права традиционного природопользования ТТП НВ-В34 допускается осуществление хозяйственной деятельности, не связанной с ведением традиционного природопользования и традиционного образа жизни коренных малочисленных народов Севера.

3.12. Осуществление хозяйственной деятельности, не связанной с ведением традиционного природопользования и традиционного образа жизни коренных малочисленных народов Севера, в зонах охранного режима и ограниченного хозяйственного использования осуществляется в соответствии с законодательством Российской Федерации, Ханты-Мансийского автономного округа – Югры, Положением и учетом мнения субъектов права традиционного природопользования, включенных в Реестр ТТП.

3.13. Земельные участки в границах ТТП НВ-В34, предоставленные в установленном порядке на момент вступления в силу Положения и используемые в соответствии с правоустанавливающими документами физическими и юридическими лицами в целях, не связанных с ведением традиционного природопользования и традиционного образа жизни коренных малочисленных народов Севера, признаются зонами ограниченного хозяйственного использования, виды и содержание разрешенного использования которых до окончания срока пользования определяются в соответствии с земельным законодательством.

3.14. Предоставление территорий (акваторий) в долгосрочное пользование в целях осуществления охоты и рыбной ловли в границах ТТП НВ-В34 субъектам права традиционного природопользования, включенным в Реестр ТТП, осуществляется в соответствии с законодательством.

3.15. В границах ТТП НВ-В34 допускается осуществление промышленного рыболовства в соответствии с законодательством Российской Федерации и Ханты-Мансийского автономного округа – Югры, с учетом мнения субъектов права традиционного природопользования.

По инициативе субъектов права традиционного природопользования ТТП НВ-В34 формируются и включаются в перечень «Рыбопромысловых участков на территории Ханты-Мансийского автономного округа – Югры» рыбопромысловые участки для осуществления промышленного рыболовства на водных объектах в пределах ТТП НВ-В34.

3.16. Хозяйствующие субъекты всех форм собственности, физические лица, осуществляющие деятельность, не связанную с традиционным природопользованием и традиционным образом жизни коренных малочисленных народов Севера, в соответствии с законодательством возмещают ущерб окружающей среде, а также в

установленном порядке возмещают убытки, причиненные субъектам права традиционного природопользования, включенным в Реестр ТТП, осуществляют иные платежи в соответствии с законодательством.

3.17. Хозяйствующие субъекты всех форм собственности, физические лица, осуществляющие деятельность, не связанную с традиционным природопользованием и традиционным образом жизни коренных малочисленных народов Севера, на ТТП НВ-В34, обязаны:

осуществлять проектирование и размещение промышленных и иных сопутствующих объектов, обеспечивающее их максимальную удаленность от объектов традиционного природопользования, в соответствии с результатами зонирования;

осуществлять согласование с субъектами права традиционного природопользования, включенными в Реестр ТТП, или их уполномоченными представителями из числа субъектов права традиционного природопользования месторасположение и условия размещения промышленных и иных сопутствующих объектов на ТТП НВ-В34 с последующим предоставлением результатов такого согласования в уполномоченный орган исполнительной власти Ханты-Мансийского автономного округа – Югры в сфере защиты исконной среды обитания коренных малочисленных народов Севера;

при осуществлении работ предусматривать минимальное количество производственных объектов, транспортных путей, а также применение новейших природосберегающих технологий, обеспечивающих минимальное воздействие на окружающую среду;

при строительстве линейных объектов предусматривать минимальное количество переправ через реки (ручьи), в соответствии с требованиями природоохранного законодательства использовать водопропускные сооружения (трубы, мосты и т.д.);

по письменному заявлению субъекта права традиционного природопользования, включенного в Реестр ТТП, или его уполномоченного представителя из числа субъектов права традиционного природопользования предоставлять планы природоохранных мероприятий и информацию об их исполнении.

3.18. Хозяйствующие субъекты всех форм собственности, физические лица, нарушившие правовой режим территории традиционного природопользования несут ответственность в соответствии с законодательством Российской Федерации и Ханты-Мансийского автономного округа – Югры.



Приложение 3  
к постановлению Правительства  
Ханты-Мансийского  
автономного округа – Югры  
от 3 ноября 2016 года № 432-п

**Положение**  
**о правовом режиме территории традиционного**  
**природопользования коренных малочисленных народов Севера**  
**регионального значения в Ханты-Мансийском**  
**автономном округе – Югре, реестровый номер НВ-К13**  
**(далее – Положение)**

**I. Общие положения**

1.1. Положение устанавливает правовой режим территории традиционного природопользования коренных малочисленных народов Севера регионального значения в Ханты-Мансийском автономном округе – Югре, реестровый номер НВ-К13 (далее – ТТП НВ-К13).

1.2. ТТП НВ-К13 - особо охраняемая территория, признанная постановлением Правительства Ханты-Мансийского автономного округа – Югры от 10.04.2002 № 192-п «О территориях традиционного природопользования» территорией традиционного природопользования регионального значения в границах ранее образованных постановлением Главы администрации Нижневартовского района от 14.08.1992 № 197 «О закреплении родовых угодий и выдаче документов на право их владения в Корликовском сельском Совете» родовых угодий для ведения традиционной хозяйственной деятельности и традиционного образа жизни субъектами права традиционного природопользования.

**II. Описание границ**

2.1. **Общее описание границ ТТП НВ-К13.**

ТТП НВ-К13 расположена в северо-восточной части Нижневартовского района Ханты-Мансийского автономного округа – Югры в 67 км к северо-востоку от с. Корлики.

ТТП НВ-К13 расположена на территории лесного фонда в границах Корликского участкового лесничества Нижневартовского лесничества в границах кварталов: 352 (выделы 8, 16-18, 21), 353 (выделы 12, 13, 15, 18-20), 354 (выделы 11-13, 21-23, 26, 27, 29, 30), 355 (выделы 5, 19, 21), 384 (выделы 7-9, 11, 12, 20-22, 28-32), 385 (выделы 1-10), 386 (выделы 1-30), 387 (выделы 1-4, 6, 7, 9-32), 388 (выделы 3, 7, 9, 13-29), 389 (выделы 15, 17-31, 33), 390 (выделы 14, 21-23, 32-34), 415 (выделы 5-7, 10, 11, 16-20, 27-33), 416 (выделы 1-38), 417 (выделы 1-28), 418 (выделы 1-50), 419 (выделы

1-34), 420 (выделы 1-42), 421 (выделы 1-3, 9, 11-13, 19-21, 28-30, 33, 38-46, 48, 57), 446 (выделы 14, 18, 24, 27, 30), 447 (выделы 6-10, 12, 16-27, 29-52), 448 (выделы 1-37), 449 (выделы 1-37), 450 (выделы 1-33), 451 (выделы 1-30), 452 (выделы 1-26, 29, 31), 453 (выделы 1-5, 11-14, 20-23, 25, 26, 36, 37), 478 (выделы 2, 3, 8, 12, 14, 21, 22), 479 (выделы 1-26), 480 (выделы 1-30), 481 (выделы 1-36), 482 (выделы 1-31), 483 (выделы 1-35), 484 (выделы 1-4, 7-15, 17-32, 36-38, 40-43, 46, 47), 511 (выделы 2, 4-6), 512 (выделы 1-29, 31), 513 (выделы 1-23, 25, 38), 514 (выделы 1-36, 40), 515 (выделы 1-19, 22-26, 29-32, 34), 516 (выделы 1-41), 517 (выделы 1-11, 14, 15, 21-24, 26, 28-38, 48), 549 (выделы 4-11, 19, 53), 550 (выделы 1-6, 11-13, 15, 52).

Северная граница ТТП НВ-К13 проходит в границах кварталов 352, 353, 354, 355, 387, 388, 389, 390 Корликского участкового лесничества Нижневартовского лесничества, западная граница ТТП НВ-К13 проходит в границах кварталов 352, 384, 415, 447, 446, 478, 511 Корликского участкового лесничества Нижневартовского лесничества, южная граница ТТП НВ-К13 граничит с ТТП № НВ-К34 и проходит в границах кварталов 511, 512, 513, 514, 515, 516, 549, 550 Корликского участкового лесничества Нижневартовского лесничества, восточная граница ТТП НВ-К13 проходит вдоль р. Лёкос.

## 2.2. Описание границ функциональных зон ТТП НВ-К13.

### 2.2.1. Зона строгого охранного режима ТТП НВ-К13:

основное жилье (изба) - находится в северо-западной части ТТП НВ-К13 в границах квартала 386 (выдел 12) в радиусе 1 километра.

### 2.2.2. Зона охранного режима ТТП НВ-К13:

участки фактически используемых оленьих пастбищ, в том числе транзитные участки, задействованные в пастбищеобороте:

всесезонное пастбище расположено в северо-западной части ТТП НВ-К13 в границах квартала 386 (выделы 3, 4, 8, 11, 12, 13, 26);

зимнее пастбище расположено в северной части ТТП НВ-К13 в границах кварталов 355 (выделы 5, 9, 21), 387 (выделы 1-4, 9-18), 388 (выделы 3, 7, 9, 16).

### 2.2.3. Зона ограниченного хозяйственного использования ТТП НВ-К13.

К зоне ограниченного хозяйственного использования ТТП НВ-К13 относится вся территория ТТП НВ-К13 за исключением зон строгого охранного режима и охранного режима ТТП НВ-К13.

## 2.3. Географические координаты угловых точек (долгота/широта VGS84) границ ТТП НВ-К13.

№ точки	Широта	Долгота
1	61° 57' 18"	83° 19' 56"
2	61° 57' 20"	83° 19' 33"
3	61° 57' 24"	83° 19' 22"
4	61° 57' 23"	83° 19' 10"
5	61° 57' 36"	83° 18' 47"
6	61° 57' 45"	83° 18' 48"
7	61° 58' 17"	83° 19' 22"

8	62° 0' 2"	83° 20' 23"
9	62° 0' 45"	83° 18' 22"
10	62° 1' 27"	83° 19' 22"
11	62° 1' 36"	83° 19' 44"
12	62° 1' 50"	83° 20' 29"
13	62° 2' 2"	83° 20' 55"
14	62° 2' 17"	83° 21' 18"
15	62° 2' 49"	83° 22' 46"
16	62° 2' 59"	83° 23' 6"
17	62° 3' 14"	83° 23' 21"
18	62° 3' 27"	83° 23' 42"
19	62° 3' 55"	83° 24' 1"
20	62° 4' 57"	83° 24' 19"
21	62° 5' 6"	83° 24' 17"
22	62° 5' 18"	83° 23' 56"
23	62° 5' 29"	83° 23' 43"
24	62° 6' 15"	83° 23' 4"
25	62° 6' 40"	83° 24' 25"
26	62° 6' 48"	83° 24' 27"
27	62° 6' 59"	83° 24' 13"
28	62° 7' 24"	83° 23' 51"
29	62° 7' 47"	83° 23' 43"
30	62° 8' 6"	83° 23' 49"
31	62° 8' 24"	83° 24' 9"
32	62° 8' 38"	83° 24' 31"
33	62° 8' 53"	83° 25' 7"
34	62° 9' 0"	83° 25' 19"
35	62° 9' 2"	83° 25' 43"
36	62° 9' 4"	83° 25' 51"
37	62° 9' 4"	83° 26' 9"
38	62° 9' 17"	83° 27' 3"
39	62° 9' 18"	83° 27' 19"
40	62° 9' 13"	83° 28' 33"
41	62° 7' 40"	83° 36' 3"
42	62° 7' 16"	83° 37' 42"
43	62° 7' 12"	83° 38' 41"
44	62° 7' 4"	83° 39' 44"
45	62° 7' 0"	83° 40' 54"
46	62° 7' 0"	83° 42' 0"
47	62° 6' 49"	83° 43' 18"
48	62° 6' 32"	83° 47' 21"
49	62° 6' 26"	83° 48' 5"
50	62° 6' 18"	83° 48' 35"
51	62° 6' 2"	83° 49' 4"
52	62° 5' 37"	83° 49' 33"
53	62° 5' 32"	83° 49' 20"
54	62° 5' 26"	83° 49' 17"
55	62° 5' 12"	83° 49' 31"
56	62° 5' 7"	83° 49' 24"
57	62° 5' 3"	83° 49' 30"
58	62° 4' 58"	83° 49' 28"
59	62° 4' 55"	83° 49' 12"
60	62° 4' 56"	83° 49' 11"
61	62° 5' 1"	83° 49' 2"
62	62° 4' 57"	83° 48' 51"
63	62° 4' 54"	83° 48' 48"
64	62° 4' 50"	83° 48' 46"
65	62° 4' 45"	83° 48' 51"
66	62° 4' 40"	83° 48' 53"

67	62° 4' 40"	83° 48' 34"
68	62° 4' 35"	83° 48' 32"
69	62° 4' 16"	83° 48' 41"
70	62° 4' 7"	83° 49' 0"
71	62° 4' 1"	83° 49' 57"
72	62° 3' 58"	83° 50' 16"
73	62° 3' 47"	83° 50' 25"
74	62° 3' 45"	83° 50' 14"
75	62° 3' 48"	83° 49' 53"
76	62° 3' 46"	83° 49' 45"
77	62° 3' 41"	83° 49' 45"
78	62° 3' 32"	83° 49' 55"
79	62° 3' 23"	83° 49' 46"
80	62° 3' 26"	83° 49' 34"
81	62° 3' 19"	83° 49' 16"
82	62° 3' 7"	83° 49' 13"
83	62° 3' 0"	83° 49' 23"
84	62° 2' 48"	83° 49' 9"
85	62° 2' 37"	83° 49' 21"
86	62° 2' 28"	83° 49' 35"
87	62° 2' 21"	83° 49' 35"
88	62° 2' 18"	83° 49' 19"
89	62° 2' 10"	83° 49' 1"
90	62° 2' 1"	83° 49' 0"
91	62° 2' 5"	83° 48' 47"
92	62° 2' 3"	83° 48' 25"
93	62° 1' 58"	83° 48' 15"
94	62° 1' 44"	83° 48' 25"
95	62° 1' 31"	83° 48' 5"
96	62° 1' 36"	83° 47' 44"
97	62° 1' 26"	83° 47' 14"
98	62° 1' 9"	83° 46' 51"
99	62° 1' 4"	83° 46' 57"
100	62° 1' 0"	83° 46' 43"
101	62° 0' 51"	83° 46' 48"
102	62° 0' 42"	83° 47' 9"
103	62° 0' 38"	83° 47' 32"
104	62° 0' 27"	83° 47' 35"
105	62° 0' 19"	83° 47' 20"
106	62° 0' 19"	83° 46' 58"
107	62° 0' 12"	83° 46' 56"
108	62° 0' 5"	83° 46' 44"
109	61° 59' 46"	83° 46' 24"
110	61° 59' 37"	83° 46' 38"
111	61° 59' 42"	83° 46' 48"
112	61° 59' 34"	83° 47' 1"
113	61° 59' 30"	83° 46' 44"
114	61° 59' 25"	83° 46' 45"
115	61° 59' 22"	83° 47' 11"
116	61° 59' 20"	83° 46' 59"
117	61° 59' 5"	83° 47' 18"
118	61° 58' 56"	83° 47' 25"
119	61° 58' 48"	83° 47' 9"
120	61° 58' 45"	83° 46' 45"
121	61° 58' 38"	83° 46' 40"
122	61° 58' 36"	83° 46' 35"
123	61° 58' 45"	83° 46' 28"
124	61° 58' 47"	83° 46' 18"
125	61° 58' 39"	83° 46' 7"

126	61° 58' 24"	83° 46' 0"
127	61° 58' 17"	83° 46' 8"
128	61° 58' 13"	83° 45' 59"
129	61° 58' 17"	83° 45' 52"
130	61° 58' 19"	83° 45' 45"
131	61° 58' 14"	83° 45' 35"
132	61° 58' 3"	83° 45' 22"
133	61° 57' 51"	83° 45' 19"
134	61° 57' 38"	83° 45' 44"
135	61° 57' 31"	83° 45' 49"
136	61° 57' 12"	83° 45' 38"
137	61° 57' 3"	83° 45' 12"
138	61° 56' 59"	83° 44' 52"
139	61° 56' 51"	83° 44' 44"
140	61° 56' 50"	83° 44' 22"
141	61° 56' 46"	83° 44' 18"
142	61° 56' 36"	83° 44' 24"
143	61° 56' 31"	83° 44' 7"
144	61° 56' 34"	83° 43' 48"
145	61° 56' 33"	83° 43' 33"
146	61° 56' 43"	83° 43' 29"
147	61° 56' 44"	83° 43' 20"
148	61° 56' 38"	83° 43' 13"
149	61° 56' 32"	83° 43' 11"
150	61° 56' 34"	83° 42' 57"
151	61° 56' 41"	83° 42' 31"
152	61° 56' 39"	83° 42' 10"
153	61° 56' 45"	83° 41' 23"
154	61° 56' 47"	83° 40' 49"
155	61° 57' 3"	83° 37' 42"
156	61° 57' 4"	83° 35' 24"
157	61° 57' 18"	83° 19' 58"

### III. Особенности правового режима ТТП

3.1. Задачами образования ТТП НВ-К13 являются: защита исконной среды обитания, создание условий для осуществления традиционного природопользования, поддержка самобытной культуры коренных малочисленных народов Севера, сохранение биологического разнообразия.

3.2. Ведение традиционного природопользования субъектами права традиционного природопользования осуществляется способами использования объектов животного и растительного мира, не противоречащими законодательству Российской Федерации и Ханты-Мансийского автономного округа – Югры, обеспечивающими сохранение биологического разнообразия.

3.3. Осуществление иной хозяйственной деятельности, не связанной с традиционным хозяйствованием, на ТТП НВ-К13 допускается, если указанная деятельность не нарушает установленный настоящим Положением правовой режим.

3.4. Для ТТП НВ-К13 устанавливается дифференцированный режим охраны и использования природных объектов, определенный по результатам проведенного функционального зонирования.

3.5. ТТП НВ-К13, общей площадью 45577,62 га, состоит из следующих зон:

зона строгого охранного режима площадью 388,38 га, что составляет 0,85 % от общей площади ТТП НВ-К13;

зона охранного режима площадью 610,13 га, что составляет 1,34 % от общей площади ТТП НВ-К13;

зона ограниченного хозяйственного использования площадью 44579,10 га, что составляет 97,81 % от общей площади ТТП НВ-К13.

Схема функциональных зон прилагается.

3.6. Зона строгого охранного режима ТТП НВ-К13 включает следующие таксономические единицы:

места проживания коренных малочисленных народов Севера, в том числе имеющие временное значение и непостоянный состав населения:

основное жилье (изба) 1 единица.

№ п/п	Координаты местоположения	
	с.ш.	в.д.
1	62° 6' 40"	83° 32' 41"

3.7. Зона охранного режима ТТП НВ-К13 включает следующие таксономические единицы:

участки, фактически используемых оленьих пастбищ, в том числе транзитные участки, задействованные в пастбищеобороте:

№ п/п	Название	Площадь, га	Доля от площади ТТП НВ-К13, %
1	Всесезонное пастбище	183,64	0,40
2	Зимнее пастбище	526,38	1,15
	Всего	710,01	1,56

3.8. Зона ограниченного хозяйственного использования ТТП НВ-К13 включает следующие таксономические единицы:

участки, занятые промышленными объектами топливно-энергетического комплекса (линейные):

№ п/п	Категория объектов	Протяженность, км
1	Лесные просеки	4,65
	Всего	4,65

природные комплексы с установленным приоритетом потенциального использования:

ОЛ-1 - высокопродуктивные олени пастбища площадью 4390,23 га, что составляет 9,63 % от общей площади ТТП НВ-К13;

ОЛ-2 - среднепродуктивные олени пастбища площадью 22054,72 га, что составляет 48,39 % от общей площади ТТП НВ-К13;

ОЛ-3 - низкопродуктивные олени пастбища площадью 19132,67 га, что составляет 41,98 % от общей площади ТТП НВ-К13;

ОХ-1 - высокопродуктивные охотугодя площадью 1085,42 га, что составляет 2,38 % от общей площади ТТП НВ-К13;

ОХ-2 - среднепродуктивные охотугодя площадью 11179,87 га, что составляет 24,53 % от общей площади ТТП НВ-К13;

ОХ-3 - низкопродуктивные охотугодя площадью 33312,33 га, что составляет 73,09 % от общей площади ТТП НВ-К13.

### 3.9. Характеристика природных условий ТТП НВ-К13:

#### Природные комплексы:

№ п/п	Природный комплекс	Площадь, га	Доля от площади ТТП НВ-К13, %
1	Березовые, осиновые и ивовые леса	1325,06	2,91
2	Верховые и переходные болота	23749,40	52,11
3	Кедровые леса	1085,42	2,38
4	Рямы	9562,93	20,98
5	Сосновые леса	9854,81	21,62
Всего		45577,62	100,00

#### Показатели гидрографии:

Озера	Площадь, га	Заозеренность, %
	9371,43	20,56
Реки	Протяженность, км	Густота речной сети, км/км <sup>2</sup>
	104,21	0,23

3.10. Информация о субъектах права, хозяйствующих на ТТП НВ-К13, находится в Реестре территорий традиционного природопользования коренных малочисленных народов Севера регионального значения в Ханты-Мансийском автономном округе – Югре (далее – Реестр ТТП). Ведение Реестра ТТП осуществляет Департамент природных ресурсов и несырьевого сектора экономики Ханты-Мансийского автономного округа – Югры в соответствии с постановлением Правительства автономного округа от 01.07.2008 № 140-п «О Реестре территорий традиционного природопользования коренных малочисленных народов Севера регионального значения в Ханты-Мансийском автономном округе – Югре».

3.11. В зоне строгого охранного режима допускается по согласованию с субъектами права традиционного природопользования ТТП НВ-К13:

разработка месторождений полезных ископаемых, выполнение иных, работ, связанных с использованием недр;

строительство автомагистралей, трубопроводов, линий электропередачи и других коммуникаций, а также строительство и эксплуатация хозяйственных и жилых объектов, не связанная с традиционным природопользованием и традиционным образом жизни коренных малочисленных народов Севера;

сплав древесины, заготовка древесины (за исключением заготовки древесины гражданами для собственных нужд), заготовка живицы, промышленное рыболовство, заготовка пригодных для употребления в пищу лесных ресурсов (пищевых лесных ресурсов), других недревесных лесных ресурсов (за исключением заготовки таких ресурсов гражданами

для собственных нужд), деятельность, влекущая за собой нарушение условий обитания объектов растительного и животного мира;

стоянка и движение механизированных транспортных средств, не связанная с традиционным природопользованием и традиционным образом жизни коренных малочисленных народов Севера, прогон сельскохозяйственных животных вне дорог и водных путей общего пользования.

3.12. В зоне охранного режима хозяйственная деятельность, не связанная с традиционным природопользованием и традиционным образом жизни коренных малочисленных народов Севера, по согласованию с субъектами права традиционного природопользования ТТП НВ-К13, при условии положительных заключений уполномоченных государственных органов, отсутствием возможности осуществления такой деятельности вне границ зоны охранного режима.

3.13. В зоне ограниченного хозяйственного использования по согласованию с субъектами права традиционного природопользования ТТП НВ-К13 допускается осуществление хозяйственной деятельности, не связанной с ведением традиционного природопользования и традиционного образа жизни коренных малочисленных народов Севера.

3.14. Осуществление хозяйственной деятельности, не связанной с ведением традиционного природопользования и традиционного образа жизни коренных малочисленных народов Севера, в зонах охранного режима и ограниченного хозяйственного использования осуществляется в соответствии с законодательством Российской Федерации, Ханты-Мансийского автономного округа – Югры, Положением и учетом мнения субъектов права традиционного природопользования, включенных в Реестр ТТП.

3.15. Земельные участки в границах ТТП НВ-К13, предоставленные в установленном порядке на момент вступления в силу Положения и используемые в соответствии с правоустанавливающими документами физическими и юридическими лицами в целях, не связанных с ведением традиционного природопользования и традиционного образа жизни коренных малочисленных народов Севера, признаются зонами ограниченного хозяйственного использования, виды и содержание разрешенного использования которых до окончания срока пользования определяются в соответствии с земельным законодательством.

3.16. Предоставление территорий (акваторий) в долгосрочное пользование в целях осуществления охоты и рыбной ловли в границах ТТП НВ-К13 субъектам права традиционного природопользования, включенным в Реестр ТТП, осуществляется в соответствии с законодательством.

3.17. В границах ТТП НВ-К13 допускается осуществление промышленного рыболовства в соответствии с законодательством Российской Федерации и Ханты-Мансийского автономного

округа – Югры, с учетом мнения субъектов права традиционного природопользования.

По инициативе субъектов права традиционного природопользования ТТП НВ-К13 формируются и включаются в перечень «Рыбопромысловых участков на территории Ханты-Мансийского автономного округа – Югры» рыбопромысловые участки для осуществления промышленного рыболовства на водных объектах в пределах ТТП НВ-К13.

3.18. Хозяйствующие субъекты всех форм собственности, физические лица, осуществляющие деятельность, не связанную с традиционным природопользованием и традиционным образом жизни коренных малочисленных народов Севера, в соответствии с законодательством возмещают ущерб окружающей среде, а также в установленном порядке возмещают убытки, причиненные субъектам права традиционного природопользования, включенным в Реестр ТТП, осуществляют иные платежи в соответствии с законодательством.

3.19. Хозяйствующие субъекты всех форм собственности, физические лица, осуществляющие деятельность, не связанную с традиционным природопользованием и традиционным образом жизни коренных малочисленных народов Севера, на ТТП НВ-К13, обязаны:

осуществлять проектирование и размещение промышленных и иных сопутствующих объектов, обеспечивающее их максимальную удаленность от объектов традиционного природопользования, в соответствии с результатами зонирования;

осуществлять согласование с субъектами права традиционного природопользования, включенными в Реестр ТТП, или их уполномоченными представителями из числа субъектов права традиционного природопользования месторасположение и условия размещения промышленных и иных сопутствующих объектов на ТТП НВ-К13 с последующим предоставлением результатов такого согласования в уполномоченный орган исполнительной власти Ханты-Мансийского автономного округа – Югры в сфере защиты исконной среды обитания коренных малочисленных народов Севера;

при осуществлении работ предусматривать минимальное количество производственных объектов, транспортных путей, а также применение новейших природосберегающих технологий, обеспечивающих минимальное воздействие на окружающую среду;

при строительстве линейных объектов, предусматривать минимальное количество переправ через реки (ручьи), в соответствии с требованиями природоохранного законодательства использовать водопропускные сооружения (трубы, мосты и т.д.);

по письменному заявлению субъекта права традиционного природопользования, включенного в Реестр ТТП, или его уполномоченного представителя из числа субъектов права традиционного

природопользования предоставлять планы природоохранных мероприятий и информацию об их исполнении.

3.20. Хозяйствующие субъекты всех форм собственности, физические лица, нарушившие правовой режим территории традиционного природопользования несут ответственность в соответствии с законодательством Российской Федерации и Ханты-Мансийского автономного округа – Югры.



Приложение 4  
к постановлению Правительства  
Ханты-Мансийского  
автономного округа – Югры  
от 3 ноября 2016 года № 432-п

Положение  
о правовом режиме территории традиционного  
природопользования коренных малочисленных народов Севера  
регионального значения в Ханты-Мансийском автономном округе – Югре,  
реестровый номер НВ-К18 (далее – Положение)

I. Общие положения

1.1. Положение устанавливает правовой режим территории традиционного природопользования коренных малочисленных народов Севера регионального значения в Ханты-Мансийском автономном округе – Югре, реестровый номер НВ-К18 (далее – ТТП НВ-К18).

1.2. ТТП НВ-К18 - особо охраняемая территория, признанная постановлением Правительства Ханты-Мансийского автономного округа – Югры от 10.04.2002 № 192-п «О территориях традиционного природопользования» территорией традиционного природопользования регионального значения в границах ранее образованных постановлением Главы администрации Нижневартовского района от 14.08.1992 № 197 «О закреплении родовых угодий и выдаче документов на право их владения в Корликовском сельском Совете» родовых угодий для ведения традиционной хозяйственной деятельности и традиционного образа жизни субъектами права традиционного природопользования.

II. Описание границ

2.1. Общее описание границ ТТП НВ-К18.

ТТП НВ-К18 расположена в восточной части Нижневартовского района Ханты-Мансийского автономного округа - Югры в 11 км к востоку от с. Корлики.

ТТП НВ-К18 расположена на территории лесного фонда в границах Корликского участкового лесничества Нижневартовского лесничества в границах кварталов: 821 (выделы 15,24,26), 822 (выделы 14, 32-34), 871 (выделы 6-12, 26-31), 872 (выделы 1-5, 8-11, 14-18, 25), 921 (выделы 5, 6, 15-17, 23), 922 (выделы 1-3, 5-19), 963 (выделы 5,11), 964 (выделы 5,8-14), 965 (выделы 1-5, 8, 9, 18-20, 22, 29, 36-38), 1004 (выделы 3, 4, 7, 12, 16), 1005 (выделы 1-16), 1006 (выделы 1-16), 1007 (выделы 1, 6, 7), 1039 (выделы 6-9, 16-19, 26), 1040 (выделы 1-6, 16, 17, 19-23), 1041 (выдел 1),

1234 (выделы 1-5, 17, 20), 1235 (выделы 1-19, 22, 23, 27-38), 1236 (выделы 1, 20, 22).

С северной стороны ТТП НВ-К18 граничит с ТТП НВ-К32, северная часть западной границы ТТП НВ-К18 проходит вдоль болота Ирнекуй, южная часть западной границы ТТП НВ-К18 проходит вдоль р. Корлик, южная граница ТТП № НВ-К18 пересекает р. Вах в границах кварталов 1235 (выдел 27), 1234 (выдел 20) и дальше проходит вдоль р. Вах до квартала 1236, восточная граница ТТП № НВ-К18 проходит по болоту Леленьёганкуй.

## 2.2. Описание границ функциональных зон ТТП НВ-К18.

### 2.2.1. Зона строгого охранного режима ТТП НВ-К18:

зимнее стойбище расположено в центральной части ТТП НВ-К18 в границах квартала 1005 (выдел 1) в радиусе 1 километра;

основное жильё (изба) расположено в центральной части ТТП НВ-К18 в границах квартала 1006 (выдел 5) в радиусе 1 километра.

### 2.2.2. Зона охранного режима ТТП НВ-К18:

участки фактически используемых оленьих пастбищ, в том числе транзитные участки, задействованные в пастбищеобороте (всесезонное пастбище) расположены в центральной части ТТП НВ-К18 между зонами строгого охранного режима в границах кварталов 1005 (выделы 1-4, 7-11, 14, 15), 1006 (выделы 4,6,7)

рыбопромысловый участок, используемый для целей ведения традиционного рыболовства, расположен на р. Ирне в границах квартала 1005 (выдел 10).

### 2.2.3. Зона ограниченного хозяйственного использования ТТП НВ-К18.

К зоне ограниченного хозяйственного использования ТТП НВ-К18 относится вся территория ТТП НВ-К18 за исключением зон строгого охранного режима и охранного режима ТТП НВ-К18.

## 2.3. Географические координаты угловых точек (долгота/широта VGS84) границ ТТП НВ-К18

№ точки	Широта	Долгота
1	61° 40' 15"	82° 47' 45"
2	61° 40' 16"	82° 48' 43"
3	61° 40' 8"	82° 49' 48"
4	61° 40' 7"	82° 50' 3"
5	61° 39' 52"	82° 50' 0"
6	61° 39' 18"	82° 49' 20"
7	61° 39' 8"	82° 49' 21"
8	61° 39' 2"	82° 49' 25"
9	61° 38' 53"	82° 49' 23"
10	61° 38' 39"	82° 49' 23"
11	61° 38' 32"	82° 49' 47"
12	61° 38' 22"	82° 49' 54"
13	61° 38' 10"	82° 49' 54"
14	61° 37' 55"	82° 49' 48"
15	61° 37' 48"	82° 49' 38"
16	61° 37' 41"	82° 49' 48"

17	61° 37' 31"	82° 49' 51"
18	61° 37' 26"	82° 49' 59"
19	61° 37' 24"	82° 50' 15"
20	61° 37' 23"	82° 50' 30"
21	61° 37' 18"	82° 50' 35"
22	61° 37' 8"	82° 50' 12"
23	61° 37' 1"	82° 50' 22"
24	61° 37' 0"	82° 50' 48"
25	61° 36' 56"	82° 50' 47"
26	61° 36' 38"	82° 50' 46"
27	61° 36' 23"	82° 50' 11"
28	61° 36' 7"	82° 49' 41"
29	61° 35' 31"	82° 48' 49"
30	61° 35' 10"	82° 48' 36"
31	61° 34' 23"	82° 48' 25"
32	61° 34' 18"	82° 48' 33"
33	61° 34' 17"	82° 48' 48"
34	61° 34' 3"	82° 49' 40"
35	61° 33' 57"	82° 49' 38"
36	61° 33' 58"	82° 49' 15"
37	61° 33' 46"	82° 49' 7"
38	61° 33' 40"	82° 48' 39"
39	61° 33' 29"	82° 48' 8"
40	61° 33' 30"	82° 47' 51"
41	61° 33' 26"	82° 47' 32"
42	61° 33' 21"	82° 47' 40"
43	61° 33' 15"	82° 47' 56"
44	61° 33' 6"	82° 48' 8"
45	61° 32' 40"	82° 47' 25"
46	61° 31' 1"	82° 43' 16"
47	61° 29' 19"	82° 41' 30"
48	61° 29' 3"	82° 40' 58"
49	61° 28' 27"	82° 40' 50"
50	61° 28' 5"	82° 40' 48"
51	61° 27' 58"	82° 40' 29"
52	61° 27' 44"	82° 40' 26"
53	61° 27' 42"	82° 40' 17"
54	61° 27' 49"	82° 39' 32"
55	61° 27' 52"	82° 38' 38"
56	61° 27' 58"	82° 37' 58"
57	61° 28' 33"	82° 35' 38"
58	61° 29' 11"	82° 36' 9"
59	61° 29' 52"	82° 36' 50"
60	61° 30' 1"	82° 37' 7"
61	61° 30' 8"	82° 37' 8"
62	61° 30' 19"	82° 37' 13"
63	61° 30' 24"	82° 37' 20"
64	61° 30' 36"	82° 38' 4"
65	61° 30' 44"	82° 38' 11"
66	61° 30' 49"	82° 38' 18"
67	61° 31' 1"	82° 38' 0"
68	61° 31' 16"	82° 37' 43"
69	61° 31' 24"	82° 37' 54"
70	61° 31' 28"	82° 38' 9"
71	61° 31' 32"	82° 38' 19"
72	61° 31' 39"	82° 38' 14"
73	61° 31' 47"	82° 37' 56"
74	61° 31' 55"	82° 37' 55"
75	61° 32' 33"	82° 38' 17"

76	61° 32' 45"	82° 38' 31"
77	61° 33' 6"	82° 39' 11"
78	61° 33' 20"	82° 40' 18"
79	61° 33' 34"	82° 42' 3"
80	61° 33' 36"	82° 42' 43"
81	61° 33' 31"	82° 44' 10"
82	61° 33' 35"	82° 44' 23"
83	61° 33' 37"	82° 44' 38"
84	61° 33' 36"	82° 44' 57"
85	61° 33' 43"	82° 45' 29"
86	61° 33' 47"	82° 46' 7"
87	61° 33' 47"	82° 46' 30"
88	61° 33' 53"	82° 46' 49"
89	61° 34' 6"	82° 47' 9"
90	61° 34' 18"	82° 47' 12"
91	61° 34' 27"	82° 47' 29"
92	61° 34' 39"	82° 47' 37"
93	61° 35' 8"	82° 48' 6"
94	61° 35' 49"	82° 47' 41"
95	61° 36' 43"	82° 47' 24"
96	61° 39' 11"	82° 46' 58"
97	61° 39' 46"	82° 46' 40"
98	61° 40' 1"	82° 46' 52"

### III. Особенности правового режима ТТП

3.1. Задачами образования ТТП НВ-К18 являются: защита исконной среды обитания, создание условий для осуществления традиционного природопользования, поддержка самобытной культуры коренных малочисленных народов Севера, сохранение биологического разнообразия.

3.2. Ведение традиционного природопользования субъектами права традиционного природопользования осуществляется способами использования объектов животного и растительного мира, не противоречащими законодательству Российской Федерации и Ханты-Мансийского автономного округа – Югры, обеспечивающими сохранение биологического разнообразия.

3.3. Осуществление иной хозяйственной деятельности, не связанной с традиционным хозяйствованием, на ТТП НВ-К18 допускается, если указанная деятельность не нарушает установленный настоящим Положением правовой режим.

3.4. Для ТТП НВ-К18 устанавливается дифференцированный режим охраны и использования природных объектов, определенный по результатам проведенного функционального зонирования.

3.5. ТТП НВ-К18, общей площадью 8201,17 га, состоит из следующих зон:

зона строгого охранного режима площадью 597,15 га, что составляет 7,28 % от общей площади ТТП НВ-К18;

зона охранного режима площадью 517,61 га, что составляет 6,31 % от общей площади ТТП НВ-К18;

зона ограниченного хозяйственного использования площадью 7086,41 га, что составляет 86,41 % от общей площади ТТП НВ-К18.

Схема функциональных зон прилагается.

3.6. Зона строгого охранного режима ТТП НВ-К18 включает следующие таксономические единицы:

места проживания коренных малочисленных народов Севера, в том числе имеющие временное значение и непостоянный состав населения:  
зимнее стойбище 1 единица.

№ п/п	Координаты местоположения	
	с.ш.	в.д.
1	61° 33' 3"	82° 40' 56"

основное жилье (изба) 1 единица

№ п/п	координаты местоположения	
	с.ш.	в.д.
1	61° 32' 0"	82° 43' 48"

3.7. Зона охранного режима ТТП НВ-К18 включает следующие таксономические единицы:

участки фактически используемых оленьих пастбищ, в том числе транзитные участки, задействованные в пастбищеобороте:

№ п/п	Название	Площадь, га	Доля от площади ТТП НВ-К18, %
1	Всесезонное пастбище	934,89	11,40
	Всего	934,89	11,40

рыбопромысловые участки, используемые для целей ведения традиционного рыболовства, площадью 4,47 га, что составляет 0,5 % от общей площади ТТП НВ-К18.

3.8. Зона ограниченного хозяйственного использования ТТП НВ-К18 включает следующие таксономические единицы:

участки фактического сбора полезных дикорастущих растений:

Площадь, га	Доля от площади ТТП, %
385,10	4,70

участки, занятые промышленными объектами топливно-энергетического комплекса (линейные):

№ п/п	Категория объектов	Протяженность, км
1	Зимние дороги	5,28
	Всего	5,28

участки со стрессовым воздействием промышленных объектов топливно-энергетического комплекса на природные комплексы площадью 406,96 га, что составляет 4,96 % от общей площади ТТП НВ-К18;

природные комплексы с установленным приоритетом потенциального использования:

ОЛ-1 - высокопродуктивные олени пастбища площадью 170,53 га, что составляет 2,08 % от общей площади ТТП НВ-К18;

ОЛ-2 - среднепродуктивные олени пастбища площадью 2434,06 га, что составляет 29,68 % от общей площади ТТП НВ-К18;

ОЛ-3 - низкопродуктивные олени пастбища площадью 55596,58 га, что составляет 62,24 % от общей площади ТТП НВ-К18;

ОХ-1 - высокопродуктивные охотугодя площадью 537,84 га, что составляет 6,56 % от общей площади ТТП НВ-К18;

ОХ-2 - среднепродуктивные охотугодя площадью 2257,32 га, что составляет 27,52 % от общей площади ТТП НВ-К18;

ОХ-3 - низкопродуктивные охотугодя площадью 5406,00 га, что составляет 65,92 % от общей площади ТТП НВ-К18.

### 3.9. Характеристика природных условий ТТП № НВ-К18:

#### Природные комплексы:

№ п/п	Природный комплекс	Площадь, га	Доля от площади ТТП НВ-К18, %
1	Березовые, осиновые и ивовые леса	91,70	1,12
2	Верховые и переходные болота	2434,59	29,69
3	Кедровые леса	537,84	6,56
4	Рямы	2971,42	36,23
5	Сосновые леса	2165,62	26,41
Всего		8201,17	100,00

#### Показатели гидрографии:

Озера	Площадь, га	Заозеренность, %
	206,79	2,52
Реки	Протяженность, км	Густота речной сети, км/км <sup>2</sup>
	46,77	0,57

3.10. Информация о субъектах права, хозяйствующих на ТТП НВ-К18, находится в Реестре территорий традиционного природопользования коренных малочисленных народов Севера регионального значения в Ханты-Мансийском автономном округе – Югре (далее – Реестр ТТП). Ведение Реестра ТТП осуществляет Департамент природных ресурсов и несырьевого сектора экономики Ханты-Мансийского автономного округа – Югры в соответствии с постановлением Правительства автономного округа от 01.07.2008 № 140-п «О Реестре территорий традиционного природопользования коренных малочисленных народов Севера регионального значения в Ханты-Мансийском автономном округе – Югре».

3.11. В зоне строгого охранного режима допускается по согласованию с субъектами права традиционного природопользования ТТП НВ-К18:

разработка месторождений полезных ископаемых, выполнение иных работ, связанных с использованием недрами;

строительство автомагистралей, трубопроводов, линий электропередачи и других коммуникаций, а также строительство и эксплуатация хозяйственных и жилых объектов, не связанная с традиционным природопользованием и традиционным образом жизни коренных малочисленных народов Севера;

сплав древесины, заготовка древесины (за исключением заготовки древесины гражданами для собственных нужд), заготовка живицы, промышленное рыболовство, заготовка пригодных для употребления в пищу лесных ресурсов (пищевых лесных ресурсов), других недревесных лесных ресурсов (за исключением заготовки таких ресурсов гражданами для собственных нужд), деятельность, влекущая за собой нарушение условий обитания объектов растительного и животного мира;

стоянка и движение механизированных транспортных средств, не связанная с традиционным природопользованием и традиционным образом жизни коренных малочисленных народов Севера, прогон сельскохозяйственных животных вне дорог и водных путей общего пользования.

3.12. В зоне охранного режима хозяйственная деятельность, не связанная с традиционным природопользованием и традиционным образом жизни коренных малочисленных народов Севера, допускается по согласованию с субъектами права традиционного природопользования ТТП НВ-К18, при условии положительных заключений уполномоченных государственных органов, отсутствием возможности осуществления такой деятельности вне границ зоны охранного режима.

3.13. В зоне ограниченного хозяйственного использования по согласованию с субъектами права традиционного природопользования ТТП НВ-К18 допускается осуществление хозяйственной деятельности, не связанной с ведением традиционного природопользования и традиционного образа жизни коренных малочисленных народов Севера.

3.14. Осуществление хозяйственной деятельности, не связанной с ведением традиционного природопользования и традиционного образа жизни коренных малочисленных народов Севера, в зонах охранного режима и ограниченного хозяйственного использования осуществляется в соответствии с законодательством Российской Федерации, Ханты-Мансийского автономного округа – Югры, Положением и учетом мнения субъектов права традиционного природопользования, включенных в Реестр ТТП.

3.15. Земельные участки в границах ТТП НВ-К18, предоставленные в установленном порядке на момент вступления в силу Положения и используемые в соответствии с правоустанавливающими документами физическими и юридическими лицами в целях, не связанных с ведением традиционного природопользования и традиционного образа жизни коренных малочисленных народов Севера, признаются зонами ограниченного хозяйственного использования, виды и содержание разрешенного использования которых до окончания срока пользования определяются в соответствии с земельным законодательством.

3.16. Предоставление территорий (акваторий) в долгосрочное пользование в целях осуществления охоты и рыбной ловли в границах ТТП НВ-К18 субъектам права традиционного природопользования,

включенным в Реестр ТТП, осуществляется в соответствии с законодательством.

3.17. В границах ТТП НВ-К18 допускается осуществление промышленного рыболовства в соответствии с законодательством Российской Федерации и Ханты-Мансийского автономного округа – Югры, с учетом мнения субъектов права традиционного природопользования.

По инициативе субъектов права традиционного природопользования ТТП НВ-К18 формируются и включаются в перечень «Рыбопромысловых участков на территории Ханты-Мансийского автономного округа – Югры» рыбопромысловые участки для осуществления промышленного рыболовства на водных объектах в пределах ТТП НВ-К18.

3.18. Хозяйствующие субъекты всех форм собственности, физические лица, осуществляющие деятельность, не связанную с традиционным природопользованием и традиционным образом жизни коренных малочисленных народов Севера, в соответствии с законодательством возмещают ущерб окружающей среде, а также в установленном порядке возмещают убытки, причиненные субъектам права традиционного природопользования, включенным в Реестр ТТП, осуществляют иные платежи в соответствии с законодательством.

3.19. Хозяйствующие субъекты всех форм собственности, физические лица, осуществляющие деятельность, не связанную с традиционным природопользованием и традиционным образом жизни коренных малочисленных народов Севера, на ТТП НВ-К18, обязаны:

осуществлять проектирование и размещение промышленных и иных сопутствующих объектов, обеспечивающее их максимальную удаленность от объектов традиционного природопользования, в соответствии с результатами зонирования;

осуществлять согласование с субъектами права традиционного природопользования, включенными в Реестр ТТП, или их уполномоченными представителями из числа субъектов права традиционного природопользования месторасположение и условия размещения промышленных и иных сопутствующих объектов на ТТП НВ-К18 с последующим предоставлением результатов такого согласования в уполномоченный орган исполнительной власти Ханты-Мансийского автономного округа – Югры в сфере защиты исконной среды обитания коренных малочисленных народов Севера;

при осуществлении работ предусматривать минимальное количество производственных объектов, транспортных путей, а также применение новейших природосберегающих технологий, обеспечивающих минимальное воздействие на окружающую среду;

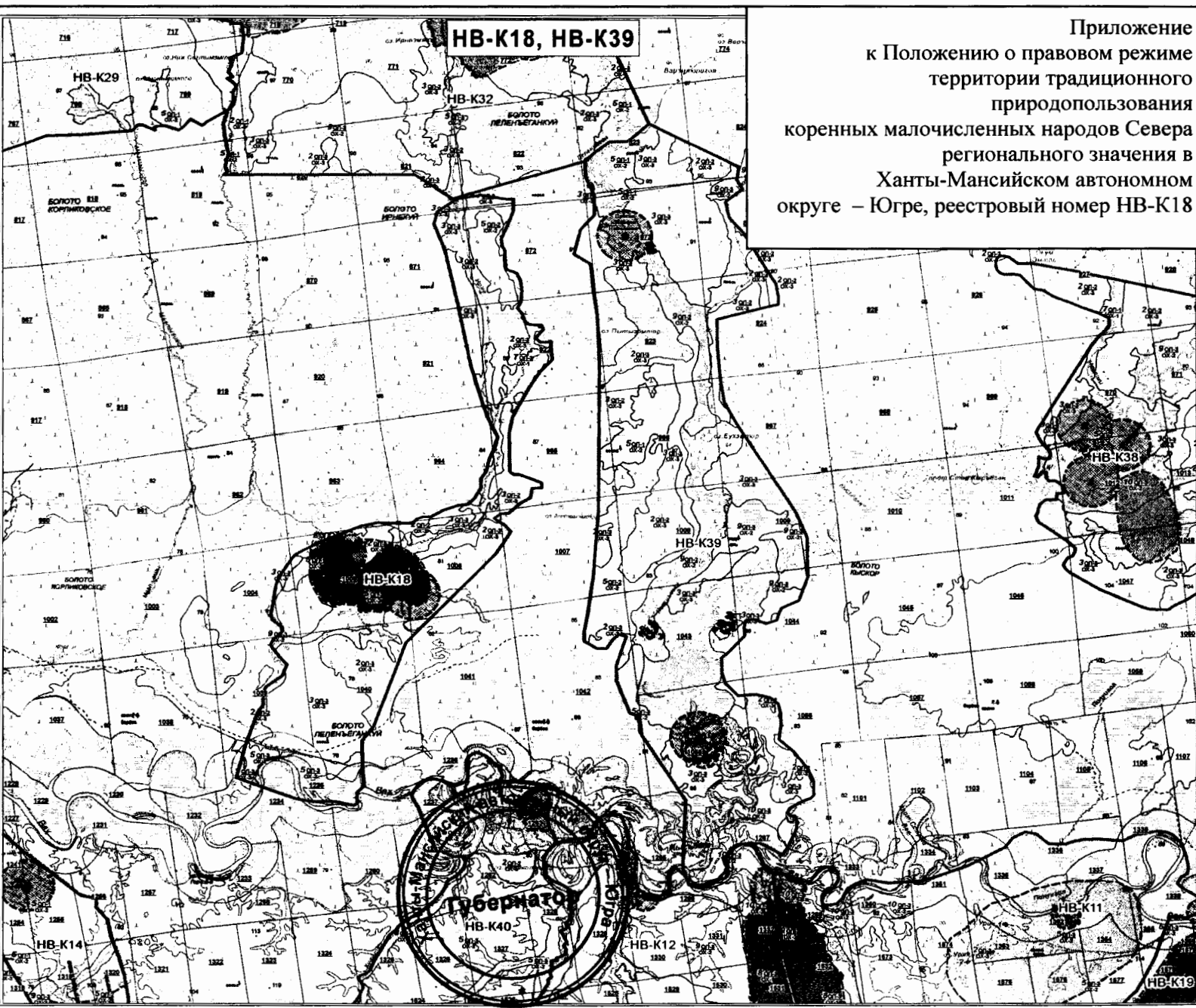
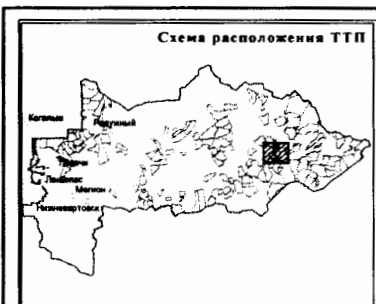
при строительстве линейных объектов, предусматривать минимальное количество переправ через реки (ручьи), в соответствии с

требованиями природоохранного законодательства использовать водопропускные сооружения (трубы, мосты и т.д.);

по письменному заявлению субъекта права традиционного природопользования, включенного в Реестр ТП, или его уполномоченного представителя из числа субъектов права традиционного природопользования предоставлять планы природоохранных мероприятий и информацию об их исполнении.

3.20. Хозяиствующие субъекты всех форм собственности, физические лица, нарушившие правовой режим территории традиционного природопользования несут ответственность в соответствии с законодательством Российской Федерации и Ханты-Мансийского автономного округа – Югры.

Приложение  
к Положению о правовом режиме  
территории традиционного  
природопользования  
коренных малочисленных народов Севера  
регионального значения в  
Ханты-Мансийском автономном  
округе – Югре, реестровый номер НВ-К18



21 лесные кварталы  
Типы функциональных зон территорий  
традиционного природопользования

Функциональная зона	Типологическая классификация
 Границы населенных пунктов	01 Места прокладки КМД и их часть, расположенные в границах территории и включенные в состав инфраструктуры
	▲ Зональные столбы
	▲ Зональные столбы
	▲ Зональные столбы
	▲ Зональные столбы
	▲ Зональные столбы
	▲ Зональные столбы
	▲ Зональные столбы
	▲ Зональные столбы
	▲ Зональные столбы
 Границы населенных пунктов	02 Объекты инфраструктуры территории
	03 Объекты инфраструктуры территории
	04 Объекты инфраструктуры территории
	05 Объекты инфраструктуры территории
	06 Объекты инфраструктуры территории
	07 Объекты инфраструктуры территории
	08 Объекты инфраструктуры территории
	09 Объекты инфраструктуры территории
	10 Объекты инфраструктуры территории
	11 Объекты инфраструктуры территории
 Границы населенных пунктов	12 Объекты инфраструктуры территории
	13 Объекты инфраструктуры территории
	14 Объекты инфраструктуры территории
	15 Объекты инфраструктуры территории
	16 Объекты инфраструктуры территории
	17 Объекты инфраструктуры территории
	18 Объекты инфраструктуры территории
	19 Объекты инфраструктуры территории
	20 Объекты инфраструктуры территории
	21 Объекты инфраструктуры территории

Шрифт: индексальная кодификация и использование

Условный обозначение	Пояснение	Обозначение
УС-1	Активное освоение	Полноценное и интенсивное освоение территории
УС-2	Умеренное освоение	Умеренное освоение территории
УС-3	Ограниченное освоение	Ограниченное освоение территории
УС-4	Активный запрет	Полное и активное освоение территории
УС-5	Умеренный запрет	Умеренное освоение территории
УС-6	Ограниченный запрет	Ограниченное освоение территории

Приложение 5  
к постановлению Правительства  
Ханты-Мансийского  
автономного округа – Югры  
от 3 ноября 2016 года № 432-п

**Положение**  
о правовом режиме территории традиционного  
природопользования коренных малочисленных народов Севера  
регионального значения в Ханты-Мансийском автономном округе – Югре,  
реестровый номер НВ-О22 (далее – Положение)

**I. Общие положения**

1.1. Положение устанавливает правовой режим территории традиционного природопользования коренных малочисленных народов Севера регионального значения в Ханты-Мансийском автономном округе – Югре, реестровый номер НВ-О22 (далее – ТТП НВ-О22).

1.2. ТТП НВ-О22 – особо охраняемая территория, признанная постановлением Правительства Ханты-Мансийского автономного округа – Югры от 10.04.2002 № 192-п «О территориях традиционного природопользования» территорией традиционного природопользования регионального значения в границах ранее образованных постановлением Главы Нижневартовского района от 14.10.1993 № 204 «О закреплении родовых угодий жителям Охтеурского сельского Совета» родовых угодий, для ведения традиционной хозяйственной деятельности и традиционного образа жизни субъектами права традиционного природопользования.

**II. Описание границ**

2.1. Общее описание границ ТТП НВ-О22.

ТТП НВ-О22 расположена в юго-западной части Нижневартовского района Ханты-Мансийского автономного округа - Югры в 12 км к западу от п. Ваховск.

ТТП НВ-О22 расположена на территории лесного фонда в границах Охтеурского участкового лесничества Нижневартовского лесничества в границах кварталов: 195 (выделы 18-21, 23, 24, 27, 29-36, 39-41), 215 (выделы 15, 17, 21-30), 216 (выделы 2, 16, 19, 20, 21, 24-26, 28-33), 217 (выделы 1-11, 13-49), 218 (выделы 23, 31, 36), 237 (выделы 4, 9, 11, 14), 238 (выделы 1-43), 239 (выделы 1-34), 240 (выделы 3-8, 10-45), 241 (выделы 1-40), 242 (выделы 1, 8, 14, 15, 29, 30), 260 (выделы 2, 5, 7), 261 (выделы 1-42), 262 (выделы 1-20), 263 (выделы 1-32), 264 (выделы 1-55), 265 (выделы 1-19, 21, 23-29), 266 (выделы 1, 4, 5, 13, 14), 285 (выделы 2-7, 10-

15), 286 (выделы 1-31), 287 (выделы 1-42), 288 (выделы 1-20, 24, 25), 291 (выделы 1-7, 11, 12), 312 (выделы 1,2,3,4,6), 313 (выделы 1-15, 28).

С северной стороны ТТП НВ-О22 граничит с ТТП НВ-О21, западная часть северной границы ТТП НВ-О22 проходит вдоль р. Вах, восточная часть северной границы ТТП НВ-О22 проходит вдоль р. Аригол, западная граница ТТП НВ-О22 проходит вдоль р. Зимняя и граничит с ТТП НВ-О16, южная граница ТТП НВ-О22 также граничит с ТТП НВ-О16, юго - восточная граница ТТП НВ-О22 проходит вдоль р. Курьёган и пересекает р. Вах в границах кварталов 288 (выделы 20, 15), 291 (выдел 1), восточная часть границы ТТП НВ-О22 проходит вдоль кварталов 265, 241, 217.

## 2.2. Описание границ функциональных зон ТТП НВ-О22.

### 2.2.1. Зона строгого охранного режима ТТП НВ-О22:

изба зимняя расположена в центральной части ТТП НВ-О22, стоит на р. Вах в границах квартала 287 (выдел 5) в радиусе 1 километра;

изба (основное жильё) расположена в центральной части ТТП НВ-О22, западнее от зимней избы в границах квартала 261 (выдел 37) в радиусе 1 километра;

постоянное стойбище расположено в юго-восточной части ТТП НВ-О22 вблизи протоки Курьёганский Пасил в границах квартала 286 (выдел 9) в радиусе 1 километра;

объекты историко-культурного наследия (места захоронений) расположены в центральной части ТТП НВ-О22 юго-восточнее от избы (основное жильё) в границах квартала 262 (выдел 14) в радиусе 0,5 километра.

### 2.2.2. Зона охранного режима ТТП НВ-О22:

рыбопромысловые участки, используемые для целей ведения традиционного рыболовства (фактически используемые находятся в границах кварталов 240 (выдел 46), 263 (выдел 8), 264 (выделы 1, 3, 4, 13-16, 20).

### 2.2.3. Зона ограниченного хозяйственного использования ТТП НВ-О22.

К зоне ограниченного хозяйственного использования ТТП НВ-О22 относится вся территория ТТП НВ-О22 за исключением зон строгого охранного режима и охранного режима ТТП НВ-О22.

## 2.3. Географические координаты угловых точек (долгота/широта VGS84) границ ТТП НВ-О22

№ точки	Широта	Долгота
1	61° 2' 40"	78° 26' 6"
2	61° 2' 46"	78° 26' 19"
3	61° 2' 54"	78° 26' 21"
4	61° 3' 1"	78° 26' 28"
5	61° 3' 14"	78° 27' 1"
6	61° 3' 25"	78° 27' 11"
7	61° 3' 39"	78° 27' 43"
8	61° 3' 45"	78° 28' 21"
9	61° 4' 0"	78° 28' 48"
10	61° 4' 20"	78° 29' 13"

11	61° 4' 38"	78° 29' 16"
12	61° 4' 51"	78° 29' 13"
13	61° 4' 58"	78° 29' 59"
14	61° 4' 47"	78° 30' 1"
15	61° 4' 48"	78° 30' 7"
16	61° 4' 54"	78° 30' 15"
17	61° 4' 49"	78° 30' 40"
18	61° 4' 46"	78° 30' 48"
19	61° 4' 50"	78° 30' 54"
20	61° 4' 54"	78° 30' 56"
21	61° 4' 59"	78° 31' 11"
22	61° 5' 5"	78° 31' 18"
23	61° 5' 14"	78° 31' 32"
24	61° 4' 19"	78° 33' 11"
25	61° 0' 4"	78° 33' 38"
26	60° 57' 49"	78° 26' 27"
27	60° 57' 24"	78° 25' 42"
28	60° 56' 52"	78° 24' 57"
29	60° 56' 24"	78° 24' 28"
30	60° 56' 17"	78° 23' 56"
31	60° 56' 18"	78° 23' 35"
32	60° 56' 44"	78° 22' 45"
33	60° 57' 14"	78° 20' 16"
34	60° 57' 20"	78° 20' 15"
35	60° 57' 33"	78° 20' 11"
36	60° 57' 38"	78° 19' 59"
37	60° 57' 41"	78° 19' 47"
38	60° 57' 39"	78° 19' 34"
39	60° 57' 51"	78° 19' 40"
40	60° 57' 58"	78° 19' 29"
41	60° 58' 4"	78° 19' 32"
42	60° 58' 16"	78° 19' 27"
43	60° 58' 22"	78° 19' 38"
44	60° 58' 32"	78° 19' 40"
45	60° 58' 21"	78° 19' 25"
46	60° 58' 23"	78° 19' 0"
47	60° 58' 32"	78° 18' 49"
48	60° 58' 37"	78° 18' 34"
49	60° 58' 44"	78° 18' 40"
50	60° 58' 50"	78° 18' 30"
51	60° 58' 56"	78° 18' 11"
52	60° 59' 11"	78° 18' 11"
53	60° 59' 14"	78° 18' 4"
54	60° 59' 16"	78° 18' 8"
55	60° 59' 20"	78° 18' 10"
56	60° 59' 27"	78° 18' 6"
57	60° 59' 24"	78° 17' 56"
58	60° 59' 27"	78° 17' 49"
59	60° 59' 35"	78° 17' 55"
60	60° 59' 44"	78° 17' 35"
61	60° 59' 53"	78° 17' 47"
62	60° 59' 59"	78° 17' 46"
63	61° 0' 9"	78° 17' 51"
64	61° 0' 12"	78° 17' 38"
65	61° 0' 7"	78° 17' 28"
66	61° 0' 12"	78° 17' 14"
67	61° 0' 19"	78° 17' 21"
68	61° 0' 24"	78° 17' 8"
69	61° 0' 25"	78° 17' 9"

70	61° 0' 34"	78° 17' 10"
71	61° 0' 42"	78° 17' 14"
72	61° 0' 50"	78° 17' 26"
73	61° 0' 54"	78° 17' 27"
74	61° 0' 56"	78° 17' 18"
75	61° 1' 3"	78° 17' 18"
76	61° 1' 6"	78° 17' 31"
77	61° 1' 10"	78° 17' 33"
78	61° 1' 15"	78° 17' 30"
79	61° 1' 20"	78° 17' 1"
80	61° 3' 31"	78° 19' 50"
81	61° 3' 48"	78° 19' 50"
82	61° 4' 13"	78° 20' 9"
83	61° 4' 31"	78° 20' 52"
84	61° 4' 34"	78° 21' 2"
85	61° 4' 34"	78° 21' 43"
86	61° 4' 30"	78° 22' 20"
87	61° 4' 22"	78° 22' 38"
88	61° 4' 7"	78° 22' 52"
89	61° 3' 51"	78° 22' 55"
90	61° 3' 22"	78° 23' 17"
91	61° 3' 16"	78° 23' 38"
92	61° 3' 14"	78° 23' 56"
93	61° 3' 3"	78° 24' 15"
94	61° 3' 1"	78° 24' 32"
95	61° 3' 5"	78° 24' 40"
96	61° 3' 4"	78° 24' 43"
97	61° 3' 4"	78° 25' 18"
98	61° 3' 8"	78° 25' 31"
99	61° 3' 0"	78° 25' 45"
100	61° 2' 45"	78° 25' 56"

### III. Особенности правового режима ТТП

3.1. Задачами образования ТТП НВ-О22 являются: защита исконной среды обитания, создание условий для осуществления традиционного природопользования, поддержка самобытной культуры коренных малочисленных народов Севера, сохранение биологического разнообразия.

3.2. Ведение традиционного природопользования субъектами права традиционного природопользования осуществляется способами использования объектов животного и растительного мира, не противоречащими законодательству Российской Федерации и Ханты-Мансийского автономного округа – Югры, обеспечивающими сохранение биологического разнообразия.

3.3. Осуществление иной хозяйственной деятельности, не связанной с традиционным хозяйствованием, на ТТП НВ-О22 допускается, если указанная деятельность не нарушает установленный настоящим Положением правовой режим.

3.4. Для ТТП НВ-О22 устанавливается дифференцированный режим охраны и использования природных объектов, определенный по результатам проведенного функционального зонирования.

3.5. ТТП НВ-О22, общей площадью 15328,23 га, состоит из следующих зон:

зона строгого охранного режима площадью 1049,15 га, что составляет 6,84 % от общей площади ТТП НВ-О22;

зона охранного режима площадью 105,59 га, что составляет 0,69 % от общей площади ТТП НВ-О22;

зона ограниченного хозяйственного использования площадью 14173,49 га, что составляет 92,47 % от общей площади ТТП НВ-О22.

Схема функциональных зон прилагается.

3.6. Зона строгого охранного режима ТТП НВ-О22 включает следующие таксономические единицы:

места проживания коренных малочисленных народов Севера, в том числе имеющие временное значение и непостоянный состав населения:

зимняя изба 1 единица

№ п/п	координаты местоположения	
	с.ш.	в.д.
1	61° 0' 30"	78° 23' 29"

изба (основное жилье) 1 единица

№ п/п	координаты местоположения	
	с.ш.	в.д.
1	61° 0' 18"	78° 22' 17"

постоянное стойбище

№ п/п	координаты местоположения	
	с.ш.	в.д.
1	60° 58' 30"	78° 21' 18"

объекты историко-культурного наследия (места захоронений):

№ п/п	координаты местоположения	
	с.ш.	в.д.
1	60° 59' 52"	78° 21' 11"

3.7. Зона охранного режима ТТП НВ-О22 включает следующие таксономические единицы:

рыболовные участки, используемые для целей ведения традиционного рыболовства (фактически используемые), площадью 274,87 га, что составляет 5,39 % от общей площади ТТП НВ-О22.

3.8. Зона ограниченного хозяйственного использования ТТП НВ-О22 включает следующие таксономические единицы:

информация о лицензионных участках:

№ п/п	Название лицензионного участка	Площадь, га	Доля от площади ТТП, %
1	Западно-Аригольский	351,33	2,29
	Всего	351,33	2,29

участки, занятые промышленными объектами топливно-энергетического комплекса (линейные):

№ п/п	Категория объектов	Протяженность, км
----------	--------------------	-------------------

1	Зимние дороги	4,68
2	Лесные просеки	12,42
Всего		17,1

участки со стрессовым воздействием промышленных объектов топливно-энергетического комплекса на природные комплексы площадью 385,39 га, что составляет 2,51 % от общей площади ТТП НВ-О22

природные комплексы с установленным приоритетом потенциального использования:

ОЛ-1 - высокопродуктивные олени пастбища площадью 0,00 га, что составляет 0,00 % от общей площади ТТП НВ-О22;

ОЛ-2 - среднепродуктивные олени пастбища площадью 3485,90 га, что составляет 22,74 % от общей площади ТТП НВ-О22;

ОЛ-3 - низкопродуктивные олени пастбища площадью 11842,32 га, что составляет 77,26 % от общей площади ТТП НВ-О22;

ОХ-1 - высокопродуктивные охотугодя площадью 1192,97 га, что составляет 7,78 % от общей площади ТТП НВ-О22;

ОХ-2 - среднепродуктивные охотугодя площадью 12321,14 га, что составляет 80,38 % от общей площади ТТП НВ-О22;

ОХ-3 - низкопродуктивные охотугодя площадью 1814,12 га, что составляет 11,84 % от общей площади ТТП НВ-О22.

### 3.9. Характеристика природных условий ТТП НВ-О22:

Природные комплексы:

№ п/п	Природный комплекс	Площадь, га	Доля от площади ТТП НВ-О22, %
1	Березовые, осиновые и ивовые леса	4428,58	28,89
2	Верховые и переходные болота	328,78	2,14
3	Гари	3389,73	22,11
4	Кедровые леса	1192,97	7,78
5	Луга и низинные болота	5,39	0,04
6	Рямы	1479,95	9,66
7	Сосновые леса	4502,83	29,38
Всего		15328,23	100,00

### Показатели гидрографии:

Озера	Площадь, га	Заозеренность, %
	466,34	3,04
Реки	Протяженность, км	Густота речной сети, км/км <sup>2</sup>
	101,31	0,66

3.10. Информация о субъектах права, хозяйствующих на ТТП НВ-О22, находится в Реестре территорий традиционного природопользования коренных малочисленных народов Севера регионального значения в Ханты-Мансийском автономном округе – Югре (далее – Реестр ТТП). Ведение Реестра ТТП осуществляет Департамент природных ресурсов и несырьевого сектора экономики Ханты-Мансийского автономного округа – Югры в соответствии с постановлением

Правительства автономного округа от 01.07.2008 № 140-п «О Реестре территорий традиционного природопользования коренных малочисленных народов Севера регионального значения в Ханты-Мансийском автономном округе – Югре».

3.11. В зоне строгого охранного режима допускается по согласованию с субъектами права традиционного природопользования ТТП НВ-О22:

разработка месторождений полезных ископаемых, выполнение иных работ, связанных с пользованием недрами;

строительство автомагистралей, трубопроводов, линий электропередачи и других коммуникаций, а также строительство и эксплуатация хозяйственных и жилых объектов, не связанная с традиционным природопользованием и традиционным образом жизни коренных малочисленных народов Севера;

сплав древесины, заготовка древесины (за исключением заготовки древесины гражданами для собственных нужд), заготовка живицы, промышленное рыболовство, заготовка пригодных для употребления в пищу лесных ресурсов (пищевых лесных ресурсов), других недревесных лесных ресурсов (за исключением заготовки таких ресурсов гражданами для собственных нужд), деятельность, влекущая за собой нарушение условий обитания объектов растительного и животного мира;

стоянка и движение механизированных транспортных средств, не связанная с традиционным природопользованием и традиционным образом жизни коренных малочисленных народов Севера, прогон сельскохозяйственных животных вне дорог и водных путей общего пользования.

3.12. В зоне охранного режима хозяйственная деятельность, не связанная с традиционным природопользованием и традиционным образом жизни коренных малочисленных народов Севера, допускается по согласованию с субъектами права традиционного природопользования ТТП НВ-О22, при условии положительных заключений уполномоченных государственных органов, отсутствием возможности осуществления такой деятельности вне границ зоны охранного режима.

3.13. В зоне ограниченного хозяйственного использования по согласованию с субъектами права традиционного природопользования ТТП НВ-О22 допускается осуществление хозяйственной деятельности, не связанной с ведением традиционного природопользования и традиционного образа жизни коренных малочисленных народов Севера.

3.14. Осуществление хозяйственной деятельности, не связанной с ведением традиционного природопользования и традиционного образа жизни коренных малочисленных народов Севера, в зонах охранного режима и ограниченного хозяйственного использования осуществляется в соответствии с законодательством Российской Федерации, Ханты-Мансийского автономного округа – Югры, Положением и учетом

мнения субъектов права традиционного природопользования, включенных в Реестр ТТП.

3.15. Земельные участки в границах ТТП НВ-О22, предоставленные в установленном порядке на момент вступления в силу Положения и используемые в соответствии с правоустанавливающими документами физическими и юридическими лицами в целях, не связанных с ведением традиционного природопользования и традиционного образа жизни коренных малочисленных народов Севера, признаются зонами ограниченного хозяйственного использования, виды и содержание разрешенного использования которых до окончания срока пользования определяются в соответствии с земельным законодательством.

3.16. Предоставление территорий (акваторий) в долгосрочное пользование в целях осуществления охоты и рыбной ловли в границах ТТП НВ-О22 субъектам права традиционного природопользования, включенным в Реестр ТТП, осуществляется в соответствии с законодательством.

3.17. В границах ТТП НВ-О22 допускается осуществление промышленного рыболовства в соответствии с законодательством Российской Федерации и Ханты-Мансийского автономного округа – Югры, с учетом мнения субъектов права традиционного природопользования.

По инициативе субъектов права традиционного природопользования ТТП НВ-О22 формируются и включаются в перечень «Рыбопромысловых участков на территории Ханты-Мансийского автономного округа – Югры» рыбопромысловые участки для осуществления промышленного рыболовства на водных объектах в пределах ТТП НВ-О22.

3.18. Хозяйствующие субъекты всех форм собственности, физические лица, осуществляющие деятельность, не связанную с традиционным природопользованием и традиционным образом жизни коренных малочисленных народов Севера, в соответствии с законодательством возмещают ущерб окружающей среде, а также в установленном порядке возмещают убытки, причиненные субъектам права традиционного природопользования, включенным в Реестр ТТП, осуществляют иные платежи в соответствии с законодательством.

3.19. Хозяйствующие субъекты всех форм собственности, физические лица, осуществляющие деятельность, не связанную с традиционным природопользованием и традиционным образом жизни коренных малочисленных народов Севера, на ТТП НВ-О22, обязаны:

осуществлять проектирование и размещение промышленных и иных сопутствующих объектов, обеспечивающее их максимальную удаленность от объектов традиционного природопользования, в соответствии с результатами зонирования;

осуществлять согласование с субъектами права традиционного природопользования, включенными в Реестр ТТП, или их

уполномоченными представителями из числа субъектов права традиционного природопользования месторасположение и условия размещения промышленных и иных сопутствующих объектов на ТТП НВ-022 с последующим предоставлением результатов такого согласования в уполномоченный орган исполнительной власти Ханты-Мансийского автономного округа – Югры в сфере защиты исконной среды обитания коренных малочисленных народов Севера;

при осуществлении работ предусматривать минимальное количество производственных объектов, транспортных путей, а также применение новейших природосберегающих технологий, обеспечивающих минимальное воздействие на окружающую среду;

при строительстве линейных объектов предусматривать минимальное количество переправ через реки (ручьи), в соответствии с требованиями природоохранного законодательства использовать водопропускные сооружения (трубы, мосты и т.д.);

по письменному заявлению субъекта права традиционного природопользования, включенного в Реестр ТТП, или его уполномоченного представителя из числа субъектов права традиционного природопользования предоставлять планы природоохранных мероприятий и информацию об их исполнении.

3.20. Хозяйствующие субъекты всех форм собственности, физические лица, нарушившие правовой режим территории традиционного природопользования несут ответственность в соответствии с законодательством Российской Федерации и Ханты-Мансийского автономного округа – Югры.

Приложение  
к Положению о правовом режиме  
территории традиционного  
природопользования  
коренных малочисленных народов Севера  
регионального значения в  
Ханты-Мансийском автономном  
округе – Югре, реестровый номер НВ-022

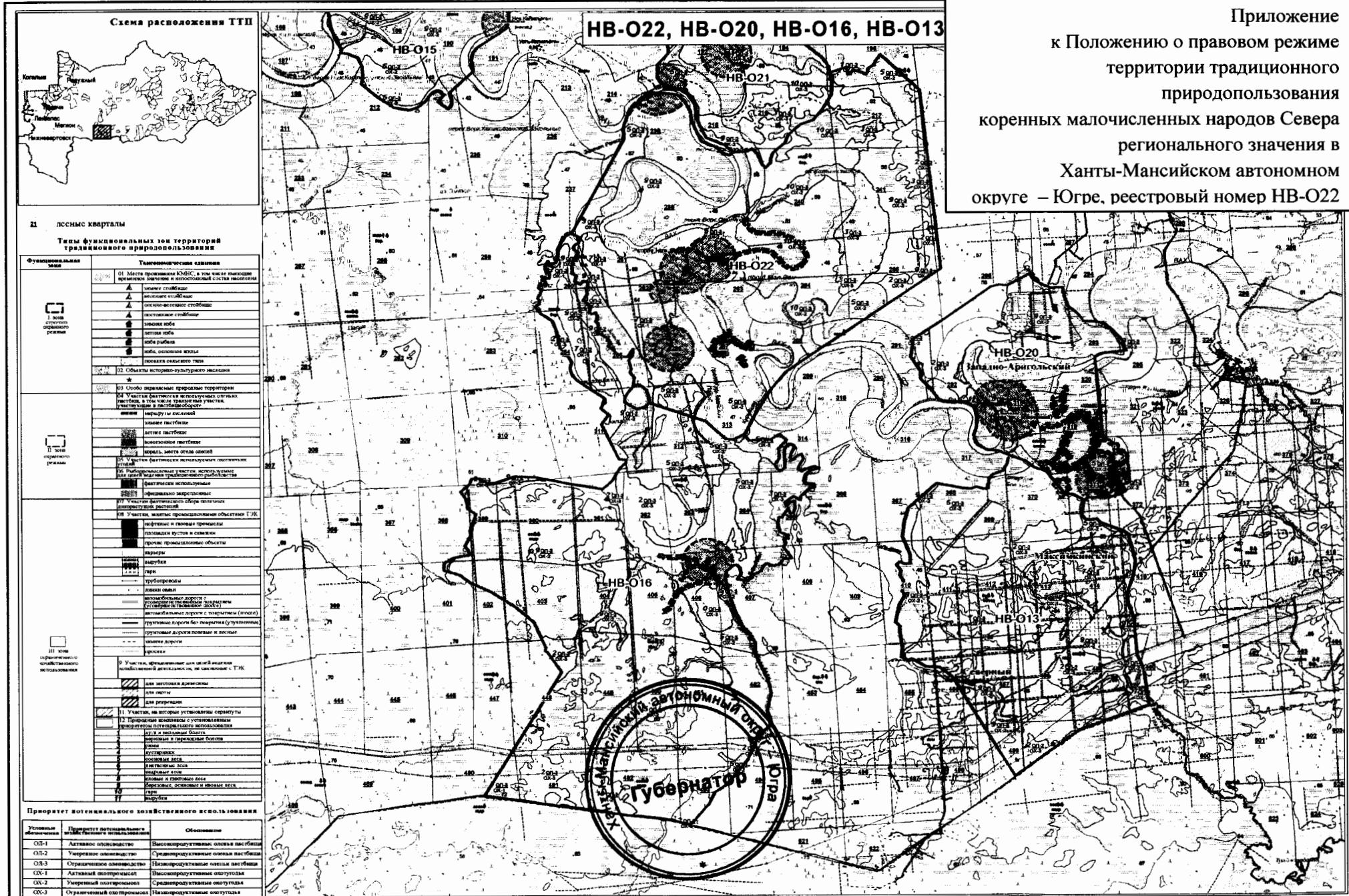
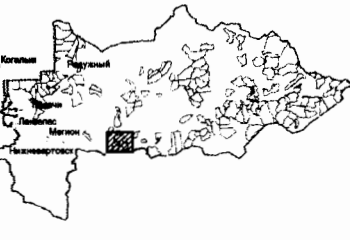


Схема расположения ТТП



21 лесные кварталы  
Типы функциональных зон территорий традиционного природопользования

Функциональная зона	Типовые численные обозначения
I зона стационарного режима	01 Места проживания КМНС, в том числе палатки временного назначения и хозяйственный состав населения
	▲ место стоянки
	▲ место стоянки
	▲ место стоянки
	▲ место стоянки
	▲ место стоянки
	▲ место стоянки
	▲ место стоянки
	▲ место стоянки
	▲ место стоянки
II зона ограниченного режима	02 Объекты историко-культурного наследия
	03 Охотничьи территории
	04 Участки фактически используемых охотничьих территорий, в том числе традиционные участки (включая в них участки традиционного рыболовства)
	05 Участки фактически используемых охотничьих территорий, в том числе традиционные участки (включая в них участки традиционного рыболовства)
	06 Участки фактически используемых охотничьих территорий, в том числе традиционные участки (включая в них участки традиционного рыболовства)
	07 Участки фактически используемых охотничьих территорий, в том числе традиционные участки (включая в них участки традиционного рыболовства)
	08 Участки, занятые производственными объектами ТЭК
	09 Участки, занятые производственными объектами ТЭК
	10 Участки, занятые производственными объектами ТЭК
	11 Участки, занятые производственными объектами ТЭК
III зона ограниченного хозяйственного использования	12 Участки, занятые производственными объектами ТЭК
	13 Участки, занятые производственными объектами ТЭК
	14 Участки, занятые производственными объектами ТЭК
	15 Участки, занятые производственными объектами ТЭК
	16 Участки, занятые производственными объектами ТЭК
	17 Участки, занятые производственными объектами ТЭК
	18 Участки, занятые производственными объектами ТЭК
	19 Участки, занятые производственными объектами ТЭК
	20 Участки, занятые производственными объектами ТЭК
	21 Участки, занятые производственными объектами ТЭК

Приоритет потенциального хозяйственного использования

Условные обозначения	Приоритет потенциального хозяйственного использования	Обоснование
02-1	Активный охотничий	Высокопродуктивные охотничьи территории
02-2	Умеренный охотничий	Среднепродуктивные охотничьи территории
02-3	Ограниченный охотничий	Низкопродуктивные охотничьи территории
02-1	Активный охотничий	Высокопродуктивные охотничьи территории
02-2	Умеренный охотничий	Среднепродуктивные охотничьи территории
02-3	Ограниченный охотничий	Низкопродуктивные охотничьи территории



Приложение 6  
к постановлению Правительства  
Ханты-Мансийского  
автономного округа – Югры  
от 3 ноября 2016 года № 432-п

**Положение**  
о правовом режиме территории традиционного природопользования  
коренных малочисленных народов Севера регионального значения в  
Ханты-Мансийском автономном округе – Югре, реестровый номер С-8Л  
(далее – Положение)

**I. Общие положения**

1.1. Положение устанавливает правовой режим территории традиционного природопользования коренных малочисленных народов Севера регионального значения в Ханты-Мансийском автономном округе – Югре, реестровый номер С-8Л (далее – ТТП С-8Л).

1.2. ТТП С-8Л – особо охраняемая территория, признанная постановлением Правительства Ханты-Мансийского автономного округа – Югры от 10.04.2002 № 192-п «О территориях традиционного природопользования» территорией традиционного природопользования регионального значения в границах ранее образованных постановлением Главы администрации Сургутского района от 13.07.1994 № 84 «О предоставлении родовых угодий» родовых угодий для ведения традиционной хозяйственной деятельности и традиционного образа жизни субъектами права традиционного природопользования.

**II. Описание границ**

2.1. **Общее описание границ ТТП С-8Л.**

ТТП С-8Л расположена в центральной части Сургутского района Ханты-Мансийского автономного округа – Югры. С северо-западной стороны ТТП С-8Л граничит с ТТП С-7Л, с юго-западной стороны с С-1Л, с северо-восточной и юго-восточной стороны граничит с межселенной территорией Сургутского района.

ТТП С-8Л расположена на территории лесного фонда в границах Пимского участкового лесничества (кварталы: 821, 822, 840, 841,842) и Сургутского участкового лесничества (кварталы: 72, 85, 86, 87, 103, 104, 105, 106, 107, 108, 109, 122, 123, 124, 125, 126, 127, 128, 147,149) территориального отдела Сургутского лесничества.

Северная оконечность ТТП С-8Л находится в выделе 8 квартала 821 Пимского участкового лесничества территориального отдела Сургутское лесничество географические координаты точки: 61°41'21" с.ш., 72°44'20" в.д.

Далее граница ТТП С-8Л пролегает на юго-восток через кварталы 821 (выделы 8, 28), 822 (выделы 46, 29, 61, 48, 59, 22, 41, 36, 33, 59, 25, 26, 61, 59, 37, 54, 44, 64) Пимского участкового лесничества территориального отдела Сургутское лесничество, кварталы 72 (выделы 69, 70, 61, 75, 38, 51, 44, 45, 72, 51, 46), 85 (выделы 4, 44, 12, 14, 6, 13, 6), 86 (выделы 1, 6, 23, 1, 10, 14, 16, 2, 17, 20), 87 (выдел 9), 109 (выделы 1, 14, 9, 16, 23) Сургутского участкового лесничества территориального отдела Сургутское лесничество до восточной оконечности, расположенной в выделе 23 квартала 109 Сургутского участкового лесничества территориального отдела Сургутское лесничество, географические координаты точки:  $61^{\circ} 37' 49''$  с.ш.,  $72^{\circ} 54' 13''$  в.д.

Далее граница ТТП С-8Л пролегает на юго-запад через кварталы 109 (выделы 23, 94, 79, 83, 21, 31, 30, 78, 38), 108 (выделы 44, 45, 84, 86, 44, 84, 48, 84, 54, 45, 54, 77, 44, 73, 51, 54), 128 (выделы 76, 22, 5, 76, 20, 13, 22, 3, 76, 16, 29), 127 (выделы 7, 3, 8, 7, 9, 3, 9, 3, 13, 3), 126 (выделы 34, 7, 15, 40, 36, 26, 7, 43, 7, 23), 125 (выделы 54, 60, 74, 60, 53, 52), 149 (выделы 3, 4, 15, 3, 77, 3, 2, 12, 107, 13), Сургутского участкового лесничества территориального отдела Сургутское лесничество до южной оконечности, расположенной в выделе 13 квартала 149 Сургутского участкового лесничества территориального отдела Сургутского лесничества, географические координаты точки:  $61^{\circ} 33' 21''$  с.ш.,  $72^{\circ} 42' 23''$  в.д.

Далее граница ТТП С-8Л пролегает на северо-запад через кварталы 149 (выдел 13), 147 (выдел 84), 124 (выделы 88, 103, 119, 118, 117, 88, 37), 123 (выделы 25, 54, 25, 15, 45, 13), 122 (выдел 5), Сургутского участкового лесничества территориального отдела Сургутское лесничество до западной оконечности, расположенной в выделе 5 квартала 122 Сургутского участкового лесничества территориального отдела Сургутское лесничество, географические координаты точки:  $61^{\circ} 35' 35''$  с.ш.,  $72^{\circ} 36' 26''$  в.д.

Далее граница ТТП С-8Л пролегает на северо-восток через кварталы 122 (выделы 5, 7, 8), 123 (выделы 5, 1), 103 (выделы 35, 24, 12, 14, 13, 14, 5, 3) Сургутского участкового лесничества территориального отдела Сургутское лесничество, кварталы 840 (выделы 13, 10, 13, 8, 24, 12, 24, 7, 24, 26), 841 (выделы 19, 1, 19), 821 (выделы 14, 18, 28, 10, 28, 8) Пимского участкового лесничества территориального отдела Сургутское лесничество до северной оконечности.

## 2.2. Описание границ функциональных зон ТТП № С-8Л.

### 2.2.1. Зона строгого охранного режима ТТП С-8Л:

основное жилье (стойбище) расположено в северной части ТТП С-8Л, в квартале 842 Пимского участкового лесничества Сургутского лесничества, в радиусе 1 километра (WGS84  $61^{\circ} 39' 43''$  с.ш.,  $72^{\circ} 47' 07''$  в.д.).

зимняя изба расположена в северо-восточной части ТТП С-8Л, в кварталах 72, 85 Сургутского участкового лесничества Сургутского лесничества, 822 Пимского участкового лесничества Сургутского

лесничества, в радиусе 1 километра (WGS84 61° 40' 40"с.ш., 72° 49' 30"в.д.).

### 2.2.2. Зона охранного режима ТТП С-8Л:

фактически используемый рыбопромысловый участок, используемый для целей ведения традиционного рыболовства находится на р. Вынга в границах кварталов 104, 105, 124, 125 Сургутского участкового лесничества Сургутского лесничества, 842, 822 Пимского участкового лесничества Сургутского лесничества.

### 2.2.3. Зона ограниченного хозяйственного использования ТТП С-8Л.

К зоне ограниченного хозяйственного использования ТТП С-8Л относится вся территория ТТП С-8Л за исключением зон строгого охранного режима и охранного режима ТТП С-8Л.

### 2.3. Географические координаты угловых точек (долгота/широта WGS84) границ ТТП № С-8Л

№ точки	Широта	Долгота
1	61° 41' 21"	72° 44' 20"
2	61° 41' 18"	72° 44' 33"
3	61° 41' 14"	72° 44' 59"
4	61° 41' 5"	72° 46' 6"
5	61° 40' 54"	72° 47' 16"
6	61° 40' 36"	72° 48' 45"
7	61° 40' 32"	72° 49' 1"
8	61° 40' 31"	72° 49' 3"
9	61° 40' 30"	72° 49' 7"
10	61° 40' 27"	72° 49' 14"
11	61° 40' 24"	72° 49' 21"
12	61° 40' 21"	72° 49' 24"
13	61° 40' 13"	72° 49' 31"
14	61° 40' 13"	72° 49' 32"
15	61° 40' 10"	72° 49' 34"
16	61° 40' 4"	72° 49' 40"
17	61° 40' 2"	72° 49' 42"
18	61° 39' 55"	72° 49' 54"
19	61° 39' 51"	72° 50' 0"
20	61° 39' 48"	72° 50' 7"
21	61° 39' 46"	72° 50' 9"
22	61° 39' 44"	72° 50' 12"
23	61° 39' 38"	72° 50' 18"
24	61° 39' 34"	72° 50' 21"
25	61° 39' 28"	72° 50' 27"
26	61° 39' 25"	72° 50' 32"
27	61° 39' 21"	72° 50' 38"
28	61° 39' 14"	72° 50' 52"
29	61° 39' 10"	72° 50' 58"
30	61° 38' 48"	72° 51' 48"
31	61° 38' 33"	72° 52' 28"
32	61° 38' 29"	72° 52' 34"
33	61° 38' 26"	72° 52' 42"
34	61° 38' 25"	72° 52' 43"
35	61° 38' 16"	72° 53' 10"
36	61° 38' 6"	72° 53' 46"
37	61° 38' 3"	72° 53' 54"

38	61° 37' 57"	72° 54' 5"
39	61° 37' 53"	72° 54' 10"
40	61° 37' 49"	72° 54' 13"
41	61° 37' 49"	72° 54' 8"
42	61° 37' 24"	72° 53' 20"
43	61° 37' 9"	72° 52' 41"
44	61° 37' 1"	72° 52' 21"
45	61° 36' 21"	72° 50' 26"
46	61° 36' 29"	72° 50' 48"
47	61° 36' 5"	72° 49' 41"
48	61° 36' 2"	72° 49' 30"
49	61° 35' 57"	72° 49' 14"
50	61° 35' 53"	72° 49' 2"
51	61° 35' 47"	72° 48' 47"
52	61° 35' 37"	72° 48' 23"
53	61° 35' 34"	72° 48' 18"
54	61° 35' 28"	72° 48' 1"
55	61° 35' 23"	72° 47' 47"
56	61° 35' 11"	72° 47' 9"
57	61° 35' 7"	72° 46' 54"
58	61° 35' 4"	72° 46' 45"
59	61° 34' 59"	72° 46' 34"
60	61° 34' 56"	72° 46' 27"
61	61° 34' 52"	72° 46' 15"
62	61° 34' 49"	72° 46' 2"
63	61° 34' 43"	72° 45' 46"
64	61° 34' 40"	72° 45' 37"
65	61° 34' 10"	72° 45' 22"
66	61° 34' 7"	72° 44' 15"
67	61° 34' 0"	72° 43' 57"
68	61° 33' 58"	72° 43' 51"
69	61° 33' 46"	72° 43' 17"
70	61° 33' 45"	72° 43' 13"
71	61° 33' 42"	72° 43' 4"
72	61° 33' 40"	72° 42' 59"
73	61° 33' 45"	72° 42' 59"
74	61° 33' 29"	72° 42' 34"
75	61° 33' 21"	72° 42' 23"
76	61° 33' 22"	72° 42' 18"
77	61° 33' 25"	72° 42' 11"
78	61° 33' 28"	72° 42' 4"
79	61° 33' 30"	72° 41' 57"
80	61° 33' 40"	72° 41' 30"
81	61° 33' 41"	72° 41' 29"
82	61° 33' 45"	72° 41' 16"
83	61° 33' 57"	72° 40' 42"
84	61° 34' 5"	72° 40' 29"
85	61° 34' 15"	72° 40' 16"
86	61° 34' 26"	72° 40' 2"
87	61° 34' 33"	72° 39' 49"
88	61° 34' 36"	72° 39' 43"
89	61° 34' 43"	72° 39' 31"
90	61° 34' 57"	72° 38' 47"
91	61° 35' 3"	72° 38' 34"
92	61° 35' 6"	72° 38' 25"

93	61° 35' 28"	72° 37' 10"
94	61° 35' 32"	72° 36' 47"
95	61° 36' 26"	72° 35' 35"
96	61° 36' 48"	72° 35' 49"
97	61° 37' 14"	72° 36' 7"
98	61° 37' 38"	72° 36' 24"
99	61° 37' 53"	72° 36' 39"
100	61° 38' 14"	72° 36' 55"
101	61° 38' 46"	72° 37' 22"
102	61° 38' 57"	72° 37' 34"
103	61° 39' 7"	72° 37' 41"
104	61° 39' 38"	72° 38' 6"
105	61° 39' 46"	72° 38' 13"
106	61° 39' 46"	72° 38' 13"
107	61° 40' 26"	72° 38' 42"
108	61° 40' 44"	72° 38' 56"
109	61° 41' 25"	72° 39' 22"
110	61° 41' 54"	72° 39' 44"
111	61° 42' 19"	72° 39' 58"
112	61° 42' 25"	72° 40' 2"
113	61° 42' 25"	72° 40' 4"
114	61° 42' 32"	72° 40' 10"
115	61° 42' 35"	72° 40' 13"
116	61° 42' 39"	72° 40' 17"
117	61° 42' 47"	72° 40' 24"
118	61° 43' 19"	72° 40' 45"
119	61° 43' 33"	72° 40' 56"
120	61° 43' 48"	72° 41' 6"
121	61° 44' 11"	72° 41' 16"

### III. Особенности правового режима ТТП

3.1. Задачами образования ТТП С-8Л являются: защита исконной среды обитания, создание условий для осуществления традиционного природопользования, поддержка самобытной культуры коренных малочисленных народов Севера, сохранение биологического разнообразия.

3.2. Ведение традиционного природопользования субъектами права традиционного природопользования осуществляется способами использования объектов животного и растительного мира, не противоречащими законодательству Российской Федерации и Ханты-Мансийского автономного округа – Югры, обеспечивающими сохранение биологического разнообразия.

3.3. Осуществление иной хозяйственной деятельности, не связанной с традиционным хозяйствованием, на ТТП С-8Л допускается, если указанная деятельность не нарушает установленный настоящим Положением правовой режим.

3.4. Для ТТП С-8Л устанавливается дифференцированный режим охраны и использования природных объектов, определенный по результатам функционального зонирования.

3.5. ТТП С-8Л, общей площадью 11910,94 га, состоит из следующих функциональных зон:

зоны строгого охранного режима, площадью 378,97 га, что составляет 3,19% от общей площади ТТП С-8Л;

зоны охранного режима, площадью 23,16 га, что составляет 0,19% от общей площади ТТП С-8Л;

зоны ограниченного хозяйственного использования, площадью 11508,81 га, что составляет 96,62% от общей площади ТТП С-8Л.

Схема функциональных зон прилагается.

3.6. Зона строгого охранного режима ТТП С-8Л включает следующие таксономические единицы:

места проживания коренных малочисленных народов Севера, в том числе имеющие временное значение и непостоянный состав населения:

основное жилье (стойбище)

№ п/п	координаты местоположения	
	с.ш.	в.д.
1	61° 39' 43"	72° 47' 07"

зимняя изба 1 единица

№ п/п	координаты местоположения	
	с.ш.	в.д.
1	61° 40' 40"	72° 49' 30"

3.7. Зона охранного режима ТТП С-8Л включает следующие таксономические единицы:

рыбопромысловые участки, используемые для целей ведения традиционного рыболовства площадью 23,16 га, что составляет 0,19% от общей площади ТТП С-8Л.

3.8. Зона ограниченного хозяйственного использования ТТП С-8Л включает следующие таксономические единицы:

информация о лицензионных участках:

№п/п	Название лицензионного участка	Площадь, га	Доля от площади ТТП, %
1	Быстринский	11696,70	98,20
2	Новобыстринский	214,25	1,80
	Всего	11910,94	100,00

участки, занятые промышленными объектами ТЭК (полигональные):

№ п/п	Категория объектов	Площадь, га	Доля от площади ТТП С-8Л, %
1	Карьеры ОПИ	59,08	0,496%
2	Кустовые площадки	121,67	1,021%
3	Нефтяные и газовые промыслы	25,18	0,211%
4	Открытые разработки, карьеры	73,39	0,616%
5	Прочие объекты	1,84	0,016%
6	Шламовые амбары	0,85	0,007%
7	Электрические подстанции	1,14	0,010%
	Всего	283,15	2,377%

участки, занятые промышленными объектами ТЭК (линейные):

№ п/п	Категория объектов	Протяженность, км
-------	--------------------	-------------------

1	Автомобильные дороги с покрытием (шоссе)	31,9
2	Автомобильные дороги с усовершенствованным покрытием (усовершенствованные шоссе)	7,13
3	Грунтовые дороги без покрытия (улучшенные)	38,75
4	Грунтовые дороги полевые и лесные	16,73
5	Зимние дороги	4,93
6	ЛЭП	15,01
7	Просеки	22,73
8	Трубопроводы	33,98
Всего		171,16

участки со стрессовым воздействием промышленных объектов топливно-энергетического комплекса на природные комплексы площадью 8813,52 га, что составляет 73,99% от общей площади ТТП С-8Л;

природные комплексы с установленным приоритетом потенциального использования:

ОЛ-1 – высокопродуктивные оленьи пастбища площадью 472,28 га, что составляет 3,97% от общей площади ТТП С-8Л;

ОЛ-2 – среднепродуктивные оленьи пастбища площадью 3809,14 га, что составляет 31,98% от общей площади ТТП С-8Л;

ОЛ-3 – низкопродуктивные оленьи пастбища площадью 7629,53 га, что составляет 64,05% от общей площади ТТП С-8Л;

ОХ-1 – высокопродуктивные охотугодья площадью 949,05 га, что составляет 7,97% от общей площади ТТП С-8Л;

ОХ-2 – среднепродуктивные охотугодья площадью 871,14 га, что составляет 7,31% от общей площади ТТП С-8Л;

ОХ-3 – низкопродуктивные охотугодья площадью 10090,76 га, что составляет 84,72% от общей площади ТТП С-8Л;

### 3.9. Характеристика природных условий ТТП С-8Л:

Природные комплексы:

Природный комплекс	Площадь, га	Доля от площади ТТП С-8Л, %
Березовые, осиновые и ивовые леса	36,87	0,31%
Верховые и переходные болота	3735,43	31,36%
Гари	472,28	3,97%
Кедровые леса	949,05	7,97%
Рямы	6355,32	53,36%
Сосновые леса	361,99	3,04%

Показатели гидрографии:

Озера	Площадь, га	Заозеренность, %
	2259,59	18,97%
Реки	Протяженность, км	Густота речной сети, км/км <sup>2</sup>
	383,85	3,22

3.10. Информация о субъектах права, хозяйствующих на ТТП С-8Л, содержится в Реестре территорий традиционного природопользования коренных малочисленных народов Севера регионального значения в Ханты-Мансийском автономном округе – Югре (далее – Реестр ТТП). Ведение Реестра ТТП осуществляет Департамент природных ресурсов и

несырьевого сектора экономики Ханты-Мансийского автономного округа – Югры в соответствии с постановлением Правительства автономного округа от 01.07.2008 № 140-п «О Реестре территорий традиционного природопользования коренных малочисленных народов Севера регионального значения в Ханты-Мансийском автономном округе – Югре».

3.11. В зоне строгого охранного режима допускается по согласованию с субъектами права ТТП С-8Л:

разработка месторождений полезных ископаемых, выполнение иных, связанных с использованием недрами работ;

строительство автомагистралей, трубопроводов, линий электропередачи и других коммуникаций, а также строительство и эксплуатация хозяйственных и жилых объектов, не связанных с использованием территорий традиционного природопользования;

сплав древесины, заготовка древесины (за исключением заготовки древесины гражданами для собственных нужд), заготовка живицы, промысловая охота, промышленное рыболовство, заготовка пригодных для употребления в пищу лесных ресурсов (пищевых лесных ресурсов), других недревесных лесных ресурсов (за исключением заготовки таких ресурсов гражданами для собственных нужд), деятельность, влекущая за собой нарушение условий обитания объектов растительного и животного мира;

стоянка и движение механизированных транспортных средств, не связанные с использованием территорий традиционного природопользования, прогон сельскохозяйственных животных вне дорог и водных путей общего пользования.

3.12. В зоне охранного режима хозяйственная деятельность, не связанная с традиционным природопользованием и традиционным образом жизни коренных малочисленных народов Севера, допускается с учетом мнения субъектов права традиционного природопользования ТТП С-8Л, при условии положительных заключений уполномоченных государственных органов, отсутствием возможности осуществления такой деятельности вне границ зоны охранного режима.

3.13. В зоне ограниченного хозяйственного использования допускается осуществление хозяйственной деятельности, не связанной с ведением традиционного природопользования и традиционного образа жизни коренных малочисленных народов Севера.

3.14. Осуществление хозяйственной деятельности, не связанной с ведением традиционного природопользования и традиционного образа жизни коренных малочисленных народов Севера, в зонах охранного режима и ограниченного хозяйственного использования осуществляется при минимальном занятии технологических площадей, в соответствии с законодательством Российской Федерации, Ханты-Мансийского автономного округа – Югры, Положением и учетом мнения субъектов права традиционного природопользования, включенных в Реестр ТТП.

3.15. Земельные участки в границах ТТП С-8Л, предоставленные в установленном порядке на момент вступления в силу Положения и используемые в соответствии с правоустанавливающими документами физическими и юридическими лицами в целях, не связанных с ведением традиционного природопользования и традиционного образа жизни коренных малочисленных народов Севера, признаются зонами ограниченного хозяйственного использования, виды и содержание разрешенного использования которых до окончания срока пользования определяются в соответствии с земельным законодательством.

3.16. Предоставление территорий (акваторий) в долгосрочное пользование в целях осуществления охоты и рыбной ловли в границах ТТП С-8Л субъектам права традиционного природопользования ТТП С-8Л, осуществляется в соответствии с законодательством.

3.17. В границах ТТП С-8Л допускается осуществление промышленного рыболовства в соответствии с законодательством Российской Федерации и Ханты-Мансийского автономного округа – Югры, с учетом мнения субъектов права традиционного природопользования.

По инициативе субъектов права традиционного природопользования ТТП С-8Л формируются и включаются в перечень «Рыбопромысловых участков на территории Ханты-Мансийского автономного округа – Югры» рыбопромысловые участки для осуществления промышленного рыболовства на водных объектах в пределах ТТП С-8Л.

3.18. Хозяйствующие субъекты всех форм собственности, физические лица, осуществляющие деятельность, не связанную с традиционным природопользованием и традиционным образом жизни коренных малочисленных народов Севера, в соответствии с законодательством возмещают ущерб окружающей среде, а также в установленном порядке возмещают убытки, причиненные субъектам права традиционного природопользования ТТП С-8Л, осуществляют иные платежи в соответствии с законодательством.

3.19. Хозяйствующие субъекты всех форм собственности, физические лица, осуществляющие деятельность, не связанную с традиционным природопользованием и традиционным образом жизни коренных малочисленных народов Севера, на ТТП С-8Л, обязаны:

осуществлять проектирование и размещение промышленных и иных сопутствующих объектов, обеспечивающее их максимальную удаленность от объектов традиционного природопользования, в соответствии с результатами зонирования;

осуществлять согласование с субъектами права традиционного природопользования, включенными в Реестр ТТП С-8Л, или их уполномоченными представителями из числа субъектов права традиционного природопользования месторасположение и условия размещения промышленных и иных сопутствующих объектов на

соответствующих ТТП С-8Л с последующим предоставлением результатов такого согласования в уполномоченный орган;

при осуществлении работ предусматривать минимальное количество производственных объектов, транспортных путей, а также применение новейших природосберегающих технологий, обеспечивающих минимальное воздействие на окружающую среду;

при строительстве линейных объектов, предусматривать минимальное количество переправ через реки (ручьи), в соответствии с требованиями природоохранного законодательства использовать водопропускные сооружения (трубы, мосты и т.д.);

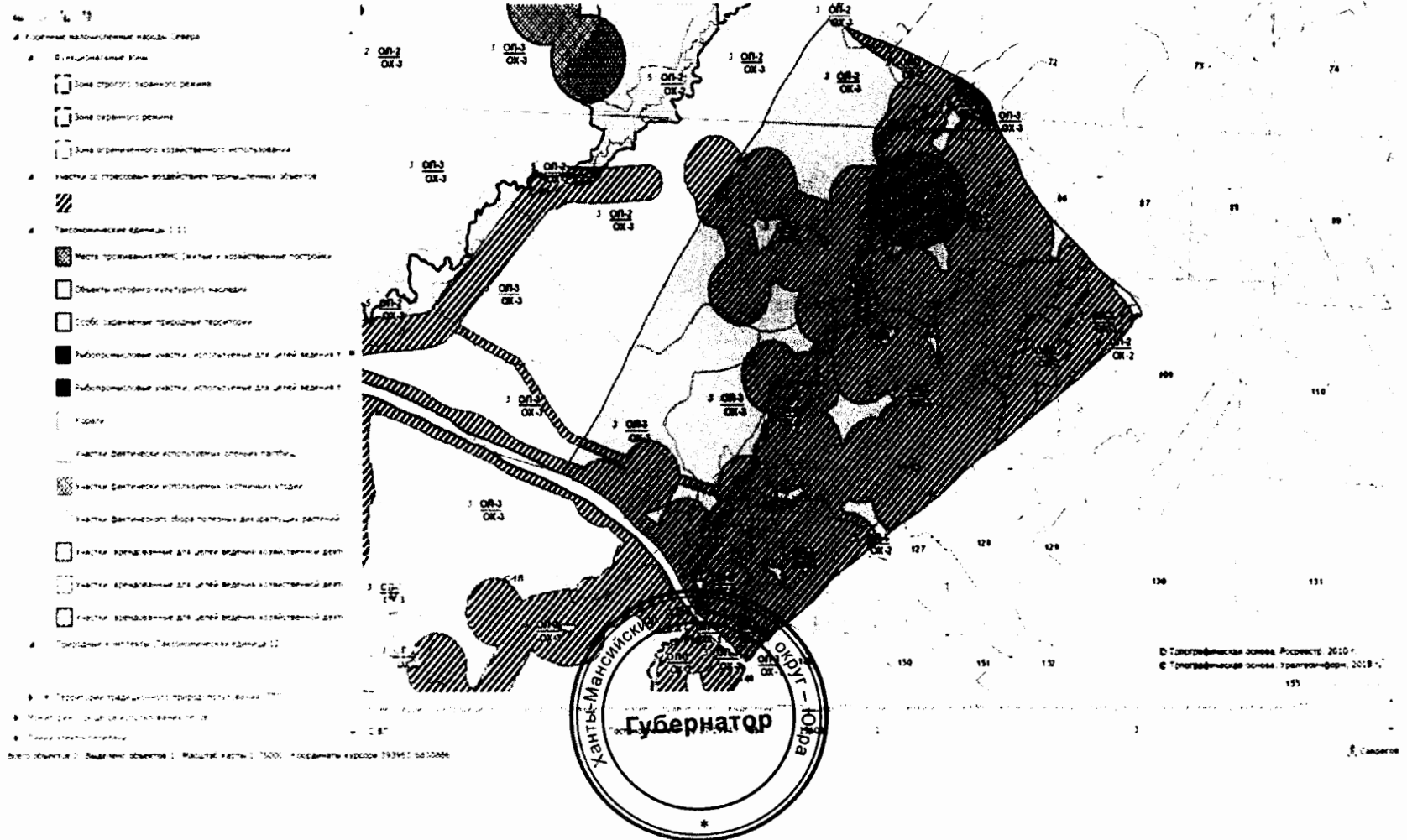
по письменному заявлению субъекта права традиционного природопользования, включенного в Реестр по ТТП С-8Л, или его уполномоченного представителя из числа субъектов права традиционного природопользования, предоставлять планы природоохранных мероприятий и информацию об их исполнении.

3.20. Хозяйствующие субъекты всех форм собственности, физические лица, нарушившие правовой режим территории традиционного природопользования несут ответственность в соответствии с законодательством Российской Федерации и Ханты-Мансийского автономного округа – Югры.



**Приложение 2**  
**к Положению о правовом режиме**  
**территории традиционного**  
**природопользования**  
**коренных малочисленных народов**  
**Севера регионального значения в**  
**Ханты-Мансийском автономном**  
**округе – Югре, реестровый номер С-8Л**

Схема функциональных зон



Приложение 7  
к постановлению Правительства  
Ханты-Мансийского  
автономного округа – Югры  
от 3 ноября 2016 года № 432-п

**Положение**  
о правовом режиме территории традиционного природопользования  
коренных малочисленных народов Севера регионального значения в  
Ханты-Мансийском автономном округе – Югре, реестровый номер С-7У  
(далее – Положение)

**I. Общие положения**

1.1. Положение устанавливает правовой режим территории традиционного природопользования коренных малочисленных народов Севера регионального значения в Ханты-Мансийском автономном округе – Югре, реестровый номер С-7У (далее – ТТП С-7У).

1.2. ТТП С-7У – особо охраняемая территория, признанная территорией традиционного природопользования регионального значения постановлением Правительства Ханты-Мансийского автономного округа – Югры от 10.04.2002 № 192-п «О территориях традиционного природопользования» в границах ранее образованных постановлением Главы администрации Сургутского района от 27.07.1993 № 53 «О предоставлении родовых угодий» родовых угодий для ведения традиционной хозяйственной деятельности и традиционного образа жизни субъектами права традиционного природопользования.

**II. Описание границ**

2.1. Общее описание границ ТТП С-7У.

ТТП № С-7У расположена в восточной части Сургутского района Ханты-Мансийского автономного округа – Югры в 5,5 км к югу от г. Когалым.

ТТП № С-7У расположена на территории лесного фонда в границах Ульт-Ягунского участкового лесничества Сургутского лесничества в кварталах: 15 (выделы 50, 80), 16 (выделы 15, 31, 33, 35-37, 40, 41, 43-49, 51, 53, 55-63, 67, 71, 74-77, 79), 17 (выделы 1, 4, 8, 9, 4-23, 28-30, 33-39), 18 (выделы 8-15, 18, 19, 24-26, 30-31, 35, 36, 38, 44-49, 55, 62, 76-81, 88), 19 (выделы 1-17, 19, 23, 25, 29, 35), 20 (выделы 1-21, 23-39, 41-43, 46, 47, 51, 52), 21 (выделы 1, 2, 5-97), 22, 23 (выделы 1-10, 17-19, 21-28, 37, 38, 49-57, 64, 65, 67, 68, 73-79, 83-86), 45 квартал (по р. Ингуягун левобережная часть до квартала 46), 46, 48, 49, 50, 52 (выделы 1-8, 15-29, 36-46, 48-52, 58-60, 62-72, 76-79, 81, 82, 95, 99, 100, 103, 164, 165), 78 (по р. Ингуягун

левобережная часть до квартала 79), 79 (3-36), 80, 82 (выделы 1-11, 13-15, 39, 41-43, 45, 46), 83 (выделы 1-14, 16, 18, 37), 84 (выделы 1-11, 13-62, 64-70, 73-76, 78, 79, 81, 82, 84-90, 96-99, 102, 103), 85, 116 (выделы 2, 7-12, 31, 131, 142), 117 (выделы 1-33, 35, 37, 38, 40-58, 61-72, 77, 78, 97, 98, 106-110, 115, 135, 164, 166. 171-174, 176, 181, 182, 185, 196-198, 201-207).

## 2.2. Описание границ функциональных зон ТТП С-7У.

### 2.2.1. Зона строгого охранного режима ТТП С-7У:

Основное жильё – 7 стойбищ.

основное стойбище расположено в юго-восточной части ТТП С-7У, в кварталах 85, 117 Ульт-Ягунского участкового лесничества Сургутского лесничества. На стойбище расположены 8 жилых домов, 9 гаражей для техники, 2 бани, 8 лабазов, кораль. Угловые координатные точки WGS84 Т1.61° 57' 34"с.ш., 74° 44' 42"в.д.; Т2.61° 57' 47,3"с.ш., 74° 44' 01,3"в.д. Зона строгого охранного режима в радиусе 1 километра от угловых точек;

стойбище расположено в юго-восточной части ТТП С-7У, в квартале 85 Ульт-Ягунского участкового лесничества Сургутского лесничества. На стойбище расположены 1 жилой дом, навес. Координатная точка WGS84 61° 59' 07,1"с.ш., 74° 43' 32,4"в.д. Зона строгого охранного режима в радиусе 1 километра от координатной точки;

стойбище расположено в юго-восточной части ТТП С-7У, в квартале 85 Ульт-Ягунского участкового лесничества Сургутского лесничества. На стойбище расположены 1 избушка, 1 баня, кораль. Координатная точка WGS84 61° 59' 37,8"с.ш., 74° 41' 36,5"в.д. Зона строгого охранного режима в радиусе 1 километра от координатной точки;

зимнее стойбище расположено в юго-восточной части ТТП С-7У, в квартале 85 Ульт-Ягунского участкового лесничества Сургутского лесничества. На стойбище расположены 5 жилых домов, 3 бани, 4 гаража, 4 лабаза, кораль. Координатная точка WGS84 62° 00' 52,6"с.ш., 74° 41' 43,0"в.д. Зона строгого охранного режима в радиусе 1 километра от координатной точки;

летнее стойбище расположено в центральной части ТТП С-7У, в квартале 51 Ульт-Ягунского участкового лесничества Сургутского лесничества. На стойбище расположены 3 жилых избушки, 1 баня, 2 оленника, кораль. Координатная точка WGS84 62° 02' 34,9"с.ш., 74° 42' 32,8"в.д. Зона строгого охранного режима в радиусе 1 километра от координатной точки;

стойбище расположено в юго-западной части ТТП С-7У, в квартале 84 Ульт-Ягунского участкового лесничества Сургутского лесничества. На стойбище расположены 3 жилых избушек, 1 баня, 1 лабаз, кораль, хозяйственные постройки. Координатная точка WGS84 61° 58' 21"с.ш., 74° 31' 47,0"в.д. Зона строгого охранного режима в радиусе 1 километра от координатной точки;

стойбище расположено в юго-западной части ТТП С-7У, в квартале 84, Ульт-Ягунского участкового лесничества Сургутского лесничества. На

стойбище расположены 2 жилых избушки, 1 оленник, 1 навес, хозяйственные постройки. Координатная точка WGS84 61°59'04"с.ш., 74°31' 0"в.д. Зона строгого охранного режима в радиусе 1 километра от координатной точки;

Объект историко-культурного наследия – место захоронения (кладбище) – 1 объект, расположено в центральной части ТТП С-7У, в квартале 51 Ульт-Ягунского участкового лесничества Сургутского лесничества. Координатная точка WGS84 62° 02' 55"с.ш., 74° 40' 15"в.д. Зона строгого охранного режима в радиусе 0,5 километра от координатной точки.

#### 2.2.2. Зона охранного режима ТТП С-7У:

Фактически используемые рыбопромысловые участки, используемые для целей ведения традиционного рыболовства:

р. Ортъягун в кварталах 109,110 Когалымского участкового лесничества Сургутского лесничества, 22, 51, 85, 117 Ульт-Ягунского участкового лесничества Сургутского лесничества;

р. Ай-Кильсэньягун в кварталах 110 Когалымского участкового лесничества Сургутского лесничества, 23 Ульт-Ягунского участкового лесничества Сургутского лесничества;

р. Кильсэньягун в кварталах 110 Когалымского участкового лесничества Сургутского лесничества, 23, 51, 52 Ульт-Ягунского участкового лесничества Сургутского лесничества;

оз. Кильсэньягун-Лор в 23 квартале Ульт-Ягунского участкового лесничества Сургутского лесничества;

оз. Яккунлор в 21 квартале Ульт-Ягунского участкового лесничества Сургутского лесничества;

оз. Паасынлор в кварталах 21, 22 Ульт-Ягунского участкового лесничества Сургутского лесничества;

система травяных озёр в кварталах 22, 51 Ульт-Ягунского участкового лесничества Сургутского лесничества;

система озёр Памынглор в кварталах 22, 50, 51 Ульт-Ягунского участкового лесничества Сургутского лесничества;

озеро без названия в выделе 24 квартала 50 Ульт-Ягунского участкового лесничества Сургутского лесничества;

оз. Веленглор, в кварталах 50, 51, 84, 85 Ульт-Ягунского участкового лесничества Сургутского лесничества;

оз. Ай-Веленглор в выделе 10 квартала 84 Ульт-Ягунского участкового лесничества Сургутского лесничества;

озеро без названия в выделе 82 квартала 84, в выделе 12 квартала 116 Ульт-Ягунского участкового лесничества Сургутского лесничества.

Огороженные олени пастбища (кораль), общей площадью 9236,90 га, состоящие из четырёх частей:

Часть первая находится в юго-восточной части ТТП С-7У, в кварталах 85, 117 Ульт-Ягунского участкового лесничества Сургутского лесничества, к востоку от основного жилья, площадью 583,25 га;

Часть вторая находится в юго-западной части ТТП С-7У, в кварталах 84, 50 Ульт-Ягунского участкового лесничества Сургутского лесничества, вдоль западного берега оз. Веленглор, площадью 3757,3 га;

Часть третья находится в южной части ТТП С-7У, в 85 квартале Ульт-Ягунского участкового лесничества Сургутского лесничества, вдоль юго-восточного берега оз. Веленглор, площадью 244,16 га.

Часть четвёртая находится в южной части ТТП С-7У, в 51 и 85 кварталах Ульт-Ягунского участкового лесничества Сургутского лесничества, вдоль восточного берега оз. Веленглор, площадью 4652,19 га.

### 2.2.3. Зона ограниченного хозяйственного использования ТТП С-7У.

К зоне ограниченного хозяйственного использования ТТП С-7У относится вся территория ТТП С-7У за исключением зон строгого охранного режима и охранного режима ТТП С-7У.

### 2.3. Географические координаты угловых точек (долгота/широта WGS84) границ ТТП № С-7У.

№ точки	Широта	Долгота
1	62° 9' 5"	74° 28' 52"
2	62° 9' 14"	74° 28' 45"
3	62° 9' 19"	74° 29' 5"
4	62° 9' 35"	74° 29' 18"
5	62° 9' 32"	74° 30' 38"
6	62° 9' 26"	74° 30' 52"
7	62° 10' 2"	74° 34' 47"
8	62° 11' 42"	74° 41' 7"
9	62° 11' 44"	74° 42' 16"
10	62° 12' 54"	74° 43' 18"
11	62° 12' 43"	74° 43' 39"
12	62° 12' 45"	74° 43' 54"
13	62° 13' 34"	74° 43' 39"
14	62° 13' 42"	74° 44' 11"
15	62° 13' 31"	74° 44' 39"
16	62° 13' 31"	74° 48' 20"
17	62° 13' 48"	74° 49' 13"
18	62° 13' 30"	74° 50' 47"
19	62° 13' 35"	74° 51' 56"
20	62° 13' 15"	74° 53' 2"
21	62° 13' 8"	74° 53' 34"
22	62° 12' 41"	74° 54' 3"
23	62° 12' 9"	74° 54' 2"
24	62° 12' 0"	74° 54' 27"
25	62° 9' 48"	74° 51' 52"
26	62° 9' 39"	74° 51' 43"
27	62° 9' 32"	74° 51' 1"
28	62° 9' 24"	74° 51' 46"
29	62° 9' 13"	74° 52' 17"
30	62° 9' 5"	74° 52' 24"
31	62° 8' 58"	74° 52' 35"
32	62° 8' 44"	74° 52' 25"
33	62° 8' 33"	74° 52' 33"
34	62° 7' 59"	74° 52' 3"
35	62° 7' 17"	74° 52' 32"

36	62° 6' 46"	74° 52' 54"
37	62° 6' 31"	74° 51' 53"
38	62° 6' 24"	74° 51' 41"
39	62° 6' 18"	74° 51' 34"
40	62° 6' 10"	74° 52' 6"
41	62° 6' 3"	74° 52' 10"
42	62° 5' 55"	74° 52' 18"
43	62° 5' 54"	74° 51' 58"
44	62° 5' 35"	74° 51' 49"
45	62° 5' 23"	74° 51' 19"
46	62° 5' 0"	74° 51' 39"
47	62° 4' 52"	74° 51' 21"
48	62° 4' 40"	74° 51' 12"
49	62° 4' 33"	74° 50' 54"
50	62° 4' 18"	74° 50' 35"
51	62° 4' 29"	74° 49' 49"
52	62° 4' 11"	74° 49' 26"
53	62° 3' 56"	74° 49' 28"
54	62° 3' 39"	74° 49' 11"
55	62° 2' 54"	74° 49' 20"
56	62° 2' 40"	74° 49' 4"
57	62° 2' 20"	74° 49' 2"
58	62° 1' 48"	74° 49' 4"
59	62° 1' 45"	74° 47' 4"
60	61° 54' 4"	74° 47' 17"
61	61° 54' 47"	74° 45' 40"
62	61° 54' 50"	74° 44' 19"
63	61° 54' 56"	74° 43' 54"
64	61° 55' 7"	74° 41' 17"
65	61° 55' 58"	74° 36' 48"
66	61° 55' 49"	74° 35' 16"
67	61° 57' 14"	74° 33' 34"
68	61° 57' 46"	74° 32' 19"
69	61° 58' 10"	74° 30' 58"
70	61° 58' 42"	74° 28' 29"
71	61° 58' 55"	74° 26' 59"
72	61° 59' 23"	74° 27' 12"
73	61° 59' 35"	74° 27' 3"
74	61° 59' 38"	74° 26' 35"
75	61° 59' 37"	74° 26' 8"
76	61° 59' 52"	74° 26' 1"
77	61° 59' 56"	74° 25' 34"
78	62° 0' 8"	74° 25' 41"
79	62° 0' 21"	74° 25' 34"
80	62° 0' 20"	74° 25' 59"
81	62° 0' 33"	74° 25' 52"
82	62° 0' 40"	74° 26' 2"
83	62° 0' 43"	74° 25' 38"
84	62° 0' 50"	74° 25' 44"
85	62° 0' 50"	74° 26' 3"
86	62° 0' 58"	74° 25' 58"
87	62° 1' 4"	74° 26' 1"
88	62° 1' 8"	74° 26' 26"
89	62° 1' 17"	74° 26' 26"
90	62° 1' 18"	74° 26' 21"

91	62° 1' 15"	74° 26' 12"
92	62° 1' 18"	74° 26' 4"
93	62° 1' 23"	74° 26' 5"
94	62° 1' 30"	74° 26' 19"
95	62° 1' 30"	74° 26' 38"
96	62° 1' 41"	74° 26' 35"
97	62° 1' 43"	74° 26' 45"
98	62° 1' 35"	74° 27' 3"
99	62° 1' 36"	74° 27' 14"
100	62° 1' 45"	74° 27' 20"
101	62° 1' 36"	74° 27' 50"
102	62° 1' 37"	74° 28' 0"
103	62° 1' 45"	74° 27' 50"
104	62° 1' 49"	74° 27' 49"
105	62° 1' 51"	74° 28' 4"
106	62° 1' 56"	74° 28' 3"
107	62° 2' 0"	74° 27' 43"
108	62° 2' 6"	74° 27' 43"
109	62° 2' 15"	74° 27' 59"
110	62° 2' 20"	74° 27' 59"
111	62° 2' 24"	74° 27' 51"
112	62° 2' 26"	74° 27' 50"
113	62° 2' 34"	74° 28' 10"
114	62° 2' 34"	74° 28' 31"
115	62° 2' 37"	74° 28' 37"
116	62° 2' 52"	74° 28' 34"
117	62° 2' 59"	74° 28' 36"
118	62° 2' 56"	74° 28' 16"
119	62° 2' 53"	74° 28' 13"
120	62° 2' 50"	74° 28' 4"
121	62° 2' 49"	74° 27' 54"
122	62° 2' 58"	74° 27' 37"
123	62° 3' 3"	74° 27' 44"
124	62° 3' 7"	74° 28' 14"
125	62° 3' 7"	74° 28' 30"
126	62° 3' 15"	74° 28' 31"
127	62° 3' 21"	74° 28' 51"
128	62° 3' 31"	74° 28' 43"
129	62° 3' 37"	74° 28' 44"
130	62° 3' 41"	74° 28' 39"
131	62° 3' 43"	74° 28' 29"
132	62° 3' 53"	74° 28' 26"
133	62° 3' 58"	74° 28' 9"
134	62° 4' 3"	74° 28' 11"
135	62° 4' 5"	74° 28' 39"
136	62° 4' 10"	74° 28' 42"
137	62° 4' 15"	74° 28' 20"
138	62° 4' 21"	74° 28' 23"
139	62° 4' 24"	74° 28' 39"
140	62° 4' 28"	74° 28' 46"
141	62° 4' 32"	74° 29' 10"
142	62° 4' 36"	74° 29' 8"
143	62° 4' 34"	74° 28' 49"
144	62° 4' 36"	74° 28' 36"
145	62° 4' 43"	74° 28' 28"

146	62° 4' 46"	74° 28' 40"
147	62° 4' 41"	74° 28' 59"
148	62° 4' 51"	74° 29' 1"
149	62° 4' 59"	74° 29' 13"
150	62° 5' 9"	74° 29' 1"
151	62° 5' 5"	74° 28' 41"
152	62° 5' 13"	74° 28' 36"
153	62° 5' 13"	74° 28' 55"
154	62° 5' 22"	74° 29' 7"
155	62° 5' 18"	74° 29' 35"
156	62° 5' 26"	74° 29' 43"
157	62° 5' 36"	74° 30' 04"
158	62° 5' 41"	74° 30' 5"
159	62° 5' 56"	74° 29' 41"
160	62° 6' 9"	74° 30' 3"
161	62° 6' 10"	74° 30' 23"
162	62° 6' 14"	74° 30' 32"
163	62° 6' 21"	74° 30' 34"
164	62° 6' 25"	74° 30' 23"
165	62° 6' 22"	74° 30' 5"
166	62° 6' 24"	74° 29' 50"
167	62° 6' 22"	74° 29' 28"
168	62° 6' 30"	74° 29' 6"
169	62° 6' 27"	74° 28' 50"
170	62° 6' 9"	74° 28' 52"
171	62° 6' 5"	74° 28' 42"
172	62° 6' 3"	74° 28' 13"
173	62° 6' 21"	74° 28' 36"
174	62° 6' 36"	74° 28' 9"
175	62° 6' 34"	74° 27' 47"
176	62° 6' 28"	74° 27' 44"
177	62° 6' 19"	74° 27' 57"
178	62° 6' 14"	74° 27' 47"
179	62° 6' 18"	74° 27' 29"
180	62° 6' 27"	74° 27' 24"
181	62° 6' 39"	74° 27' 31"
182	62° 6' 45"	74° 27' 21"
183	62° 6' 48"	74° 26' 56"
184	62° 6' 57"	74° 26' 52"
185	62° 7' 6"	74° 26' 34"
186	62° 7' 5"	74° 26' 56"
187	62° 7' 14"	74° 27' 12"
188	62° 7' 20"	74° 27' 46"
189	62° 7' 31"	74° 27' 53"
190	62° 7' 38"	74° 27' 35"
191	62° 7' 35"	74° 27' 16"
192	62° 7' 42"	74° 26' 42"
193	62° 7' 49"	74° 26' 26"
194	62° 7' 46"	74° 26' 46"
195	62° 7' 49"	74° 27' 0"
196	62° 8' 1"	74° 27' 11"
197	62° 8' 24"	74° 27' 58"
198	62° 8' 39"	74° 27' 53"
199	62° 8' 42"	74° 28' 1"
200	62° 8' 34"	74° 28' 12"

201	62° 8' 38"	74° 28' 26"
202	62° 8' 41"	74° 28' 47"
203	62° 8' 46"	74° 28' 22"
204	62° 8' 52"	74° 28' 8"
205	62° 9' 1"	74° 28' 12"
206	62° 8' 55"	74° 28' 25"
207	62° 8' 54"	74° 28' 48"

### III. Особенности правового режима ТТП

3.1. Задачами образования ТТП С-7У являются: защита исконной среды обитания, создание условий для осуществления традиционного природопользования, поддержка самобытной культуры коренных малочисленных народов Севера, сохранение биологического разнообразия.

3.2. Ведение традиционного природопользования субъектами права традиционного природопользования осуществляется способами использования объектов животного и растительного мира, не противоречащими законодательству Российской Федерации и Ханты-Мансийского автономного округа – Югры, обеспечивающими сохранение биологического разнообразия.

3.3. Осуществление иной хозяйственной деятельности, не связанной с традиционным хозяйствованием, на ТТП С-7У допускается, если указанная деятельность не нарушает установленный настоящим Положением правовой режим.

3.4. Для ТТП С-7У устанавливается дифференцированный режим охраны и использования природных объектов, определенный по результатам функционального зонирования.

3.5. ТТП С-7У, общей площадью 55170,06 га, состоит из следующих функциональных зон:

зоны строгого охранного режима, площадью 2428,30 га, что составляет 4,40 % от общей площади ТТП С-7У;

зоны охранного режима, площадью 15473,56 га, что составляет 28,05 % от общей площади ТТП С-7У;

зоны ограниченного хозяйственного использования, площадью 37268,20 га, что составляет 67,55 % от общей площади ТТП С-7У.

Схема функциональных зон прилагается.

3.6. Зона строгого охранного режима ТТП С-7У включает следующие таксономические единицы:

места проживания коренных малочисленных народов Севера, в том числе имеющие временное значение и непостоянный состав населения:

основное жилье - 7 единиц.

№ п/п	координаты местоположения	
	с.ш.	в.д.
1	61° 57' 34"	74° 44' 42"
2	61° 59' 07,1"	74° 43' 32,4"
3	61° 59' 37,8"	74° 41' 36,5"
4	62° 00' 52,6"	74° 41' 43,0"

5	62° 02' 34,9"	74° 42' 32,8"
6	61° 58' 21"	74° 31' 47,0"
7	61° 59' 04"	74° 31' 0"

объект историко-культурного наследия – место захоронения (кладбище) – 1 единица.

№ п/п	координаты местоположения	
	с.ш.	в.д.
1	62° 02' 55"	74° 40' 15"

3.7. Зона охранного режима ТТП С-7У включает следующие таксономические единицы:

участки фактически используемых оленьих пастбищ, в том числе транзитные участки, задействованные в пастбищеобороте:

№ п/п	Название	Площадь, га	Доля от площади ТТП С-7У, %
1	Всесезонное пастбище	3750,00	6,80%
2	Кораль	9236,90	16,74%
3	Летнее пастбище	834,71	1,51%
Всего		13821,61	25,05%

рыбопромысловые участки, используемые для целей ведения традиционного рыболовства площадью 7427,69 га, что составляет 13,46 % от общей площади ТТП С-7У.

3.8. Зона ограниченного хозяйственного использования ТТП С-7У включает следующие таксономические единицы:

участки, занятые промышленными объектами ТЭК (полигональные)

№ п/п	Категория объектов	Площадь, га	Доля от площади ТТП С-7У, %
1	Вырубки	44,24	0,080%
2	Карьеры ОПИ	11,33	0,021%
3	Кустовые площадки	31,85	0,058%
4	Нефтяные и газовые промыслы	83,44	0,151%
5	Открытые разработки, карьеры	22,97	0,042%
6	Площадки скважины	2,33	0,004%
7	Просеки	238,94	0,433%
8	Прочие объекты	7,63	0,014%
9	Станции перекачки нефти, ДНС	4,32	0,008%
10	Шламовые амбары	0,18	0,0003%
11	Штабели грунта, отвалы породы	18,64	0,034%
Всего		465,87	0,844%

участки, занятые промышленными объектами ТЭК (линейные)

№ п/п	Категория объектов	Протяженность, км
1	Автомобильные дороги с покрытием (шоссе)	23,39
2	Автомобильные дороги с усовершенствованным покрытием (усовершенствованные шоссе)	21,98
3	Грунтовые дороги без покрытия (улучшенные)	125,52
4	Грунтовые дороги полевые и лесные	94,06
5	Железные дороги	21,24
6	Зимние дороги	59,94
7	ЛЭП	170,82
8	Просеки	146
9	Трубопроводы	169,73

Всего	832,68
-------	--------

участки со стрессовым воздействием промышленных объектов топливно-энергетического комплекса на природные комплексы площадью 30983,01 га, что составляет 56,16 % от общей площади ТТП С-7У;

природные комплексы с установленным приоритетом потенциального использования:

ОЛ-1 – высокопродуктивные олени пастбища площадью 8554,47 га, что составляет 15,51 % от общей площади ТТП С-7У;

ОЛ-2 – среднепродуктивные олени пастбища площадью 18674,79 га, что составляет 33,85 % от общей площади ТТП С-7У;

ОЛ-3 – низкопродуктивные олени пастбища площадью 27940,80 га, что составляет 50,64 % от общей площади ТТП С-7У;

ОХ-1 – высокопродуктивные охотугодя площадью 294,02 га, что составляет 0,53 % от общей площади ТТП С-7У;

ОХ-2 – среднепродуктивные охотугодя площадью 10507,14 га, что составляет 19,05 % от общей площади ТТП С-7У;

ОХ-3 – низкопродуктивные охотугодя площадью 44368,89 га, что составляет 80,42 % от общей площади ТТП С-7У;

### 3.9. Характеристика природных условий ТТП С-7У:

#### Природные комплексы:

Природный комплекс	Площадь, га	Доля от площади ТТП С-7У, %
Березовые, осиновые и ивовые леса	1952,68	3,54%
Верховые и переходные болота	33071,81	59,95%
Гари	1313,37	2,38%
Кедровые леса	294,02	0,53%
Крупные водоемы	654,07	1,19%
Рямы	10643,01	19,29%
Сосновые леса	7241,10	13,13%

#### Показатели гидрографии:

Озера	Площадь, га	Заозеренность, %
	12944,14	23,46
Реки	Протяженность, км	Густота речной сети, км/км <sup>2</sup>
	1552,42	2,81

3.10. Информация о субъектах права, хозяйствующих на ТТП С-7У, содержится в Реестре территорий традиционного природопользования коренных малочисленных народов Севера регионального значения в Ханты-Мансийском автономном округе – Югре (далее – Реестр ТТП). Ведение Реестра ТТП осуществляет Департамент природных ресурсов и несырьевого сектора экономики Ханты-Мансийского автономного округа – Югры в соответствии с постановлением Правительства автономного округа от 01.07.2008 № 140-п «О Реестре территорий традиционного природопользования коренных малочисленных народов Севера регионального значения в Ханты-Мансийском автономном округе – Югре».

3.11. В зоне строгого охранного режима, по согласованию с субъектами права традиционного природопользования ТТП С-7У, допускается:

разработка месторождений полезных ископаемых, выполнение иных работ, связанных с использованием недрами;

строительство автомагистралей, трубопроводов, линий электропередачи и других коммуникаций, а также строительство и эксплуатация хозяйственных и жилых объектов, не связанных с использованием территорий традиционного природопользования;

сплав древесины, заготовка древесины (за исключением заготовки древесины гражданами для собственных нужд), заготовка живицы, промышленное рыболовство, заготовка пригодных для употребления в пищу лесных ресурсов (пищевых лесных ресурсов), других не древесных лесных ресурсов (за исключением заготовки таких ресурсов гражданами для собственных нужд), деятельность, влекущая за собой нарушение условий обитания объектов растительного и животного мира;

стоянка и движение механизированных транспортных средств, не связанные с использованием территорий традиционного природопользования, прогон сельскохозяйственных животных вне дорог и водных путей общего пользования;

3.12. В зоне охранного режима хозяйственная деятельность, не связанная с традиционным природопользованием и традиционным образом жизни коренных малочисленных народов Севера, допускается по согласованию с субъектами права традиционного природопользования ТТП С-7У.

3.13. В зоне ограниченного хозяйственного использования, по согласованию с субъектами права традиционного природопользования ТТП С-7У, допускается осуществление хозяйственной деятельности, не связанной с ведением традиционного природопользования и традиционного образа жизни коренных малочисленных народов Севера.

3.14. Осуществление хозяйственной деятельности, не связанной с ведением традиционного природопользования и традиционного образа жизни коренных малочисленных народов Севера, в зонах охранного режима и ограниченного хозяйственного использования осуществляется в соответствии с законодательством Российской Федерации, Ханты-Мансийского автономного округа – Югры, Положением и учётом мнения субъектов права традиционного природопользования, включенных в Реестр ТТП.

3.15. Земельные участки в границах ТТП С-7У, предоставленные в установленном порядке на момент вступления в силу Положения и используемые в соответствии с правоустанавливающими документами физическими и юридическими лицами в целях, не связанных с ведением традиционного природопользования и традиционного образа жизни коренных малочисленных народов Севера, признаются зонами ограниченного хозяйственного использования, виды и содержание

разрешенного использования которых до окончания срока пользования определяются в соответствии с земельным законодательством.

3.16. Предоставление территорий (акваторий) в долгосрочное пользование в целях осуществления охоты и рыбной ловли в границах ТТП С-7У субъектам права традиционного природопользования ТТП С-7У, осуществляется в соответствии с законодательством.

3.17. В границах ТТП С-7У допускается осуществление промышленного рыболовства в соответствии с законодательством Российской Федерации и Ханты-Мансийского автономного округа – Югры, с учетом мнения субъектов права традиционного природопользования.

По инициативе субъектов права традиционного природопользования ТТП С-7У формируются и включаются в перечень «Рыбопромысловых участков на территории Ханты-Мансийского автономного округа – Югры» рыбопромысловые участки для осуществления промышленного рыболовства на водных объектах в пределах ТТП С-7У.

3.18. Хозяйствующие субъекты всех форм собственности, физические лица, осуществляющие деятельность, не связанную с традиционным природопользованием и традиционным образом жизни коренных малочисленных народов Севера, в соответствии с законодательством возмещают ущерб окружающей среде, а также в установленном порядке возмещают убытки, причиненные субъектам права традиционного природопользования ТТП С-7У, осуществляют иные платежи в соответствии с законодательством.

3.19. Хозяйствующие субъекты всех форм собственности, физические лица, осуществляющие деятельность, не связанную с традиционным природопользованием и традиционным образом жизни коренных малочисленных народов Севера, на ТТП С-7У, обязаны:

осуществлять проектирование и размещение промышленных и иных сопутствующих объектов, обеспечивающее их максимальную удаленность от объектов традиционного природопользования, в соответствии с функциональными зонами;

осуществлять согласование с субъектами права традиционного природопользования, включенными в Реестр по ТТП С-7У, или их уполномоченными представителями из числа субъектов права традиционного природопользования месторасположение и условия размещения промышленных и иных сопутствующих объектов на соответствующих ТТП С-7У с последующим предоставлением результатов такого согласования в уполномоченный орган;

при осуществлении работ предусматривать минимальное количество производственных объектов, транспортных путей, а также применение новейших природосберегающих технологий, обеспечивающих минимальное воздействие на окружающую среду;

при строительстве линейных объектов, предусматривать минимальное количество переправ через реки (ручьи), в соответствии с

требованиями природоохранного законодательства использовать водопропускные сооружения (трубы, мосты и т.д.);

по письменному заявлению субъекта права традиционного природопользования, включенного в Реестр по ТП С-7У, или его уполномоченного представителя из числа субъектов права традиционного природопользования, предоставлять планы природоохранных мероприятий и информацию об их исполнении.

3.20. Хозяйствующие субъекты всех форм собственности, физические лица, нарушившие правовой режим территории традиционного природопользования несут ответственность в соответствии с законодательством Российской Федерации и Ханты-Мансийского автономного округа – Югры.



Приложение 8  
к постановлению Правительства  
Ханты-Мансийского  
автономного округа – Югры  
от 3 ноября 2016 года № 432-п

Положение

о правовом режиме территории традиционного природопользования коренных малочисленных народов Севера регионального значения в Ханты-Мансийском автономном округе – Югре, реестровый номер С-2Р (далее – Положение)

I. Общие положения

1.1. Положение устанавливает правовой режим территории традиционного природопользования коренных малочисленных народов Севера регионального значения в Ханты-Мансийском автономном округе – Югре, реестровый номер С-2Р (далее – ТТП С-2Р).

1.2. ТТП С-2Р – особо охраняемая территория, признанная постановлением Правительства Ханты-Мансийского автономного округа – Югры от 10.04.2002 № 192-п «О территориях традиционного природопользования» территорией традиционного природопользования регионального значения в границах ранее образованных постановлением Главы администрации Сургутского района от 19.05.1993 № 30 «О предоставлении родовых угодий» родовых угодий для ведения традиционной хозяйственной деятельности и традиционного образа жизни субъектами права традиционного природопользования.

II. Описание границ

2.1. Общее описание границ ТТП № С-2Р.

ТТП № С-2Р расположена в восточной части Сургутского района Ханты-Мансийского автономного округа – Югры в 11 км к востоку от г. Когалым.

С северной, северо-западной стороны ТТП С-2Р граничит с ТТП С-3Р, юго-западной стороны граничит с ТТП С-21Р, юго-западной стороны граничит с ТТП С-34Р.

ТТП № С-2Р расположена на территории лесного фонда в границах Сургутского лесничества, Когалымского участкового лесничества, Когалымского урочища, квартале 81 (выделы 14, 71, 75, 122, 123, 126-131, 135, 136, 142-148, 153), квартале 82 (выделы 243-247, 249, 286, 287), квартале 88 (выделы 106, 180, 226, 228, 230-232), квартале 89 правобережная часть по р. Олтынъягун с продолжением в северном

направлении (выделы 9-25, 31-39, 47-56, 61-66, 70, 71, 76-82, 86-90, 92-94, 97-109, 112-122, 127-139, 144-152, 154-171, 175-201, 205, 206, 208-222, 229, 232-260, 262, 269 -281, 283, 287-292, 294, 296, 297, 300, 302, 303, 305, 306, 309-311, 314-316), квартал 90 (выделы 1-4, 11-14, 27, 34, 39, 46, 52-58, 76, 78-82, 85, 87-90, 93, 96, 99-102, 104, 110-113, 118-120, 122-130, 137-143, 145-149, 151-155, 158, 160-166, 169-171, 173, 178-180, 183, 196, 198-201, 206, 208, 209, 211, 236, 243, 244, 256, 259, 262, 264, 265), квартал 101 (выделы 1, 9, 10, 29, 37-40, 53, 55, 64, 81-83, 104, 115, 138, 164, 205-209, квартал 102 (выделы 1-75, 77-88, 90, 91, 93, 94, 96-101, 106-112, 114-117, 125, 131, 133, 142, 144-147, 156-158, 169, 171, 172, 176, 177, 190, 195, 199, 200, 204, 225-227, 230-232, 234-236, 240-246, 248, 249, 251, 254-265, 268, 270, 272-279, 286-289, 303, 306), квартал 103 (выделы 1-6, 8, 10-18, 23-41, 47-61, 63-72, 74, 75, 79, 81-86, 118-119, 122, 124, 127, 129-140).

## 2.2. Описание границ функциональных зон ТТП С-2Р.

### 2.2.1. Зона строгого охранного режима ТТП С-2Р:

основное жилье в количестве 8 единиц находится в центральной части ТТП С-2Р и локализуется вдоль р. Волоктягун на юг, в кварталах 89, 90, 102 Когалымского участкового лесничества Сургутского лесничества в радиусе 1 километра (WGS84 координаты указаны в п.3.6).

стойбище весенне-осеннее в количестве 1 единица, координаты местоположения (WGS84  $62^{\circ} 15' 16''$ с.ш.,  $74^{\circ} 3' 51''$ в.д.) находится в 89 квартале Когалымского участкового лесничества Сургутского лесничества в радиусе 1 километра.

стойбище зимнее в количестве 1 единица координаты местоположения (WGS84  $62^{\circ} 19' 55''$ с.ш.,  $74^{\circ} 8' 5''$ в.д.) находится в 90 квартале Когалымского участкового лесничества Сургутского лесничества, в радиусе 1 километра, также включает в себя кораль площадью 21,36 га.

стойбище летнее в количестве 4 единиц находится в северной части ТТП С-2Р в кварталах 81, 82, 89, 90 Когалымского участкового лесничества Сургутского лесничества в радиусе 1 километра (WGS84 координаты указаны в п.3.6), также включает в себя кораль площадью 18,5 га.

### 2.2.2. Зона охранного режима ТТП С-2Р:

фактически используемые рыбопромысловые участки, используемые для целей ведения традиционного рыболовства:

р. Волоктягун с системой озёр, расположенная в 102 квартале Когалымского участкового лесничества Сургутского лесничества;

р. Талгемьягун с системой озёр, расположенная в 103 квартале Когалымского участкового лесничества Сургутского лесничества;

оз. Волоктаэнтльлор в кварталах 89, 90 Когалымского участкового лесничества Сургутского лесничества;

оз. Мэтльлор в 102 квартале Когалымского участкового лесничества Сургутского лесничества;

оз. Выртльсамлор в кварталах 102, 103 Когалымского участкового лесничества Сургутского лесничества.

оленье пастбище, общей площадью 6329,32 га, состоит из двух частей – зимнего и летнего пастбища:

зимнее пастбище площадью 2462,38 га, находится в юго-западной части ТТП С-2Р, в кварталах 89, 90, 101, 102 Когалымского участкового лесничества Сургутского лесничества, от юго-западного берега оз. Волоктаэнтльлор к югу до юго-западной границы ТТП С-2Р;

летнее пастбище площадью 3866,94 га, находится в северной части ТТП С-2Р, в кварталах 81, 82, 89, 90 Когалымского участкового лесничества Сургутского лесничества, от северного берега оз. Волоктаэнтльлор к северу до северо-восточной границы ТТП С-2Р.

### 2.2.3. Зона ограниченного хозяйственного использования.

К зоне ограниченного хозяйственного использования ТТП С-2Р относится вся территория ТТП С-2Р за исключением зон строгого охранного режима и охранного режима ТТП С-2Р.

2.3. Географические координаты угловых точек (долгота/широта WGS84) границ ТТП № С-2Р.

№ точки	Широта	Долгота
1	62° 13' 24"	73° 55' 57"
2	62° 13' 27"	73° 55' 44"
3	62° 13' 21"	73° 55' 58"
4	62° 13' 32"	73° 56' 5"
5	62° 13' 35"	73° 56' 5"
6	62° 13' 39"	73° 56' 3"
7	62° 13' 46"	73° 56' 16"
8	62° 13' 52"	73° 56' 18"
9	62° 13' 55"	73° 56' 31"
10	62° 14' 1"	73° 56' 31"
11	62° 14' 3"	73° 56' 34"
12	62° 14' 7"	73° 56' 33"
13	62° 14' 14"	73° 56' 40"
14	62° 14' 15"	73° 56' 45"
15	62° 14' 20"	73° 56' 52"
16	62° 14' 23"	73° 56' 58"
17	62° 14' 29"	73° 56' 56"
18	62° 14' 35"	73° 57' 23"
19	62° 14' 40"	73° 57' 22"
20	62° 14' 44"	73° 57' 28"
21	62° 14' 49"	73° 57' 34"
22	62° 14' 49"	73° 57' 41"
23	62° 14' 51"	73° 57' 45"
24	62° 14' 55"	73° 57' 43"
25	62° 15' 3"	73° 57' 48"
26	62° 15' 11"	73° 57' 46"

27	62° 15' 15"	73° 57' 48"
28	62° 15' 23"	73° 57' 48"
29	62° 15' 29"	73° 58' 8"
30	62° 15' 36"	73° 58' 18"
31	62° 15' 44"	73° 58' 44"
32	62° 15' 51"	73° 58' 50"
33	62° 15' 56"	73° 58' 54"
34	62° 16' 2"	73° 58' 55"
35	62° 16' 9"	73° 59' 56"
36	62° 16' 19"	73° 59' 11"
37	62° 16' 23"	73° 59' 18"
38	62° 16' 28"	73° 59' 20"
39	62° 16' 32"	73° 59' 30"
40	62° 16' 39"	73° 59' 34"
41	62° 16' 42"	73° 59' 38"
42	62° 16' 47"	73° 59' 41"
43	62° 16' 48"	73° 59' 53"
44	62° 16' 50"	74° 0' 2"
45	62° 16' 51"	74° 0' 10"
46	62° 16' 54"	74° 0' 17"
47	62° 16' 57"	74° 0' 18"
48	62° 16' 2"	74° 0' 20"
49	62° 17' 24"	74° 0' 20"
50	62° 17' 30"	74° 0' 22"
51	62° 17' 39"	74° 0' 37"
52	62° 17' 46"	74° 0' 41"
53	62° 20' 10"	74° 1' 53"
54	62° 20' 38"	74° 1' 51"
55	62° 21' 14"	74° 2' 58"
56	62° 20' 6"	74° 11' 33"
57	62° 19' 51"	74° 12' 18"
58	62° 19' 32"	74° 12' 58"
59	62° 17' 33"	74° 15' 9"
60	62° 17' 1"	74° 14' 25"
61	62° 16' 33"	74° 14' 51"
62	62° 16' 15"	74° 15' 41"
63	62° 16' 1"	74° 14' 7"
64	62° 15' 50"	74° 14' 18"
65	62° 15' 37"	74° 14' 6"
66	62° 15' 33"	74° 14' 28"
67	62° 15' 18"	74° 14' 45"
68	62° 14' 48"	74° 14' 14"
69	62° 14' 44"	74° 13' 28"
70	62° 14' 22"	74° 13' 15"
71	62° 14' 22"	74° 13' 25"
72	62° 14' 10"	74° 13' 28"
73	62° 13' 55"	74° 13' 19"
74	62° 13' 45"	74° 13' 41"

75	62° 13' 36"	74° 13' 35"
76	62° 13' 25"	74° 13' 19"
77	62° 13' 16"	74° 13' 15"
78	62° 13' 9"	74° 12' 45"
79	62° 13' 13"	74° 12' 33"
80	62° 13' 4"	74° 12' 19"
81	62° 13' 0"	74° 12' 36"
82	62° 12' 38"	74° 12' 15"
83	62° 12' 1"	74° 12' 11"
84	62° 11' 42"	74° 11' 38"
85	62° 10' 26"	74° 10' 18"
86	62° 10' 19"	74° 10' 5"
87	62° 10' 11"	74° 9' 59"
88	62° 9' 42"	74° 7' 40"
89	62° 9' 48"	74° 6' 41"
100	62° 10' 44"	74° 4' 25"
101	62° 10' 49"	74° 4' 41"
102	62° 11' 14"	74° 4' 49"
103	62° 11' 45"	74° 5' 39"
104	62° 12' 27"	74° 3' 35"
105	62° 12' 38"	74° 0' 29"
106	62° 12' 31"	73° 59' 31"
107	62° 12' 29"	73° 58' 16"
108	62° 12' 21"	73° 57' 42"
109	62° 12' 22"	73° 57' 11"
110	62° 12' 39"	73° 57' 0"
111	62° 12' 36"	73° 56' 25"
112	62° 12' 49"	73° 56' 27"
113	62° 12' 52"	73° 56' 52"
114	62° 12' 56"	73° 57' 4"
115	62° 13' 3"	73° 56' 55"
116	62° 13' 10"	73° 56' 32"
117	62° 13' 10"	73° 56' 23"
118	62° 13' 14"	73° 56' 16"
119	62° 13' 22"	73° 56' 14"
120	62° 13' 24"	73° 55' 57"
121	62° 8' 54"	74° 28' 48"

### III. Особенности правового режима ТТП

3.1. Задачами образования ТТП С-2Р являются: защита исконной среды обитания, создание условий для осуществления традиционного природопользования, поддержка самобытной культуры коренных малочисленных народов Севера, сохранение биологического разнообразия.

3.2. Ведение традиционного природопользования субъектами права традиционного природопользования осуществляется способами использования объектов животного и растительного мира, не

противоречащими законодательству Российской Федерации и Ханты-Мансийского автономного округа – Югры, обеспечивающими сохранение биологического разнообразия.

3.3. Осуществление иной хозяйственной деятельности, не связанной с традиционным хозяйствованием, на ТТП С-2Р допускается, если указанная деятельность не нарушает установленный настоящим Положением правовой режим.

3.4. Для ТТП С-2Р устанавливается дифференцированный режим охраны и использования природных объектов, определенный по результатам функционального зонирования.

3.5. ТТП С-2Р, общей площадью 21 846,61 га, состоит из следующих функциональных зон:

зоны строгого охранного режима, площадью 2 669,08 га, что составляет 12,22 % от общей площади ТТП С-2Р;

зоны охранного режима, площадью 5 197,23 га, что составляет 23,79 % от общей площади ТТП С-2Р;

зоны ограниченного хозяйственного использования, площадью 13 980,30 га, что составляет 63,99 % от общей площади ТТП С-2Р.

Схема функциональных зон прилагается.

3.6. Зона строгого охранного режима ТТП С-2Р включает следующие таксономические единицы:

места проживания коренных малочисленных народов Севера, в том числе имеющие временное значение и непостоянный состав населения:

основное жилье 8 единиц

№ п/п	координаты местоположения	
	с.ш.	в.д.
1	62° 13' 13"	74° 3' 8"
2	62° 13' 39"	74° 4' 50"
3	62° 14' 26"	74° 4' 30"
4	62° 14' 43"	74° 3' 7"
5	62° 16' 19"	74° 3' 4"
6	62° 15' 46"	74° 3' 33"
7	62° 20' 28"	74° 7' 23"
8	62° 19' 46"	74° 8' 17"

стойбище весенне-осеннее 1 единица (координаты местоположения: 62° 15' 16"с.ш., 74° 3' 51"в.д.);

стойбище зимнее 1 единица (координаты местоположения: 62° 19' 55"с.ш., 74° 8' 5"в.д.);

стойбище летнее 4 единицы

№ п/п	координаты местоположения	
	с.ш.	в.д.
1	62° 15' 35"	74° 5' 47"
2	62° 13' 34"	74° 3' 6"
3	62° 13' 45"	74° 4' 44"
4	62° 13' 13"	74° 2' 43"

объект историко-культурного наследия (без идентификации)  
1 единица (координаты местоположения: 62° 15' 15" с.ш., 74° 03' 52" в.д.);

3.7. Зона охранного режима ТТП С-2Р включает следующие таксономические единицы:

участки фактически используемых оленьих пастбищ, в том числе транзитные участки, участвующие в пастбищеобороте:

№ п/п	Название	Площадь, га	Доля от площади ТТП С-2Р, %
1	Зимнее пастбище	2462,38	11,27%
2	Кораль	39,86	0,18%
3	Летнее пастбище	3866,94	17,70%
Всего		6369,18	29,15%

рыбопромысловые участки, используемые для целей ведения традиционного рыболовства площадью 1 963,38 га, что составляет 8,99 % от общей площади ТТП С-2Р.

3.8. Зона ограниченного хозяйственного использования ТТП С-2Р включает следующие таксономические единицы:

участки, занятые промышленными объектами ТЭК (полигональные)

№ п/п	Категория объектов	Площадь, га	Доля от площади ТТП С-2Р, %
1	Нефтяные и газовые промыслы	2,91	0,013%
2	Прочие объекты	1,52	0,007%
Всего		4,43	0,020%

участки, занятые промышленными объектами ТЭК (линейные)

№ п/п	Категория объектов	Протяженность, км
1	Автомобильные дороги с покрытием (шоссе)	8,54
2	Автомобильные дороги с усовершенствованным покрытием (усовершенствованные шоссе)	5,6
3	Грунтовые дороги полевые и лесные	1,41
4	Зимние дороги	1,35
5	ЛЭП	17,08
6	Просеки	60,06
7	Трубопроводы	14,22
Всего		108,26

участки со стрессовым воздействием промышленных объектов топливно-энергетического комплекса на природные комплексы площадью 1 752,56 га, что составляет 8,02 % от общей площади ТТП С-2Р;

природные комплексы с установленным приоритетом потенциального использования:

ОЛ-2 – среднепродуктивные олени пастбища площадью 2 091,48 га, что составляет 9,57 % от общей площади ТТП С-2Р;

ОЛ-3 – низкопродуктивные олени пастбища площадью 19 755,13 га, что составляет 90,43 % от общей площади ТТП С-2Р;

ОХ-2 - среднепродуктивные охотугодя площадью 291,03 га, что составляет 1,33 % от общей площади ТТП С-2Р;

ОХ-3 - низкопродуктивные охотугодя площадью 21 555,58 га, что составляет 98,67 % от общей площади ТТП С-2Р;

### 3.9. Характеристика природных условий ТТП С-2Р:

Природные комплексы:

Природный комплекс	Площадь, га	Доля от площади ТТП С-2Р, %
Березовые, осиновые и ивовые леса	148,46	0,68%
Верховые и переходные болота	1531,90	7,01%
Рямы	20023,68	91,66%
Сосновые леса	142,57	0,65%

Показатели гидрографии:

Озера	Площадь, га	Заозеренность, %
	7 514,90	34,40%
Реки	Протяженность, км	Густота речной сети, км/км <sup>2</sup>
	904,66	4,14

3.10. Информация о субъектах права, хозяйствующих на ТТП С-2Р, содержится в Реестре территорий традиционного природопользования коренных малочисленных народов Севера регионального значения в Ханты-Мансийском автономном округе – Югре (далее – Реестр ТТП). Ведение Реестра ТТП осуществляет Департамент природных ресурсов и несырьевого сектора экономики Ханты-Мансийского округа – Югры, в соответствии с постановлением Правительства автономного округа от 01.07.2008 № 140-п «О Реестре территорий традиционного природопользования коренных малочисленных народов Севера регионального значения в Ханты-Мансийском автономном округе – Югре».

3.11. В зоне строгого охранного режима допускается по согласованию с субъектами права традиционного природопользования ТТП С-2Р:

разработка месторождений полезных ископаемых, выполнение иных работ, связанных с пользованием недрами;

строительство автомагистралей, трубопроводов, линий электропередачи и других коммуникаций, а также строительство и эксплуатация хозяйственных и жилых объектов, не связанная с традиционным природопользованием и традиционным образом жизни коренных малочисленных народов Севера;

сплав древесины, заготовка древесины (за исключением заготовки древесины гражданами для собственных нужд), заготовка живицы, промышленное рыболовство, заготовка пригодных для употребления в пищу лесных ресурсов (пищевых лесных ресурсов), других недревесных лесных ресурсов (за исключением заготовки таких ресурсов гражданами для собственных нужд), деятельность, влекущая за собой нарушение условий обитания объектов растительного и животного мира;

стоянка и движение механизированных транспортных средств, не связанная с традиционным природопользованием и традиционным образом жизни коренных малочисленных народов Севера, прогон сельскохозяйственных животных вне дорог и водных путей общего пользования.

3.12. В зоне охранного режима хозяйственная деятельность, не связанная с традиционным природопользованием и традиционным образом жизни коренных малочисленных народов Севера, допускается по согласованию с субъектами права традиционного природопользования ТТП С-2Р, при условии положительных заключений уполномоченных государственных органов, отсутствием возможности осуществления такой деятельности вне границ зоны охранного режима.

3.13. В зоне ограниченного хозяйственного использования по согласованию с субъектами права традиционного природопользования ТТП С-2Р допускается осуществление хозяйственной деятельности, не связанной с ведением традиционного природопользования и традиционного образа жизни коренных малочисленных народов Севера.

3.14. Осуществление хозяйственной деятельности, не связанной с ведением традиционного природопользования и традиционного образа жизни коренных малочисленных народов Севера, в зонах охранного режима и ограниченного хозяйственного использования осуществляется в соответствии с законодательством Российской Федерации, Ханты-Мансийского автономного округа – Югры, Положением и учетом мнения субъектов права традиционного природопользования, включенных в Реестр ТТП.

3.15. Земельные участки в границах ТТП С-2Р, предоставленные в установленном порядке на момент вступления в силу Положения и используемые в соответствии с правоустанавливающими документами физическими и юридическими лицами в целях, не связанных с ведением традиционного природопользования и традиционного образа жизни коренных малочисленных народов Севера, признаются зонами ограниченного хозяйственного использования, виды и содержание разрешенного использования которых до окончания срока пользования определяются в соответствии с земельным законодательством.

3.16. Предоставление территорий (акваторий) в долгосрочное пользование в целях осуществления охоты и рыбной ловли в границах ТТП С-2Р субъектам права традиционного природопользования, включенным в Реестр ТТП, осуществляется в соответствии с законодательством.

3.17. В границах ТТП С-2Р допускается осуществление промышленного рыболовства в соответствии с законодательством Российской Федерации и Ханты-Мансийского автономного округа – Югры, с учетом мнения субъектов права традиционного природопользования.

По инициативе субъектов права традиционного природопользования ТТП С-2Р формируются и включаются в перечень «Рыбопромысловых участков на территории Ханты-Мансийского автономного округа – Югры» рыбопромысловые участки для осуществления промышленного рыболовства на водных объектах в пределах ТТП С-2Р.

3.18. Хозяйствующие субъекты всех форм собственности, физические лица, осуществляющие деятельность, не связанную с традиционным природопользованием и традиционным образом жизни коренных малочисленных народов Севера, в соответствии с законодательством возмещают ущерб окружающей среде, а также в установленном порядке возмещают убытки, причиненные субъектам права традиционного природопользования, включенным в Реестр ТТП, осуществляют иные платежи в соответствии с законодательством.

3.19. Хозяйствующие субъекты всех форм собственности, физические лица, осуществляющие деятельность, не связанную с традиционным природопользованием и традиционным образом жизни коренных малочисленных народов Севера, на ТТП С-2Р, обязаны:

осуществлять проектирование и размещение промышленных и иных сопутствующих объектов, обеспечивающее их максимальную удаленность от объектов традиционного природопользования, в соответствии с результатами зонирования;

осуществлять согласование с субъектами права традиционного природопользования, включенными в Реестр ТТП, или их уполномоченными представителями из числа субъектов права традиционного природопользования месторасположение и условия размещения промышленных и иных сопутствующих объектов на ТТП С-2Р с последующим предоставлением результатов такого согласования в уполномоченный орган исполнительной власти Ханты-Мансийского автономного округа – Югры в сфере защиты исконной среды обитания коренных малочисленных народов Севера;

при осуществлении работ предусматривать минимальное количество производственных объектов, транспортных путей, а также применение новейших природосберегающих технологий, обеспечивающих минимальное воздействие на окружающую среду;

при строительстве линейных объектов предусматривать минимальное количество переправ через реки (ручьи), в соответствии с требованиями природоохранного законодательства использовать водопропускные сооружения (трубы, мосты и т.д.);

по письменному заявлению субъекта права традиционного природопользования, включенного в Реестр ТТП, или его уполномоченного представителя из числа субъектов права традиционного природопользования предоставлять планы природоохранных мероприятий и информацию об их исполнении.

3.20. Хозяйствующие субъекты всех форм собственности, физические лица, нарушившие правовой режим территории традиционного природопользования несут ответственность в соответствии с законодательством Российской Федерации и Ханты-Мансийского автономного округа – Югры.



Приложение 9  
к постановлению Правительства  
Ханты-Мансийского  
автономного округа – Югры  
от 3 ноября 2016 года № 432-п

**Положение**  
о правовом режиме территории традиционного природопользования  
коренных малочисленных народов Севера регионального значения  
в Ханты-Мансийском автономном округе – Югре,  
реестровый номер С-16С (далее – Положение)

**I. Общие положения**

1.1. Положение устанавливает правовой режим территории традиционного природопользования коренных малочисленных народов Севера регионального значения в Ханты-Мансийском автономном округе – Югре, реестровый номер С-16С (далее – ТТП С-16С).

1.2. ТТП С-16С – особо охраняемая территория, признанная постановлением Правительства Ханты-Мансийского автономного округа – Югры от 10.04.2002 № 192-п «О территориях традиционного природопользования» территорией традиционного природопользования регионального значения, в границах ранее образованных постановлением Главы администрации Сургутского района от 30.11.1994 № 124 «О предоставлении родовых угодий» родовых угодий для ведения традиционной хозяйственной деятельности и традиционного образа жизни субъектами права традиционного природопользования.

**II. Описание границ**

2.1. **Общее описание границ ТТП С-16С.**

ТТП С-16С расположена в центральной части Сургутского района Ханты-Мансийского автономного округа – Югры. С северо-восточной стороны ТТП С-16С граничит с ТТП С-15С, с юго-восточной, юго-западной и северо-западной стороны граничит с межселенной территорией Сургутского района.

ТТП С-16С расположена на территории лесного фонда в границах Сытоминского участкового лесничества территориального отдела Сургутского лесничества (кварталы: 982, 1002, 1003, 1004, 1005, 1029, 1030, 1031, 1032, 1033, 1034, 1035, 1054, 1055, 1056, 1057, 1058, 1059, 1060, 1107, 1082, 1083, 1084, 1085, 1130, 1108).

Северная оконечность ТТП С-16С находится в выделе 7 квартала 982 Сытоминского участкового лесничества территориального отдела Сургутское лесничество, географические координаты точки: 61°47'11" с.ш., 70°54'28" в.д.

От северной оконечности граница ТТП С-16С пролегает на

юго-восток через кварталы 982 (выделы 7, 1, 8, 1), 1005 (выделы 41, 5, 1, 6, 1, 17, 18), 1006 (выделы 29, 30, 51, 32, 35), 1033 (выделы 2, 3, 13, 7, 8, 25, 24, 25), 1034 (выделы 14, 4, 5), 1035 (выделы 15, 29, 17, 29, 22, 14, 16, 28, 30), Сытоминского участкового лесничества территориального отдела Сургутское лесничество до восточной оконечности, расположенной в выделе 30 квартала 1035 Сытоминского участкового лесничества территориального отдела Сургутское лесничество, географические координаты точки:  $61^{\circ} 43' 9''$  с.ш.,  $71^{\circ} 4' 6''$  в.д.

Далее граница ТТП С-16С пролегает на юго-запад через кварталы 1035 (выделы 30, 6, 11, 6, 30, 33, 6, 1, 6), 1035 (выделы 30, 6, 11, 6, 30, 33, 6, 1, 6), 1060 (выделы 5, 16, 17, 15, 3, 8, 20, 14, 20, 5, 1, 5, 21, 10, 21, 22, 10, 5, 22), 1085 (выделы 3, 10, 15, 17, 15, 17, 5, 6), 1084 (выделы 18, 24, 15), 1108 (выделы 7, 49, 34, 33, 34, 49, 7, 21, 38, 21, 49, 13, 49, 21), 1030 (выделы 218, 210, 41, 42, 40, 39) Сытоминского участкового лесничества территориального отдела Сургутское лесничество до южной оконечности, расположенной в выделе 39 квартала 1130 Сытоминского участкового лесничества территориального отдела Сургутское лесничество, географические координаты точки:  $61^{\circ} 36' 22''$  с.ш.,  $71^{\circ} 0' 27''$  в.д.

Далее граница ТТП С-16С пролегает на северо-запад через кварталы 1107 (выделы 69, 52, 51, 50, 49, 69, 22, 69, 39, 40, 41, 99, 38, 69, 38, 35, 37, 36, 37, 26, 69, 72, 69, 26, 69, 26, 69, 65, 93, 61, 69, 13, 69, 53, 69, 12), 1054 (выделы 119, 74, 75, 97, 75, 119, 92, 119, 89, 91, 89, 67, 66, 119, 60, 119, 58) Сытоминского участкового лесничества территориального отдела Сургутское лесничество до западной оконечности, расположенной в выделе 58 квартала 1054 Сытоминского участкового лесничества территориального отдела Сургутское лесничество, географические координаты точки:  $61^{\circ} 41' 15''$  с.ш.,  $70^{\circ} 50' 0''$  в.д.

Далее граница ТТП С-16С пролегает на северо-восток через кварталы 1054 (выдел 58, 185, 119, 56, 129, 85, 182, 158, 50, 179, 48, 49, 1), 1029 (выделы 8,9), 1002 (выдел 13), 1003 (выделы 4, 5, 4), 1004 (выдел 1), 982 (выделы 1, 10, 1, 7, 1, 7) Сытоминского участкового лесничества территориального отдела Сургутское лесничество до северной оконечности.

## 2.2. Описание границ функциональных зон ТТП С-16С.

### 2.2.1. Зона строгого охранного режима ТТП С-16С:

основное жилье 12 единиц расположено в юго-западной части ТТП С-16С, в кварталах 1082, 1107 Сытоминского участкового лесничества Сургутского лесничества, в радиусе 1 километра от жилья (WGS84  $61^{\circ} 38' 37''$  с.ш.,  $70^{\circ} 57' 1''$  в.д.).

Стойбище зимнее 1 единица расположено в западной части ТТП С-16С, в квартале 1054 Сытоминского участкового лесничества Сургутского лесничества, в радиусе 1 километра (WGS84  $61^{\circ} 42' 9''$  с.ш.,  $70^{\circ} 51' 22''$  в.д.).

Кладбища 2 единицы: первое кладбище расположено в выделе 20 квартала 1084 Сытоминского участкового лесничества Сургутского лесничества, (WGS84 61° 38' 17"с.ш., 71° 0' 12" в.д.), второе расположено в выделе 1 квартала 1084 Сытоминского участкового лесничества Сургутского лесничества, (WGS84 61° 39' 45"с.ш., 71° 0' 22"в.д.).

### 2.2.2. Зона охранного режима ТТП С-16С:

фактически используемые рыбопромысловые участки, для целей ведения традиционного рыболовства находится на р. Лямин в границах кварталов 1054, 1107 Сытоминского участкового лесничества Сургутского лесничества, озёра Кашиуриантор находящиеся в квартале 1054 Сытоминского участкового лесничества Сургутского лесничества, оз. Аункояунлор находящееся в квартале 1030 Сытоминского участкового лесничества Сургутского лесничества.

### 2.2.3. Зона ограниченного хозяйственного использования.

К зоне ограниченного хозяйственного использования С-16С относится вся территория С-16С за исключением зон строгого охранного режима и охранного режима ТТП С-16С.

### 2.3. Географические координаты угловых точек (долгота/широта WGS84) границ ТТП № С-16С.

№ точки	Широта	Долгота
1	61° 46' 24"	70° 55' 33"
2	61° 44' 34"	70° 58' 14"
3	61° 44' 23"	70° 58' 32"
4	61° 43' 51"	70° 59' 23"
5	61° 43' 46"	70° 59' 39"
6	61° 43' 33"	71° 0' 55"
7	61° 43' 28"	71° 1' 24"
8	61° 43' 16"	71° 2' 32"
9	61° 43' 10"	71° 3' 4"
10	61° 43' 9"	71° 4' 6"
11	61° 43' 7"	71° 4' 6"
12	61° 43' 5"	71° 4' 7"
13	61° 43' 3"	71° 4' 8"
14	61° 42' 59"	71° 4' 13"
15	61° 42' 57"	71° 4' 17"
16	61° 42' 50"	71° 4' 30"
17	61° 42' 42"	71° 4' 37"
18	61° 42' 40"	71° 4' 40"
19	61° 42' 38"	71° 4' 43"
20	61° 42' 36"	71° 4' 45"
21	61° 42' 34"	71° 4' 46"
22	61° 42' 31"	71° 4' 46"
23	61° 42' 26"	71° 4' 45"
24	61° 42' 24"	71° 4' 45"
25	61° 42' 20"	71° 4' 43"
26	61° 42' 6"	71° 4' 37"
27	61° 42' 2"	71° 4' 35"
28	61° 41' 59"	71° 4' 35"
29	61° 41' 57"	71° 4' 35"
30	61° 41' 53"	71° 4' 32"

31	61° 41' 44"	71° 4' 29"
32	61° 41' 25"	71° 4' 30"
33	61° 41' 15"	71° 4' 30"
34	61° 41' 6"	71° 4' 28"
35	61° 40' 25"	71° 4' 24"
36	61° 40' 22"	71° 4' 23"
37	61° 40' 19"	71° 4' 17"
38	61° 40' 17"	71° 3' 57"
39	61° 40' 16"	71° 3' 53"
40	61° 40' 14"	71° 3' 50"
41	61° 40' 12"	71° 3' 49"
42	61° 40' 6"	71° 3' 49"
43	61° 40' 3"	71° 3' 48"
44	61° 39' 59"	71° 3' 45"
45	61° 39' 55"	71° 3' 41"
46	61° 39' 21"	71° 3' 25"
47	61° 38' 54"	71° 2' 59"
48	61° 38' 35"	71° 2' 37"
49	61° 38' 27"	71° 2' 26"
50	61° 38' 6"	71° 2' 4"
51	61° 38' 2"	71° 2' 2"
52	61° 38' 1"	71° 2' 1"
53	61° 37' 50"	71° 2' 0"
54	61° 37' 37"	71° 1' 50"
55	61° 37' 33"	71° 1' 50"
56	61° 37' 31"	71° 1' 47"
57	61° 37' 29"	71° 1' 43"
58	61° 37' 27"	71° 1' 36"
59	61° 37' 26"	71° 1' 31"
60	61° 37' 24"	71° 1' 24"
61	61° 37' 22"	71° 1' 8"
62	61° 37' 20"	71° 1' 15"
63	61° 37' 15"	71° 1' 9"
64	61° 37' 12"	71° 1' 4"
65	61° 37' 4"	71° 0' 55"
66	61° 37' 1"	71° 0' 54"
67	61° 36' 59"	71° 0' 53"
68	61° 36' 57"	71° 0' 53"
69	61° 36' 53"	71° 0' 54"
70	61° 36' 49"	71° 0' 56"
71	61° 36' 47"	71° 0' 57"
72	61° 36' 44"	71° 0' 57"
73	61° 36' 40"	71° 0' 54"
74	61° 36' 39"	71° 0' 54"
75	61° 36' 36"	71° 0' 50"
76	61° 36' 34"	71° 0' 48"
77	61° 36' 32"	71° 0' 46"
78	61° 36' 27"	71° 0' 37"
79	61° 36' 22"	71° 0' 27"
80	61° 36' 23"	71° 0' 26"
81	61° 36' 24"	71° 0' 24"
82	61° 36' 30"	71° 0' 17"
83	61° 36' 32"	71° 0' 14"
84	61° 36' 33"	71° 0' 6"
85	61° 36' 33"	71° 0' 5"

86	61° 36' 33"	71° 0' 1"
87	61° 36' 31"	70° 59' 41"
88	61° 36' 30"	70° 59' 28"
89	61° 36' 30"	70° 59' 18"
90	61° 36' 30"	70° 59' 4"
91	61° 36' 30"	70° 59' 0"
92	61° 36' 31"	70° 58' 52"
93	61° 36' 34"	70° 58' 48"
94	61° 36' 39"	70° 58' 29"
95	61° 36' 46"	70° 58' 11"
96	61° 36' 48"	70° 58' 4"
97	61° 36' 50"	70° 57' 56"
98	61° 36' 52"	70° 57' 54"
99	61° 36' 56"	70° 57' 48"
100	61° 36' 58"	70° 57' 42"
101	61° 37' 0"	70° 57' 39"
102	61° 37' 2"	70° 57' 37"
103	61° 37' 10"	70° 57' 36"
104	61° 37' 13"	70° 57' 35"
105	61° 37' 18"	70° 57' 31"
106	61° 37' 19"	70° 57' 29"
107	61° 37' 20"	70° 57' 26"
108	61° 37' 21"	70° 57' 21"
109	61° 37' 20"	70° 57' 8"
110	61° 37' 20"	70° 57' 4"
111	61° 37' 22"	70° 56' 56"
112	61° 37' 23"	70° 56' 52"
113	61° 37' 25"	70° 56' 51"
114	61° 37' 29"	70° 56' 49"
115	61° 37' 34"	70° 56' 50"
116	61° 37' 40"	70° 56' 47"
117	61° 37' 41"	70° 56' 45"
118	61° 37' 43"	70° 56' 42"
119	61° 37' 45"	70° 56' 34"
120	61° 37' 46"	70° 56' 31"
121	61° 37' 51"	70° 56' 21"
122	61° 37' 54"	70° 56' 19"
123	61° 37' 56"	70° 56' 18"
124	61° 38' 2"	70° 56' 17"
125	61° 38' 6"	70° 56' 15"
126	61° 38' 8"	70° 56' 15"
127	61° 38' 14"	70° 56' 15"
128	61° 38' 16"	70° 56' 13"
129	61° 38' 20"	70° 56' 8"
130	61° 38' 21"	70° 56' 4"
131	61° 38' 22"	70° 55' 59"
132	61° 38' 22"	70° 55' 28"
133	61° 38' 23"	70° 55' 19"
134	61° 38' 25"	70° 55' 9"
135	61° 38' 26"	70° 55' 6"
136	61° 38' 28"	70° 55' 4"
137	61° 38' 33"	70° 55' 3"
138	61° 38' 36"	70° 55' 4"
139	61° 38' 39"	70° 55' 5"
140	61° 38' 42"	70° 55' 9"

141	61° 38' 49"	70° 55' 15"
142	61° 38' 56"	70° 55' 15"
143	61° 38' 58"	70° 55' 15"
144	61° 39' 0"	70° 55' 12"
145	61° 39' 3"	70° 55' 1"
146	61° 39' 4"	70° 54' 58"
147	61° 39' 8"	70° 54' 47"
148	61° 39' 9"	70° 54' 43"
149	61° 39' 25"	70° 54' 24"
150	61° 39' 27"	70° 54' 23"
151	61° 39' 41"	70° 54' 24"
152	61° 39' 45"	70° 54' 24"
153	61° 39' 47"	70° 54' 23"
154	61° 39' 48"	70° 54' 19"
155	61° 39' 48"	70° 54' 14"
156	61° 39' 49"	70° 54' 10"
157	61° 39' 50"	70° 54' 6"
158	61° 39' 51"	70° 54' 3"
159	61° 39' 53"	70° 54' 3"
160	61° 39' 55"	70° 54' 4"
161	61° 40' 1"	70° 54' 7"
162	61° 40' 3"	70° 54' 9"
163	61° 40' 5"	70° 54' 8"
164	61° 40' 7"	70° 54' 6"
165	61° 40' 9"	70° 54' 3"
166	61° 40' 11"	70° 53' 58"
167	61° 40' 12"	70° 53' 54"
168	61° 40' 13"	70° 53' 50"
169	61° 40' 14"	70° 53' 39"
170	61° 40' 15"	70° 53' 21"
171	61° 40' 16"	70° 53' 17"
172	61° 40' 22"	70° 53' 8"
173	61° 40' 23"	70° 53' 5"
174	61° 40' 25"	70° 52' 56"
175	61° 40' 25"	70° 52' 45"
176	61° 40' 24"	70° 52' 56"
177	61° 40' 26"	70° 52' 36"
178	61° 40' 28"	70° 52' 32"
179	61° 40' 32"	70° 52' 27"
180	61° 40' 33"	70° 52' 23"
181	61° 40' 34"	70° 52' 18"
182	61° 40' 34"	70° 52' 13"
183	61° 40' 33"	70° 52' 9"
184	61° 40' 32"	70° 52' 4"
185	61° 40' 31"	70° 52' 0"
186	61° 40' 30"	70° 51' 56"
187	61° 40' 30"	70° 51' 51"
188	61° 40' 31"	70° 51' 46"
189	61° 40' 32"	70° 51' 42"
190	61° 40' 34"	70° 51' 38"
191	61° 40' 38"	70° 51' 32"
192	61° 40' 39"	70° 51' 28"
193	61° 40' 40"	70° 51' 24"
194	61° 40' 41"	70° 51' 19"
195	61° 40' 42"	70° 51' 10"

196	61° 40' 43"	70° 50' 58"
197	61° 40' 43"	70° 50' 53"
198	61° 40' 45"	70° 50' 37"
199	61° 40' 46"	70° 50' 30"
200	61° 40' 48"	70° 50' 27"
201	61° 40' 51"	70° 50' 25"
202	61° 40' 53	70° 50' 28"
203	61° 40' 53"	70° 50' 34"
204	61° 40' 53"	70° 50' 45"
205	61° 40' 53"	70° 50' 51"
206	61° 40' 55"	70° 51' 7"
207	61° 40' 56"	70° 51' 12"
208	61° 40' 58"	70° 51' 15"
209	61° 41' 3"	70° 51' 14"
210	61° 41' 5"	70° 51' 12"
211	61° 41' 7"	70° 51' 9"
212	61° 41' 10"	70° 51' 1"
213	61° 41' 12"	70° 50' 51"
214	61° 41' 12"	70° 50' 40"
215	61° 41' 12"	70° 50' 25"
216	61° 41' 12"	70° 50' 13"
217	61° 41' 12"	70° 50' 7"
218	61° 41' 13"	70° 50' 3"
219	61° 41' 15"	70° 50' 0"
220	61° 41' 18"	70° 50' 1"
221	61° 41' 19"	70° 50' 3"
222	61° 41' 21"	70° 50' 7"
223	61° 41' 23"	70° 50' 17"
224	61° 41' 35"	70° 50' 46"
225	61° 41' 37"	70° 50' 49"
226	61° 41' 41"	70° 50' 54"
227	61° 41' 44"	70° 50' 57"
228	61° 41' 47"	70° 50' 58"
229	61° 41' 52"	70° 51' 1"
230	61° 41' 57"	70° 51' 1"
231	61° 42' 1"	70° 50' 59"
232	61° 42' 3"	70° 50' 58"
233	61° 42' 6"	70° 50' 57"
234	61° 42' 7"	70° 50' 55"
235	61° 42' 10"	70° 50' 52"
236	61° 42' 17"	70° 50' 43"
237	61° 42' 22"	70° 50' 31"
238	61° 42' 25"	70° 50' 21"
239	61° 42' 26"	70° 50' 17"
240	61° 42' 27"	70° 50' 13"
241	61° 42' 27"	70° 50' 7"
242	61° 42' 33"	70° 50' 7"
243	61° 42' 57"	70° 50' 5"
244	61° 43' 21"	70° 50' 9"
245	61° 43' 26"	70° 50' 9"
246	61° 43' 36"	70° 50' 12"
247	61° 43' 48"	70° 50' 18"
248	61° 44' 1"	70° 50' 29"
249	61° 44' 23"	70° 50' 43"
250	61° 44' 33"	70° 50' 52"

251	61° 44' 46"	70° 51' 3"
252	61° 44' 59"	70° 51' 13"
253	61° 45' 4"	70° 51' 15"
254	61° 45' 11"	70° 51' 26"
255	61° 45' 22"	70° 51' 36"
256	61° 45' 47"	70° 51' 57"
257	61° 45' 58"	70° 52' 11"
258	61° 46' 36"	70° 53' 20"
259	61° 46' 47"	70° 53' 36"
260	61° 47' 1"	70° 54' 10"

### III. Особенности правового режима ТТП

3.1. Задачами образования ТТП С-16С являются: защита исконной среды обитания, создание условий для осуществления традиционного природопользования, поддержка самобытной культуры коренных малочисленных народов Севера, сохранение биологического разнообразия.

3.2. Ведение традиционного природопользования субъектами права традиционного природопользования осуществляется способами использования объектов животного и растительного мира, не противоречащими законодательству Российской Федерации и Ханты-Мансийского автономного округа – Югры, обеспечивающими сохранение биологического разнообразия.

3.3. Осуществление иной хозяйственной деятельности, не связанной с традиционным хозяйствованием, на ТТП С-16С допускается, если указанная деятельность не нарушает установленный настоящим Положением правовой режим.

3.4. Для ТТП С-16С устанавливается дифференцированный режим охраны и использования природных объектов, определенный по результатам функционального зонирования.

3.5. ТТП С-16С, общей площадью 14469,07 га, состоит из следующих функциональных зон:

зоны строгого охранного режима, площадью 627,78 га, что составляет 4,34% от общей площади ТТП С-16С;

зоны охранного режима, площадью 92,74 га, что составляет 0,64% от общей площади ТТП С-16С;

зоны ограниченного хозяйственного использования, площадью 13748,55 га, что составляет 95,02% от общей площади ТТП С-16С.

Схема функциональных зон прилагается.

3.6. Зона строгого охранного режима ТТП С-16С включает следующие таксономические единицы:

места проживания коренных малочисленных народов Севера, в том числе имеющие временное значение и непостоянный состав населения:

основное жильё 12 единиц,

стойбище зимнее 1 единица.

№ п/п	координаты местоположения	
	с.ш.	в.д.

1	61° 38' 37"	70° 57' 1"
2	61° 42' 9"	70° 51' 22"

3.7. Зона охранного режима ТТП С-16С включает следующие таксономические единицы:

рыбопромысловые участки, используемые для целей ведения традиционного рыболовства площадью 92,74 га, что составляет 0,64% от общей площади ТТП С-16С.

3.8. Зона ограниченного хозяйственного использования ТТП С-16С включает следующие таксономические единицы:

**информация о лицензионных участках**

№п/п	Название лицензионного участка	Площадь, га	Доля от площади ТТП, %
1	Восточно-Сахалинский	6170,38	42,65
2	Западно-Камынский	4854,55	33,55
3	Сахалинский	972,18	6,72
4	Южно-Камынский	2471,96	17,08
Всего		14469,07	100,00

**участки, занятые промышленными объектами ТЭК (полигональные)**

№ п/п	Категория объектов	Площадь, га	Доля от площади ТТП С-16С, %
1	Гари	547,48	3,784%
Всего		547,48	3,784%

**участки, занятые промышленными объектами ТЭК (линейные)**

№ п/п	Категория объектов	Протяженность, км
1	Зимние дороги	2,63
2	Просеки	75,65
Всего		78,28

участки со стрессовым воздействием промышленных объектов топливно-энергетического комплекса на природные комплексы площадью 246,83 га, что составляет 1,71% от общей площади ТТП С-16С;

природные комплексы с установленным приоритетом потенциального использования:

ОЛ-1 – высокопродуктивные олени пастбища площадью 1799,23 га, что составляет 12,44% от общей площади ТТП С-16С;

ОЛ-2 – среднепродуктивные олени пастбища площадью 2639,98 га, что составляет 18,25% от общей площади ТТП С-16С;

ОЛ-3 – низкопродуктивные олени пастбища площадью 10029,85 га, что составляет 69,32% от общей площади ТТП С-16С;

ОХ-2 – среднепродуктивные охотугодя площадью 5089,57 га, что составляет 35,18% от общей площади ТТП С-16С;

ОХ-3 – низкопродуктивные охотугодя площадью 9379,49 га, что составляет 64,82% от общей площади ТТП С-16С;

**3.9. Характеристика природных условий ТТП С-16С:**

**Природные комплексы:**

Природный комплекс	Площадь, га	Доля от площади ТТП С-16С, %
Березовые, осиновые и ивовые леса	642,25	4,44%
Верховые и переходные болота	5837,24	40,34%

Гари	717,50	4,96%
Рямы	3542,26	24,48%
Сосновые леса	3729,83	25,78%

#### Показатели гидрографии:

Озера	Площадь, га	Заозеренность, %
	451,27	3,12%
Реки	Протяженность, км	Густота речной сети, км/км <sup>2</sup>
	174,68	1,21

3.10. Информация о субъектах права, хозяйствующих на ТТП С-16С, содержится в Реестре территорий традиционного природопользования коренных малочисленных народов Севера регионального значения в Ханты-Мансийском автономном округе – Югре (далее – Реестр ТТП). Ведение Реестра ТТП осуществляет Департамент природных ресурсов и несырьевого сектора экономики Ханты-Мансийского автономного округа – Югры в соответствии с постановлением Правительства автономного округа от 01.07.2008 № 140-п «О Реестре территорий традиционного природопользования коренных малочисленных народов Севера регионального значения в Ханты-Мансийском автономном округе – Югре».

3.11. В зоне строгого охранного режима допускается по согласованию с субъектами права традиционного природопользования ТТП С-16С:

разработка месторождений полезных ископаемых, выполнение иных работ, связанных с использованием недрами;

строительство автомагистралей, трубопроводов, линий электропередачи и других коммуникаций, а также строительство и эксплуатация хозяйственных и жилых объектов, не связанная с традиционным природопользованием и традиционным образом жизни коренных малочисленных народов Севера;

сплав древесины, заготовка древесины (за исключением заготовки древесины гражданами для собственных нужд), заготовка живицы, промышленное рыболовство, заготовка пригодных для употребления в пищу лесных ресурсов (пищевых лесных ресурсов), других недревесных лесных ресурсов (за исключением заготовки таких ресурсов гражданами для собственных нужд), деятельность, влекущая за собой нарушение условий обитания объектов растительного и животного мира;

стоянка и движение механизированных транспортных средств, не связанная с традиционным природопользованием и традиционным образом жизни коренных малочисленных народов Севера, прогон сельскохозяйственных животных вне дорог и водных путей общего пользования.

3.12. В зоне охранного режима хозяйственная деятельность, не связанная с традиционным природопользованием и традиционным образом жизни коренных малочисленных народов Севера, допускается по

согласованию с субъектами права традиционного природопользования ТТП С-16С, при условии положительных заключений уполномоченных государственных органов, отсутствием возможности осуществления такой деятельности вне границ зоны охранного режима.

3.13. В зоне ограниченного хозяйственного использования по согласованию с субъектами права традиционного природопользования ТТП С-16С допускается осуществление хозяйственной деятельности, не связанной с ведением традиционного природопользования и традиционного образа жизни коренных малочисленных народов Севера.

3.14. Осуществление хозяйственной деятельности, не связанной с ведением традиционного природопользования и традиционного образа жизни коренных малочисленных народов Севера, в зонах охранного режима и ограниченного хозяйственного использования осуществляется в соответствии с законодательством Российской Федерации, Ханты-Мансийского автономного округа – Югры, Положением и учетом мнения субъектов права традиционного природопользования, включенных в Реестр ТТП.

3.15. Земельные участки в границах ТТП С-16С, предоставленные в установленном порядке на момент вступления в силу Положения и используемые в соответствии с правоустанавливающими документами физическими и юридическими лицами в целях, не связанных с ведением традиционного природопользования и традиционного образа жизни коренных малочисленных народов Севера, признаются зонами ограниченного хозяйственного использования, виды и содержание разрешенного использования которых до окончания срока пользования определяются в соответствии с земельным законодательством.

3.16. Предоставление территорий (акваторий) в долгосрочное пользование в целях осуществления охоты и рыбной ловли в границах ТТП С-16С субъектам права традиционного природопользования, включенным в Реестр ТТП, осуществляется в соответствии с законодательством.

3.17. В границах ТТП С-16С допускается осуществление промышленного рыболовства в соответствии с законодательством Российской Федерации и Ханты-Мансийского автономного округа – Югры, с учетом мнения субъектов права традиционного природопользования.

По инициативе субъектов права традиционного природопользования ТТП С-16С формируются и включаются в перечень «Рыбопромысловых участков на территории Ханты-Мансийского автономного округа – Югры» рыбопромысловые участки для осуществления промышленного рыболовства на водных объектах в пределах ТТП С-16С.

3.18. Хозяйствующие субъекты всех форм собственности, физические лица, осуществляющие деятельность, не связанную с традиционным природопользованием и традиционным образом жизни коренных малочисленных народов Севера, в соответствии с

законодательством возмещают ущерб окружающей среде, а также в установленном порядке возмещают убытки, причиненные субъектам права традиционного природопользования, включенным в Реестр ТТП, осуществляют иные платежи в соответствии с законодательством.

3.19. Хозяйствующие субъекты всех форм собственности, физические лица, осуществляющие деятельность, не связанную с традиционным природопользованием и традиционным образом жизни коренных малочисленных народов Севера, на ТТП С-16С, обязаны:

осуществлять проектирование и размещение промышленных и иных сопутствующих объектов, обеспечивающее их максимальную удаленность от объектов традиционного природопользования, в соответствии с результатами зонирования;

осуществлять согласование с субъектами права традиционного природопользования, включенными в Реестр ТТП, или их уполномоченными представителями из числа субъектов права традиционного природопользования месторасположение и условия размещения промышленных и иных сопутствующих объектов на ТТП С-16С с последующим предоставлением результатов такого согласования в уполномоченный орган исполнительной власти Ханты-Мансийского автономного округа – Югры в сфере защиты исконной среды обитания коренных малочисленных народов Севера;

при осуществлении работ предусматривать минимальное количество производственных объектов, транспортных путей, а также применение новейших природосберегающих технологий, обеспечивающих минимальное воздействие на окружающую среду;

при строительстве линейных объектов предусматривать минимальное количество переправ через реки (ручьи), в соответствии с требованиями природоохранного законодательства использовать водопропускные сооружения (трубы, мосты и т.д.);

по письменному заявлению субъекта права традиционного природопользования, включенного в Реестр ТТП, или его уполномоченного представителя из числа субъектов права традиционного природопользования предоставлять планы природоохранных мероприятий и информацию об их исполнении.

3.20. Хозяйствующие субъекты всех форм собственности, физические лица, нарушившие правовой режим территории традиционного природопользования несут ответственность в соответствии с законодательством Российской Федерации и Ханты-Мансийского автономного округа – Югры.



Приложение 10  
к постановлению Правительства  
Ханты-Мансийского  
автономного округа – Югры  
от 3 ноября 2016 года № 432-п

**Положение**  
о правовом режиме территории традиционного природопользования  
коренных малочисленных народов Севера регионального значения  
в Ханты-Мансийском автономном округе – Югре,  
реестровый номер С-14Л (далее – Положение)

**I. Общие положения**

1.1. Положение устанавливает правовой режим территории традиционного природопользования коренных малочисленных народов Севера регионального значения в Ханты-Мансийском автономном округе – Югре, реестровый номер С-14Л (далее – ТТП С-14Л).

1.2. ТТП С-14Л – особо охраняемая территория, признанная постановлением Правительства Ханты-Мансийского автономного округа – Югры от 10.04.2002 № 192-п «О территориях традиционного природопользования» территорией традиционного природопользования регионального значения в границах ранее образованных постановлением Главы администрации Сургутского района от 13.07.1994 № 84 «О предоставлении родовых угодий» родовых угодий для ведения традиционной хозяйственной деятельности и традиционного образа жизни субъектами права традиционного природопользования.

**II. Описание границ**

2.1. Общее описание границ ТТП С-14Л.

ТТП С-14Л расположена в центральной части Сургутского района Ханты-Мансийского автономного округа – Югры. С северной стороны ТТП С-14Л граничит с ТТП С-10Л, с северо-западной стороны с С-21Л и С-19Л, с южной стороны граничит с ТТП С-16Л.

ТТП № С-14Л расположена на территории лесного фонда в границах Пимского участкового лесничества Сургутского лесничества в кварталах: 675 (выделы 13, 17, 21, 36), 676 (выделы 1, 8-19, 21), 677 (выделы 1, 4, 9, 10, 13-16, 18-33, 35-37), 678 (выделы 3, 18, 25, 27-69, 71, 72, 77-85, 91, 92, 94, 98-125), 678(выдел 1, в границах точек  $72^{\circ} 4' 36''$  в.д.  $61^{\circ} 54' 58''$  с.ш.,  $72^{\circ} 5' 19''$  в.д.  $61^{\circ} 55' 0''$  с.ш.,  $72^{\circ} 5' 23''$  в.д.  $61^{\circ} 54' 36''$  с.ш.), 680 (выделы 20, 24, 25, 29, 37, 38), 695 (выделы 2, 5, 8, 9, 12-14 в границах точек  $71^{\circ} 46' 56''$  в.д.  $61^{\circ} 51' 23''$  с.ш.,  $71^{\circ} 50' 17''$  в.д.  $61^{\circ} 52' 46''$  с.ш.,  $71^{\circ} 50' 17''$  в.д.  $61^{\circ} 51' 22''$  с.ш.), 696 (выделы 2-11, 13, 14, 17-21), 697, 698, 699, 700, 701

(выделы 1-3, 6, 7, 9-13, 16-24, 27, 29, 31-34, 37, 39-43, 45, 47, 48, 50-52, 57, 59, 64-67, 71-77), 715 (выделы 22,25, 29, 30), 716 (выделы 2-28, 35), 717, 718, 719, 720, 721, 722 (выделы 2-7, 10-15, 17, 19, 24, 27, 29, 33, 35, 36), 736 (от точки  $71^{\circ} 44' 20''$  в.д.  $61^{\circ} 49' 3''$  с.ш. на юг до точки  $71^{\circ} 44' 11''$  в.д.  $61^{\circ} 48' 8''$  с.ш., далее вниз по течению реки Леналонко до границы квартала 737, выделы 6, 7, 13, 14, 19, 20,21, 28, 38, 39), 737 (выделы 1-37, 39, 42-44, 48-50), 738, 739, 740, 741, 742, 743, 744, 745, 746 (выделы 1, 8, 10, 17, 19, 41-43, 48, 63), 760 (выделы 2, 5, 15 17), 761 (выделы 1-7, 10, 15, 17, 19), 762 (выделы 1-6, 8-11, 13, 15-25, 28), 763 (выделы 10-11, 13), 764 (выделы 1-10, 13, 15, 16, 20), 765 (выделы 1, 3, 5, 6, 8-20, 27-30), 766 (выделы 1-11, 14, 29), 767 (выделы 1-50, 54-56, 74, 82, 86-90), 768 (выделы 1-3, 10-16, 18, 27-32, 39, 45, 62-64, 72, 73, 77, 78).

## 2.2. Описание границ функциональных зон ТТП С-14Л.

### 2.2.1. Зона строгого охранного режима ТТП С-14Л:

основное жилье в количестве 2 единицы находятся в центральной части ТТП С-14Л, в кварталах 741, 742 Пимского участкового лесничества Сургутского лесничества в радиусе 1 километра от жилья (WGS84  $61^{\circ} 48' 33''$ с.ш.,  $71^{\circ} 59' 28''$ в.д.;  $61^{\circ} 48' 18''$ с.ш.,  $71^{\circ} 59' 19''$ в.д.).

хозяйственные постройки (сарай) в количестве 1 единица находится в северо-восточной части ТТП С-14Л, в квартале 701 Пимского участкового лесничества Сургутского лесничества в радиусе 1 километра (WGS84  $61^{\circ} 52' 37''$ с.ш.,  $72^{\circ} 6' 55''$ в.д.).

### 2.2.2. Зона охранного режима ТТП С-14Л:

фактически используемые рыбопромысловые участки, для целей ведения традиционного рыболовства находятся:

р. Энтль-Юхлынгяун от северо-западной границы ТТП С-14Л до устья с р.Пим, в границах кварталов 676, 697, 718, 741, 742, 743, 744, 745 Пимского участкового лесничества Сургутского лесничества;

р. Ляркни (Лярхни) от северо-восточной границы ТТП С-14Л до устья с р.Пим, в границах кварталов 67,6, 697, 718, 741, 742, 743, 744, 745 Пимского участкового лесничества Сургутского лесничества;

р. Тутлимьяун (Тутлеймьяун) от северо-восточной границы ТТП С-14Л до устья с р.Пим, в границах кварталов 701, 721 Пимского участкового лесничества Сургутского лесничества;

р. Тальёган (Тальяун) от юго-восточной границы ТТП С-14Л до устья с р.Пим, в границах квартала 745 Пимского участкового лесничества Сургутского лесничества;

р. Якьяун от юго-восточной границы ТТП С-14Л до устья с р. Пим, в границах квартала 767 Пимского участкового лесничества Сургутского лесничества;

оз. Ларихкорынглор, находящиеся в квартале 716 Пимского участкового лесничества Сургутского лесничества.

### 2.2.3. Зона ограниченного хозяйственного использования С-14Л.

К зоне ограниченного хозяйственного использования С-14Л относится вся территория С-14Л за исключением зон строгого охранного режима и охранного режима ТТП С-14Л.

2.3. Географические координаты угловых точек (долгота/широта WGS84) границ ТТП № С-14Л.

№ точки	Широта	Долгота
1	61° 50' 50"	71° 45' 33"
2	61° 51' 6"	71° 46' 4"
3	61° 51' 29"	71° 47' 5"
4	61° 51' 42"	71° 47' 52"
5	61° 52' 2"	71° 48' 35"
6	61° 52' 18"	71° 49' 7"
7	61° 52' 26"	71° 49' 27"
8	61° 52' 45"	71° 50' 15"
9	61° 52' 58"	71° 50' 49"
10	61° 53' 21"	71° 51' 56"
11	61° 53' 27"	71° 52' 17"
12	61° 53' 46"	71° 53' 4"
13	61° 53' 56"	71° 53' 38"
14	61° 54' 3"	71° 53' 53"
15	61° 54' 20"	71° 54' 35"
16	61° 54' 28"	71° 55' 6"
17	61° 54' 31"	71° 55' 22"
18	61° 54' 36"	71° 55' 39"
19	61° 54' 38"	71° 55' 6"
20	61° 54' 40"	71° 56' 30"
21	61° 54' 51"	71° 57' 31"
22	61° 54' 54"	71° 58' 22"
23	61° 54' 57"	71° 59' 5"
24	61° 54' 54"	72° 1' 6"
25	61° 55' 0"	72° 5' 20"
26	61° 54' 42"	72° 5' 23"
27	61° 54' 15"	72° 5' 40"
28	61° 52' 47"	72° 6' 46"
29	61° 52' 35"	72° 6' 56"
30	61° 52' 14"	72° 7' 4"
31	61° 51' 36"	72° 7' 9"
32	61° 50' 29"	72° 7' 19"
33	61° 50' 6"	72° 7' 16"
34	61° 49' 47"	72° 7' 18"
35	61° 49' 24"	72° 7' 27"
36	61° 49' 8"	72° 7' 35"
37	61° 48' 34"	72° 7' 49"
38	61° 47' 38"	72° 7' 59"
39	61° 47' 40"	72° 8' 1"
40	61° 46' 42"	72° 7' 47"

41	61° 46' 20"	72° 7' 44"
42	61° 45' 43"	72° 7' 40"
43	61° 45' 40"	72° 7' 39"
44	61° 45' 38"	72° 7' 39"
45	61° 45' 34"	72° 7' 36"
46	61° 45' 32"	72° 7' 35"
47	61° 45' 30"	72° 7' 34"
48	61° 45' 28"	72° 7' 34"
49	61° 45' 16"	72° 0' 2"
50	61° 45' 15"	71° 59' 57"
51	61° 45' 12"	71° 58' 29"
52	61° 45' 11"	71° 57' 57"
53	61° 45' 11"	71° 57' 2"
54	61° 45' 10"	71° 56' 13"
55	61° 45' 10"	71° 55' 40"
56	61° 45' 10"	71° 54' 51"
57	61° 45' 11"	71° 53' 46"
58	61° 45' 13"	71° 53' 6"
59	61° 45' 13"	71° 52' 27"
60	61° 45' 16"	71° 52' 10"
61	61° 45' 17"	71° 51' 48"
62	61° 45' 23"	71° 51' 3"
63	61° 45' 30"	71° 51' 1"
64	61° 45' 37"	71° 50' 29"
65	61° 45' 46"	71° 50' 2"
66	61° 45' 55"	71° 49' 38"
67	61° 46' 6"	71° 49' 14"
68	61° 46' 18"	71° 48' 55"
69	61° 46' 29"	71° 48' 37"
70	61° 46' 41"	71° 48' 18"
71	61° 46' 51"	71° 48' 10"
72	61° 46' 59"	71° 48' 3"
73	61° 47' 4"	71° 47' 53"
74	61° 47' 8"	71° 47' 42"
75	61° 47' 11"	71° 47' 28"
76	61° 47' 13"	71° 47' 14"
77	61° 47' 16"	71° 47' 8"
78	61° 47' 22"	71° 47' 2"
79	61° 47' 25"	71° 46' 58"
80	61° 47' 27"	71° 46' 48"
81	61° 47' 31"	71° 46' 21"
82	61° 47' 39"	71° 45' 23"
83	61° 47' 41"	71° 45' 37"
84	61° 47' 51"	71° 45' 8"
85	61° 47' 55"	71° 44' 55"
86	61° 48' 2"	71° 44' 20"
87	61° 48' 11"	71° 44' 10"
88	61° 48' 20"	71° 44' 10"

89	61° 49' 14"	71° 44' 24"
90	61° 49' 45"	71° 44' 34"
91	61° 50' 1"	71° 44' 44"
92	61° 50' 8"	71° 44' 49"
93	61° 50' 20"	71° 44' 56"
94	61° 50' 29"	71° 45' 6"
95	61° 50' 35"	71° 45' 10"
96	61° 50' 43"	71° 45' 21"

### III. Особенности правового режима ТТП

3.1. Задачами образования ТТП С-14Л являются: защита исконной среды обитания, создание условий для осуществления традиционного природопользования, поддержка самобытной культуры коренных малочисленных народов Севера, сохранение биологического разнообразия.

3.2. Ведение традиционного природопользования субъектами права традиционного природопользования осуществляется способами использования объектов животного и растительного мира, не противоречащими законодательству Российской Федерации и Ханты-Мансийского автономного округа – Югры, обеспечивающими сохранение биологического разнообразия.

3.3. Осуществление иной хозяйственной деятельности, несвязанной с традиционным хозяйствованием, на ТТП С-14Л допускается, если указанная деятельность не нарушает установленный настоящим Положением правовой режим.

3.4. Для ТТП С-14Л устанавливается дифференцированный режим охраны и использования природных объектов, определенный по результатам функционального зонирования.

3.5. ТТП С-14Л, общей площадью 29767,09 га, состоит из следующих функциональных зон:

зоны строгого охранного режима, площадью 540,35 га, что составляет 1,82% от общей площади ТТП С-14Л;

зоны охранного режима, площадью 111,15 га, что составляет 0,37% от общей площади ТТП С-14Л;

зоны ограниченного хозяйственного использования, площадью 29115,59 га, что составляет 97,81% от общей площади ТТП С-14Л.

Схема функциональных зон прилагается.

3.6. Зона строгого охранного режима ТТП С-14Л включает следующие таксономические единицы:

места проживания коренных малочисленных народов Севера, в том числе имеющие временное значение и непостоянный состав населения:

основное жилье 2 единицы

№ п/п	координаты местоположения	
	с.ш.	в.д.
1	61° 48' 33"	71° 59' 28"

2	61° 48' 18"	71° 59' 19"
---	-------------	-------------

хозяйственные постройки (сарай) 1 единица (координаты местоположения: 61° 52' 37" с.ш., 72° 6' 55" в.д.);

3.7. Зона охранного режима ТТП С-14Л включает следующие таксономические единицы:

рыбопромысловые участки, используемые для целей ведения традиционного рыболовства площадью 47,19 га, что составляет 0,16% от общей площади ТТП С-14Л.

3.8. Зона ограниченного хозяйственного использования ТТП С-14Л включает следующие таксономические единицы:

участки, занятые промышленными объектами ТЭК (полигональные)

№ п/п	Категория объектов	Площадь, га	Доля от площади ТТП С-14Л, %
1	Гари	272,98	0,917%
2	Карьеры ОПИ	4,55	0,015%
3	Кустовые площадки	62,27	0,209%
4	Нефтяные и газовые промыслы	12,77	0,043%
5	Открытые разработки, карьеры	31,35	0,105%
6	Промышленные объекты	1,00	0,003%
7	Прочие объекты	8,31	0,028%
8	Станции перекачки нефти, ДНС	26,43	0,089%
9	Шламовые амбары	1,09	0,004%
10	Штабели грунта, отвалы породы	14,49	0,049%
Всего		435,24	1,462%

участки, занятые промышленными объектами ТЭК (линейные)

№ п/п	Категория объектов	Протяженность, км
1	Автомобильные дороги с покрытием (шоссе)	53,58
2	Грунтовые дороги без покрытия (улучшенные)	39,36
3	Грунтовые дороги полевые и лесные	30,44
4	ЛЭП	18,19
5	Просеки	104,65
6	Трубопроводы	49,49
Всего		295,71

участки со стрессовым воздействием промышленных объектов топливно-энергетического комплекса на природные комплексы площадью 10154,88 га, что составляет 34,11% от общей площади ТТП С-14Л;

природные комплексы с установленным приоритетом потенциального использования:

ОЛ-1 – высокопродуктивные олени пастбища площадью 3773,17 га, что составляет 12,68% от общей площади ТТП С-14Л;

ОЛ-2 – среднепродуктивные олени пастбища площадью 10001,21 га, что составляет 33,60% от общей площади ТТП С-14Л;

ОЛ-3 – низкопродуктивные олени пастбища площадью 15992,70 га, что составляет 53,73% от общей площади ТТП С-14Л;

ОХ-2 – среднепродуктивные охотугодя площадью 12172,51 га, что составляет 40,89% от общей площади ТТП С-14Л;

ОХ-3 – низкопродуктивные охотугодя площадью 17594,58 га, что составляет 59,11% от общей площади ТТП С-14Л;

### 3.9. Характеристика природных условий ТТП С-14Л:

#### Природные комплексы:

Природный комплекс	Площадь, га	Доля от площади ТТП С-14Л, %
Верховые и переходные болота	12861,13	43,21%
Гари	3590,14	12,06%
Крупные водоемы	428,56	1,44%
Рямы	4304,90	14,46%
Сосновые леса	8582,36	28,83%

#### Показатели гидрографии:

Озера	Площадь, га	Заозеренность, %
	5054,02	16,98%
Реки	Протяженность, км	Густота речной сети, км/км <sup>2</sup>
	1146,09	3,85

3.10. Информация о субъектах права, хозяйствующих на ТТП С-14Л, содержится в Реестре территорий традиционного природопользования коренных малочисленных народов Севера регионального значения в Ханты-Мансийском автономном округе – Югре (далее – Реестр ТТП). Ведение Реестра ТТП осуществляет Департамент природных ресурсов и несырьевого сектора экономики Ханты-Мансийского автономного округа – Югры в соответствии с постановлением Правительства автономного округа от 01.07.2008 №140-п «О Реестре территорий традиционного природопользования коренных малочисленных народов Севера регионального значения в Ханты-Мансийском автономном округе – Югре».

3.11. В зоне строгого охранного режима допускается по согласованию с субъектами права традиционного природопользования ТТП С-14Л:

разработка месторождений полезных ископаемых, выполнение иных работ, связанных с использованием недрами;

строительство автомагистралей, трубопроводов, линий электропередачи и других коммуникаций, а также строительство и эксплуатация хозяйственных и жилых объектов, не связанная с традиционным природопользованием и традиционным образом жизни коренных малочисленных народов Севера;

сплав древесины, заготовка древесины (за исключением заготовки древесины гражданами для собственных нужд), заготовка живицы, промышленное рыболовство, заготовка пригодных для употребления в пищу лесных ресурсов (пищевых лесных ресурсов), других недревесных

лесных ресурсов (за исключением заготовки таких ресурсов гражданами для собственных нужд), деятельность, влекущая за собой нарушение условий обитания объектов растительного и животного мира;

стоянка и движение механизированных транспортных средств, не связанная с традиционным природопользованием и традиционным образом жизни коренных малочисленных народов Севера, прогон сельскохозяйственных животных вне дорог и водных путей общего пользования.

3.12. В зоне охранного режима хозяйственная деятельность, не связанная с традиционным природопользованием и традиционным образом жизни коренных малочисленных народов Севера, допускается по согласованию с субъектами права традиционного природопользования ТТП С-14Л, при условии положительных заключений уполномоченных государственных органов, отсутствием возможности осуществления такой деятельности вне границ зоны охранного режима.

3.13. В зоне ограниченного хозяйственного использования по согласованию с субъектами права традиционного природопользования ТТП С-14Л допускается осуществление хозяйственной деятельности, не связанной с ведением традиционного природопользования и традиционного образа жизни коренных малочисленных народов Севера.

3.14. Осуществление хозяйственной деятельности, не связанной с ведением традиционного природопользования и традиционного образа жизни коренных малочисленных народов Севера, в зонах охранного режима и ограниченного хозяйственного использования осуществляется в соответствии с законодательством Российской Федерации, Ханты-Мансийского автономного округа – Югры, Положением и учетом мнения субъектов права традиционного природопользования, включенных в Реестр ТТП.

3.15. Земельные участки в границах ТТП С-14Л, предоставленные в установленном порядке на момент вступления в силу Положения и используемые в соответствии с правоустанавливающими документами физическими и юридическими лицами в целях, не связанных с ведением традиционного природопользования и традиционного образа жизни коренных малочисленных народов Севера, признаются зонами ограниченного хозяйственного использования, виды и содержание разрешенного использования которых до окончания срока пользования определяются в соответствии с земельным законодательством.

3.16. Предоставление территорий (акваторий) в долгосрочное пользование в целях осуществления охоты и рыбной ловли в границах ТТП С-14Л субъектам права традиционного природопользования, включенным в Реестр ТТП, осуществляется в соответствии с законодательством.

3.17. В границах ТТП С-14Л допускается осуществление промышленного рыболовства в соответствии с законодательством

Российской Федерации и Ханты-Мансийского автономного округа – Югры, с учетом мнения субъектов права традиционного природопользования.

По инициативе субъектов права традиционного природопользования ТТП С-14Л формируются и включаются в перечень «Рыбопромысловых участков на территории Ханты-Мансийского автономного округа – Югры» рыбопромысловые участки для осуществления промышленного рыболовства на водных объектах в пределах ТТП С-14Л.

3.18. Хозяйствующие субъекты всех форм собственности, физические лица, осуществляющие деятельность, не связанную с традиционным природопользованием и традиционным образом жизни коренных малочисленных народов Севера, в соответствии с законодательством возмещают ущерб окружающей среде, а также в установленном порядке возмещают убытки, причиненные субъектам права традиционного природопользования, включенным в Реестр ТТП, осуществляют иные платежи в соответствии с законодательством.

3.19. Хозяйствующие субъекты всех форм собственности, физические лица, осуществляющие деятельность, не связанную с традиционным природопользованием и традиционным образом жизни коренных малочисленных народов Севера, на ТТП С-14Л, обязаны:

осуществлять проектирование и размещение промышленных и иных сопутствующих объектов, обеспечивающее их максимальную удаленность от объектов традиционного природопользования, в соответствии с результатами зонирования;

осуществлять согласование с субъектами права традиционного природопользования, включенными в Реестр ТТП, или их уполномоченными представителями из числа субъектов права традиционного природопользования месторасположение и условия размещения промышленных и иных сопутствующих объектов на ТТП С-14Л с последующим предоставлением результатов такого согласования в уполномоченный орган исполнительной власти Ханты-Мансийского автономного округа – Югры в сфере защиты исконной среды обитания коренных малочисленных народов Севера;

при осуществлении работ предусматривать минимальное количество производственных объектов, транспортных путей, а также применение новейших природосберегающих технологий, обеспечивающих минимальное воздействие на окружающую среду;

при строительстве линейных объектов предусматривать минимальное количество переправ через реки (ручьи), в соответствии с требованиями природоохранного законодательства использовать водопропускные сооружения (трубы, мосты и т.д.);

по письменному заявлению субъекта права традиционного природопользования, включенного в Реестр ТТП, или его уполномоченного представителя из числа субъектов права традиционного

природопользования предоставлять планы природоохранных мероприятий и информацию об их исполнении.

3.20. Хозяйствующие субъекты всех форм собственности, физические лица, нарушившие правовой режим территории традиционного природопользования несут ответственность в соответствии с законодательством Российской Федерации и Ханты-Мансийского автономного округа – Югры.

