



**Департамент природных ресурсов, экологии и агропромышленного
комплекса Ненецкого автономного округа**

ПРИКАЗ

от 13 июня 2024 г. № 16-пр
г. Нарьян-Мар

**О внесении изменений в Правила
посещения особо охраняемых природных
территорий регионального значения
в Ненецком автономном округе**

В соответствии со статьей 30 закона Ненецкого автономного округа от 03.02.2006 № 673-оз «О нормативных правовых актах Ненецкого автономного округа» ПРИКАЗЫВАЮ:

1. Внести изменения в Правила посещения особо охраняемых природных территорий регионального значения в Ненецком автономном округе, утвержденные приказом Департамента природных ресурсов, экологии и агропромышленного комплекса Ненецкого автономного округа от 28.01.2016 № 4-пр (с изменениями, внесенными приказом Департамента природных ресурсов, экологии и агропромышленного комплекса Ненецкого автономного округа от 01.08.2022 № 31-пр) согласно Приложению.

2. Настоящий приказ вступает в силу со дня его официального опубликования.

Руководитель Департамента
природных ресурсов, экологии
и агропромышленного комплекса
Ненецкого автономного округа



А.М. Чабдаров

Приложение
к приказу Департамента
природных ресурсов, экологии
и агропромышленного комплекса
Ненецкого автономного округа
от 13.06.2024 № 16-пр
«О внесении изменений в Правила
посещения особо охраняемых
природных территорий
регионального значения
в Ненецком автономном округе»

**Изменения
в Правила посещения особо охраняемых
природных территорий регионального значения
в Ненецком автономном округе**

1. Дополнить пунктом 2.14 следующего содержания:
«2.14. Особенности посещения природного парка «Северный Тиман» указаны в Приложении 3.».
2. Дополнить Приложением 3 следующего содержания:
«Приложение 3
к Правилам посещения особо
охраняемых природных
территорий регионального
значения в Ненецком автономном
округе, утвержденным приказом
Департамента природных ресурсов,
экологии и агропромышленного
комплекса Ненецкого автономного
округа от 28.01.2016 г. № 4-пр

**Особенности посещения комплексного природного парка
регионального значения «Северный Тиман»**

1. Передвижение по территории природного парка осуществляется только по отведенным дорогам, снегоходным маршрутам (в зимний период) и установленным Департаментом туристским маршрутам и экологическим тропам.
2. Вход на территорию природного парка осуществляется в точках с координатами в системе WGS:

67° 27' 24.142" с.ш., 48° 01' 06.596" в.д.
 67° 00' 29.713" с.ш., 47° 45' 51.656" в.д.
 67° 30' 40.549" с. ш., 49° 09' 13.053" в. д.
 67° 18' 29.768" с. ш., 49° 36' 44.144" в. д.

3. В период устойчивого снежного покрова разрешено передвижение транспортных средств по снегоходным маршрутам п. Индига – д.Волонга – д.Белушье – с.Нижняя Пеша и п. Индига – с. Коткино, определенным нормативным правовым актом исполнительно-распорядительного органа муниципального образования «Муниципальный район «Заполярный район» Ненецкого автономного округа».

4. На территории природного парка посадка летательных аппаратов и высадка пассажиров из них осуществляется только в местах, предусмотренных Департаментом для этих целей, за исключением случаев, связанных с функционированием природного парка, проведением аварийных, поисково-спасательных работ, противопожарных мероприятий, медицинской эвакуацией, работ, проводимых Министерством обороны Российской Федерации.


5. Перечень мест посадки летательных аппаратов и высадки пассажиров:

№ п/п	Координаты в системе WGS 84	
	N	E
1.	67°16'09"	48°57'33"
2.	67°16'17"	48°59'22"
3.	67°17'58"	49°05'08"
4.	67°18'10"	49°05'09"
5.	67°18'22"	49°03'54"
6.	67°15'09"	48°52'07"
7.	67°14'47"	48°52'40"
8.	67°12'39"	48°54'31"
9.	67°12'15"	48°53'34"
10.	67°11'25"	48°52'42"
11.	67°11'13"	48°52'45"
12.	67°08'42"	48°58'42"
13.	67°14'59"	48°52'5"
14.	67°14'11"	48°53'05"
15.	67°15'43,03"	48°52'18,47"
16.	67°04'58,4"	48°01'52,7"
17.	67°20'42,36"	47°55'37,34"

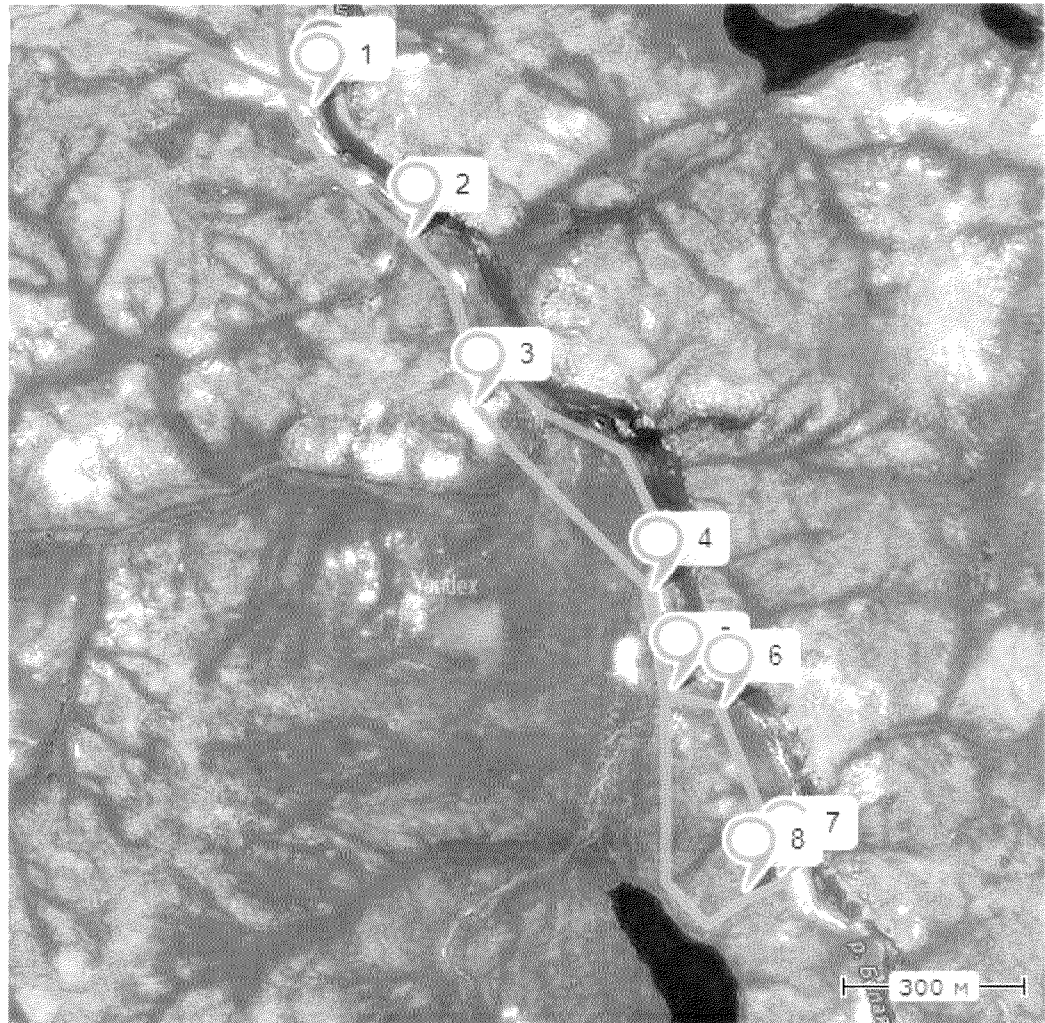
6. Перечень туристских маршрутов и экологических троп:

Тропа № 1	
Экологическая тропа «Чудеса Кумушки» - 7,4 км	
№ на карте	Координаты
1.	67°14'59" 48°52'5"
2.	67°15'05,5" 48°51'21"
3.	67°15'30,2" 48°50'39"
4.	67°15'46" 48°49'29"
5.	67°15'51" 48°49'41"
6.	67°15'54" 48°49'57,4"

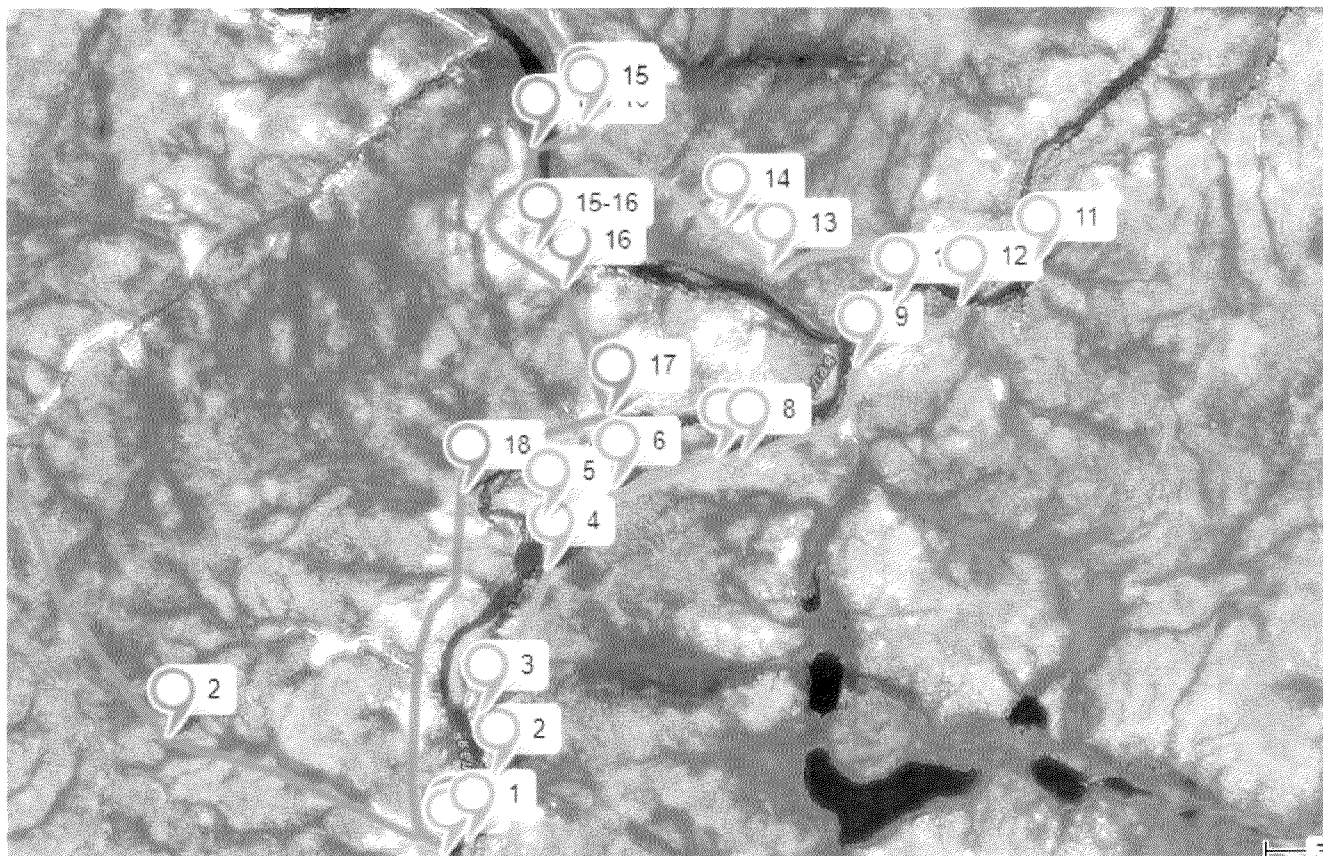
7.	67°15'57,5" 48°50'11,5"
8.	67°16'00" 48°50'26,8"
9.	67°15'59,2" 48°50'44,5"
10.	67°16'00,6" 48°50'51,9"
11.	67°16'00,06" 48°51'18"
12.	67°16'02" 48°51'33"
13.	67°15'55" 48°51'47"
14.	67°15'45" 48°52'26"
15.	67°15'43" 48°52'19"
16.	67°15'34" 48°52'24"
17.	67°15'26" 48°52'31"
18.	67°15'21" 48°52'08"



Тропа № 2	
Экологическая тропа «Вверх по реке Белой» - 3,9 км	
№ на карте	Координаты
1.	67°14'59" 48°52'5"
2.	67°14'50" 48°52'18"
3.	67°14'40" 48°52'27"
4.	67°14'29" 48°52'52"
5.	67°14'23" 48°52'55"
6.	67°14'22" 48°53'02"
7.	67°14'12" 48°53'10"
8.	67°14'11" 48°53'05"




Тропа № 3	
Экологическая тропа «Каньон Непроходимый» - 2,7 км	
№ на карте	Координаты
1.	67°14'59" 48°52'8"
2.	67°15'03" 48°52'12,5"
3.	67°15'07" 48°52'10,8"
4.	67°15'16,1" 48°52'21,3"
5.	67°15'19,4" 48°52'20,6"
6.	67°15'21,20" 48°52'31,43"
7.	67°15'23,3" 48°52'48,3"
8.	67°15'23,3" 48°52'52,3"
9.	67°15'29" 48°53'10,4"
10.	67°15'32" 48°53'15"
11.	67°15'35,35" 48°53'38,8"
12.	67°15'32,89" 48°53'26,85"
13.	67°15'35,03" 48°52'56,82"
14.	67°15'37,62" 48°52'50,61"
15.	67°15'44,45" 48°52'26,60"
16.	67°15'43,03" 48°52'18,47"



Маршрут № 1

Туристский маршрут «На Каньон «Большие ворота» и «Нижний Каменный город» - 45 км

№ на карте	Координаты
1.	67°16'09" 48°57'33"
2.	67°16'17" 48°59'22"
3.	67°17'58" 49°05'08"
4.	67°18'10" 49°05'09"
5.	67°18'22" 49°03'54"



Маршрут № 2

Туристский маршрут «На Белый Кечвож» - 36,9 км

№ на карте	Координаты
1.	67°15'09" 48°52'07"
2.	67°14'47" 48°52'40"
3.	67°12'39" 48°54'31"
4.	67°12'15" 48°53'34"
5.	67°11'25" 48°52'42"
6.	67°11'13" 48°52'45"
7.	67°08'42" 48°58'42"

