



ПРАВИТЕЛЬСТВО САНКТ-ПЕТЕРБУРГА
КОМИТЕТ ПО ГОСУДАРСТВЕННОМУ КОНТРОЛЮ, ИСПОЛЬЗОВАНИЮ
И ОХРАНЕ ПАМЯТНИКОВ ИСТОРИИ И КУЛЬТУРЫ
РАСПОРЯЖЕНИЕ

окуд

10.03.2026

№ 48-рп

**Об утверждении предмета охраны
объекта культурного наследия федерального значения
«Скверы западного, северного и южного берегов Заячьего острова»**

В соответствии с подпунктом 10 пункта 2 статьи 33 Федерального закона от 25.06.2002 № 73-ФЗ «Об объектах культурного наследия (памятниках истории и культуры) народов Российской Федерации» и пунктом 3.12 Положения о Комитете по государственному контролю, использованию и охране памятников истории и культуры, утвержденного постановлением Правительства Санкт-Петербурга от 28.04.2004 № 651:

1. Утвердить предмет охраны объекта культурного наследия федерального значения «Скверы западного, северного и южного берегов Заячьего острова», расположенного по адресу: г. Санкт-Петербург, о. Заячий, Петропавловская крепость, входящего в состав объекта культурного наследия федерального значения «Петропавловская крепость», согласно приложению к распоряжению.

2. Начальнику отдела государственного реестра объектов культурного наследия Управления государственного реестра объектов культурного наследия обеспечить внесение распоряжения в автоматизированную информационную систему Единого государственного реестра объектов культурного наследия (памятников истории и культуры) народов Российской Федерации.

3. Начальнику Юридического управления - юрисконсульту КГИОП обеспечить официальное опубликование распоряжения.

4. Директору Санкт-Петербургского государственного казенного учреждения «Центр информационного обеспечения охраны объектов культурного наследия» обеспечить размещение распоряжения в электронной форме в локальной компьютерной сети КГИОП.

5. Контроль за выполнением распоряжения возложить на начальника Управления государственного реестра объектов культурного наследия.

Заместитель председателя КГИОП

Ю.О. Богачева

Предмет охраны
объекта культурного наследия федерального значения
«Скверы западного, северного и южного берегов Заячьего острова»,
расположенного по адресу: г. Санкт-Петербург, о. Заячий, Петропавловская крепость

№ п/п	Видовая принадлежность предмета охраны	Предмет охраны	Фотофиксация
1	2	3	4
1	Объемно-пространственное, планировочное решение территории:	скверы западного, северного и южного берегов Заячьего острова расположены по периметру Петропавловской крепости на территории Заячьего острова, и входят в композиционно-планировочную структуру Заячьего острова, их конфигурация и рельеф (ровный); видовые перспективы Петропавловской крепости со стороны акватории Невы, со стороны Ансамблем Стрелки Васильевского острова, со стороны Кронверка Петропавловской крепости, со стороны Каменноостровского проспекта;	
			
		<p>объемно-планировочная композиция скверов:</p> <ul style="list-style-type: none"> - северный сквер ограничен правым фасом Зотова бастиона, Никольской куртины, фасадами и фланками Головкина бастиона, Петровской куртины и левым фасом, и левым фланком Меншикова бастиона. С севера сквер ограничен Кронверкским каналом; - западный сквер с сохранившимися элементами регулярной планировки (лучевые аллеи); расположен у 	

Алексеевского равелина с композиционным центром у шпица равелина, от которого расходятся аллеи в направлениях к Кронверкскому мосту, набережным, береговым линиям и южной части Алексеевского равелина;

- южный сквер расположен на территории пляжа, перед эскарпами Екатерининской куртины с сохранившимися старовозрастными деревьями;

объемно-пространственная композиция скверов: сочетание открытых пространств (газонов, дорожек) с ландшафтными группами деревьев и кустарников, песчаной береговой линии;



внутренние визуальные связи:

- визуальная связь по периметру с ансамблем Петропавловской крепости;

внешние визуальные связи:

- визуальная связь с мостами и набережными Кронверкского пролива;



- визуальная связь с Александровским парком (парк им. В.И. Ленина);












- визуальная связь с Кронверком Петропавловской крепости;




- визуальная связь с акваторией Невы и ее береговыми линиями, и Ансамблем Стрелки Васильевского острова (южный берег и западный берег).



2	<p>Основной видовой состав:</p>	<p>видовой состав деревьев:</p> <p>сквер западного берега: деревья – липа, клен остролистный, ясень, дуб, ива;</p> <p>кустарники – калина, сирень обыкновенная и венгерская, чубушник;</p> <p>газон обыкновенный, местоположение – участки сквера от западного фасада Равелина Алексеевского с двумя воротами до западной периметральной дороги о. Заячий;</p> <p>сквер северного берега: деревья – береза, клен остролистный, тополь;</p>	   
---	---------------------------------	--	--

	<p>кустарники – сирень обыкновенная и венгерская;</p> <p>газон обыкновенный, местоположение – участки сквера от северных фасадов комплекса зданий и сооружений Петропавловской крепости (Равелин Алексеевский с двумя воротами, Бастион Зотов, Куртина Никольская, Бастион Головкин, Куртина Кронверкская, Бастион Меншиков, Равелин Иоанновский с воротами, Ботардо), до объекта культурного наследия «Набережный Кронверкского пролива» (южный берег);</p> <p>сквер южного берега:</p> <p>старовозрастные деревья – дуб, липа, клен;</p> <p>надпочвенный покров – песчаный пляж, местоположение – перед южными фасадами Равелина Алексеевского с двумя воротами, Ботардо, Бастиона Трубецкого, Куртины Екатерининской, Бастиона Нарышкина.</p>	  
3	<p>Система дорог:</p> <p>дорожно-тропиночная сеть скверов состоит из дорожек и площадок:</p> <p>северный сквер – набивные дорожки;</p> <p>западный сквер – твердое покрытие;</p> <p>песчаный берег (южная часть Заячьего острова).</p>	 

4	Гидросистема:	<p>конструкции берегоукреплений:</p> <ul style="list-style-type: none"> - дерновый откос с укреплением булыжным камнем по урезу воды (северный сквер); - песчаный откос с элементами сохранившегося деревянного шпунта; тротуар и береговой откос вымощены булыжным камнем (южный сквер); - откос, вымощенный булыжным камнем по урезу воды (западный сквер); <p>абрис береговых линий Заячьего острова.</p>	 <p>The right column contains four black and white photographs. The top photo shows a steep, rocky bank with a path leading up to a building. The second photo shows a wide, sandy bank with a dark, textured area in the center. The third photo shows a wide riverbank with a large, dark, rectangular structure in the background. The bottom photo is a close-up of a stone-paved surface, likely a walkway or embankment.</p>
---	---------------	---	---